



WEEKLY STATISTICAL REPORT

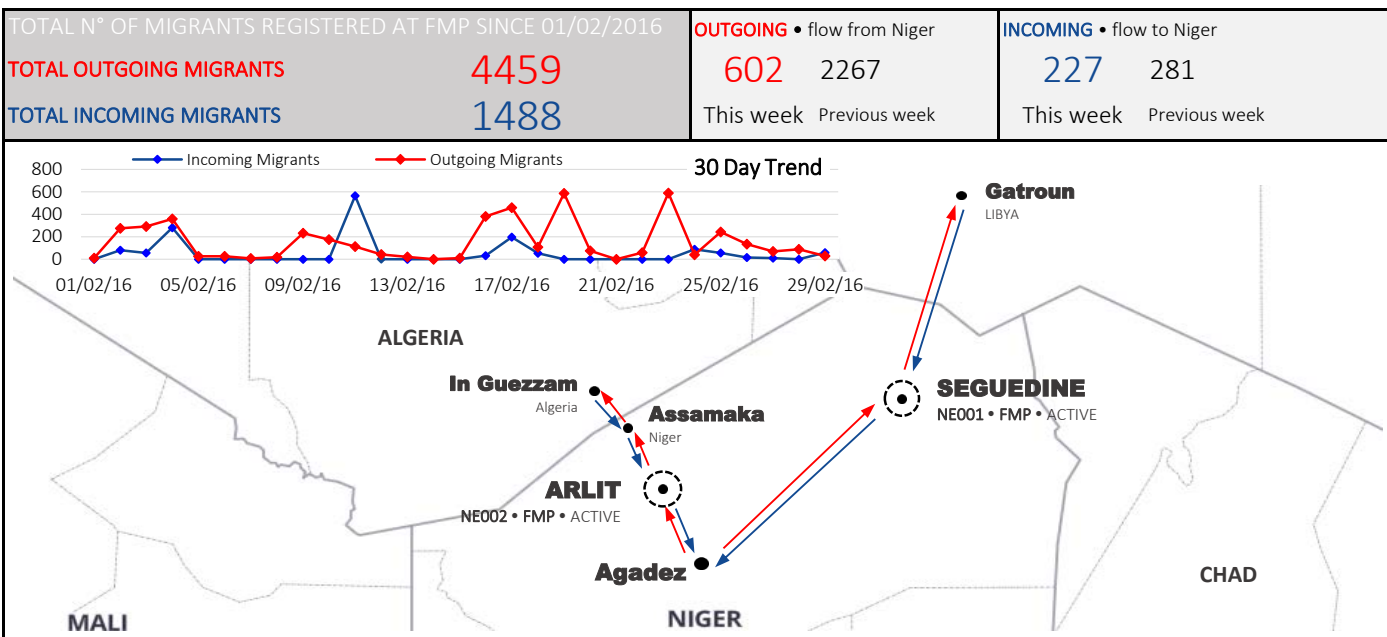
NIGER Flow Monitoring Points (FMP)

Reporting period:

24 February 2016

29 February 2016

Flow monitoring points are placed at known migrant passing points along the Niger migratory route. Data is collected daily at FMPs to inform migrant movements and profiles. The data collected provides a snapshot of migrant movements through the region. The numbers are collected from primary sources and do not claim to reflect all migrants passing through the flow monitoring points.

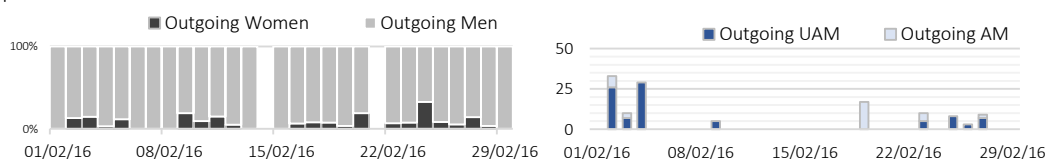


OUTGOING FLOW

OUTGOING ROUTES	This week	Previous week*	Main Nationalities: Nigeriens continue to make up the majority of the outflow as well as individuals from Côte d'Ivoire, Nigeria and Guinée Conakry.
Agadez (Niger) → Seguedine (Niger) → Gatroun (Libya)	375	1410	<i>Previous week: Niger, Nigeria, Senegal</i>
Agadez (Niger) → Arlit (Niger) → Assamaka (Niger)	227	857	
Total	602	2267	

Demographics during the reporting period

MEN	549
WOMEN	53
AM**	2
UAM**	18

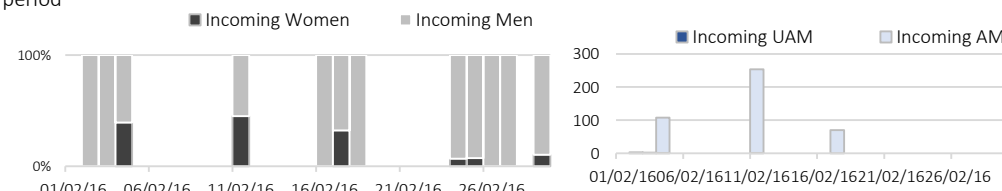


INCOMING FLOW

INCOMING ROUTES	This week	Previous week*	Main Nationalities: The incoming flow recorded at Seguedine was made up of Nigeriens, Nigerians and Ghanaians.
Gatroun (Libya) → Seguedine (Niger) → Agadez (Niger)	227	85	<i>Previous week: Niger</i>
Assamaka (Niger) → Arlit (Niger) → Agadez (Niger)	0	196	
Total	227	281	

Demographics during the reporting period

MEN	211
WOMEN	16
AM**	0
UAM**	0



NOTES & SOURCES

* The report has been consolidated with the latest information verified hence differences with previous reports may arise.

** AM refers to accompanied minor. UAM refers to unaccompanied minor.

*** Sources include authorities, civil society and direct observation/interviews with passing migrants. As such nationality numbers are not independently verifiable and are not included.

FUNDING

Data collection at the flow monitoring points is made possible by funding from the European Union and the Department for International Development (DFID).

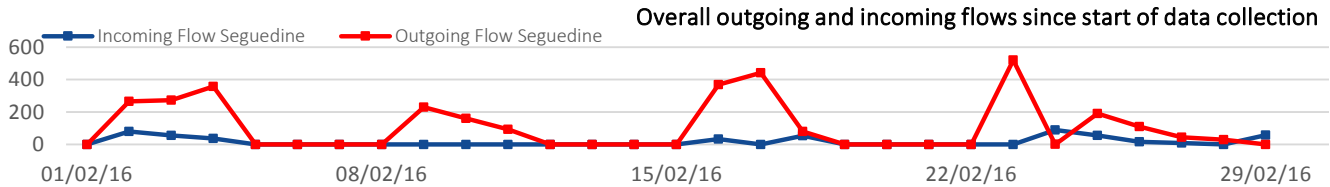


SEGUEDINE - FLOW MONITORING POINT 1

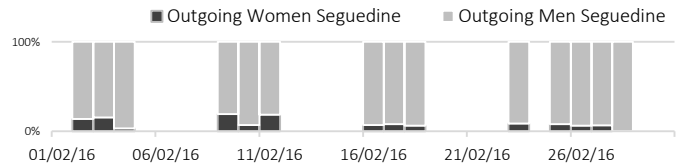
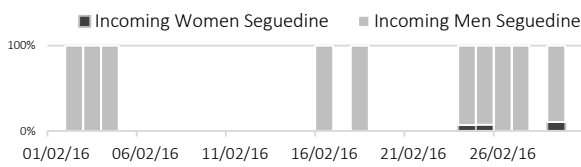
Séguédine is one of the northernmost towns in Niger, over 600 km from Agadez and 300km from Libya. Due to increased insecurity in the region, government authorities have regulated migrant convoy departures. The outgoing migrant convoys leave Agadez on Mondays, to pass through Séguédine between Tuesday and Thursday and they then arrive in Libya on Fridays. The following week, the same vehicles drive the same route in reverse and reach Agadez on Fridays on their way back. This regular route is operated on a weekly basis by a fleet of pick-up, 4 wheel drive vehicles and large 10 wheel trucks.

ROUTE USED TO AND FROM SEGUEDINE

Route 1 Agadez (Niger) Séguédine(Niger) Gatroun (Libya)



Overall outgoing and incoming flows since start of data collection



Incoming and outgoing flows of men and women over time at the FMP

Overall recorded presence of minors at the FMP

Outgoing Flow		Incoming Flow	
Accompanied Minor	15	Accompanied Minor	0
Unaccompanied Minor	83	Unaccompanied Minor	6

Main nationalities* recorded at the FMP

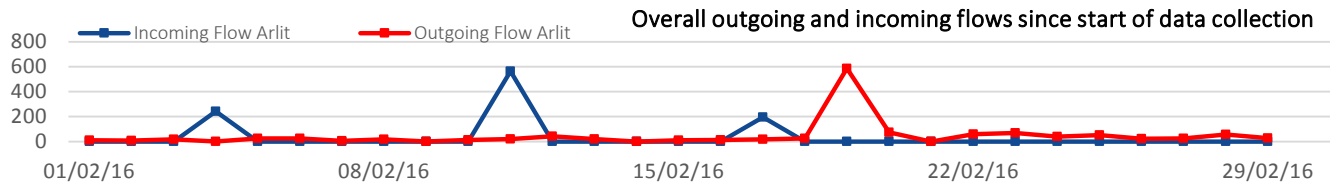
Outgoing Flow:	Incoming Flow:
1) Niger	1) Niger
2) Senegal, Nigeria	2) Senegal
3) Gambia, Ghana	3) Gambia

ARLIT - FLOW MONITORING POINT 2

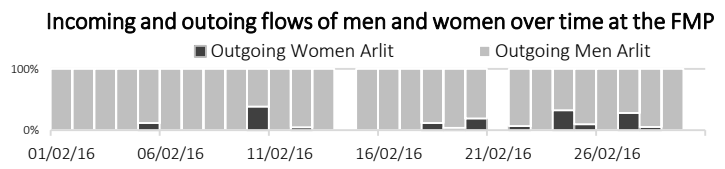
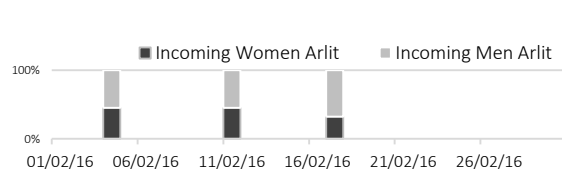
Arlit town is located 230 km north of Agadez, on the main road between Agadez and the Algerian city of Tamanrasset. The town grew around the uranium mining industry and serves as a rest point for movements between Algeria and Niger. Nigerian migrants that are convoyed from Algeria back to Niger also travel through Arlit before reaching the IOM transit center in Agadez. As such many of the migrants returning to Niger from Algeria do so in a repatriated rather than voluntary fashion.

ROUTE USED TO AND FROM ARLIT

Route 1 Agadez (Niger) Arlit (Niger) In Guezzam (Algeria)
Route 2 Tahoua (Niger) Arlit (Niger) In Guezzam (Algeria)



Overall outgoing and incoming flows since start of data collection



Incoming and outgoing flows of men and women over time at the FMP

Overall recorded presence of minors at the FMP

Outgoing Flow		Incoming Flow	
Accompanied Minor	19	Accompanied Minor	430
Unaccompanied Minor	7	Unaccompanied Minor	1

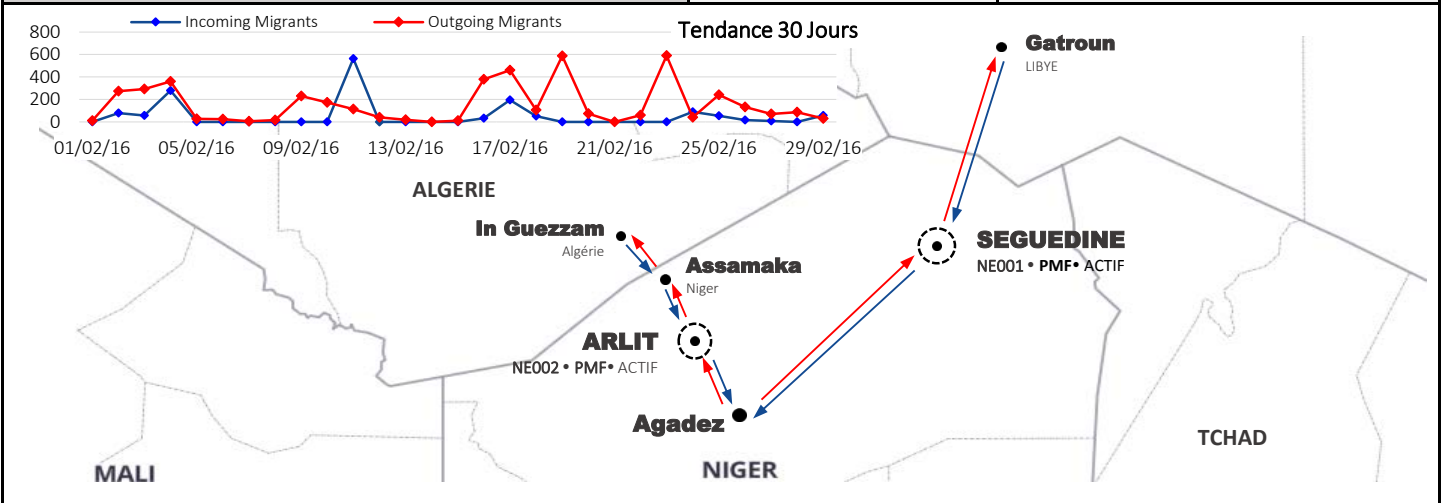
Main nationalities* recorded at the FMP

Outgoing Flow:	Incoming Flow:
1) Niger	1) Niger
2) Mali & Guinée Conakry	
3) Burkina Faso, Côte d'Ivoire, Cameroun	

***METHODOLOGY:** Sources include authorities, civil society and direct observation/interviews with passing migrants. As such nationality numbers are not independently verifiable and are not included. Nationality numbers are gathered through estimation based on information given by migrants themselves and the drivers of the vehicles. The numbers used here refer to the proportions of nationalities in the inflows and outflows with 1 referring to the highest proportion of migrants from that nationality.

Les points de monitoring des flux sont placés dans des endroits de passages sur la route migratoire du Niger. Les données sont collectées chaque jour dans les PMF pour informer les mouvements et profils migratoires et offrir un aperçu des mouvements migratoires dans la région. Les données proviennent sources primaires et ne prétendent pas refléter tous les passages de migrants à travers les points de monitoring des flux.

N° TOTAL DE MIGRANTS AUX PFM DEPUIS 01/02/2016		SORTANT • flux du Niger		ENTRANT • flux vers le Niger	
TOTAL MIGRANTS SORTANT	4459	602	2267	227	281
TOTAL MIGRANTS ENTRANT	1488	Cette semaine Semaine précédente		Cette semaine Semaine précédente	

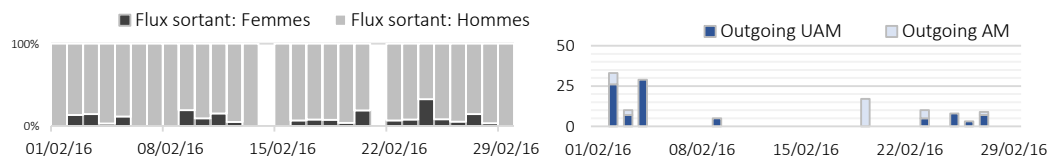


FLUX SORTANT

ROUTES DE SORTIE	Cette semaine*	Semaine précédente	Nationalités principales: Le Niger continue d'être la nationalité principale dans le flux ainsi que la Côte d'Ivoire, Nigeria et la Guinée Conakry.
Agadez (Niger) → Seguedine (Niger) → Gatroun (Libye)	375	1410	Semaine précédente: Niger, Nigeria, Senegal
Agadez (Niger) → Arlit (Niger) → Assamaka (Niger)	227	857	
Total	602	2267	

Démographie pendant la période de référence

HOMMES	549
FEMMES	53
MA**	2
MNA**	18

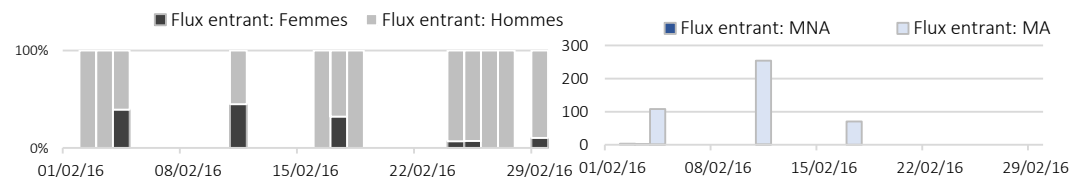


FLUX ENTRANT

ROUTES D'ENTREES	Cette semaine*	Semaine précédente	Nationalités principales: Le flux entrant enregistré à Séguédine est composé de Nigériens, Nigériens et de Ghanaiens.
Gatroun (Libye) → Seguedine (Niger) → Agadez (Niger)	227	85	Semaine précédente: Niger
Assamaka (Niger) → Arlit (Niger) → Agadez (Niger)	0	196	
Total	227	281	

Démographie pendant la période de référence

HOMMES	211
FEMMES	16
MA**	0
MNA**	0



NOTES & SOURCES

* Ce rapport a été consolidé à partir des dernières informations vérifiées donc des différences avec les rapports précédents peuvent survenir.

** MA: mineur accompagné, MNA: mineur non accompagné.

*** Les sources incluent les autorités, la société civile et principalement l'observation/entretiens directs avec des migrants. De ce fait les données quantitatives sur les nationalités ne sont pas indépendamment vérifiable et donc ne sont pas incluses.

FINANCEMENTS

La collecte des données aux points de monitoring des flux est financée par l'Union Européenne et le Ministère Britannique pour le Développement International (DFID).

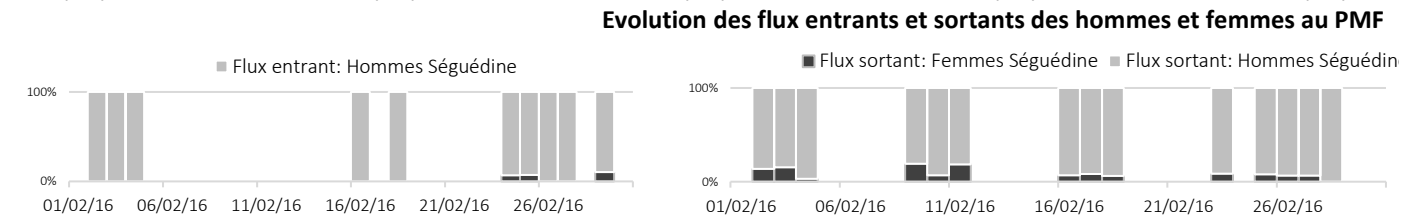
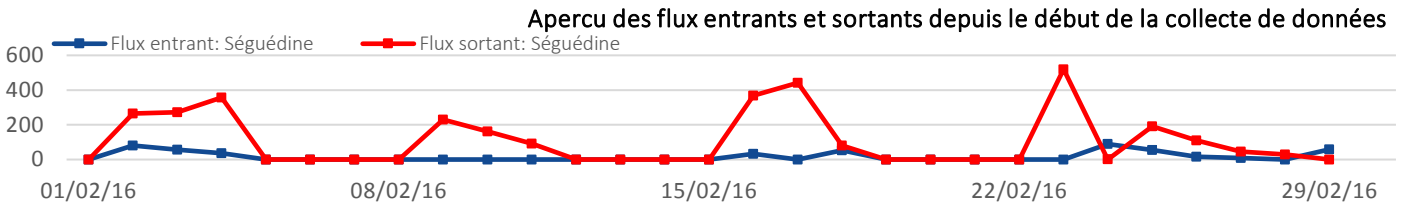


SEGUEDINE - POINT DE MONITORING DES FLUX 1

Séguédine est l'une des villes les plus au nord du Niger avant d'arriver en Libye, à plus de 600 km d'Agadez et 300 km de la Libye.. Du à l'insécurité croissante dans la région, les autorités gouvernementales ont réglementé les départs des convois de migrants. Les convois de migrants en partance hors du Niger quittent Agadez les lundis pour traverser Séguédine entre mardi et jeudi. Ils arrivent ensuite en Libye le vendredi qui suit. Les mêmes véhicules refont le même chemin en sens inverse la semaine suivante pour retourner à Agadez. Cette route est régulièrement traversé par une flotte de véhicules semi-remorques, camions ou véhicules pick up.

ROUTES EN PROVENANCE DE ET VERS SEGUEDINE

Route 1 Agadez (Niger) Séguédine(Niger) Gatron (Libye)



Présence de migrants mineurs

Flux sortant		Flux entrant	
Mineur accompagné	15	Mineur accompagné	0
Mineur non accompagné	83	Mineur non accompagné	6

Nationalités principales* enregistrées au PMF

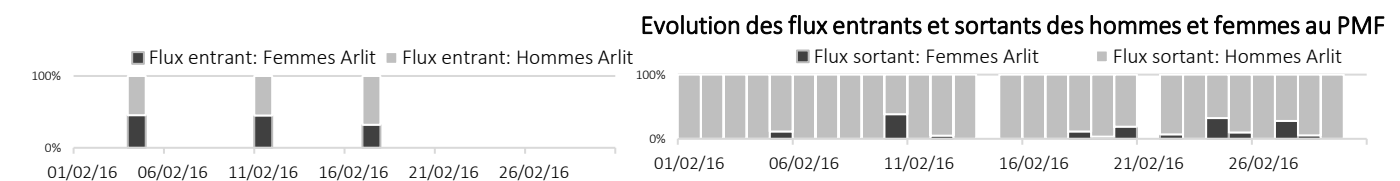
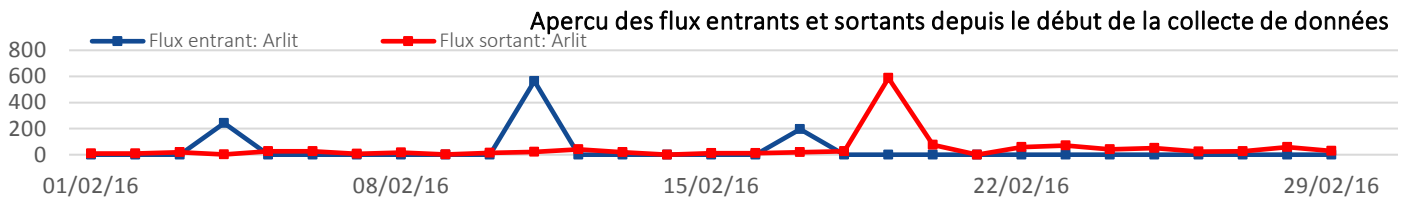
Flux sortant	Flux entrant:
1) Niger	1) Niger
2) Senegal, Nigeria	2) Senegal
3) Gambie, Ghana	3) Gambie

ARLIT - POINT DE MONITORING DES FLUX 2

La ville d'Arlit est située à 230 km au nord d'Agadez, sur la route principale entre Agadez et la ville algérienne de Tamanrasset. La ville a grandi autour de l'industrie minière de l'uranium et sert de point de transit pour les mouvements entre l'Algérie et le Niger. Les migrants nigériens envoyés en convois de retour de l'Algérie vers le Niger voyagent à travers Arlit avant d'atteindre le centre de l'OIM à Agadez. Il se trouve qu'un grand nombre de migrants retournant au Niger de l'Algérie le font de manière rapatrié plutôt que de manière volontaire.

ROUTE EN PROVENANCE DE ET VERS ARLIT

Route 1 Agadez (Niger) Arlit (Niger) Assamaka (Niger)
Route 2 Tahoua (Niger) Arlit (Niger) Assamaka (Niger)



Présence de migrants mineurs

Flux sortant		Flux entrant	
Mineur accompagné	19	Mineur accompagné	430
Mineur non accompagné	7	Mineur non accompagné	1

Nationalités principales* enregistrées au PMF

Flux sortant:	Flux entrant:
1) Niger	1) Niger
2) Mali & Guinée Conakry	
3) Burkina Faso, Côte d'Ivoire, Cameroun	

***METHODOLOGIE:** Les sources incluent les autorités, la société civile et des observations directes/entretiens avec des migrants en route. Les données quantitatives sur les nationalités ne sont pas indépendamment vérifiables et ne sont donc pas incluses. Les chiffres utilisés ici se réfèrent aux proportions de nationalités dans les flux entrants et sortants. La nationalité à côté du chiffre 1 est donc la nationalité la plus fréquente.