

MINISTERE DE LA SANTE

-----



BURKINA FASO

*Unité-Progrès-Justice*

# Carte sanitaire 2010

---



Janvier 2012

## SOMMAIRE

SIGLES ET ABBREVIATIONS.....	5
INTRODUCTION .....	6
I. SITUATION DES INFRASTRUCTURES SANITAIRES.....	7
I.1. Carte de la région sanitaire de la Boucle du Mouhoun.....	7
I.1.1. Carte district sanitaire de Boromo .....	8
I.1.2. Carte district sanitaire de Dédougou.....	9
I.1.3. Carte du district sanitaire de Nouna.....	11
I.1.4. Carte district sanitaire de Solenzo.....	12
I.1.5. Carte district sanitaire de Toma.....	14
I.1.6. Carte district sanitaire de Tougan .....	15
I.2. Carte de la région des Cascades.....	16
I.2.1. Carte district sanitaire de Banfora .....	17
I.2.2. Carte district sanitaire de Mangodara .....	18
I.2.3. Carte district sanitaire de Sindou .....	19
I.3. Carte de la région du Centre.....	21
I.3.1. Carte district sanitaire de Baskuy.....	22
I.3.2. Carte district sanitaire de Bogodogo.....	23
I.3.3. Carte district sanitaire de Boulmiougou .....	25
I.3.4. Carte district sanitaire de Nongre Massom .....	26
I.3.5. Carte district sanitaire de Sig Noghin.....	27
I.4. Carte région sanitaire du Centre est.....	29
I.4.1. Carte district sanitaire de Bittou.....	30
I.4.2. Carte district sanitaire de Garango .....	31
I.4.3. Carte district sanitaire de Koupela.....	32
I.4.4. Carte district sanitaire de Ouargaye .....	34
I.4.5. Carte district sanitaire de Pouytenga.....	35
I.4.6. Carte district sanitaire de Tenkodogo.....	36
I.4.7. Carte district sanitaire de Zabré.....	38
I.5. Carte de la région du Centre Nord.....	39

I.5.1.	Carte district sanitaire de Barsalogo .....	40
I.5.2.	Carte district sanitaire de Boulsa.....	41
I.5.3.	Carte district sanitaire de Kaya .....	43
I.5.4.	Carte district sanitaire de Kongoussi .....	44
I.6.	Carte de la région du Centre Ouest.....	46
I.6.1.	Carte district sanitaire de Koudougou.....	47
I.6.2.	Carte district sanitaire de Léo .....	49
I.6.3.	Carte district sanitaire de Nanoro .....	50
I.6.4.	Carte district sanitaire de Réo.....	51
I.6.5.	Carte district sanitaire de Sapouy.....	53
I.7.	Carte de la région du Centre-sud.....	55
I.7.1.	Carte du district sanitaire de Kombissiri.....	56
I.7.2.	Carte du district sanitaire de Manga.....	57
I.7.3.	Carte district sanitaire de Po .....	59
I.7.4.	Carte district sanitaire de Saponé.....	60
I.8.	Carte de la région sanitaire de l'Est.....	61
I.8.1.	Carte district sanitaire de Bogande.....	62
I.8.2.	Carte district sanitaire de Diapaga.....	63
I.8.3.	Carte du district sanitaire de Fada .....	64
I.8.4.	Carte du district sanitaire de Gayéri.....	66
I.8.5.	Carte du district sanitaire de Manni .....	67
I.8.6.	Carte district sanitaire de Pama .....	68
I.9.	Carte de la région des Hauts bassins .....	69
I.9.1.	Carte district sanitaire de Dafra .....	70
I.9.2.	Carte district sanitaire de Dandé .....	71
I.9.3.	Carte district sanitaire de Do.....	72
I.9.4.	Carte district sanitaire de Houndé .....	73
I.9.5.	Carte district sanitaire de Karangasso Vigué .....	75
I.9.6.	Carte district sanitaire de Léna.....	76

I.9.7.	Carte district sanitaire de Orodara.....	77
I.10.	Carte de la région du Nord.....	78
I.10.1.	Carte district sanitaire de Gourcy.....	79
I.10.2.	Carte district sanitaire de Ouahigouya.....	80
I.10.3.	Carte district sanitaire de Seguenega.....	82
I.10.4.	Carte district sanitaire de Titao.....	83
I.10.5.	Carte district sanitaire de Yako.....	84
I.11.	Carte de la région du Plateau Central.....	86
I.11.1.	Carte district sanitaire de Boussé.....	87
I.11.2.	Carte district sanitaire de Ziniaré.....	88
I.11.3.	Carte district sanitaire de Zorgho.....	90
I.12.	Carte de la région du Sahel.....	92
I.12.1.	Carte district sanitaire de Djibo.....	93
I.12.2.	Carte district sanitaire de Dori.....	94
I.12.3.	Carte district sanitaire de Gorom Gorom.....	95
I.12.4.	Carte district sanitaire de Sebba.....	96
I.13.	Carte de la région du sud-ouest.....	98
I.13.1.	Carte district sanitaire de Batié.....	99
I.13.2.	Carte district sanitaire de Dano.....	100
I.13.3.	Carte district sanitaire de Diébougou.....	101
I.13.4.	Carte district sanitaire de Gaoua.....	102
II.	Ressources humaines.....	104
III.	Accessibilité géographique : Densité de la population, Rayon moyen d'action theorique et proportion de la population distante d'une formation sanitaire.....	117
IV.	Equipement/ Materiel.....	124
V.	Structures sanitaires privées de santé.....	129
CONCLUSION	.....	133

## **SIGLES ET ABBREVIATIONS**

<b>AA</b>	: Accoucheuse auxiliaire
<b>BNDT</b>	: Bureau national des données du terroir
<b>CHR</b>	: Centre hospitalier régional
<b>CHU</b>	: Centre hospitalier universitaire
<b>CISSE</b>	: Centre d'information sanitaire et de surveillance épidémiologique
<b>CM</b>	: Centre médical
<b>CMA</b>	: Centre médical avec antenne chirurgicale
<b>CSPS</b>	: Centre de santé et de promotion sociale
<b>DEP</b>	: Direction des études et de la planification
<b>DGISS</b>	: Direction générale de l'information et des statistiques sanitaires
<b>Disp.</b>	: Dispensaire
<b>DRS</b>	: Directions régionales de la santé
<b>DS</b>	: District sanitaire
<b>EGS</b>	: Etats généraux de la santé
<b>FS</b>	: Formation sanitaire
<b>KM</b>	: Kilomètre
<b>Mat.</b>	: Maternité
<b>MS</b>	: Ministère de la santé
<b>OMS</b>	: Organisation mondiale de la santé
<b>RMAT</b>	: Rayon moyen d'action théorique
<b>SFME</b>	: Sage femme et maiëuticien d'Etat
<b>SP/PNDS</b>	: Secrétariat permanent du plan national de développement sanitaire

## INTRODUCTION

La carte sanitaire détermine les limites des entités sanitaires, les types d'infrastructures, les équipements et les ressources humaines nécessaires pour répondre aux besoins de santé des populations. Son utilisation permet une bonne canalisation des ressources en santé. En effet, le renforcement des services de santé est un élément essentiel de l'amélioration des conditions de vie des populations, de la consolidation de l'investissement humain et par conséquent du développement humain durable. Cette amélioration, elle-même, repose en grande partie sur l'accès équitable de tous aux soins de santé. En cela, et en matière d'équité sur le plan géographique, la carte sanitaire doit figurer en bonne place parmi les outils de pilotage des interventions sanitaires en termes de régulation et de planification de l'offre de soins.

Elle permet d'une part, de rapprocher l'existant et les normes en mettant en évidence les disparités régionales et entre les districts sanitaires et d'autre part, de faire une analyse pour établir des liens dynamiques entre les différents niveaux du système de santé.

Pour l'élaboration de la carte sanitaire 2010 sous la conduite de la Direction des études et de la planification (DEP) avec l'appui de la Direction générale de l'information et des statistiques sanitaires (DGISS), du Secrétariat permanent du plan national de développement sanitaire (SP/PNDS), des Directions régionales de la santé (DRS), des districts sanitaires (DS) et des centres hospitaliers, il s'est agi plus spécifiquement de :

- élaborer une première partie du document en éditant certaines cartes sur la base des indicateurs de l'annuaire statistique 2010 et d'autres sources de données ;
- collecter activement certaines données au niveau des régions sanitaires ;
- sortir sur le terrain au niveau des districts sanitaires à l'aide d'appareils du système de positionnement global (GPS) pour relever les coordonnées géographiques des formations sanitaires dont les données sont inexistantes ;
- valider les données de la carte avec les responsables des Centres d'information sanitaire et de surveillance épidémiologique (CISSE) des Directions régionales de la santé (DRS) et les chargés du système d'information hospitalier au niveau des centres hospitaliers ;
- reproduire et diffuser la carte sanitaire.

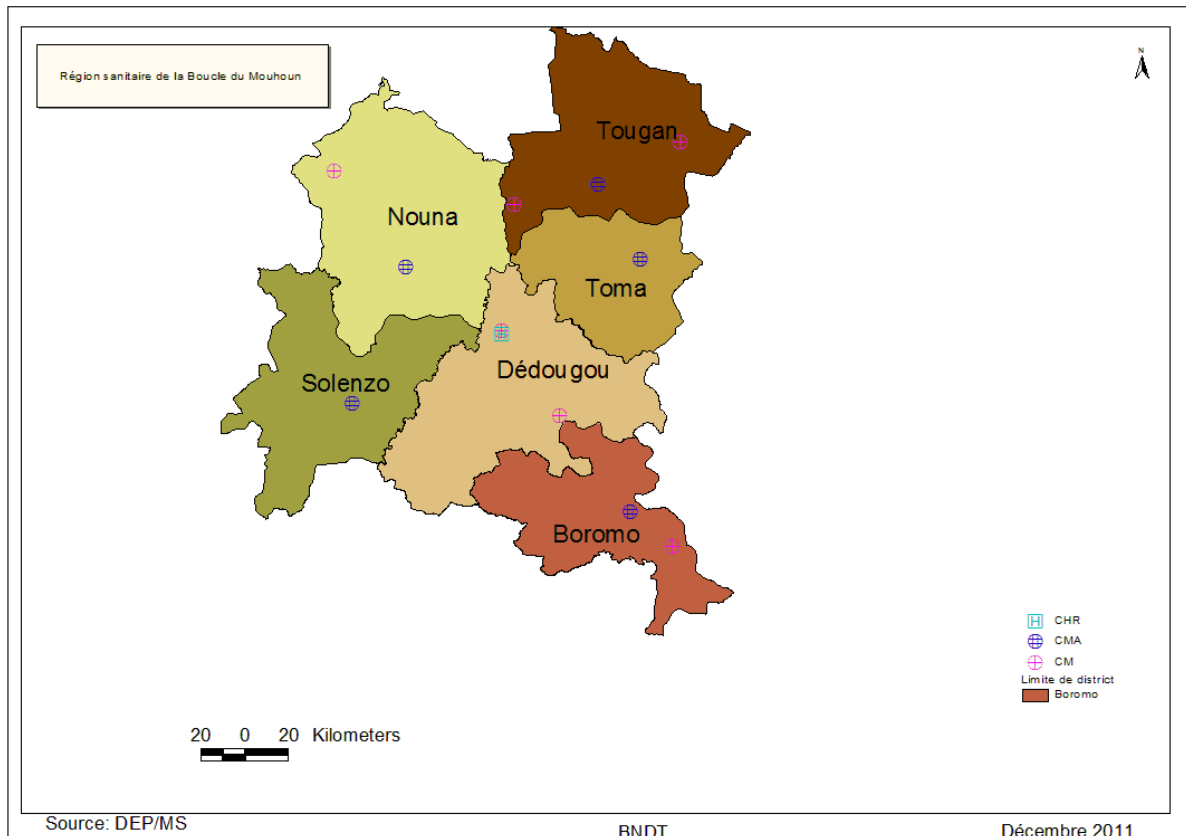
Le présent document élaboré avec l'appui financier de l'UNICEF, est la quatrième édition, basée sur la situation de 2010 et les perspectives à court et moyen termes (2011-2013).

Il est articulé autour des points suivants :

- les infrastructures sanitaires ;
- les ressources humaines ;
- l'accessibilité géographique ;
- les équipements ;
- les structures privées de soins.

## I. SITUATION DES INFRASTRUCTURES SANITAIRES

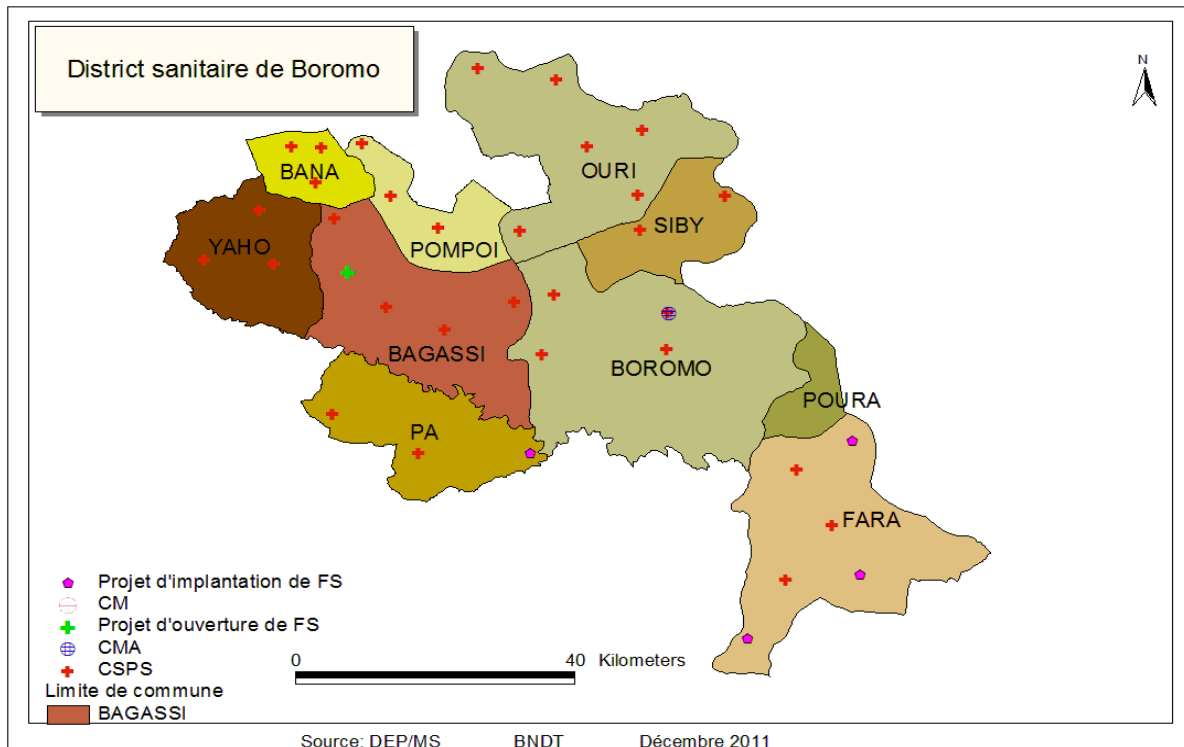
### I.1. Carte de la région sanitaire de la Boucle du Mouhoun



#### Liste des CHR, CMA et CM par district sanitaire

DS	CHR	CMA	CM
Solenzo		Solenzo	
Nouna		Nouna	Djibasso
Boromo		Boromo	Poura
Dédougou	Dédougou		Safané, Dédougou
Toma		Toma	
Tougan		Tougan	Lanfiera, Kiembara

### I.1.1. Carte district sanitaire de Boromo



#### a. Information générale

Population 2010	Superficie (km <sup>2</sup> )	Nombre de communes	Nombre de FS	Rayon moyen d'action théorique (RMAT)	Pop à 0-4 km (en %)	Pop à 5-9 km (en %)	Pop à 10 km (en %)
236 108	4 535	10	33	6,7	63	21,8	15,2

#### b. Liste des formations sanitaires par commune

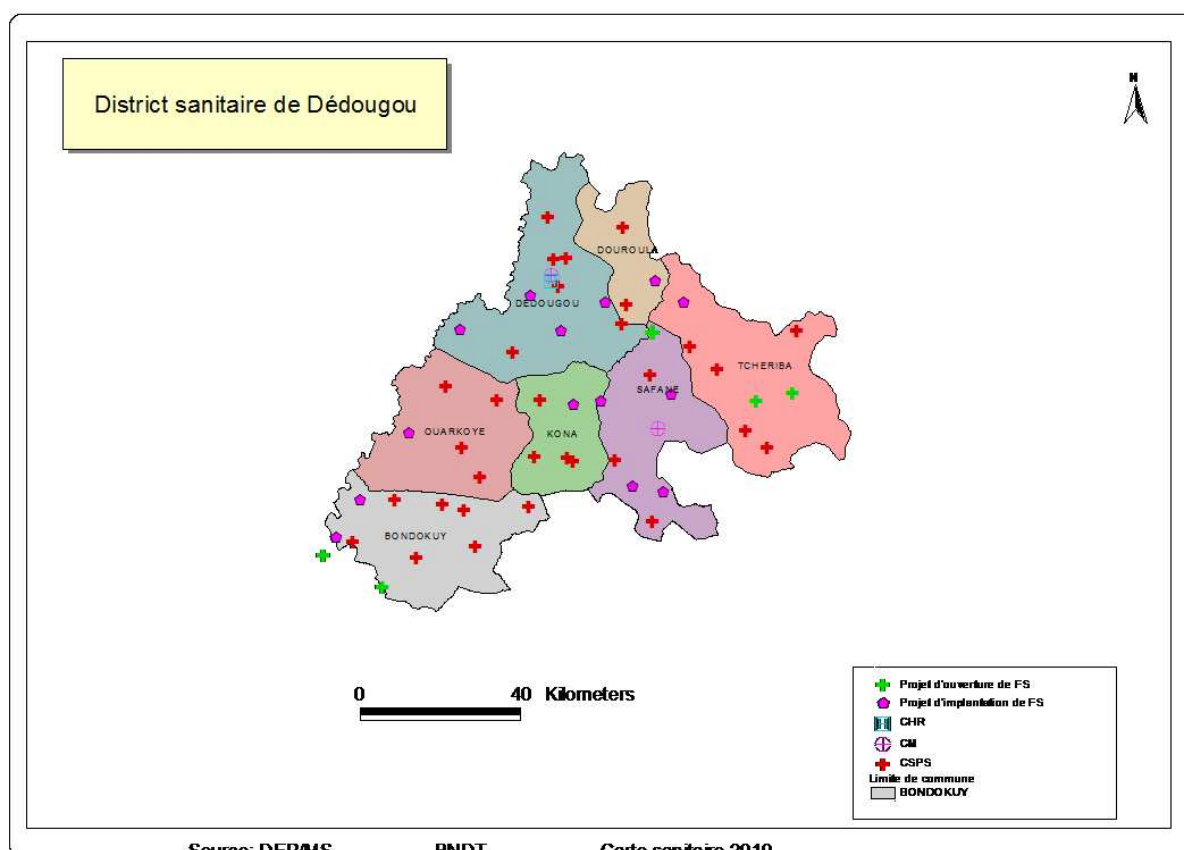
Commune	Formations sanitaires				
	CMA	CM	CSPS	Disp. isolés	Mat. isolées
<b>Bagassi</b>			Bagassi, Vy, Mana, Pahin		
<b>Bana</b>			Bana, Wona, Yona		
<b>Boromo</b>	Boromo		Boromo, Ouahabou, Nanou, Ourobonon		
<b>Fara</b>			Fara, Nabou, Tone, Kabourou		
<b>Oury</b>			Oury, Mou, Oullo, Serena, Soubouy, Siou		
<b>Pa</b>			Pa, Kopoie		
<b>Pompoi</b>			Pompoi, Konkoliko, Kokoi		
<b>Poura</b>		Poura			
<b>Siby</b>			Siby, Secaco		
<b>Yaho</b>			Yaho, Fobiri, Mamou		



### c. Perspectives

Communes	Projet d'ouverture de FS	Projet d'implantation de FS
<i>Bagassi</i>	Kahin	
<i>Fara</i>		Bouzourou, Laro, Ton
<i>Pa</i>		Yamané

### I.1.2. Carte district sanitaire de Dédougou



### a. Information générale

Population 2010	Superficie (km <sup>2</sup> )	Nombre de communes	Nombre de FS	Rayon moyen d'action théorique (RMAT)	Pop à 0-4 km (en %)	Pop à 5-9 km (en %)	Pop à 10 km (en %)
328 669	6 873	7	34	8,3	47	25,3	27,7

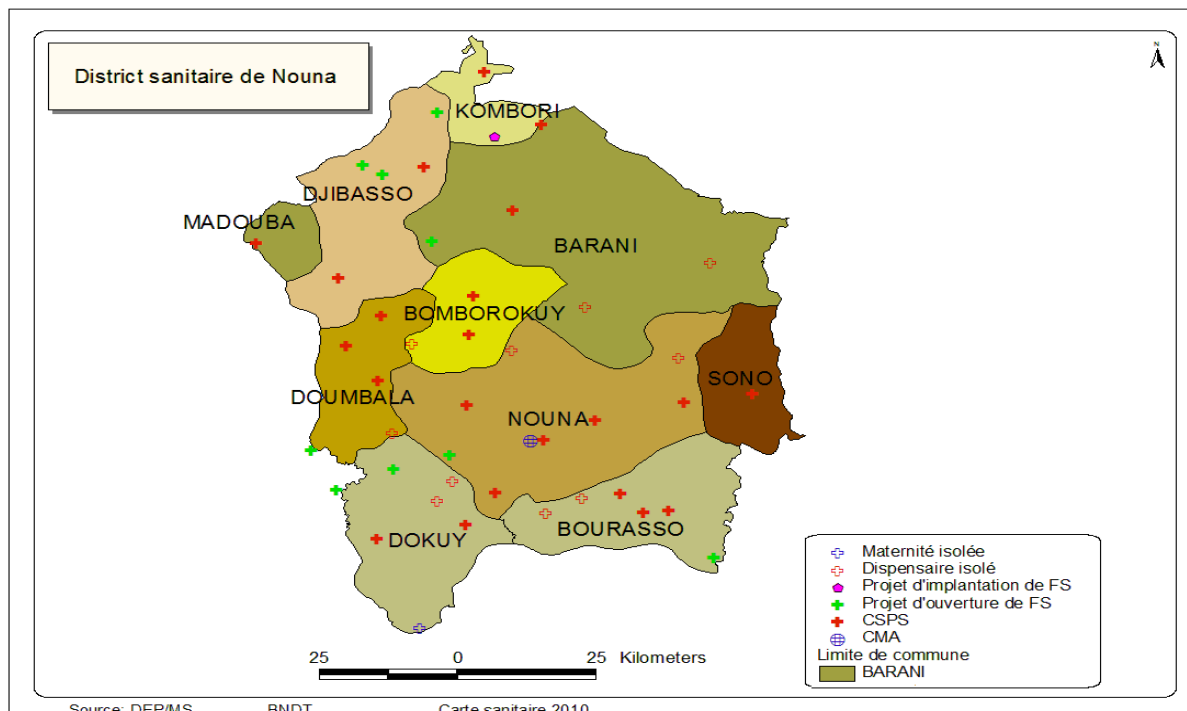
**b. Liste des formations sanitaires par commune**

Commune	Formations sanitaires				
	CHR	CM	CSPS	Disp. Isolés	Mat. Isolées
<b>Bondoukuy</b>			Bondoukuy, Bouénévouhoun, Dora, Kéra, Koumana, Ouakara, Wakuy		
<b>Dédougou</b>	Dédougou	Urbain	Communal, Kari, Karo, Passakongo, Soukuy, Tionkuy		
<b>Douroula</b>			Bladi, Douroula		
<b>Kona</b>			Kona, Dangouma, Koana, Lah		
<b>Ouarkoye</b>			Doudou, Fakéna, Ouarkoye, Poundou		
<b>Safané</b>		Safané	Datomo, Nounou, Silaro		
<b>Tchériba</b>			Oualou, Tchériba, Tikan, Tierkou, Tissé		

**c. Perspectives**

Communes	<i>Projet d'ouverture de FS</i>	<i>Projet d'implantation de FS</i>
<b>Bondoukuy</b>	Tia, Zoromtenga	Bolomakote, Zanzaka
<b>Dédougou</b>		Fakouna, Kounandia, Souri, Toroba
<b>Douroula</b>		Toroba
<b>Kona</b>		Pié
<b>Ouarkoye</b>		Tiokuy
<b>Safané</b>	Lanfiera	Kongoba, Sin, Yankasso, Zienkuy
<b>Tchériba</b>	Bissanderou, Zekuy	Kari

### I.1.3. Carte du district sanitaire de Nouna



#### a. Information générale

Population 2010	Superficie (km <sup>2</sup> )	Nombre de communes	Nombre de FS	RMAT	Pop à 0-4 km (en %)	Pop à 5-9 km (en %)	Pop à 10 km (en %)
305 351	7 424	10	35	7,4	39,9	26	34,1

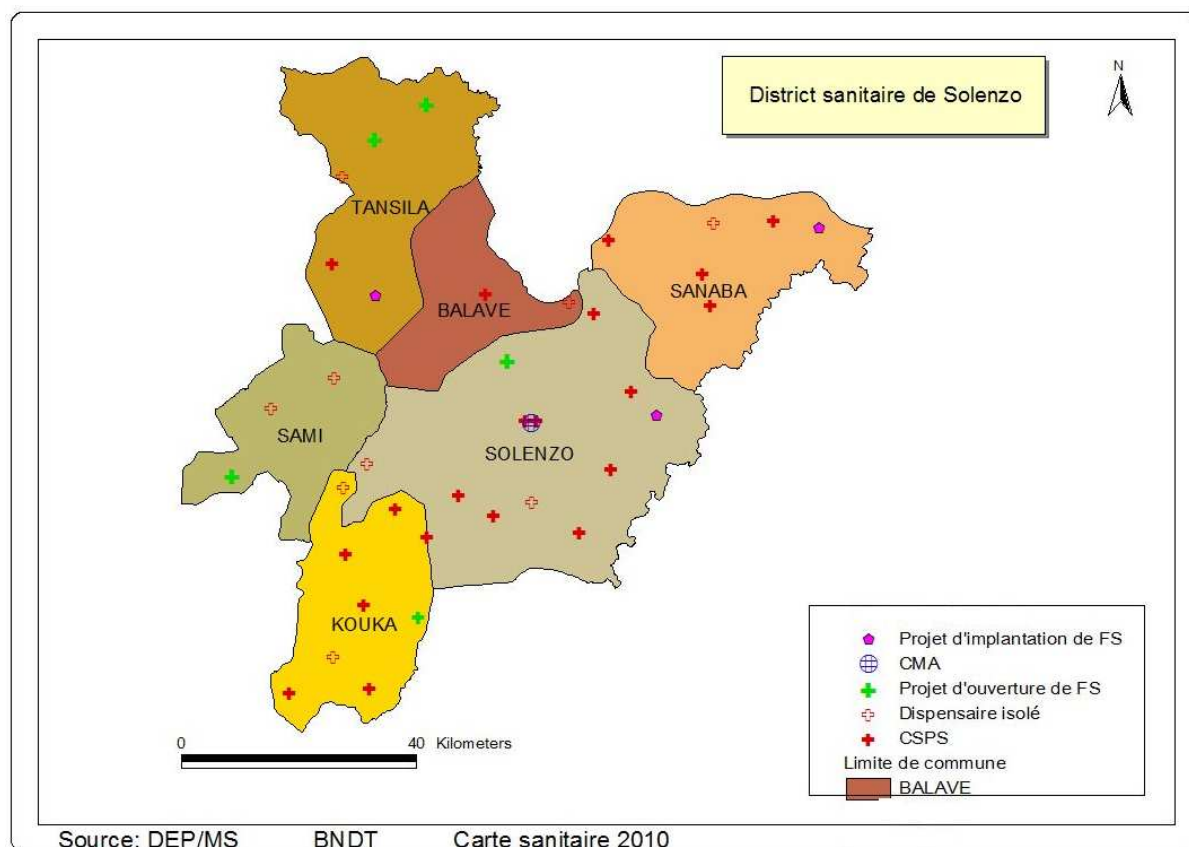
#### b. Liste des formations sanitaires par commune

Commune	Formations sanitaires				
	CMA	CM	CSPS	Disp. Isolés	Mat. Isolées
Barani			Barani, Berma	Wérébèrè, Koulèrou	
Bourasso			Bourasso, Labarani, Lekuy	Sikoro	
Bomborokuy			Bomborokuy, YévéDougou	Borekuy	
Dokuy			Dokuy, Goni	Kamandéna	Gassingo
Doumbala			Doumbala, Konkuykoro, Mounakoro	Nian	
Djibasso		Djibasso	Ira, Kienekuy		
Kombori koura			Kombori koura		
Madouba			Madouba		
Nouna	Nouna		Nouna Commune, Dara, Dembo, Koro, Mourzié	Bagala, Toni, Konankoïra, Solimana	
Sono			Sono		

### c. Perspectives

Communes	Projet d'ouverture de FS	Projet d'implantation de FS
<b>Dokuy</b>	Kienekuy, Sokoura,	
<b>Nouna</b>	Kemena,	Kiemé
<b>Bourasso</b>	Koudougou	
<b>Barani</b>	Medougou	Koroni
<b>Djibasso</b>	Ba, Sirakoro, Kansara	
<b>Doumbala</b>	Kodara	

#### I.1.4. Carte district sanitaire de Solenzo



#### a. Information générale

Population 2010	Superficie (km <sup>2</sup> )	Nombre de communes	Nombre de FS	RMAT	Pop à 0-4 km (en %)	Pop à 5-9 km (en %)	Pop à 10 km (en %)
297 234	5 802	6	30	8	62	14,9	23,1

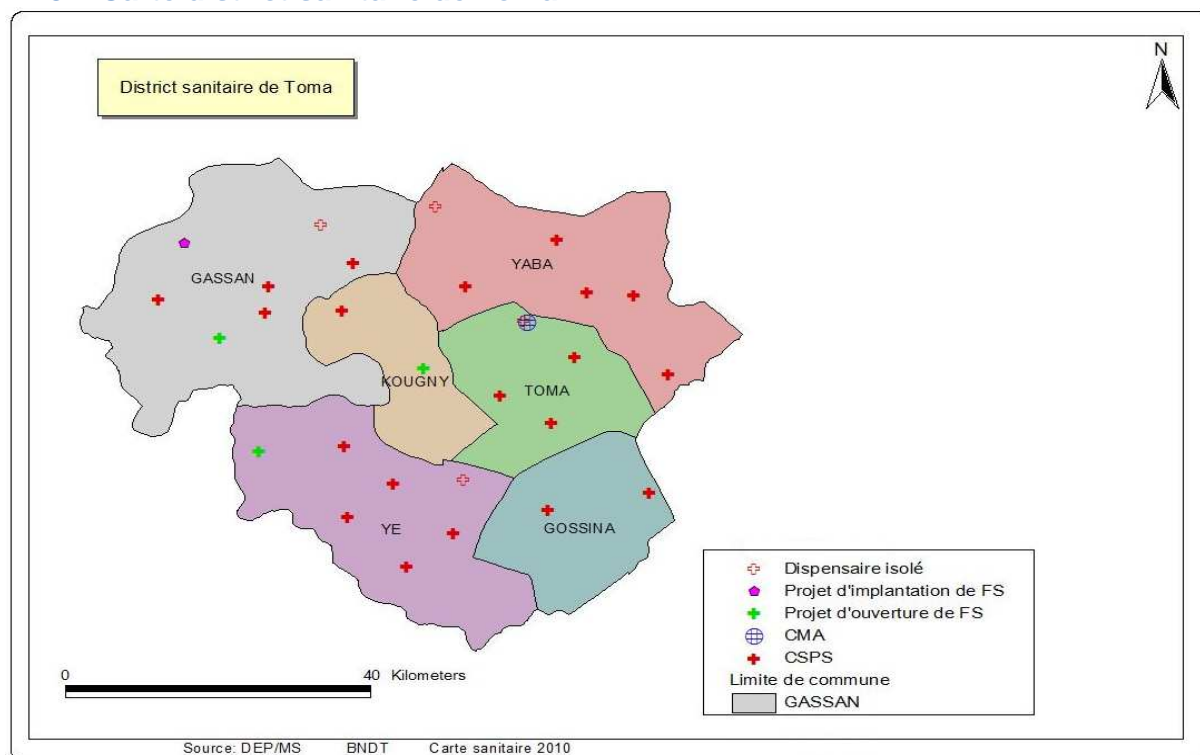
**b. Liste des formations sanitaires par commune**

Commune	Formations sanitaires				
	CMA	CM	CSPS	Disp. Isolés	Mat. Isolées
<b>Balavé</b>			Balavé	Yasso	
<b>Kouka</b>			Kouka, Diontala, Mawana, Sama, Siwi	Fini	
<b>Tansila</b>			Tansila,	Kéllé	
<b>Sanaba</b>			Kossoba, Moussakuy, Sanaba, Ziga	Kounla	
<b>Sami</b>				Privé, Sogodjankoli	
<b>Solenzo</b>	Solenzo		Ban, Béna, Bonza, Daboura, Darsalam, Dira, Signonghin, Solenzo1, Solenzo2	Bayé, Mawé, Toukoro	

**c. Perspectives**

Communes	<i>Projet d'ouverture de FS</i>	<i>Projet d'implantation de FS</i>
<b>Tansila</b>	Felewe, Koneni	Ouorowé
<b>Kouka</b>	Bankouma	
<b>Sami</b>	Sami	
<b>Solenzo</b>	Moussakongo	Dinkiéne
<b>Sanaba</b>		Kosso

### I.1.5. Carte district sanitaire de Toma



#### a. Information générale

Population 2010	Superficie (km <sup>2</sup> )	Nombre de communes	Nombre de FS	RMAT	Pop à 0-4 km (en %)	Pop à 5-9 km (en %)	Pop à 10 km (en %)
178 912	3 718	6	25	7	56	17,5	26,5

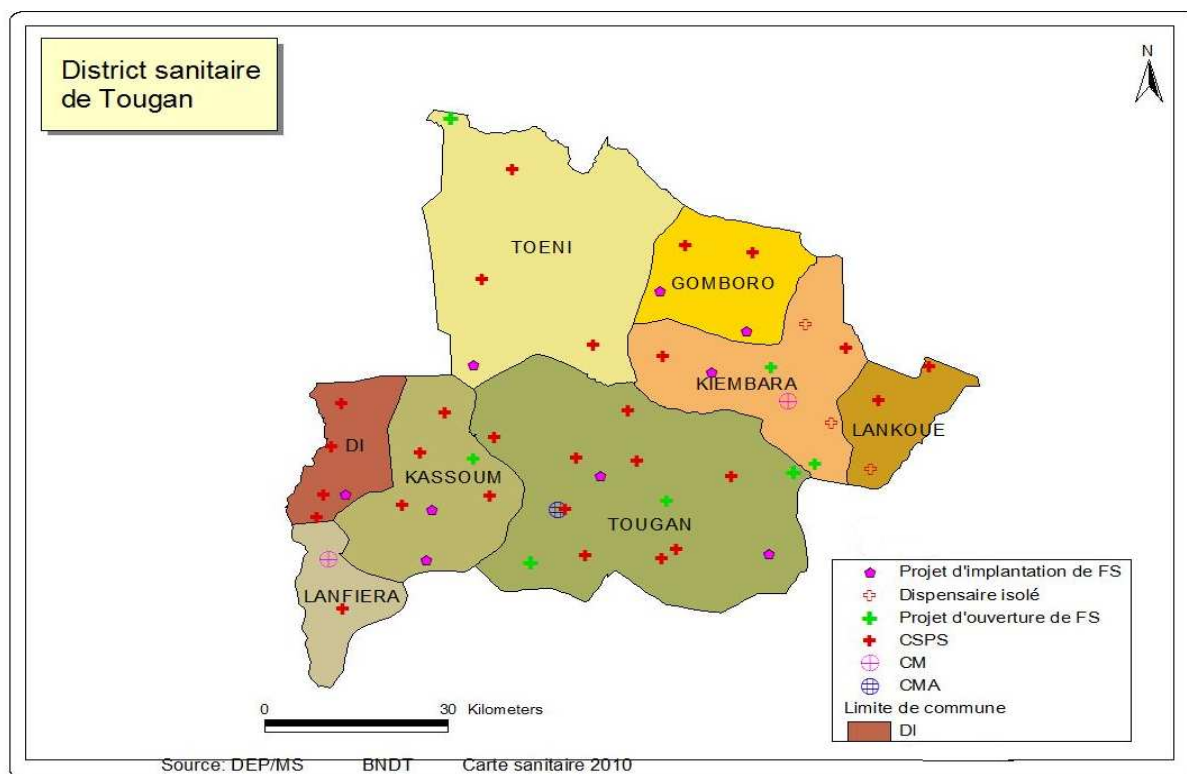
#### b. Liste des formations sanitaires par commune

Commune	Formations sanitaires				
	CMA	CM	CSPS	Disp. Isolés	Mat. Isolées
Gassan			Gassan, Diere, Zaba, Moara-Grand	Djimbara	
Gossina			Gossina, Kwon		
Kougny			Kougny		
Toma	Toma		Pankélé, Koin, Zouma	Toma	
Yaba			Yaba, Biba, Kera, Bounou, Siellé	Loguin	
Yé			Yé, Goersa, Daman, Nabonswendé, Saoura	Sankoué	

#### c. Perspectives

Communes	Projet d'ouverture de FS	Projet d'implantation de FS
YE	Nempourou	
Gassan	Tissi	Lésséré
Kougny	Nimina	

### I.1.6. Carte district sanitaire de Tougan



#### a. Information générale

Population 2010	Superficie (km <sup>2</sup> )	Nombre de communes	Nombre de FS	RMAT	Pop à 0-4 km (en %)	Pop à 5-9 km (en %)	Pop à 10 km (en %)
240 474	5 977	8	33	7,7	56,9	24,3	18,8

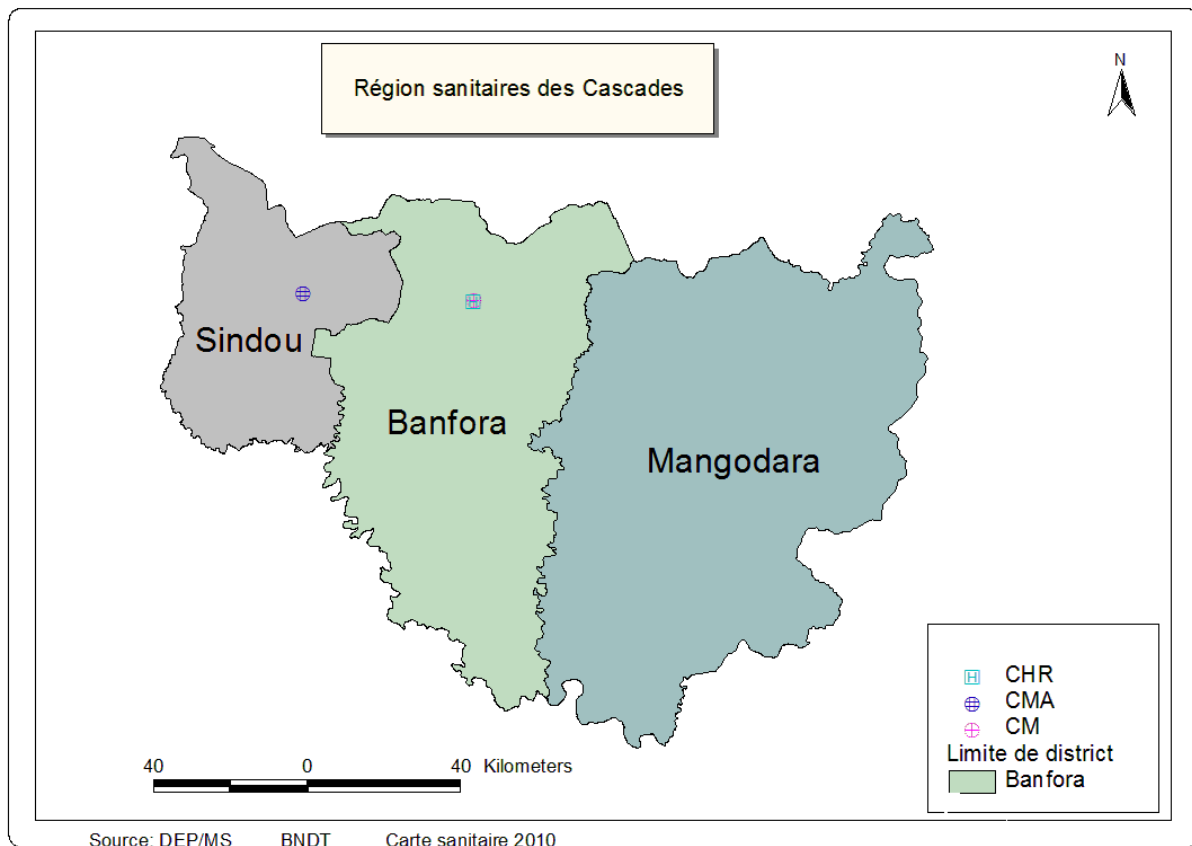
#### b. Liste des formations sanitaires par commune

Commune	Formations sanitaires				
	CMA	CM	CSPS	Disp. Isolés	Mat. Isolées
Di			Di, Débé, Niassan, Oué		
Kassoum			Bangassi, Kassoum, Tianra, Tiao		
Lankoué			Lankoué, Rassouly	Gourbala	
Lanfiéra		Lanfiéra	Koumbara		
Kiembara		Kiembara	Bangassogo, Dio,	Gorgaré, Ouéllé	
Gomboro			Gomboro, Konga		
Toéni			Toéni, Lroni, Kwaremenguel		
Tougan	Tougan		Bonou, Boussoum, Urbain, Kassan, Kawara, Daka, Kouy, Niankoré, Zizin-da		

### c. Perspectives

Communes	Projet d'ouverture de FS	Projet d'implantation de FS
<b>Tougan</b>	Guimou, Diouroum, Namassa	Goro, Yéguéré
<b>Kassoum</b>	Soumara-boumba	Douban, Doussoula
<b>Toeni</b>	Nehouro	Doukou
<b>Kiembara</b>	Gouéré, Kirio	Bambara, Gouyalé
<b>Di</b>		Bossé
<b>Gomboro</b>		Gani

### I.2. Carte de la région des Cascades

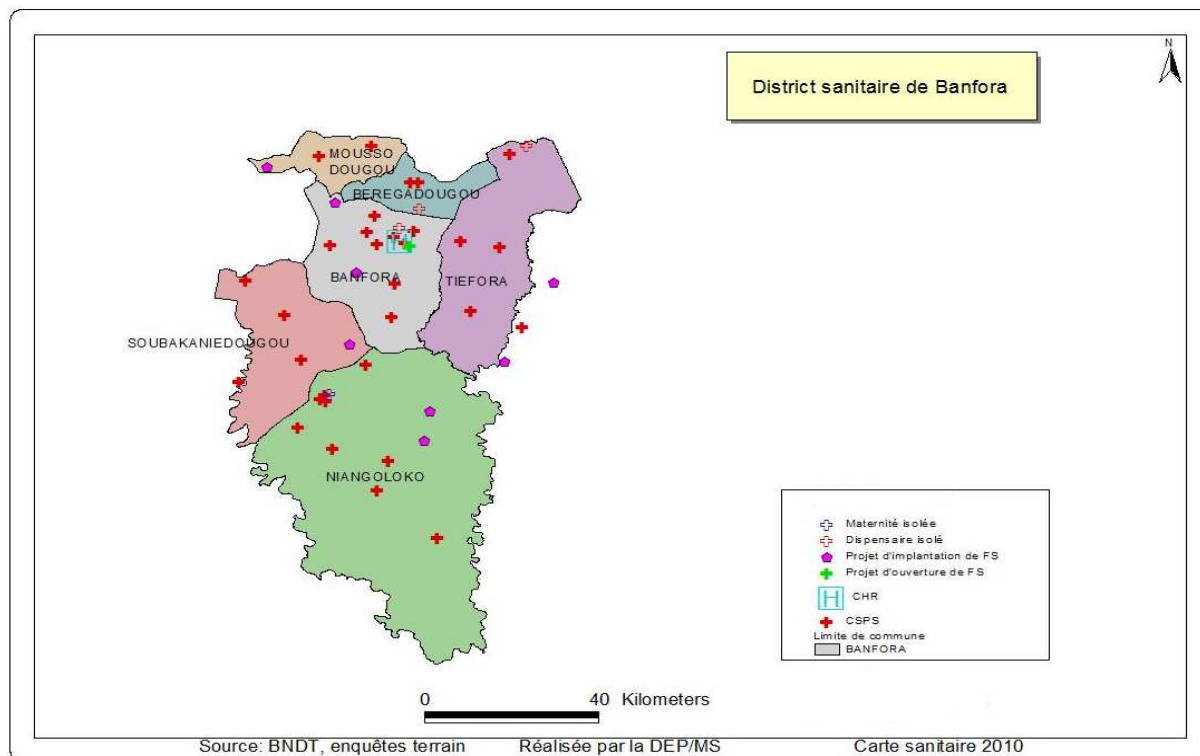


#### Liste des CHR, CMA et CM par district sanitaire

DS	CHR	CMA	CM
Banfora	Banfora		Banfora
Mangodara			
Sindou		Sindou	



## I.2.1. Carte district sanitaire de Banfora



### a. Information générale

Population 2010	Superficie (km <sup>2</sup> )	Nombre de communes	Nombre de FS	RMAT	Pop à 0-4 km (en %)	Pop à 5-9 km (en %)	Pop à 10 km (en %)
291 896	6 266	6	37	7,4	53,7	19,4	26,9

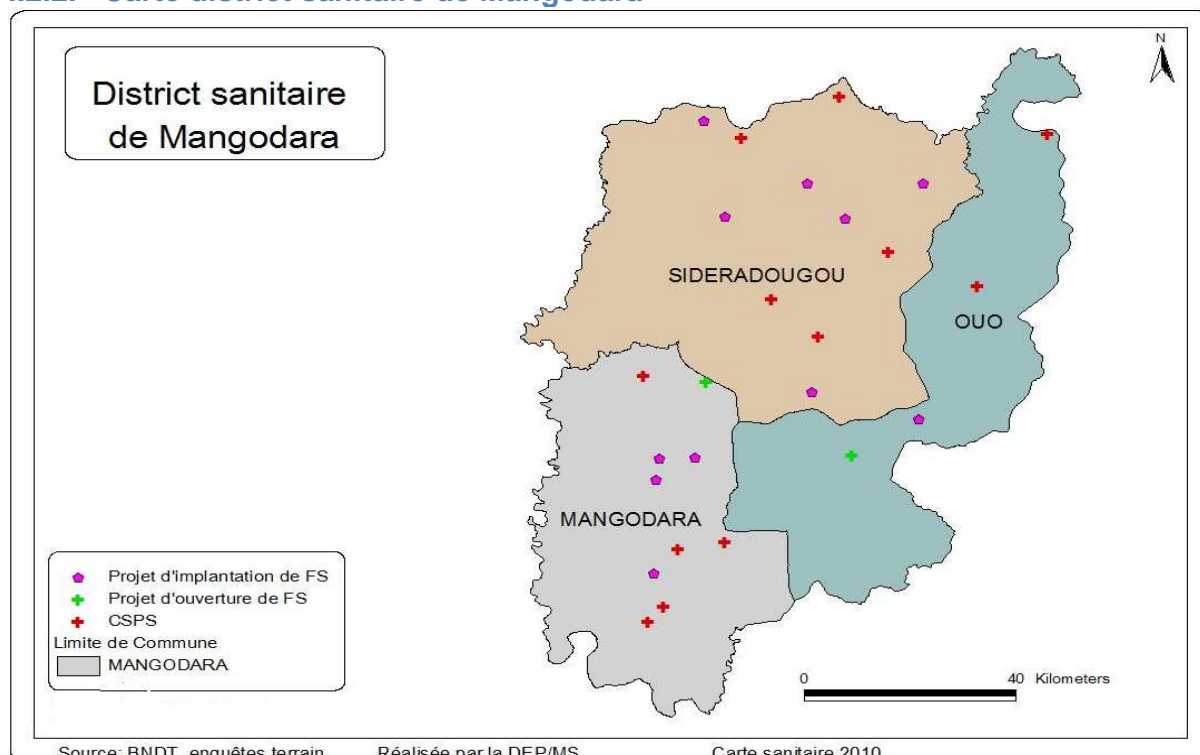
### b. Liste des formations sanitaires par commune

Commune	Formations sanitaires				
	CHR	CM	CSPS	Disp. Isolés	Mat. Isolées
<b>Banfora</b>	Banfora	Banfora	Bounouna, Flantama, Karfiguela, Secteur 8 Bfra, Siniéna, Takaledougou, Tengrela, Tiekouna, Toumousseni, Diarabakoko	Nafona, Tarfila,	
<b>Beregadougou</b>			Beregadougou		
<b>Moussodougou</b>			Moussodougou, Mondon		
<b>Niangoloko</b>			Koutoura, Niangoloko, Nofesso, Ouangolodougou, Secteur 5 Ngk, secteur 3 Ngk, Timperba, Yendéré, Folonzo		N°2 du Secteur 3
<b>Soubakaniedougou</b>			Soubakaniendougou, Panga, Gouindougouba, Letiefesso		
<b>Tiefora</b>			Tiefora, Dramandougou, Boussanra, Kankounandeni, Labola	Sokoura	

### c. Perspectives

Communes	Projet d'ouverture de FS	Projet d'implantation de FS
<b>Banfora</b>	Banfora-secteur 5	Bodadiougou, Diongolo
<b>Moussodougou</b>		Diamon
<b>Niangoloko</b>		Boko, Diéfoula
<b>Soubakaniedougou</b>		Gouéra
<b>Tiéfora</b>		Boulo, Diontoro

### I.2.2. Carte district sanitaire de Mangodara



### a. Information générale

Population 2010	Superficie (km <sup>2</sup> )	Nombre de communes	Nombre de FS	RMAT	Pop à 0-4 km (en %)	Pop à 5-9 km (en %)	Pop à 10 km (en %)
182 675	9 139	3	12	15,6	23,6	13,0	63,4

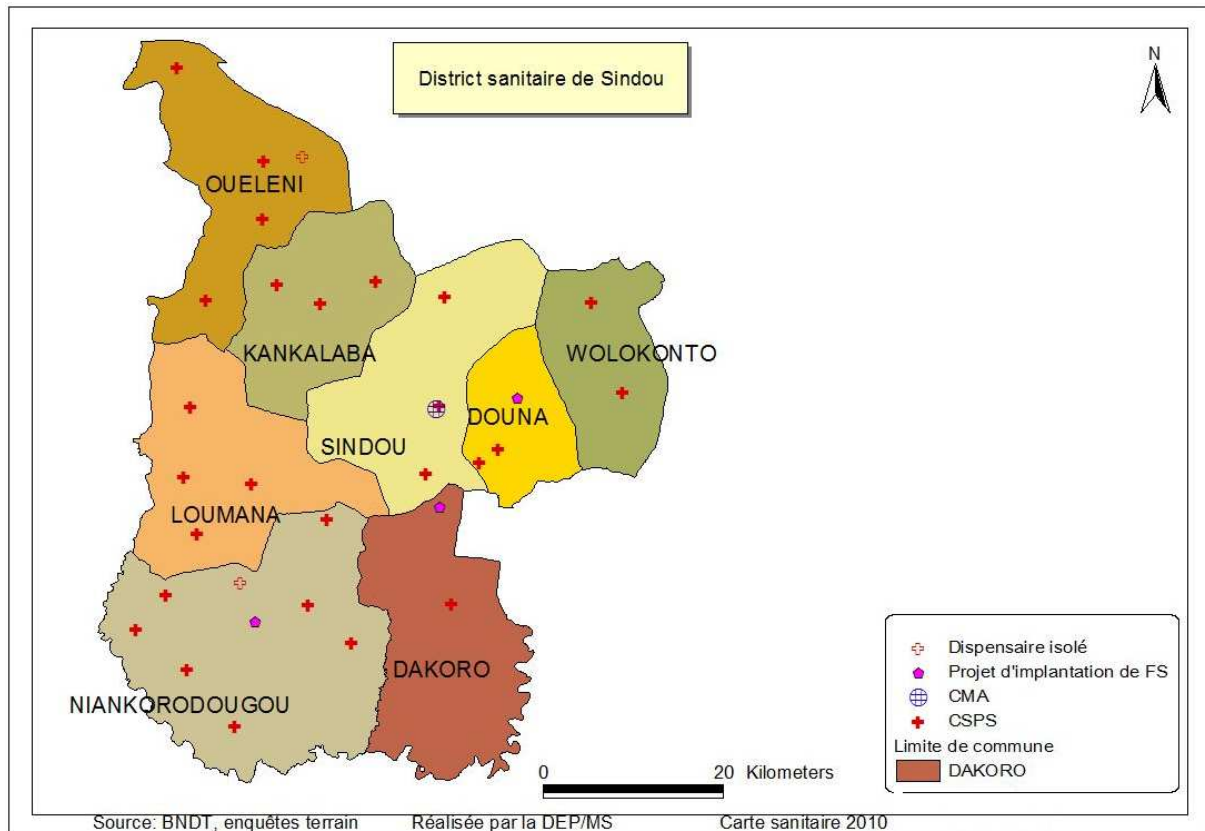
### b. Liste des formations sanitaires par commune

Commune	Formations sanitaires				
	CMA	CM	CSPS	Disp. Isolés	Mat. Isolées
Mangodara			Diaya, Sirakoro, Mangodara, Noumoutié Dougou, Koflandé		
Oou			Oou, Norkoma		
Sideradougou			Sidéradougou, Dèrègoué, Faradjan, Kouendi, Kouerè		

### c. Perspectives

Communes	Projet d'ouverture de FS	Projet d'implantation de FS
<b>Mangodara</b>	Madiasso	Dandougou, Sokoura 2, Torandougou, Touroukoro
<b>Ouo</b>	Sassambla	Poïkoro
<b>Sidéradougou</b>		Dandougou, Dégué-Dégué, Doutié, Gouandougou, Kassandé, Sampobien

### I.2.3. Carte district sanitaire de Sindou



### a. Information générale

Population 2010	Superficie (km <sup>2</sup> )	Nombre de communes	Nombre de FS	RMAT	Pop à 0-4 km (en %)	Pop à 5-9 km (en %)	Pop à 10 km (en %)
138 658	3 019	8	28	5,9	63,4	22,8	13,7

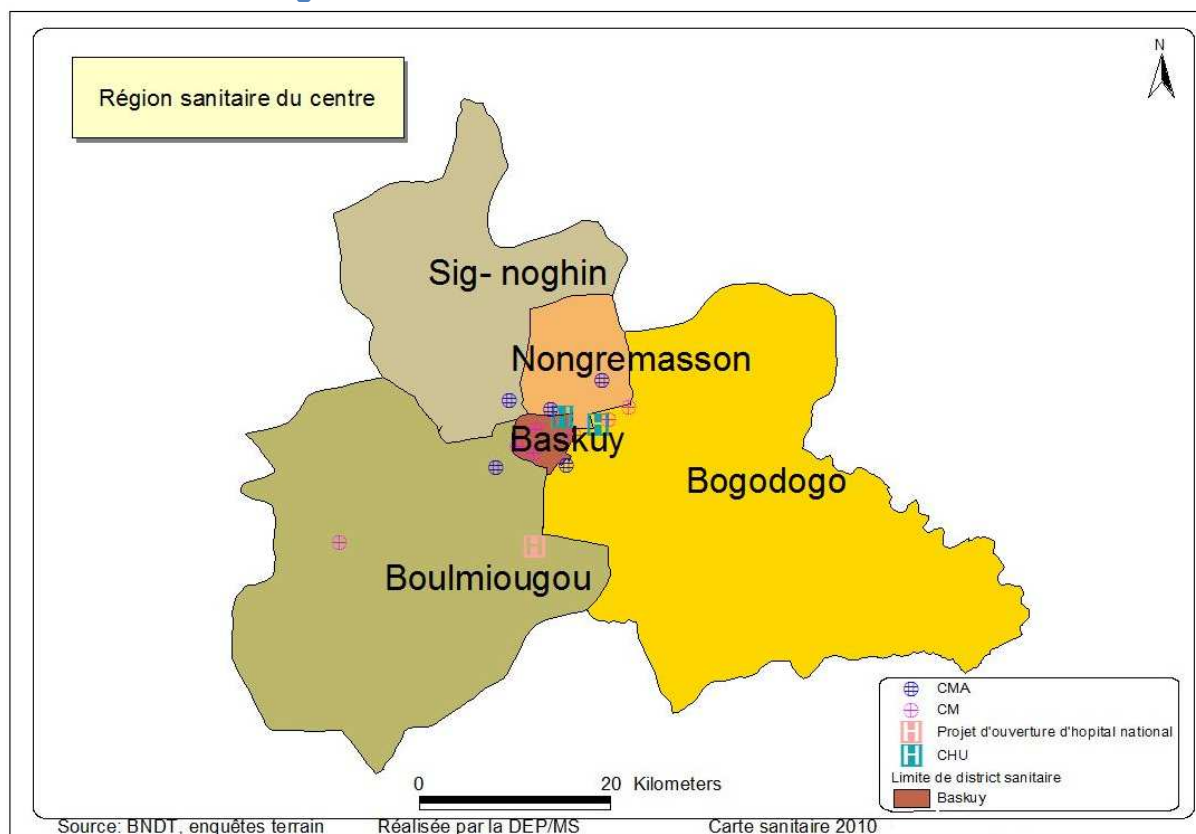
**b. Liste des formations sanitaires par commune**

Commune	Formations sanitaires					
	CHR	CMA	CM	CSPS	Disp. Isolés	Mat. Isolées
<b>Sindou</b>				Sindou urbain, Tourny, Konadougou		
<b>Douna</b>				Manéna, Douna		
<b>Kankalaba</b>				Kankalaba, Bougoula, Kaniangara		
<b>Dakoro</b>				Dakoro		
<b>Loumana</b>				Loumana, Zéguédougou, Négueni, Kangoura, Kafina, Baguéra, Niansogni		
<b>Niankorodougou</b>				Niankorodougou, Nerfoundougou, Fourkoura, Zégnédougou	Kawolo	
<b>Oueleni</b>				Ouéléni, Téna, Outila, Kobadah	Sarkandjala	
<b>Wolonkoto</b>				Wolonkoto, Malon		

**c. Perspectives**

Communes	<i>Projet d'ouverture de FS</i>	<i>Projet d'implantation de FS</i>
<b><i>Douna</i></b>		Niofila
<b><i>Dakoro</i></b>		Moadougou
<b><i>Niankorodougou</i></b>		Bozogo

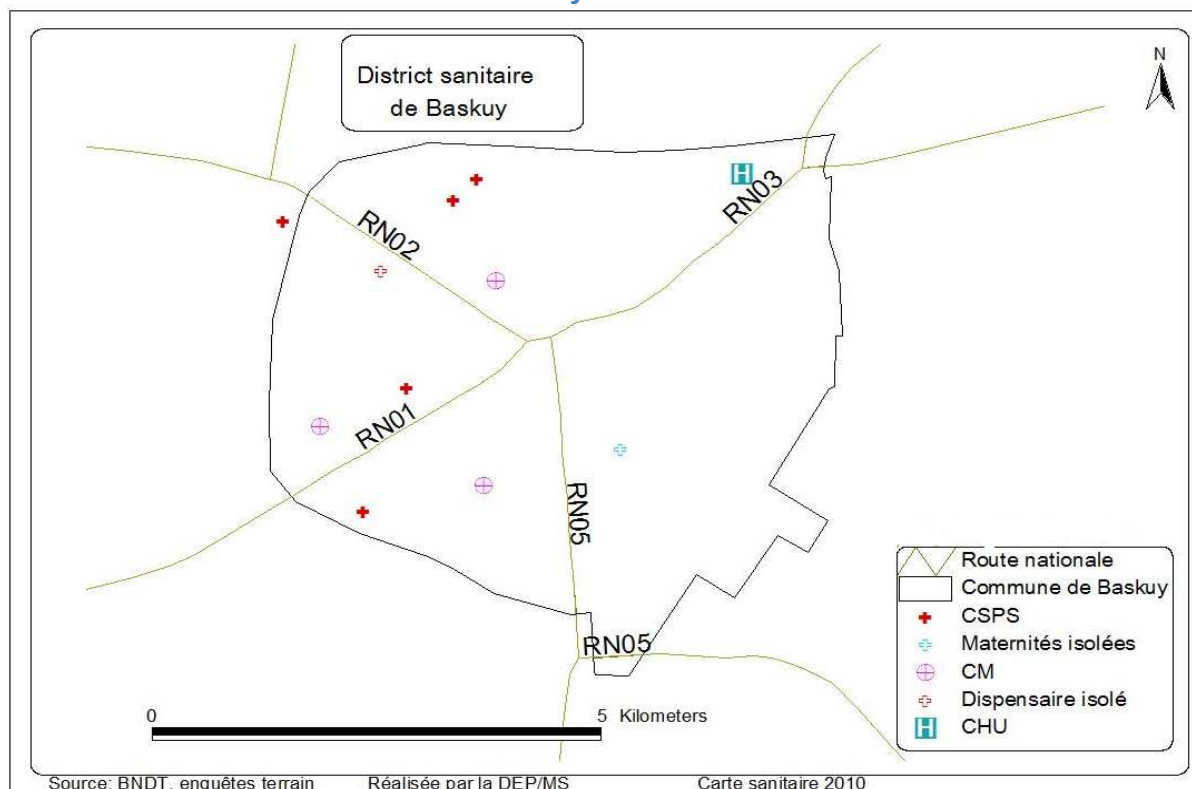
### I.3. Carte de la région du Centre



#### Liste des CHU, CMA et CM par district sanitaire

DS	CHU	CMA	CM
Baskuy			Samandin, Gounghin, Urbain
Bogodogo	CHUP-CDG	secteur 30	Saaba, St camille, AMA,
Boulmiougou	CHUYO	Pissy	Tanghin Dassouri
Nongre Massom		Nongr Massom, Schiphra	
Sig Noghin		Paul VI	

### I.3.1. Carte district sanitaire de Baskuy



#### a. Information générale

Population 2010	Superficie (km <sup>2</sup> )	Nombre de communes	Nombre de FS	RMAT	Pop à 0-4 km (en %)	Pop à 5-9 km (en %)	Pop à 10 km (en %)
211 957	33	1	11	0,9	73,4	19,5	7,1

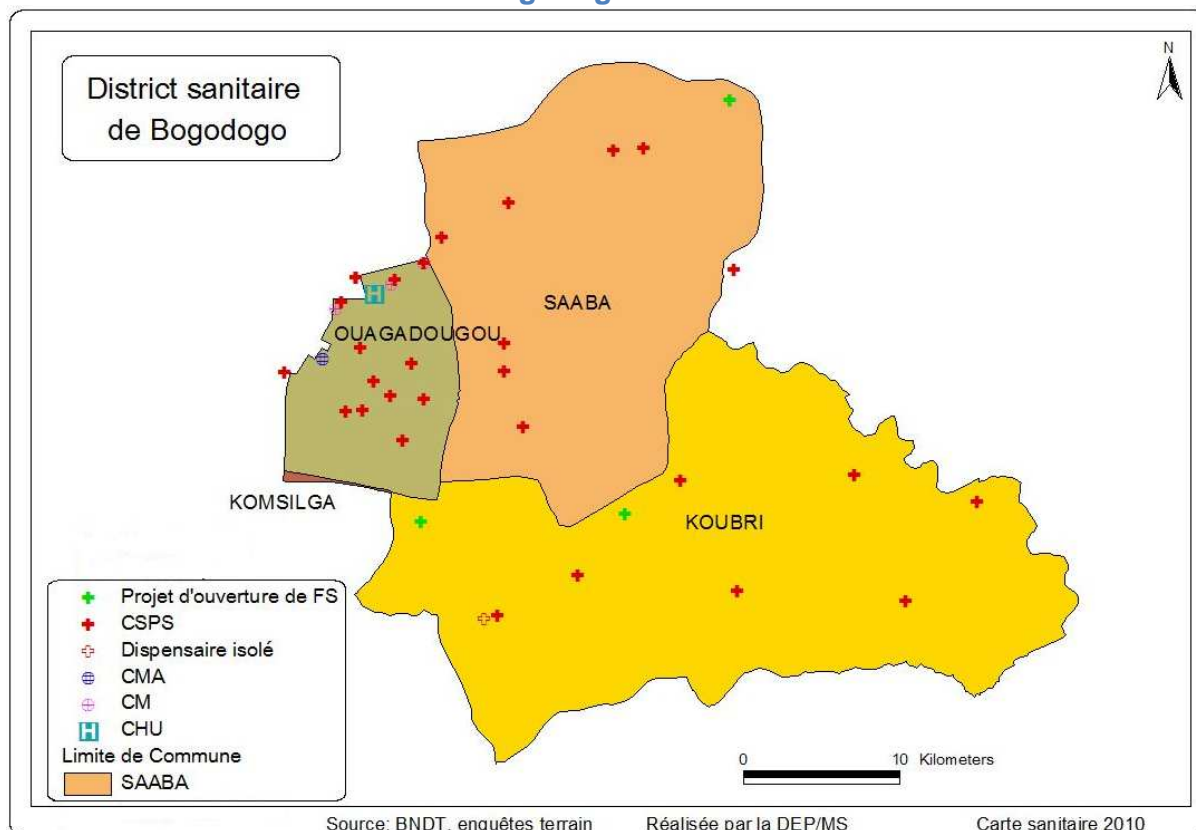
#### b. Liste des formations sanitaires par commune

Commune	Formations sanitaires					
	CHU	CMA	CM	CSPA	Disp. Isolés	Mat. Isolées
<b>Baskuy</b>	Yalgado		Samandin, Gounghin, Urbain,	secteur 03, secteur 8, secteur 10, Pogbi, secteur 12.	Larlé	Yennenga

#### c. Perspectives

Type	Localités
<b>Projet d'ouverture de FS</b>	
<b>Projet d'implantation de FS</b>	

### I.3.2. Carte district sanitaire de Bogodogo



#### a. Information générale

Population 2010	Superficie (km <sup>2</sup> )	Nombre de communes	Nombre de FS	RMAT	Pop à 0-4 km (en %)	Pop à 5-9 km (en %)	Pop à 10 km (en %)
615 480	1 192	3	36	3,2	82,8	13,2	4

#### b. Liste des formations sanitaires commune

Commune	Formations sanitaires					
	CHU	CMA	CM	CSPS	Disp. Isolés	Mat. Isolées
<b>Bogodogo</b>	Pédiatrique Charles De Gaule	SECT 30	St Camille, Ama islamique	Balkoui, wendefande, Trame d'accueil Ouaga 2000, Dassasgho, TA Secteur 28, Secteur 30, Nomwende, Nongtaaba, ta secteur 30, A M P O, Yamtenga, Dagnongo, Wemtenga	Juvenat fille; Monastère de Koubri	

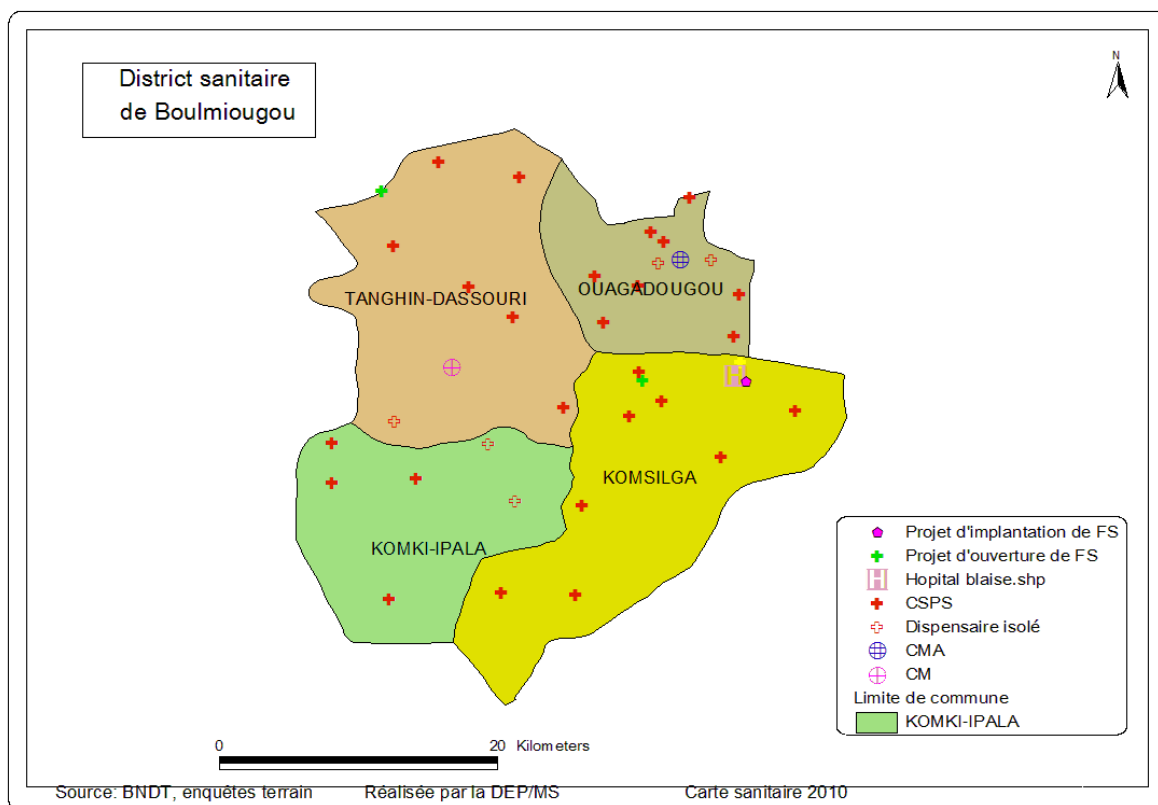
Commune	Formations sanitaires					
	CHU	CMA	CM	CSPS	Disp. Isolés	Mat. Isolées
<b>Saaba</b>			Saaba	Gampela, koala, Manegsombo, nioko1, tanghin, tanlarchin, tansobintenga, Gonse		
<b>Koubri</b>				Pele, Pikioko, Didri, Tansablogo, Sinsinguélé, Koubri, monastere, koubri-nagbangre		

### c. Perspectives

Communes	<i>Projet d'ouverture de FS</i>	<i>Projet d'implantation de FS</i>
<b>Koubri</b>	Tanvi-nakamtenga, Guiguemtenga	
<b>Saaba</b>	Boudtenga	



### I.3.3. Carte district sanitaire de Boulmiougou



#### a. Information générale

Population 2010	Superficie (km <sup>2</sup> )	Nombre de communes	Nombre de FS	RMAT	Pop à 0-4 km (en %)	Pop à 5-9 km (en %)	Pop à 10 km (en %)
697 338	961	4	34	3,2	73,6	17,6	8,8

#### b. Liste des Formations sanitaires

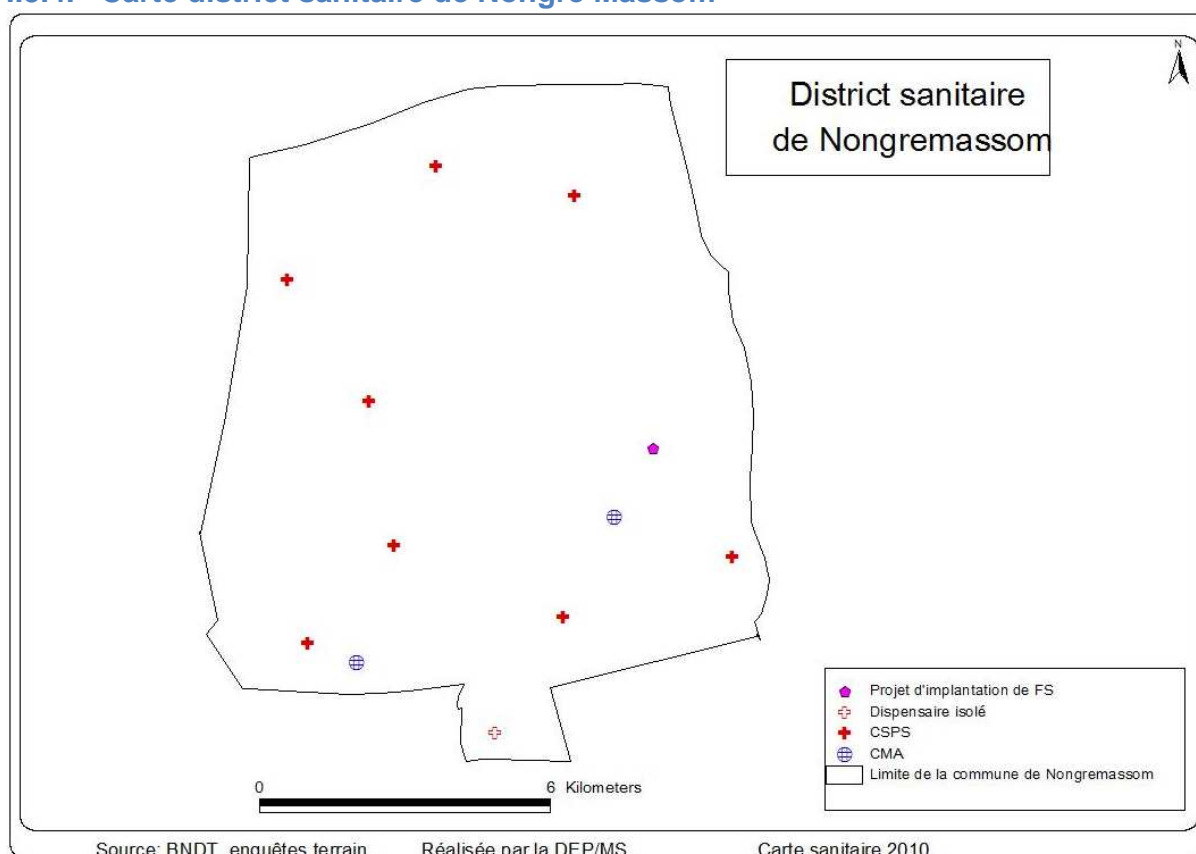
Commune	Formations sanitaires					
	CHU	CMA	CM	CSPS	Disp. Isolés	Mat. Isolées
<b>Boulmiougou</b>		Pissy		Secteur 16, Nagrin, secteur 18, secteur 19, Boassa, Zagtoui, Sandogo, Zongo	Pissy 17, Cissin 17	
<b>Tanghin-Dassouri</b>			Tanghin-Dassouri	Bazoulé, Doundoulma, Zékounga, Lougsi, Sané, Yimdi	Koudié	
<b>Komsilga</b>				Bassemyam, Dayoubsi, Kalzi, Komsilga, Tinguandogo, Ponsomtenga, Tampouy, Tiguindalgué, Zinguedessé		

Commune	Formations sanitaires					
	CHU	CMA	CM	CSPS	Disp. Isolés	Mat. Isolées
Komki-Ipala				Vipalogo, Yaoghin, Tintilou Sud, Tintilou Nord	Lao, Tampouso umdi	

### c. Perspectives

Communes	Projet d'ouverture de FS	Projet d'implantation de FS
<b>Komsilga</b>	Silmissin	Tingandogo
<b>Tanghin-Dassouri</b>	Boulsin	

### I.3.4. Carte district sanitaire de Nongre Massom



### a. Information générale

Population 2010	Superficie (km <sup>2</sup> )	Nombre de communes	Nombre de FS	RMAT	Pop à 0-4 km (en %)	Pop à 5-9 km (en %)	Pop à 10 km (en %)
262 658	137	1	12	2,3	86,6	7,4	6

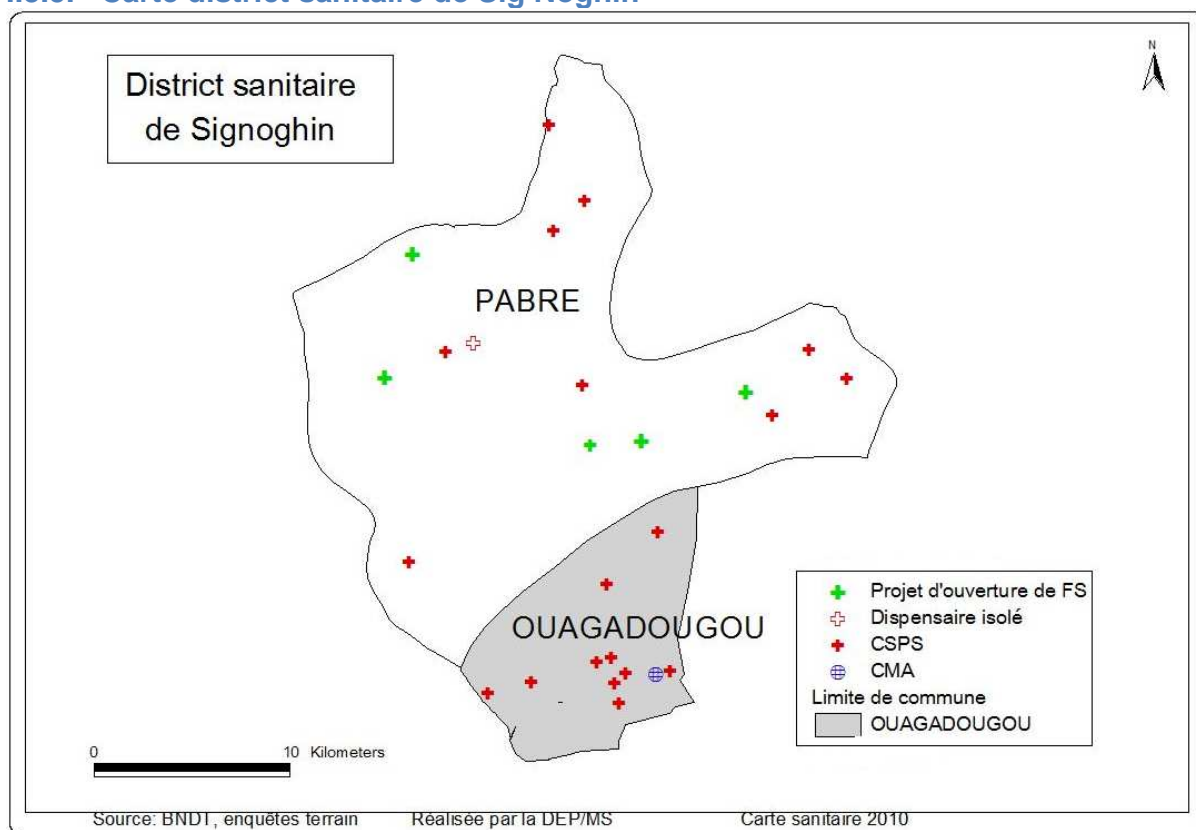
### b. Liste des formations sanitaires par commune

Commune	Formations sanitaires					
	CHU	CMA	CM	CSPS	Disp. Isolés	Mat. Isolées
Nongre massom		Kossodo, Schiphra		secteur 26, secteur 23, secteur 25, secteur 27, Polesgo, Roumtinga, Songdin, Sakoula,	Secteur 13 (croix rouge)	Bangporé

### c. Perspectives

Communes	Projet d'ouverture de FS	Projet d'implantation de FS
Nongremassom		Nioko 2

### I.3.5. Carte district sanitaire de Sig Noghin



### a. Information générale

Population 2010	Superficie (km <sup>2</sup> )	Nombre de communes	Nombre de FS	RMAT	Pop à 0-4 km (en %)	Pop à 5-9 km (en %)	Pop à 10 km (en %)
256 512	546	2	18	3,2	85	11,3	3,7

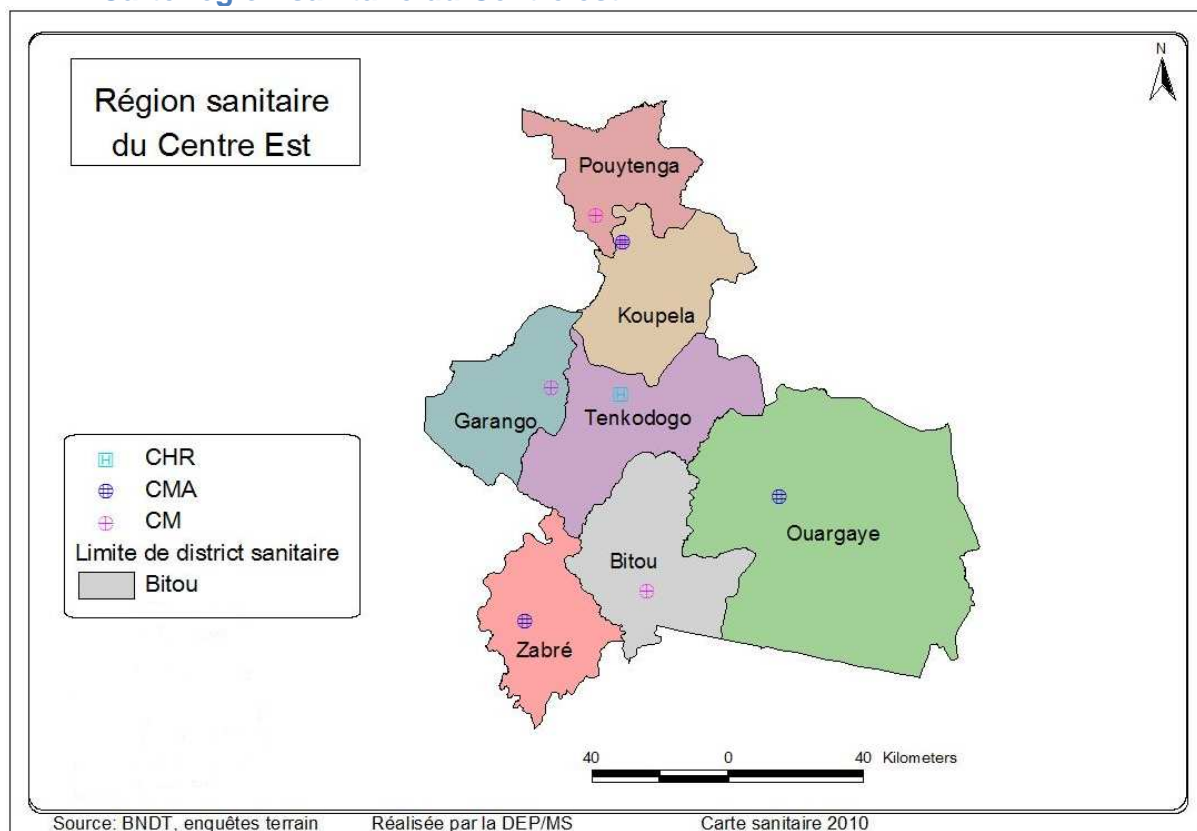
**b. Liste des formations sanitaires par commune**

Commune	Formations sanitaires					
	CHU	CMA	CM	CSPS	Disp. isolés	Mat. isolées
<b>Signoghin</b>		Paul VI		Bassinko, Pazani, Bissighin, Kamboincé, Secteur 21, Secteur 20, Secteur 22		
<b>Pabre</b>				Pabré, Gaskaye, Goupana, Kodemtoré, Nédogo, Sabtenga, Sag-nioniogo, Yamba, Zouma	Zibako	

**c. Perspectives**

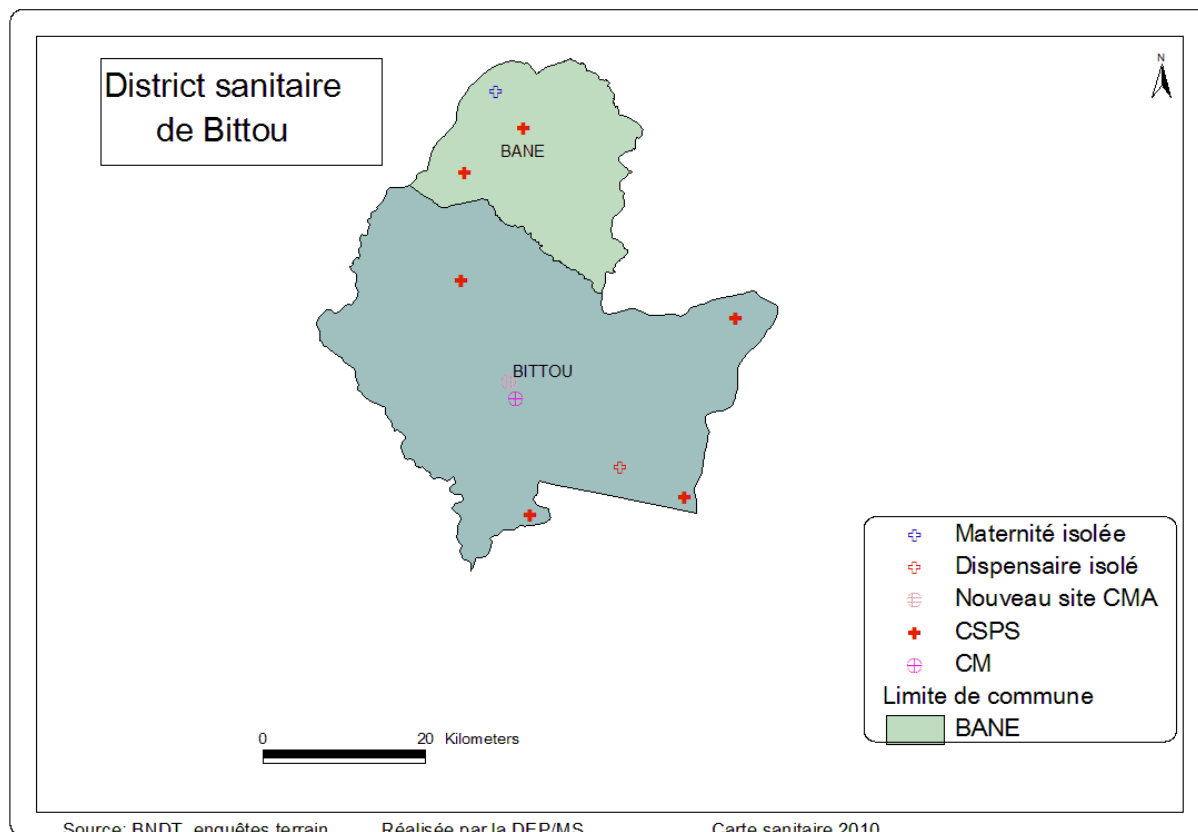
Communes	<i>Projet d'ouverture de FS</i>	<i>Projet d'implantation de FS</i>
<b>Pabré</b>	Bigtogo, Bilogo, Katabtinga, Saalé, Pabré Saint-Joseph	

#### I.4. Carte région sanitaire du Centre est



DS	CHR	CMA	CM
Bittou			Bittou
Garango			Garango
Koupéla		Koupéla	St Camille
Ouargaye		Ouargaye	
Tenkodogo	Tenkodogo		
Zabré		Zabré	
Pouytenga			Pouytenga

### I.4.1. Carte district sanitaire de Bittou



#### a. Informations générales

Population 2010	Superficie (km <sup>2</sup> )	Nbre communes	Nbre FS	RMAT	Pop à 0-4 km (en %)	Pop à 5-9 km (en %)	Pop à 10 km (en %)
108 425	1 798	2	9	8,0	45,9	30,5	23,6

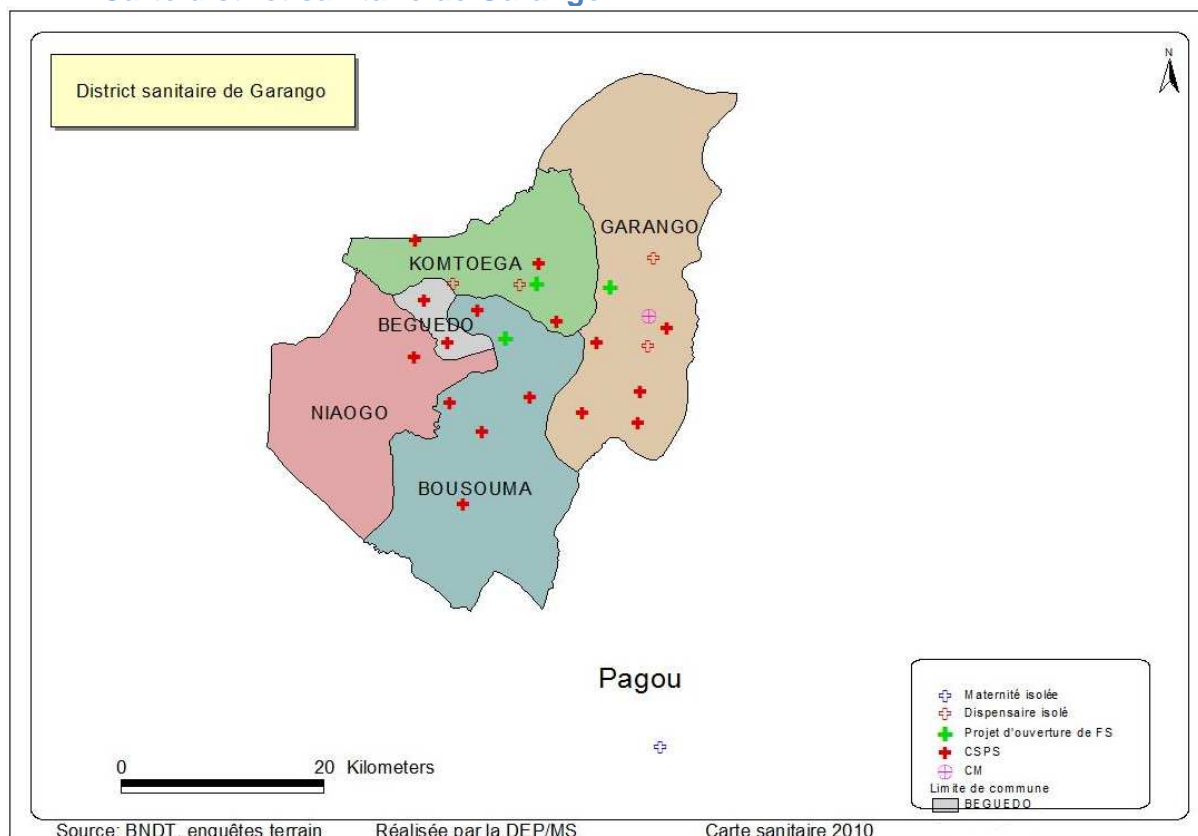
#### b. Liste des formations sanitaires par commune

Commune	Formations sanitaires					
	CHU	CMA	CM	CSPS	Disp. Isolés	Mat. Isolées
Bittou			Bittou	Fottigué, Gnangdin, Mogomnoré, Sawenga	Mogandé	
Bané				Bané, Ouada		Oumnonghin

#### c. Perspectives

Type	Localités
<i>Projet d'ouverture de FS</i>	
<i>Projet d'implantation de FS</i>	

## I.4.2. Carte district sanitaire de Garango



### a. Informations générales

Population 2010	Superficie (km <sup>2</sup> )	Nbre communes	Nbre FS	RMAT	Pop à 0-4 km (en %)	Pop à 5-9 km (en %)	Pop à 10 km (en %)
176 246	1 353	5	22	4,4	79,6	16,8	3,6

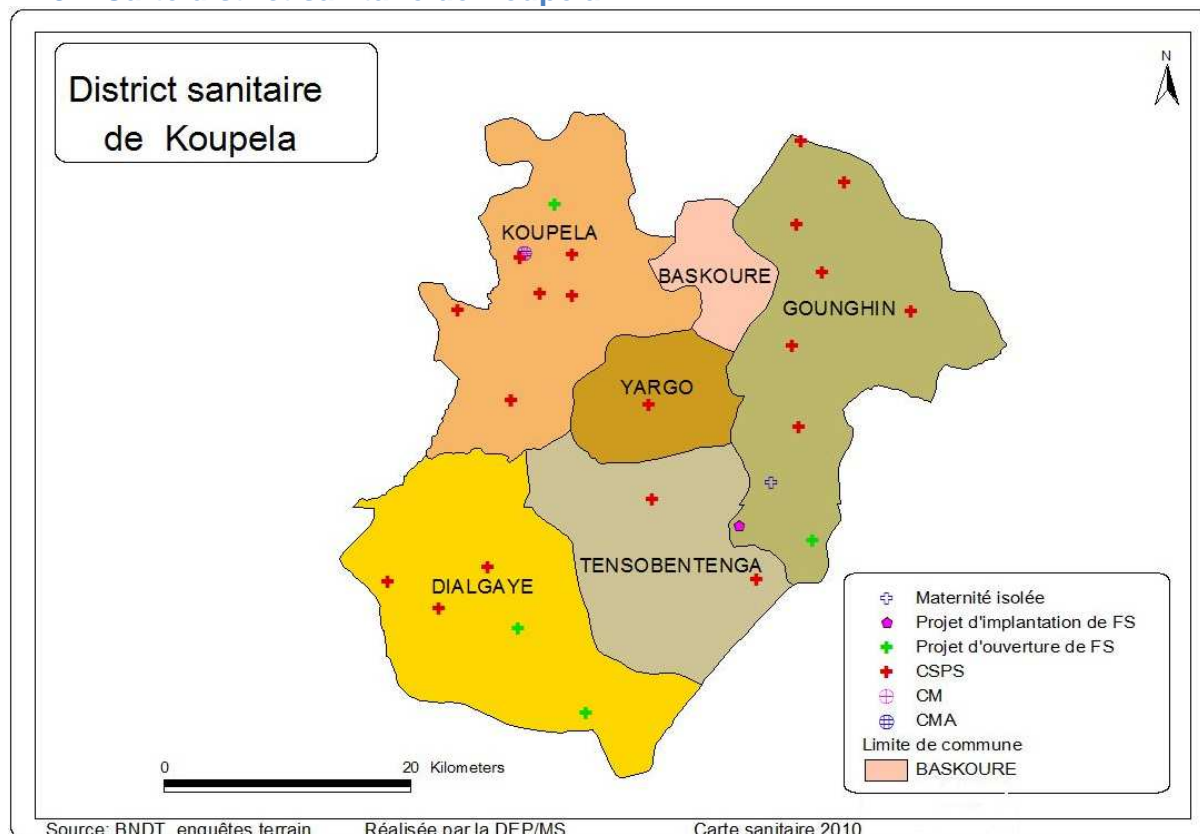
### b. Liste des formations sanitaires par commune

Commune	Formations sanitaires				
	CMA	CM	CSPS	Disp. Isolés	Mat. Isolées
<b>Béguédo</b>			Béguédo	Fingla	
<b>Boussouma</b>			Boussouma, Dango, Dierma, Lengha		
<b>Komtoèga</b>			Komtoèga, Samsagbo	Goulanda, Toécé	
<b>Garango</b>	Garango		Lergho, Magourou, Ouarégou, Sanogho, Torla, Zigla koulpélé, Zigla Polacé	Tangaré, Garango	Pagou
<b>Niaogho</b>			Niaogho		

### c. Perspectives

Communes	Projet d'ouverture de FS	Projet d'implantation de FS
<b>Komtoega</b>	Zoumtoega	
<b>Boussouma</b>	Dissiam	
<b>Garango</b>	Zidre	

### I.4.3. Carte district sanitaire de Koupela



### a. Informations générales

Population 2010	Superficie (km <sup>2</sup> )	Nbre de communes	Nbre de FS	RMAT	Pop à 0-4 km (en %)	Pop à 5-9 km (en %)	Pop à 10 km (en %)
195 770	1 590	6	23	4,9	39,1	41,3	19,6



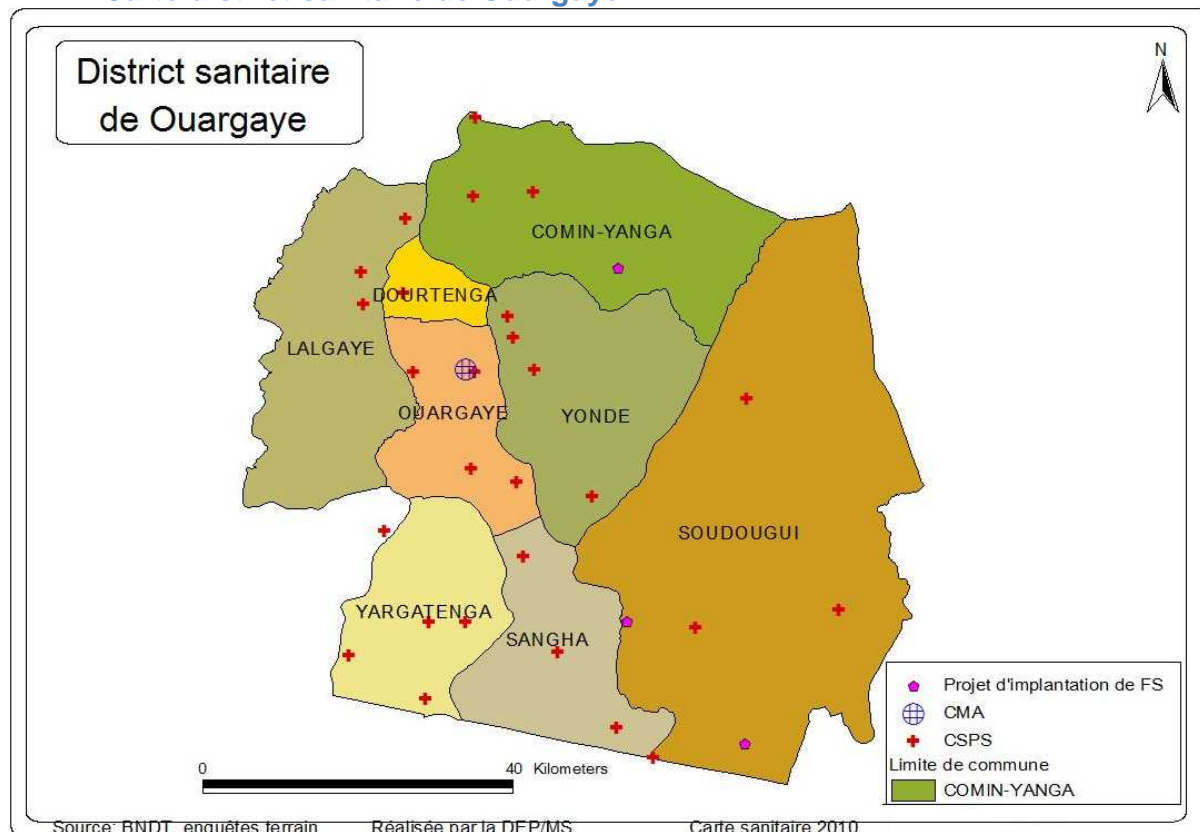
**b. Liste des formations sanitaires par commune**

Commune	Formations sanitaires					
	CHU	CMA	CM	CSPS	Disp. Isolés	Mat. Isolées
<b>Koupela</b>		Koupela	St Camille	Baadtenga, urbain de Koupela, Gambaga, Ligdi-Malgem, Nakalbo, Nohoungo		
<b>Gounghin</b>				Dimistenga, Gounghin, Kabéga, Lezogtenga, Nioughin, Sampongho,		Ouédogo-Bokin
<b>Baskoure</b>				Baskouré, Nakaba		
<b>Dialgayé</b>				Dagamtenga, Dassoui, Dialgayé, Kalwêga,		
<b>Tensobentenga</b>				Tensobentenga, Zéologhin		
<b>Yargo</b>				Yargo		

**c. Perspectives**

Communes	<i>Projet d'ouverture de FS</i>	<i>Projet d'implantation de FS</i>
<b>Gounghin</b>	Teyogodin	Péotenga
<b>Dialgayé</b>	Boulga, Zeguedga	
<b>Koupela</b>	Boangtenga	

#### I.4.4. Carte district sanitaire de Ouargaye



##### a. Informations générales

Population 2010	Superficie (km <sup>2</sup> )	Nbre de communes	Nbre FS	RMAT	Pop à 0-4 km (en %)	Pop à 5-9 km (en %)	Pop à 10 km (en %)
290 625	5 392	8	28	8,1	47,0	21,6	31,4

##### b. Liste des formations sanitaires par commune

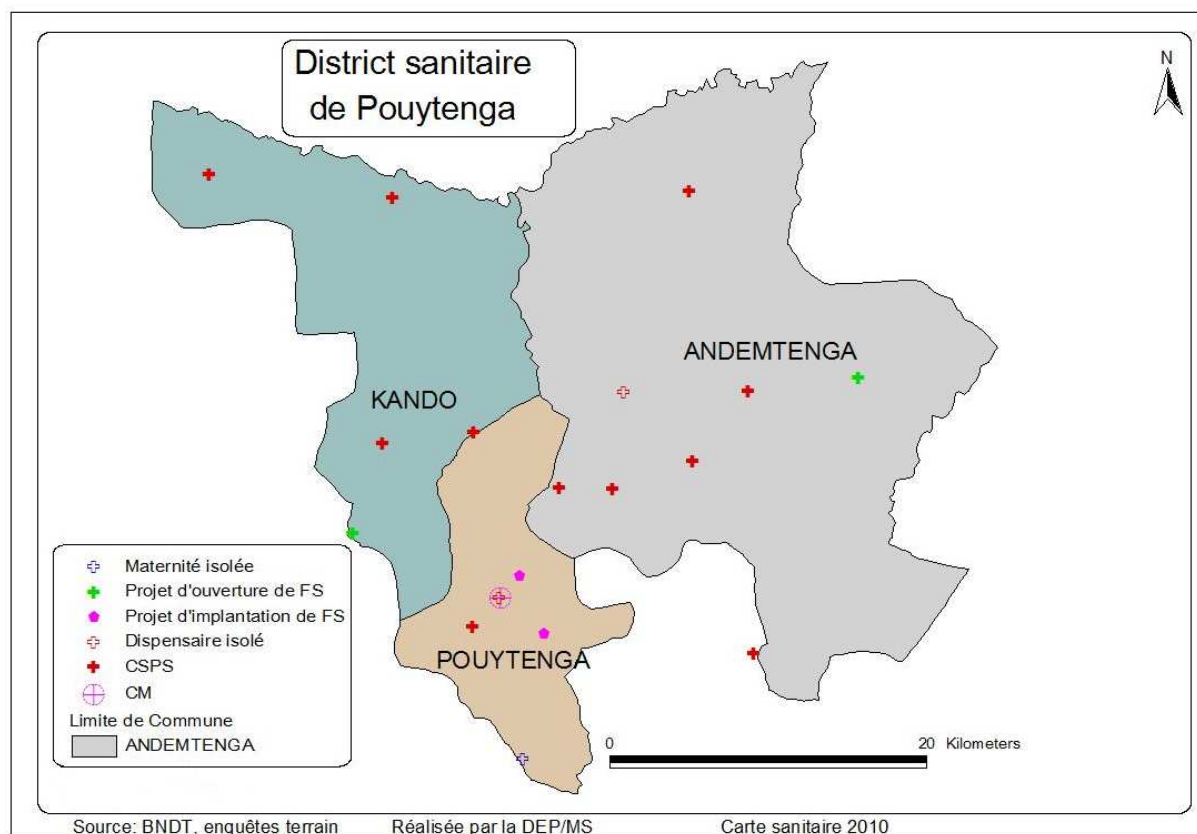
Commune	Formations sanitaires					
	CHR	CMA	CM	CSPS	Disp. Isolés	Mat. Isolées
<b>Ouargaye</b>		Ouargaye		Urbain Ouargaye, Bittin, Mene, Konglore,		
<b>Sangha</b>				Sangha, Kaongho, Yourga		
<b>Yargatenga</b>				Yargatenga, Cinkanse, Tounougou-Tone, Vaongho, Zoaga		
<b>Soudougui</b>				Soudougui, Boudangou, Nabangou, Zembendé		
<b>Yonde</b>				Yonde, Bousgou, Salembaoré, Kamseogo		

Commune	Formations sanitaires					
	CHR	CMA	CM	CSPS	Disp. Isolés	Mat. Isolées
Lalgaye				Lalgaye, Tensobtenga, Yalگو		
Dourtenga				Dourtenga		
Comin-yanga				Comin-yanga, Kiougou Kandaga, Kohogo		

### c. Perspectives

Communes	Projet d'ouverture de FS	Projet d'implantation de FS
Comin-Yanga		Vohogdin
Soudougui		Bagmoussa, Diakarga

### I.4.5. Carte district sanitaire de Pouytenga



### a. Informations générales

Population 2010	Superficie (km <sup>2</sup> )	Nbre de communes	Nbre de FS	RMAT	Pop à 0-4 km (en %)	Pop à 5-9 km (en %)	Pop à 10 km (en %)
171 655	1 208	3	14	5,2	51,2	33,4	15,4

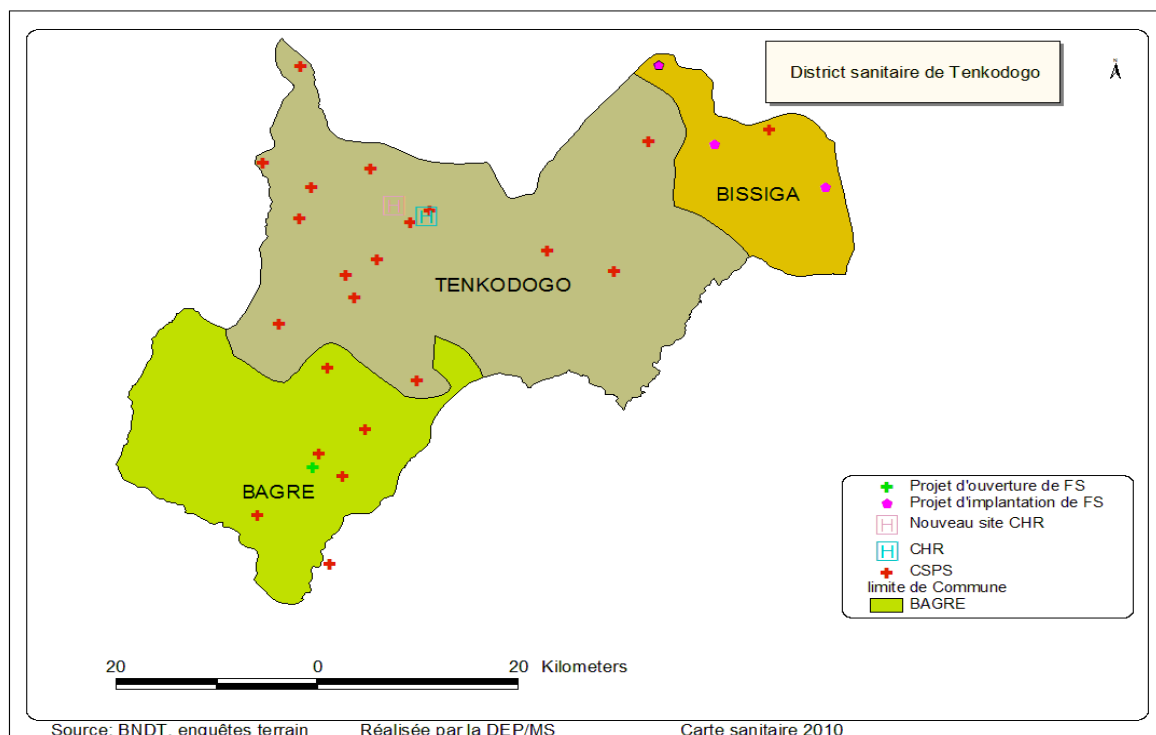
## b. Liste des formations sanitaires par commune

Commune	Formations sanitaires					
	CHU	CMA	CM	CSPS	Disp. Isolés	Mat. Isolées
Andemtenga				Andemtenga, Botto, Ouenga, Tambogo, Tobaghin, Songrétenga	Doundoudougou	
Kando				Kando, Pissy, Kodémendé		
Pouytenga			Pouytenga	Balkiou, Kalwartenga	niché du CM	Belmé

## c. Perspectives

Communes	Projet d'ouverture de FS	Projet d'implantation de FS
<b>Pouytenga</b>		Pouytenga secteur 2, Pouytenga secteur 3
<b>Kando</b>	Bougrétenga	
<b>Andemtenga</b>	Koundi	

### I.4.6. Carte district sanitaire de Tenkodogo



## a. Informations générales

Population 2010	Superficie (km <sup>2</sup> )	Nbre de communes	Nbre FS	RMAT	Pop à 0-4 km (en %)	Pop à 5-9 km (en %)	Pop à 10 km (en %)
195 924	1 984	3	23	5,4	60,6	22,6	16,8

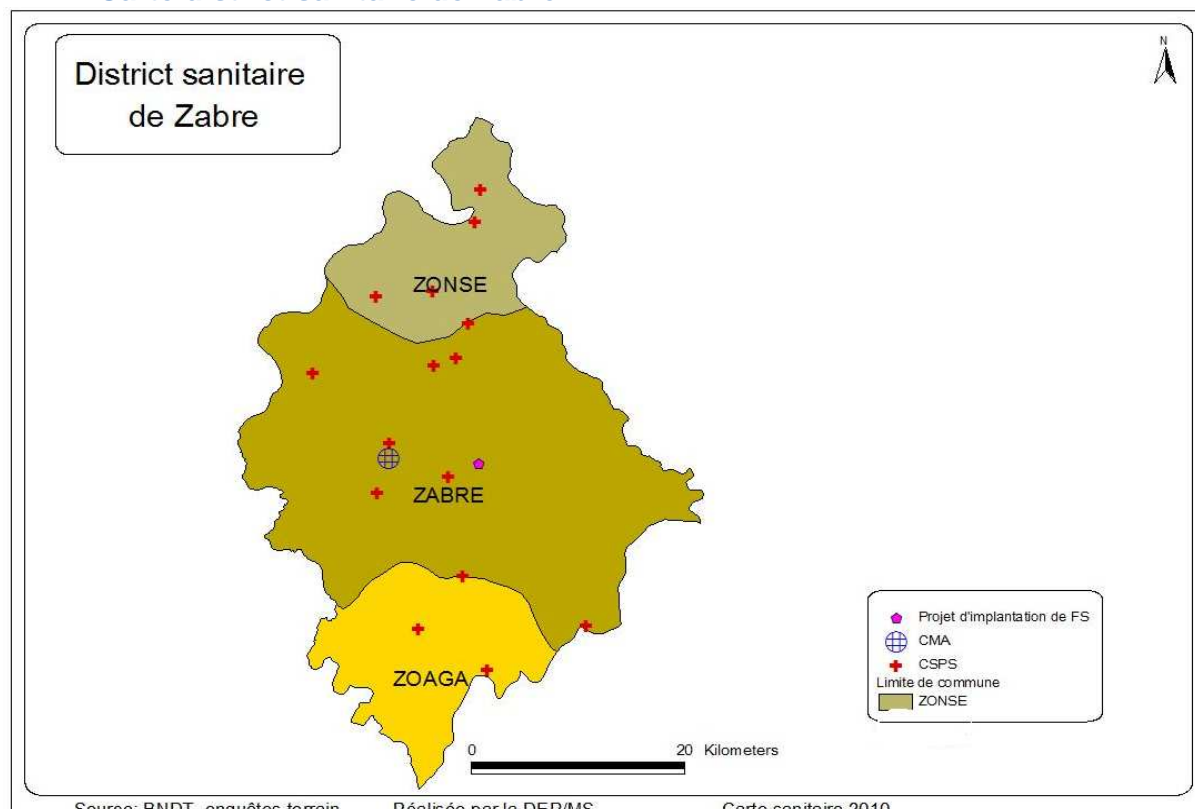
**b. Liste des formations sanitaires par commune**

Commune	Formations sanitaires					
	CHR	CMA	CM	CSPS	Disp. Isolés	Mat. Isolées
<b>Bagré</b>				Bagré Périmètre, Bagré Village, Guingalé, Bégassé, Bagré V11, Zabo		
<b>Bissiga</b>				Bissiga		
<b>Tenkodogo</b>	Tenkodogo			Loukou, Malengha, Moaga, Ouéguédo, Ounzéogo, Sabtenga, Sassema, Urbain I, Urbain II, Wamne, Cella, Loanga-Cella, Loanga, Kampoaga, Soumagou		

**c. Perspectives**

Communes	<i>Projet d'ouverture de FS</i>	<i>Projet d'implantation de FS</i>
<b>Bagré</b>	Bagré	
<b>Bissiga</b>		Benna, Gounghin-grand, kindzéonghin

#### I.4.7. Carte district sanitaire de Zabré



##### a. Informations générales

Population 2010	Superficie (km <sup>2</sup> )	Nbre de communes	Nbre FS	RMAT	Pop à 0-4 km (en %)	Pop à 5-9 km (en %)	Pop à 10 km (en %)
124 137	1 385	3	16	5,4	49,7	30,1	20,2

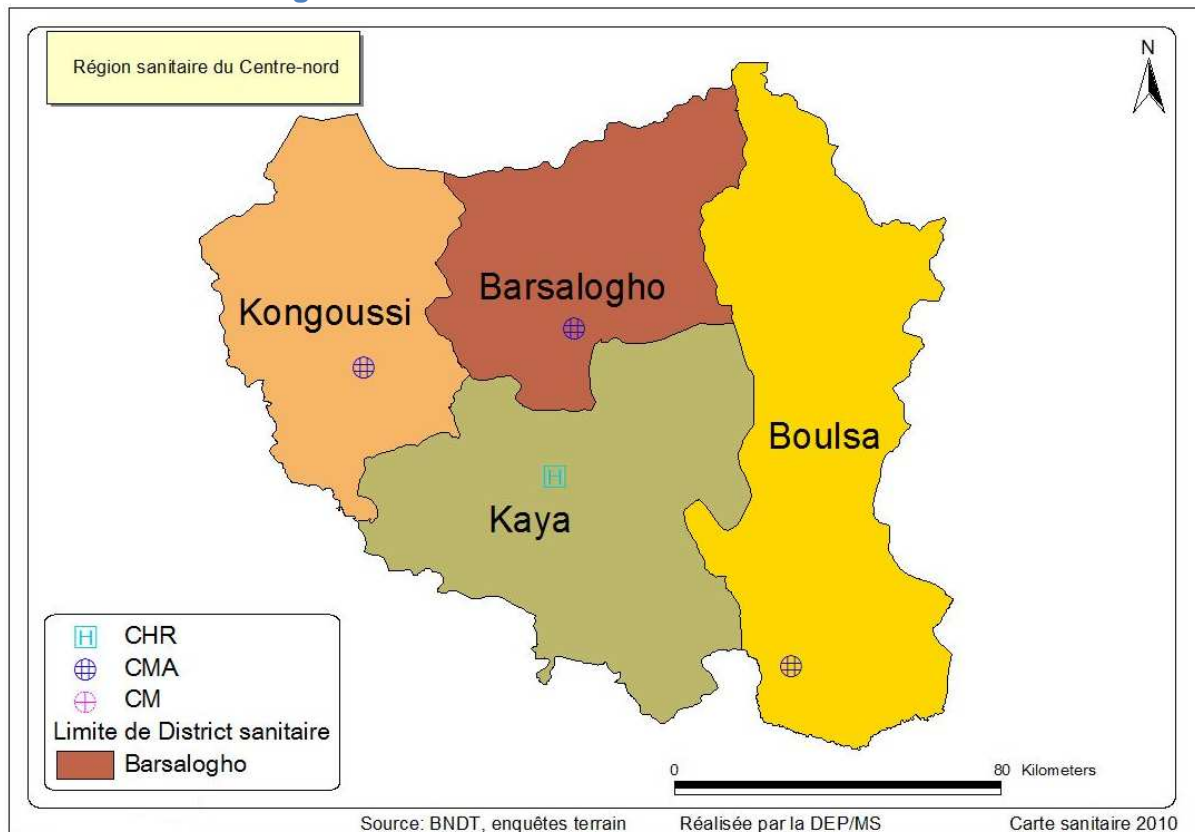
##### b. Liste des formations sanitaires par commune

Commune	Formations sanitaires					
	CHR	CMA	CM	CSPS	Disp. Isolés	Mat. Isolées
Zabré		Zabré		Nichée de Zabré, Beka, Bissiya, Guirmogo, Sampema, Wangala, Youga, Youngou, Zourma, Bagré V2		
Zonse				Zonse, Bagre V7, Diarra-betongo		
Zoaga				Zoaga, Mong-Naba		

##### c. Perspectives

Communes	Projet d'ouverture de FS	Projet d'implantation de FS
Zabré		Gassougou

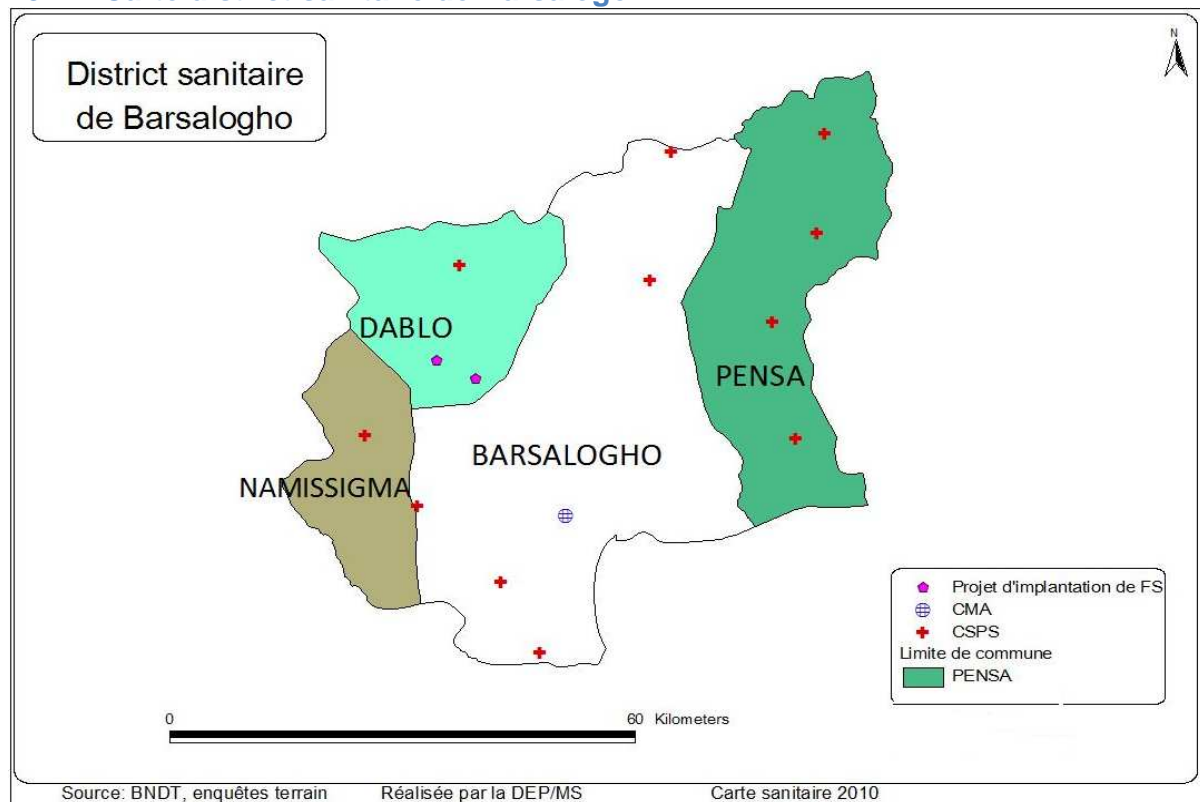
## I.5. Carte de la région du Centre Nord



### Liste des CHR, CMA et CM par district sanitaire

DS	CHR	CMA	CM
Barsaologo		Barsaologo	
Boulsa		Boulsa	
Kaya	Kaya		
Kongoussi		Kongoussi	Kongoussi

### I.5.1. Carte district sanitaire de Barsalogo



#### a. Information générale

Population 2010	Superficie (km <sup>2</sup> )	Nbre de communes	Nombre de FS	RMAT	Pop à 0-4 km (en %)	Pop à 5-9 km (en %)	Pop à 10 km (en %)
163 320	3 692	4	12	10,34	30,23	56,65	13,12

#### b. Liste des formations sanitaires par commune

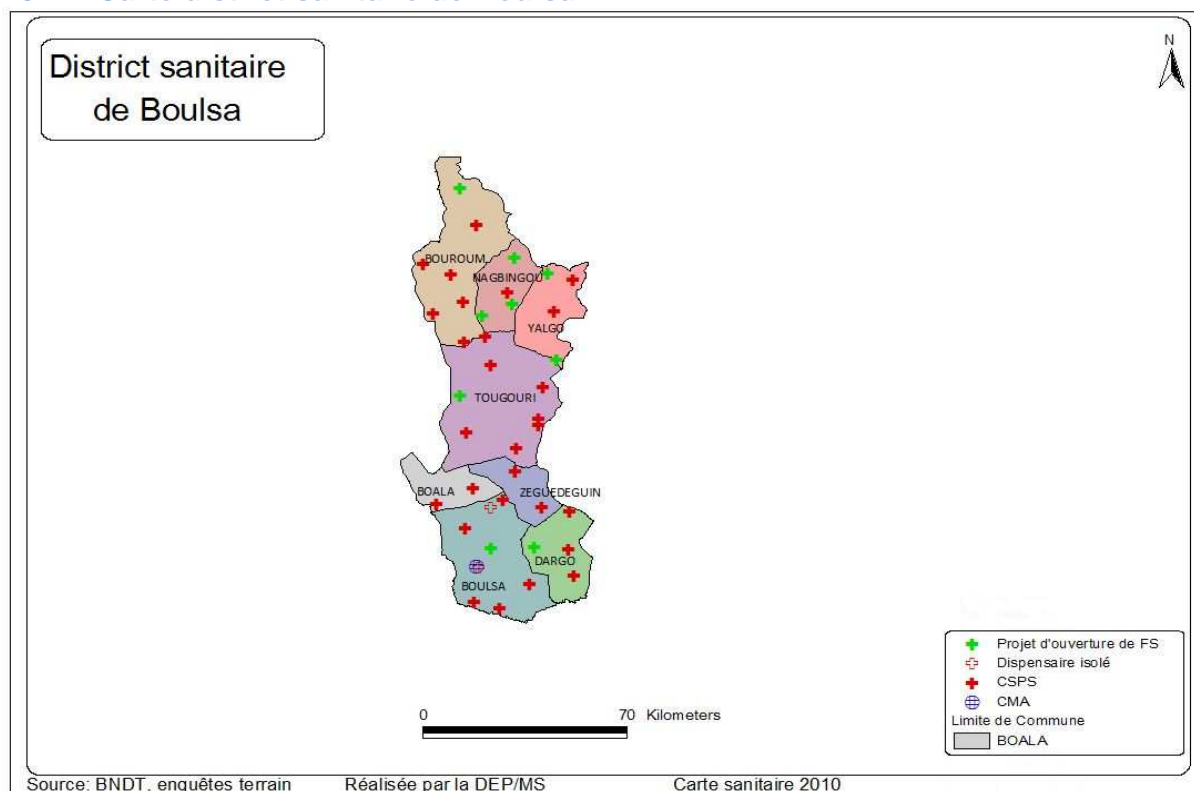
Commune	Formations sanitaires				
	CMA	CM	CSPS	Disp. Isolés	Mat. Isolées
Dablo			Dablo		
Barsalogo	Barsalogo		Foubé, Guendbila, Basma, Sanba, Zongo		
Pensa			Pensa, Ankouna, Yalgo, Zinibeogo		
Namissigma			Namissigma		

#### c. Perspectives

Communes	Projet d'ouverture de FS	Projet d'implantation de FS
Dablo		Doffi, Zambila



## I.5.2. Carte district sanitaire de Boulsa



### a. Information générale

Population 2010	Superficie (km <sup>2</sup> )	Nombre de communes	Nombre de FS	RMAT	Pop à 0-4 km (en %)	Pop à 5-9 km (en %)	Pop à 10 km (en %)
365473	6 391	8	31	8,24	30,84	33,40	35,76

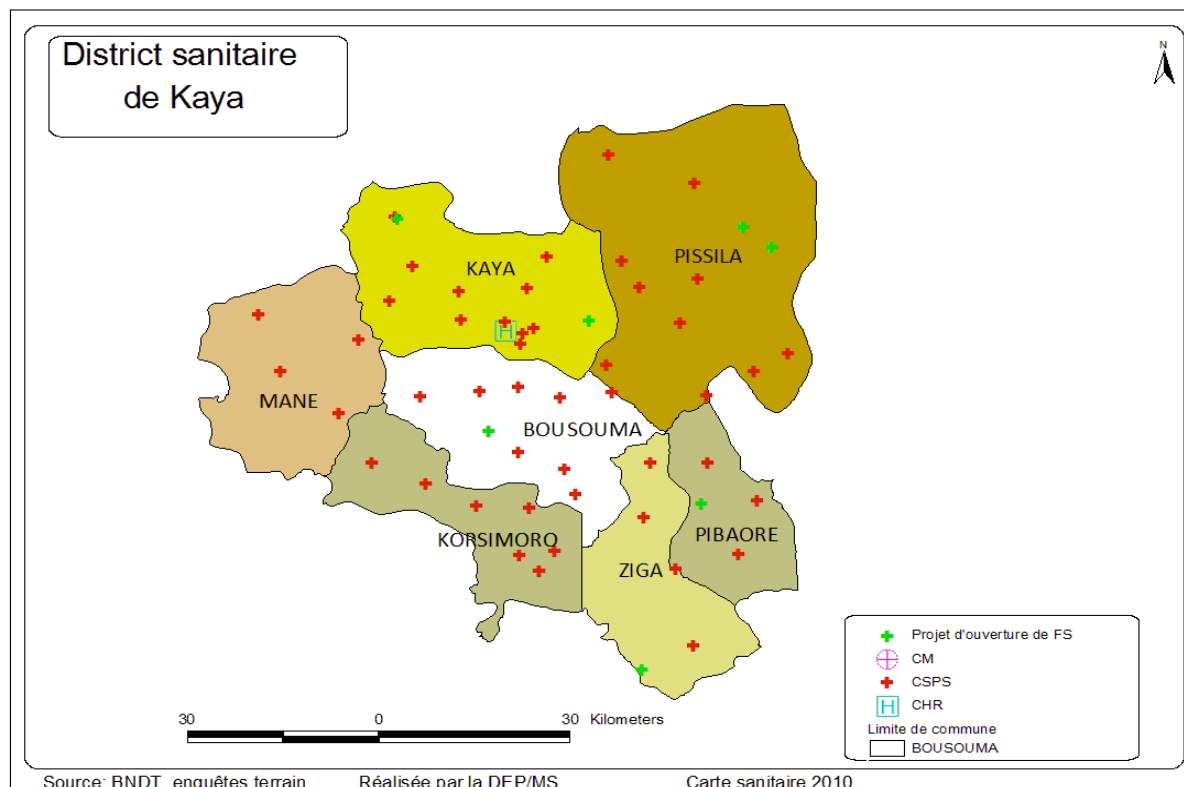
### b. Liste des formations sanitaires par commune

Commune	Formations sanitaires				
	CMA	CM	CSPS	Disp. Isolés	Mat. Isolées
<b>Bouroum</b>			Bouroum, Bellego, Damkarko 2, Koulwoko, Barga		
<b>Dargo</b>			Dargo, Yaongo, Kogsablogo		
<b>Nagbingou</b>			Nagbingou		
<b>Yalgo</b>			Yalgo, Taparko		
<b>Tougouri</b>		Tougouri	Tilga, Dabonsmnoré, Toyogdin, Namtenga, Pelga, Tafogo, Gargo		
<b>Boala</b>			Boala, Zango		
<b>Zeguedeguin</b>			Zequedeguin, Lillougou		
<b>Boulsa</b>	Boulsa		Belga, Bonam, Niega, Mokin yarcé, Konkora yarcé	Urbain, Zaabga	

### c. Perspectives

<b>Communes</b>	<b>Projet d'ouverture de FS</b>	<b>Projet d'implantation de FS</b>
<b>Yalgo</b>	Boulmanga, Lebééré	
<b>Bouroum</b>	Silmague,	
<b>Boulsa</b>	Zambanga,	
<b>Dargo</b>	Boko	
<b>Nagbingou</b>	kankienga, Kotoulgoum, Bissiguin	
<b>Tougouri</b>	Alfiré	

### I.5.3. Carte district sanitaire de Kaya



#### a. Informations générales

Population 2010	Superficie (km <sup>2</sup> )	Nombre de communes	Nombre de FS	RMAT	Pop à 0-4 km (en %)	Pop à 5-9 km (en %)	Pop à 10 km (en %)
500 208	5584	9	51	6,09	42,35	28,61	29,04

#### b. Liste des formations sanitaires par commune

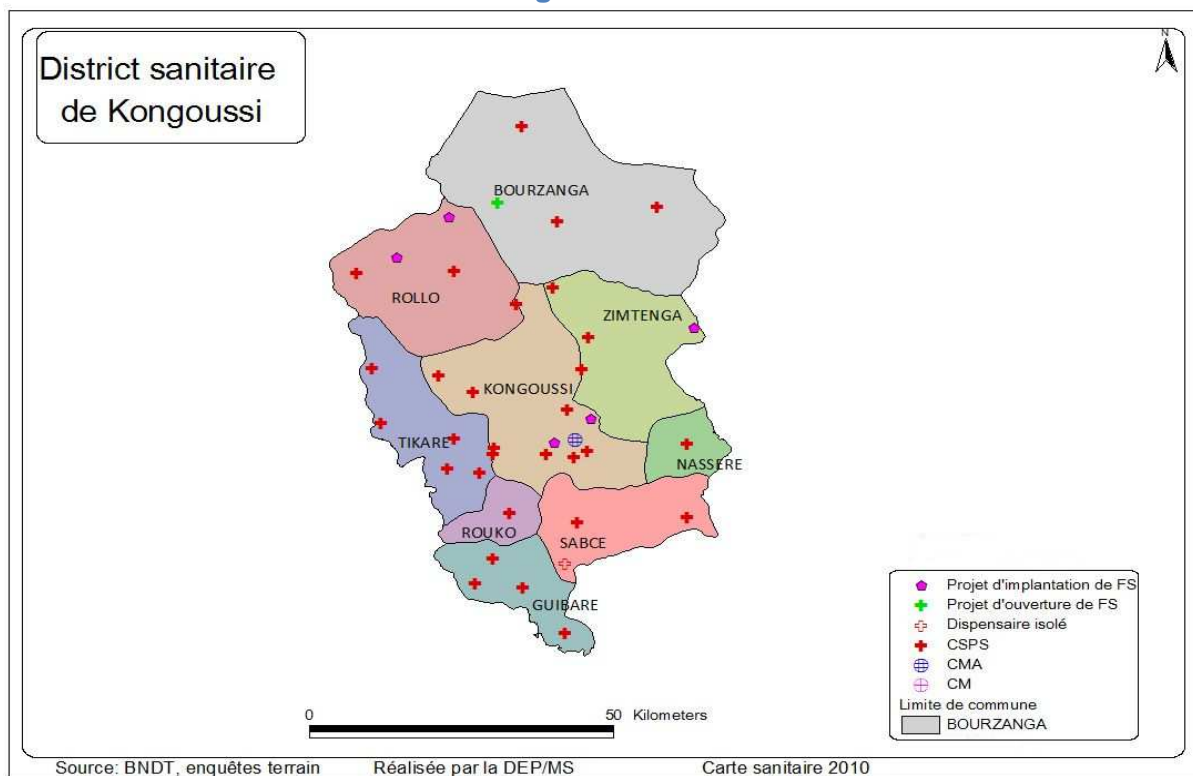
Commune	Formations sanitaires					
	CHR	CMA	CM	CSPS	Disp. Isolés	Mat. Isolées
<b>Boussouma</b>				Niniogo, Boussouma, Tagalla, Nessemtega, Louda, Forgui, Koutoumtenga, Tanhoko, Tampilga,		
<b>Kaya</b>	Kaya			Secteur 1, Secteur 4, Secteur 6, Secteur 7, Namsigui, Napalgué, Basneré, Delga, Damesma, Tangasgo, Kalanbaogo		
<b>Korsimoro</b>				Imiougou, Sabouri- Nakoara, Natenga, Pissiga, Korsimoro, Tampilga, Nimpoui, Baskoudré		
<b>Pibaore</b>				Vowogodo, Pibaoré, Ouédeguin, Kaonguin-sanrgo		

Commune	Formations sanitaires					
	CHR	CMA	CM	CSPS	Disp. Isolés	Mat. Isolées
<b>Pissila</b>				Pissila, Kiemna, Lebda, Poulallé, Noaka, Tébéré, Issaogo, Lilbouré, Dibilou		
<b>Mané</b>				Mané, Zincko, Tanzéongo, Silmidougou, Baskouda		
<b>Ziga</b>				Ziga, Soubeira, Koura, Guibtenga		

### c. Perspectives

Communes	Projet d'ouverture de FS	Projet d'implantation de FS
<b>Kaya</b>	Konean, Tibtenga	Tambogbila
<b>Pissila</b>	Firka, Douaga	
<b>Bousouma</b>	Birgui	
<b>Pibaore</b>	Péotenga,	
<b>Ziga</b>	Fattin	

### I.5.4. Carte district sanitaire de Kongoussi



### a. Information générale

Population 2010	Superficie (km <sup>2</sup> )	Nombre de communes	Nombre de FS	RMAT	Pop à 0-4 km (en %)	Pop à 5-9 km (en %)	Pop à 10 km (en %)
305 859	4 010	9	34	6,32	50,20	23,43	26,37

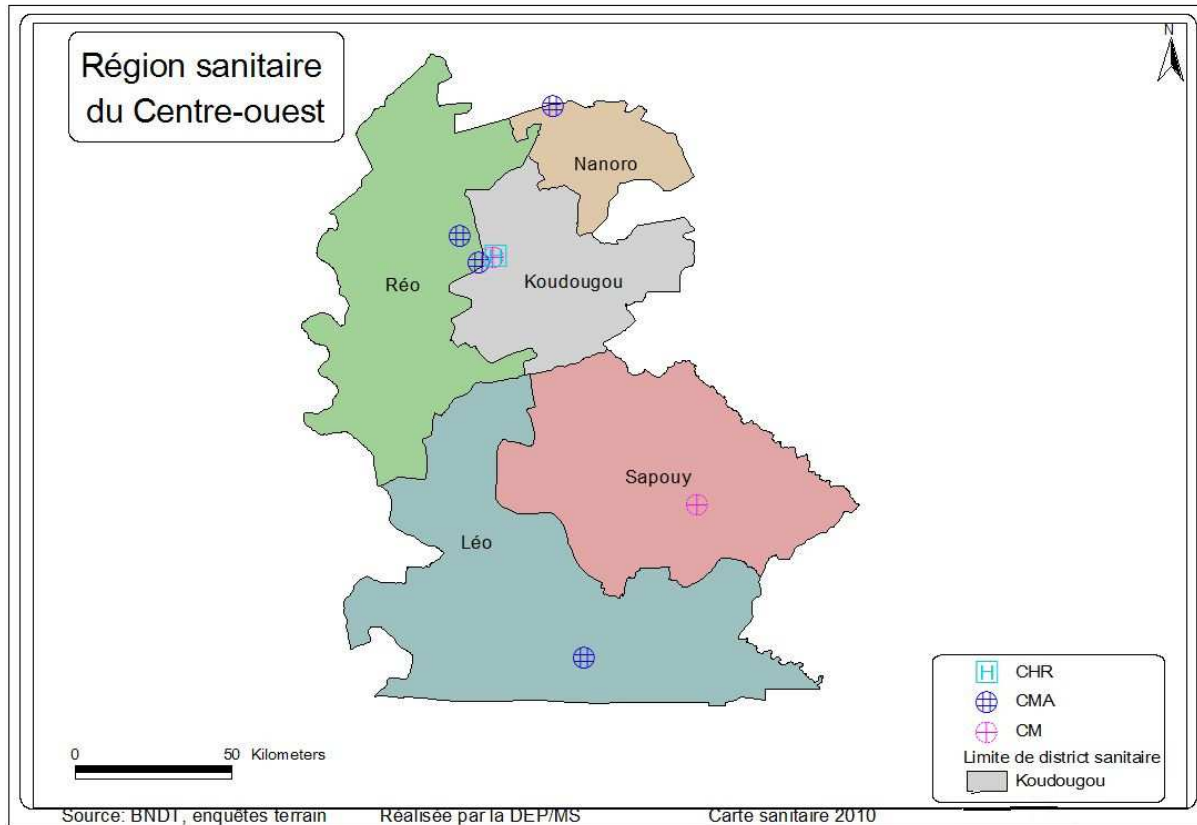
**b. Liste des formations sanitaires par commune**

Commune	Formations sanitaires					
	CHR	CMA	CM	CSPS	Disp. Isolés	Mat. Isolées
Bourzanga				Bourzanga, Namsiguia, Nafo, Barbouli		
Sabcé				Sabcé, Mafoulou	Zandkom	
Rouko				Rouko		
Guibaré				Guibaré, Koundoula, Niangwela, yilou		
Rollo				Rollo, Kangaré		
Tikaré				Tikaré, Manegtaba, Baribci, Horé, Vato		
Nasseré				Nasseré		
Kongoussi		Kongoussi	CM Diocessain du Bam	Bam, Secteur 5, Loaga, Birou, Lourgou, Temnaoré, Kiella, Kora, Boalin		
Zimtenga				Zimtanga, Kurgho, Moméné		

**c. Perspectives**

Communes	<i>Projet d'ouverture de FS</i>	<i>Projet d'implantation de FS</i>
<b><i>Bourznaga</i></b>	Bassé	Kongoussi-Secteur 7
<b><i>Kongoussi</i></b>		Sargho
<b><i>Rollo</i></b>		Gondékoubé, Pogoro
<b><i>Zimtenga</i></b>		Singa-mossi

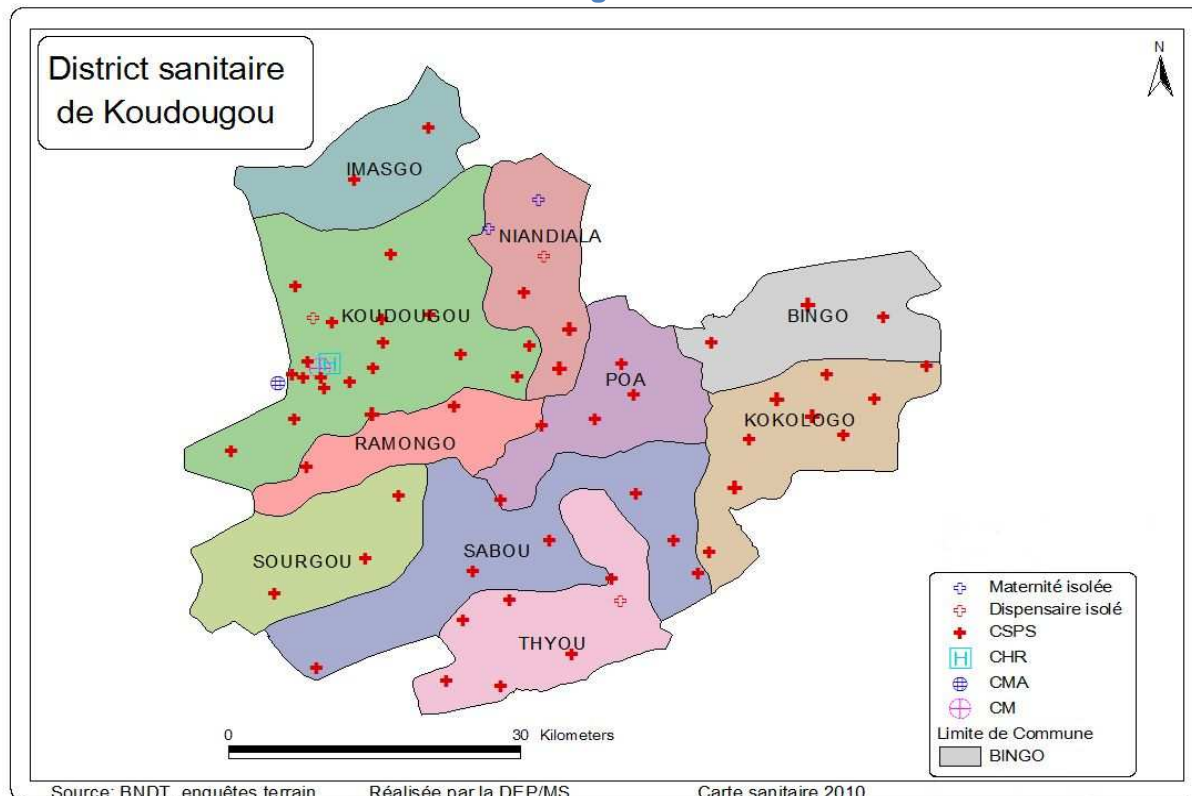
## I.6. Carte de la région du Centre Ouest



Liste des CHR, CMA et CM par district sanitaire

DS	CHR	CMA	CM
Koudougou	Koudougou		Koudougou
Nanoro		Nanoro	
Sapouy		Sapouy	
Léo		Léo	
Réo			Réo

### I.6.1. Carte district sanitaire de Koudougou



#### a. Information générale

Population 2010	Superficie (km <sup>2</sup> )	Nombre de communes	Nombre de FS	RMAT	Pop à 0-4 km (en %)	Pop à 5-9 km (en %)	Pop à 10 km (en %)
410 987	2 971	10	63	4	54,79	25,19	18,20

#### b. Liste des formations sanitaires par commune

Commune	Formations sanitaires					
	CHR	CMA	CM	CSPS	Disp. Isolés	Mat. Isolées
<b>Bingo</b>				Bingo, Koanga, Zenkemzoug		
<b>Koudougou</b>	Koudougou		Koudougou	Secteur 5, Secteur 7, Secteur 8, Secteur 9, Secteur 10, Palogo, Kamedji, Lattou, Nayalgué, Godin-W, Villy, Saria, Doulou, Tiogo Mossi, Kolgrogogo,	Lattou du secteur 10	

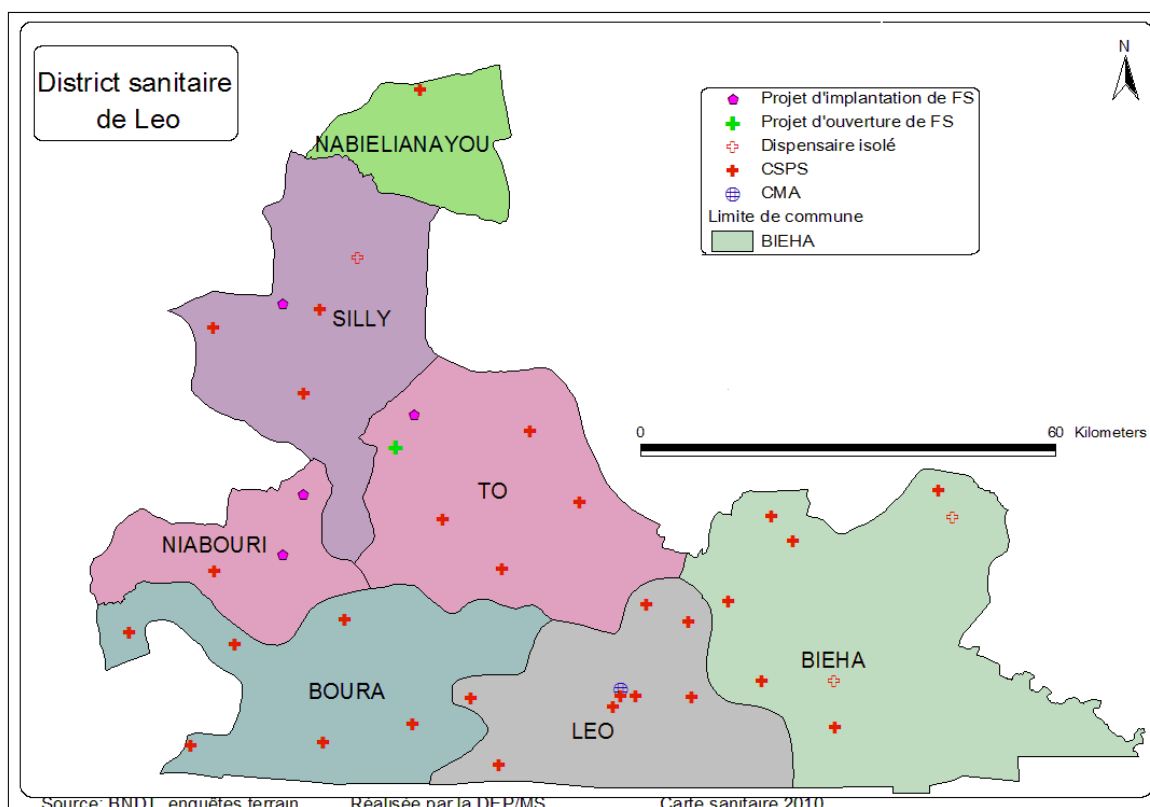
Commune	Formations sanitaires					
	CHR	CMA	CM	CSPS	Disp. Isolés	Mat. Isolées
				Villy Godin		
<b>Ramongo</b>				Ramongo, Salbisgo, Bouloum-Nabyiri		
<b>Poa</b>				Poa, Niakado, Loaga, Gogo, Ralo, Sankoinsé		
<b>Imasgo</b>				Imasgo, Rana		
<b>Nandiala</b>				Nandiala, Tampilga	Gourcy	Somé, Gouim
<b>Sourgou</b>				Sourgou, Woro, La		
<b>Tyou</b>				Tyou, Sogpelsé, Gourogo, Moukouan, Kamsé, Koukin	Soula	
<b>Sabou</b>				Sabou, Godé, Ipendo, Savilly, Nabadogo, Nariou, Bourou,		
<b>Kokologho</b>				Kokologho, Pitmoaga, Sam-Nidaga, Mokin, Douré, Manéga, Goulouré, Nongomto		

### c. Perspectives

Type	Localités
<i>Projet d'ouverture de FS</i>	
<i>Projet d'implantation de FS</i>	



## I.6.2. Carte district sanitaire de Léo



### a. Information générale

Population 2010	Superficie (km <sup>2</sup> )	Nbre de communes	Nombre de FS	RMAT	Pop à 0-4 km (en %)	Pop à 5-9 km (en %)	Pop à 10 km (en %)
233 315	7 080	7	32	8,5	44	27	29

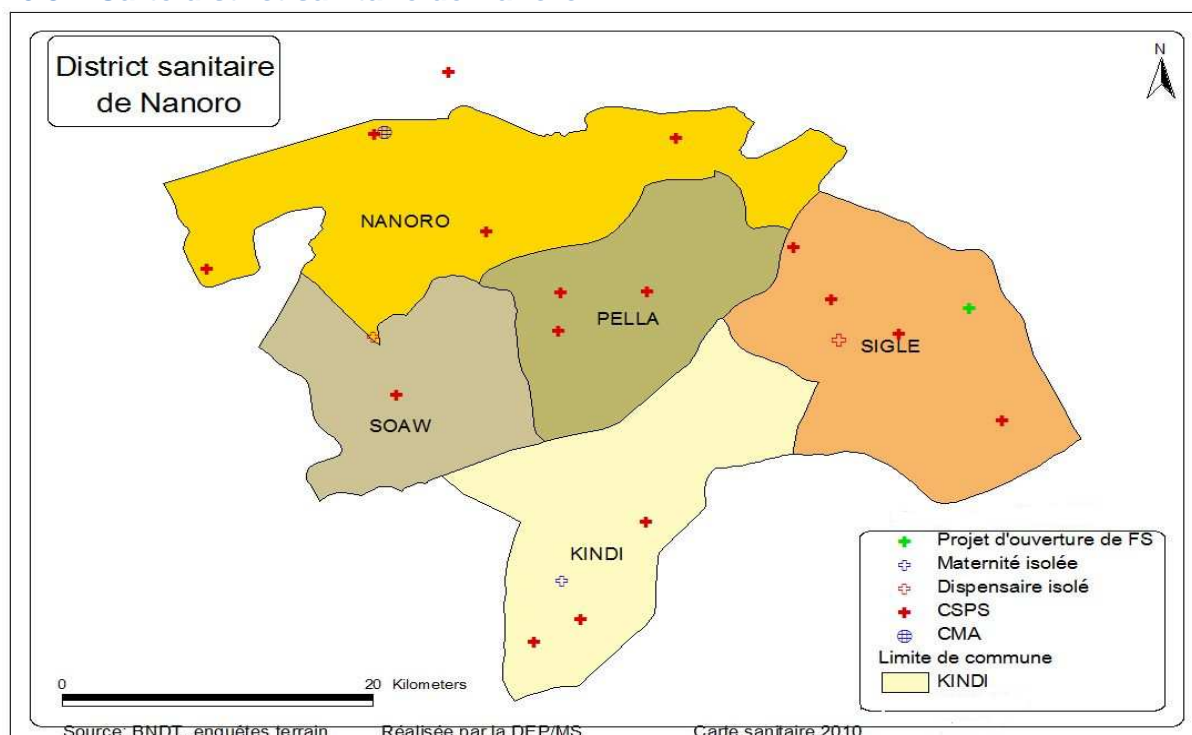
### b. Liste des formations sanitaires par commune

Commune	Formations sanitaires					
	CHR	CMA	CM	CSPA	Disp. Isolés	Mat. Isolées
<b>Biéha</b>				Biéha, Koumbogoro, Konzio, Livara, Neboun, Yallé, Yelboug	Koumbo, Konzion	
<b>Boura</b>				Boura, Bozo, Pina, Yoro, zamouna		
<b>Niabouri</b>				Bon, Niabouri		
<b>Léo</b>		Léo		Secteur 1, Secteur 5, Kayéro, Koalga, Outoulou, Sanga, Sissili		
<b>Silly</b>				Brédié, Silly, Ya	Dio	
<b>To</b>				To, Beun, Tabou, Tiessourou		

### c. Perspectives

Communes	Projet d'ouverture de FS	Projet d'implantation de FS
Silly		kiéré
Niabouri		Kabaro, Sadon Nuni
To	Gori	vara

### I.6.3. Carte district sanitaire de Nanoro



### a. Information générale

Population 2010	Superficie (km <sup>2</sup> )	Nbre de communes	Nombre de FS	RMAT	Pop à 0-4 km (en %)	Pop à 5-9 km (en %)	Pop à 10 km (en %)
141 830	1 303	5	19	4,8	62,19	28,54	9,27

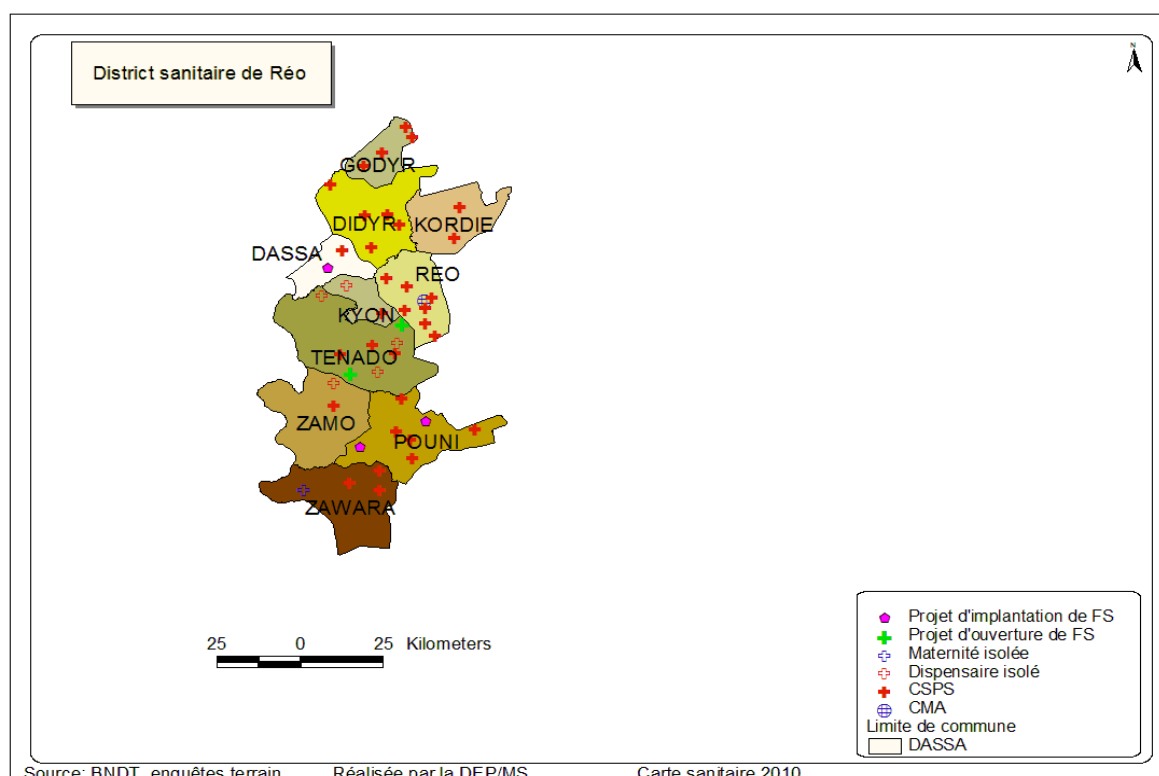
### b. Liste des formations sanitaires par commune

Commune	Formations sanitaires					
	CHR	CMA	CM	CSPS	Disp. Isolés	Mat. Isolées
Nanoro		Nanoro		Soum, Nazoanga, Seguedin, Godo, Urbain		
Pella				Pella, Goala, Somassi		
Soaw				Soaw	Zoétgomdé	
Siglé				Siglé, Bologo, Seguedin de Siglé, Temnaoré	Kouria	
Kindi				Kindi, Koné, Nassoulou		Zerkoum

### c. Perspectives

Communes	Projet d'ouverture de FS	Projet d'implantation de FS
Siglé	Lallé	

### I.6.4. Carte district sanitaire de Réo



#### a. Information générale

Population 2010	Superficie (km <sup>2</sup> )	Nombre de communes	Nombre de FS	RMAT	Pop à 0-4 km (en %)	Pop à 5-9 km (en %)	Pop à 10 km (en %)
324 578	5 107	10	39	6,4	58,27	23,60	18,13

#### b. Liste des formations sanitaires par commune

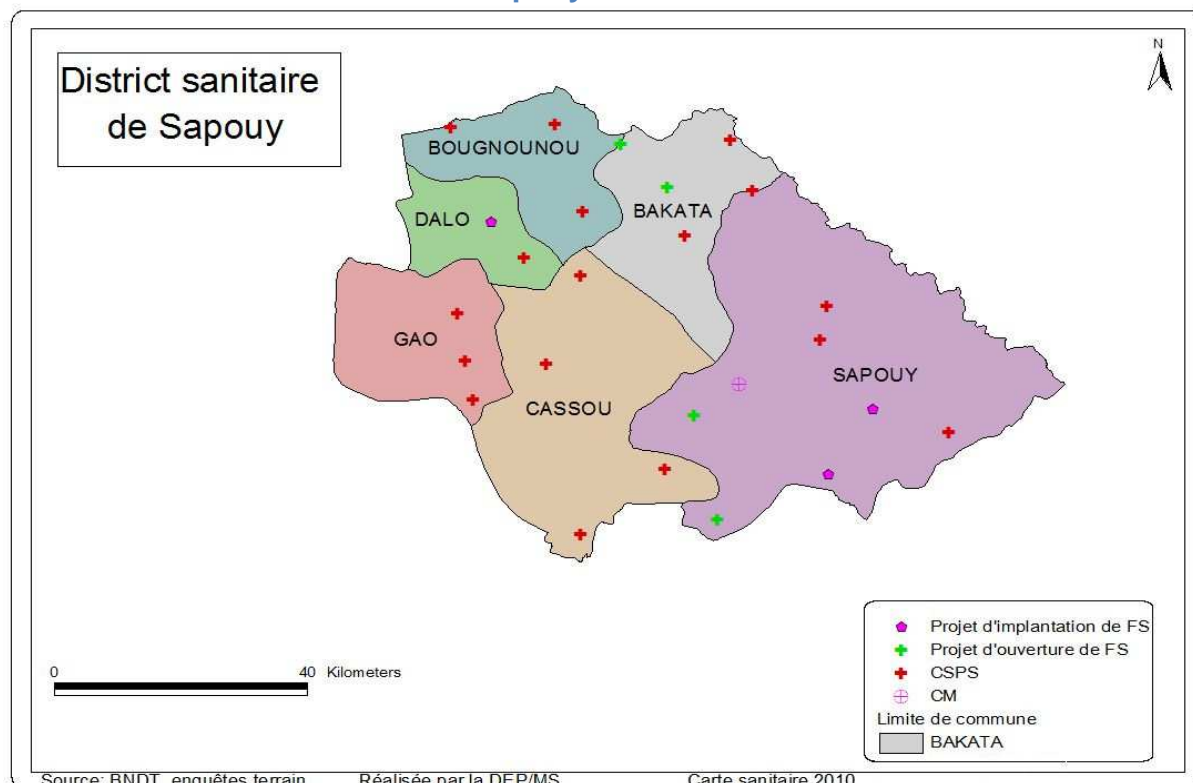
Commune	Formations sanitaires					
	CHR	CMA	CM	CSPS	Disp. Isolés	Mat. Isolées
Dassa				Dassa		
Didyr				Didyr, Pouni-nord, Mousséo, Mogueya, Moussoumou		
Godyr				Godyr, Bissou, Gourou,		

Commune	Formations sanitaires					
	CHR	CMA	CM	CSPS	Disp. Isolés	Mat. Isolées
				Kandarzana		
<b>Kordié</b>				Kordié, Ninion		
<b>Kyon</b>				Kyon	Poa, Nagarpoulou	
<b>Pouni</b>				Pouni-sud, Tita, Tiyellé, Lilbouré, Bandéo-naponé		
<b>Réo</b>		Réo		Secteur 9, Secteur 4, Zoula, Goundi, Bonyolo, Perkouan, Ekoulkoala		
<b>Tenado</b>				Ténado, Tiogo, Doudou	Koukouldi, Batondo	
<b>Zamo</b>				Zamo	Guigui	
<b>Zawara</b>				Zawara, Laba, Tiodié		Baporo

### c. Perspectives

Communes	<i>Projet d'ouverture de FS</i>	<i>Projet d'implantation de FS</i>
<b>Tenado</b>	Bavila, Poun	
<b>Dassa</b>		Doh
<b>Pouni</b>		Edié, Elinga

### I.6.5. Carte district sanitaire de Sapouy



#### a. Information générale

Population 2010	Superficie (km <sup>2</sup> )	Nbre de communes	Nombre de FS	RMAT	Pop à 0-4 km (en %)	Pop à 5-9 km (en %)	Pop à 10 km (en %)
199 934	5 291	06	18	10	42	27	31

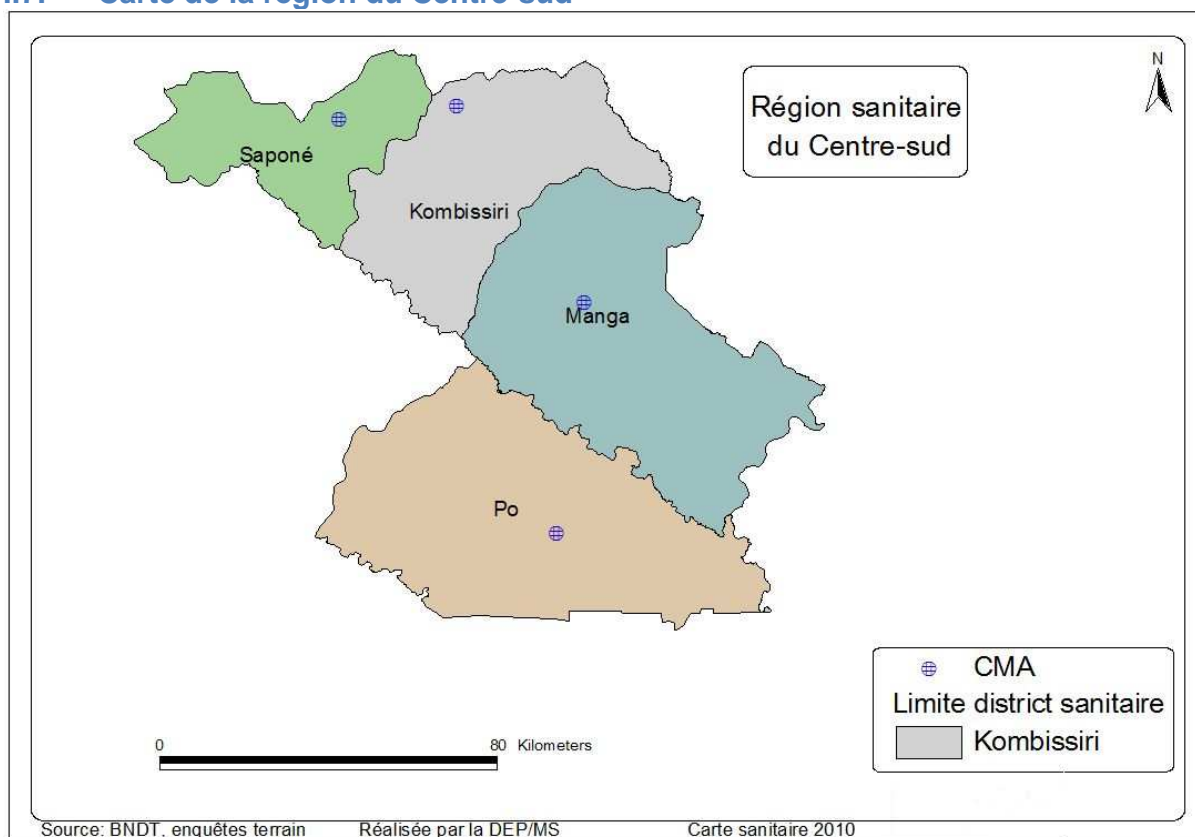
#### b. Liste des formations sanitaires par commune

Commune	Formations sanitaires					
	CHR	CMA	CM	CSPS	Disp. Isolés	Mat. Isolées
<b>Bakata</b>				Bakata, Kinkirsgogo, Basnére		
<b>Bougnounou</b>				Bougnounou, Sala, Sapo		
<b>Cassou</b>				Cassou, Kassolo-Thiabona, Ouayou, Névri, Sourou		
<b>Dalo</b>				Dalo		
<b>Gao</b>				Gao, Mao-Nassira		
<b>Sapouy</b>				Bawiga, Gallo, Tiaré		

### c. Perspectives

<b>Communes</b>	<b>Projet d'ouverture de FS</b>	<b>Projet d'implantation de FS</b>
<b>Dalo</b>		Bazilakoa
<b>Bougnounou</b>		
<b>Bakata</b>	Biyéné, Tayalo	
<b>Sapouy</b>	Diallo, Nébrou	Poun, Tiaben-kasso

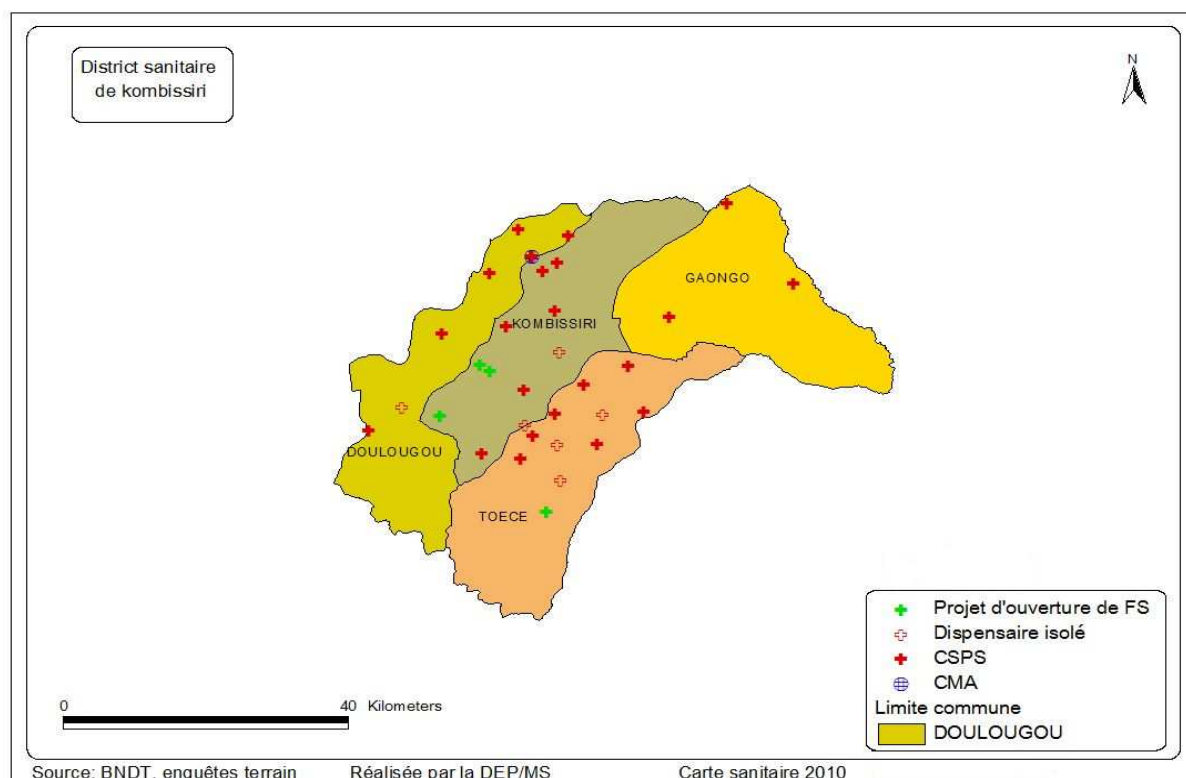
## I.7. Carte de la région du Centre-sud



### Liste des CHR, CMA et CM par district sanitaire

DS	CHR	CMA	CM
Kombissiri		Kombissiri	
Manga		Manga	
Pô		Pô	
Saponé		Saponé	

### I.7.1. Carte du district sanitaire de Kombissiri



#### a. Information générale

Population 2010	Superficie (km <sup>2</sup> )	Nombre de communes	Nombre de FS	RMAT	Pop à 0-4 km (en %)	Pop à 5-9 km (en %)	Pop à 10 km (en %)
165 644	2 435	4	28	5,36	50,15	29,17	20,68

#### b. Liste des formations sanitaires par commune

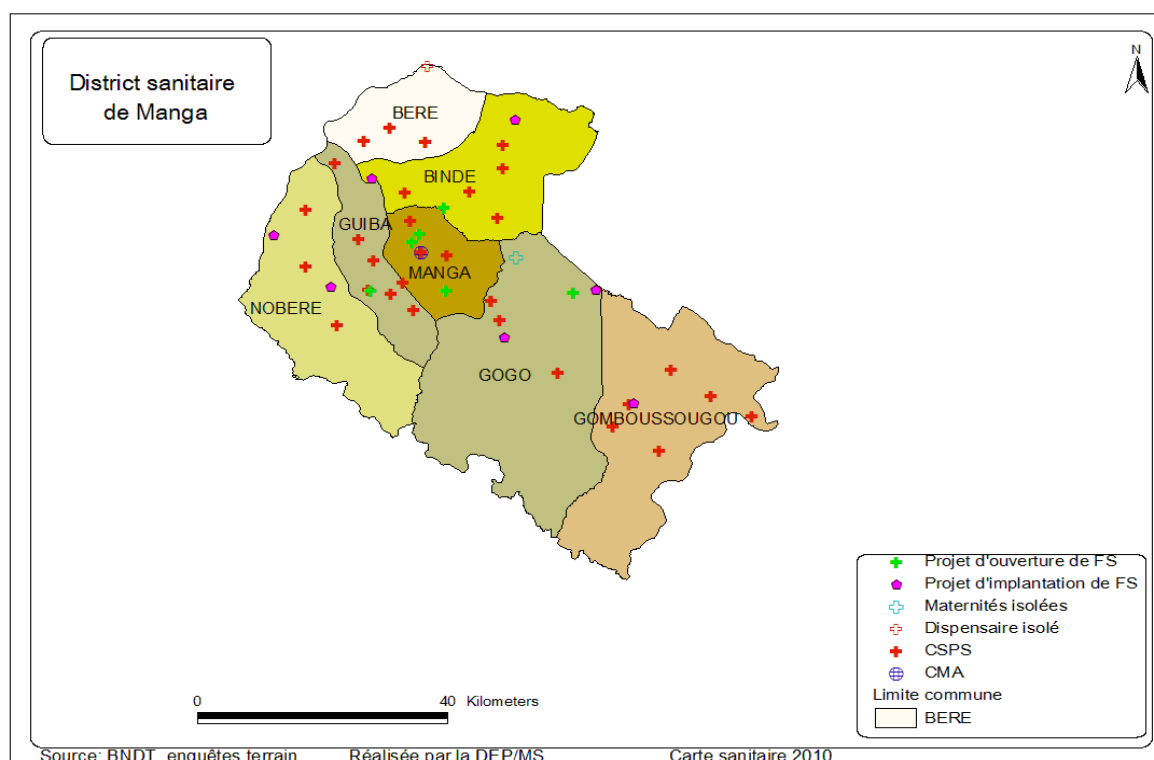
Commune	Formations sanitaires					
	CHR	CMA	CM	CSPS	Disp. Isolés	Mat. Isolées
<b>Kombissiri</b>		Kombissiri		Urbain, 1er échelon, Nagnimi, Tampinko, Monomtenga, Tuili, Guirgho, Kalwiga		
<b>Doulougou</b>				Doulougou, Gana, Rakaye	Guidissi	
<b>Toécé</b>				Toécé, Dagouma, Bonsirima, Zanghogo, Tanghin, Toudou, Nagnesna,	Masgho, Timboué, Niongho, yargho, Zormogdin	
<b>Gaongo</b>				Gaongo, Nafbanka, Wardogo		



### c. Perspectives

Communes	Projet d'ouverture de FS	Projet d'implantation de FS
<b>Kombissiri</b>	Beodgo-silmissi, Konlobwamdé, Nangouma	
<b>Toece</b>	Lilbouré	

### I.7.2. Carte du district sanitaire de Manga



#### a. Information générale

Population 2010	Superficie (km <sup>2</sup> )	Nbre de communes	Nombre de FS	RMAT	Pop à 0-4 km (en %)	Pop à 5-9 km (en %)	Pop à 10 km (en %)
271 132	3 453	7	34	5,77	57,81	30,22	11,97

#### b. Liste des formations sanitaires par commune

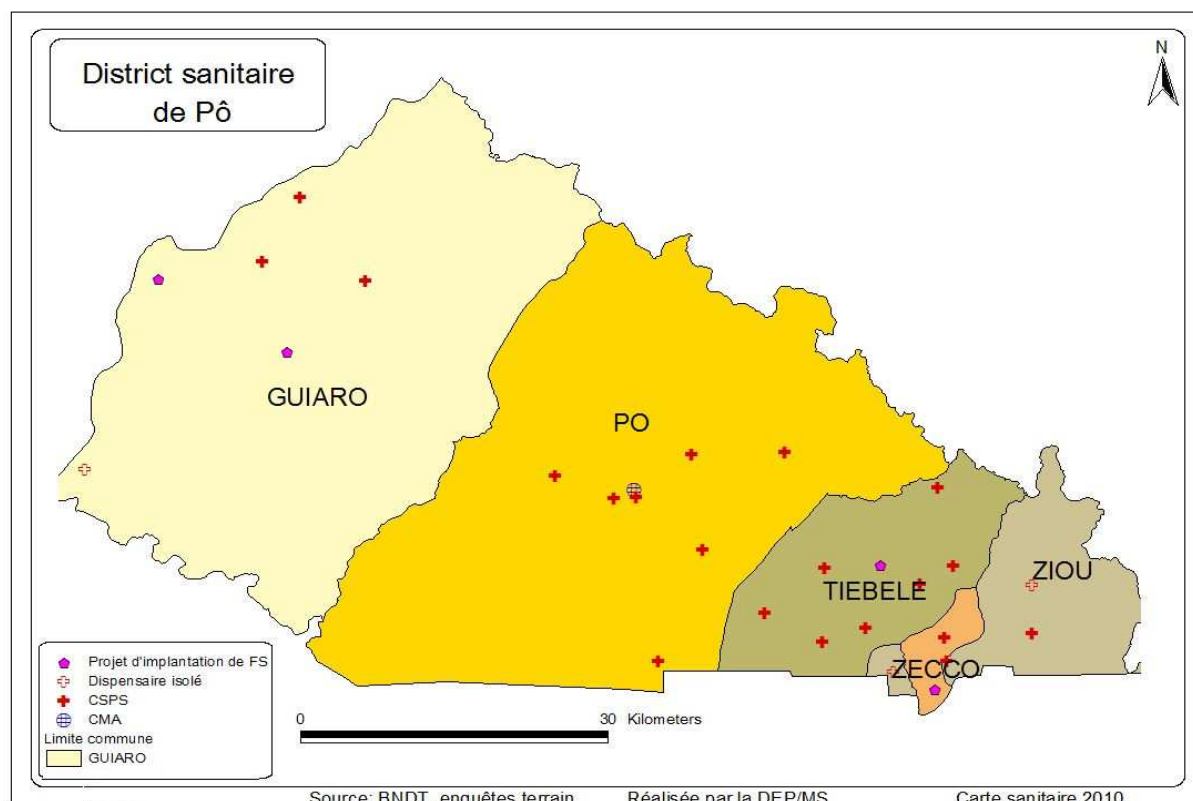
Commune	Formations sanitaires					
	CHR	CMA	CM	CSPS	Disp. Isolés	Mat. Isolées
<b>Manga</b>		Manga		Basgana, Zaptenga, Zigla, Urbain		
<b>Guiba</b>				Guiba, Bilbalogho, Boura, Sougou, Guere, Wetinga		
<b>Nobere</b>				Nobere, Nobili, Seloghin,		

Commune	Formations sanitaires					
	CHR	CMA	CM	CSPS	Disp. Isolés	Mat. Isolées
<b>Binde</b>				Binde, Kaibo Nord, Kaibo Centre, Kaibo Sud, Sinikere		
<b>Bere</b>				Bere, Sidtenga, Sondre,	Manzoara	
<b>Gombousgou</b>				Dassanga, Dirze, Fougou, Gomboussougou, Mediga, Zourmakita		
<b>Gogo</b>				Gogo, Kondre, Samtenga, Thiougou		Manga Est

### c. Perspectives

Communes	<i>Projet d'ouverture de FS</i>	<i>Projet d'implantation de FS</i>
<b>Béré</b>		Boulghin
<b>Bindé</b>	Kazanga	Sondré-Est
<b>Gogo</b>	Kopelin	Nagrigré, Zaptenga II
<b>Gomboussougou</b>		Gomboussougou-secteur 3
<b>Nobéré</b>		gougrissincé, Pissi
<b>Guiba</b>	Dissomey	
<b>Manga</b>	Sakulga, Koulpeloguin, Secteur 3 Manga-urbain	

### I.7.3. Carte district sanitaire de Po



#### a. Information générale

Population 2010	Superficie (km <sup>2</sup> )	Nombre de communes	Nombre de FS	RMAT	Pop à 0-4 km (en %)	Pop à 5-9 km (en %)	Pop à 10 km (en %)
174 748	3 862	5	24	7,31	58,1	33,69	11,08

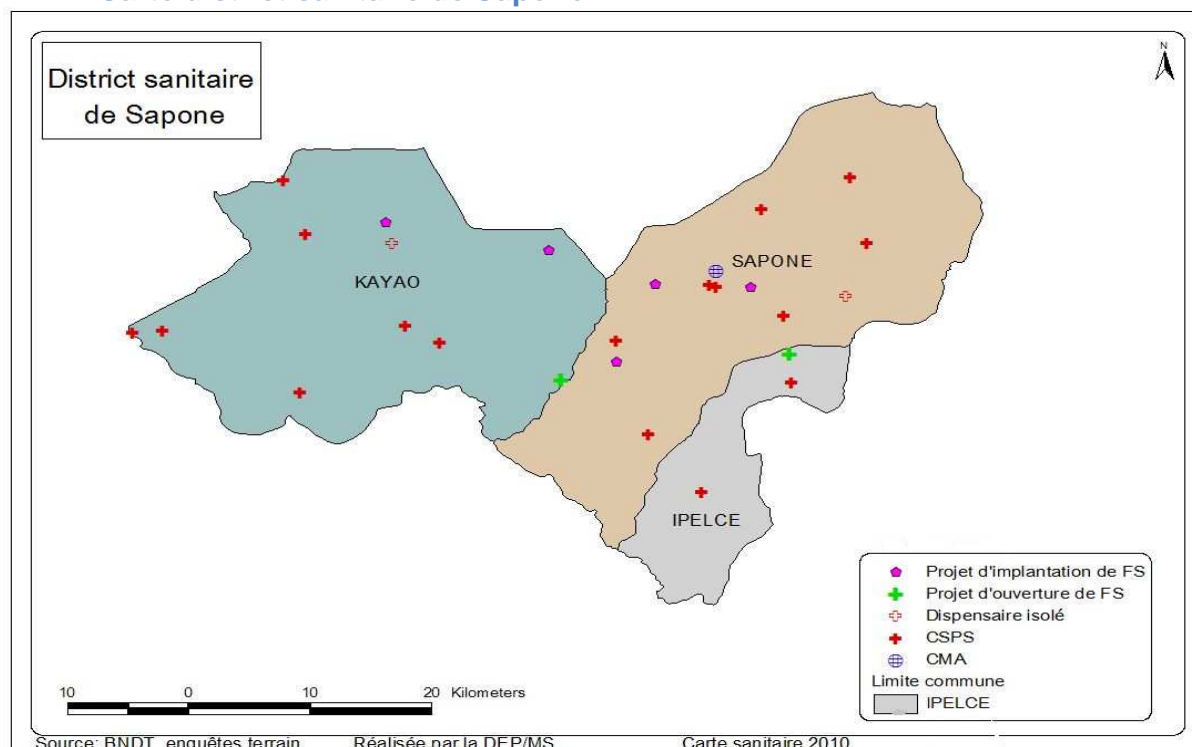
#### b. Liste des formations sanitaires par commune

Commune	Formations sanitaires					
	CHR	CMA	CM	CSPS	Disp. Isolés	Mat. Isolées
Po		Po		Urbain, 1 <sup>er</sup> échelon, Pounkouyan, Kampala, Songo, Dakola, Tiakané		
Guiaro				Boala, Guiaro, Koro	Sia	
Tiebélé				Tiebélé, Guenon, Idénia-Tanga, Kaya, Boungou, Tangassogo, AVV		
Ziou				Guelwongo, Ziou	Bonga, Toungou	
Zecco				Zecco		

### c. Perspectives

Communes	Projet d'ouverture de FS	Projet d'implantation de FS
Gniaro		Koumbili, Poré
Tiébébé		Lô-moulnia
Zecco		Songo

#### I.7.4. Carte district sanitaire de Saponé



#### a. Information générale

Population 2010	Superficie (km <sup>2</sup> )	Nombre de communes	Nombre de FS	RMAT	Pop à 0-4 km (en %)	Pop à 5-9 km (en %)	Pop à 10 km (en %)
91 834	1 700	3	19	5,64	49,15	34,41	13,42

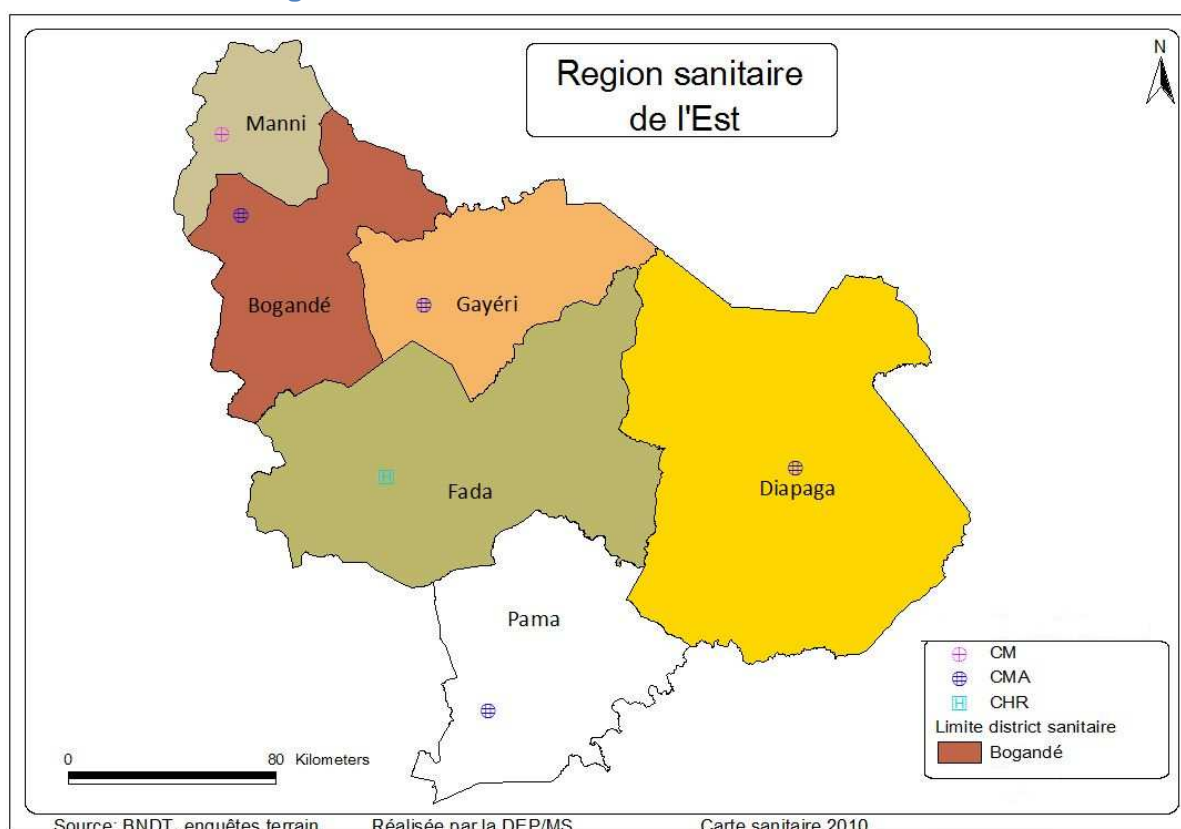
#### b. Liste des formations sanitaires par commune

Commune	Formations sanitaires					
	CHR	CMA	CM	CSPS	Disp. Isolés	Mat. Isolées
Saponé		Saponé		Urbain, Kougpaka, Saponé Marché, Kalghin, Pissi, Kounda, Targho	Balonghin	
Kayao				Kayao, Goumsin, Yalou-Gouroungou, Kossilci, Doundouni, Ilyala, Tim-Tim,	Sancé	
Ipélcé				Ipélcé, Sambin		

### c. Perspectives

Communes	Projet d'ouverture de FS	Projet d'implantation de FS
<b>Kayao</b>	Laado	Kossoghin, Koukoulou
<b>Ipelce</b>	Guisma	
<b>Saponé</b>		Koagma, kuizili, Nionsna

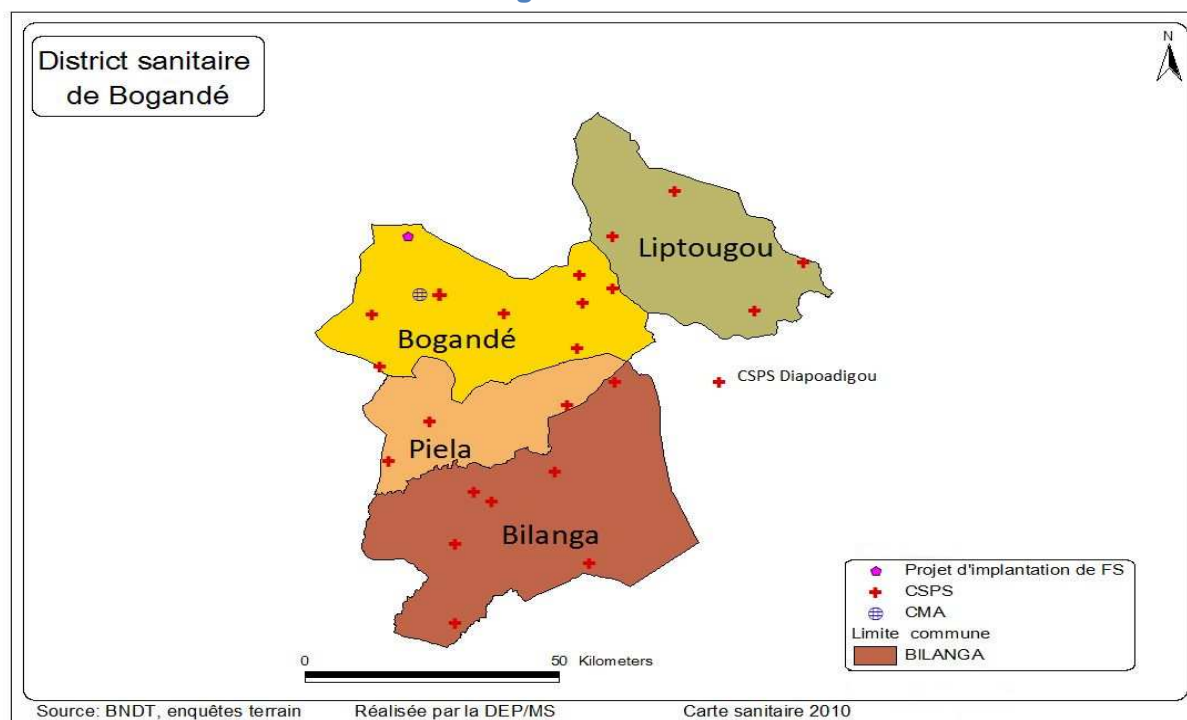
### I.8. Carte de la région sanitaire de l'Est



### Liste des CHR, CMA et CM par district sanitaire

DS	CHR	CMA	CM
Bogande		Bogande	
Diapaga		Diapaga	
Fada	Fada		
Gayeri		Gayeri	
Manni			Manni
Pama		Pama	

### I.8.1. Carte district sanitaire de Bogande



#### a. Information générale

Population 2010	Superficie (km <sup>2</sup> )	Nombre de communes	Nombre de FS	RMAT	Pop à 0-4 km (en %)	Pop à 5-9 km (en %)	Pop à 10 km (en %)
306 661	5 790	4	24	9,2 km	36,72	22,19	41,09

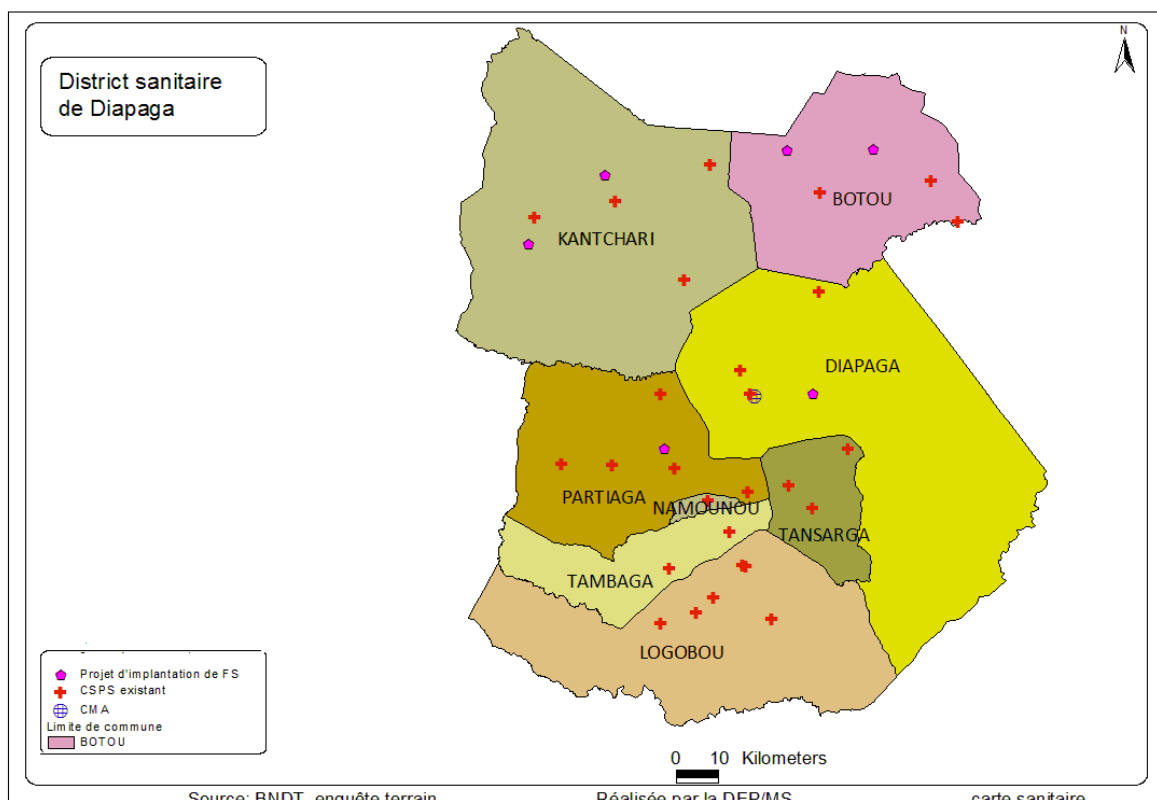
#### b. Liste des formations sanitaires par commune

Commune	Formations sanitaires					
	CHR	CMA	CM	CSPS	Disp. Isolés	Mat. Isolées
<b>Bogande</b>		Bogande		Badori, Kierguin, Waalin, Leoura, Samou, Kossougdou, Gnongbondeni		
<b>Bilanga</b>				Tobou, Dipienga, Botou, Bilanga, Bilanga-yanga, Moaka, Pantaloana, Diapoadigou		
<b>Liptougou</b>				Liptougou, Kodjena, Bonseiga, Dinalaye		
<b>Piela</b>				Piela, Tangaye, Diabatou, Margou		

#### c. Perspectives

Communes	Projet d'ouverture de FS	Projet d'implantation de FS
<b>Bogandé</b>		Nindangou

## I.8.2. Carte district sanitaire de Diapaga



### a. Information générale

Population 2010	Superficie (km <sup>2</sup> )	Nombre de communes	Nombre de FS	RMAT	Pop à 0-4 km (en %)	Pop à 5-9 km (en %)	Pop à 10 km (en %)
388 163	14 846	8	28	13,5km	26,88	27,63	45,48

### b. Liste des formations sanitaires par commune

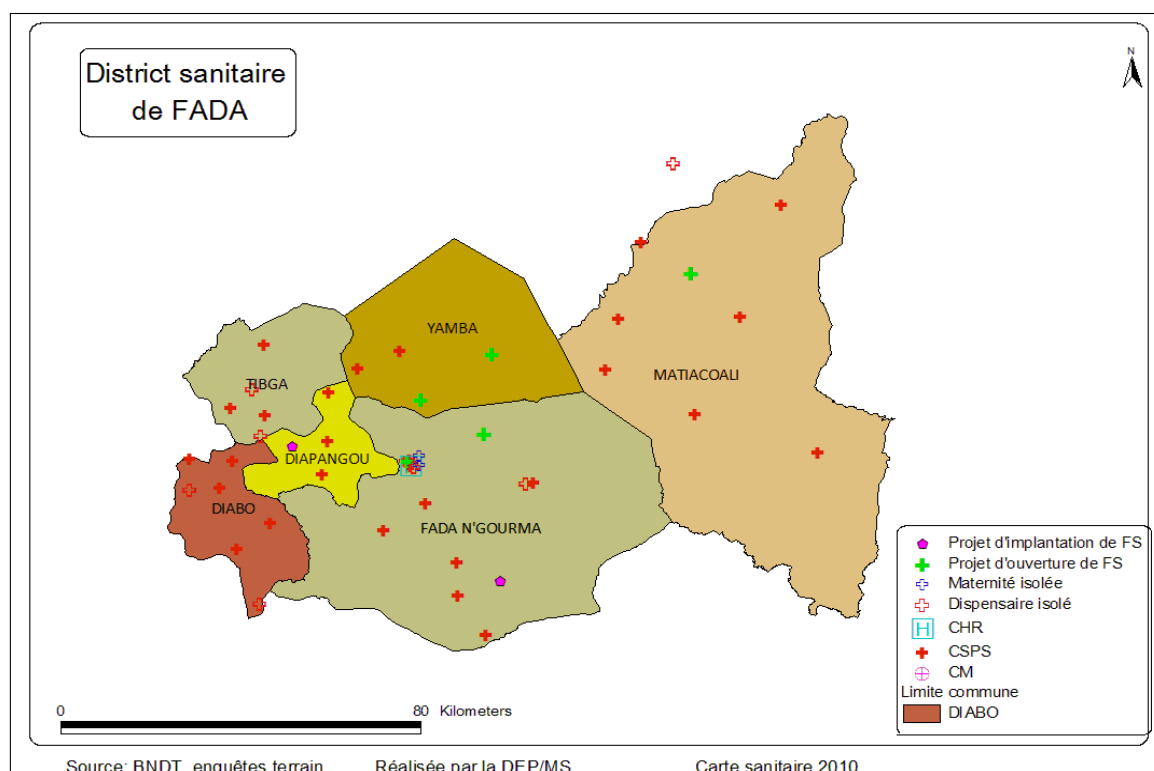
Commune	Formations sanitaires					
	CHR	CMA	CM	CSPS	Disp. Isolés	Mat. Isolées
<b>Botou</b>				Botou, Kogoli de Botou, Diagoargou		
<b>Kantchari</b>				Boudieri, Kantchari, Sambalgou, Sampieri		
<b>Diapaga</b>		Diapaga		Diapaga, Tapoa barrage, Tapoa djerma		
<b>Logobou</b>				Logobou, Mahadaga, Mahadaga privé, Morideni, Moabou, Nagaré		
<b>Tansarga</b>				Kaabougou, Kotchari, Tansarga		

Commune	Formations sanitaires					
	CHR	CMA	CM	CSPS	Disp. Isolés	Mat. Isolées
Namounou				Namounou		
Tambaga				Kogoli, Tambaga, Yirini		
Partiaga				Partiaga, Dahangou, Tatiangou, Kalbouli		

### c. Perspectives

Communes	Projet d'ouverture de FS	Projet d'implantation de FS
Botou		Pori, Fantou
Kantchari		Boulmontchangou, Sakouani
Partiaga		Nadiabonli
Diapaga		Mangou

### I.8.3. Carte du district sanitaire de Fada



### a. Information générale

Population 2010	Superficie (km <sup>2</sup> )	Nombre de communes	Nombre de FS	RMAT	Pop à 0-4 km (en %)	Pop à 5-9 km (en %)	Pop à 10 km (en %)
343 942	11 212	7	38	9,2km	34,93	24,02	41,05



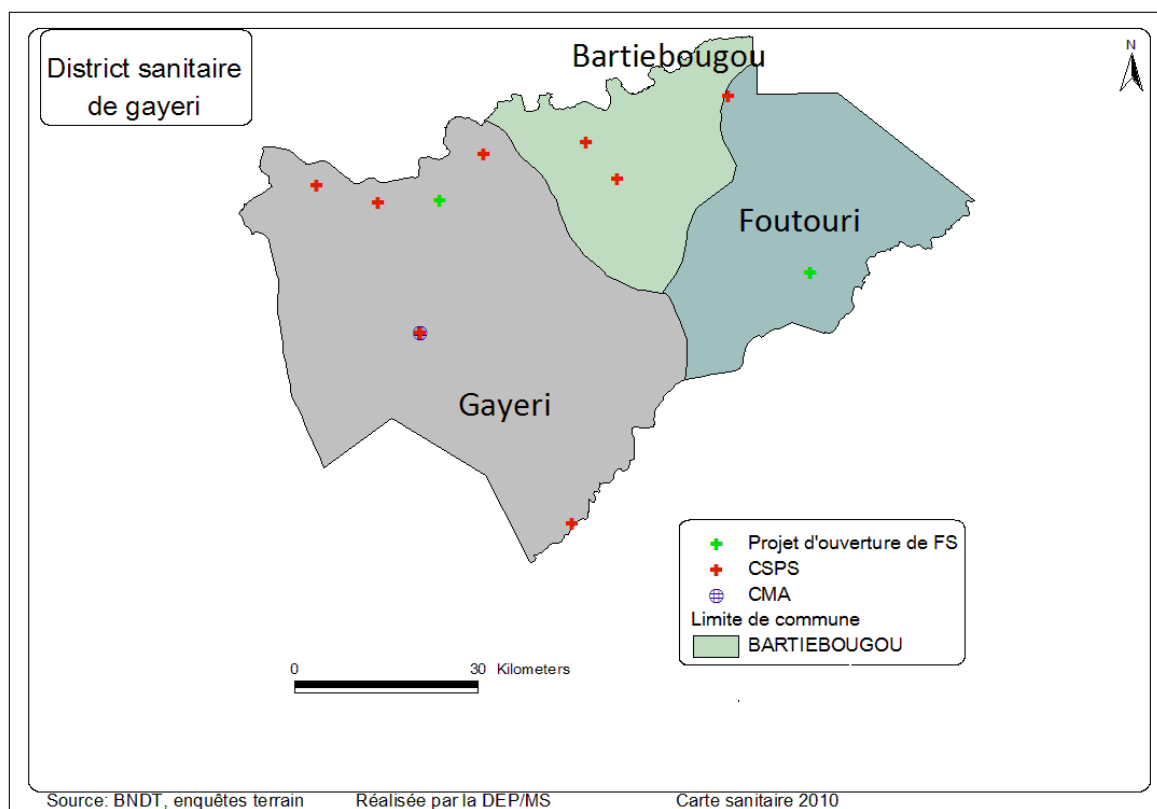
**b. Liste des formations sanitaires par commune**

Commune	Formations sanitaires					
	CHR	CMA	CM	CSPS	Disp. Isolés	Mat. Isolées
<b>Fada-N'Gourma</b>	Fada			Namoungou, Urbain2-Fada, Kaoré, Nagré, Natiaboani, Secteur 7, Tanwalbougou, Tanbiga, Urbain1-Fada	CFC de Namoungou, CS Communautaire	Secteur 11, Secteur 9
<b>Diapangou</b>				Balga, Diapangou, Louargou		
<b>Tibga</b>				Moodre, Tibga, Dianga	Bondioghin	
<b>Matiacoali</b>				Boulgou, Igori, Matiacoali, Nassougou, Ougarou, Tiassieri	Haou	
<b>Diabo</b>				Diabo, Koulpissy, Saatenga, Tangaye, Zonatenga	Combembogo, Lantaogo, Maoda	
<b>Yamba</b>				Nayouri, Yamba		

**c. Perspectives**

Communes	<i>Projet d'ouverture de FS</i>	<i>Projet d'implantation de FS</i>
<b>Yamba</b>	Kwadifagou, Pampanga	
<b>Diapangou</b>		Tilonti
<b>Fada N'Gourma</b>	Fada N'Gourma-Secteur 6, Momba	Boungou
<b>Matiacoali</b>	Nagnoudougou	

#### I.8.4. Carte du district sanitaire de Gayéri



##### a. Information générale

Population 2010	Superficie (km <sup>2</sup> )	Nombre de communes	Nombre de FS	RMAT	Pop à 0-4 km (en %)	Pop à 5-9 km (en %)	Pop à 10 km (en %)
91 454	5 125	3	9	13,5km	24,60	16,17	59,23

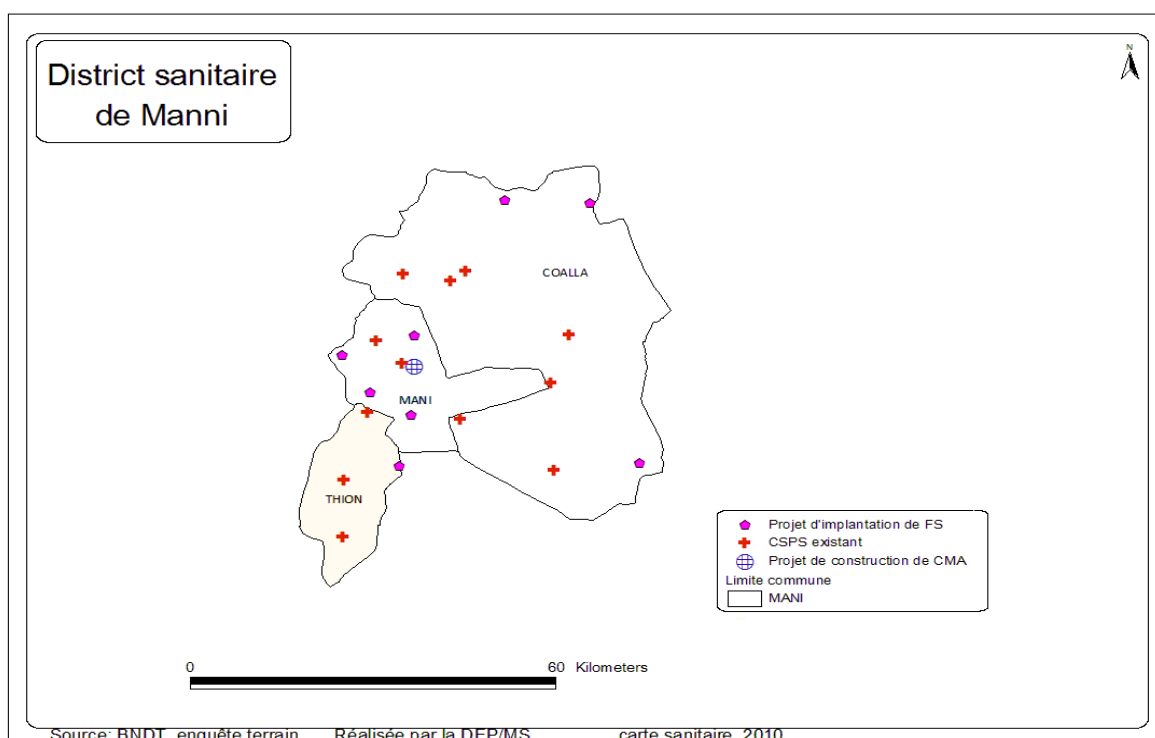
##### b. Liste des formations sanitaires par commune

Commune	Formations sanitaires					
	CHR	CMA	CM	CSPS	Disp. Isolés	Mat. Isolées
Gayeri		Gayeri		Niché de Gayeri, Bassieri, Gamboudeneni, Kourgou, Maldiabari		
Bartiebougou				Bartiebougou, Haaba		
Foutouri				Tankwarou		

##### c. Perspectives

Communes	Projet d'ouverture de FS	Projet d'implantation de FS
Gayeri	Djora	
Foutouri	Foutouri	

### I.8.5. Carte du district sanitaire de Manni



#### a. Information générale

Population 2010	Superficie (km <sup>2</sup> )	Nombre de communes	Nombre de FS	RMAT	Pop à 0-4 km (en %)	Pop à 5-9 km (en %)	Pop à 10 km (en %)
149 058	2 754	3	13	8,2km	34,85	26,13	34,01

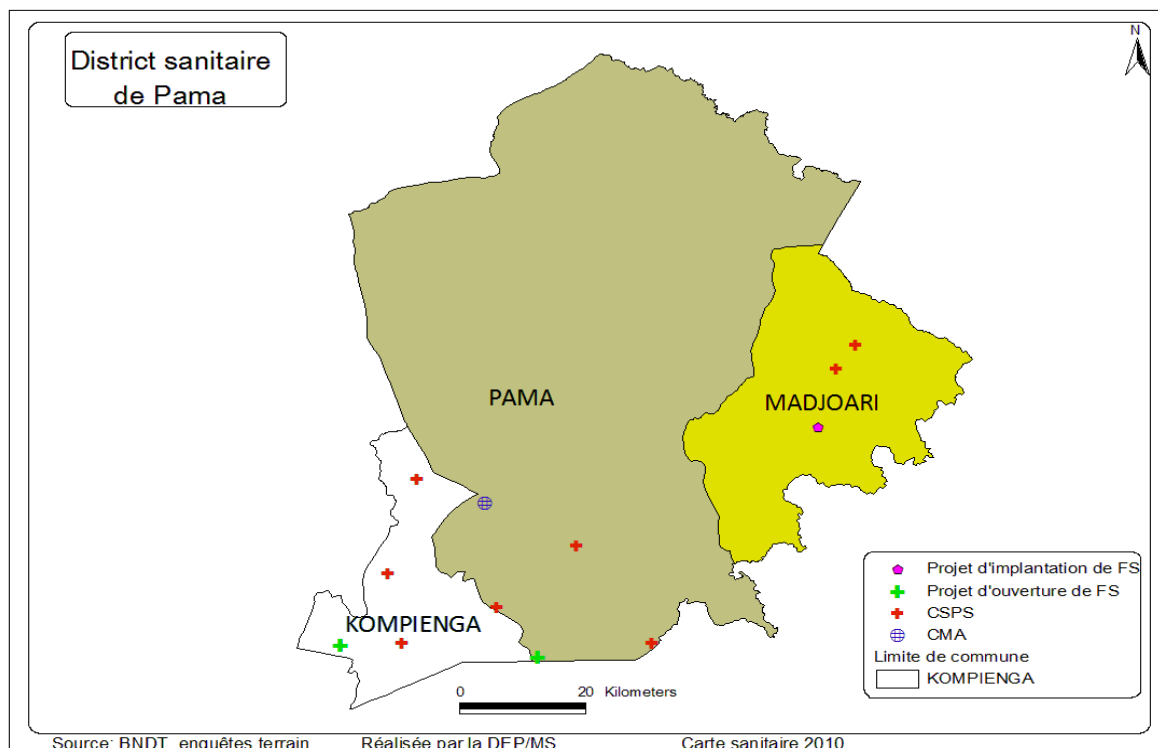
#### b. Liste des formations sanitaires par commune

Commune	Formations sanitaires					
	CHR	CMA	CM	CSPS	Disp. Isolés	Mat. Isolées
Manni			Manni	Niché de Manni, Bomboyenga, Bourgou, Dakiri, Koulfo, Mopienga		
Coalla				Coalla, Boukargou, Niéba, Soula		
Thion				Thion, Diaka		

#### c. Perspectives

Communes	Projet d'ouverture de FS	Projet d'implantation de FS
<b>Koalla</b>		Ganta, Diagourou
<b>Manni</b>		Boudangou, Boungou-natimsa, Nakouri, Manni (CMA), Obdaga, Siédougou,
<b>Thion</b>		Tipoli

### I.8.6. Carte district sanitaire de Pama



#### a. Information générale

Population 2010	Superficie (km <sup>2</sup> )	Nombre de communes	Nombre de FS	RMAT	Pop à 0-4 km (en %)	Pop à 5-9 km (en %)	Pop à 10 km (en %)
89 955	6 967	4	9	16,7km	65,89	11,59	22,52

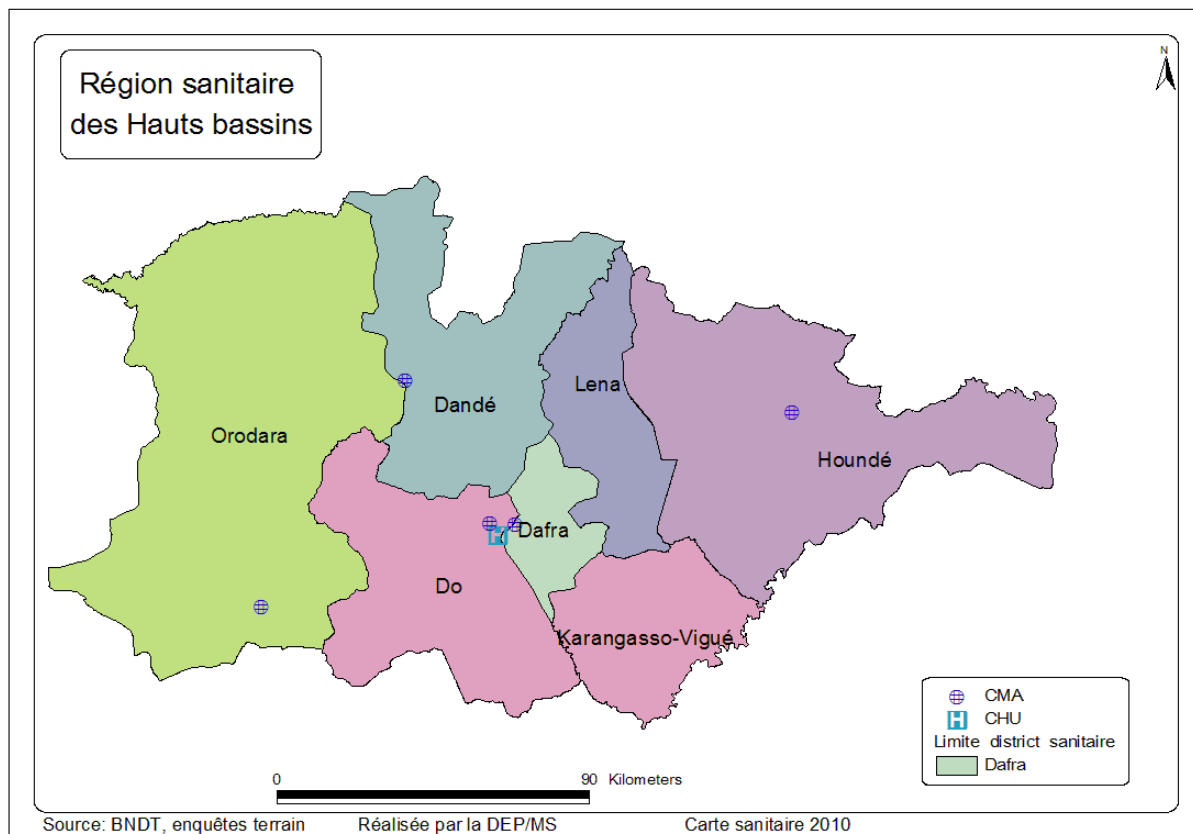
#### b. Liste des formations sanitaires par commune

Commune	Formations sanitaires					
	CHR	CMA	CM	CSPS	Disp. Isolés	Mat. Isolées
Pama		Pama		Kompienbiga, Tindangou-Nadiagou, Koalou		
Kompienga				Kompienga, Pognoa-Sankoado, Diabiga		
Madjoari				Madjoari, Tambarga		

#### c. Perspectives

Communes	Projet d'ouverture de FS	Projet d'implantation de FS
<i>Kompienga</i>	Toukoudga	
<i>Pama</i>	Toutourgou	
<i>Madjoari</i>		Namounyouri

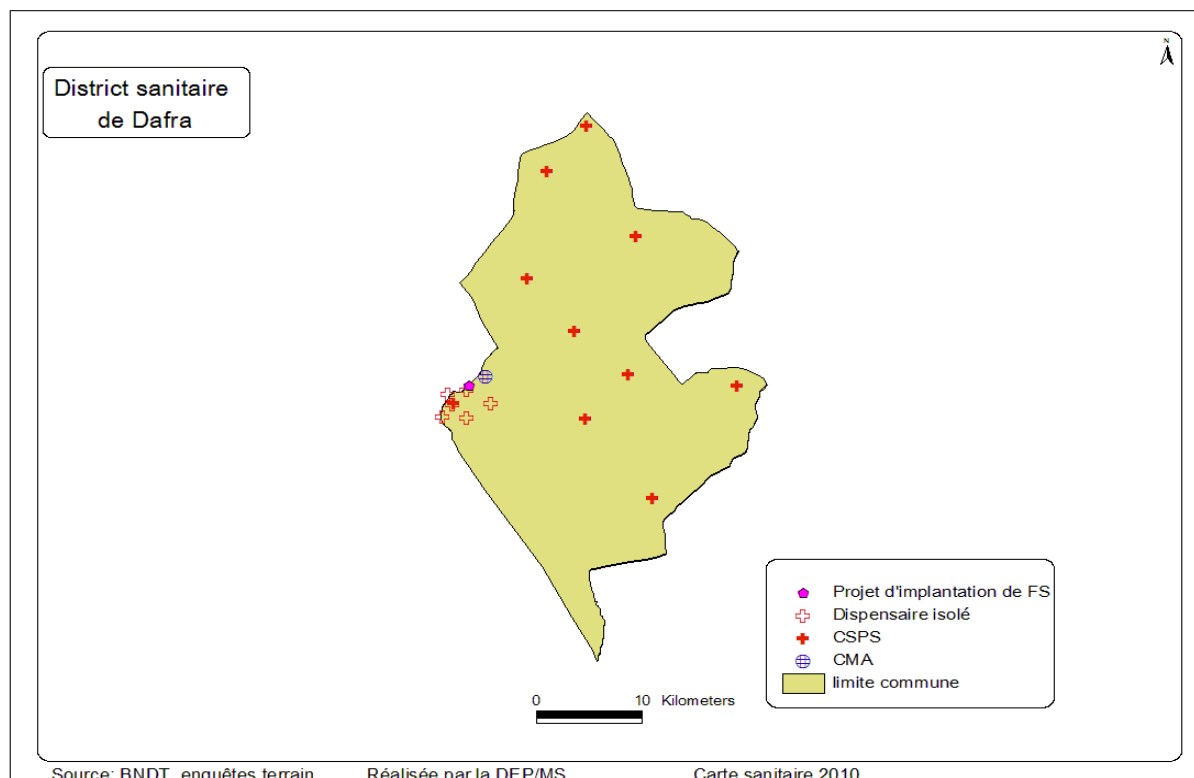
## I.9. Carte de la région des Hauts bassins



### Liste des CHU, CMA et CM par district sanitaire

DS	CHR	CMA	CM
Dafra		Dafra	
Dandé		Dandé	
Do	CHU Souro SANON	Do	
Houndé		Houndé	
Karangasso Vigué			
Léna			
Orodara		Orodara	

### I.9.1. Carte district sanitaire de Dafra



#### a. Information générale

Population 2010	Superficie (km <sup>2</sup> )	Nombre de communes	Nombre de FS	RMAT	Pop à 0-4 km (en %)	Pop à 5-9 km (en %)	Pop à 10 km (en %)
263 869	1 238	1	17	5,1	96,5	0,7	2,8

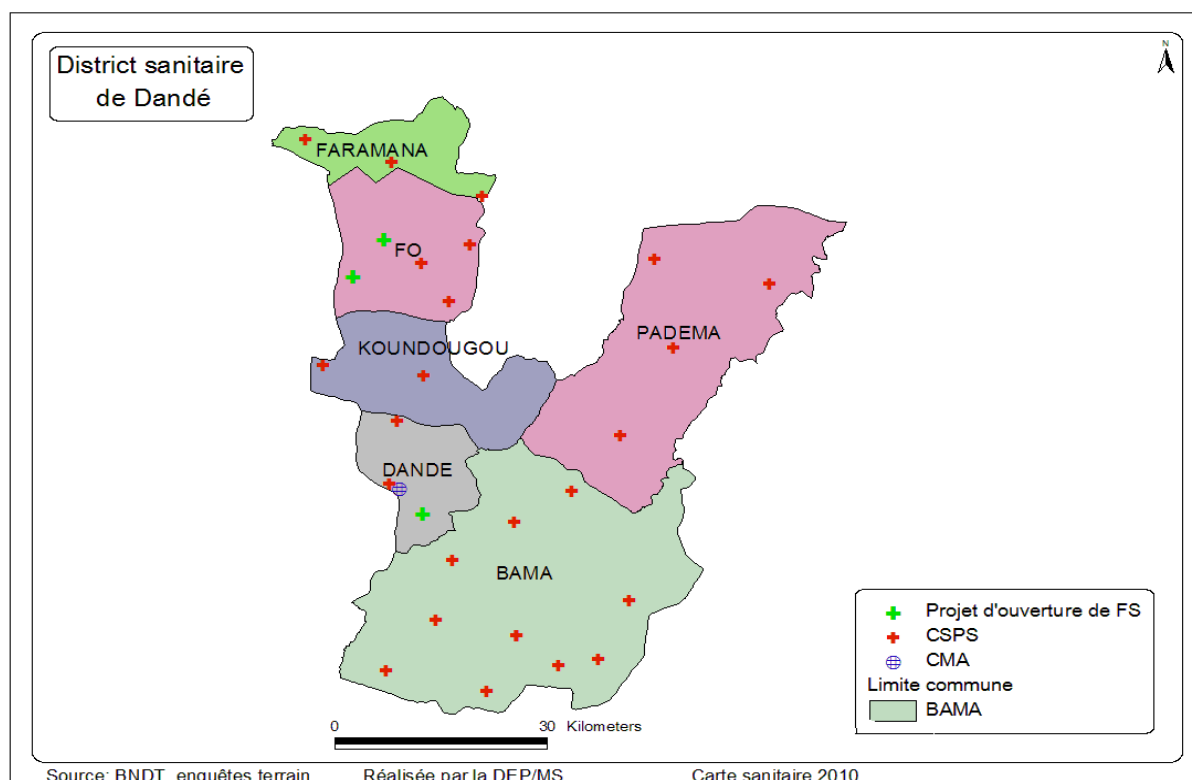
#### b. Liste des formations sanitaires par commune

Commune	Formations sanitaires				
	CMA	CM	CSPS	Disp. Isolés	Mat. Isolées
Dafra	Drafa		Guimbi	Ouézzin ville, Secteur 24, Secteur 25, Tounouma, Bolomakoté, Sarfalao	
Bobo			Baré, Kotédougou, Sogossagasso, Yéguéresso, Kouentou, Léguéma, Moukouma, Panamasso, Santidougou		

#### c. Perspectives

Communes	Projet d'ouverture de FS	Projet d'implantation de FS
Dafra		Secteur 14-Arrondissement de Dafra

## I.9.2. Carte district sanitaire de Dandé



### a. Information générale

Population 2010	Superficie (km <sup>2</sup> )	Nombre de communes	Nombre de FS	RMAT	Pop à 0-4 km (en %)	Pop à 5-9 km (en %)	Pop à 10 km (en %)
214 470	3 491	6	27	6,5	55,0	21,0	24,0

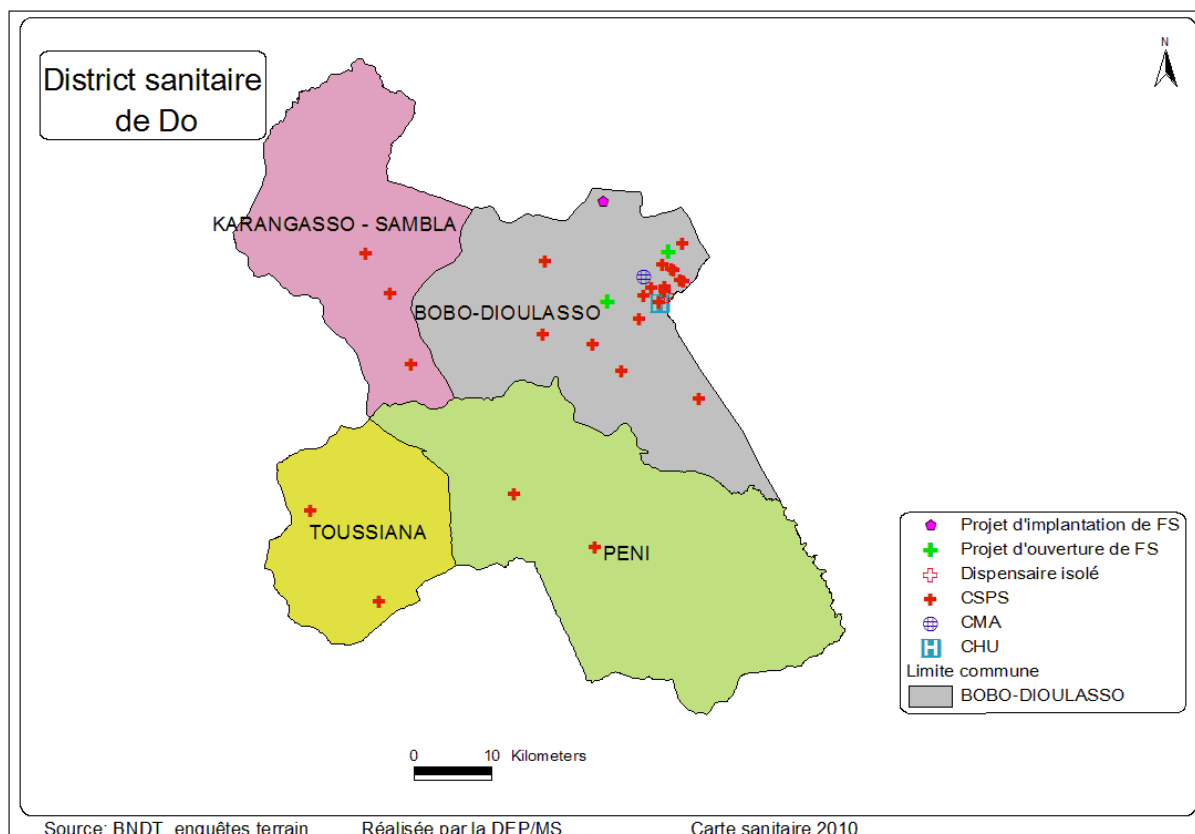
### b. Liste des formations sanitaires par commune

Commune	Formations sanitaires					
	CHR	CMA	CM	CSPS	Disp. Isolés	Mat. Isolées
<b>Bama</b>				Bama, Desso, Diarradougou, Samandéni, Sangouléma, Soungalodaga, sourkoudougou, Toukoro, Vallée du kou, Séguéré,		
<b>Dandé</b>				Dandé, Mangorotou		Tougankoura
<b>Faramana</b>				Faramana, Siankoro		
<b>Fo</b>				Fo, Kiébani, Bouboura, Kokoroba		
<b>Koundougou</b>				Koundougou, Korédéni,		
<b>Padema</b>				Padéma, Banwaly, Lahirasso, Kimini, Zangoma		

### c. Perspectives

Communes	Projet d'ouverture de FS	Projet d'implantation de FS
<b>Fo</b>	Dangounani, Kogoué	
<b>Dandé</b>	Lanfiera-koura	

### I.9.3. Carte district sanitaire de Do



### a. Information générale

Population 2010	Superficie (km <sup>2</sup> )	Nombre de communes	Nombre de FS	RMAT	Pop à 0-4 km (en %)	Pop à 5-9 km (en %)	Pop à 10 km (en %)
455 150	3 049	5	24	6,6	82,9	6,8	10,4

### b. Liste des formations sanitaires par commune

Commune	Formations sanitaires					
	CHU	CMA	CM	CSPS	Disp. Isolés	Mat. Isolées
<b>Do</b>	Souro SANON	Do		Colma, Dogona, Kiri, Hamdalaye, Farakan, Sakaby		
<b>konsa</b>				Accart Ville, Colsama, Lafiabougou, Sikasso-cira		

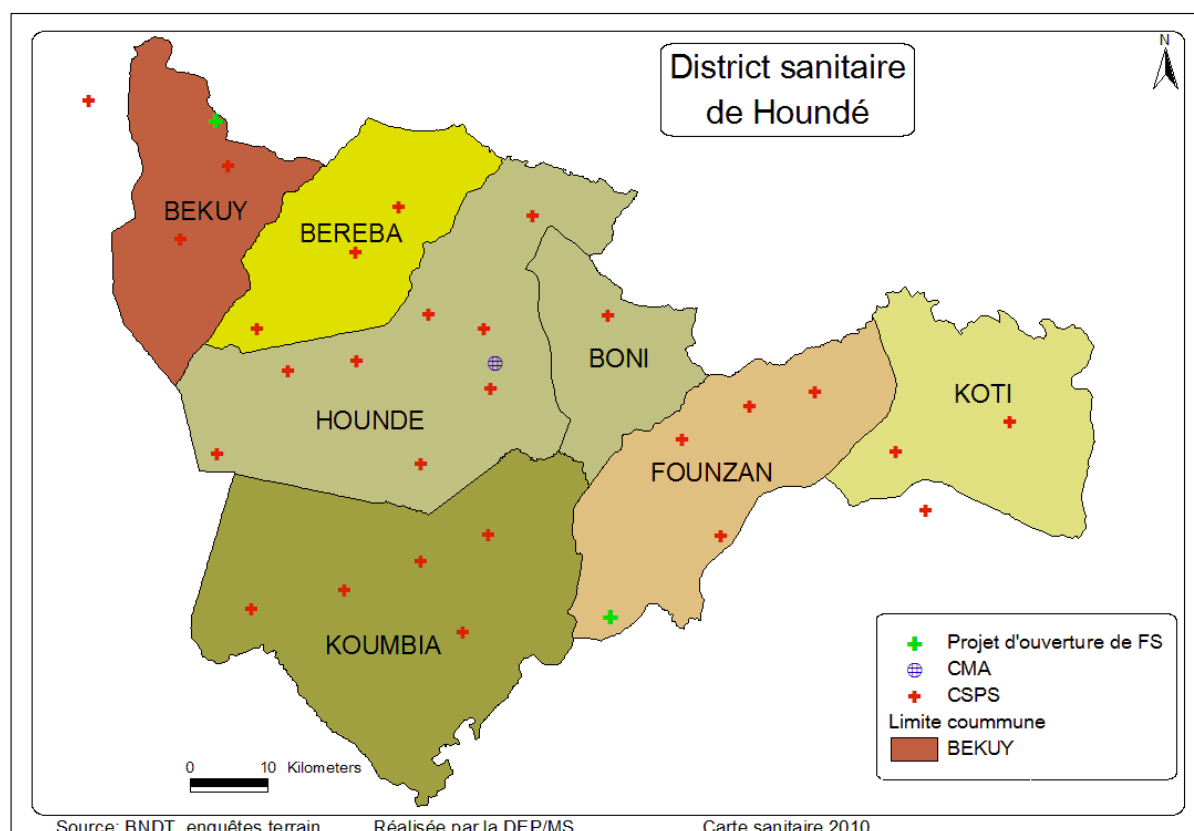


Commune	Formations sanitaires					
	CHU	CMA	CM	CSPS	Disp. Isolés	Mat. Isolées
Karankasso-sambla				Karankasso/Sambla, Bouendé, Tiara		
Peni				Péni, Gnafongon		
Toussiana				Toussiana, Tapoko		
Bobo				Kouakoualé, Koumi, Nasso, Matourkou, Logofourso		

### c. Perspectives

Communes	Projet d'ouverture de FS	Projet d'implantation de FS
Bobo Dioulasso	Belle ville, Colma 2	Oulonkoto

### I.9.4. Carte district sanitaire de Houndé



### a. Information générale

Population 2010	Superficie (km <sup>2</sup> )	Nombre de communes	Nombre de FS	RMAT	Pop à 0-4 km (en %)	Pop à 5-9 km (en %)	Pop à 10 km (en %)
9 411	5 622	7	28	8,1	59,7	18,8	21,5

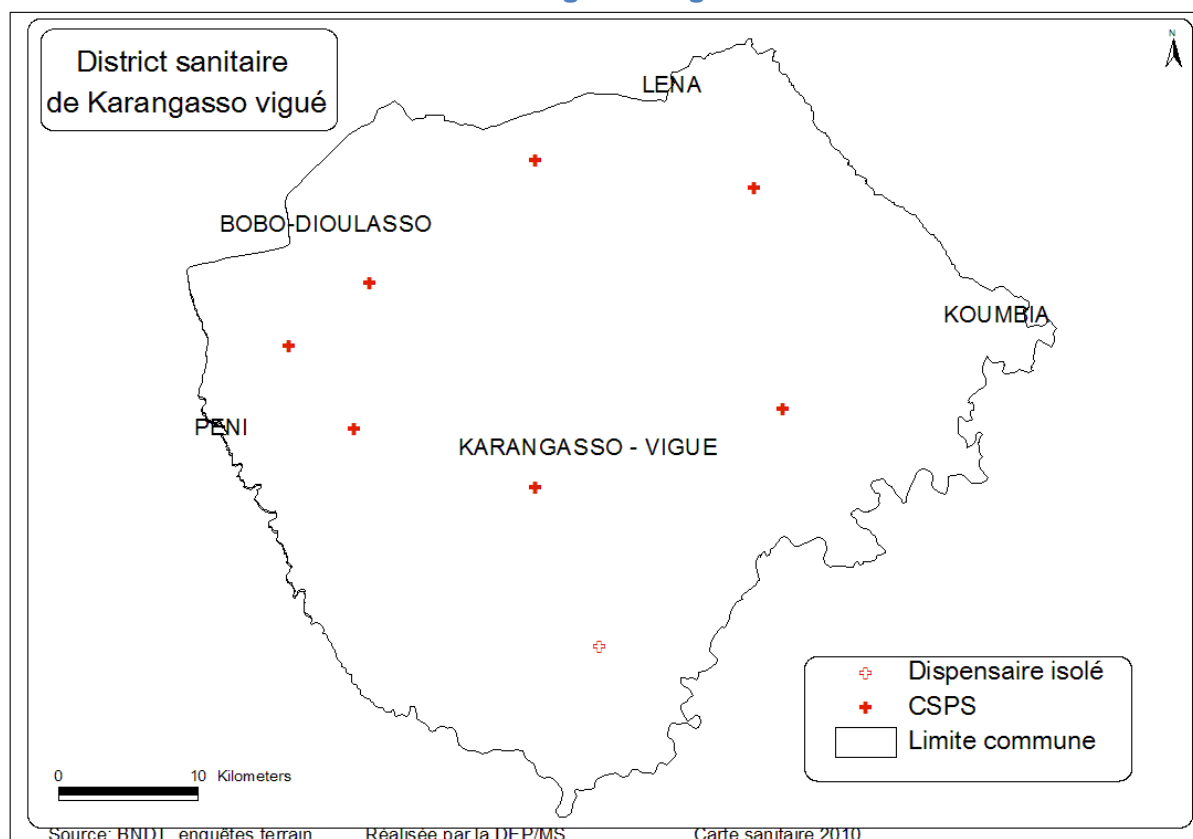
**b. Liste des formations sanitaires par commune**

Commune	Formations sanitaires				
	CMA	CM	CSPS	Disp. Isolés	Mat. Isolées
<b>Bekuy</b>			Bassé, Békuy, Sara		
<b>Bereba</b>			Béréba, Wakuy, Maro		
<b>Boni</b>			Boni		
<b>Founzan</b>			Founzan, Kouloho, Kovio, Nahi		
<b>Houndé</b>	Houndé		Boho-Kari, Bouahoun, Bouéré, Urbain, Dohoun, Karaba, Kari, Kiéré		
<b>Koti</b>			Fafo, Koti, Indini		
<b>Koumbia</b>			Dougoumato, Gombélé Dougou, Koumbia, Pê, Sébédougou		

**c. Perspectives**

Communes	<i>Projet d'ouverture de FS</i>	<i>Projet d'implantation de FS</i>
<b>Bekuy</b>	Tia	
<b>Founzan</b>	Didro	

### I.9.5. Carte district sanitaire de Karangasso Vigué



#### a. Information générale

Population 2010	Superficie (km <sup>2</sup> )	Nombre de communes	Nombre de FS	RMAT	Pop à 0-4 km (en %)	Pop à 5-9 km (en %)	Pop à 10 km (en %)
87 374	1 965	1	8	8,8	63,6	5,2	31,3

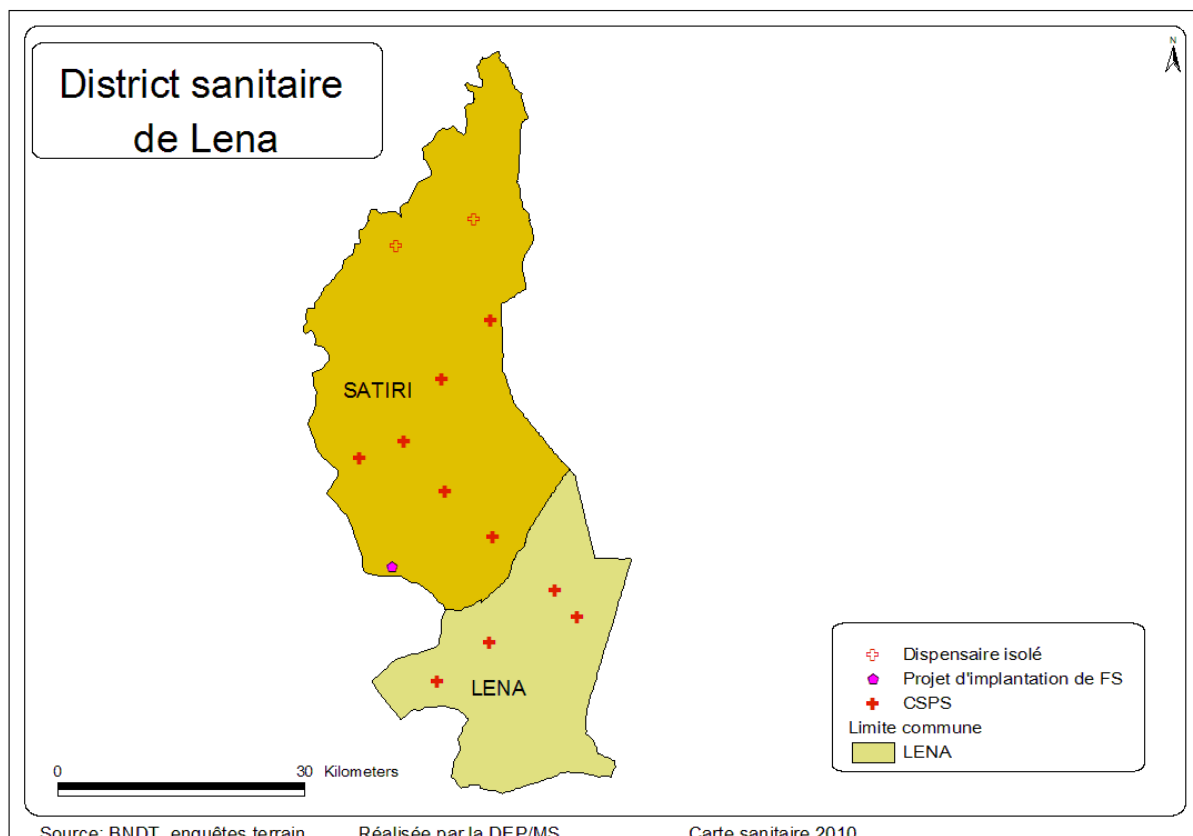
#### b. Liste des formations sanitaires par commune

Commune	Formations sanitaires					
	CHR	CMA	CM	CSPS	Disp. Isolés	Mat. Isolées
Karangasso vigué				Dan, Deguelin, Karangasso-Vigué, Soumousso, Poya, Wara, Yegueré	Diosso	

#### c. Perspectives

Type	Localités
<i>Projet d'ouverture de FS</i>	
<i>Projet d'implantation de FS</i>	

### I.9.6. Carte district sanitaire de Léna



#### a. Information générale

Population 2010	Superficie (km <sup>2</sup> )	Nombre de communes	Nombre de FS	RMAT	Pop à 0-4 km (en %)	Pop à 5-9 km (en %)	Pop à 10 km (en %)
58 501	1 804	2	13	6,9	61,0	20,2	18,8

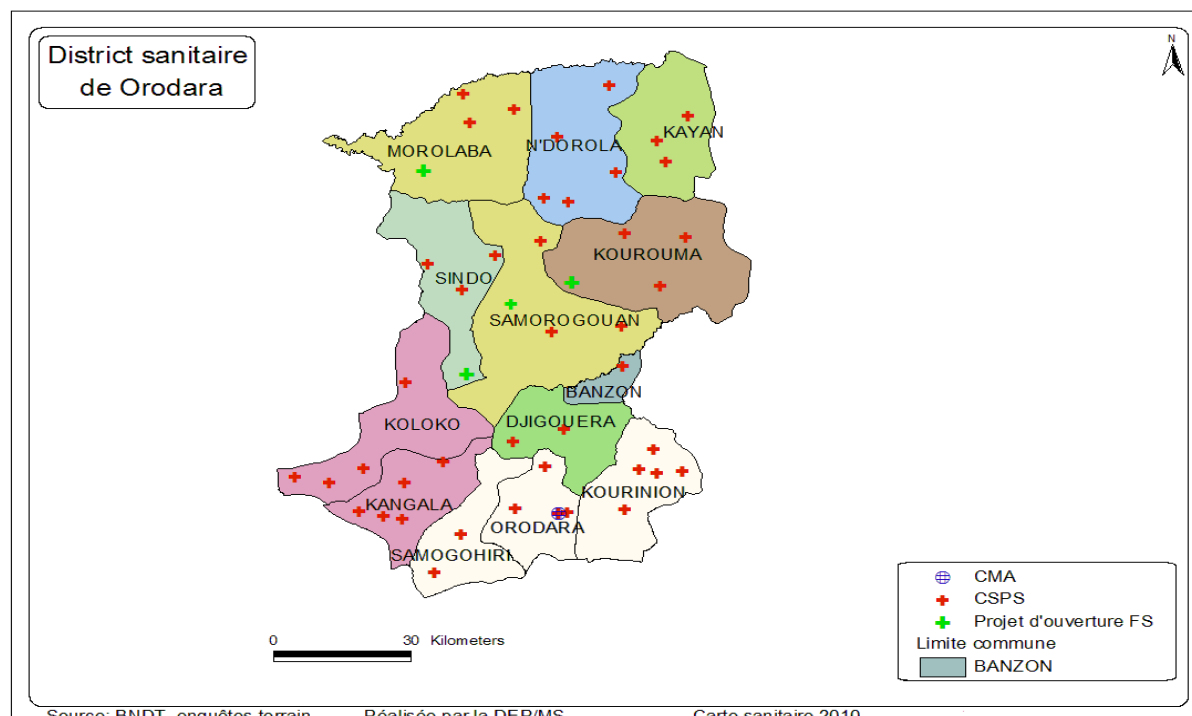
#### b. Liste des formations sanitaires par commune

Commune	Formations sanitaires				
	CMA	CM	CSPS	Disp. Isolés	Mat. Isolées
Lena			Lena, Bah, Kofila, Kouekouesso		
Satiri			Satiri, Kadonba, Dorossiamasso, Balla Fina, Sissa, Tiarako	Bossora, Wérou	

#### c. Perspectives

Communes	Projet d'ouverture de FS	Projet d'implantation de FS
Satiri		Sala

### I.9.7. Carte district sanitaire de Orodara



#### a. Information générale

Population 2010	Superficie (km <sup>2</sup> )	Nombre de communes	Nombre de FS	RMAT	Pop à 0-4 km (en %)	Pop à 5-9 km (en %)	Pop à 10 km (en %)
323 461	8 404	13	44	7,8	52,0	18,0	30,0

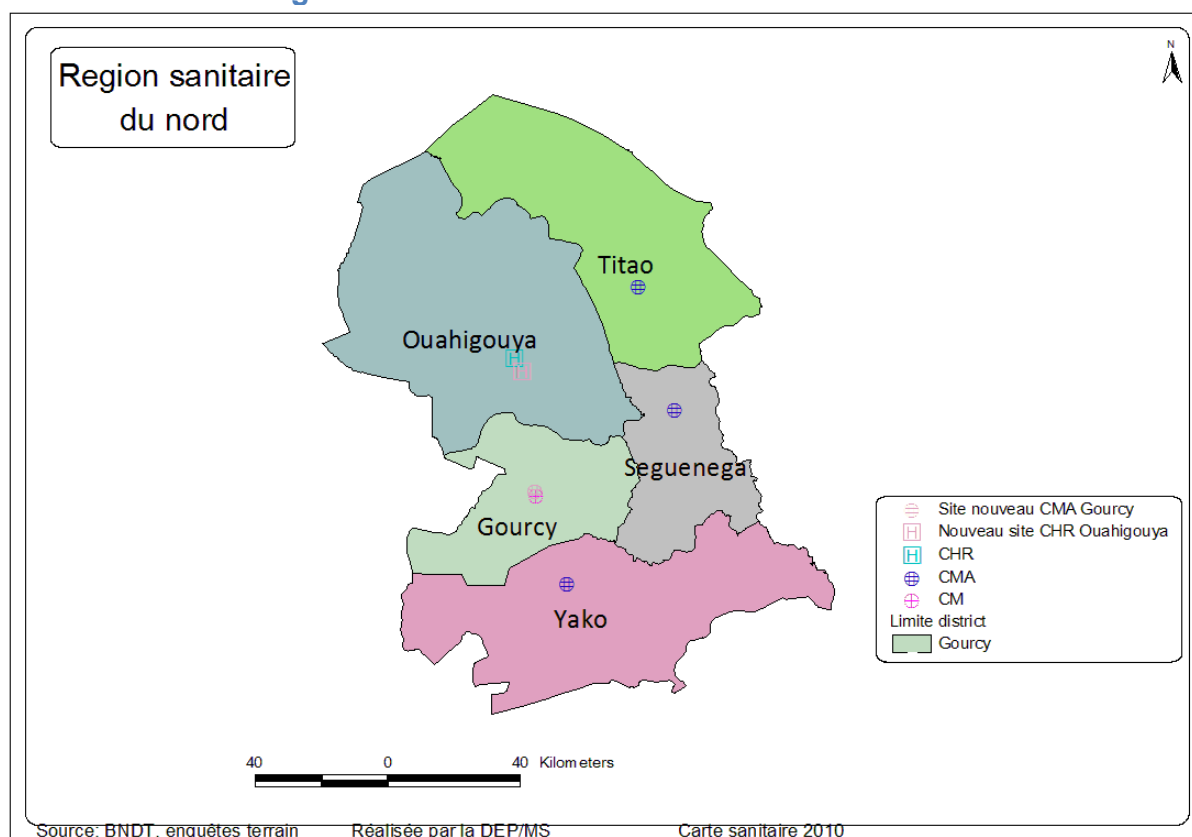
#### b. Liste des formations sanitaires par commune

Commune	Formations sanitaires				
	CMA	CM	CSPS	Disp. Isolés	Mat. Isolées
Orodara			Urbain, central, Dieri, Tin		
Banzon			Banzon		
Djigouera			Djigouera, Sérékeni		
Kangala			Kangala, Kotoura, Mahon, Ouolonkoto, Sayaga		
Kayan			Djonkélé, Kayan, Tigan		
Koloko			Koloko, Sifarasso, Sokoroni, Zitonosso		
Kourinion			Badara, Banflagoué, Guéna, Kourinion, Sidi		
Kourouma			Fara, Kokoro, Kourouma		
Morolaba			Morolaba, Niamberla, N'Gorguerla		
N'Dorola			Bangasso, Fadona, Famberla, N'Dorola, Silorola		
Samogohiri			Samogohiri, Sokouraba		
Samorogouan			Samorogouan, Kongolikoro, Sikorla		
Sindo			Sindo, Bléni, N'Gorlani		

### c. Perspectives

Communes	Projet d'ouverture de FS	Projet d'implantation de FS
<b>Samorogouan</b>	Karna	
<b>Morolaba</b>	Temetemesso	
<b>Kourouma</b>	Foulasso	
<b>Sindo</b>	Soungalobougou	

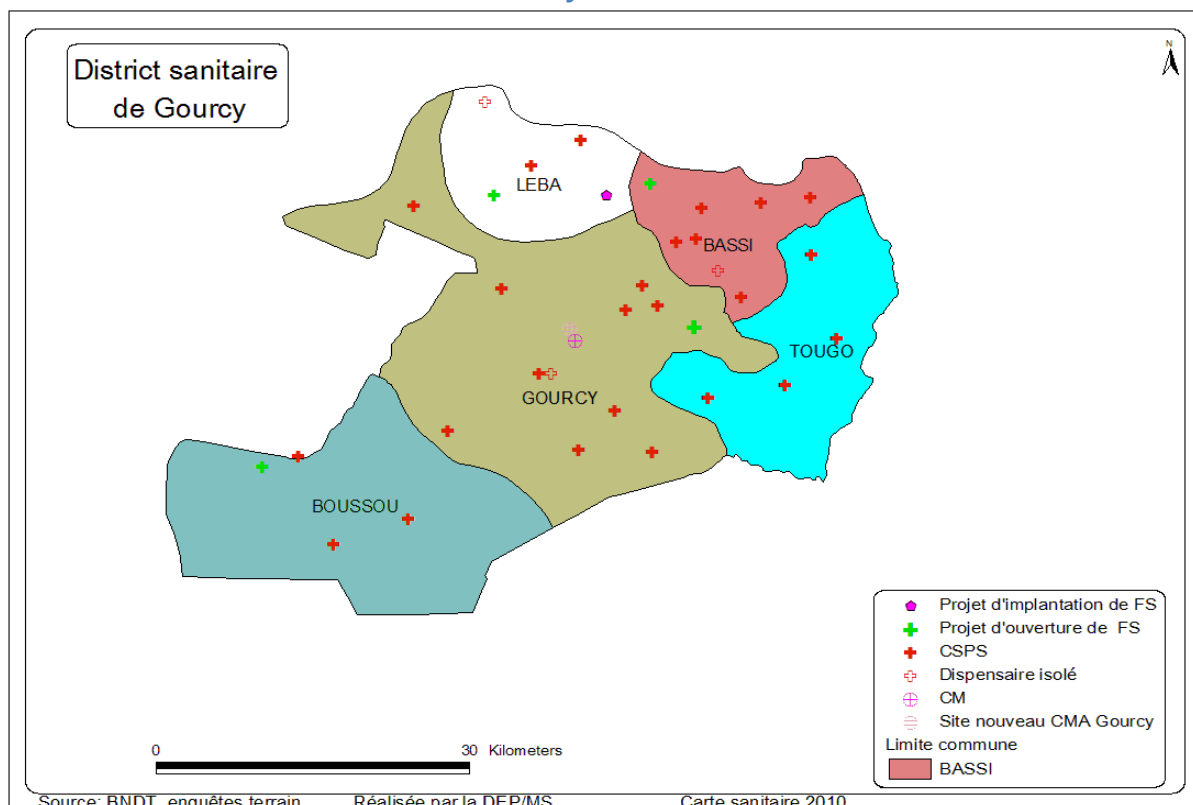
### I.10. Carte de la région du Nord



### Liste des CHR, CMA et CM par district sanitaire

DS	CHR	CMA	CM
Gourcy			Gourcy
Ouahigouya	Ouahigouya		
Seguenega		Seguenega	
Titao		Titao	
Yako		Yako	

### I.10.1. Carte district sanitaire de Gourcy



#### a. Information générale

Population 2010	Superficie (km <sup>2</sup> )	Nombre de communes	Nombre de FS	RMAT	Pop à 0-4 km (en %)	Pop à 5-9 km (en %)	Pop à 10 km (en %)
185 199	1 980	5	29	4,7	58,5	22,3	19,2

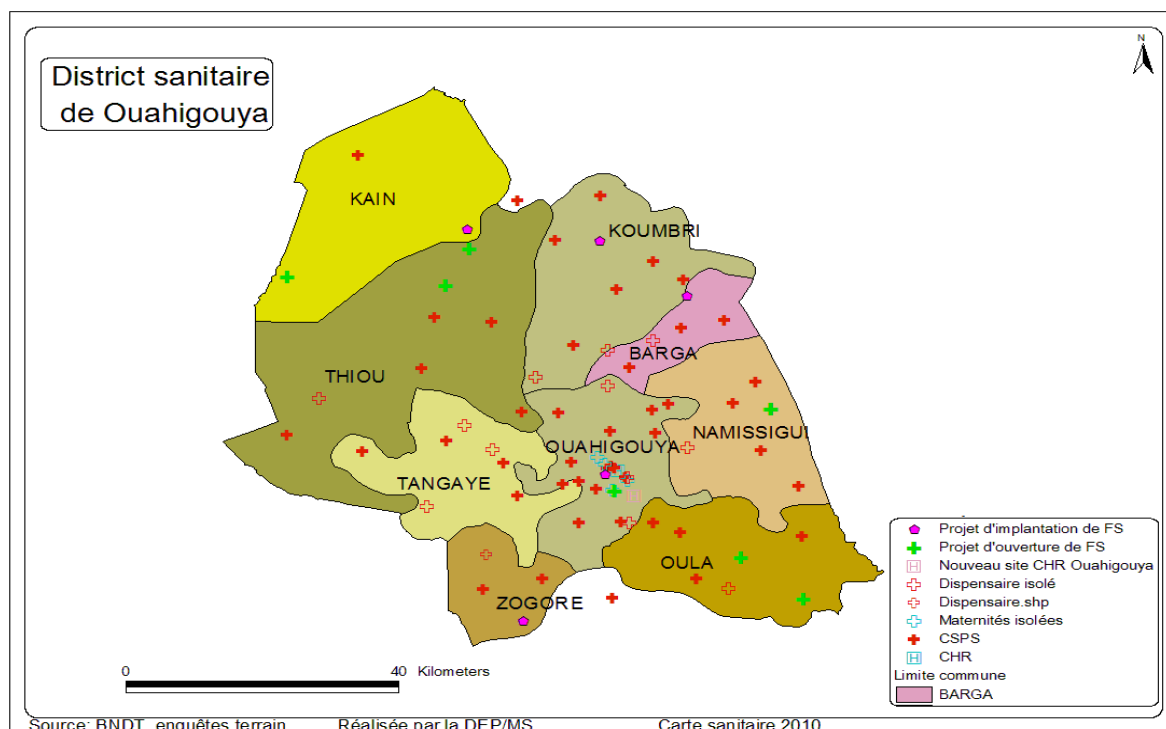
#### b. Liste des formations sanitaires par commune

Commune	Formations sanitaires					
	CHR	CMA	CM	CSPA	Disp. Isolés	Mat. Isolées
<b>Gourcy</b>			Gourcy	Ranaoua, Minima Doure, Tangaye, Mako, Koundouba, Niessega, Tangloghin, Baoghin, Moundian, Kontigue, Lago, Bougounam	Kasseba-Samo	
<b>Boussou</b>				Tamounouma, Boussou, Bangasse		
<b>Bassi</b>				Bassi, Keneko, Saye, Guiri Guiri, Tougouya koko, Kera Doure	Taslina	
<b>Leba</b>				Leba	Sanh	
<b>Tougo</b>				Ridimbo, Rikiba, Roba, Tougo		

### c. Perspectives

Communes	Projet d'ouverture de FS	Projet d'implantation de FS
<b>Leba</b>	Masboré	Guésséré
<b>Gourcy</b>	Kibilo, Gourcy (CMA)	
<b>Bassi</b>	Pella	
<b>Boussou</b>	Posso	

### I.10.2. Carte district sanitaire de Ouahigouya



#### a. Information générale

Population 2010	Superficie (km <sup>2</sup> )	Nombre de communes	Nombre de FS	RMAT	Pop à 0-4 km (en %)	Pop à 5-9 km (en %)	Pop à 10 km (en %)
430 512	5 068	9	60	5,2	61,8	20,5	17,7

#### b. Liste des formations sanitaires par commune

Commune	Formations sanitaires					
	CHR	CMA	CM	CSPS	Disp. Isolés	Mat. Isolées
<b>Ouahigouya</b>	Ouahigouya			Bogoya, Aorema, Bingo, Bissiguin, Rikou, Roba, Sissamba, Touzagué, Youba, Zodo, Gondologo, Naba tigré, Somiaga, Bembla, Kapalin, Lazaret		Souli, Oufré, Siguivoussé, secteur 5

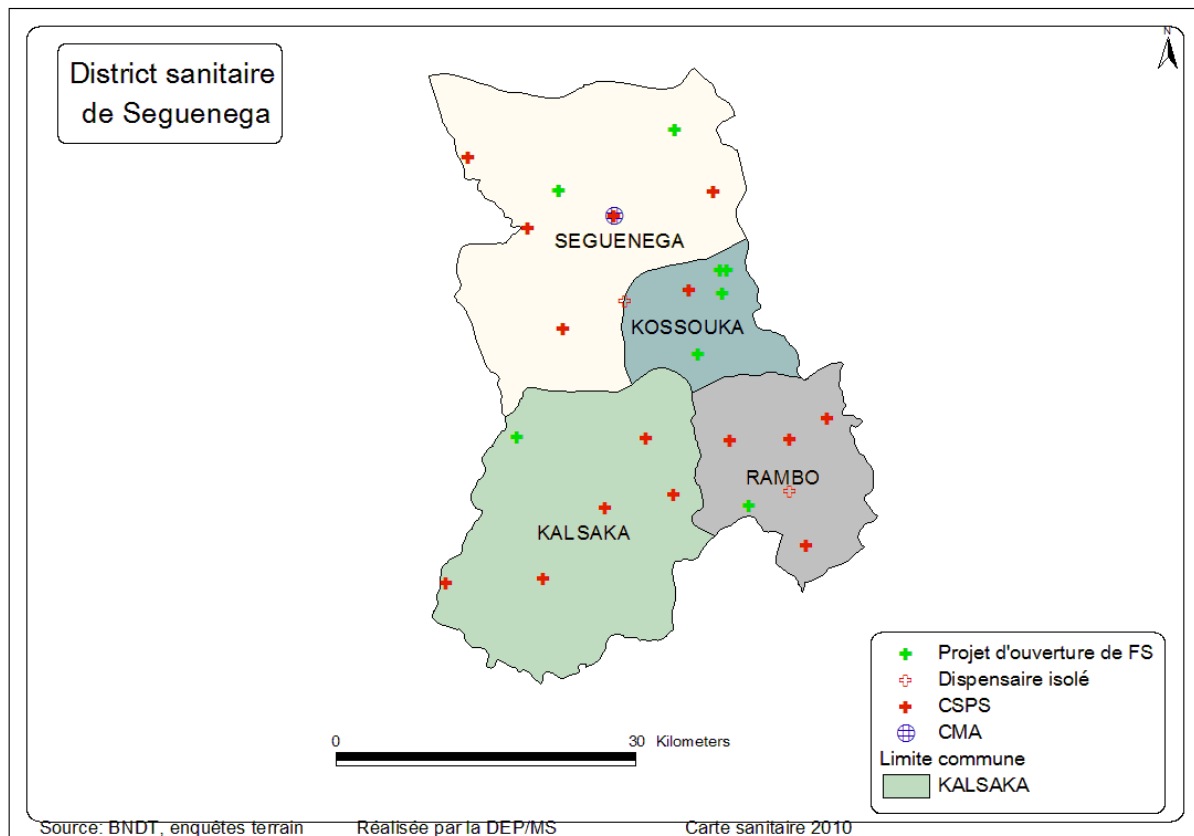


Commune	Formations sanitaires					
	CHR	CMA	CM	CSPS	Disp. Isolés	Mat. Isolées
<b>Koumbri</b>				Amne saaba, Bidi, Dessè, Koumbri, Ninigui, Ronga, Soulou	Dandambara, Rim, Pogoro	
<b>Thiou</b>				Bango, Birgondogo, Kalo, Sim, Thiou	Dénean, Sodin	
<b>Kain</b>				Kain		
<b>Barga</b>				Barga, Mene, Sabouna	Dinguiri	
<b>Oula</b>				Boursouma, Nongfaire, Oula, Ziga	Bougouré, Kao	
<b>Tangaye</b>				Douma, Pella, Namsiguia, Tangaye	Goutoula, Tougué, Touya	
<b>Namissiguima</b>				Koumbané, Mongombouli, Namissiguima, Tougou	Kononga	
<b>Zogore</b>				Ninga, Zogoré	Nango-fulcé	

### c. Perspectives

Communes	Projet d'ouverture de FS	Projet d'implantation de FS
<b>Baraga</b>		Derhogo
<b>Koumbri</b>		Kéké-mossi
<b>Ouahigouya</b>	Ouahigouya-secteur 1, Oufré	Ouahigouya-secteur 13
<b>Thiou</b>	Bani, Petessiro	
<b>Kain</b>	Doubaré	Doré
<b>Namissigui</b>	Solgom	
<b>Oula</b>	Omsom, Rigui	
<b>Zogore</b>		Règa

### I.10.3. Carte district sanitaire de Seguenega



#### a. Information générale

Population 2010	Superficie (km <sup>2</sup> )	Nombre de communes	Nombre de FS	RMAT	Pop à 0-4 km (en %)	Pop à 5-9 km (en %)	Pop à 10 km (en %)
179 237	1 703	4	18	5,3	49,1	32,0	18,9

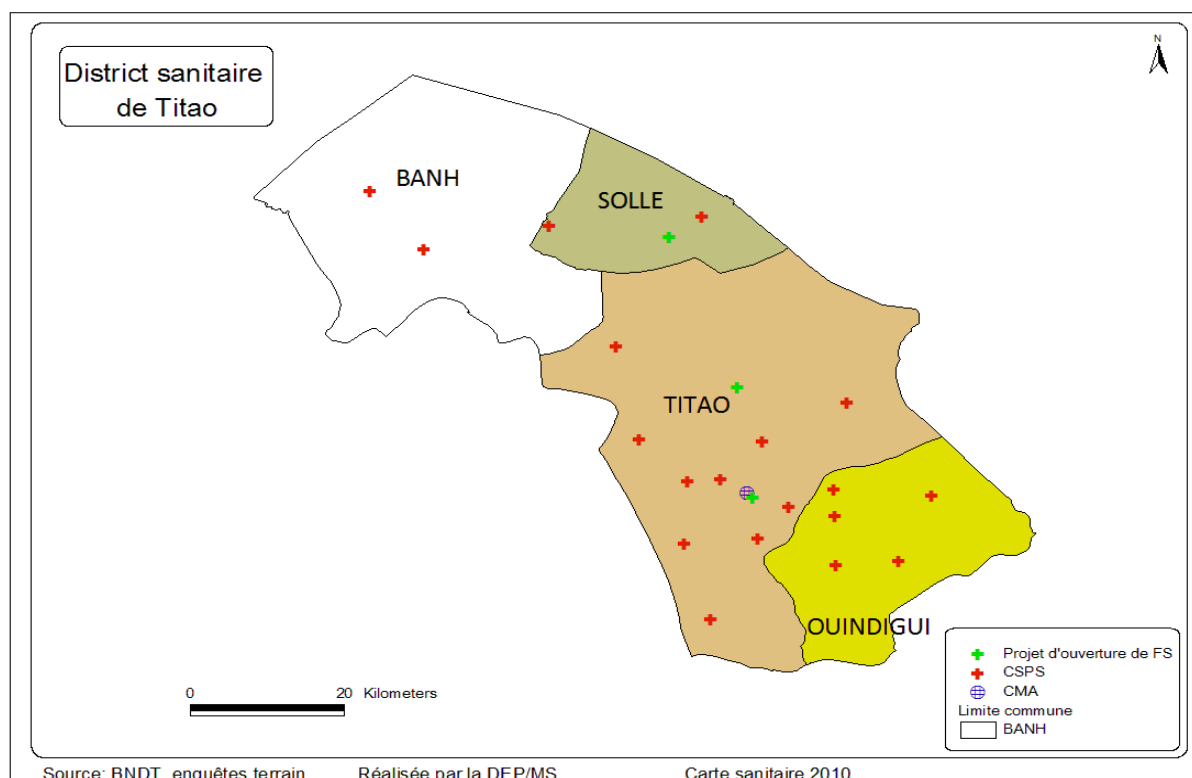
#### b. Liste des formations sanitaires par commune

Commune	Formations sanitaires					
	CHR	CMA	CM	CSPS	Disp. Isolés	Mat. Isolées
<b>Seguenega</b>		Seguenega		Gambo, Goubéré, Ramsa, Séguénéga, Zomkalga		
<b>Kalsaka</b>				Bèma, Bérenga, Goungré, Kalsaka, Rondo		
<b>Rambo</b>				Bouga, Irim, Pourra, Rambo	Kondé tangaye	
<b>Kossouka</b>				Kossouka	Kièblèga	

### c. Perspectives

Communes	Projet d'ouverture de FS	Projet d'implantation de FS
<b>Seguenega</b>	Sitougou, Teongho	
<b>Koussouka</b>	Inou, Sassaka, Magarougo, Toeghin	
<b>Rambo</b>	Komna yargo	
<b>Kalsa</b>	Barma	

### I.10.4. Carte district sanitaire de Titao



### a. Information générale

Population 2010	Superficie (km <sup>2</sup> )	Nombre de communes	Nombre de FS	RMAT	Pop à 0-4 km (en %)	Pop à 5-9 km (en %)	Pop à 10 km (en %)
158 356	3 685	4	20	7,7	45,9	22,1	32,0

### b. Liste des formations sanitaires par commune

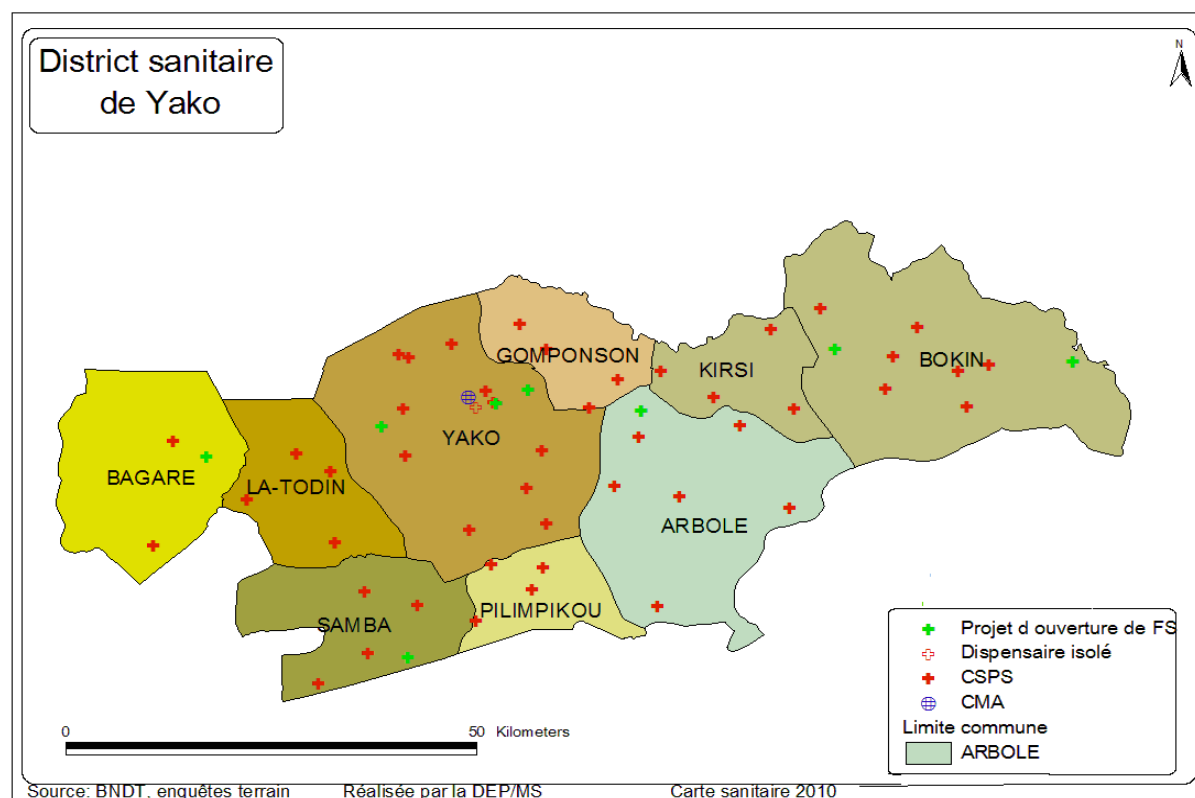
Commune	Formations sanitaires					
	CHR	CMA	CM	CSPS	Disp. Isolés	Mat. Isolées
<b>Titao</b>		Titao		Dougouri, Ingane, Noogo, Rambo, Rimassa, Selbonga, Sillia, Salla, Toulfe, You		

Commune	Formations sanitaires					
	CHR	CMA	CM	CSPS	Disp. Isolés	Mat. Isolées
Ouindigui				Ouindigui, Rounga, Hitte, Tollo, Bouna		
Banh				Banh, Nongoudoum, Segue		
Solle				Solle		

### c. Perspectives

Communes	Projet d'ouverture de FS	Projet d'implantation de FS
Solle	Tibou	
Titao	Péléboukou, Titao urbain	

### I.10.5. Carte district sanitaire de Yako



### a. Information générale

Population 2010	Superficie (km <sup>2</sup> )	Nombre de communes	Nombre de FS	RMAT	Pop à 0-4 km (en %)	Pop à 5-9 km (en %)	Pop à 10 km (en %)
353 315	3 978	9	48	5,2	51,2	34,5	14,3

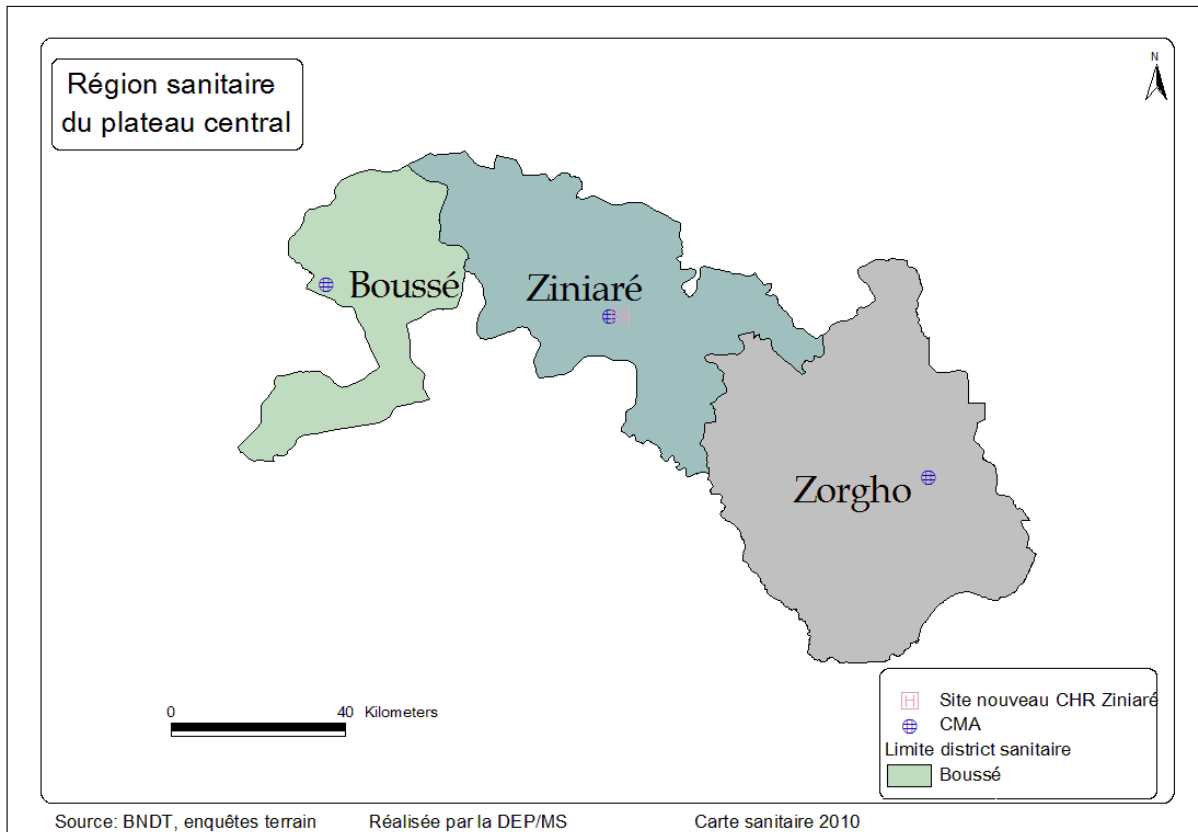
**b. Liste des formations sanitaires par commune**

Commune	Formations sanitaires					
	CHR	CMA	CM	CSPS	Disp. Isolés	Mat. Isolées
Arbollé				Yalgatenga, Kaba, Zongbèga, Ouissiga, Namassa, Boulkon, Arbollé		
Bokin			Bokin	Guipa, Téma, Séguédin, Sarma, Tangand-Tanga, Yaké		
Bagaré				Bagaré, Zougo		
Gomponsom				Niognogo, Zougoungou, Gomponsom		
Kirsi				Kirsi, Kapon, Dourou, Tampouy		
Latoden				Minissia, Kalamtogo, Loungo, Latoden		
Pilimpikou				Pilimpikou, Konan, Lantaga, Rakounga		
Samba				Samba, Toessin, Bouré, Thébo		
Yako		Yako		Pelegtenga, Bouboulou, Bouria, Tindila, Roumtenga, Song-Naba, Tibin, Petit Samba, Boulma, Secteur 5, Secteur 6	Secteur 4	

**c. Perspectives**

Communes	<i>Projet d'ouverture de FS</i>	<i>Projet d'implantation de FS</i>
<b>Yako</b>	Yako-Secteur 6, Moutoulou, Tanghin de Yako	
<b>Samba</b>	Kourono	
<b>Arbollé</b>	Pathiri	
<b>Bagaré</b>	Tanghin de bagaré	
<b>Bokin</b>	Tanghin de bokin, Koullou	

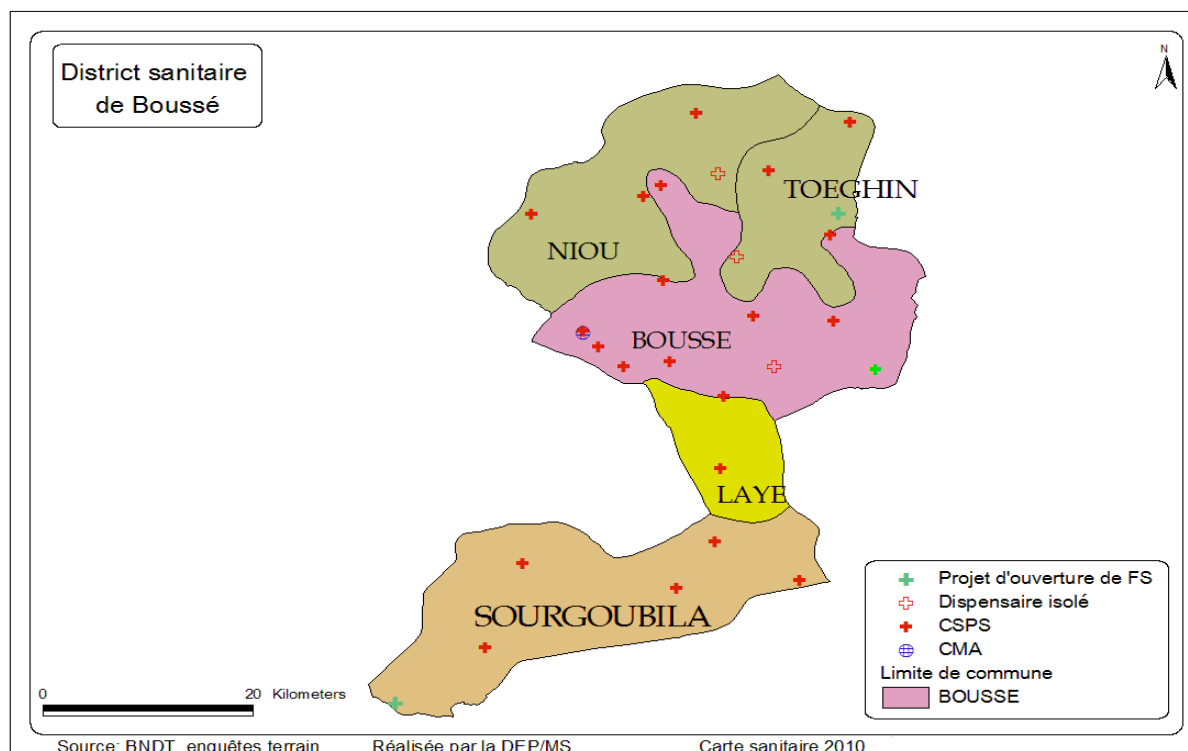
## I.11. Carte de la région du Plateau Central



### Liste des CHR, CMA et CM par district sanitaire

DS	CHR	CMA	CM
Boussé		Boussé	
Ziniaré		Ziniaré	
Zorgho		Zorgho	

### I.11.1. Carte district sanitaire de Boussé



#### a. Information générale

Population 2010	Superficie (km <sup>2</sup> )	Nombre de communes	Nombre de FS	RMAT	Pop à 0-4 km (en %)	Pop à 5-9 km (en %)	Pop à 10 km (en %)
150 679	1595	5	24	4,70	53,61	31,08	15,31

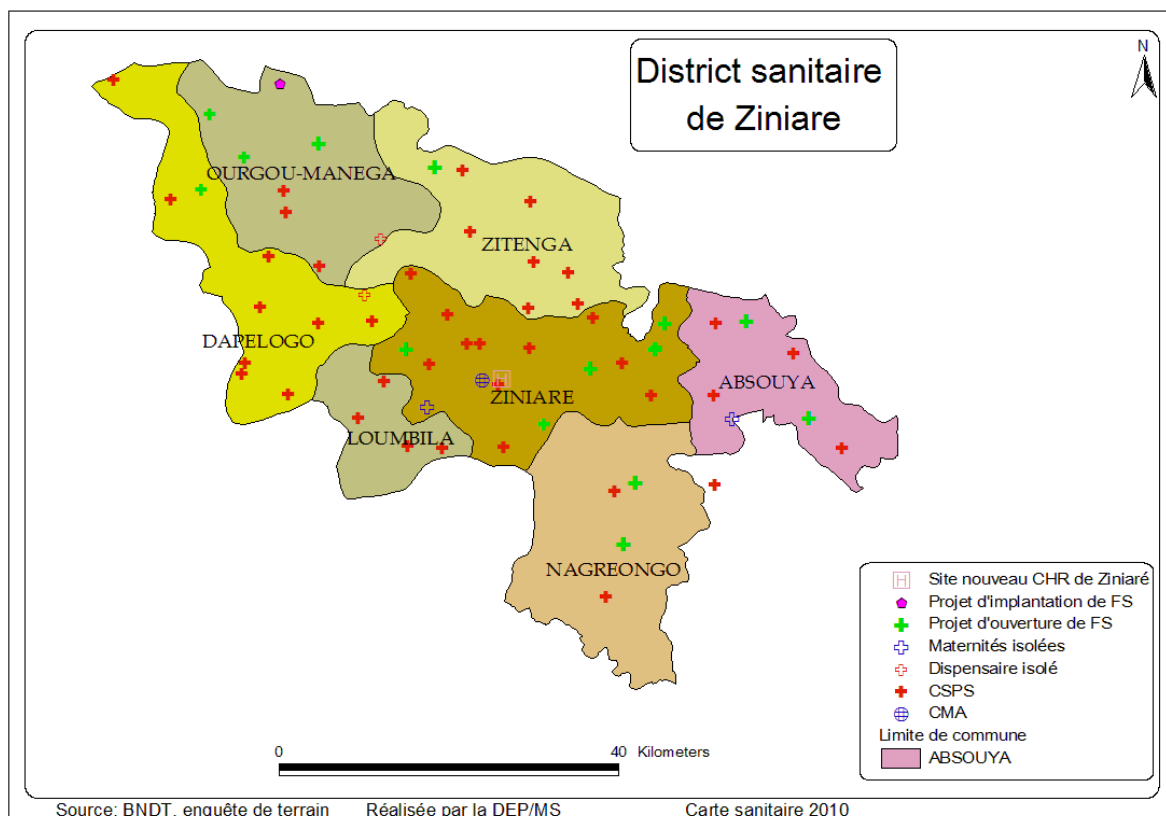
#### b. Liste des formations sanitaires par commune

Commune	Formations sanitaires				
	CMA	CM	CSPS	Disp. Isolés	Mat. Isolées
<b>Bousse</b>	Boussé		Urbain de Boussé, Nabrabogo, Sao, Kouï, Golmidou, Kourian, Likenkelsé, Guesna	Kaonghin	
<b>Laye</b>			Laye, Sapéo		
<b>Niou</b>			Niou, Mouni, Wa	Koukin	
<b>Sourgoubila</b>			Sourgoubila, Gonsin, Sandogo, Sanon, Bantogdo		
<b>Toèghin</b>			Toèghin, Douré	Gorpila	

#### c. Perspectives

Communes	Projet d'ouverture de FS	Projet d'implantation de FS
<b>Toèghin</b>	Yimkouka	
<b>Boussé</b>	Sandogo de Boussé	
<b>Sourgoubila</b>	Damsi	

### I.11.2. Carte district sanitaire de Ziniaré



#### a. Information générale

Population 2010	Superficie (km <sup>2</sup> )	Nombre de communes	Nombre de FS	RMAT	Pop à 0-4 km (en %)	Pop à 5-9 km (en %)	Pop à 10 km (en %)
261 892	2 841	7	48	4,39	48,80	38,63	12,57

#### b. Liste des formations sanitaires par commune

Commune	Formations sanitaires				
	CMA	CM	CSPS	Disp. Isolés	Mat. Isolées
<b>Absouya</b>			Absouya, Bilgotenga, Gounghin, Nioniogo d'Absouya		Mokin
<b>Dapelgo</b>			Dapelogo, Gademtenga, Manessa, Nioniogo, Tamporin, Tanghin Niangeghin, Voaga, Pagatenga	Soglozi	
<b>Loumbila</b>			Bendogo, Donsin, Goudry, Kourityaoghin, Loumbila		
<b>Nagréongo</b>			Badnogo, Nagréongo,		

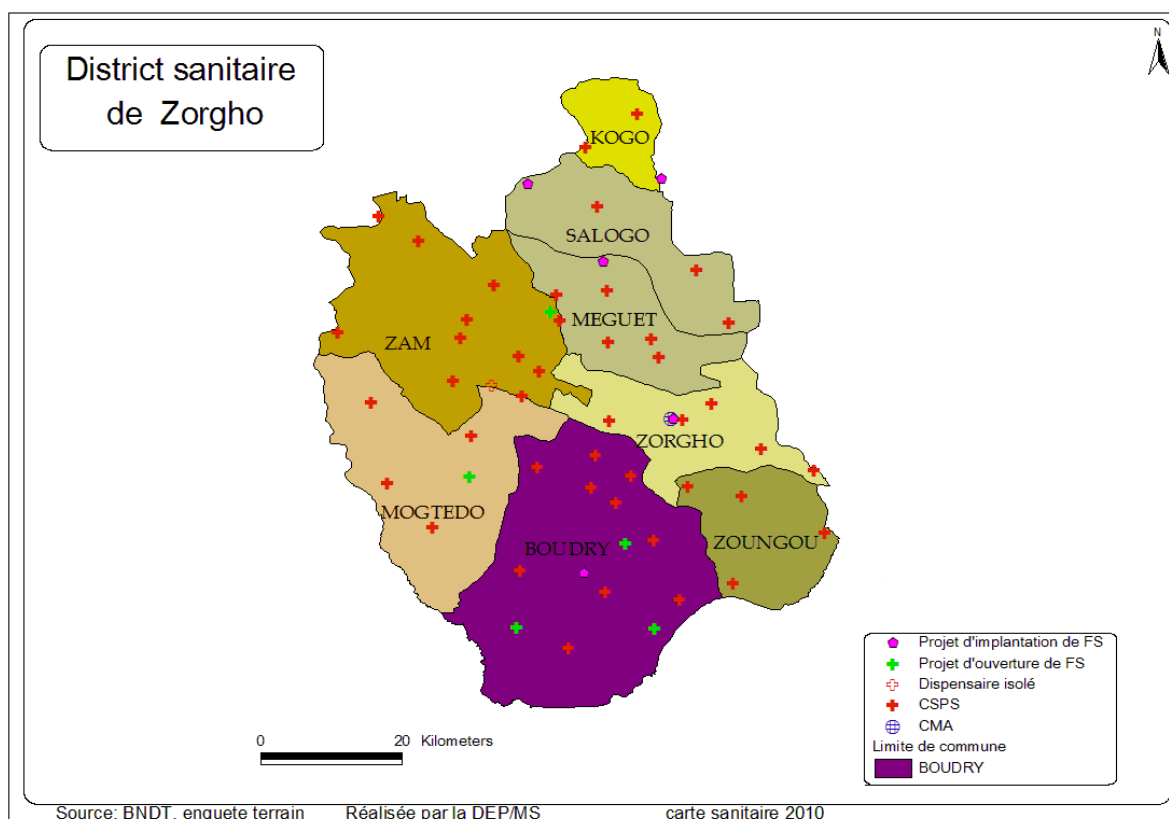


Commune	Formations sanitaires				
	CMA	CM	CSPS	Disp. Isolés	Mat. Isolées
			Kolokom		
<b>Ourgou - Manéga</b>			Manéga, Ourgou,	Sommassi	
<b>Ziniaré</b>	Ziniaré		Barkoundba, Barkuitenga, Koassanga, Kuilkinka, Laongo, , Oubriyaoghin, Tampouytenga, Tanghinggombogo, Tibin, Sawana, Ziga, , Urbain Ziniaré, Guiloungou	Rassampouighin	Namassa
<b>Zitenga</b>			Andem, Bissiga, Nioniokodogo, Pendemtenga, Yamana, Zitenga		Dayagtenga

### c. Perspectives

Communes	<i>Projet d'ouverture de FS</i>	<i>Projet d'implantation de FS</i>
<b>Ziniaré</b>	Boulba, Matté, Betta, Ipala, Taonsgo	
<b>Dapelogo</b>	Dié	
<b>Ourgou-Manéga</b>	Lindi, Samissi, Sambsin	Boulporé
<b>Zitenga</b>	Sadaba	
<b>Nagreongo</b>	Malgretenga, Nagreonkodo	
<b>Absouya</b>	Bargo, Tampaongo	

### I.11.3. Carte district sanitaire de Zorgho



#### a. Information générale

Population 2010	Superficie (km <sup>2</sup> )	Nombre de communes	Nombre de FS	RMAT	Pop à 0-4 km (en %)	Pop à 5-9 km (en %)	Pop à 10 km (en %)
352 003	4 169	8	45	5,49	42,10	28,99	28,99

#### b. Liste des formations sanitaires par commune

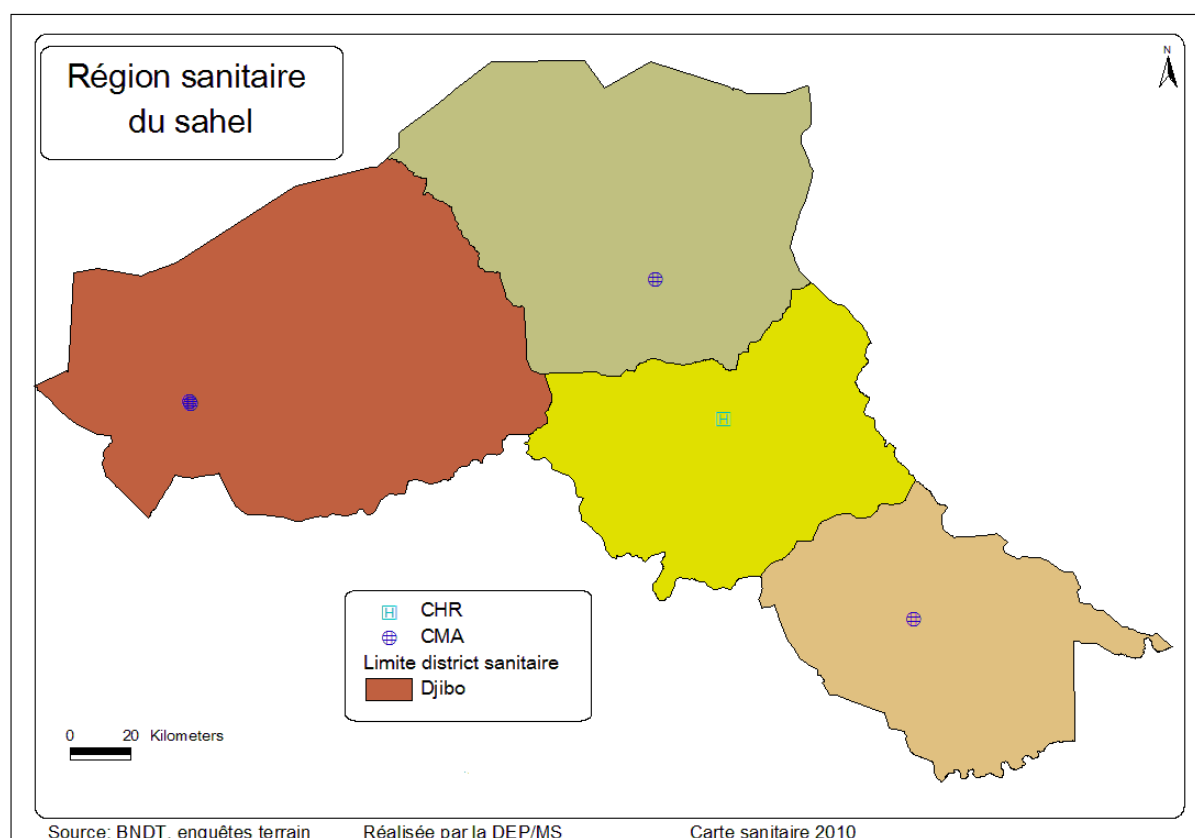
Commune	Formations sanitaires					
	CHR	CMA	CM	CSPS	Disp. Isolés	Mat. Isolées
<b>Zorgho</b>		Zorgho		Digré, Sapaga, Tuiré, Zinado, Urbain Zorgho, Zémpasgo		
<b>Boudry</b>				Boéna, Boudry, Bourma, Mankarga V6, Nédogo, Sankuissi, Tanwaka, Wayalgui V2, Yaika		
<b>Zoungou</b>				Gandaogo, Zoungou, Wada, Paspanga		
<b>Zam</b>				Dawaka, Koratinga, Kougri, Nahourtenga, Rapadama T, Wéotinga, Zam, Talmenbika, Lallé		

Commune	Formations sanitaires					
	CHR	CMA	CM	CSPS	Disp. Isolés	Mat. Isolées
Mogtèdo				Bomboré, Gadghin, Mogtèdo, Nobsin, Rapadama UD, Ouidi		
Meguet				Kabouda, Koulwéogo, Meguet, Tanghin, Zémalga, Bollé		
Salogo				Koumséogo, Salogo, Zamsé		
Kogho				Kogho, Tollingui		

### c. Perspectives

Communes	<i>Projet d'ouverture de FS</i>	<i>Projet d'implantation de FS</i>
<b>Boudry</b>	Limsèga, Wayalguin V3, Kaonkin	Makarga T
<b>Salogo</b>		Boilghin
<b>Zorgo</b>		Zorgho-secteur 6
<b>Kogho</b>		Bissinghin
<b>Zam</b>	Gandéongo	
<b>Mogtedo</b>	Mogtedo V4	
<b>Meguet</b>		Yama

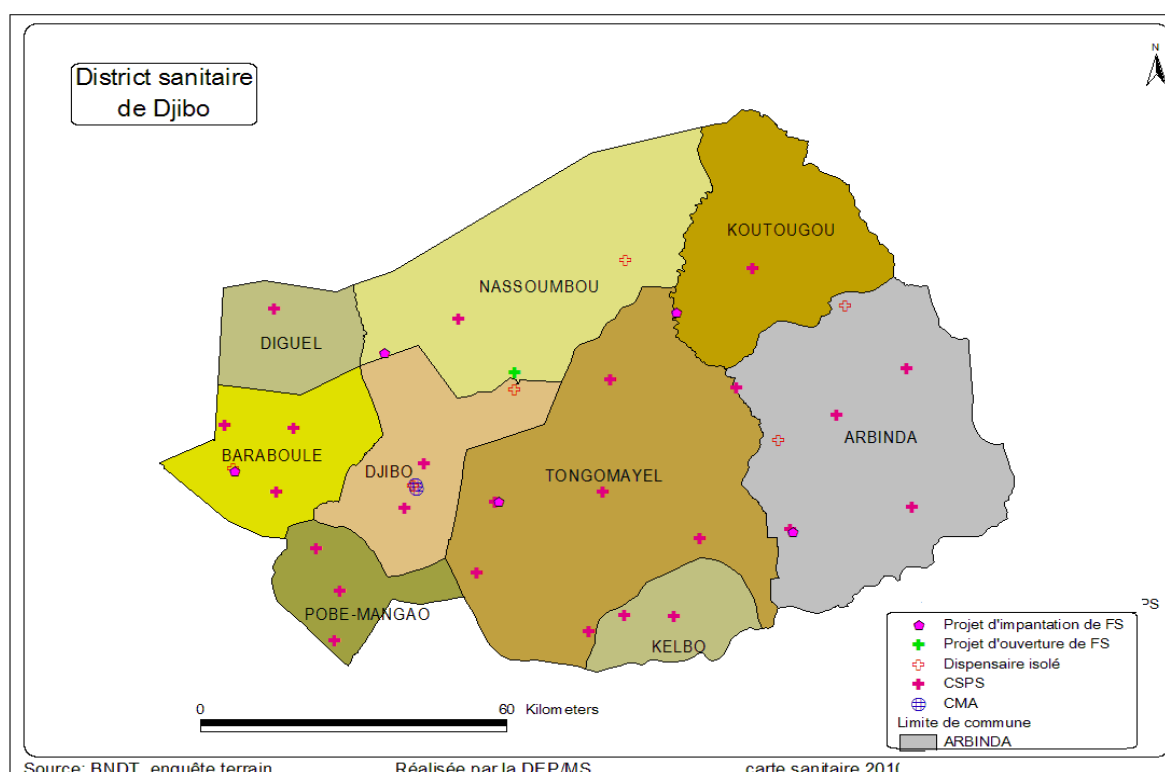
## I.12. Carte de la région du Sahel



### Liste des CHR, CMA et CM par district sanitaire

DS	CHR	CMA	CM
Djibo		Djibo	
Dori	Dori		
Gorom Gorom		Gorom Gorom	
Sebba		Sebba	

### I.12.1. Carte district sanitaire de Djibo



#### a. Information générale

Population 2010	Superficie (km <sup>2</sup> )	Nombre de communes	Nombre de FS	RMAT	Pop à 0-4 km (en %)	Pop à 5-9 km (en %)	Pop à 10 km (en %)
389 839	12 540	9	31	11,5	38,9	16,9	44,2

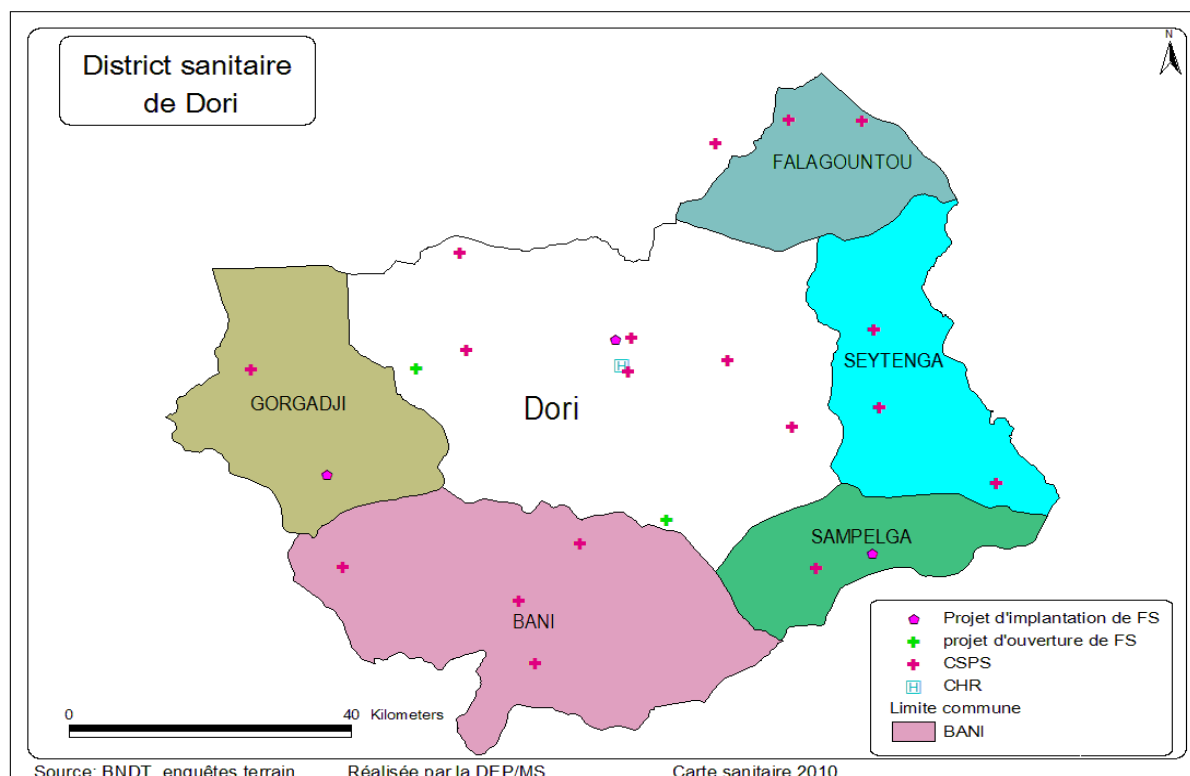
#### b. Liste des formations sanitaires par commune

Commune	Formations sanitaires					
	CHR	CMA	CM	CSPS	Disp. Isolés	Mat. Isolées
<b>Aribinda</b>				Aribinda, Djika, Sikiré, Gasseliki, Yalanga	Bossey, Gaik Goita	
<b>Baraboulé</b>				Baraboulé, Pétégoli, Dankanao	Quindoupoli	
<b>Djibo</b>		Djibo		Djao-djao, Badnogo	Croix rouge, Tondiata	
<b>Diguel</b>				Diguel		
<b>Kelbo</b>				Kelbo, Pougzaibaogo		
<b>Koutougou</b>				Koutougou		
<b>Nassoumbou</b>				Nassoumbou	Kourfadji	
<b>Pobémengao</b>				Pobemengao, Gargaboulé, Bougué		
<b>Tongomayel</b>				Tongomayel, Béléhédé, Filio, Silgadji, Taouremba, Kobawa		

### c. Perspectives

Communes	Projet d'ouverture de FS	Projet d'implantation de FS
<i>Aribinda</i>		Gasseliki
<i>Nassoumbou</i>	Bourou	Gomdé-mossi
<i>Koutougou</i>		Pétéga
<i>Baraboulou</i>		Ouindoupouli
<i>Tongomayel</i>		Tongomayel

### I.12.2. Carte district sanitaire de Dori



#### a. Information générale

Population 2010	Superficie (km <sup>2</sup> )	Nombre de communes	Nombre de FS	RMAT	Pop à 0-4 km (en %)	Pop à 5-9 km (en %)	Pop à 10 km (en %)
295 027	6 997	6	19	11,1	33,3	28,8	38,0

#### b. Liste des formations sanitaires par commune

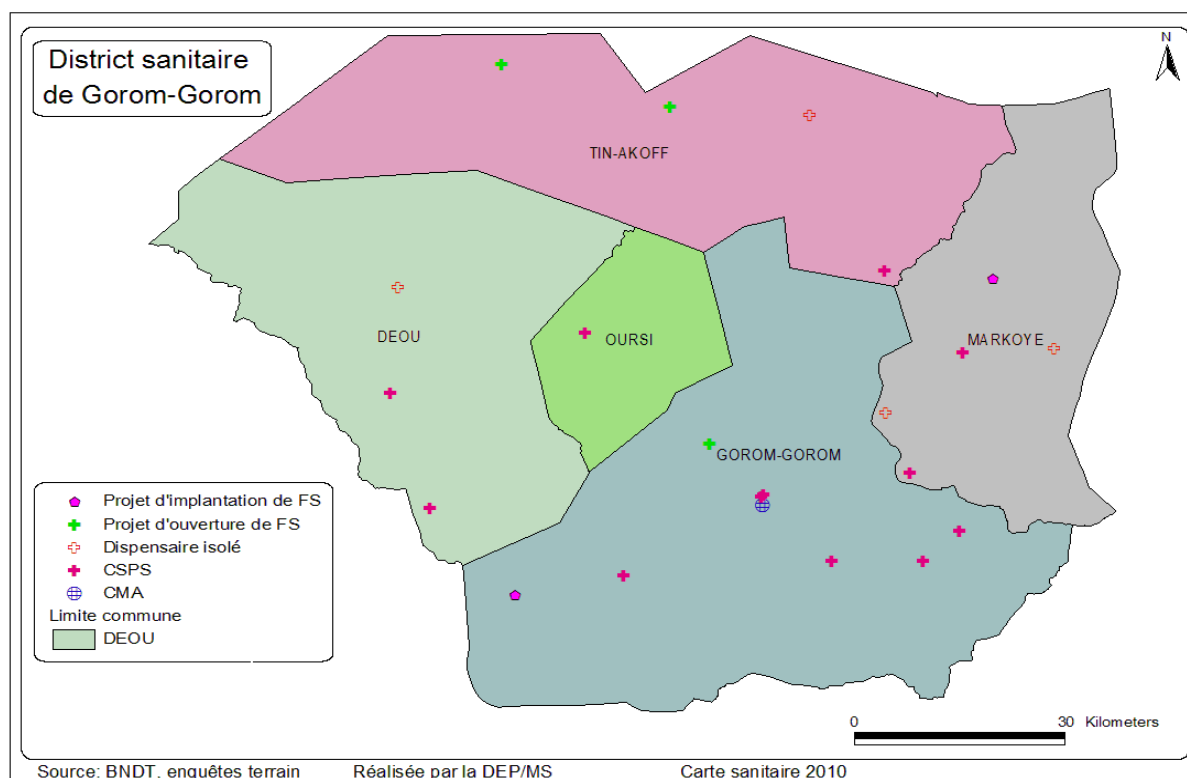
Commune	Formations sanitaires					
	CHR	CMA	CM	CSPS	Disp. Isolés	Mat. Isolées
Dori	Dori			Gotougou, Oulo, Katchirga, Selbo, Touka Bayel, Urbain		
Falagountou				Falagountou, Goulgountou, Sella		

Commune	Formations sanitaires					
	CHR	CMA	CM	CSPS	Disp. Isolés	Mat. Isolées
Seytenga				Soffokel, Seytenga, Sidibebe		
Gorgadji				Gorgadji		
Sampelga				Sampelga		
Bani				Bani, Bouna, Gangaol, Lamdamol		

### c. Perspectives

Communes	Projet d'ouverture de FS	Projet d'implantation de FS
Dori	Bombofa, Kodjolaye	Dori-secteur 8
Gorgadji		Lelly
Sampelga		Niagassi

### I.12.3. Carte district sanitaire de Gorom Gorom



### a. Information générale

Population 2010	Superficie (km <sup>2</sup> )	Nombre de communes	Nombre de FS	RMAT	Pop à 0-4 km (en %)	Pop à 5-9 km (en %)	Pop à 10 km (en %)
221 565	10 069	5	17	14,6	29,5	33,4	37,1

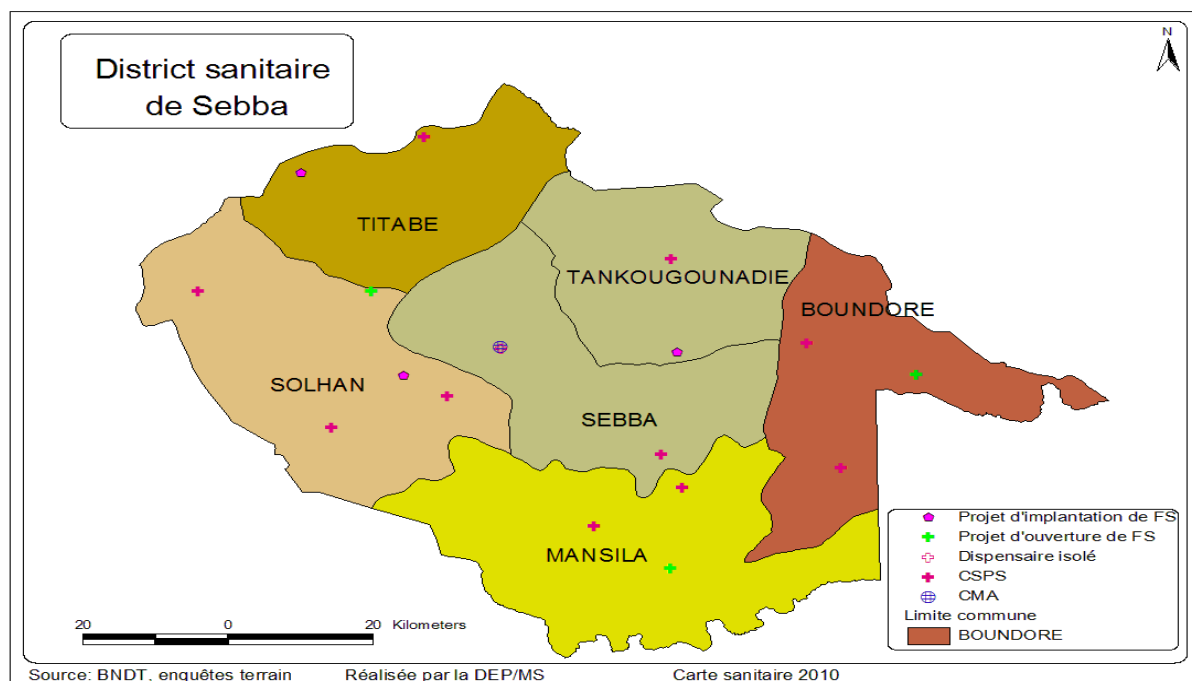
### b. Liste des formations sanitaires par commune

Commune	Formations sanitaires					
	CHR	CMA	CM	CSPS	Disp. Isolés	Mat. Isolées
Gorom-Gorom		Gorom Gorm		Urbain, Tasmakatt, Essakane, Gangani, Korezena, Saouga, Orphelinat		
Markoye				Markoye, Tin-Agadel	Tokabangou, Salmossi	
Deou				Deou, Boulkessi	Gandafabou	
Tin-akoff					Tin-Akoff	
Oursi				Oursi		

### c. Perspectives

Communes	Projet d'ouverture de FS	Projet d'implantation de FS
Gorom-Gorom	Bossey	Tiofolboye
Markoye		Inawas
Tin-Akoff	Fadar fadar nord, Katcham ouest	

### I.12.4. Carte district sanitaire de Sebba



### a. Information générale

Population 2010	Superficie (km <sup>2</sup> )	Nombre de communes	Nombre de FS	RMAT	Pop à 0-4 km (en %)	Pop à 5-9 km (en %)	Pop à 10 km (en %)
179 819	6 536	6	12	13,8	29,1	15,4	55,5



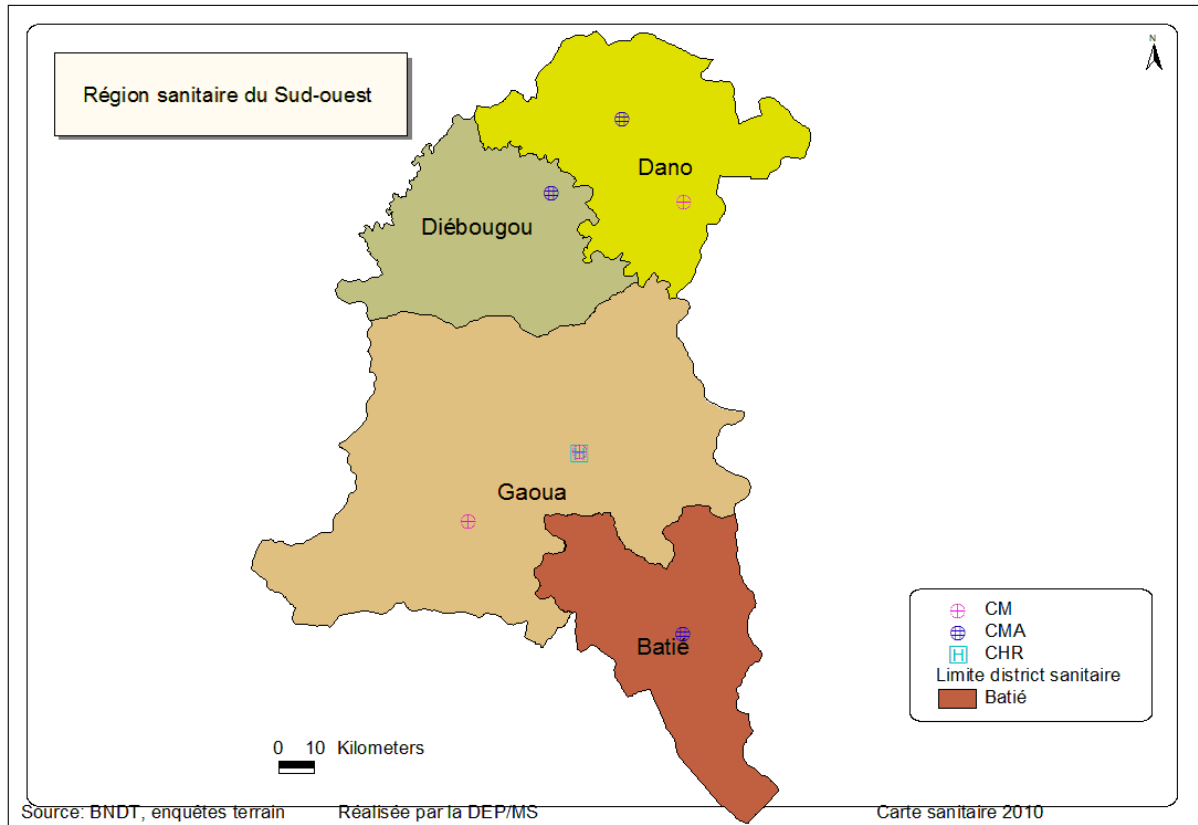
**b. Liste des formations sanitaires par commune**

Commune	Formations sanitaires					
	CHR	CMA	CM	CSPS	Disp. Isolés	Mat. Isolées
Boundoré				Boundoré, Takatami		
Mansila				Mansila, Bana		
Sebba		Sebba		Kirgou	Urbain	
Solhan				Habanga, Solhan		
Tankougounadié				Higa		
Titabé				Titabé, Kourori		

**c. Perspectives**

Communes	<i>Projet d'ouverture de FS</i>	<i>Projet d'implantation de FS</i>
<b>Solhan</b>		Sambagou
<b>Tankougounadiè</b>		Denga
<b>Titabé</b>		Batibogou
<b>Boundoré</b>	Datambi	
<b>Mansila</b>	Tiabongou	
<b>Solhan</b>	Gatougou	

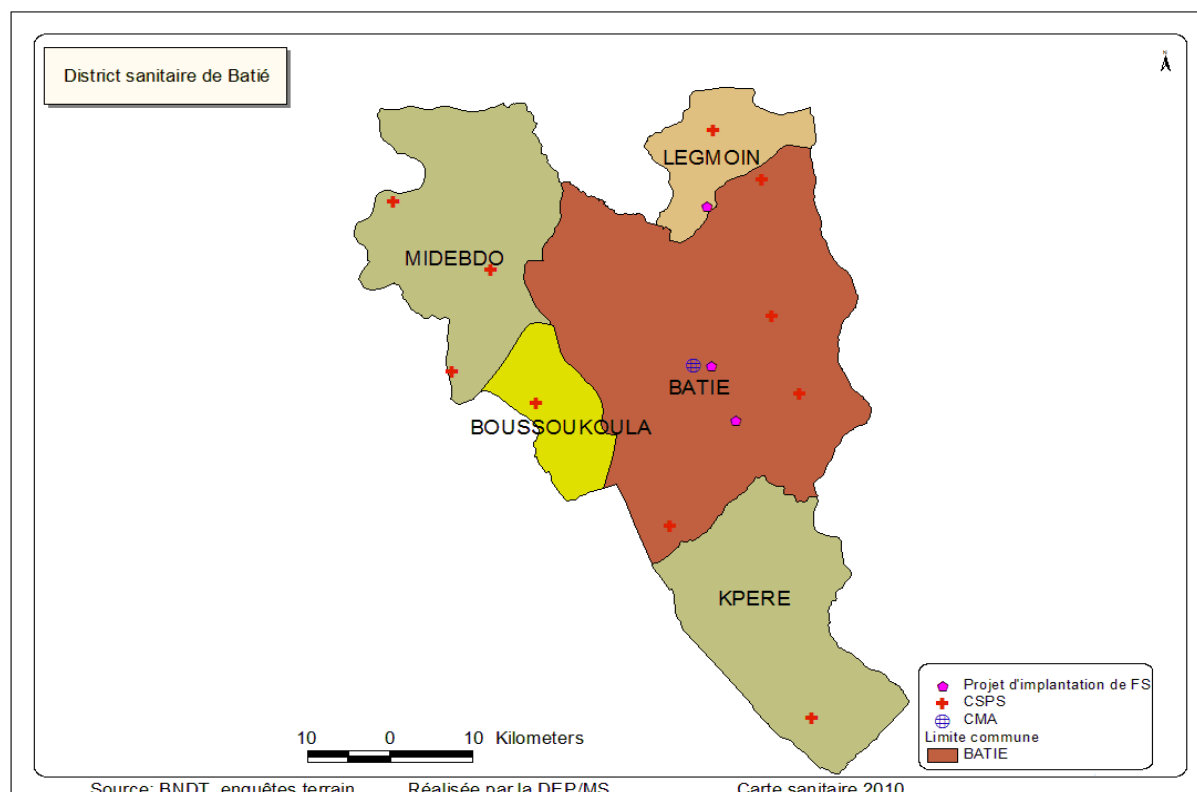
### I.13. Carte de la région du Sud-ouest



Liste des structures CHR, CMA et CM par district sanitaire

DS	CHR	CMA	CM
Batié		Batié	
Dano		Dano	Dissin
Diébougou		Diébougou	
Gaoua	Gaoua		Gaoua, Kampti

### I.13.1. Carte district sanitaire de Batié



#### a. Information générale

Population 2010	Superficie (km <sup>2</sup> )	Nombre de communes	Nombre de FS	RMAT	Pop à 0-4 km (en %)	Pop à 5-9 km (en %)	Pop à 10 km (en %)
78 474	2 810	5	11	9,5	32,23	28,42	39,35

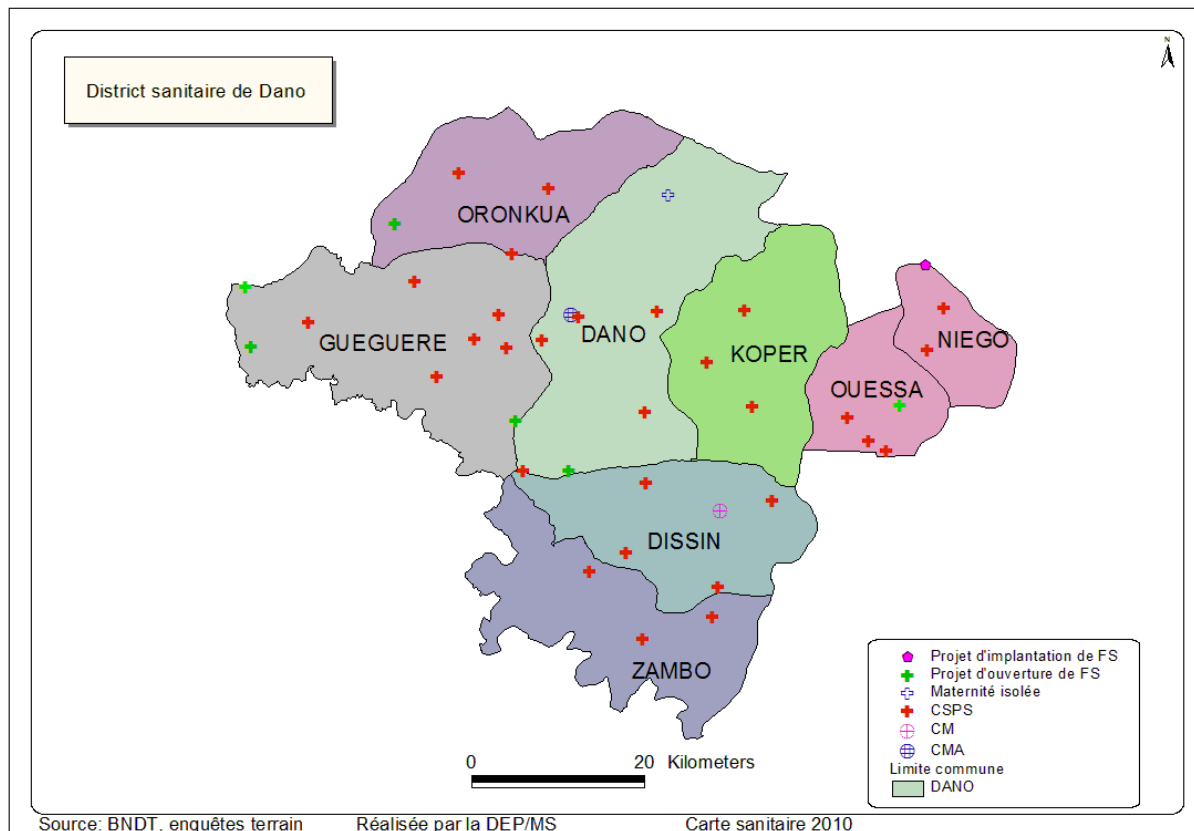
#### b. Liste des formations sanitaires par commune

Commune	Formations sanitaires					
	CHR	CMA	CM	CSPS	Disp. Isolés	Mat. Isolées
Batié		Batié		Fadio, Koriba, Tamipar		
Boussoukoula				Boussoukoula, Kosso		
Kpuèrè				Kpuèrè		
Legmoin				Legmoin, Dankana		
Midèbdo				Midèbdo, Timboura		

#### c. Perspectives

Communes	Projet d'ouverture de FS	Projet d'implantation de FS
<b>Batié</b>		Banamba-sesso, Batié-secteur 1
<b>Legmoin</b>		Bopiel

### I.13.2. Carte district sanitaire de Dano



#### a. Information générale

Population 2010	Superficie (km <sup>2</sup> )	Nombre de communes	Nombre de FS	RMAT	Pop à 0-4 km (en %)	Pop à 5-9 km (en %)	Pop à 10 km (en %)
210 267	3 261	8	31	5,9	40,81	46,76	12,43

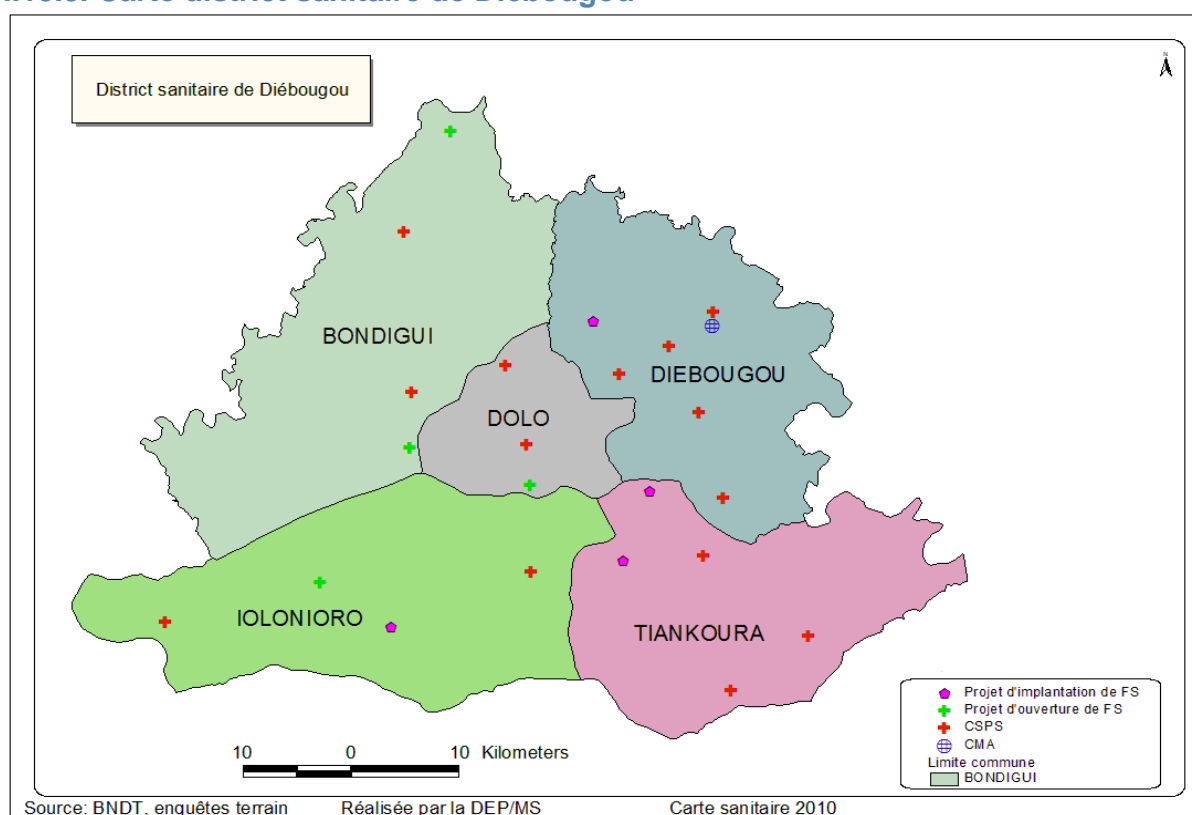
#### b. Liste des formations sanitaires par commune

Commune	Formations sanitaires				
	CMA	CM	CSPS	Disp. Isolés	Mat. Isolées
<b>Dano</b>	Dano		Bolembar, CU Dano, Dayèrè, Pontiéba,		Yabogane
<b>Dissin</b>		Dissin	Dadouné, Done, Nakar, Kpopéri		
<b>Guéguéré</b>			Badoné, Bouni, Dahorè, Guéguéré, Nakar-Guéguéré, Ténoulé		
<b>Kopper</b>			Babora, Gourpouo, Mémer,		
<b>Niégo</b>			Niégo, Dadouné		
<b>Oronkua</b>			Oronkua, Orpoun, Pouléba		
<b>Ouéssa</b>			Hamélé, Langlé, Ouéssa		
<b>Zambo</b>			Bontioli, Zambo, Tovor,		

### c. Perspectives

Communes	Projet d'ouverture de FS	Projet d'implantation de FS
Niégo		Varpouo
Guéguéré	Didro, Kolkol, Salateon	
Ouéssa	Kolinka	
Dano	Namaré	
Oronkua	Biserke	

### I.13.3. Carte district sanitaire de Diébougou



### a. Information générale

Population 2010	Superficie (km <sup>2</sup> )	Nombre de communes	Nombre de FS	RMAT	Pop à 0-4 km (en %)	Pop à 5-9 km (en %)	Pop à 10 km (en %)
113 163	2 774	5	15	7,9	43,65	21,96	34,39

### b. Liste des formations sanitaires par commune

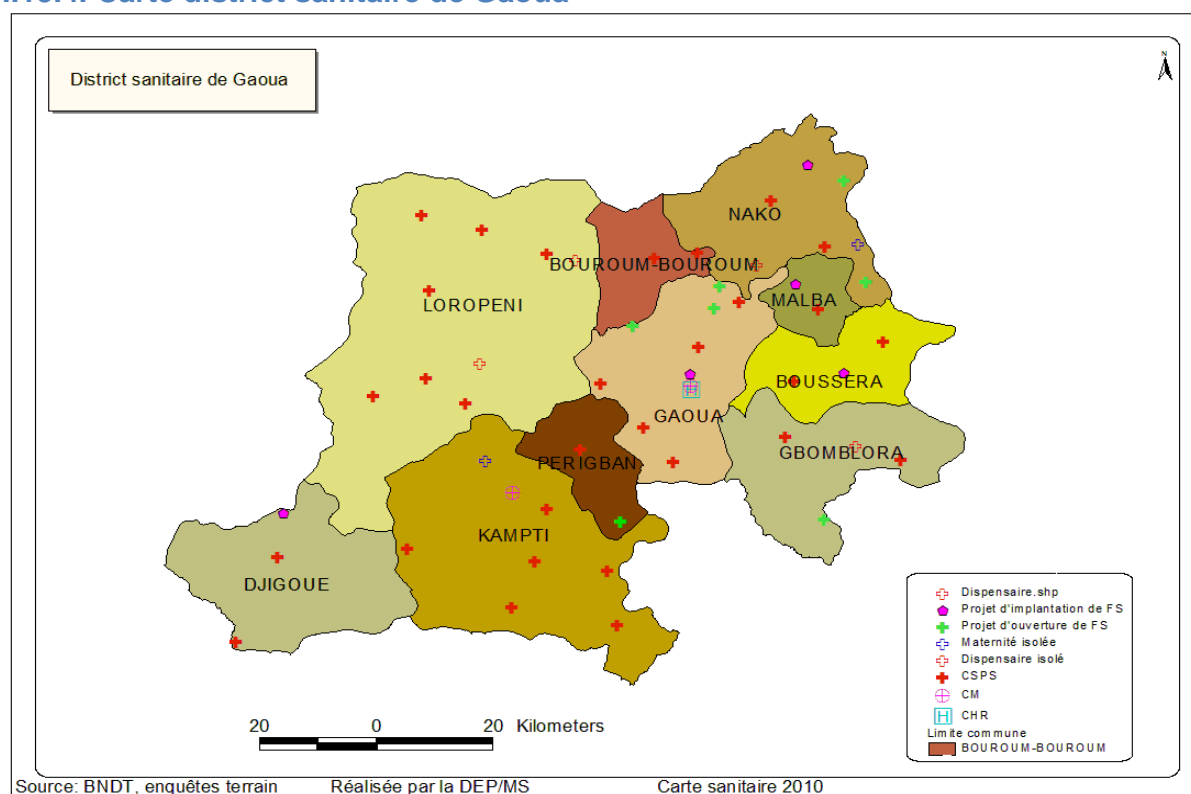
Commune	Formations sanitaires				
	CMA	CM	CSPS	Disp. Isolés	Mat. Isolées
Diébougou	Diébougou		Communal, Bamako, Bapla, Dankoblé, Loto		

Commune	Formations sanitaires				
	CMA	CM	CSPS	Disp. Isolés	Mat. Isolées
Bondigui			Bondigui, Nabéré		
Dolo			Dolo, Nicéo		
Ilonioro			Ilonioro, Diassara		
Tiankoura			Tiankoura, Diourao, Tioyo		

### c. Perspectives

Communes	Projet d'ouverture de FS	Projet d'implantation de FS
<b>Diebouougou</b>		Konsabla
<b>Ilonioro</b>	Werinkira	Pokouro
<b>Tiankoura</b>		Orkounou, Tinguera
<b>Bondigui</b>	Nahirindon, Wan	
<b>Dolo</b>	Saptan	

### I.13.4. Carte district sanitaire de Gaoua



### a. Information générale

Population 2010	Superficie (km <sup>2</sup> )	Nombre de communes	Nombre de FS	RMAT	Pop à 0-4 km (en %)	Pop à 5-9 km (en %)	Pop à 10 km (en %)
285 922	7 472	10	39	8.2	33,19	27,28	39,53

**b. Liste des formations sanitaires par commune**

Commune	Formations sanitaires					
	CHR	CMA	CM	CSPS	Disp. Isolés	Mat. Isolées
Gaoua	Gaoua		Gaoua	Bonko, Holly, Brambéra, Gongombili, Tonkar		
Bouroum-bouroum				Bouroum-bouroum		
Bousséra				Bousséra, Batié-nord		
Djigouè				Djigouè, Hélintira		
Gomblora				Gbombhora, Tobo	Ponalatéon	
Kampti			Kampti	Galgouli, Irinao, Kompi, Passéna, Latara, Kpapiira		Gbalara
Loropéni				Loropéni, Dimolo, Dipéo, Koro, Obiré, Yéréfoula, Lokosso	Toumpena, Djiégonao	
Malba				Malba		
Nako				Nako, Talière, Bakpara	Kouténa	Dapola
Périgban				Périgban		

**c. Perspectives**

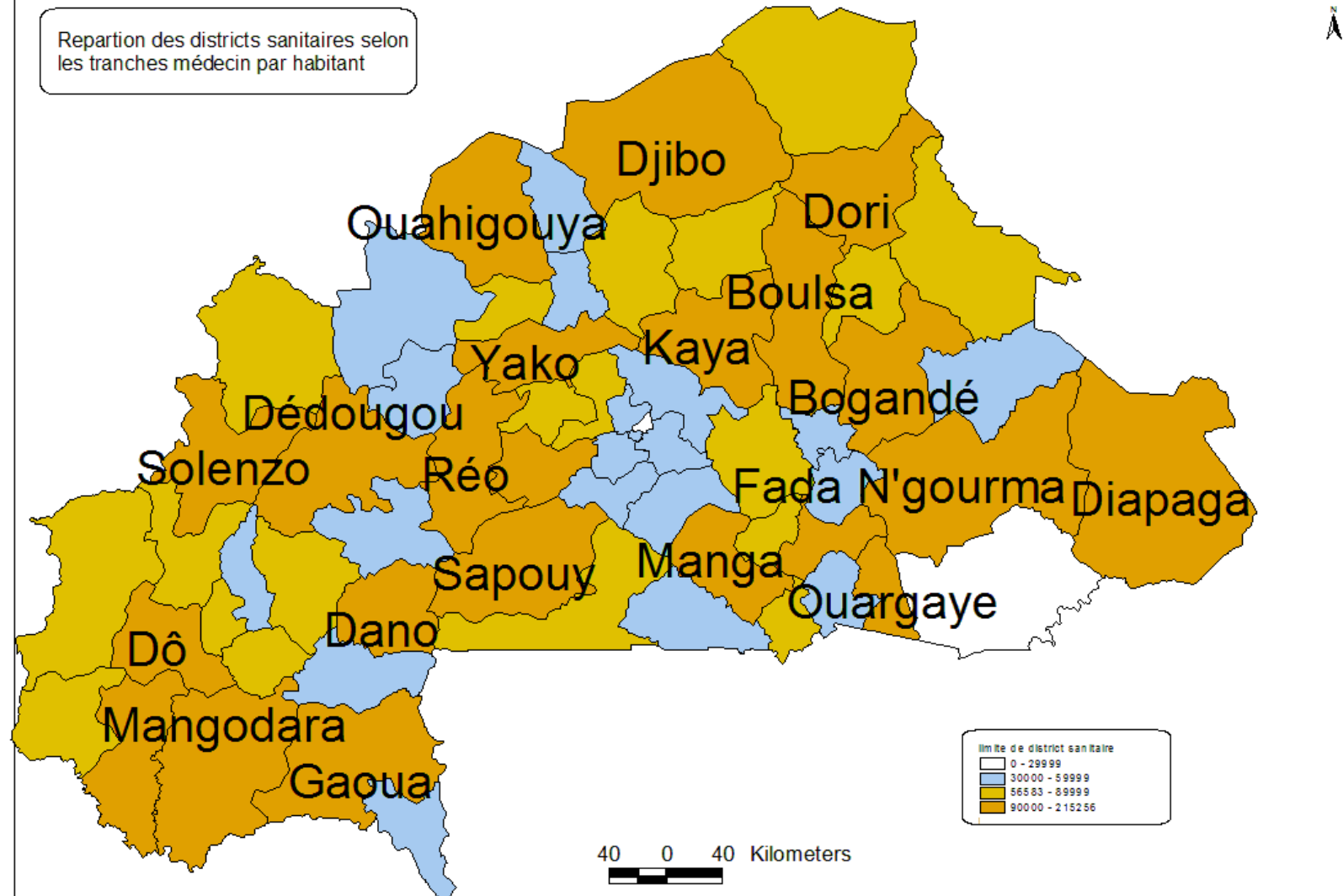
Communes	Projet d'ouverture de FS	Projet d'implantation de FS
<b>Bousséra</b>		Donko
<b>Djigoué</b>		Namiari
<b>Gaoua</b>	Boulera, Hello Boukeo, Niempira	Gaoua-secteur 1
<b>Malba</b>		Valla
<b>Nako</b>	Boukero, Nandoli	Balarkar
<b>Perigban</b>	Timintira	
<b>Gomblora</b>	Doudou Birifor	

## II. Ressources humaines

Les progrès en matière de développement des ressources humaines sont relativement satisfaisants. Il faut cependant souligner que des disparités quant à la répartition des effectifs, tout emploi confondu, existent entre les districts sanitaires. Cette situation est analysée à travers les ratios médecin, sage femme, accoucheuse auxiliaire et infirmier par habitant, et le pourcentage de formation sanitaire respectant la norme en personnel par district sanitaire.



Repartition des districts sanitaires selon les tranches médecin par habitant



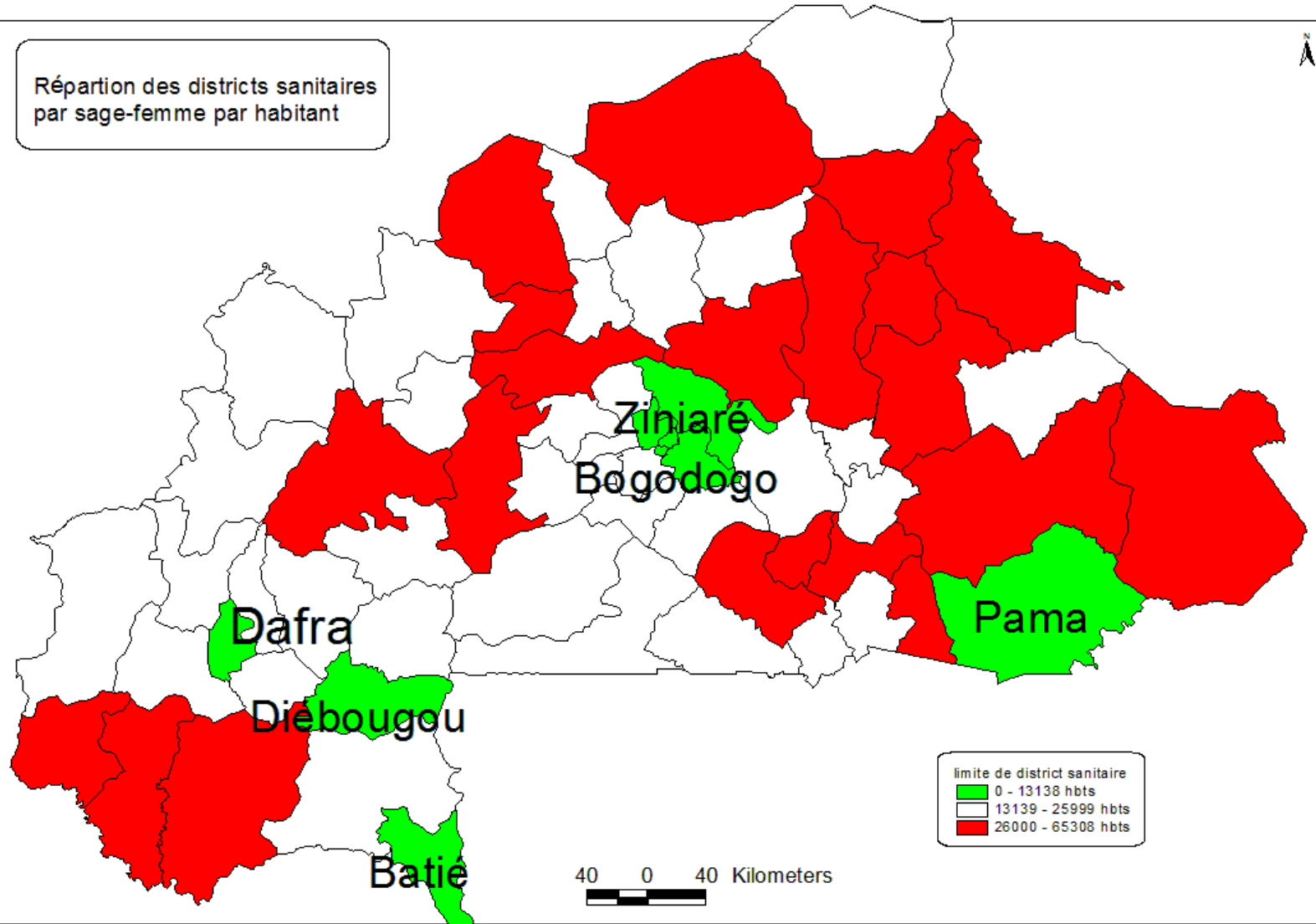
limite de district sanitaire  
 0 - 29999  
 30000 - 59999  
 60000 - 89999  
 90000 - 215256

40 0 40 Kilometers

Source: BNDT, annuaire statistique 2010/MS Réalisée par DEP/MS Carte sanitaire 2010

En ce qui concerne les médecins, seuls les districts sanitaires de Nomgre massom et Pama ont un ratio de 1 médecin pour moins de 30 000 habitants, comme illustré par la carte. On remarque une disparité dans la répartition des effectifs. Ainsi, 20 districts sont dans la situation comprise entre 30 000 et 59 999 pour un médecin, 19 dans la fourchette de 60 000 à 89 999 pour 1 médecin et 22 districts dans la situation de plus de 90 000 habitants pour un médecin. Globalement, la norme de 1 médecin pour 10000 habitants n'est pas encore atteinte tenant compte exclusivement des médecins exerçant dans les régions, districts et hôpitaux. Selon l'évaluation faite lors des deuxièmes états généraux de la santé, le ratio serait de 1 médecin pour 14.541 habitants pour ceux officiant dans le sous-secteur public. Il serait de 1/13 000 habitants si on intègre à l'effectif des médecins du sous-secteur public ceux du sous-secteur sanitaire privé en 2009.

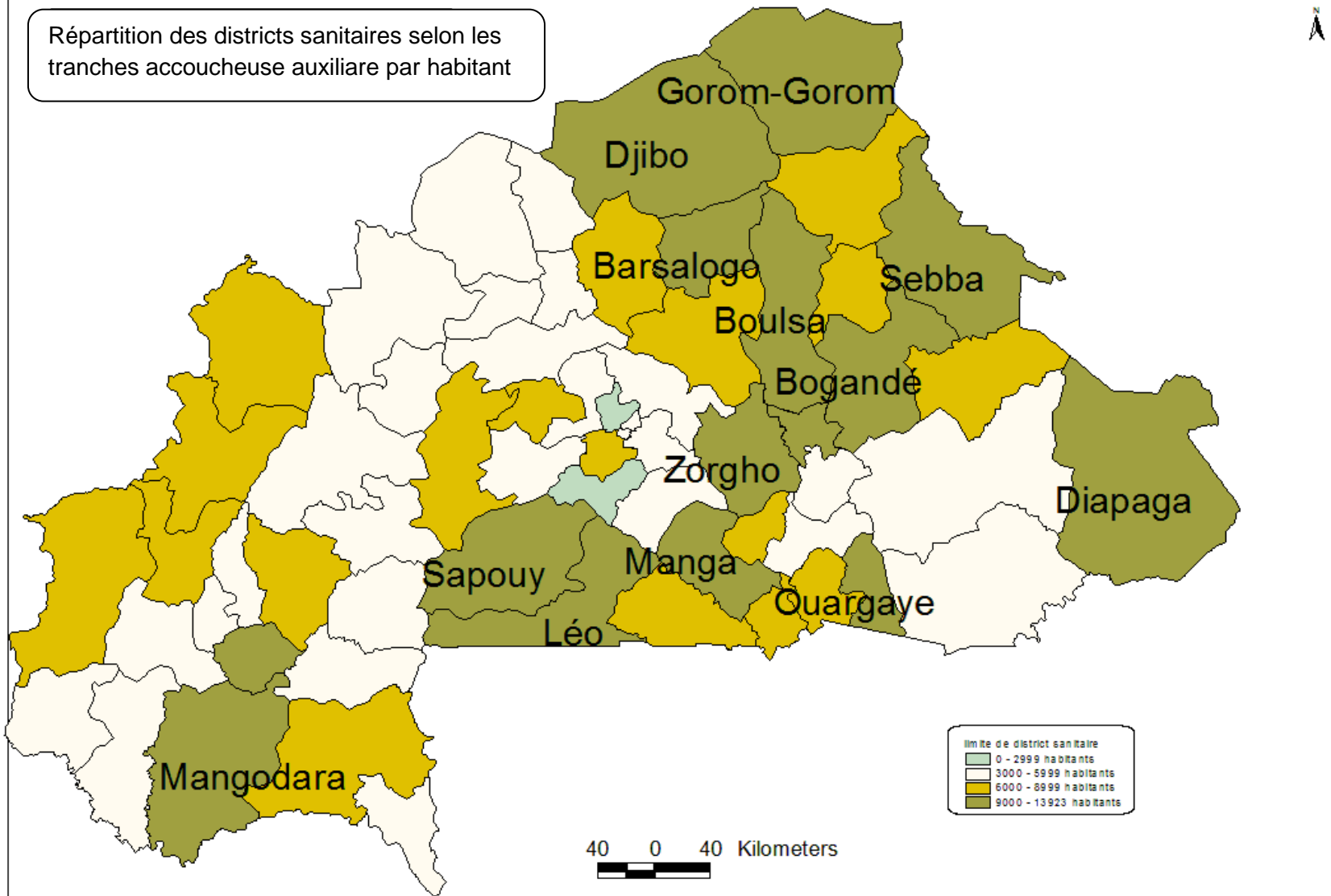
Répartition des districts sanitaires  
par sage-femme par habitant



Source: BNDT, annuaire statistique 2010/MS Réalisée par DEP/MS Carte sanitaire 2010

Pour les sages femmes et maïeuticiens, la norme OMS est de 1 sage femme pour 3 000 habitants. En 2010, les districts de Baskuy, Bogodogo, Nongr-Massom et Sig-Noghin de la région du Centre, de Pama de la région de l'Est, de Dafra de la région des Hauts Bassins, de Batié et Diébougou de la région du Sud Ouest, de Ziniaré de la région du Plateau central répondent à la moyenne nationale de l'année 2009 qui est de 1/13.138 habitants pour le public selon le document des deuxièmes états généraux de la santé et de 1/12 000 habitants si on tient compte des sages femmes du privé.

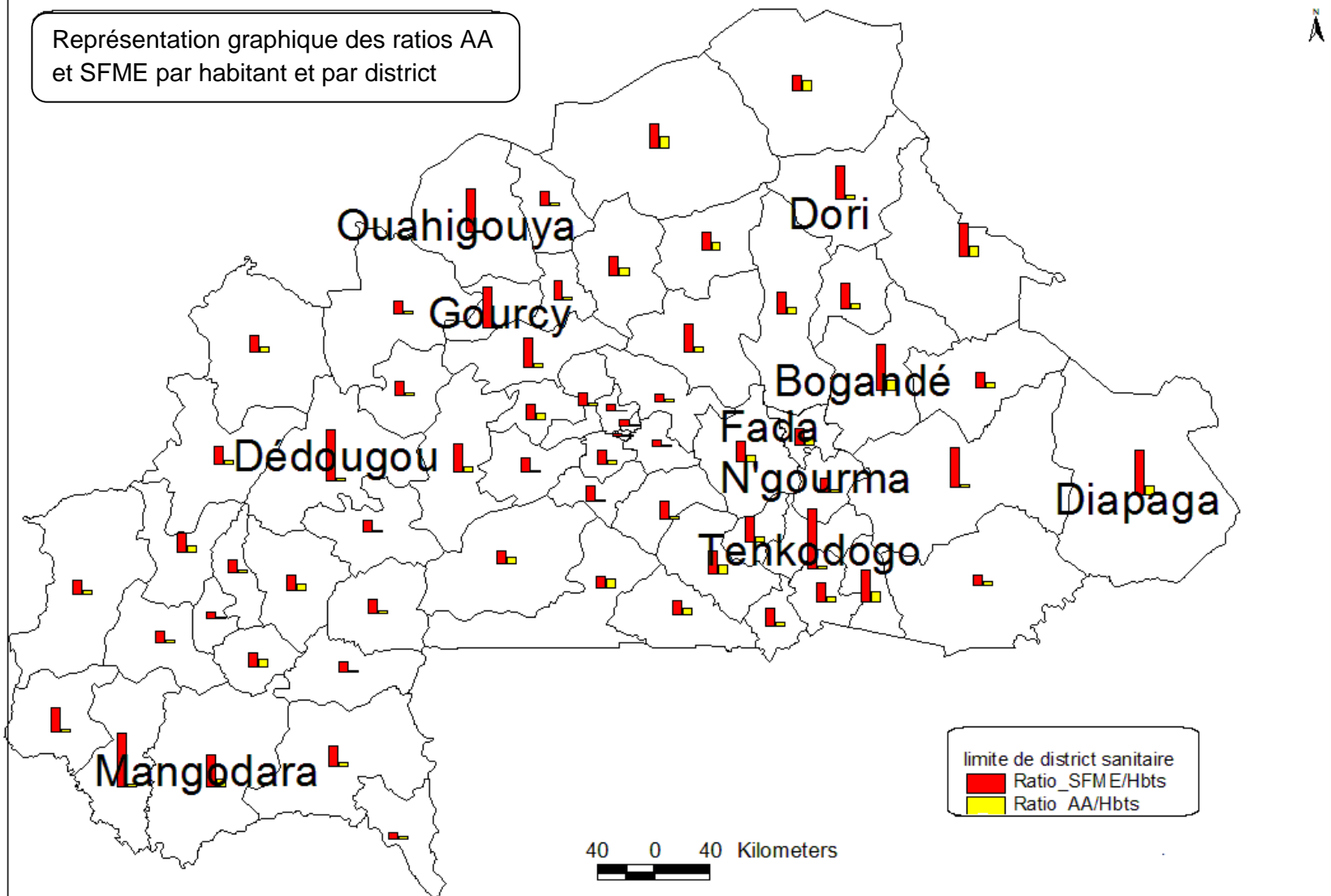
Répartition des districts sanitaires selon les tranches accoucheuse auxiliaire par habitant



Source: BNDT, annuaire statistique 2010/MS Réalisée par DEP/MS Carte sanitaire 2010

L'effectif des accoucheuses auxiliaires est passé de 2 461 à 2 697 soit un accroissement de 10%. Cependant, cette croissance ne permet pas la couverture des besoins sur le terrain. En effet, en 2010, les districts sanitaires de Gorom-Gorom, Léo, Manga, Djibo, Sebba, Sapouy, Zorgho, Mangodara, Pouytenga, Bogandé, Karangasso-Vigué et Ouargaye dont les ratios sont supérieurs à 9000 par habitants, sont relativement les moins dotés en accoucheuses auxiliaires par rapport aux autres districts.

Représentation graphique des ratios AA et SFME par habitant et par district



Source: BNDT, annuaire statistique 2010/MS

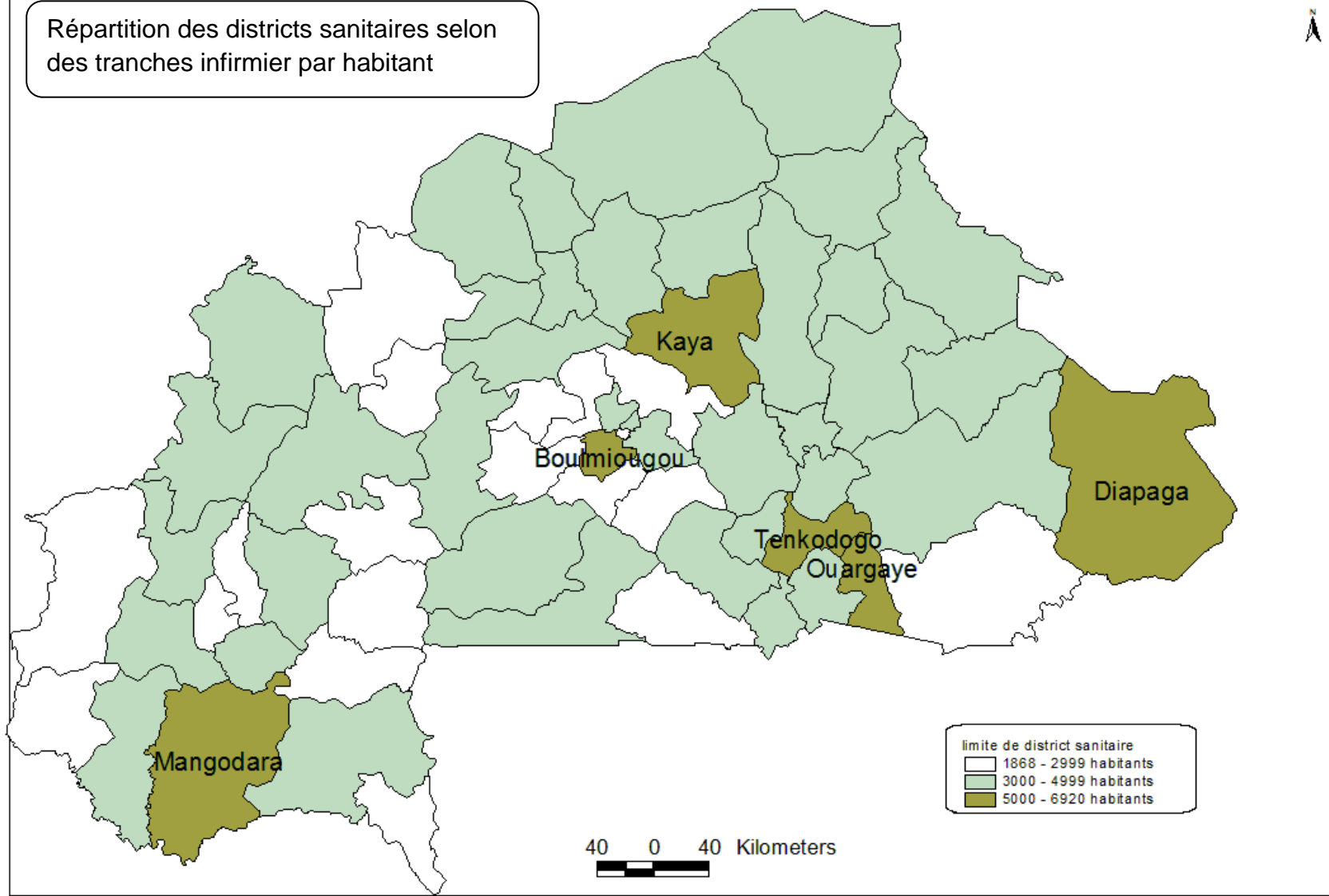
Réalisée par DEP/MS

Carte sanitaire 2010

La couverture des formations sanitaires par les sages femmes par rapport à celle des accoucheuses est faible. Cette situation s'explique par le nombre élevé des accoucheuses par rapport aux sages femmes. En outre, par rapport au niveau de soins, les accoucheuses auxiliaires et les sages femmes sont le plus souvent affectées respectivement aux tâches de suivi de la grossesse et d'assistance à l'accouchement dans les CSPS (1er échelon du premier niveau de soins) et dans les CMA (deuxième échelon du premier niveau de soins). De ce fait, les districts sanitaires qui ont le plus grand nombre de CSPA devraient constater un grand écart entre ces deux ratios. Cependant, d'autres facteurs tels que le lieu de résidence (rural, urbain) sont à l'origine des disparités. Les dix premiers districts sanitaires dont l'écart est le plus important sont ceux de Dédougou, de Diapaga, de Dori, de Fada, de Gourcy, de Ouahigouya, de Banfora, de Mangodara, de Tenkodogo et de Bogandé.



Répartition des districts sanitaires selon des tranches infirmier par habitant



Source: BNDT, annuaire statistique 2010/MS

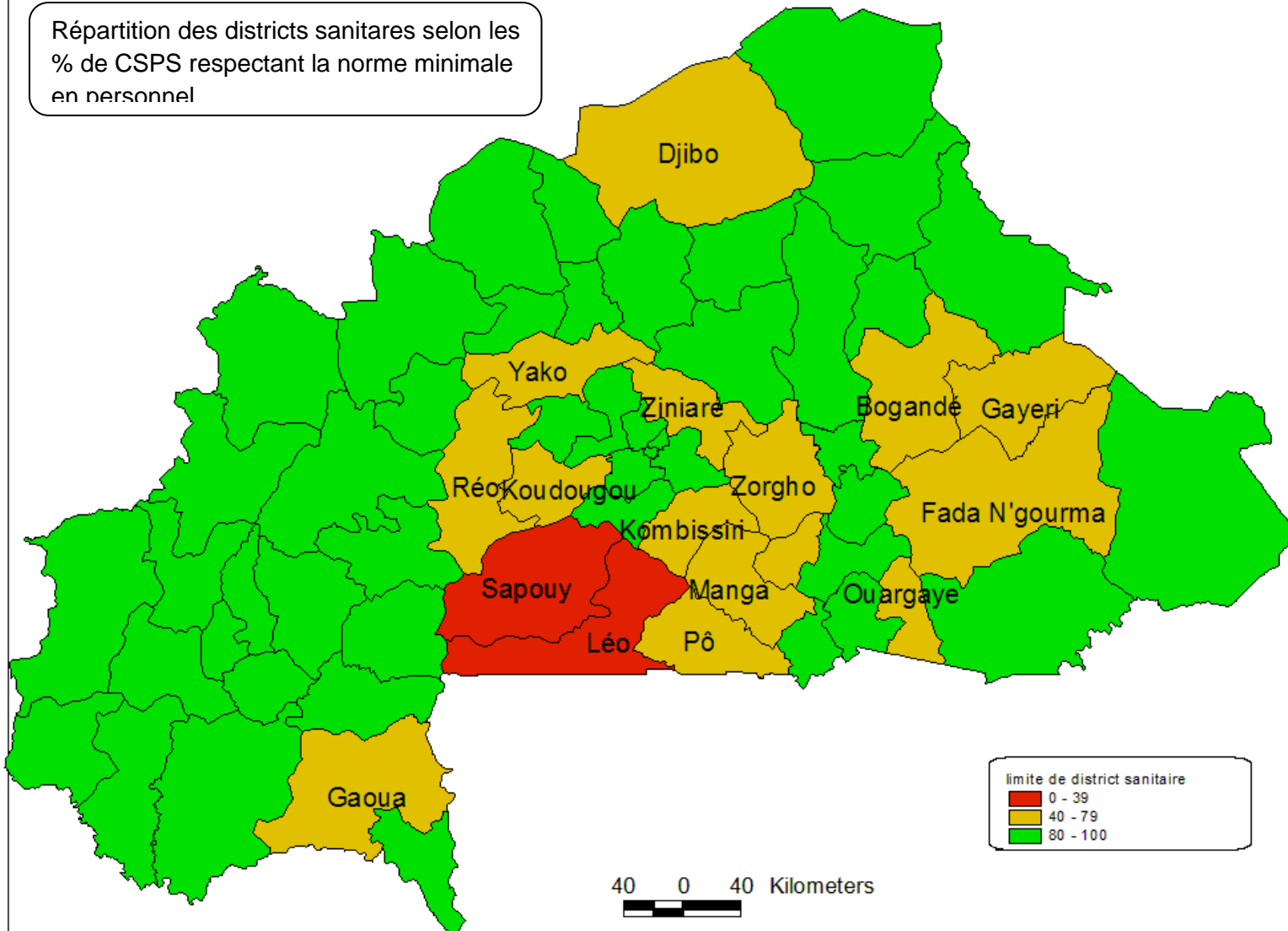
Réalisée par DEP/MS

Carte sanitaire 2010

En ce qui concerne les infirmiers, la norme OMS est de 1 infirmier pour 5000 habitants. La situation des effectifs en 2010 au niveau des districts montre que les districts de Diapaga, de Kaya, de Ouargaye, de Mangodara, de Tenkodogo et de Boulmiougou sont au-delà du ratio 1 infirmier pour 5000 habitants. Les autres districts sanitaires quant à eux ont un ratio inférieur à la norme OMS. La moyenne nationale est de 1/2.099 habitants et de 1/1945 y compris les infirmiers du sous secteur privé (document EGS 2010, page 49).

La carte ci-contre présente la distribution des infirmiers en fonction de la population par district.

Répartition des districts sanitaires selon les % de CSPS respectant la norme minimale en personnel



limite de district sanitaire  
0 - 39  
40 - 79  
80 - 100

40 0 40 Kilometers

Source: BNDT, annuaire statistique 2010/MS Réalisée par DEP/MS Carte sanitaire 2010

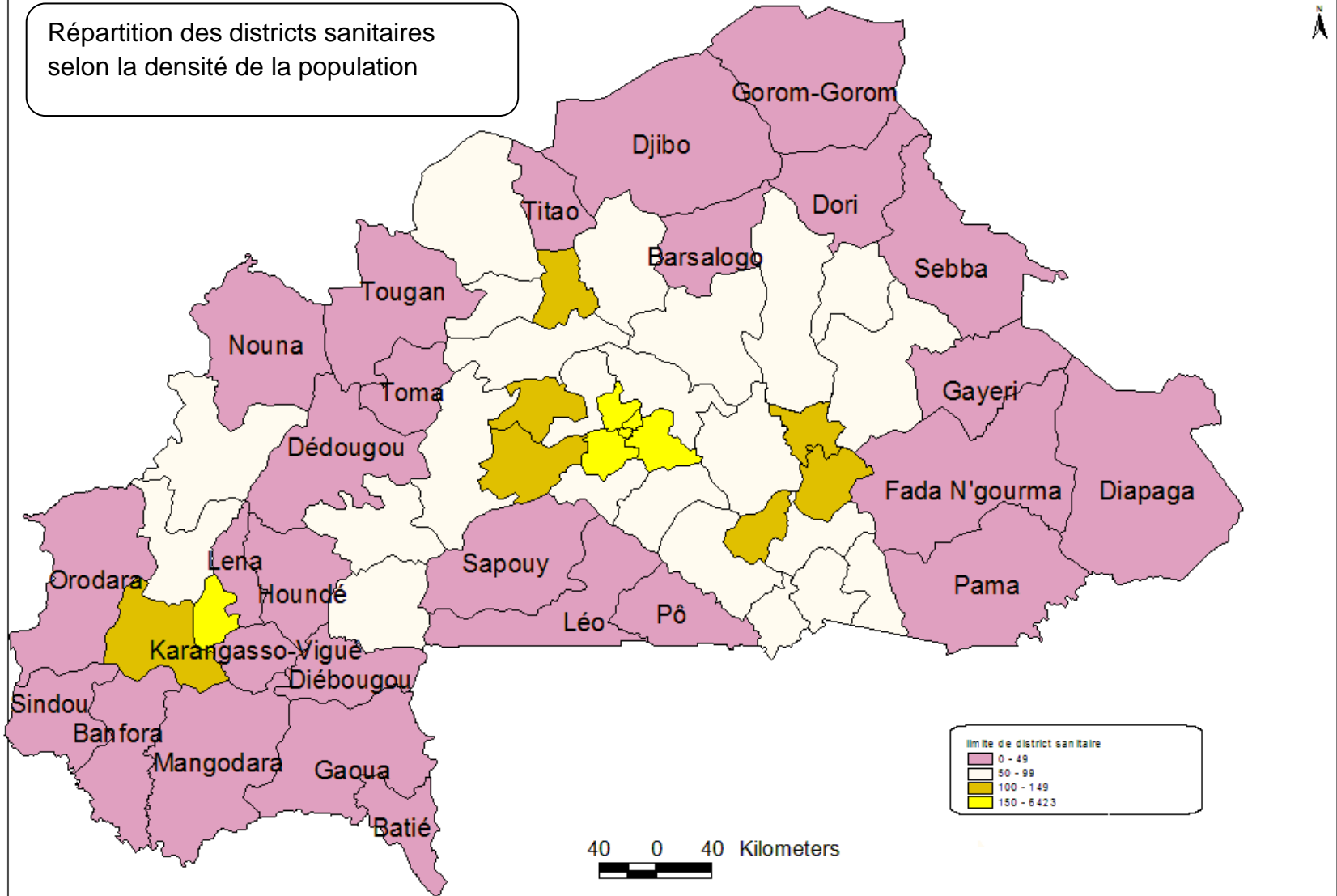
La norme minimale en personnel dans les CSPS est d'au moins trois agents de santé (un infirmier diplômé d'Etat ou un infirmier breveté, une accoucheuse auxiliaire et un agent itinérant de santé). Le pourcentage de CSPS remplissant la norme minimale en personnel est passé de 83,2% en 2009 à 83,1% en 2010. Des efforts ont été faits à travers les recrutements des inscrits sur titre, formés à l'Ecole nationale de santé publique au profit des régions défavorisées en vue d'étoffer les CSPS en personnel. Ces recrutements viennent en complément à ceux des agents de santé issus des concours directs.

Malgré ces efforts réalisés, il persiste encore une insuffisance des ressources humaines en santé et une mauvaise répartition de ces ressources humaines avec des effectifs pléthoriques dans les centres urbains tandis que dans les zones rurales, de nombreuses formations sanitaires ne remplissent pas encore les normes en personnel. Comme illustré par la carte ci-dessus, moins de 80% des formations sanitaires remplissent la norme minimale en personnel dans les districts sanitaires de Bogandé, Djibo, Fada, Gaoua, Garango, Gayéri, Kombissiri, Léo, Koudougou, Manga, Ouargaye, Po, Réo, Sapouy, Yako, Ziniaré, Zorgho.

Au regard de ces insuffisances, les efforts devraient être poursuivis et intensifiés en terme de recrutement et d'amélioration de la gestion des ressources humaines.

### **III. Accessibilité géographique : Densité de la population, Rayon moyen d'action théorique et proportion de la population distante d'une formation sanitaire**

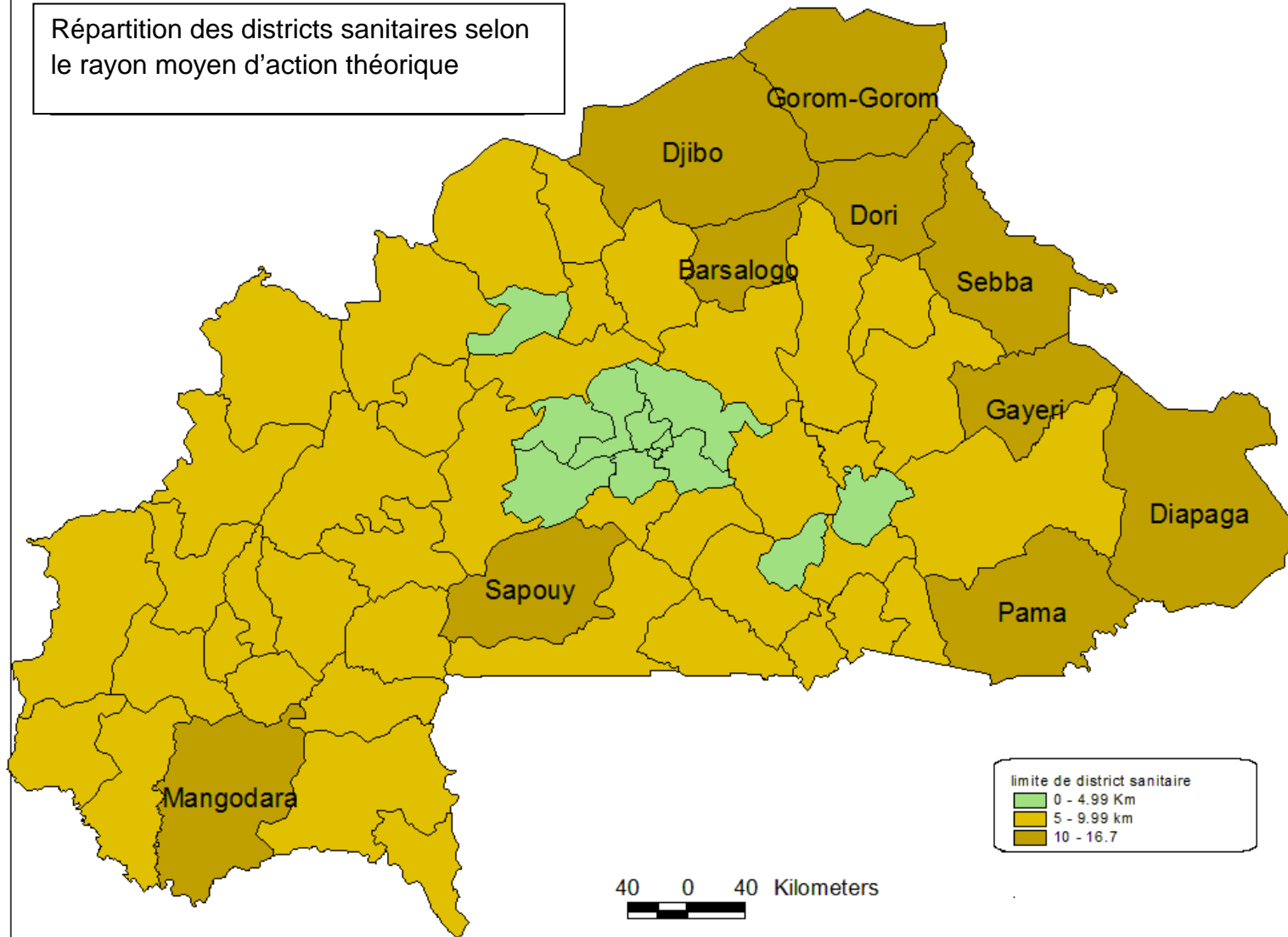
Répartition des districts sanitaires selon la densité de la population



Source: BNDT, annuaire statistique 2010/MS Réalisée par DEP/MS Carte sanitaire 2010

La population burkinabè est estimée en 2010, à 15 730 977 habitants sur une superficie de 272 960 km<sup>2</sup> (annuaire statistique 2010), soit une densité générale de 58 habitants au Km<sup>2</sup>. Cette densité cache des disparités entre districts sanitaires. En effet, la densité au niveau des districts varie de moins de 25 à plus de 150 habitants au km<sup>2</sup>. Les districts de Banfora, Barsalogho, Batié, Dédougou, Diapaga, Diébougou, Djibo, Dori, Fada, Gaoua, Gayéri, Gorom-Gorom, Houndé, Karangasso Vigué, Léna, Léo, Mangodara, Nouna, Orodara, Pama, Pô, Sapouy, Sebba, Sindou, Titao, Toma, Tougan sont les moins peuplés en 2010, tandis que les districts de Baskuy, Bogodogo, Boulmiougou, Nongr-Massom et Sig-Noghin, de la région du Centre, et de Dafra de la région des Hauts Bassins sont les plus peuplés.

Répartition des districts sanitaires selon le rayon moyen d'action théorique



limite de district sanitaire  
0 - 4.99 Km  
5 - 9.99 km  
10 - 16.7

40 0 40 Kilometers

Source: BNDT, annuaire statistique 2010/MS

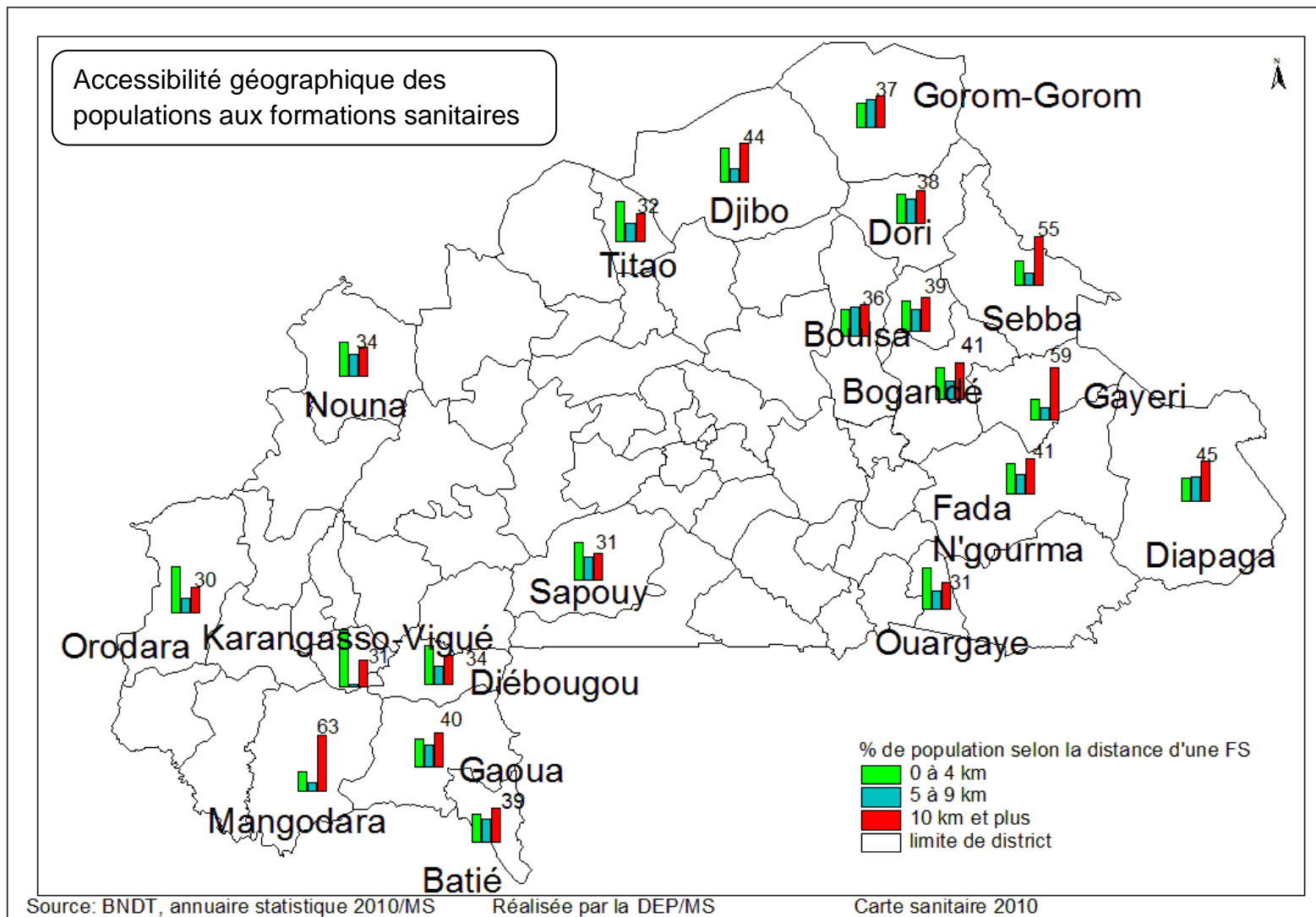
Réalisée par DEP/MS

Carte sanitaire 2010



Le nombre de formations sanitaires (CM, CSPS, dispensaires isolés et maternités isolées) est passé de 1 548 dont 1373 CSPS en 2009 à 1 613 dont 1 429 CSPS en 2010. Ainsi, 65 formations sanitaires ont été ouvertes en 2010 faisant passer le rayon moyen d'action de 7,49 Km en 2009 à 7,34 km en 2010. Cette évolution de l'indicateur indique qu'un effort est fait en matière d'amélioration de la couverture sanitaire. Cependant, comme le montre la carte, beaucoup d'efforts reste à fournir pour améliorer davantage la situation car la plupart des districts sanitaires (31/63) ont un rayon moyen d'action supérieur ou égale à 7 km dont 10 districts sanitaires (Barsalogho, Diapaga, Djibo, Dori, Gorom-Gorom, Pama, Sapouy, Sebba, Gayéri, et Mangodara), ayant un rayon moyen d'action d'au moins 10 km. Il faudra cependant retenir que certains de ces districts ont une grande partie de leur superficie occupée par la forêt ou le désert. C'est pourquoi, Il convient donc de tenir compte de la proportion de la population vivant à une certaine distance d'une formation sanitaire dans l'analyse de l'indicateur afin d'améliorer la planification des investissements. Pour ces districts sanitaires, la proportion de la population vivant au-delà de 10km est la suivante : Barsalogho (13%), Diapaga (45,48%), Djibo (44,2%), Dori (38%), Gorom-Gorom (37,1%), Pama (22,52%), Sapouy (31%), Sebba (55,5%), Gayéri (59,23%), et Mangodara (63,4%). Il reste relativement plus d'effort à faire pour les districts sanitaires de Diapaga, Djibo, Dori, Gorom-Gorom, Gayéri et Mangodara.

## Proportion de la population par rapport au centre de santé et de promotion sociale dans les districts sanitaire



La carte ci-dessus présente les districts sanitaires dont la proportion de la population supérieure ou égale à 30% est située à 10 km et plus d'une formation sanitaire. Il s'agit notamment des districts sanitaires de Batié, Boulsa, Diapaga, Diébougou, Djibo, Dori, Gaoua, Gorom-Gorom, Nouna, Orodara, Ouargaye, Sebba, Titao, Sapouy, Fada N'gourma, Gayeri, Mangodara, Bogandé, Manni et de Karangasso-Vigué.

#### IV. Equipement/ Matériel

Liste des CMA, CHR et CHU	Appareil complet de radiographie	Appareil d'échographie complet	Automate d'hématologie simple	Fauteuil + unité dentaire complet	Aspirateur médical électrique	Aspirateur de mucosité	Autoclave type cocotte	Lit à une place	Chaîne de froid (Banque de sang)	Table d'accouchement	Ambulance	Véhicule de supervision/Mission	Kit complet d'intubation complet	Négitoscope 2 plages	Table d'examen gynécologique	Bistouri électrique	Boîte d'hystérectomie	Boîte d'amputation	Boîte de prostate	Boîte de trachéotomie	Débitmètre à oxygène + barboteur + tuyau d'arrivée	Aspirateur chirurgical	Boîte de spéculum vaginal	Ensemble de développement automatique	Scanner
<b>BOUCLE DE MOUHOUN</b>																									
CMA Solenzo	0	0	0	1	4	0	0	84	0	3	2	2	2	0	1	1	1	1	0	0	0	4	1	3	0
CMA Nouna	1	1	1	0	0	2	2	97	0	2	2	3	0	4	2	1	1	1	0	0	2	0	1	1	0
CMA Boromo	1	1	1	2	1	0	1	60	0	1	2	0	1	1	1	1	1	0	0	0	1	1	2	0	0
CMA Toma	0	0	1	0	0	1	1	64	0	2	3	2	0	2	1	1	1	0	0	0	2	0	2	0	0
CMA Tougan	0	0	1	2	2	2	1	88	1	2	3	3	2	1	1	1	2	1	2	1	1	0	2	0	0
CHR Dédougu	1	2	2	2	0	3	2	155	1	2	2	2	1	13	4	3	2	2	2	0	4	5	2	1	0
<b>CASCADES</b>																									
CMA Sindou	0	0	0	0	0	1	1	49	0	2	1	1	2	0	1	2	1	1	0	0	1	1	10	0	0
Mango dara																									
CHR Banfora	0	1	2	1	4	5	0	170	1	8	3	2	0	6	4	3	4	3	4	4	1	5	2	2	0
<b>CENTRE</b>																									
CMA Bogodogo	1	1	2	0	1	0	2	94	1	4	3	3	7	2	6	2	1	0	1	0	3	2	2	1	0
CMA Boulmiougou	0	1	0	0	1	2	1	80	1	4	1	2	1	4	4	2	1	0	0	0	2	3	1	0	0
CMA Baskuy																									
CMA Signoghin																									

Liste des CMA, CHR et CHU	Appareil complet de radiographie	Appareil d'échographie complet	Automate d'hématologie simple	Fauteuil + unité dentaire complet	Aspirateur médical électrique	Aspirateur de mucosité	Autoclave type cocotte	Lit à une place	Chaîne de froid (Banque de sang)	Table d'accouchement	Ambulance	Véhicule de supervision/Mission	Kit complet d'intubation complet	Négligoscope 2 plages	Table d'examen gynécologique	Bistouri électrique	Boîte d'hystérectomie	Boîte d'amputation	Boîte de prostate	Boîte de trachéotomie	Débitmètre à oxygène + barboteur + tuyau d'arrivée	Aspirateur chirurgical	Boîte de spéculum vaginal	Ensemble de développement automatique	Scanner
CHU-YO																									
CMA Nongre-massom	0	1	1	0	2	1	2	95	1	6	2	1	0	4	8	2	2	2	0	2	0	0	2	0	0
CHU CDG	0	2	6	1	2	2	4	127	1	0	1	1	0	11	0	3	0	0	0	0	18	1	0	0	0
<b>GENTRE EST</b>																									
CHR Tenkodo go	1	1	3	2	4	1	5	190	1	3	2	3	2	2	2	4	2	2	2	1	7	2	2	4	0
CM Bittou	0	0	0	0	0	0	0	0	0	0	0	1	0	0	0	0	0	0	0	0	0	0	0	0	0
CM Garango	0	0	0	0	0	1	0	39	1	2	0	1	0	0	2	0	0	0	0	0	0	0	0	0	0
CM Pouytinga	0	0	1	0	2	1	2	51	1	2	2	2	0	0	4	0	0	0	0	0	0	2	10	0	0
CMA Koupela	0	0	1	0	1	1	2	102	1	2	1	3	0	4	2	2	1	0	0	0	1	1	2	0	0
CMA Ouargaye	0	0	1	0	2	3	1	36	0	2	3	2	2	3	2	1	1	1	0	0	2	2	9	0	0
CMA Zabre	0	0	0	1	0	1	1	52	1	2	2	1	2	2	0	1	1	1	0	1	2	2	1	6	0
<b>GENTRE NORD</b>																									
CMA Barsalogo	0	0	1	0	1	1	1	50	0	2	1	1	1	0	2	0	0	0	0	0	0	3	1	0	0
CMA Boulsa	0	0	0	0	4	1	3	65	0	3	1	1	1	0	3	0	0	0	0	0	0	3	1	0	0
CMA Kongoussi	0	0	1	1	2	0	1	61	0	2	1	2	2	2	2	1	1	0	0	0	2	1	0	0	0
CHR	2	2	1	3	13	1	3	190	1	3	2	2	2	14	3	3	0	2	0	0	8	2	0	2	1

Liste des CMA, CHR et CHU	Appareil complet de radiographie	Appareil d'échographie complet	Automate d'hématologie simple	Fauteuil + unité dentaire complet	Aspirateur médical électrique	Aspirateur de mucosité	Autoclave type cocotte	Lit à une place	Chaîne de froid (Banque de sang)	Table d'accouchement	Ambulance	Véhicule de supervision/Mission	Kit complet d'intubation complet	Néigatoscope 2 plages	Table d'examen gynécologique	Bistouri électrique	Boîte d'hystérectomie	Boîte d'amputation	Boîte de prostate	Boîte de trachéotomie	Débitmètre à oxygène + barboteur + tuyau d'arrivée	Aspirateur chirurgical	Boîte de spéculum vaginal	Ensemble de développement automatique	Scanner
Kaya																									
<b>CENTRE OUEST</b>																									
CMA Nanoro	1	2	1	2	2	0	1	140	2	2	2	0	2	8	2	3	2	1	1		8	3	3	1	0
CMA Sapouy	0	0	0	0	0	1	0	24	1	3	1	1	0	0	3	0	0	0	0	0	0	0	3	0	0
CMA Réo	0	0	0	0	0	0	0	0	0	0	0	0	0	0	0	0	0	0	0	0	0	0	0	0	0
CMA Léo	1	1	1	2	4	2	1	75	1	2	1	2	1	1	1	2	0	0	0	0	2	0	28	0	0
CHR Koudougou	2	2	1	2	5	0	0	186	11	5	2	2	0	22	0	4	2	1	2	0	0	2	3	2	1
<b>CENTRE SUD</b>																									
CMA kombisiri	0	0	1	1	1	0	1	40	1	2	1	1	3	2	2	1	1	0	0	0	1	2	1	1	0
CMA saponé	0	0	1	1	3	0	1	36	0	3	2	2	1	0	2	2	0	1	0	1	2	1	0	0	0
CMA Po	1	1	1	1	2	0	1	70	1	2	3	3	0	4	1	1	0	0	0	0	2	2	4	0	0
CMA Manga	0	0	1	1	0	1	1	48	1	2	1	1	2	2	1	0	1	0	0	0	0	1	2	0	0
<b>EST</b>																									
CHR Fada	1	2	5	2	0	1	3	152		3	3	2	0	10	4	5	2	2	1	0	0	1	0	2	0
CM Manni	0	0	0	0	0	0	0	14	0	1	1	1	0	0	2	0	0	0	0	0	0	0	0	0	0
CMA Bogandé	0	0	1	0	1	1	2	66	0	2	2	3	1	2	0	2	0	1	0	0	1	1	2	0	0
CMA Diapaga	0	0	1	1	3	1	2	119	0	20	4	2	0	1	10	2	2	1	0	0	1	0	1	0	0
CMA Gayeri	0	0	0	0	0	0	2	29	0	2	2	3	0	0	1	0	0	0	0	0	0	0	0	0	0

Liste des CMA, CHR et CHU	Appareil complet de radiographie	Appareil d'échographie complet	Automate d'hématologie simple	Fauteuil + unité dentaire complet	Aspirateur médical électrique	Aspirateur de mucosité	Autoclave type cocotte	Lit à une place	Chaîne de froid (Banque de sang)	Table d'accouchement	Ambulance	Véhicule de supervision/Mission	Kit complet d'intubation complet	Négligoscope 2 plages	Table d'examen gynécologique	Bistouri électrique	Boîte d'hystérectomie	Boîte d'amputation	Boîte de prostate	Boîte de trachéotomie	Débitmètre à oxygène + barboteur + tuyau d'arrivée	Aspirateur chirurgical	Boîte de spéculum vaginal	Ensemble de développement automatique	Scanner
CMA Pama	0	0	1	0	1	1	2	30	0	1	2	4	0	2	2	2	0	0	0	0	1	1	0	0	0
<b>HAUTS- BASSINS</b>																									
CMA Houndé	0	1	1	0	0	0	1	155	0	17	2	1	1	0	1	0	0	0	0	0	1	1	10	0	0
CMA Do																									
CMA Dafra																									
CMA Dandé																									
CMA Orodara																									
CHUSS																									
<b>NORD</b>																									
CHR Ouahigouya	4	2	2	3	3	1	3	197	2	3	2	3	0	9	2	3	2	1	3	0	2	7	2	1	0
CM Gourcy	0	0	0	0	0	0	2	29	0	2	2	3	0	0	1	0	0	0	0	0	0	0	0	0	0
CMA Segouenga	0	0	1	0	2	0	1	65	1	3	1	2	2	2	2	1	0	0	0	2	1	0	3	0	0
CMA Titao	0	0	0	0	2	1	1	35	1	2	3	3	1	0	2	1	1	0	1	0	1	1	1	0	0
CMA Yako	0	0	1	1	3	1	1	86	2	3	2	2	1	1	2	2	0	0	0	0	1	1	1	0	0
<b>PLATEAU CENTRAL</b>																									
CMA Bousse	0	0	1	0	0	1	0	47	1	2	3	2	1	2	1	1	1	0	0	0	0	2	1	0	0
CMA Ziniaré	0	0	1	1	0	2	1	60	1	2	2	4	2	4	3	2	1	1	1	0	2	1	1	0	0

Liste des CMA, CHR et CHU	Appareil complet de radiographie	Appareil d'échographie complet	Automate d'hématologie simple	Fauteuil + unité dentaire complet	Aspirateur médical électrique	Aspirateur de mucosité	Autoclave type cocotte	Lit à une place	Chaîne de froid (Banque de sang)	Table d'accouchement	Ambulance	Véhicule de supervision/Mission	Kit complet d'intubation complet	Négitoscope 2 plages	Table d'examen gynécologique	Bistouri électrique	Boîte d'hystérectomie	Boîte d'amputation	Boîte de prostate	Boîte de trachéotomie	Débitmètre à oxygène + barboteur + tuyau d'arrivée	Aspirateur chirurgical	Boîte de spéculum vaginal	Ensemble de développement automatique	Scanner
CMA Zorgho	0	0	1	0	2	6	2	85	1	2	2	3	3	4	1	3	1	0	0	0	4	1	1	0	0
<b>SAHEL</b>																									
CMA Djiibo	1	0	1	0	2	2	2	64	0	3	1	2	2	6	4	2	1	1	0	0	1	2	2	0	0
CMA Sebba	0	0	1	0	1	4	1	37	0	2	2	2	2	2	2	2	1	1	1	1	0	4	1	0	0
CMA Gorom-Gorom	0	0	0	0	3	2	2	25	0	2	2	2	2	2	2	2	1	1	0	1	2	2	8	0	0
CHR Dori	1	1	1	2	4	2	2	163	2	1	3	0	0	5	2	1	0	2	2	0	0	4	1	0	0
<b>SUD OUEST</b>																									
CMA Batié	0	0	0	0	2	0	1	38	0	2	1	1	0	3	3	1	0	1	0	0	0	2	0	0	0
CMA Dano	0	0	0	1	3	2	0	32	0	2	2	2	0	3	2	1	1	1	0	0	2	0	1	0	0
CMA Diébougou	0	0	0	0	1	1	0	58	1	3	1	0	1	1	2	3	0	0	0	0	0	1	1	0	0
CHR Gaoua	1	1	1	2	5	1	2	149	2	3	3	3	0	6	2	1	2	1	2	0	0	2	0	0	0



## V. Structures sanitaires privées de santé

liste des districts sanitaires	Cabinets de soins infirmiers	Cliniques d'accouchement	Centres médicaux	Cabinets médicaux	Centre de santé et de promotion sociale (CSPS)	Cabinets dentaires	Cabinets de diététique	Cabinets d'orthophonie	Cabinets de massage et kinésithérapie	Centre d'appareillage Orthopédique	Polycliniques	Cliniques	CREN	Hôpitaux privés	Officines privées	Grossistes de médicaments	Dépôts de médicaments privés	Laboratoires de biologie médicale	Cabinets de radiologie
<b>BOUCLE DE MOUHOUN</b>																			
Dédougou	4	0	0	0	0	0	0	0	0	0	0	0	0	0	2	0	5	0	0
Boromo	1	0	0	0	0	0	0	0	0	0	0	0	0	0	0	0	11	0	0
Nouna	0	0	0	0	0	0	0	0	0	0	0	0	0	0	0	0	2	0	0
Tougan	1	0	0	0	0	0	0	0	0	0	0	0	0	0	1	0	7	0	0
Solenzo	0	0	0	0	0	0	0	0	0	0	0	0	0	0	0	0	6	0	0
Toma	0	0	0	0	0	0	0	0	0	0	0	0	0	0	0	0	6	0	0
<b>CASCADES</b>																			
Banfora	6	0	0	0	0	0	0	0	0	0	0	0	0	0	3	0	14	01	0
Mangodara	0	0	0	0	0	0	0	0	0	0	0	0	0	0	0	0	5	0	0
Sindou	0	0	0	0	0	0	0	0	0	0	0	0	0	0	0	0	12	0	0
<b>CENTRE</b>																			
Bogodogo	31	4	3	5	0	3	0	0	3	1	4	12	4	0	64	1	19	0	0
Boulmiougou	30	1	1	5	5	0	0	0	0	0	2	4	1	0	48	2	12	1	0
Kossodo	13	1	6	3	2	1	0	0	0	0	2	2	1	0	27	0	12	0	0
Baskuy	30	3	2	6	1	5	0	1	0	0	2	7	1	0	47	0	5	0	0
Signoghin	10	1	0	2	4	1		0	0		0	1	2		16		6		
<b>CENTRE EST</b>																			
Bitou		0	0	0	0	0	0	0	0	0	0	0	0	0	0	0	3	0	0
Garango	1	0	0	0	0	0	0	0	0	0	0	0	0	0	0	0	14	0	0
Ouargaye	0	0	1	0		0	0	0	0	0	0	0	0	0	0	0	4	0	0
Koupéla	0	0	1	0	1	0	0	0	0	0	0	0	1	0	1	0	6	0	0

liste des districts sanitaires	Cabinets de soins infirmiers	Cliniques d'accouchement	Centres médicaux	Cabinets médicaux	Centre de santé et de promotion sociale (CSPS)	Cabinets dentaires	Cabinets de diététique	Cabinets d'orthophonie	Cabinets de massage et kinésithérapie	Centre d'appareillage Orthopédique	Polycliniques	Cliniques	CREN	Hôpitaux privés	Officines privées	Grossistes de médicaments	Dépôts de médicaments privés	Laboratoires de biologie médicale	Cabinets de radiologie
Pouytenga	2	1	0	0	0	0	0	0	0	0	0	0	0	0	1	0	9	0	0
<b>CENTRE NORD</b>																			
Kaya	1	0	1	0	0	0	0	0	1	0	0	0	1	0	3	0	13	0	0
Kongoussi	0	0	1	1	2	0	0	0	0	0	0	0	0	0	0	0	0	0	0
Barsalogo	0	0	0	0	0	0	0	0	0	0	0	0	1	0	0	0	8	0	0
Boulsa	0	0	0	0	0	0	0	0	0	0	0	0	1	0	0	0	8	0	0
<b>CENTRE OUEST</b>																			
Léo	1	0	0	0	1	0	0	0	0	0	0	0	0	0	0	0	0	0	0
Nanoro	2	0	1	0	0	0	0	0	0	0	0	0	0	0	0	0	0	0	0
Sapouy	0	0	0	0	0	0	0	0	0	0	0	0	0	0	0	0	0	0	0
Réo	1	0	0	0	0	0	0	0	0	0	0	0	0	0	0	0	8	0	0
Koudougou	31	0	0	0	0	0	0	0	0	0	0	0	0	0	0	0	0	0	0
<b>CENTRE SUD</b>																			
Manga	0	0	0	0	0	0	0	0	0	0	0	0	1	0	0	0	14	0	0
Kombissiri	0	0	0	0	0	0	0	0	0	0	0	0	1	0	1	0	3	0	0
Po	0	0	0	0	0	0	0	0	0	0	0	0	1		1		11		
Saponé	0	0	0	0	0	0	0	0	0	0	0	0	0	0	0	0	5	0	0
<b>EST</b>																			
Diapaga					1								1				14		
Fada																			
Pama																			
Gayeri																			
Manni																			

liste des districts sanitaires	Cabinets de soins infirmiers	Cliniques d'accouchement	Centres médicaux	Cabinets médicaux	Centre de santé et de promotion sociale (CSPS)	Cabinets dentaires	Cabinets de diététique	Cabinets d'orthophonie	Cabinets de massage et kinésithérapie	Centre d'appareillage Orthopédique	Polycliniques	Cliniques	CREN	Hôpitaux privés	Officines privées	Grossistes de médicaments	Dépôts de médicaments privés	Laboratoires de biologie médicale	Cabinets de radiologie
Bogandé	1	0	0	0	1	0	0	0	0	0	0	0	1	0	0	0	0	0	0
<b>HAUT-BASSINS</b>																			
Dafra	18	1	0	0	2	1	0	0	0	0	0	5	1	0	11	0	0	1	0
Dô	20	2	3	2		1			1	0	0	2	1	0	29	5	4	0	0
Dandé	1	0	0	0	0	0	0	0	0	0	0	0	1	0			6	0	0
Houndé	0	0	0	0	0	0	0	0	0	0	0	0	0	0	0	0	8	0	0
Karangasso Kigué	0	0	0	0	0	0	0	0	0	0	0	0	0	0	0	0	0	0	0
Léna	0	0	0	0	0	0	0	0	0	0	0	0	0	0	0	0	1	0	0
Orodara	1	0	0	0	0	0	0	0	0	0	0	0	0	0	0	0	25	0	0
<b>NORD</b>																			
Ouahigouya	5	0	1	0	1	0	0	0	0	0	0	0	2	0	3	0	18	2	0
Seguenega	0	0	0	0	0	0	0	0	0	0	0	0	0	0	0	0	6	0	0
Gourcy	0	0	0	0	0	0	0	0	0	0	0	0	0	0	0	0	5	0	0
Yako	1	0	0	0	0	0	0	0	0	0	0	0	0	0	1	0	24	0	0
Titao		0	0	0	0	0	0	0	0	0	0	0	1	0	0	0	3	1	0
<b>PLATEAU CENTRAL</b>																			
Bousse	1	0	0	0	1	0	0	0	0	0	0	0	0	0	0	0	4	0	0
Zorgho	1	0	0	1	0	0	0	0	0	0	0	0	0	0	1	0	15	0	0
Ziniaré	1	0	0	0	1	0	0	0	0	0	0	0	1	0	0	0	16	0	0
<b>SAHEL</b>																			
Gorom Gorom	0	0	0	0	1	0	0	0	0	0	0	0	0	0	0	0	8	0	0
Djibo	0	0	0	1	0	1	0	0	0	0	0	0	1	0	0	0	8	0	0
Dori	0	0	0	0	0	0	0	0	0	0	0	0	0	0	1	0	6	0	0

liste des districts sanitaires	Cabinets de soins infirmiers	Cliniques d'accouchement	Centres médicaux	Cabinets médicaux	Centre de santé et de promotion sociale (CSPS)	Cabinets dentaires	Cabinets de diététique	Cabinets d'orthophonie	Cabinets de massage et kinésithérapie	Centre d'appareillage Orthopédique	Polycliniques	Cliniques	CREN	Hôpitaux privés	Officines privées	Grossistes de médicaments	Dépôts de médicaments privés	Laboratoires de biologie médicale	Cabinets de radiologie
Sebba	0	0	0	0	0	0	0	0	0	0	0	0	0	0	0	0	1	0	0
<b>SUD OUEST</b>																			
Gaoua	3	0	1	0	0	0	0	0	0	0	0	0	0	0	1	1	11	0	0
Batié	0	0	0	0	0	0	0	0	0	0	0	0	0	0	0	0	1	0	0
Dano	1	0	0	0	1	0	0	0	0	0	0	0	0	0	1	0	7	0	0
Diébougou	0	0	0	1		0	0	0	0	0	0	0	0	0	0	0	5	0	0

## CONCLUSION

Le processus d'élaboration de la carte sanitaire a été participatif. Les structures techniques au niveau déconcentré ont été impliquées tout le long dudit processus. La plupart des projets d'implantation et d'ouverture de formations sanitaires que comporte la carte sanitaire 2010 sont des projections faites par ces structures. Ces projections ont été complétées par celles des projets et programmes de développement qui interviennent dans la réalisation d'infrastructures sanitaires. Cette implication des structures déconcentrées a pour objectif de prévenir l'installation anarchique des formations sanitaires et de fournir une réponse pertinente aux préoccupations d'accessibilité géographique.

La disponibilité de la carte sanitaire constitue un outil de régulation de l'offre de soins et par conséquent indispensable à tout partenaire désireux de s'inscrire dans cette vision. Les communautés, les partenaires au développement, les élus locaux et nationaux doivent se l'approprier et travailler au développement global et équitable des régions.

De cette façon, pour donner une réponse aux demandes de construction de formations sanitaires, l'argumentaire des régions sanitaires sera bâti autour du respect de la carte sanitaire et des critères d'implantation.