

УДК 908 (Краеведение)

История Курильских островов в книжных фондах Сахалинской областной универсальной научной библиотеки

*И. Ю. Шашкова*¹
г. Южно-Сахалинск

Одно из важных направлений работы Сахалинской областной универсальной научной библиотеки – библиотечное краеведение. А задача библиотечного краеведения – предоставление информационных услуг пользователям на основе краеведческих фондов библиотеки, распространение краеведческих знаний, привлечение населения к чтению

Ключевые слова: Курильские острова, краеведение, книги, научные издания.

The history of the Kurile islands in the book fund Sakhalin Scientific Library.
Irina Yu. Sashkova, Sakhalin Regional Scientific Library.

One of the important activities Sakhalin Regional Scientific Library - regional studies librarian. A task libraries regional studies - providing information services to users based on local history library collections, distribution of knowledge regional studies, community involvement in reading

Keywords: The Kuril Islands, local history books, scientific journals.

Введение

Краеведческий фонд Сахалинской областной универсальной научной библиотеки – это не просто собрание книг о Сахалинской области, это основа научной и исследовательской деятельности сахалинских краеведов. Книжный фонд отдела содержит около 32-х тысяч экземпляров книг. Состоит из двух частей: оперативной и депозитарной. Оперативная часть содержит около 22 тысяч книг – в неё направляются не более пяти экземпляров каждого названия книг, предназначенных для использования читателями и ксерокопирования. Депозитарная – особо ценная часть нашего фонда, содержит первый экземпляр книг, поступающих в библиотеку по всем отраслям знаний, и насчитывает около 10 тысяч экземпляров. Предлагаю вашему вниманию обзор книг по теме «Курильские острова» из фондов отдела краеведения.

¹ *Шашкова Ирина Юрьевна*, ведущий библиотекарь отдела краеведения Сахалинской областной универсальной научной библиотеки; автор цикла статей о Героях Советского Союза и полных кавалерах ордена Славы, проживавших в Сахалинской области.



Правовые документы

Одними из востребованных краеведческих изданий являются правовые документы.

Ведомости Сахалинской областной Думы. –
Офиц. изд. – Южно-Сахалинск : Изд. Сах. обл.
Думы, 1995. – № 41. – 2002. – 112 с.

С 1995 года законодательный орган Сахалинской области издает «Ведомости Сахалинской областной Думы». 41-й номер «Ведомостей» посвящён прошедшим 18 марта 2002 года в Государственной Думе Федерального Собрания Российской Федерации парламентским слушаниям на тему «Южные Курилы: проблемы экономики, политики и безопасности». В сборнике представлены выступления 29 человек, среди которых доктор исторических наук Нарочницкая Наталья Алексеевна и профессор Института востоковедения РАН Латышев Игорь Александрович, депутаты Государственной Думы Бабурин Сергей Николаевич и Жириновский Владимир Вольфович, Фархутдинов Игорь Павлович и другие. Изучив стенограмму, можно сделать вывод, что депутаты, научная общественность страны по-разному рассматривают проблему территориальных притязаний Японии к России, но все едины во мнении принадлежности островов Российской Федерации.

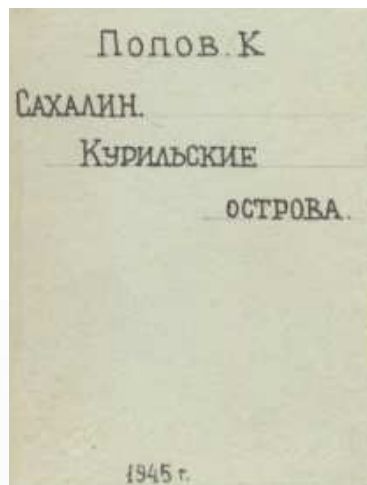


Природные ресурсы Сахалинской области

Значительная часть краеведческого фонда содержит документы о природных ресурсах Сахалинской области.

Попов, К. Сахалин, Курильские острова:
(справочный материал) / К. Попов. – М.; Л.:
Воен.-мор. изд-во НКВМФ СССР, 1945. –29,
[2]с.

Сразу после освобождения войсками Красной Армии южной части острова Сахалина и Курильских островов от японских милитаристов в советской печати вышли две книги, рассказывающие об истории освоения, природных богатствах этих территорий.





Соловьев, А. И. Курильские острова / А. И. Соловьев ; АН СССР. Ин-т географии ; Под ред. А. А. Григорьева. – М. ; Л. : Изд-во Главсевморпути, 1945. – 195, [1] с. : ил. + 5 л. карт. – Библиогр.: с. 191–195.

Так как переименование и присвоение русских названий географическим объектам было начато в 1946 году, то авторы используют ещё японские названия. В качестве иллюстраций в книге «Курильские острова», изданной в 1945 году, Соловьёв приводит старинные карты: на них очертания Сахалина и Курил нанесены Василием Михайловичем Головным, который в 1811 году провёл точную опись и составил карту Курильских островов от пролива Надежды до восточного берега острова Итуруп.



3



Соловьев, А. И. Курильские острова / А. И. Соловьев ; АН СССР. Ин-т географии ; Под ред. А. А. Григорьева. – 2-е изд., испр. и доп. – М. ; Л. : Изд-во Главсевморпути, 1947. – 304, [3] с. : ил. + 2 л. карт.

Через два года, в 1947 году, в издательстве Главсевморпути вышло второе издание книги А. И. Соловьёва «Курильские острова». Автор дополнил книгу материалами, полученными советскими учёными в научных экспедициях, работавших на Сахалине и Курильских островах в 1946 году.

Курильские научные экспедиции

После освобождения в августе 1945 года южной части Сахалина и передачи СССР Курильских островов сюда в течение нескольких лет приезжали исследователи, учёные по различным отраслям знаний. Они занимались изучением природы, климата, природных богатств, проводили геологические и другие исследования вновь вернувшихся в состав Советского Союза территорий. В фонде отдела краеведения находятся две книги Корсунской Галины Васильевны – участницы Курильской комплексной экспедиции 1946–1947 гг., организованной филиалом Всесоюзного географического общества совместно с Дальневосточной базой АН СССР.



Первая книга – «Курильские острова» – выпущена в 1948 году во Владивостоке сразу по окончании экспедиции, поэтому описание островов дано очень кратко.

Корсунская, Галина Васильевна. Курильские острова : (Физико-географический очерк) / Г. В. Корсунская ; Всесоюзное общество по распространению политических и научных знаний. Приморское краевое отделение. – Владивосток : Примиздат, 1948. – 36, [3] с. – Библиогр.: с. 38.

Корсунская, Галина Васильевна. Курильская островная дуга : Физ.-геогр. очерк. – М. : Географгиз, 1958. – 222, [2] с. : ил., 1 л. карт. – Библиогр.: с. 218-223.

Вторая – «Курильская островная дуга» – в 1958 году, спустя десять лет. За это время автор систематизировала и обработала свои записи. И во второй книге Галина Васильевна даёт уже более полное описание рельефа, растительности и животного мира, геологическое описание суши и прилегающих к островам морских водоёмов.

Ефремов, Юрий Константинович. Курильское ожерелье / Ю. К. Ефремов ; худож. Ю. А. Боярский ; [ред. К. О. Добронравова]. – М. : Географгиз, 1962. – 316, [1] с. : ил.

Офицер Генштаба Юрий Константинович



Ефремов был назначен руководителем географической части военно-топографической экспедиции 1947–1948 гг. В форме живого рассказа он описал свои впечатления от всего увиденного во время посещения островов, в том числе встречи с айнами. Первый тираж книги вышел из печати в 1951 году – она получилась настолько интересной, что переиздавалась два раза: в 1953 и 1962 годах. Издание 1962 года автор дополнил сведениями о разрушительном цунами 1952 года на Северных Курилах. Об этом событии Ефремову рассказал живописец Серафим Фролов, который по заданию Московского университета выезжал на Курилы



для натуралистических зарисовок. В ноябре 1952-го команда китобойного судна, на котором возвращался художник с Парамушира, оказывала помощь терпящим бедствие островитянам. Книгу Ефремов заканчивает главой, в которой рассказывает о работе советских учёных по исследованию природы происхождения цунами и извержений вулканов.


Иаков, (иеромонах; 1960 –) От восток солнца...: экспедиция к православным островам. Сахалин и Курилы / Иеромонах Иаков; По благословию Святейшего Патриарха Московского и всея Руси Кирилла; Троице-Сергиева лавра – Москва : СБМ-Галерея, 2010. – 415 с. : ил., цв. ил. – В вып. авт.: Тисленко Евгений Иванович. – 1150-летию Государственного бытия России посвящается, 862–1012. – ISBN 978-5-91668-008-9.



Интерес к нашей области, её истории, природе проявляет и Русская православная церковь. В 2010 году в московском издательстве СБМ-Галерея вышла книга иеромонаха Троице-Сергиевой лавры Иакова «От восток солнца... Экспедиция к православным островам. Сахалин и Курилы». Автор книги как участник экспедиции «Самый Дальний Восток России» посетил нашу область в 2007–2008 годах. Целью экспедиции было создание фильма, альбома и книги о единственной островной епархии Русской православной церкви. В книге много фотографий, сделанных как самим автором, так и участниками экспедиции. Интересно читать о впечатлениях иеромонаха от морской качки, об извержении вулкана, о его восхищении уникальностью природы Сахалина, Курильских островов и сахалинцами. Автор не скрывает того, что, описывая путешествие по Сахалинской области, он сравнивал себя с Антоном Павловичем Чеховым.

Тему «экспедиций» продолжает ведущий советник отдела охраны объектов культурного наследия министерства культуры Сахалинской области Самарин Игорь Анатольевич. Человек, для которого в нашей области не осталось места, где бы он не побывал.

Самарин, Игорь Анатольевич. «Путь богов» по островам: синтоистские храмы Южного Сахалина и Курильских островов / Игорь Самарин; [фот. И. А. Самарин]. – Хабаровск: Приамур. Ведомости, 2005. 62, [1] с.: ил. – ISBN 5-8003-0144-4.






Итогом его путешествий являются книги. Вот только две из них, обе были изданы в 2005 году: «Путь богов» по островам. Синтоистские храмы Южного Сахалина и Курильских островов» и «Маяки Сахалина и Курильских островов». Для сбора материалов книги «Маяки Сахалина и Курильских островов» Игорь Анатольевич работал не только в российских, но и в японских архивах, консультировался с работниками маяков. В книге много фотографий, чертежей маяков, которые строили и русские и японцы.

Самарин, Игорь Анатольевич. Маяки Сахалина и Курильских островов: исторический очерк / И. А. Самарин; [ред. О. Кузнецов]. – Южно-Сахалинск: Сахалин. кн. изд-во, 2005. – 106 с., [8] л. ил. : ил., карт. – Библиогр. в примеч. – ISBN 5-88453-118-4.

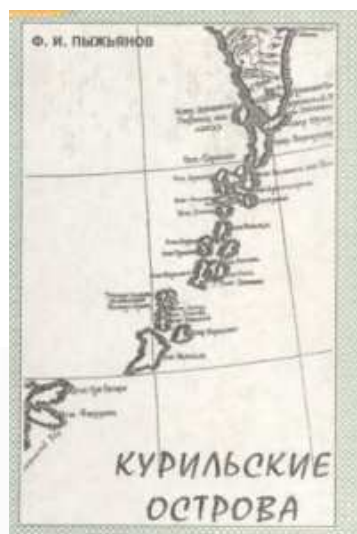
В предисловии к книге «Путь богов» автор пишет: «Уважая и принимая во внимание аргументы Японии и России о праве владения спорными территориями, автор оставляет за собой право не комментировать их и тем более не вставать на чью-либо сторону. Это объективное описание одной из сторон духовной жизни японского населения Южного Сахалина и Курильских островов». Несомненный интерес представляют архивные документы, фотографии, предоставленные автору японскими учёными.



Топонимические работы по Сахалину и Курильским островам

Уже упоминалось о том, что в 1946 году стали переименовывать, а также возвращать населённым пунктам, географическим объектам (взамен японских) русские названия. По топонимике Курильских островов в краеведческом фонде СахОУНБ две книги: «Курильские острова» и «Остров Кунашир и Малые Курилы». Обе составлены Фёдором Ивановичем Пыжьяновым – жителем острова Кунашир, организовавшим в Южно-Курильском районе краеведческое общество «Фрегат».

Пыжьянов, Федор Иванович. Курильские острова : (Словарь по истории географ. названий) / Архив. отд. администрации Сахалин. обл. ; Гос. архив Сахалин. обл. ; [Науч. ред. И. А. Самарин]. – Южно-Сахалинск, 1998. – 222 с. – Библиогр.:





с. 214–222.

Пыжьянов, Федор Иванович. Остров Кунашир и Малые Курилы : Топонимический словарь. – М. : Материк, 1994. – 44, [3] с. : [8] л. цв. ил. – Библиогр. : с. 41–45. – Алф. указ. топонимов в конце кн. – ISBN 5-85646-011-1.

Сборники трудов научных конференций

В последнее время тема Курильских островов широко обсуждается на научных конференциях, материалы которых публикуются в сборниках и доступны самому широкому кругу читателей. Предлагаемые сборники будут особенно интересны потому, что в конференциях принимали участие профессиональные исследователи, краеведы, политики из Москвы (Институт радиотехники, электроники и автоматики), Санкт-Петербурга, Владивостока (Институт истории, археологии и этнографии народов Дальнего Востока ДВО РАН), Хабаровска, Сахалинской области.



3



Сахалин и Курилы в войнах XX века : материалы научной конференции (7-10 июня 2005 г.) / Администрация Сахалинской области, Управление по делам архивов Сахалинской области, Государственный архив Сахалинской области ; [редкол.: А. И. Костанов (гл. ред.) [и др.] ; ред. О. Кузнецов]. – Южно-Сахалинск : Лукоморье, 2005. – 287, [1] с., [12] л. ил.

В сборник «Сахалин и Курилы в войнах XX века» включено 30 докладов, в том числе губернатора Сахалинской области Ивана Павловича Малахова (21.12.2003 – 08.08.2007 гг.).

Курильские острова: история, современность, перспективы : тезисы науч. докл. научно-практ. конф., посвящённой 300-летию освоения Курильских островов русскими людьми / Администрация Сахалинской области, Секция «Естественно-науч. исслед., социально-эконом. пробл. Курильских островов» ; редкол.: М. С. Высоков, В. В. Карпова, Е. Н. Лисицына и др. – Южно-Сахалинск, 1997. – С. 83.

Из-за большого числа выступающих доклады разделили по секциям: естественно-научные исследования, социально-экономические проблемы,




история, культура, образование. Участники конференций заслушали доклады по истории открытия и освоения Курильских островов, о новых архивных находках, о современном социально-экономическом положении, об итогах научных исследований и о перспективах развития Сахалинской области.

Над сборником «Земля, на которой живём» работала группа известных сахалинских историков: М. С. Высоков, А. И. Костанов, Е. И. Савельева и другие. Составители сборника нашли новый способ подачи материала – фотоиллюстрация. Рассматривая фотографии, читатель узнаёт историю нашей области, её экономику и даже программу «Стратегия развития Сахалинской области на период до 2020 года», символику регионов, стихи и песни о любимом крае, картины местных художников.



ной земле, которая обладает уникальными природными богатствами и имеет огромные возможности для развития различных видов туризма». Книга иллюстрирована передающими красоту и неповторимость островной природы хорошего качества фотографиями, предоставленными большим коллективом краеведов, историков, журналистов, людей,



Земля, на которой живём: 60 лет Сахалинской области / Администрация Сахалинской области, Управление культуры, Управление по делам архивов Сахалинской области ; [ред. О. Кузнецов ; сост.: М. С. Высоков, Л. В. Драгунова ; рис. А. Я. Мезиса]. – Южно-Сахалинск : Лукоморье, 2007. – 96 с. : ил., карт. – ISBN 5-89290-150-2.

Как пишут авторы следующей книги – «Островное ожерелье России», – это «раска- сказ-путешествие по удивительной островной





любящих свой край: А. Клитина, И. Самарина, С. Агличиева и других.

Островное ожерелье России. Сахалин – Курилы = Precious Ocean Isles. Sakhalin and the Kurils / [сост. А. В. Тарасов; ред. Е. А. Иванова; фото: А. К. Клитин, А. В. Семенов, В. А. Голубцов и др. ; пер. на англ. А. И. Иванова]. – Южно-Сахалинск : Издательство «Сахалин - Приамурские ведомости», 2009. – 95, [1] с. : ил., цв. ил. Текст рус., англ. – ISBN 978-5-904194-05-5.

История

Самая объёмная часть краеведческого фонда СахОУНБ – это раздел «История». Человек всегда стремился и стремится установить подлинность событий, фактов. В этих поисках и помогает историческая литература.

Сергеев, Михаил Алексеевич. Курильские острова / М. А. Сергеев. – М. : Географгиз, 1947. – 151, [1] с. : ил. + 2 л. карт. – Библиогр.: с. 141–152.



3

Проблему принадлежности Сахалина и Курильских островов не обходило своим вниманием советское правительство. В далёком 1938 году была издана книга Сергеева Михаила Алексеевича «Советские острова Тихого океана». Пожалуй, это было первое издание, рассказывающее советскому читателю об островах, которые Россия потеряла в 1875 году, подписав сначала в Санкт-Петербурге договор, согласно которому Россия уступала Японии все Курильские острова в обмен на полноправное владение Сахалином. После поражения в русско-японской войне 23 августа 1905 года царское правительство подписало Портсмутский договор, согласно которому остров Сахалин поделили по 50-й параллели – южная часть отошла к Японии, и эта территория стала называться «губернаторство Карафуто», а северная – России. С этого времени Японии как странопобедителю принадлежали юг Сахалина и Курильские острова. В 1947 году московское издательство географической литературы выпустило вторую книгу Сергеева, рассказывающую о Курилах, – «Курильские острова». Как пишет автор, в этой книге он «стремится дать комплексное описание природы, населения и хозяйства островов, показать их прошлое и перспективы развития... Картографический материал иллюстрирует историю исследований островов, а многочисленные выдержки из документов позволяют читателю глубже понять историю» открытия и освоения островов русскими людьми (4–5 с.).



Евтеев Олег Александрович. Первые русские геодезисты на Тихом океане : [Экспедиция И. Евреинова и Ф. Лужина на Камчатку и Курильские острова, 1719–1722 гг.] / Под ред. А. К. Салищева. – М. : Географгиз, 1950. – 105 с. : ил. + 1 л. карт. – Библиогр.: с. 103–104.

Олег Александрович Евтеев, будучи студентом географического факультета Московского университета, увлёкся изучением маршрутов экспедиции Евреинова и Лужина на Камчатку и Курильские острова (1719–1722 гг.). Итогом этих исследований стала книга «Первые русские геодезисты на Тихом океане». Основываясь на архивных документах, автор книги рассказал о том, как готовили геодезистов, восстановил маршрут экспедиции и проанализировал достигнутые ею результаты: открытие россиянами новых территорий – Камчатки и Курильских островов.



Полевой, Борис Петрович (1918–2002). Первооткрыватели Курильских островов : из истории русских географических открытий на Тихом океане в XVIII в. – Южно-Сахалинск : Дальневост. кн. изд-во. Сахалин. отд-ние, 1982. – 207 с. : ил. – Библиогр. в примеч. : с. 180–205.

Книга известного историка, исследователя Дальнего Востока Полевого Бориса Петровича была издана в Южно-Сахалинске в 1982 году. Автор книги, опираясь на архивные документы, доказывает, что пальма первенства открытия и присвоения островам имени Курилы, принадлежит русским: Атласову, Козыревскому, Евреинову, Лужину и другим. В качестве одной из иллюстраций в книге помещена фотография карты Сахалина и Курильских островов, датированная 1722 годом.



Первый раз книга Николая Васильевича Вишневого «Краткий энциклопедический справочник «Сахалин и Курильские острова в годы Второй мировой войны» была издана в Южно-Сахалинске в 2000 году и содержала 167 страниц.

Вишневецкий, Николай Васильевич. Сахалин и Курильские острова в годы Второй мировой войны : краткий энциклопедический справочник / Н. В. Вишневецкий. – Изд. 2-е, доп. – Южно-Сахалинск : Символ ДВ-Сахалин, 2010. – 260 с. : ил. – Японо-русский топонимический указатель Южного Сахалина и Курильских островов: с. 243–255.



Благодаря тому, что в последнее время с засекреченных ранее документов снимают гриф секретности и они становятся доступны широкому кругу историков, Вишневецкий существенно дополнил первое издание новыми, найденными в архивах сведениями. Вторая книга под таким же названием, как и первая, была издана в Южно-Сахалинске в 2010 г. и содержит уже 260 страниц.

3

Территориальные притязания Японии

Проблема территориальных претензий Японии к России обсуждается в печати не один год. Этой теме посвящено множество книг, принадлежащих разным авторам – от профессиональных политиков и учёных историков до рядового обывателя. Вот только несколько книг, вызвавших интерес читателей СахОУНБ.

Бондаренко, Олег Ярославович. Неизвестные Курилы : Серьёзные размышления о статусе Курильских островов / О. Я. Бондаренко. – М.: «ВТИ-Дейта Пресс», 1992. – 401 с.



В своё время книга вызвала много дискуссий и вопросов, потому что это было одно из первых публичных высказываний бывшего жителя острова Кунашир за отдачу Курильских островов Японии.

Книга ещё одного автора – А. В. Чечулина, пожалуй, – яркий пример того, как можно манипулировать сознанием людей, плохо разбирающихся в каком-либо вопросе. Историю развития российско-японских отношений автор начинает с подписания в 1855 году Симодского договора, не рассказывая предысторию этого события. Далее господин Чечулин оправдывает вероломное нападение японцев на русскую эскадру в Порт-Артуре, а также стремится доказать, что Япония была вынуждена напасть на Россию в 1904 и 1918 годах.



Чечулин, А. В. Курильские острова. Чьи они? Мифы и действительность / А. В. Чечулин. – Владивосток : Дальнаука, 2008. – 52 с. – Библиогр.: с. 52. – ISBN 978-5-8044-0838-2.


Описывая события 1918–1922 годов, он умалчивает о том, что 4 года японские интервенты безжалостно грабили природные богатства Приморья и убивали жителей края, не желавших жить под гнётом захватчиков. А 9 августа 1945 года, как пишет автор, «Россия наносит внезапный предательский удар в спину противнику, занятому войной на других фронтах». На каждой из 52 страниц автор называет СССР агрессором, предателем, захватчиком и тому подобное, а японцев выставляет бедными, несчастными, униженными. Заканчивается книга предсказанием территориальных споров между Россией и Китаем.



Курильские острова в российско-японских отношениях : факты, события, комментарии / Комитет международных, внешнеэкономических и межрегиональных связей Сахалинской области. – Южно-Сахалинск : Компания «КАНО», 2007. – 23 с. : ил.

В книге на основе архивных документов очень коротко рассказывается история российско-японских споров относительно принадлежности Курильских островов. Книга интересна тем, что авторы не дают никаких комментариев, только приводят архивные данные.

Проблемой принадлежности Курильских островов озаботился и бывший мэр г. Москвы Юрий Михайлович Лужков. Занимая должности председателя общественной организации «Русский комитет XXI века», а с 2003 года – председателя российской части российско-японского «Совета мудрецов», он, совместно с генеральным директором организации по развитию российско-японских отношений «Русский комитет XXI века» и советником мэра Москвы Игорем Борисовичем Титовым, занимался сбором материалов и архивных документов по интересующей проблеме. Однако, как отмечают авторы, «данная книга – не исследовательский опус, написанный специалистами для специалистов, а искренняя попытка честно и просто рассказать широкой





публике о сложных проблемах, омрачающих отношения между народами наших стран».

Лужков Юрий Михайлович. Курильский синдром / Ю. М. Лужков, И. Б. Титов ; [предисл. С. Лаврова]. – М. : Картолитография : Моск. учеб., 2008. – 191 с., [16] л. ил. : ил., портр., карт. – ISBN 978-5-7853-0970-8.

Природоведение

Читателям, интересующимся естественными науками – геологией, природоведением, животным миром Курил, в краеведческом отделе будут интересны следующие издания.

Вулканы Камчатки и Курильских островов / Мархинин Е. К., Сирий А. Н., Тимербаева К. М., Токарев П. И. ; [Академия наук СССР. Камчатская вулканологическая станция]. – Петропавловск-Камчатский, 1959. – 88 с. : рис. – Библиогр. : с. 86.

Книга «Вулканы Камчатки и Курильских островов» написана группой камчатских учёных, которые описали вулканы Алаид, Тятя, пик Сарычева и другие. В издании дана достаточно полная их характеристика – высота, частота извержений, растительность и т. д. Кроме интересных и подробных характеристик, учёными уже тогда были даны рекомендации, как надо вести себя во время извержения вулканов. В заключение опубликовано обращение авторов к читателям с просьбой поделиться своими наблюдениями, зарисовками, фотографиями, а также приглашение принять участие в следующих научных экспедициях.

Мархинин, Евгений Константинович. Гидротермы Курильских островов / Мархинин Е. К., Стратула Д. С., АН СССР, ДВНЦ, Ин-т вулканологии ; [отв. ред. В. М. Сугробов]. – М. : Наука, 1977. – 210, [2] с. : ил., табл., граф. + 1 вкл. ен. табл. – Библиогр. : с. 209–211.





Книга «Гидротермы Курильских островов» написана учёными, изучающими геолого-минералогическую науку, – Евгением Константиновичем Мархининым и Дмитрием Степановичем Стратула. Как отмечают сами авторы, «цель настоящей работы – свести воедино данные по термальным источникам Курильских островов, собиравшиеся авторами лично начиная с 1954 г. и полученные другими исследователями, и дать их теоретический анализ». Проводя анализ состава термальных источников, учёные затрагивают вопросы происхождения жизни на Земле, возможности предсказания землетрясений.

Курильские острова: (природа, геология, землетрясения, вулканы, история, экономика) / [Злобин Т. К., Фархутдинов И. П., Высоков М. С. [и др.] ; под ред. Т. К. Злобина, М. С. Высокова]. – Южно-Сахалинск : Сахалин. кн. изд-во, 2004. – 226, [1] с. : ил., табл. – Библиогр. в конце ст. – ISBN 5-88453-009-9.

«Курильские острова» – сборник, в подготовке которого принимал участие большой коллектив сахалинских учёных: доктор геолого-минералогических наук, профессор СахГУ Злобин Тимофей Константинович, профессор кафедры истории СахГУ Высоков Михаил Станиславович, начальник геологосъёмочной партии Федерального государственного унитарного геологического предприятия «Сахалинская геологическая экспедиция» Ковтунович Павел Юрьевич и другие. В книгу включены материалы о природе, животном и растительном мире, минерально-сырьевых ресурсах и геологии, природных катастрофах и их последствиях, об истории и экономике Курильских островов. Рассмотрены вопросы экологического состояния региона и возможности развития туристического сервиса. Можно сказать, что это первое издание об островах энциклопедического характера.



Книга Владимира Андреевича Нечаева «Птицы южных Курильских островов» была издана ленинградским издательством «Наука» в 1969 году. Автор книги в течение 15 месяцев, с 10 июня 1962 по 8 августа 1963 года, изучал островных птиц, собирал растительную коллекцию. Установил, что фауна южно-курильских птиц содержит 233 вида. Открыл новый вид –




японский зелёный голубь. Владимир Андреевич – первый ученый, который изучал поведение птиц не только летом, но и зимой.

Нечаев, Владимир Андреевич. Птицы южных Курильских островов / АН СССР, Сиб. отд-ние, Дальневост. филиал им. В. Л. Комарова, Биол.-почв. ин-т ; отв. ред. Г. Ф. Бромлей. – Ленинград : Наука. Ленингр. отд-ние, 1969. – 244, [3] с. : ил. – Библиогр.: с. 232–236.



Растительный и животный мир Курильских островов = Flora and fauna of Kuril island : (материалы Международного Курильского проекта) / РАН, Дальневосточное отделение, Биолого-почвенный институт ; [редкол.: С. Ю. Стороженко (отв. ред.) и др.]. – Владивосток : Дальнаука, 2002. – 160, [1] с., [2] л. ил. : ил. – Библиогр. в конце ст. – ISBN 5-8044-0169-6.

3



В данном издании обобщены материалы, полученные в результате экспедиций, проведённых в рамках Международного Курильского проекта 1994–2000 годов. Материалы сборника содержат интересные сведения, но в статьях представлено большое количество таблиц, научных терминов, понятных только специалистам. Если другие книги, представленные в обзоре, могут быть рекомендованы любому читателю, то это издание предназначено специалистам в областях ботаники, зоологии, геологии, а также в области охраны

окружающей среды, преподавателям и студентам, изучающим эти предметы.

Завершить обзор книг из фонда отдела краеведения СахОУНБ хочу изданиями, авторы которых в разные годы проживали на Курильских островах.

Кутелёв, Александр Константинович. Шикотан [ред. А. Сафонова; фото: А. Кутелёв, К. Кутелёв, П. Ковалёв]. – Южно-Сахалинск: Сахалин. кн. изд-во, 2008. – 83, [1] с., [20] л. ил. – ISBN 978-5-88453-221-0.





Книга бывшего жителя острова Кунашир, ныне сахалинца Кутелёва Александра Константиновича, посвящена его воспоминаниям о жизни на острове, куда в 1949 году его привезли родители, – здесь он прожил десять лет. Помимо воспоминаний в книге использовано много фотографий из личного архива автора.




Антоненко, Сергей Петрович. Край мой любимый, Курилы... : записки краеведа / С. П. Антоненко. – Калининград: Янтар. сказ, 2004. – 372, [3] с. : ил. – ISBN 5-7406-0830-3.

Книга бывшего жителя острова Парамушир, а теперь – г. Калининграда С. П. Антоненко издана в Калининграде в 2004 году при финансовой поддержке руководства общества с ограниченной ответственностью «Санрайз» (город Северо-Курильск). В 1970 году автор окончил Сахалинское мореходное училище и приехал работать на Северные Курилы, где прожил 25 лет. За эти годы он прошёл путь от рядового матроса до капитана рыбодобывающего судна и поэтому хорошо знает рыбодобывающую отрасль изнутри. Используя архивные документы, воспоминания первых переселенцев, Сергей Петрович восстановил не только историю создания на Северных Курилах рыбной промышленности, но и жизни курильчан в целом. Многие страницы книги на основании воспоминаний очевидцев рассказывают о страшном стихийном бедствии – цунами, обрушившемся на острова в ноябре 1952 года, и о том, как это событие повлияло на дальнейшее экономическое развитие Северных Курил.

Пасюков, Петр Николаевич. Курильская сага: [сборник] / П. Н. Пасюков. – Южно-Сахалинск: [Б. и.], 2006. – 218 с.

Книга рассказов коренного сахалинца, доктора педагогических наук, профессора СахГУ Петра Николаевича Пасюкова – это его первая попытка работы в публицистике. В небольшой книге, к сожалению, набранной очень мелким шрифтом (в чём её недостаток), автор рассказывает о своей жизни, о соседях, путешествиях по Сахалину и Курилам, встречах с хорошими и не очень людьми. Книга написана живым, образным языком, что будет способствовать читательскому интересу.





Заклучение

В завершение обзора необходимо сказать, что Сахалинская областная универсальная научная библиотека имеет статус депозитария краеведческого фонда. Поэтому её краеведческий фонд должен комплектоваться согласно принятому 29 декабря 1994 г. Федеральному закону № 77-ФЗ «Об обязательном экземпляре документов». Практически без изменений Закон действует до сегодняшнего дня, но, к сожалению, не все издательства, даже муниципальные, его исполняют. В начале обзора я говорила об уникальности краеведческого фонда. Такого собрания документов о Сахалинской области, как в нашей библиотеке, нет ни в одной библиотеке мира. Остаётся только сожалеть, что не все издатели понимают историческую, научную и просветительскую значимость библиотечных фондов. Мне могут возразить: в скором будущем книги перестанут читать, вся информация будет размещаться на электронных носителях, зачем читать книгу, если всё есть в Интернете?! Во-первых, не всей информации из Интернета можно доверять. Во-вторых, для поиска информации нужного качества приходится тратить не один час, порой не один день. В-третьих, не вся информация, размещённая в Интернете, предоставляется бесплатно. Пожалуй, самое главное замечание: если информация содержит итоги серьёзной исследовательской работы, то, прежде чем поместить её в Интернете, сначала её надо издать. А проблема нарушения авторского права? Использование информации из Интернета задаёт ещё много вопросов, на которые не всегда можно найти ответы. Сегодня сотрудники Сахалинской областной универсальной научной библиотеки, идя в ногу с требованиями времени, заняты оцифровкой краеведческого фонда. Оцифрованный фонд ставится на консервацию. Процесс этот длительный и закончится не скоро.

Какими видят библиотекари фонды библиотеки будущего? Состоящими из двух частей: и традиционные печатные книги, и документы на электронном носителе.

Предложение по именованию безымянных морских объектов

Ввиду того, что экспедиция проходит под названием «Имя на карте Сахалинской области», предлагаю присвоить одному из географических объектов имя Героя Советского Союза **Грищенко Николая Даниловича**. Родился он в 1920 году в селе Андрее-Ивановское Кировского (ныне село Белое Тымовского) района. В 1940 году Кировским военкоматом был призван на действительную военную службу в РККА, служил в Приморье. На фронтах Великой Отечественной войны с мая 1942 года. Служил в артиллерийской разведке. Осенью 1943 года вместе с бойцами 13-й армии Центрального фронта принял участие в форсировании Днепра. Продвигаясь в глубь фронта и готовя плацдарм для высадки основных сил 13-й армии, десантники встретили яростное сопротивление превосходящего по числен-



ности противника. Стрелковой роте грозила опасность окружения. Старший сержант Грищенко, вооружившись гранатами, выдвинулся вперед боевых порядков и начал расстреливать врага в упор. Уничтожил до 30 солдат и одну бронемашину. Оставшись без патронов и гранат, тяжелораненый, последней гранатой взорвал себя и четверых окруживших его гитлеровцев. В это время рота пополнила боезапас, поменяла местоположение, и поднявшиеся в атаку бойцы опрокинули противника.

Указом Президиума Верховного Совета СССР от 16 октября 1943 г. старшему сержанту Грищенко Николаю Даниловичу посмертно присвоено звание Героя Советского Союза. Награжден орденами Ленина, Красной Звезды, медалями «Золотая Звезда», «За отвагу». Похоронен в деревне Заречье. Хочу обратить ваше внимание на то, что Грищенко Николай Данилович – единственный уроженец Сахалинской области, которому присвоено звание Героя Советского Союза.

Благодарности

Хочу поблагодарить руководство экспедиции за приглашение принять в ней участие, возможность узнать благодаря прослушанным докладам о новых результатах исследований сахалинских учёных, познакомиться с авторами, чьи книги мы предлагаем читателям, и за предоставленную возможность рассказать о своей работе.

Литература

1. *Шашкова, И. Ю.* О выставочной работе отдела краеведения Сахалинской областной универсальной научной библиотеки // Сахалин и Курильские острова в истории России: к 65-летию образования Сахалинской области. Материалы научно-практической конференции (24 января 2012 года) : [сб. статей]. – Южно-Сахалинск, 2012. – С. 243–247 : цветная вкладка.
2. *Шашкова И. Ю.* Воспитание личности – воспитание патриота // Итоги Второй мировой войны в судьбе России: работа библиотек по патриотическому воспитанию : материалы обл. научно-практ. конф. 12–13 мая 2010 г. : [сб. текстов]. – Южно-Сахалинск, 2011. – С. 61–64 : фот.
3. Погибшим и живым героям слава! : сб. статей / авт. текстов *И. Ю. Шашкова.* – Южно-Сахалинск, 2010. – С. 44 : ил.
4. *Шашкова, И.* 65 в 65-м : [текст] / И. Шашкова // Особое мнение. – 2010. – № 68 (август - сентябрь). – С. 28–33 : фот.
5. *Шашкова И. Ю.* Неизвестные Герои Сахалинской области // IV Рыжковские чтения : материалы научно-практической конференции. Южно-Сахалинск, 7–8 октября 2008 г. : [сб. статей]. – Южно-Сахалинск, 2009. – С. 232–239.