

ЛЮБИ І ЗНАЙ СВІЙ РІДНИЙ КРАЙ



 **МАНДРУЙМО  
ПОЛТАВЩИНОЮ**



Туристичний довідник

# ВІКОВІ ТА МЕМОРІАЛЬНІ ДЕРЕВА ПОЛТАВЩИНИ

2021



УПОРЯДНИК:

РЕПАЛО Юрій Миколайович, голова Правління ГО "ВЕЛОПОЛТАВА".

Вікові та меморіальні дерева Полтавщини. Туристичний довідник / ГО "ВЕЛОПОЛТАВА" ;  
упоряд. Ю. М. Репало. — Київ : Видавництво ТОВ "Основа" — 2021. — 32 с.  
ISBN 978-966-984-064-6

У туристичному довіднику наведено перелік вікових і меморіальних дерев Полтавщини та вказано їхнє місцезнаходження, результати обміру стовбура та природоохоронний статус. Вони, як частина природно-культурної спадщини, потребують детального наукового вивчення. У свою чергу, це створить можливість для введення їх у мережу туристичних маршрутів краєзнавчого характеру та зумовить збереження й охорону.

Довідник добре ілюстрований фотографіями. Його матеріали допоможуть мешканцям Полтавщини та інших регіонів України розпізнавати дивовижний і прекрасний світ живої природи Полтавського краю.

Для широкого кола читачів. Особливо корисним й цікавим довідник буде для краєзнавців, мандрівників, вчителів, учнівської та студентської молоді.

УДК 908(036)(477)

ISBN 978-966-984-064-6

© ГО "ВЕЛОПОЛТАВА" 2021



# ЛЮБИ І ЗНАЙ СВІЙ РІДНИЙ КРАЙ

## ПЕРЕДМОВА

На Полтавщині зростає чимало вікових, меморіальних та естетично цінних дерев. Більшість з них мають статус ботанічної пам'ятки природи місцевого значення та захищені державою відповідно до Закону України "Про природно-заповідний фонд України".

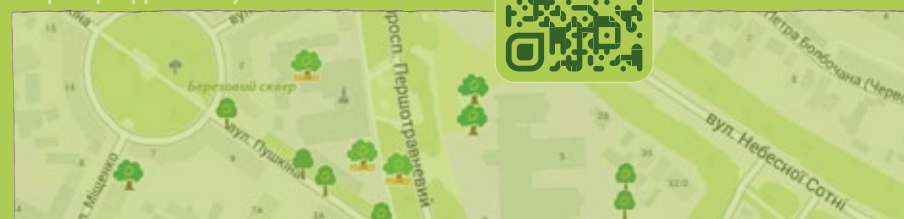
Починаючи з 2016 року з метою пошуку місцезростання вікових дерев активісти ГО "ВЕЛОПОЛТАВА" систематично здійснювали тематичні пізнавальні велопоходи та велоекспедиції на території Полтавської області. Під час виїздів на висоті 130 см від рівня землі, проводилися обміри обхвату стовбура, а також велася фотофіксація стану дерев. Таким чином команда ГО "ВЕЛОПОЛТАВА" накопичила інформаційну базу даних про дуби, що зростають у місті Полтава та області. Але, на жаль, не всі визначні дерева були обстежені на момент складання цього довідника. Так, близько десяти дерев — пам'яток природи не були обстежені через брак часу, а деякі дерева не були обміряні через відсутність вільного доступу до них.

Основними джерелами інформації нам слугували "Інвентаризаційний опис дубів" (1965—68 р.р.) Степана Пащенко (стор. 29), ЕКОЛОГІЧНИЙ ПАСПОРТ Полтавської області 2020 року, українська Вікіпедія, друковані та електронні засоби масової інформації (газети, журнали, інтернет-видання тощо). Також надавалася методична допомога відділом природи Полтавського краєзнавчого музею імені Василя Кричевського.

А вже у 2021 році за фінансової підтримки Департаменту інформаційної діяльності та комунікацій із громадськістю Полтавської облдержадміністрації розпочалася реалізація проєкту "Вікові та меморіальні дерева Полтавщини". Завданням проєкту було проведення обстеження стану наявних заповідних вікових дерев Полтавщини та виявлення нових перспективних для заповідання об'єктів, як поодинокі, так і в комплексі.

Результатом цього проєкту є запропонований ілюстрований туристичний довідник та створена інтерактивна мапа "Вікові та меморіальні дерева Полтавщини".

<https://poi.pp.ua/duby>




# ДЕРЕВА

## ботанічні пам'ятки природи місцевого значення


Список розпочинається з найдавніших дерев, виходячи з обхвату їхнього стовбура на висоті 130 см від рівня землі. Продовжується список за розташуванням у відповідних районах області: Полтавському, Кременчуцькому, Лубенському, Миргородському.

Ботанічні пам'ятки природи, що не були обстежені ГО «ВЕЛОПОЛТАВА» на момент укладання цього довідника (наведені без ілюстрацій):

- “Липа”, поблизу автодороги неподалік с. Сари, статус пам'ятки з 1964 року;
- “Дуб черешчатий”, с. Сергіївка, статус пам'ятки з 1992 року;
- “Дуб черешчатий”, Краснолуцьке л-во, кв. 26, статус пам'ятки з 1992 року;
- “Дуби черешчаті” Краснолуцьке л-во, кв. 18 вид. 19, статус пам'ятки з 1992 року;
- “Гребінчин каштан”, с. Мар'янівка, вул. Садова, 16, статус пам'ятки з 2009 року;
- “Тополя”, с. Коровая, статус пам'ятки з 2011 року;
- “Дуб черешчатий”, м. Лубни, вул. Гомона, 13, статус пам'ятки з 2003 року;
- “Дуб черешчатий”, смт. Оржиця, вул. Центральна, 89, статус пам'ятки з 1995 року;
- “Дуб Черненко”, с. Петрівка, статус пам'ятки з 2011 року;
- “Лютенсько-Будищанські дуби”, с. Лютенські Будища, статус пам'ятки з 2011 року;
- “Дуб черешчатий”, м. Зіньків, вул. Івана Петровського, статус пам'ятки з 2019 року;
- “Урочище “Дуби” на північному сході від с. Більськ, статус пам'ятки з 1993 року.




Дуб черешчатий (звичайний)  
СТАТУС пам'ятки з 1970 року.  
ОБХВАТ: 680 см у 2019 році.  
ЗРОСТАЄ: с. Яхники,  
територія колишньої лікарні.




Дуб черешчатий (звичайний)  
СТАТУС пам'ятки з 1975 року.  
ОБХВАТ: 663 см у 2016 році.  
ЗРОСТАЄ: с. Деревки,  
біля кладовища.

GPS: 49.995303, 34.712895




Дуб черешчатий (звичайний)  
СТАТУС пам'ятки з 1969 року.  
ОБХВАТ: 805 см у 2021 році,  
792 у 2016.  
ЗРОСТАЄ: смт. Велика Багачка,  
вул. Шевченка, 73  
(на території стадіону).

GPS: 49.792341, 33.722685




Хейлівщинський дуб  
черешчатий (звичайний)  
СТАТУС пам'ятки з 2013 року.  
ОБХВАТ: 528 см у 2021 році.  
ЗРОСТАЄ: с. Хейлівщина,  
у центрі села.

GPS: 50.312169, 33.053217




Дуб черешчатий (звичайний)  
СТАТУС пам'ятки з 2009 року.  
ОБХВАТ: 504 см у 2016 році.  
ЗРОСТАЄ: с. Олександрівка,  
в центрі села біля церкви.

GPS: 50.248011, 32.383022




Дуб черешчатий (звичайний)  
СТАТУС пам'ятки з 1989 року.  
ОБХВАТ: 650 см у 2021 році.  
ЗРОСТАЄ: с. Радченкове,  
Комишнянське лісництво:  
квадрат 125, виділ 12,  
поблизу с. Бакумівка.

GPS: 50.111865, 33.713801



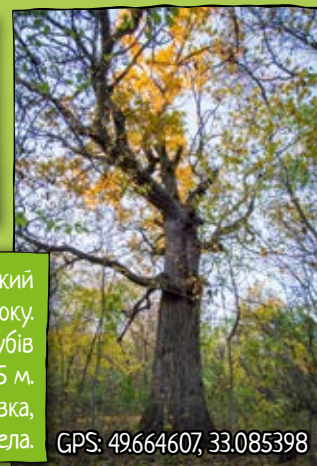
Дуб черешчатий (звичайний)  
СТАТУС пам'ятки з 1970 року.  
ОБХВАТ: 555 см у 2021 році,  
542 у 2016.  
ЗРОСТАЄ: м. Пирятин,  
вул. Пушкіна, 33.

GPS: 50.240967, 32.517645




Дуб черешчатий (звичайний)  
СТАТУС пам'ятки з 1989 року.  
ОБХВАТ: 503 см у 2021 році.  
ЗРОСТАЄ: с. Остапівка,  
Комишнянське лісництво:  
квадрат 55, виділ 7.

GPS: 50.222125, 33.676732



Парк Богданівський  
СТАТУС пам'ятки з 1970 року.  
Зберіглося декілька дубів  
обхватом понад 5 м.  
ЗРОСТАЄ: с. Богданівка,  
у південній околиці села.

GPS: 49.664607, 33.085398



Дуб черешчатий (звичайний)  
СТАТУС пам'ятки з 1969 року.  
ОБХВАТ: 544 см у 2021 році,  
485 у 1992, 416 у 1965.  
ЗРОСТАЄ: м. Полтава, вул.  
Садова, 2, (вул. Шевченка, 1).

GPS: 49.578867, 34.559702



Дуб черешчатий (звичайний)  
СТАТУС пам'ятки з 1979 року.  
ОБХВАТ: 534 см у 2021 році,  
511 у 2016, 328 у 1965.  
ЗРОСТАЄ: м. Полтава,  
вул. Пушкіна, 127.

GPS: 49.593935, 34.53244




Дубовий гай  
СТАТУС пам'ятки з 1970 року.  
Збереження залишків  
природного дубового  
(Малобудищанського) лісу.  
ЗРОСТАЄ: м. Полтава, вул.  
Медична, 1, територія лікарні.

GPS: 49.639329, 34.539491




Кочубеївські дуби (4 шт)  
Входять до переліку об'єктів  
Регіонального ландшафтного  
парку "Диканський" з 1994 року.  
ЗРОСТАЮТЬ: смт. Диканька.

GPS: 49.803969, 34.534924




Козацькі дуби (один з двох)  
 СТАТУС пам'ятки з 1969 року.  
 ОБХВАТ: 441 см у 2021 році.  
 ЗРОСТАЄ: с. Розсошенці,  
 біля контори Розсошенського  
 лісництва.

Козацькі дуби (один з двох)  
 СТАТУС пам'ятки з 1969 року.  
 ОБХВАТ: 476 см у 2021 році.  
 ЗРОСТАЄ: с. Розсошенці,  
 біля контори Розсошенського  
 лісництва.



GPS: 49.995303, 34.712895

GPS: 49.792341, 33.722685




Дуб черешчатий (звичайний)  
 СТАТУС пам'ятки з 1975 року.  
 ОБХВАТ: 479 см у 2016 році,  
 365 у 1992, 222 у 1965.  
 ЗРОСТАЄ: м. Полтава,  
 пр. Першотравневий, 22.

Дуб черешчатий (звичайний)  
 СТАТУС пам'ятки з 1975 року.  
 ОБХВАТ: 468 см у 2021 році,  
 355 у 1965.  
 ЗРОСТАЄ: м. Полтава,  
 вул. Володимира Козака, 2/4.

GPS: 50.312169, 33.053217



GPS: 50.248011, 32.383022




Дуб черешчатий (звичайний)  
 СТАТУС пам'ятки з 1975 року.  
 ОБХВАТ: 370 см у 2021 році,  
 268 у 1965.  
 ЗРОСТАЄ: м. Полтава,  
 пр. Першотравневий, 10.

Дуб черешчатий (звичайний)  
 СТАТУС пам'ятки з 1975 року.  
 ОБХВАТ: 390 см у 2021 році,  
 231 у 1965.  
 ЗРОСТАЄ: м. Полтава,  
 пр. Першотравневий, 10.



GPS: 50.111865, 33.713801


GPS: 50.240967, 33.517645




Дуб черешчатий (звичайний)  
 СТАТУС пам'ятки з 1975 року.  
 ОБХВАТ: 359 см у 2021 році,  
 253 у 1965.  
 ЗРОСТАЄ: м. Полтава,  
 вул. Володимира Козака, 2/4.

Дуб черешчатий (звичайний)  
 СТАТУС пам'ятки з 1975 року.  
 ОБХВАТ: 381 см у 2021 році,  
 290 у 1965.  
 ЗРОСТАЄ: м. Полтава,  
 вул. Володимира Козака, 2/4.

GPS: 50.222125, 33.676732



GPS: 49.664607, 33.085398



Дуб черешчатий (звичайний)  
 СТАТУС пам'ятки з 1975 року.  
 ОБХВАТ: 372 см у 2021 році,  
 364 у 2016, 253 у 1965.  
 ЗРОСТАЄ: м. Полтава,  
 пр. Першотравневий, 10.

Дуб черешчатий (звичайний)  
 СТАТУС пам'ятки з 1975 року.  
 ОБХВАТ: 325 см у 2021 році,  
 295 у 1992, 255 у 1965.  
 ЗРОСТАЄ: м. Полтава,  
 пр. Першотравневий, 17.



GPS: 49.578867, 34.559702

GPS: 49.593935, 34.53244



Дуб черешчатий (звичайний)  
 СТАТУС пам'ятки з 1970 року.  
 ОБХВАТ: 502 см у 2013 році,  
 368 у 1965.  
 ЗРОСТАЄ: м. Полтава,  
 вул. Монастирська, 9а.

Дуб черешчатий (звичайний)  
 СТАТУС пам'ятки з 1970 року.  
 ОБХВАТ: 476 см у 2013 році,  
 400 у 1965.  
 ЗРОСТАЄ: м. Полтава,  
 вул. Монастирська, 9а.

GPS: 49.639329, 34.539491



GPS: 49.803969, 34.534924



Дуб черешчатий (звичайний)  
СТАТУС пам'ятки з 1982 року.  
ОБХВАТ: 360 см у 1966 році.  
ЗРОСТАЄ: м. Полтава,  
пров. Марка Вовчка, 9а.

GPS: 49.572527, 34.544593




Дуб черешчатий (звичайний)  
СТАТУС пам'ятки з 1970 року.  
ОБХВАТ: 422 см у 2021 році,  
408 у 2016, 262 у 1965.  
ЗРОСТАЄ: м. Полтава,  
вул. Соборності, 32.

GPS: 49.588787, 34.556085




Парк обласної лікарні  
Зростає дуб звичайний, липа  
серцелиста, гіркокаштан  
звичайний. Всього понад 70  
дерев, віком 150–200 років.  
СТАТУС пам'ятки з 1975 року.  
ЗРОСТАЮТЬ: м. Полтава,  
вул. Шевченка, 23.

GPS: 49.580156, 34.552237



Парк на садибі Панаса Мирного  
СТАТУС пам'ятки з 1975 року.  
ОБХВАТ дубів біля ставка:  
371 та 328 см у 2021 році.  
ЗРОСТАЮТЬ: м. Полтава,  
вул. П. Мирного, 56.

GPS: 49.568992, 34.549258




Дуб черешчатий (звичайний)  
СТАТУС пам'ятки з 1979 року.  
ОБХВАТ: 161 см у 2021 році.  
ЗРОСТАЄ: м. Полтава,  
вул. Алмазна, 16.

GPS: 49.568578, 34.513938



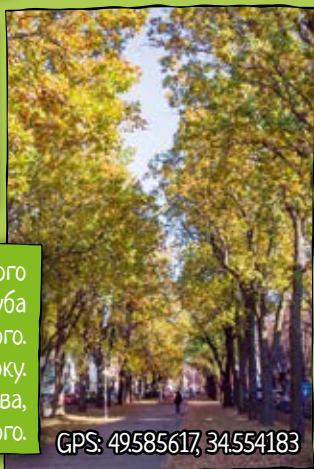
Дуби черешчаті (2 шт.)  
СТАТУС пам'ятки з 1975 року.  
ОБХВАТ: у 2021 році  
відповідно 347 та 351 см.  
ЗРОСТАЮТЬ: м. Полтава,  
вул. Соборності, 37.

GPS: 49.590164, 34.547672




Дуб черешчатий (звичайний)  
СТАТУС пам'ятки з 1992 року.  
ОБХВАТ: 344 см у 2020 році.  
ЗРОСТАЄ: с. Розсошенці, на  
трасі Полтава–Кременчук.

GPS: 49.544789, 34.507318



Бульвар Котляревського  
Насадження дуба  
пірамідального.  
СТАТУС пам'ятки з 1970 року.  
ЗРОСТАЄ: м. Полтава,  
вул. Котляревського.

GPS: 49.585617, 34.554183




Дуб черешчатий (звичайний)  
СТАТУС пам'ятки з 1992 року.  
ОБХВАТ: 365 см у 2021 році,  
348 у 2016.  
ЗРОСТАЄ: м. Полтава,  
пл. Слави, 3, територія лікарні.

GPS: 49.579668, 34.592929




Дуб черешчатий (звичайний)  
СТАТУС пам'ятки з 1982 року.  
ОБХВАТ: 325 см у 2021 році,  
318 у 2016, 191 у 1965.  
ЗРОСТАЄ: м. Полтава,  
вул. Гоголя, 20.

GPS: 49.584525, 34.55501




Парк аграрно-економічного  
коледжу ПДАУ  
Паркове насадження з  
різноманітною дендрофлорою.  
СТАТУС пам'ятки з 1964 року.  
ЗРОСТАЄ: м. Полтава,  
пров. Мясоедова.

GPS: 49.603235, 34.549665



Дубовий гай  
СТАТУС пам'ятки з 1979 року.  
Залишки дубового гаю на схилі  
балки — насадження із вікових  
дерев дуба звичайного.  
ЗРОСТАЄ: с. Горбанівка.

GPS: 49.552309, 34.495013



Дуби черешчаті (звичайні)  
СТАТУС пам'ятки з 2002 року.  
Залишки дубового насадження  
із 74 вікових дерев дуба.  
ЗРОСТАЮТЬ: м. Карлівка,  
біля стадіону "Локомотив".

GPS: 49.453184, 35.133274




Малобудищанський дуб  
черешчатий (звичайний)  
СТАТУС пам'ятки з 2011 року.  
ОБХВАТ: 443 см у 2016 році.  
ЗРОСТАЄ: с. Малі Будища,  
на приватному підприємстві.

GPS: 49.987932, 34.606686




Дуб черешчатий (звичайний)  
СТАТУС пам'ятки з 1995 року.  
ОБХВАТ: 480 см у 2021 році.  
ЗРОСТАЄ: с. Шарлаї,  
урочище Шарлаї.

GPS: 49.714224, 34.06689




Міський сад  
СТАТУС пам'ятки з 1993 року.  
Збереглися вікові дерева дуба.  
ОБХВАТ: 443 см у 2021 році.  
ЗРОСТАЄ: м. Кременчук,  
біля електростанції.

GPS: 49.076759, 33.426191




Дуби черешчаті (3 шт.)  
СТАТУС пам'ятки з 1995 року.  
ОБХВАТ: у 2021 році відповідно  
273, 367 та 290 см.  
ЗРОСТАЮТЬ: с. Лобачі.

GPS: 49.652271, 33.990457



Парк відпочинку  
Насадження регулярного типу  
із середньовіковими дубами,  
липами, кленами.  
ЗРОСТАЄ: смт. Нові Санжари.

GPS: 49.333173, 34.322529




Дуби черешчаті (5 шт.)  
ОБХВАТ: у 2021 році  
289, 208, 299, 305 та 395 см.  
СТАТУС пам'ятки з 1993 року.  
ЗРОСТАЮТЬ: смт. Семенівка,  
пров. Лікарняний.

GPS: 49.590092, 33.194768



Дуб черешчатий (звичайний)  
СТАТУС пам'ятки з 1989 року.  
ОБХВАТ: 419 см у 2021 році.  
ЗРОСТАЄ: с. Дем'янівка,  
біля старої церкви.

GPS: 49.534271, 32.765637



Дуб черешчатий (звичайний)  
СТАТУС пам'ятки з 1995 року.  
ОБХВАТ: 377 см у 2021 році.  
ЗРОСТАЄ: с. Бакай,  
на околиці села.

GPS: 49.613568, 33.967708




Дуб черешчатий (звичайний)  
СТАТУС пам'ятки з 1995 року.  
ОБХВАТ: 330 см у 2021 році.  
ЗРОСТАЄ: с. Коржі,  
в центральній частині села.

GPS: 49.622304, 34.051104



Соснова алея  
СТАТУС пам'ятки з 1994 року.  
Стара алея із вікових дерев  
сосни звичайної у кількості  
близько 100 дерев, віком біля  
200 років.  
ЗРОСТАЄ: с. Майорщина.

GPS: 50.192790, 32.418256




Дуби черешчаті (2 шт.)  
СТАТУС пам'ятки з 1994 року.  
ОБХВАТ: у 2016 році  
відповідно 435 та 374 см.  
ЗРОСТАЮТЬ: с. Майорщина,  
школа-інтернат.

GPS: 50.19553, 32.419714




Дуб черешчатий (звичайний)  
СТАТУС пам'ятки з 1969 року.  
ОБХВАТ: 492 см у 2021 році.  
ЗРОСТАЄ: м. Лубни, Приміське лісництво, квартал 1, виділ 2.

GPS: 50.050401, 32.996347



Дубовий гай  
СТАТУС пам'ятки з 1979 року.  
Залишок дубового гаю на придолинному плато.  
ЗРОСТАЄ: м. Лубни, пров. Дубовий гай.

GPS: 50.011693, 32.990361



Дуб черешчатий (звичайний)  
СТАТУС пам'ятки з 1992 року.  
ОБХВАТ: 392 см у 2021 році.  
ЗРОСТАЄ: м. Хорол, вул. Небесної Сотні, 94.

GPS: 49.7807, 33.263001




Дуб черешчатий (звичайний)  
СТАТУС пам'ятки з 1992 року.  
ОБХВАТ: 386 см у 2021 році.  
ЗРОСТАЄ: м. Хорол, пров. Фруктовий, 23.

GPS: 49.777674, 33.265129




Дуби черешчаті (звичайні)  
СТАТУС пам'ятки з 1982 року.  
ЗРОСТАЮТЬ: м. Лубни, вул. Перші П'лютенці, 40.

GPS: 50.013943, 32.994002



Дуби черешчаті (2 шт.)  
СТАТУС пам'ятки з 2002 року.  
ОБХВАТ: у 2021 році відповідно 452 см та 373 см.  
ЗРОСТАЮТЬ: с. Снітин, біля школи.

GPS: 50.108844, 33.24699



Дубовий гай  
Залишки дубового гаю.  
СТАТУС пам'ятки з 1982 року.  
ЗРОСТАЄ: м. Хорол, між вул. Небесної Сотні та пров. Фруктовим.

GPS: 49.777574, 33.261812



Дуби черешчаті (2 шт.)  
СТАТУС пам'ятки з 1992 року.  
ОБХВАТ: у 2021 році відповідно 441 см та 376 см.  
ЗРОСТАЮТЬ: с. Мелюшки, за селом у лісі.

GPS: 49.842341, 33.474788



Лісопарк "Острів Масальський"  
СТАТУС пам'ятки з 1970 року.  
Лісонасадження із сосни звичайної, дуба звичайного, берези бородавчастої.  
ЗРОСТАЄ: м. Пирятин.

GPS: 50.237846, 32.532285



Цар-дуб черешчатий (звичайний)  
СТАТУС пам'ятки з 1970 року.  
ОБХВАТ: 444 см у 2021 році.  
ЗРОСТАЄ: с. Шишаки, ур. Рівне.

GPS: 49.826892, 33.310675



Скибенські дуби (7 шт.) черешчаті (звичайні)  
СТАТУС пам'ятки з 2011 року.  
ЗРОСТАЮТЬ: с. Скибинці, біля церкви.


GPS: 50.189119, 32.698518



Дуб черешчатий (звичайний)  
СТАТУС пам'ятки з 2019 року.  
ОБХВАТ: 415 см у 2021 році.  
ЗРОСТАЄ: с. Новоаврамівка, на північній околиці села.

GPS: 49.789322, 33.415502






Дубова алея  
СТАТУС пам'ятки з 1969 року.  
Група вікових дерев дуба  
звичайного, висаджених в  
алеїному стилі.  
ЗРОСТАЄ: с. Максимівка, на  
центральной вулиці села.

GPS: 50.474031, 33.994711



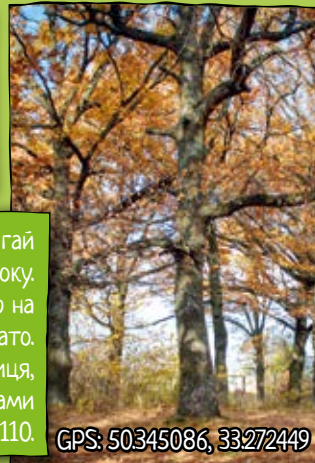
Липа дрібнолиста  
СТАТУС пам'ятки з 1984 року.  
ОБХВАТ: 412 см у 2021 році.  
ЗРОСТАЄ: с. Лисівка,  
по дорозі Рашівка — Лисівка.

GPS: 50.192516, 33.889401




Дуб черешчатий (звичайний)  
СТАТУС пам'ятки з 1989 року.  
ОБХВАТ: 317 см у 2021 році.  
ЗРОСТАЄ: м. Лохвиця, на вул.  
Ватутіна, біля будинку № 108.

GPS: 50.345742, 33.27375




Дубовий гай  
СТАТУС пам'ятки з 1989 року.  
Залишки дубового гаю на  
придолинному плато.  
ЗРОСТАЄ: м. Лохвиця,  
на вул. Ватутіна, за садибами  
будинків № 106 — 110.

GPS: 50.345086, 33.272449




Дуб черешчатий (звичайний)  
СТАТУС пам'ятки з 1992 року.  
ОБХВАТ: 423 см у 2021 році.  
ЗРОСТАЄ: с. Ціпки,  
на південь від села,  
Краснолуцьке лісництво, кв. 21.

GPS: 50.438787, 34.086674



Дуб черешчатий (звичайний)  
СТАТУС пам'ятки з 1969 року.  
ОБХВАТ: 465 см у 2021 році.  
ЗРОСТАЄ: с. Римарівка,  
на території лук-пастівника.

GPS: 50.467174, 33.969164



Дуб черешчатий (звичайний)  
СТАТУС пам'ятки з 1989 року.  
ОБХВАТ: 434 см у 2021 році.  
ЗРОСТАЄ: с. Криниця,  
в західній частині села.

GPS: 50.330888, 33.235787



Дуб черешчатий (звичайний)  
СТАТУС пам'ятки з 1982 року.  
ЗРОСТАЄ: смт. Комишня,  
садиба Комишнянського  
лісництва.

GPS: 50.187327, 33.689447




Дуб черешчатий (звичайний)  
СТАТУС пам'ятки з 1984 року.  
ОБХВАТ: 359 см у 2021 році,  
350 у 2016.  
ЗРОСТАЄ: м. Гадяч,  
на території санепідстанції.

GPS: 50.371019, 33.989769




Дуб черешчатий (звичайний)  
СТАТУС пам'ятки з 1992 року.  
ОБХВАТ: 285 см у 2021 році,  
275 у 2016.  
ЗРОСТАЄ: м. Гадяч, Гадяцька  
центрально районна лікарня.

GPS: 50.375607, 33.980417



Липова алея  
СТАТУС пам'ятки з 1979 року.  
Залишок старої алеї липи  
серцелистої.  
ЗРОСТАЄ: смт. Комишня,  
на шляху до с. Зуївці.

GPS: 50.186189, 33.702846



Дуби черешчаті (4 шт.)  
(звичайні)  
У складі парку-пам'ятки  
садово-паркового мистецтва  
"Парк "Перемога"  
ЗРОСТАЮТЬ: м. Полтава

GPS: 49.577458, 34.563572

# ДЕРЕВА

## меморіальні

Вікові дерева є живими свідками різних історичних подій. Вони нерідко пов'язані з багатьма історичними постатями, народними переказами, легендами та спогадами. Вони мають символічну і естетичну цінність, викликають почуття захоплення і творчого натхнення, вражають своєю міцністю та життєздатністю, пов'язують минуле з майбутнім через сучасне.

Дерева, що названі на честь якоїсь відомої події або особи (історичної чи за легендою) нерідко вшановуються серед місцевого населення. Зберігся звичай садити дубок біля садиби, коли в сім'ї народжувався хлопчик. Українці саджали дуби на могилах тих, хто загинув героїською смертю або ж у пам'ять про померлих чоловіків – старійшин роду, мудреців народу, видатних суспільно-політичних діячів та полководців.

Також нам відомі: дуб Ревуцького в лісі між селами Каплинці та Замостище; дуб Шморгалівський у Котельві; дуб Шуберта та дуб Теслиюка в Полтаві; дуби Руденка у дворіку краєзнавчого музею; Шевченківські дубки в Козувівці; дуб Примирення в Диканьці; кизил на садибі Мясоедова та в Короленківському саду; горіх Короленка; дуб Засядька в Лютеньці та інші.



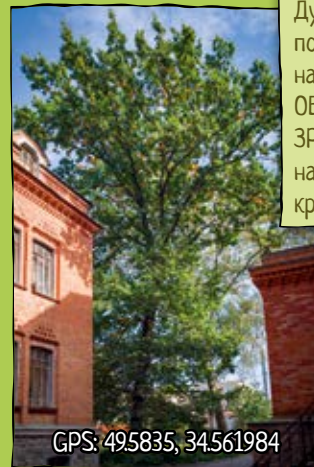
Дуб І. П. Котляревського  
СТАТУС пам'ятки з 1964 року.  
ОБХВАТ: 436 см у 2021 році.  
ЗРОСТАЄ: с. Горошине, на території  
зернозаготівельного пункту.




Дуб Т. Г. Шевченка  
СТАТУС пам'ятки з 1964 року.  
ОБХВАТ: 451 см у 2016 році.  
ЗРОСТАЄ: с. Мар'янське,  
неполадік колишньої садиби  
Олександра Лук'яновича.




Дуб М. В. Гоголя  
звичайний (черешчатий)  
СТАТУС пам'ятки з 1979 року.  
ОБХВАТ: 403 см у 2021 році,  
395 у 2017.  
ЗРОСТАЄ: с. Яреськи, ПТУ № 56.




Дуб Т. Г. Шевченка  
посаджений до 150-річчя з дня  
народження Великого Кобзаря.  
ОБХВАТ: 213 см у 2021 році.  
ЗРОСТАЄ: м. Полтава,  
на подвір'ї Полтавського  
краєзнавчого музею



Дуб Т. Г. Шевченка  
посаджений місцевою  
"Громадою" 06(18).05.1861.  
ОБХВАТ: 305 см у 2020 році.  
ЗРОСТАЄ: м. Полтава,  
парк аграрно-економічного  
коледжу ПДАУ



Каштан кінський (Вавилова)  
СТАТУС пам'ятки з 1989 року.  
ОБХВАТ: 270 см у 2021 році.  
ЗРОСТАЄ: м. Полтава,  
вул. Шведська, 86  
(88 — місцезнаходження).



Дуб І. П. Котляревського  
СТАТУС пам'ятки з 1964 року.  
ОБХВАТ: 436 см у 2021 році.  
ЗРОСТАЄ: с. Горошине,  
на території  
зернозаготівельного пункту.



У 1911 році громадськість  
Полтави посадила три дубки  
на честь трьох великих синів  
України І. П. Котляревського,  
М. В. Гоголя і Т. Г. Шевченка. Дуб  
І. П. Котляревського не зберігся.  
ЗРОСТАЮТЬ: м. Полтава,  
вул. Небесної Сотні, 45.




Дуб Г. С. Сковороди  
черешчатий (звичайний)  
ОБХВАТ: 334 см у 2019 році.  
ЗРОСТАЄ: с. Більськ,  
на валу городища.



Дуб Лялі Убийвовк  
(пірамідальний)  
СТАТУС пам'ятки з 1975 року.  
ОБХВАТ: 221 см у 2021 році.  
ЗРОСТАЄ: м. Полтава,  
вул. Європейська, 43.



Дуб черешчатий (звичайний)  
СТАТУС пам'ятки з 1992 року.  
Посаджений в день 30-річчя  
Перемоги в пам'ять загиблим  
воїнам у Другій світовій війні.  
ЗРОСТАЄ: м. Полтава,  
вул. Загородня, 43.



Дуб Свободи або Т. Г. Шевченка  
(черешчатий)  
ОБХВАТ: 271 см у 2020 році.  
ЗРОСТАЄ: смт. Диканька,  
на вході у парк ім. Гоголя М. В.





Дуб Панаса Мирного  
Посаджений сином Панаса  
Мирного у 1953 році.  
ОБХВАТ: 243 см у 2021 році,  
25 у 1965,  
ЗРОСТАЄ: м. Полтава,  
вул. П. Мирного, 56.



Дуб Остроградського названий на вшанування відомого математика. ОБХВАТ: 496 см у 2021 році. ЗРОСТАЄ: с. Пашенівка, південніше села у лісі.

Дуб-трійця посаджений І. М. Муравйовим-Апостолом на честь своїх синів Сергія, Матвія та Іполита. ОБХВАТ: 674(333-312-275) см у 2021 році. ЗРОСТАЄ: Хомутецький парк.



Дуб черешчатий (звичайний) Посаджений сином відомого адвоката Теслюка в 1900 році. ОБХВАТ: 230 см у 1965 році. ЗРОСТАЄ: м. Полтава, вул. Марата, 15.

Дуб Т. Г. Шевченка посаджений на честь 200-річчя кобзаря у 2014 році. ЗРОСТАЄ: с. Абазівка, біля пам'ятника Т. Г. Шевченку.




Дуб ЕНЕЙ Висаджено навесні 1970 року на знак вшанування пам'яті І. П. Котляревського та на честь героя поеми "Енеїда". ОБХВАТ: 219 см у 2021 році. ЗРОСТАЄ: м. Полтава, на садибі музею І. Котляревського.

Дуб на честь 400-річчя Великої Багачки ЗРОСТАЄ: смт. Велика Багачка, неподалік пам'ятного знаку козакам Багачанської сотні.




Дуб І. В. Носенка черешчатий (звичайний) ОБХВАТ: 194 см у 2021 році. ЗРОСТАЄ: смт. Нові Санжари, вул. Носенка, 11.

Дуб 25-річчя медпрацівників лікарні ОБХВАТ: 241 см у 2020 році, 49 у 1965. ЗРОСТАЄ: м. Полтава, вул. Шевченка, 23.



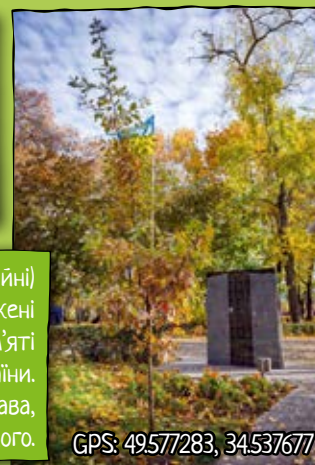
Дубок Самійла Величка Посаджений до 350-ї річниці від дня народження літописця. ЗРОСТАЄ: с. Жуки, біля каплички.

Дуб Мазепи Посаджений на честь гетьмана України Івана Мазепи з нагоди 380-річчя від дня його народження. ЗРОСТАЄ: біля музею історії Полтавської битви.



Кущ калини "Еней" На вшанування пам'яті Антона Цедіка, який загинув у боях під Іловайськом. ЗРОСТАЄ: м. Полтава, пр. Першотравневий, 18.

Дубки черешчаті (звичайні) Символічні дуби висаджені 06.03.2018 на Алеї пам'яті полеглих захисників України. ЗРОСТАЮТЬ: м. Полтава, парк ім. Котляревського.



# ДЕРЕВА

## що заслуговують на статус ботанічної пам'ятки природи


Вікове дерево – це дерево, що має біологічну, культурну або естетичну цінність, зважаючи на його поважний вік, а також розміри та стан. Усі вікові дерева – цінні природні пам'ятки, адже кожне таке дерево є свідком минулого, реліктом колишнього ландшафту. На визнання статусу ботанічних пам'яток місцевого значення підпадають й інші визначні дерева. Вони можуть не мати солідного віку і не потрапляти під категорію вікових і тим більше стародавніх дерев. Проте вони можуть мати величезне меморіальне значення, велику естетичну цінність, пізнавальну або наукову цінність, а також бути деревами-символами, що пов'язані з найважливішими історичними подіями чи легендами. Зазвичай культурна цінність їх настільки велика, що вони потребують особливої турботи й уваги, незалежно від того, чи живі вони, чи “згасають” або ж цілком мертві.

Багатовікові дерева треба розглядати як об'єкти природної та історико-культурної спадщини; як джерело для отримання елітного насіння; як місце духовного збагачення, природоохоронного і патріотичного виховання; як домівку для тварин (кажанів, птахів, комах тощо).

У ході обстежень дерев учасниками ГО “ВЕЛОПОЛТАВА” у базу даних інтерактивної мапи занесено таку кількість:


- з обхватом стовбура від 300 до 400 см – 233 шт., із них 27 шт. – пам'ятки природи місцевого значення;
- 400–500 см – 59 шт., із них 28 шт. – пам'ятки природи місцевого значення;
- 500–600 см – 14 шт., із них 2 дерева без охоронного статусу;
- 600–700 см – 4 шт., із них 1 дерево без охоронного статусу.

Шишацький дуб  
ОБХВАТ: 633 см у 2021 році,  
620 у 2017.  
ЗРОСТАЄ: Шишацька ТГ,  
на правому березі Псла,  
напроти с. Великий Перевіз.




Дуб черешчатий (звичайний)  
ОБХВАТ:  
понад 400 см у 2016 році.  
ЗРОСТАЄ: м. Полтава,  
вул. Зигіна, 35.

GPS: 49.596997, 34.530137



Дуб черешчатий (звичайний)  
ОБХВАТ: 406 см у 2021 році,  
397 у 2016, 282 у 1965.  
ЗРОСТАЄ: м. Полтава,  
вул. Гоголя, 22.

GPS: 49.584489, 34.554741



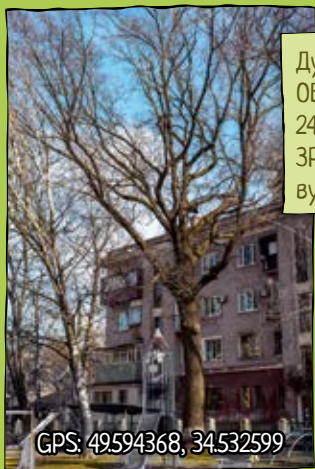
Дуби черешчаті (6 шт.)  
(звичайні)  
ОБХВАТ: у 2021 році – 570, 516,  
470, 417, 418 та 382 см.  
ЗРОСТАЮТЬ: с. Червоний Кут,  
місце підписання Гадяцької  
угоди.

GPS: 50.322518, 33.968303



Дуб черешчатий (звичайний)  
ОБХВАТ: 454 см у 2021 році.  
ЗРОСТАЄ: с. Міські Млини,  
на південній околиці села.

GPS: 49.93883, 34.634864




Дуб черешчатий (звичайний)  
ОБХВАТ: 383 см у 2016 році,  
240 у 1965.  
ЗРОСТАЄ: м. Полтава,  
вул. Пушкіна, 88а.

GPS: 49.594368, 34.532599



Дуб черешчатий (звичайний)  
ОБХВАТ: 437 см у 2021 році, 424  
у 2016, 294 у 1970, 275 у 1965.  
ЗРОСТАЄ: м. Полтава,  
вул. Шевченка, 10(8).

GPS: 49.580671, 34.55842




Дуб черешчатий (звичайний)  
ОБХВАТ: ще не міряли.  
ЗРОСТАЄ: смт. Диканька,  
вул. Некрасова, 49.

GPS: 49.823115, 34.540192




Ряд дубів черешчатих  
(звичайних) біля вже  
оголошеної пам'ятки природи.  
ОБХВАТ: від 300 до 480 см.  
ЗРОСТАЮТЬ: с. Остапівка,  
вздовж дороги до  
смт. Комишня.

GPS: 50.222296, 33.676495




Дуб черешчатий (звичайний)  
ОБХВАТ: 352 см у 2016 році.  
ЗРОСТАЄ: м. Полтава,  
вул. Репіна, 19.

GPS: 49.600245, 34.539429



Дуби черешчаті (2 шт.)  
ОБХВАТ: у 2021 році  
відповідно 361 та 354 см.  
ЗРОСТАЮТЬ: с. Розсошенці,  
вул. Кременчуцька, 61.

GPS: 49.541305, 34.499717



Дуб черешчатий (звичайний)  
ОБХВАТ: 438 см у 2021 році.  
ЗРОСТАЄ: с. Овдіївка,  
південно-східна частина села.

GPS: 50.268647, 33.164797



Дуб черешчатий (звичайний)  
ОБХВАТ: 413 см у 2021 році.  
ЗРОСТАЄ: с. Лісова Слобідка,  
на східній околиці села.

GPS: 50.157681, 32.995756

ЛЮБИ І ЗНАЙ СВІЙ РІДНИЙ КРАЙ

# ДЕРЕВА

втрачені ...

В «Інвентаризаційному описі дубів» (1965–68 р.р.) відомості щодо 408 дерев на території Полтави зведені до таблиці. Тут бачимо, що 244 з них (потребують дослідження) зростають у парках, гаях, на бульварах. Інші 164 дерева зростають по одинці. Саме для цих дерев визначалися координати розташування, здійснювалися заміри та фотофіксація їхнього стану. Внаслідок проведених досліджень вдалося встановити точне місцезнаходження для 101 дерева, 21 дерево потребує уточнення. І понад сорок дубів, на превеликий жаль, не збереглися до нашого часу.

Багатовікові дерева треба розглядати як об'єкти природної та історико-культурної спадщини; як джерело для отримання елітного насіння; як місце духовного збагачення, природоохоронного і патріотичного виховання; як домівку для тварин (кажанів, птахів, комах тощо).

Скульптурна композиція  
«Козацький дуб»

Створена у 2020 році  
із засохлого дуба.

ОБХВАТ: 400 см у 2021 році.

ЗРОСТАЄ: с. Розсошенці,  
вул. Кременчуцька, 47.

GPS: 49.542411, 34.502355



Дуб Карла XII  
Фото розміщене у часописі  
"Нива" № 31 за 1909 рік.  
ЗРОСТАВ: м. Полтава,  
на північно-східній околиці  
колишнього с. Івонченці.

GPS: 49.634214, 34.532328

В. І. Вернадський з родиною  
та О. О. Корнілов біля вікового  
дуба влітку 1916 року.  
ЗРОСТАВ: Шишаччина,  
ур. Полковницьке.



GPS: 49.852627, 33.954975




Мазепинський дуб  
У 1934 році в нього влучила  
блискавка і він загинув.  
ЗРОСТАВ: смт. Диканька, у  
вибалку неподалік дзвіниці  
Миколаївської церкви

GPS: 49.805843, 34.537044

Шістсотлітній дуб  
Фото В. Федорова з журналу  
"Природа" № 6 за 1960-й рік.  
ЗРОСТАВ: м. Лохвиця,  
Сосновий парк.



GPS: 50.360263, 33.260661



Дуб Т. Г. Шевченка  
був не заповіданий. Місцева  
молодь неодноразово його  
підпалювала і він загинув.  
ЗРОСТАВ: с. Березова Рудка,  
Березоворудський парк.

GPS: 50.318229, 32.254163

Дуб черешчатий (звичайний)  
загинув від соляної суміші.  
СТАТУС пам'ятки з 1982 року,  
й досі (!) на обліку.  
ЗРОСТАВ: м. Полтава,  
вул. Мясоедова, 27/29.



GPS: 49.602273, 34.543174

## Інвентаризаційний опис дубів 1965–68 років

В "Описі", що з 20.11.1992 зберігається у Науковому архіві Полтавського краєзнавчого музею імені Василя Кричевського, зведено відомості про дуби, які зростають на території міста Полтава. "Опис" був розпочатий 30.08.1965 та містить в собі детальну таблицю щодо 408 дубів, віком від 1 до 400 років, із зазначенням їхнього різновиду, фізичних характеристик (висота, обхват, форма крони), стану, місця знаходження, віку й обставин висадження. Також "Опис" містить розміщення дубів на територіях Обласної клінічної лікарні, Обласної психіатричної лікарні, Обласної дослідної станції, "Дендропарку імені Т. Г. Шевченка" (парк Аграрно-економічного коледжу ПДАУ), бульвару Котляревського [4].



Цей "Опис" склав член Полтавської організації Українського товариства охорони природи, відставний підполковник ветеринарної служби, Степан Степанович Пашченко (22.12.1901 – 28.01.1987).

У 2017 році представник ГО "ВЕЛОПОЛТАВА" Юрій Репало опрацював архівний "Опис", а також його чорновий варіант, що зберігається в Державному архіві Полтавської області. У результаті пошуків та визначення точного місцезнаходження (визначення координат) дубів була створена інтерактивна мапа, яка містить точне їх положення на місцевості, відомості про результати обміру обхвату стовбура, зроблені впродовж 2016–2021 та 1965–1968 років, а також важливі нотатки, залишені Степаном Пашченком. Таким чином, маючи показники з різницею майже у півстоліття, ми можемо здійснити аналіз росту дубів у Полтаві, а саме: визначити середній темп зростання (збільшення окружності в середньому на рік) та середній річний приріст у діаметрі.

№	Висота	Обхват	Вік	Стан	Примітки
1	12,5	110	150	Хороший	Полтава, вул. Мясоедова, 27/29
2	10,0	90	100	Поганий	Полтава, вул. Мясоедова, 27/29
3	15,0	130	200	Хороший	Полтава, вул. Мясоедова, 27/29
4	8,0	70	80	Поганий	Полтава, вул. Мясоедова, 27/29
5	11,0	85	120	Хороший	Полтава, вул. Мясоедова, 27/29
6	9,0	75	90	Поганий	Полтава, вул. Мясоедова, 27/29
7	13,0	115	160	Хороший	Полтава, вул. Мясоедова, 27/29
8	7,0	60	70	Поганий	Полтава, вул. Мясоедова, 27/29
9	14,0	125	180	Хороший	Полтава, вул. Мясоедова, 27/29
10	6,0	50	60	Поганий	Полтава, вул. Мясоедова, 27/29



Обхват стовбурів учасники експедиції обмірювали на рівні грудей – на висоті 1,3 м від рівня землі. Маючи обхват, легко визначити діаметр дерева за нескладною формулою:  $d = L / \pi$ , де  $L$  – обхват,  $\pi = 3,14$ . Приблизний вік дерева можна визначити поділивши діаметр дерева на середньорічний приріст у діаметрі, або – обхват на середній темп зростання. Слід зауважити, що середньорічний приріст залежить від виду дерева і місцевих умов (клімат та наявність чи відсутність сприятливих умов). Наприклад, у лісі дерева ростуть краще та швидше, ніж у місті.





## Вікові дерева як об'єкти краєзнавчих маршрутів



Дерева-старожили мають неоціненну екологічну, історичну, меморіальну, естетичну цінність. У нинішніх умовах суспільство має великий запит на пізнавальні туристичні маршрути. Тож актуальним буде створення краєзнавчих маршрутів з включенням інформації та відвідуванням місць зростання визначних дерев.

ГО "ВЕЛОПОЛТАВА" і собі періодично організовує тематичні покатеньки та велопоходи, під час яких учасники мають змогу познайомитися з деревами-довгожителами нашого краю.



## СПИСОК ВИКОРИСТАНИХ ДЖЕРЕЛ

1. Пашенко С. Инвентаризационная опись дубов, произрастающих на территории города Полтавы. Науковий архів Полтавського краєзнавчого музею імені Василя Кричевського. – Спр 01-100.
2. ЕКОЛОГІЧНИЙ ПАСПОРТ Полтавської області (2020 рік). Полтавська облдержадміністрація. 183 с. URL: [https://mep.gov.ua/files/docs/eco\\_pasport/2021/Полтавська%20обл.pdf](https://mep.gov.ua/files/docs/eco_pasport/2021/Полтавська%20обл.pdf) (дата звернення: 11.11.2021).
3. Українська Вікіпедія. URL: <https://uk.wikipedia.org/> (дата звернення: 21.02.2021).
4. Капко С. Опис полтавських дубів – унікальна праця краєзнавця. Полтавський краєзнавчий музей. 09.02.2021. URL: <http://pkm.poltava.ua/ua/podii/1857-opis-poltavskikh-dubiv-unikalna-pratsya-kraeznavtsya.html> (дата звернення: 08.12.2021).
5. Самые старые и выдающиеся деревья Украины. Полтавская область. Київський еколого-культурний центр. URL: <http://ecoethics.ru/category/ukrtrees/polit/> (дата звернення: 11.11.2021).
6. Макаренко С. "Дуб шведського короля Карла XII" на полі Полтавської битви: міфи та реалії. Село Жуки – батьківщина літописця Самійла Величка : зб. ст. та мат-лів до Четвертої наук. конф., 2020. С. 109–114.
7. Як визначити вік дерева. Відповіді на всі випадки життя. URL: <http://help-me.pp.ua/31333-yak-viznachiti-vk-dereva.html> (дата звернення: 01.12.2021).
8. Група сторінки Стара Полтава. Facebook. URL: <https://www.facebook.com/groups/starapoltava/> (дата звернення: 01.12.2021).
9. Кочубеївські дуби. Україна – це ми! URL: <https://we.org.ua/malovnychi-kutochky-ukrayiny/poltavska-oblast/kochubeyivski-duby/> (дата звернення: 01.12.2021).

### Світлини

на стор. 2–26, 30 – Юрія Репала;  
 на стор. 28 – 1-е з часопису "Нива" № 31 за 1909 рік; 2-е опубліковане Наталією Пашовою; 3-е з просторів Інтернет; 4-е В. Федорова з журналу "Природа" № 6 за 1960-й рік; 5-е з сайту ecoethics.ru; 6-е Ю. Репала  
 на стор. 29 – 1-е надане внучкою С. Пашенка О. Петрунью; 3-е В. Нурумова; 2-е і 4-е Ю. Репала.

### Обміри дерев проводили

в 1965–1968 роках – Степан Пашенко;  
 в 2013 році – Олена Шиян, Алла Лаврінченко;  
 в 2016–2021 роках – Юрій Репало.

# ЛЮБИ І ЗНАЙ СВІЙ РІДНИЙ КРАЙ

## ЗМІСТ

1. Передмова	1
2. Дерева — ботанічні пам'ятки природи місцевого значення	3
3. Дерева меморіальні	17
4. Дерева, що заслуговують на статус ботанічної пам'ятки природи	23
5. Дерева втрачені ...	27
6. Інвентаризаційний опис дубів 1965—68 років	29
7. Вікові дерева як об'єкти краєзнавчих маршрутів	30
8. Список використаних джерел	31

## Перелік скорочень

GPS	· система глобального позиціонування
вул.	· вулиця
ім.	· імені
л-во	· лісництво
м.	· місто
пл.	· площа
пр.	· простект
пров.	· провулок
ПТУ	· професійно-технічне училище
р.р.	· років
с.	· село
смт.	· селище міського типу
стор.	· сторінка
ТГ	· територіальна громада
ур.	· урочище

Туристичний довідник укладено та підготовлено до друку ГО “ВЕЛОПОЛТАВА” в рамках реалізації проєкту “Вікові та меморіальні дерева Полтавщини” за фінансової підтримки Департаменту інформаційної діяльності та комунікацій із громадськістю Полтавської облдержадміністрації за рахунок коштів обласного бюджету у 2021 році.



Висловлюємо щирі подяку у підготовці до виходу в світ цього видання: Тетяні Кушнір, Олені Шиян, відділу краєзнавства Полтавської обласної універсальної наукової бібліотеки імені І. П. Котляревського, відділу природи Полтавського краєзнавчого музею імені Василя Кричевського, а також усім учасникам пошукових велоекспедицій.



Громадська організація “ВЕЛОПОЛТАВА”  
[www.velopoltava.org](http://www.velopoltava.org), [velopoltava@gmail.com](mailto:velopoltava@gmail.com)



Дизайн та верстка Ю. Репало  
Коректори О. Шиян, Т. Кушнір  
Формат 64x90/16. Папір крейдовий.  
Наклад 2000 прим.

Видавництво ТОВ “Основа”

Свідоцтво суб'єкта видавничої справи серія ДК No 1981 від 21.10.2004.

01032, м. Київ-32, вул. Жилианська, 87/30, тел: (044) 584-38-97, т/ф: 584-38-96



ПРИГОДА  
ART



Інстаграм Пригода ART



@olenaprugoda



olenaprugoda@gmail.com