

119
90257
79

學部審定

中學堂用
師範學堂

中國地理教科書

商務印書館藏版



3 2285 6802 2

自敘

今代政治學家之言曰有一定之土地一定之人民一定之主權是之謂國三者失其一則國之義不立如游牧部落雖有一定之人民而無一定之疆土故不得爲國又如被保護國雖有一定之人民一定之疆土而無一定之主權不得爲獨立之國蓋一國之人民棲息一國之土地一國之主權繫屬一國之土地而無人民天下無是國也有人民而無土地天下亦無是國也有土地而無主權天下雖有是國而實非其國也故孟子曰諸侯之寶三土地人民政事世界地理學者說明世界各國土地人民主權之性質及其關係者也中國地理學者說明中國土地人民主權之性質及其關係者也今代教育家論科學之配置以地理學爲重要科學之一部而本國地理學尤爲國民教育之重要科學焉今設有一巨室於此自門庭以達堂與寢室其間結構繁複車馬衣服充牣麤筚陳列几案者纍纍也其旁又有臺榭陂池之勝園圃草木之觀使進而問居是室者以井竈厠溷之所在乃不能答其向方可以爲是室之主人乎我邦地大物博何啻一巨室之比其間地理至難詳明夙昔治科舉之士什九不措意於此一二博學者則又沾沾考古而於現在之形勢略不講求嗚呼慎矣今 國家興立學校頒發章程自小學以至中學列地理一門於普通必備之科學中用意至當然此學教科

之官書尙未編定坊間所行大都譯自東西文缺略不備間有本國人自編者亦觸目譌誤不可據依寄往年承乏大學堂教員講授歷史輿地中道辭職未竟其業諸生至今耿耿去歲家居里中少年知寄足跡半中國以爲識途之老馬也時以本國地理相質問乃集同志十二人開一地理解講習會按普通課程手編講義用速成法每日授業二時間凡一百時間而畢業同學鑿飭其說稱道其勞聲達上海吾友張君菊生聞之願代付鉛印以公諸學界寄於此學誠不敢自信然嘗南浮瘴海北汎難河西入巴山東望長白登恆岳濯彭蠡歷內蒙古東四盟及察哈爾之地殆徧所在山川形要風俗物產略能道其一二所不至者陝甘四川雲貴新疆青海西藏而已是編雖不足稱完善之書其所調查謬誤差少倘有未盡尙幸當代通人惠而教之

光緒三十一年四月武進屠寄敘於京師青廠武陽會館

凡例

一圖與說必相輔而行。圖表地理之形式。說表地理之精神。有圖無說。則精神不見。有說無圖。則所表之精神亦不見。然圖限於篇幅。或有最關係之地名。而反忽略未載者。說必按其方向爲之表明。

一本國地大物博。自一統志以至省府廳州縣莫不有志。然但可據爲參考書。而不適於教科書之用。且地理形勢及種種之原因。歲有變更。斷不能執往日之故書。適用於今日。故各國地理會。每歲必出一新圖籍。其前一年所用者。等諸舊歷而棄置焉。此書調查。盡其能力所及。至宣統元年三月爲止。間有不得已而沿用舊說者。如丁口類制兵額之類俟接續調查。再行改正。

一欽定中學堂章程五年卒業。因普通科學授業時間之配置。地理一科。五年內得授業四百時間。就中一半屬本國地理部授業之時間。一半屬外國地理部授業之時間。此編卽依此規定。約二百時間可以畢業。

一普通地理學一科。既因他科學之配置。不能格外引長。此科學之授業時間。就此一定之時間編輯教科書。不難於詳而難於簡。不難於簡而難於要。然力求簡要。又恐誤於文理之艱深。此

編務以簡要淺明爲主。

一是編先亞洲總論。次中國總論。次地文地理。次人文地理。次地方志。悉依現在世界通行之編例。務使學者先綱後目。便於記憶。而聯絡其地理學之觀念。

一國民教育。以本國之倫理語言文字地理歷史及法制經濟爲精神。此類教科書。必由本國學術家苦心斟酌編定。方爲適用。近來坊間所出本國部地理教科書。大半由東西文世界地理教科書中抽譯中國之一部而成。以外國人說我國之地理。其不能適當者什六七也。固有教會中所編之本。則意偏宗教。不適國民教育之用。亦有某學堂所編中國中等地理教科書。似稍合用矣。然觸目舛誤。不可據依。是編雖不敢謂毫無紕繆。然視向者諸書。調查較審。

一地理學與歷史學互相聯結。至不可分。此編爲聯絡歷史之觀念。粗舉古今沿革。但限於篇幅。挂漏者什八九。其詳當製讀史地圖及讀史圖說。非普通地理學之專責也。

一外國人所編世界地理志。於我國政治風俗習慣等處。不無微詞。正可借爲藥石。是編開採其說。以激發我國民之志氣。其持論過激者。屏而不錄。

一地文地理。但舉名山大川。其脈絡聯帶各省部者。若某山某水所關係僅屬一方隅。則分詳於

地方志各府廳州之下。又各省府廳州之小山小水無甚關係者。從略。

一 人文地理。於督撫表外。特補駐防表。各道表。提鎮表。皆他本所略。至練兵一事。近始萌芽。某省練成若干。尙難統計。姑俟異日。斟補。

一 地方志若依通例。各府直隸廳州外。當分詳所屬各州縣。然限於授業時間。不得已以省爲綱。以府及直隸廳州爲目。至所屬州縣。附見於各當管府廳州之下。其有特別關係者。開亦詳註一二。

一 布政使所在。是爲省會。故每省必標明布政使駐在地。今日之督撫。既有地方實權。且多與布政使同城。故並著焉。此外省會文官自提法使以下皆從略。武官自副將以下皆從略。有駐防者。必兼著將軍副都統。因其專轄駐防旗人故也。

一 各府及直隸廳州。卽知府及直隸同知通判知州駐在地。本不待言。故從省文。而必著總兵巡道駐在地者。以見其地勢之衝要也。

一 是編陸路用華里計。水路用海里計。中國古來計里本海陸不同且今日航海及江行汽船皆用海里 山之高度。用華工部營造尺計。

一地人文文之外。兼搜物產及學校製造等廠。仿日本辻武雄氏日本新地理志之例。其學校限於中等以上。不著小學堂者。因小學堂本當徧設於城鄉村鎮。以後將舉不勝舉也。中學堂以上。僅據耳目所及。其所未知。姑從闕如。以俟調查補入。

一 是編於關東新疆蒙古西藏。因陸路邊防所在。特加詳焉。

一 如依政治上之規定。則地方志中新疆當與甘肅相接。福建當與浙江相接。今因形勢及氣候之別。將新疆列於甘肅之外。福建列於南嶺系中。乃因自然地理之位置。便學者之記憶也。

一 如依人種學上之規定。則地方志中之新疆青海。其人種半屬蒙古。似當並列於額魯特蒙古中。然新疆既改行省。不得列於外藩。故特標西域。青海本吐蕃故地。其中仍當以土司爲主。

乃明末國初
僅入其地者 故與西藏同列西藩。

中國地理教科書目次

卷一

總論

亞細亞洲總論

釋名

位置

境界

全洲面積及人口

地勢

沿海岸線

半島及羣島

海灣及海峽

高原

中國地理教科書 目次

平原

沙漠

水系

浸

氣候

雨量

風

洋流

物產

人種

宗教

國別

國體及政體

社會之生計

交通

結論

中國總論

國名

位置

幅員

疆界

區畫

地文地理

一 地勢與山脈

屬於中央亞細亞中國之地勢

屬於東部亞細亞中國之地勢

關東三省之地勢

二 沿海岸線

三二六

甲 渤海之沿岸

乙 黃海之沿岸

丙 東海之沿岸

丁 南海之沿岸

三 潮汐

四 洋流

五 水道

甲 內陸流域

乙 沿海流域

六 氣候

卷二

人文地理

一 人民

丁 口

人種

言語

文字

性質

一 政教

官制

軍備

經制兵 附海軍

非經制兵 附長城 江防海防

財政

教育

宗教

刑法

外交

三 物產

農業

森林

鑛產

畜牧

天產之動物

水產

工業

商業

貨幣

四 交通

驛站軍臺塘汛

鐵路

航路

電信

電話

郵政局

民立信局等

卷三

地方志一

北帶黃河流域

京師順天府

河南 陝西

甘肅

直隸

山東

山西

地方志二

中帶揚子江流域

江蘇 安徽

江西

浙江

湖北

湖南 四川

地方志三

福建 廣東 廣西 雲南 貴州

南帶珠江流域

福建 廣東

廣西

雲南

貴州

地方志四

關東三省

奉天 吉林

黑龍江

地方志五

西域

新疆

地方志六

北藩

內蒙古

外蒙古

額魯特蒙古

地方志七

西藩

青海

西藏

附土司

中國地理教科書卷一

總論

亞細亞洲總論

釋名 亞細亞者。安息之聲轉。漢時歐羅巴洲之羅馬。其屬地踰地中海。而據有本洲之小亞細亞。東與番兜今譯譚作帕而杜瓦即漢書安息壤地毗連。羅馬人呼番兜人曰阿息。番兜即國之祖名阿而羅克故自稱漢語呼若安息。漸譌為亞細亞。下亞字謂詞類呼蒙羅馬人惟知其東方有安息。不知遠東更有秦漢。遂相沿稱此洲為亞細亞。至今東西圖籍幾成定名。難於追改矣。

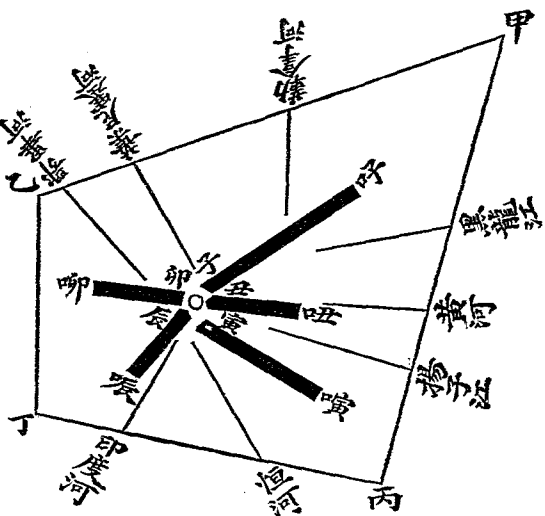
位置 本洲占東半球北部之偏東。起北緯一度十分馬來隅半島之羅馬尼亞角。迄於北緯七十八度十二分悉畢爾亞。正文當作西伯利亞之折魯斯干角。一作車西自西經九十一度。用京師象蓋為子午線下同小亞細亞之巴巴角。東盡七十三度四十六分白令海峽之倭斯托赤尼角。又北緯四十度與西經十六度之交點。為本洲中央。地當青海

境界 北臨北冰洋。南臨印度洋。與阿塞亞尼亞洲斜對。東隔太平洋。遙望北亞美利加洲。西控烏刺山脈。及裏海、黑海、吉利吉思山。吉利吉思見元史今俄人呼此種人音尙如此俗譯作高加索地中海。而界於歐羅巴洲。西南以蘇彝士河之地峽及紅海。而接於阿非利加洲。

全洲面積及人口 東西最廣處約萬六千九百餘里。用華里計下同南北最長處約萬五千六百餘里。面積合大小島嶼計之。凡一億四千四百三十八萬方里。占地球大陸三分之一。人口約八億三千餘萬。占世界人口三分之一。洲內波謎羅從唐書譯今高原。北冰洋岸之悉畢爾亞凍土帶。及諸大沙漠之地。大率曠無居人。而恆河揚子江及黃河之沖積平原。則居民稠密。號爲世界上人口最繁殖之地。

地勢 欲知本洲大陸天然之勢。試先觀波謎羅高原。波斯語平屋頂之義。此高原在本國之西。印度克什米爾之北。俄羅斯領中亞細亞之南。可視爲本洲之中央。而稍偏西南。此高原有走向東北、東、東南、西、西南之五支高大山系。而此諸大山系中所源出之巨川。因之亦分北東南三面。而傾注於北冰洋、太平洋、印度洋。今作簡明之圖如左。

如圖。甲乙者。瀕於北冰洋。甲丙者。瀕於太平洋。丙丁者。瀕於印度洋是也。今畧畫其山脈。如○者。



勒拿亦作葉尼塞鄂畢俄亦作三巨川之北流。黑龍江黃河揚子江之東流。恆河印度河之南流。可決其非偶然之故也。

因波謎羅高原支出五大山系之故。而成此等巨川。更就此等巨川領域。熟覽而深思之。知本洲

波謎羅高原所在。子吁者。阿爾泰山系東北行。天龍

之山。丑咄者。崑崙山系東行。寅曠者。喜馬刺雅山

系東南行。卯啣者。印度克斯都庫什山系西行。辰

啖者。撒里茫一作撒里里山系西南行。是也。觀此。

則亞細亞中央山彙之崇高可知。即本洲諸巨川。

必發源於此崇高之山間亦可知矣。水因地勢。乘

高趨下。是以子吁卯啣以北之水。必傾注於北冰

洋。子吁以南寅曠以北與丑咄中間之水。必傾注

於太平洋。寅曠以南辰啖以東之水。必傾注於印

度洋。自然之勢也。既明乎此。然後將地圖參照。則

大陸應分爲五部如左。

(一) 東部亞細亞。呼以東之區此區域包有中國內地十八省及關東三省朝鮮日本。就中山地殊

多。中央有中國內地北部中部之大平原。直隸山東河南等省黃河之沖積地及湖北安徽江蘇等省之揚子江沖積地

(二) 北部亞細亞。以子北當雅布羅諾威嶺及斯塔諾威嶺兩山脈以北之地。是爲悉畢爾亞之

大部。就中大半屬低平原。

(三) 中央亞細亞。以東包有西子鄂當波謎羅高原及其北東西三面。即阿爾泰山系與喜馬刺雅

山系兩間之高原。北爲蒙古高原南爲西藏高原其北爲大沙漠。其南爲西藏高原。中有塔里木河之溢地。東

起陰山。安嶺與延袤而南。有橫斷山脈。此山脈依中國內地之西部而成。自此以東爲東部亞細

亞也。西北境兼有印度克斯山脈以北裏海以東額爾齊斯河以西諸地。所謂俄屬中亞細亞

是也。中有鹹海之溢地。

(四) 南部亞細亞。長城以南此部括喜馬刺雅山系以南撒里茫山系以東之地。就中有德干

南境之義高原及印度大平原。一作迭康

(五) 西部亞細亞。之當撒里茫山系以西。印度克斯山系以南之地。中有高原二。一曰哈烈。

諸高原之義元史稱地理移史稱亦嘗
明史稱哈烈今或作藥蘭亦作伊蘭 一曰阿刺比亞。猶太語平原之義
今或作阿拉伯 更有平原一曰美索

不達迷亞。

沿海岸線 本洲海岸線約長十萬五千里以上。然以大陸面積比例。不如歐美二洲遠甚。惟

東瀕太平洋南瀕印度洋之沿岸。觸處有少海蓄入陸地。因此二方面良港甚多。適於市舶下碇。

若北冰洋之沿岸。曲折既少。且終歲迺寒。冰泮之日絕少。即如東北鄂霍次克海之一部。雖有屈

曲。亦因冰凍之期甚久。故水路運輸之利極微。

半島及羣島 本洲半島。形勢闊大。不似歐洲半島之狹長。今舉其大要。太平洋沿岸。東有岡

札德加及朝鮮半島。皆陡出海中甚長。奉天金州山東登州亦皆半島因其形小畧之 南海沿岸。有交趾支那半島。極南

有馬來隅半島。勢最狹長。南向伸出至北緯一度十分。界於南海西支入稱交趾 印度洋之間。自此迤

而西。入印度洋沿岸。則有印度半島及阿刺比亞半島焉。其界於地中海黑海之間者。則有小亞

細亞半島。

太平洋島嶼甚多。其中幅員頗大者。如日本是也。印度洋中。惟錫蘭一島稍大。北冰洋惟俄屬之

諾威悉畢爾亞島及美屬之鈕科倫比亞島。適當東西兩半球間 此二島氣候均迺寒。殆無居人。

本洲東南羣島星羅。如馬來西亞羣島、波刺尼亞亞羣島、彌克羅羣島、今地理學家既以區畫之方便。割隸於阿塞亞尼亞洲。茲不復贅。此一帶羣島。大半係火山脈。迤而東北列入本洲者。爲臺灣。爲琉球。日本名沖繩縣爲日本。由日本之北海道迤而北。爲日本及俄分屬之庫頁。日本稱樺太又東北爲古列羣島。即千島又迤而東北。有連於北美洲之亞魯西安羣島。一作阿留申地安此外如廣東雷州半島南則有瓊州島朝鮮半島南則有濟州島。

海灣及海峽 因島嶼及半島如是之多。故東南二面沿岸多海灣及海峽。如岡札德加半島

及庫頁島兩間。則有鄂霍次克海。庫頁島以西黑龍江口外。則有韃靼海峽。若朝鮮日本之間。則

有日本海。若朝鮮之朝鮮海峽以南與中國之直隸海峽以南至揚子江口。則有黃海。由黃海

入金州登州兩半島間。成直隸海峽。其內爲渤海。有遼東直隸二灣。揚子江口以南。則爲東海。所古

謂東海兼黃海言之更南下至福建臺灣之間。成臺灣海峽。出此峽入於南海。迤而西南有廣州灣。益西通

過瓊州海峽。有東京灣。循交趾支那半島而南而西。海水向西北蓄入。而成暹羅灣。由此達馬來

隅半島之南端。西人概稱交趾支那海。

由馬來隅半島之南端。通過麻刺甲海峽。而入印度洋。因印度半島南向伸出之故。分此洋之北

面成兩大灣。東爲孟加刺海灣。西爲阿刺比亞海。阿刺比亞半島之東西。有狹長之灣。二。東爲波斯灣。此灣通阿刺比亞海之處。則曰阿曼灣。西爲紅海。此海通印度洋之處。曰亞丁灣。一作亞阿紅海與地中海之間。有蘇彝士地頸。同治八年。即西千八百始溝通之。世界航路因之一變。東西交通大便云。

沿地中海小亞細亞半島與歐洲希臘半島之間。有愛琴海。一作伊直尼安海因其中羣島星羅。亦稱多島海。自此折而東。通過韃靼海峽。亦譯作他出黑勒斯奔海峽。入於馬爾摩刺爾。一作烏海。又東通過波斯波魯斯峽。一作博斯土破魯斯海峽。入於黑海。若北冰洋沿岸。惟鄂畢河口有一大海灣。曰鄂畢斯喀雅。

高原 本洲高原多。低原少。其高原可大別之爲五區。曰東高原。曰西高原。曰阿刺比亞高原。曰印度高原。曰交趾支那高原。

(一)東高原。當本洲大陸之中央。包有瀚海。諸洲語曰戈壁蒙古語曰幅員廣大。細別之爲三大高原。曰西藏。漢音曰東突厥斯單。曰蒙古。

西藏高原。當東高原之南部。南據喜馬拉雅山。北負崑崙山。高度平均不下萬六千尺。實世

界人類棲息最高之處也。

東突厥斯單高原。當東高地之中部。在中國本部西北邊外。南據崑崙。北負天山。其間塔里木河下流之羅布淖爾。爲東高地最低處。出海面平均不過一千六百尺。

蒙古高原。當東高地之北部。南據天山陰山。即與安嶺北負阿爾泰山及雅布爾諾威山脈。天山自萬五千尺乃至二萬尺。阿爾泰山高達達萬尺。此山脈更延長於東北。成斯塔諾威山脈。盡於白令海峽。

(二) 西高原曰哈烈高原。抱有波斯沙漠。東據印度克斯山及蔥嶺之波謎羅。與東高原聯絡。西面迤邐接薩吉利吉思。一作薩喀。復喀斯一作脫那。土高加索今依俄羅斯國首。山脈。達於黑海地中海之濱。阿克汗之印

二萬尺。波斯之愛爾勃司山。源於亞海。南最高處達萬九千尺。亞細亞突厥之亞歷刺山。在黑海。高萬七千尺。地中海東岸之黎巴嫩山。高九千餘尺。

(三) 阿刺比亞高原。雖東北與西高原聯絡。然觀其大勢。實足成一獨立之高原。

(四) 印度高原。即今英吉利領五印度之地。細別之。中有二高原。曰德干。曰印度斯單。一作與都新

(五) 交趾支那高原。即緬甸暹羅安南之地。其北面聯絡於東高原。

平原。平原有五。曰中國內地。曰悉畢爾亞。曰西突厥斯單。曰印度。曰美索不達迷亞。

(一) 中國內地平原。即黃河揚子江兩川之沖積地。幅員寬廣。土地肥沃。

(二) 悉畢爾亞平原。西自烏刺山麓。東至白令海峽。繇互於本洲北部一帶。幅員遼廓。東狹西廣。其地荒寒。瘠瘠。強半不毛。如北冰洋沿岸。終歲結冰。苔蘚外不生草木。惟北寒帶以南之平原。盛暑時可栽小麥。

(三) 西突厥斯單平原。屬於裏海鹹海及錫爾阿母兩河下游之沖積地。又繞薩阿來嶺以北。

凡俄屬中亞細亞所謂七廟省。譯音作斜米 翰刺汀斯克七河省。譯音作斜米 勒廷斯克阿克莫林斯克省突厥斯單省。其首府塔什干皆是。北連悉畢爾亞。地勢低平。觸目沙磧。惟水道所經之地。則青草叢生。

宜於畜牧。近世地理學家。以為此一帶之地。太古時在水中。通於黑海也。

(四) 印度平原。即印度河兩岸之沖積地。

(五) 美索不達迷亞平原。即底格里斯河阿付臘底斯河兩岸之沖積地。

沙漠。本洲沙漠。可分四部。曰東高原沙漠。東起陰山。西抵蔥嶺。分隔內外蒙古。跨有天山南北。在四部沙漠中為最大。曰西高原沙漠。西起波斯。迤東自裏海東岸。包有鹹海。以抵蔥嶺。南界印度克斯山。以上兩沙漠。東西繇互萬四千里。南北廣闊 殆五千里勢本相連。惟為蔥嶺所斷。遂分為二也。曰阿刺比亞沙漠。本與西高原沙漠相連。中為美索不達迷亞平原及波斯海灣隔斷。遂成為二。曰

印度沙漠。在印度河東南。於四部沙漠中爲最小。

水系 東西兩高原橫亙於本洲大陸之中。成一大分水界。瀉巨流於三面所環之大洋及內海。本洲之巨川。其入北冰洋者。以悉畢爾亞之鄂畢、葉尼塞、勒拿、三河最有名。入太平洋者。爲黑龍江、黃河、揚子江。入南海者。爲珠江、湄公河。入印度洋之馬爾達般海灣者。爲緬甸之怒江。入印度洋之孟加刺海灣者。爲雅魯藏布川與恆河合流之波羅摩布達刺河。入阿刺比海者。爲印度河。入波斯海灣者。爲底格里斯河阿付臘底斯河合流之沙特厄爾阿刺比河。入裏海者。爲烏刺河。昔入裏海今入鹹海者。爲阿母河。前明中葉後入亞細亞若波斯、阿刺比亞及其他兩澤不多之地。雖有河渠。往往中道爲沙磧所滲渴。瀦成湖泊。不入海洋。

以上巨川。葉尼塞長萬有二百里。惜下流入寒帶。水利無多。其次揚子江長萬里。正在溫帶。支流甚多。下游水勢寬平。而大汽船可通行者殆二千三百里。口至漢淺水汽船可直上溯五千三百里。口至三峽江其兩岸支流亦多通小汽船。中國公私財賦。恃有此水也。黃河之長約九千里。水勢湍急。不便行舟。且多挾泥沙。下流易於淤填。中流屢致潰決。入冬淺涸。灘沙暴露。有水處徹底冰凍。故中國雖有此巨川。但受其害。不食其利。印度河長五千五百里。亦在溫帶。故印度開化最早。底

格里斯及阿付臘底斯兩河間。幅員雖不廣。而地味之沃。推爲世界上饒。故爲人類開化之初地焉。

本洲巨川。率成雙派。如鄂畢之與葉尼塞。如黃河之與揚子江。其源其委。皆相距不遠。若雅魯藏布川之於恆河。若底格里斯河之於阿付臘底斯河。不但其源相近。其下流將入海處且合而爲一。

浸。曰海子。曰湖。曰泊。皆浸也。本洲鹹水浸之大者。曰裏海。曰鹹海。曰巴爾喀什湖。就中裏海最大。其次若亦息庫爾。一作伊特種爾圖譯音有鹹若青海。若羅布淖爾。若騰格里池。若多倫淖爾。淖爾。兀語泊。譯音有鹹亦皆鹹水。其淡水浸之大者。曰貝加爾湖。若中國本部之太湖。洪澤湖。巢湖。鄱陽湖。洞庭湖。洱海。昆明湖。甯晉泊等。亦皆淡水。終歲可通舟楫。而太湖。鄱陽。洞庭。巢湖。四浸。且通小汽船焉。凡鹹水浸無吐口。淡水浸有吐口。

氣候。本洲南端鄰近赤道。北部入於北極圈。故兼有熱溫寒三帶之氣候。喜馬刺雅連山及其東西聯絡之諸山脈。實爲本洲熱溫二帶氣候之界線。此諸山脈以南。如阿刺比亞。波斯。印度。交趾支那。馬來。隅半島。以及中國之廣西。廣東。福建。皆純乎炎熱之地。此諸山脈以北。達乎北緯六

十度之間。爲本洲溫帶。然因地勢有高低。故氣候之寒暖亦不盡同。卽如本洲東部太平洋沿岸。由地勢低與海潮溫之故。寒暖適中。西部之小亞細亞。因瀕於地中海黑海之故。氣候亦溫和。然視北美洲及歐洲西岸同緯度之地。則溫度較低。若夫中央部。則因地勢太高。不能受海洋氣之調劑力。故寒暑均酷。冬季甚冷。如瀚海一帶地方。雖盛夏晝間炎暑。而夜間仍有結冰之處。

北緯六十度以北。爲本洲寒帶之地。地底終年結冰。如北冰洋沿岸。雖當盛夏。地之表面。亦堅冰不化。諸河之口。皆不通舟楫。較之歐洲同緯度地方。寒氣殆加數等。

雨量。本洲東南二面瀕海部分。屬海洋氣候。印度沿海及交趾支那半島。空氣中所含之水分

最足。由西南風自印度洋齎送而來。故雨量特多。而噶里噶答附近。刺瀨孟加尤爲世界上雨量最

多之處。與其北之中央亞細亞適相反。蓋中央亞細亞及蒙古西藏青海以及波斯阿剌比亞等

處。在北回歸線之乏雨帶。純係大陸性質。因溼風。吸奪於周圍之連山。故雨澤常少。而一帶沙漠也。

風。本洲之季節風頗烈。其交代之期。常有颶風。多起於印度洋及交趾支那海。通稱以無風入

洋流。本洲北極洋流。由白令海峽南下。出亞魯西安羣島。隱於太平洋。其鄂霍次克海之寒流。

夾庫頁島南下者。日本人謂之親潮。一支至宗谷海峽附近。與暖流相接觸。而伏行海底。至臺灣島北端。爲暖流所抵而止。一支循北海道東岸。至日本州之犬吠海峽附近而隱。若赤道洋流。則起於印度洋東北。經菲律賓羣島。至臺灣島南端。分爲二支。一支經臺灣海峽。至淡水附近。與寒流相接觸。浮行海面。循中國東海黃海沿岸。而抵於朝鮮西海灣。一支循臺灣之東。經琉球島之西者。日本人謂之黑潮。亦稱日本洋流。至宮古之西。而分爲二。其本流沿九州四國之南岸。達豆南諸島。爲御倉島八丈島間之黑瀨川。再自犬吠峽之東。離日本州而東北。指北美洲。其支流經對馬海峽。入日本海。又北至宗谷海峽附近。爲親潮所抵而止。

物產 本洲兼有溫寒熱三帶之物產。約略分述如左。

植物 印度及交趾支那雨澤充足。多熱帶特茂之植物。木棉、甘蔗、咖啡、椰子、檳榔、及諸香木。蒼鬱蕃盛。稱世界無二之沃土。若波斯、俾路芝、阿刺比亞。則氣候枯燥。多沙漠不毛之地焉。溫帶之地。東部寒暖適中。雨澤亦足。穀果易成。宜農。中部高地多沙漠。西部高地多草原。宜牧。溫帶迤北。悉畢爾亞之南部。凡地勢高處。皆成一帶森林。松樺參天。樅榆市地。寒帶之悉畢爾亞平原。率爲草蕪。短穗叢棘之外。無他植物。益進而近北冰洋之沿岸。惟見苔蘚而已。

動物。本洲各地。應其氣候。產一切動物。其中特產。若滿洲之虎與鹿。悉畢爾亞之貂_利納_利白_利。熊大麀。沙漠之橐駝。西藏青海之犛牛。波斯阿剌比亞之馬。印度及交趾支那之犀象。水牛。鱷魚。孔雀之類。

鑛物。本洲富有鑛產。自西藏高原起。迤而北。若蔥嶺。若阿爾泰。_金。若薩彥嶺。若斯塔諾威。_東

_{金山}。若伊勒呼里。_安。_即內興。_鐵。若長白。此一帶山脈。絲互如半環。所在產金。而烏剌山之黃金。白金。銀

鐵尤多。俄羅斯特爲富源。阿爾泰連山中亦產銅鐵。中國本部及印度產鐵及煤。尤多金。突厥

斯單產鉛。馬來隅產錫。日本產金銀銅鐵煤炭。印度盛產金剛石。_石。_即鑽。阿爾泰山又產綠玉及水

晶。蔥嶺崑崙間產玉。所謂于闐玉是也。錫蘭島及波斯灣以產珠名於世。吉林松花江之支流亦

產珠。形圓而色青。所謂東珠也。

人種。本洲之人。大別爲三種。曰蒙古。曰吉利吉思。_高。_加。_業。曰馬來。自喜馬拉雅山系以西。遙連

吉利吉思之一大山系。自成蒙古吉利吉思兩種人之界線。山系以北。居民屬蒙古種。以南。除蒙

古種之突厥系外。皆屬吉利吉思種。馬來人則居於馬來隅半島及其附近地。今復依三大種人

而小別之如左。

黃種之別

- (一) 漢人(中國本部人)
- (二) 通古斯人(內外蒙古人)(滿洲人)(悉畢爾亞人)
- (三) 吐蕃人(西藏人)(青海土司人)
- (四) 斡亦剌惕人(土默特人)(哈薩克人)(突厥人)
- (五) 朝鮮人
- (六) 交趾支那人(安南人)(柬埔寨人)
- (七) 日本人

吉利吉思種之別

- (一) 印度吉利吉思人
- (二) 哈烈人(波斯人)(俾路芝人)(阿富汗人)(阿味尼亞人)(谷兒只人)(約吉亞人) 以上亞利安族
- (三) 唐努山北之吉利吉思人 烏斯人 以上二種爲最初之吉利吉思人與歐洲之日耳曼人同出亞利安族
- (四) 阿刺比亞人塞米底族

馬來種之別

(一) 暹羅人(麻刺甲人)

(二) 緬甸人

(三) 雲南貴州廣西湖南四川諸省之土司凡山洞間苗獠等人及廣東瓊州島上土著之黎人

以上三大種人。總數約八億三千萬。就中黃種五億二千萬人。占全洲人口五分之四。除本洲西南一部分外。殆無地無之。且有徙居歐洲美洲者。印度吉利吉思種次之。凡二億八千萬人。阿刺比亞之吉利吉思種又次之。約五百萬人。馬來種居本洲最少數。然有散居阿塞亞尼亞洲大陸及羣島者。此種人在上古爲東亞細亞最初之土著。所謂九黎三苗者是也。四千年來爲黃帝子孫所斥逐。竄居熱帶以南海外羣島。保其殘喘。近又經白種人之侵害。有漸滅之象。可哀也已。

宗教 本洲爲世界五大宗教開基之地。婆羅門教及佛教起於印度。猶太教及基督教起於撒

馬利亞。謨罕默德之天方教。阿刺比亞人自稱水速兒。義謂正教。聖謂人類。今作天方以地名稱之。俗謂之回回教。則以回紇人從其教故也。起於

阿刺比亞半島。今婆羅門教不出印度一隅。佛教盛於錫蘭。東行於西藏、蒙古、中國本部、交趾支

那、朝鮮、日本。天方教行於阿剌比亞、及亞細亞突厥屬地、波斯、俾路芝、阿富汗、突厥斯單、及本國新疆、甘肅、陝西、雲南、黃河流域亦有之。若基督教之勢力。則西漸歐羅巴。其於本洲反微。猶太教祇猶太人信奉之。其徒散居亞細亞突厥屬地、悉畢爾亞、及其餘各地者。不過三十萬人耳。

國別 本洲居世界三分之一。就地理上觀之。歐洲不過附屬之一部耳。茲將諸國及諸部落。表之如左。

一 中國帝國

一 日本帝國

一 朝鮮帝國

一 亞細亞俄羅斯

悉畢爾亞 西突厥斯單

薩吉利吉思

即谷兒只

一 交趾支那諸國

安南王國 法屬交趾

柬埔寨小王國

暹羅王國

下緬甸

上緬甸

麻刺甲

英

吉利海峽殖民地

一 印度

英屬諸州 英保護諸部落 獨立部落

一 阿富汗斯單

一 俾路芝士單

一 波斯王國

一 阿刺比亞

一 亞細亞突厥

國體及政體 本洲大陸。多廣漠之原野。人民轉徙其間。往往無一定之居止。不能組織統一之邦國。建立完全之政府。但酋長大汗分轄部落。擅作威福而已。中有數區。不能辨其爲何等國體。何等政體。若內外蒙古。若青海。西藏。若阿刺比亞。若阿富汗斯單。若俾路芝士單。若印度內地諸部落。若麻刺甲是也。至如南部諸國。氣候溫暖。土沃產豐。衣食居處。不勞而自足。其民多流於昏惰。而無合羣之心。故近來多爲歐洲列強所宰割。或受保護。或稱藩屬。如印度、緬甸、安南、柬埔寨是也。波斯、阿富汗、暹羅、名爲獨立。其實仍事事受英俄二國之干涉焉。波斯、安南、暹羅、朝鮮、其

政體皆君主獨裁。西人目爲半開化之國。我國廣土衆民。位於本洲主要之地。宜足以自強矣。徒因教育之衰頹。政法之未善。雖負獨立帝國之名。動輒爲外國所掣肘。惟日本崛起東洋。首立意法。更新國政。普教國民。有蒸蒸日上之勢焉。今就本洲諸國之國體政體。及部落如何管轄。表之如左。

獨立君主獨裁國

中國 暹羅 波斯

獨立君主立憲國

日本

保護國 朝鮮

租借地 旅順 大連灣

英吉利領地 印度 錫蘭 緬甸 馬來隅半島之海峽殖民地 阿刺比亞之亞丁

保護部落 印度內地七部 阿富汗 俾路芝

租借地 香港 實地同 九龍 威海衛

法蘭西領地 交趾支那之西貢 印度東南岸之本地謚里及喀里加那利一作蘭

保護國 安南 柬埔寨

租借地 廣州灣

俄羅斯領地 悉畢爾亞 薩吉利吉思 西突厥斯單

保護部落 布哈爾 機窪

突厥領地 亞細亞突厥蘇巴格達阿味尼亞小亞細亞半島

葡萄牙領地 印度半島西岸之臥亞

租借地 澳門實地同

德意志租借地 膠州灣

獨立之酋長部落 阿刺比亞 俾路芝斯單 布魯克巴即不丹

克什米爾 拉達克以上五部在印度之東北 其實亦受英吉利干涉

哲孟雄 廓爾喀即尼泊尔

夫以世界三分之一之亞細亞大洲。其中能保獨立之國體者。雖有中國日本暹羅波斯等。而實有獨立精神者。日本之外。惟一中國耳。波斯時受俄羅斯之干涉。暹羅阿富汗均不免英吉利之

干涉。朝鮮則受日本之干涉。我中國在昔如鐵路之築。礦產之開。每權操外人。近則多由紳商合贊自辦。而政府亦漸能保守主權。不受外人之干預。氣象視往時爲不侔矣。

社會之生計 中國本部及關東交趾支那、印度、日本。皆以農業著。蒙古、新疆、西藏、東西突厥斯軍、亞細亞突厥、阿刺比亞、波斯俾路芝、阿富汗。皆以畜牧稱。中國本部南嶺一帶及悉畢爾亞南部山地。以林業聞。白令海峽及黑龍江下游。日本之北海道。以水產名。西藏高原及其北之崑崙、蔥嶺、阿爾泰諸山系。包外與安藏及烏刺山脈。以貴金屬及玉石著。然全洲工業未盛。不能就原料改製熟貨。輸出外國。以擴工商之業。就中惟日本、印度。製造稍稍發達。頗足與歐羅巴諸國競爭。如橫濱、如噶里噶答、如孟買等港。貿易極盛。上海爲中國貿易之中樞。然輸出者原料居多。輸入者皆已成之製造品也。

交通 陸路。因悉畢爾亞鐵路接於東清鐵路故。本洲與歐洲間之交通頓便。又有東喀斯便安鐵路。其東端延長至波謎羅高原之西隅。以上皆俄羅日本鐵路。南由馬關至大坂。北起神戶達東京。迄青森灣。長一萬一千七百餘里。支線縱橫。幾徧全國。以上日本西方英屬印度之路。則自阿刺比亞海岸孟買埠。橫貫內地。迄東岸之麻答刺薩。德亦作馬旁通各都會。又自首府噶里噶答

北至大吉嶺。此道通亞東關。人行七日程。西北至克什米爾。通阿富汗。共六萬餘里。亦爲亞洲之長線。以上印度之鐵路而波斯、中亞細亞、安南等。各有已成之路。惟築造之權。分操於俄法。中國有關內外及京漢膠濟等鐵路。業已告成。現開工及議築者正多。

水道。因蘇彝士河之溝通。從地中海通紅海。橫過印度洋。入交趾支那海。以出太平洋。達於北亞美利加洲。成一線之航路。聯絡新舊兩世界。此線以上海爲往還之中樞。其緣道寄碇之要港。爲亞丁、可倫波、錫蘭島之西岸新嘉坡、在麻刺甲之南端香港、橫濱、火諾路魯。即檀香山之港名。在太平洋中屬美

內地。因種種之障礙。尙未洞開門戶。運輸專恃牛馬騾驢橐駝。北部用大塵。或稱塵。非也。屬於溫熱二帶者。下流皆可通巨舶而寄碇焉。

電信。較鐵道進步猶速。其主要者有三。一線由俄羅斯之聖彼得堡通海參崴。中分一支經突厥斯單以達於北京上海。一線由突厥之孔士坦丁通孟買。麻答刺薩。新嘉坡。西貢。及香港。長崎。中分一支由新嘉坡通爪哇。以達澳大利亞。怕多達溫。在北澳大利亞之達溫灣一線由俄羅斯之敖得薩。在黑海之經薩吉利吉斯。歷波斯都城德黑蘭。以達於孟買。此外日本中國印度各內地。亦架設殆備。近太平洋海底電線造成。本洲與世界各洲交通消息益便矣。

結論 本洲全體之形勢。有他洲所不及者。試舉其要。有世界第一之高山。新嶺非爾第一之高原。西第一之平原。亞第一之半島。阿最大之鹹湖。海最暖之海水。紅最低之窪地。死其西南熱度之高。與赤道之撒哈刺沙漠相等。北部溫度之低。與世界極冷之北亞美利加多島海相埒。其內部有地球最大之無雨地。大沙其南部有世界雨量最多之區。加爾其人口最多。且爲各種各宗教之起源地。其立國亦最古。有四千年之歷史。有萬里長城。乃距今二千三百年前所建築。有大運河。乃距今千三百年前所開鑿。皆世界第一之大工程。次若蘇彝士之運河。悉畢爾亞之鐵路。亦近日世界上絕大工程也。要之亞細亞者。乃大陸中之大陸。凡此諸端。莫不占世界優勝之位置。然則生長是洲最多數之漢族。可不勉哉。

中國總論

國名 國人自稱曰中國。或曰中華。西史稱亞洲古有花國西人沿佛書之名稱之曰支那。子所稱黃帝夢遊華胥之國聲轉爲震旦。或謂卽秦字之合音。世界推爲最古且大之國。自唐堯以來。每君主易姓。輒更代名。其間正統曰唐、曰虞、曰夏、曰商、曰周、曰秦、曰漢、曰晉、曰宋、曰齊、曰梁、曰陳、曰隋、曰唐、曰五代之梁、唐、晉、漢、周、曰宋、曰元、曰明。凡二十有二代。至 國朝曰清。

南之句漏山脈。與法蘭西保護之安南王國爲界。

區畫 因山川之形勢。政治之方便。總分爲五大區。如左。

一內地 京畿及十八省 面積 一〇二二、〇三四〇方里

二關東 三省 面積 二八一、九三二九方里

三西域 新疆省 面積 五五一、一〇四一方里

四北藩 內外蒙古含科布多 面積 九〇二、二六〇七方里

五西藩 青海西藏 面積 五〇六、九四八四方里

近京師處爲京畿。特設府尹丞以治之。不隸于布政司。爲中央政府之一部分。其餘二十二省爲

直省。直省者。直接而隸於中央政府管轄之下者也。元朝設行中書省於各路。謂之行者。則於都

於中央政府本朝因之然皆推之權漸重與元行省正同故今亦從俗稱省 蒙古青海西藏。謂之外藩。外藩者。各有部長自理其本部

之事。間接而受政府之監督者也。今將京都二十二省之名及其首府或廳表示如左。

京名 首府名

京師 順天

直隸

山東

山西

河南

陝西

甘肅

江蘇

安徽

江西

浙江

湖北

湖南

四川

保定

濟南

太原

開封

西安

蘭州

江蘇
蘇州

安慶

南昌

杭州

武昌

長沙

成都

福建

福州

廣東

廣州

廣西

桂林

雲南

雲南

貴州

貴陽

奉天

奉天

吉林

吉林

黑龍江

龍江

新疆

迪化

奉天本國初舊都。入關後。雖定都順天。仍置奉天府尹爲留守。與盛京將軍同治焉。吉林黑龍江。但置將軍副都統。不設理民官。本不得稱省。近數十年間。裁府尹。添設府廳州縣。漸有行省性質。光緒三十三年。廢將軍。改行省。設東三省總督。管轄奉天吉林黑龍江三省事務。奉天設巡撫。左右參贊各一員。旋復先後裁撤。今有交涉、民政、度支、提學、提法七司。及勸業道。高等審判廳。高等

檢察廳地方審判廳地方檢察廳初級審判廳初級檢察廳。吉林黑龍江亦各設巡撫提學提法等官。府廳州縣。尙在增設。皆兼轄旗民。邊防舊制盡革矣。新疆舊止設伊犁將軍及副都統領隊大臣等官。視爲邊防地。自光緒以來。開建府廳州縣。設巡撫布政使。提學使以鎮迪道兼按察司事。兵事受陝甘總督之節制。居然直省矣。東三省在山海關外。世稱關東。西人稱之曰滿洲按察司非滿洲故地也新疆兼天山南北兩路。本漢唐以來西域之地。故卽以關東西域爲稱。便於區畫。至於京師與十八省。則自來皆稱內地云。西人及日本稱我內地曰支那本部又按現今疆

北藩分三天部

湖北湖南總稱湖廣合福建浙江總稱閩浙合廣東廣西總稱兩廣合陝西甘肅總稱陝甘合雲南貴州總稱雲貴凡以一總督兼節制兩省以上軍務故也

種族	遊牧所在
內蒙古	漠南河套以東抵於陰山南與陝西接
外蒙古	漠北阿爾泰山以東抵於黑龍江之
額魯特蒙古	阿爾泰山以南道河與甘肅接

西藩分二大部

種族	游牧所在
光阿里克等四十族 額魯特蒙古四部	自青海以至柴達木及木魯 烏蘇河等處與西藏為界
種族	坐牀所在
吐蕃達賴喇嘛	前藏刺薩 之布達刺
吐蕃班禪額爾德尼	後藏日喀則 之札什倫布

以上從地勢上大別之。可分為兩區域。一為屬於中央亞細亞之區域。一為屬於東部亞細亞之區域。屬於中央亞細亞者。即西域之新疆省及北藩西藩是也。屬於東部亞細亞者。即內地十八省及關東三省是也。

地文地理

一地勢與山脈

中國既兼有中央亞細亞及東部亞細亞之區域。其地勢即可依此而分爲二部。

屬於中央亞細亞中國之地勢 此區域概有廣大高原之性質。就中惟有二低地而已。彼

多數之山脈。橫於邊境。延及內部者。皆起於蔥嶺之波謎羅高原。波謎羅周千餘里。爲我國與英

俄二國之分界處。其西走之印度克斯山脈。入於印度波斯間者。不在中國境內。姑不具論。其走

入中國者。發端處分三大支。曰喜馬刺雅山系。譯音 喜馬山一曰崑崙山系。曰阿爾泰山系。

喜馬刺雅山系。其首在克什米爾之東北。接於波謎羅。逆印度河源東南下。入西藏之西南邊。迤

而東行。連於橫斷山脈之南端。山之陰爲西藏。山之陽爲英領印度之西北部。及廓爾喀部。廓爾喀

哲孟雄部。布魯克巴部。最東爲英屬阿薩密侯國。此山脈之高度。平均二萬尺。乃至二萬五千尺。

南面地勢。傾斜。而向印度。洋北面。則峻。陡。落。就中極高之額。非爾斯峯。一作 喀里 撒加爾達二萬八千

二百十四尺。爲世界第一高峯。自此迤東。過春丕。爲卓木刺里。爲刺穆。爲札克達。益東漸殺其高

度。而以其端接於橫斷山脈焉。

崑崙山系。自西趨東。凡七千四百七十里。至揚子江之下游。盡處爲止。分爲東中西三部。青海居

中國全部之中央。其地崑崙。姑目之爲中崑崙。自此以東。延入內地者。爲東崑崙。自此以西。接於

蔥嶺而延於西藏者爲西崑崙。今述崑崙山系自西始。西崑崙之脈以哈刺崑崙或謂崑崙爲正幹。其首曰冰山。在後藏極西北。當乾竺特之地而北連波謎羅。迤而東南入阿里部。起頂爲阿林岡里。二萬五千尺西與喜馬刺雅山系相並。兩山之間卽印度河源之谷也。哈喇崑崙山脈東南入後藏邊。與喜馬刺雅山脈相聯接。其聯接處曰岡底斯。二萬二千尺哈喇崑崙山脈復自岡底斯與喜馬刺雅山系分離。出阿里入後藏。其脈自西而東。隨地異名。曰木克隆、曰雅爾什卓克博、曰巴普達克刺克、曰岡底喀爾、曰牙喀爾、曰卓爾岡里、曰碩古刺、曰鹿馬嶺、曰魯貢刺、曰巴里耶。凡此諸山略與喜馬刺雅山系平行。兩山之間包有刺薩之平川。亦卽雅魯藏布川之谷也。哈喇崑崙山脈次北一支曰唐古刺大山脈。其首曰岡里。吐蕃語雪山也。西亦作美亦曰薩拉。西連波謎羅。次東曰刺布齊嶺。曰察察嶺。中有峰曰克里雅。又東曰納謨渾巴什嶺。皆新疆與後藏之界山也。自此迤東入前藏之北。與青海部爲界者。是爲唐古刺山。乃布達刺正北之重蔽也。其當穆魯烏蘇之源者。曰巴薩通刺木山。次東曰拜都嶺。其南有山口曰唐噶刺。次東曰當刺嶺。其南有伊克諾木罕渾巴什山口。爲刺薩通青海西甯之大道。次東曰阿克達木山。迤東當喀木之北者曰仄納山。東南爲齊布馬爾山。趨察木多。爲刺貢山。其南端接於橫斷山脈之納蘭嶺。所謂他念他翁山脈者是。唐古刺大

山脈與哈喇崑崙之間。即怒江上游。哈喇烏蘇之谷也。哈喇烏蘇州之黑水唐古刺大山脈之北為中崑崙。中崑崙橫貫青海部中央。蒙古稱之曰巴顏哈喇。其首曰堪達嶺。在莎車府之西南。

西端接於波謎羅之塔克敦巴什。南與哈喇崑崙相連。迤東南為那雅堪山。和蘭又東為託古茲

達巴。譯音冷讓一皆在天津南路。漢書所謂南山也。迤東至青海部南界上。始有巴顏哈喇得里

奔之名。一萬四千八百尺那木齊圖烏蘭木倫導源於此。自此東南起頂曰巴顏哈喇那都。其北有噶達

素齊老峰。黃河之源出焉。南為維佛裕巴顏哈喇。迤東為仄胡爾巴顏哈喇。澤巴顏哈喇。匝巴顏

哈喇。益東為馬查克查達巴罕。連於岷山。其南直下者接於橫斷山脈。所譯龍山脈巴顏哈喇山。與唐

古刺大山之間。即揚子江。西源木魯烏蘇之谷。其東北重岡為積石山。蒙古謂碩羅那巴顏哈喇

與積石之間。即黃河之源。之谷。故巴顏哈喇山脈實黃河揚子江兩巨川之分水嶺也。其自托古

茲達巴東北行之一支為阿勒坦塔格。譯音金沙山又東經羅布淖爾之南。柴達木之北。為阿新

騰塔格山。迤東橫於甘肅青海界上者為龍勒山。鳴沙山。益東為祁連山。亦稱南山又當涼州府

東出長城為松山。迤而東北為賀蘭山。循黃河北岸迤東為陰山之脈。經山西直隸邊外。至蒙古

克什克騰旗牧地。起頂為拜察山。或譯作白岳按分二支。一支東南行。為松嶺。至朝陽府阜新縣

頂達二萬五千尺。山陰屬俄羅斯斜米勒廷省。山陽屬我溫宿府。自汗騰格里迤而東曰哈雷克套山。蓋哈刺克圖之鵝又東分爲二。一支順海都河東南下者。曰闊克帖克山脈。即漢書西域傳所謂北山也。其餘脈東行緣白龍堆大漠之北。直至哈密以東之額濟納。其北一支在伊犁河谷之面者。曰

那爾特山脈。又北一支在博羅塔刺河谷之面者。曰博羅布爾噶蘇山脈。又北爲準噶爾阿爾泰山脈。北曰塔什套嶺。其西曰庫克托木山。其東曰阿爾泰山。西出一支也。又北爲塔爾巴哈台山脈。此諸山脈之西端。導自蔥嶺。互相接近。中間條分。自南而北。平列五行。東向而走。至其東端。四行仍漸合

爲一。惟最南之闊克帖克一行。爲沙漠所隔。東端不與諸山脈聯接耳。塔爾巴哈台山。亦稱馬斯達山。高約萬二千餘尺。此山脈於額爾齊斯河之上流。與阿爾泰山脈聯接。爲天山與金山二脈之紹介。

阿爾泰山系者。亦作阿爾台。按蓋按置蒙古語金也。故漢語亦稱金山。橫貫額爾齊斯葉尼塞兩大川間山脈之總稱也。大

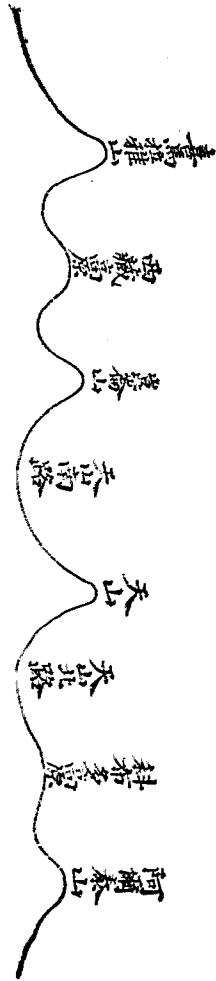
別有南北二支。北支蜿蜒於外蒙古北邊。列置喀倫鄂博於其上。成本國北藩。與俄屬悉畢爾亞

天然之界線。東走爲薩彥山。起頂處曰葉爾吉克塔爾哈克台。要嶺即中國北界之極端。更入俄領悉畢爾亞。越貝加爾湖。爲雅布羅諾威嶺。又東爲斯塔諾威嶺。即外其東端盡於白令海峽。南支全在中國北藩境內。自西

北向東南。如鳥雲一道。斜界瀚海中。其南端勢與賀蘭山脈相連。其東北爲杭愛山。杭愛山者。自科布多之北鄂壘爾阿爾泰山脈分出。蜿蜒東南走。其東端起頂爲哈刺和林山。山之北蒙兀窩闊台汗所築之和林城在焉。杭愛之北爲唐努山。唐書其西接阿爾泰山。北連薩彥嶺。其與杭愛相接處。在帖斯河。帖亦色楞格河。二水之源。是爲巴彥久魯克山。杭愛山自此若斷若續。迤而東行。至喀爾喀土謝圖汗車臣汗二部之間。起頂爲肯特山。肯特亦作查就中布爾汗哈勒都那嶺高達萬一千尺。爲圖刺河鄂嫩河克魯倫河三源之分水嶺。在阿爾泰山系中。超出雪線者。惟此山而已。肯特山分爲二支。一支北行入俄羅斯界。與雅布爾諾威嶺接。一支東行經黑龍江省之呼倫貝爾城北。逆海刺爾河。接於伊克古克達。至是而崑崙山之東北系與阿爾泰山之東系并而爲一矣。

今就以上地勢而總論之。喜馬刺雅山系之高度。既如前所述。平均有二萬尺乃至二萬五千尺。爲世界第一高山。其北之西藏高原。高出海面平均萬五千尺。爲世界第一高原。迤北之青海部有巴顏哈刺山脈。其西面高度平均萬八千尺。乃至二萬尺。自此以北。層遞而降。狀如階級。至天山南路。西人稱突厥斯卑遂成塔里木河之溢地。其高度出海面平均不過一千六百尺。而此溢地以北。

復作階級狀層遞而昇。以至天山之脈汗騰格里峰。其最高之頂達二萬五千尺。由此北向。又降至一千五百尺。較塔里木之溢地稍低。為天山北路。即伊犁一帶之地也。西入鄂畢自此迤而東北。接於阿爾泰山之正脊。高達一萬尺。今試列其橫斷中央亞細亞而向於北方之斷面。如左。



屬於東部亞細亞中國之地勢 中崑崙向東延長。即東崑崙。崑崙互於黃河揚子江之間。東崑崙山系。依古說分為三條。中條之首為西傾山脈。其西端與積石山脈連接。盤結於黃河洮水間。踰洮而東為鳥鼠同穴山。渭源所出也。循渭水南岸而東為朱圉山。伏羌縣又東太一山。在臨夏縣其東南接終南山。在今藍田縣益東至華山。華山。西嶽也。渭水自山之陰入於河。以上今通稱秦嶺之脈。接於秦嶺。循黃河南岸而東者為熊耳山。首在盧氏又東為嵩山。嵩山。中嶽也。左登封熊耳

之南爲伏牛山。當汝水之源。其脈東南接於桐柏山。淮源在焉。自桐柏山而南。西拂漢水。安陸縣

東北大別山

循淮水之南。折而東走者。爲禹貢之大別山脈。山陰之水皆北入淮山脈之水皆南入江

周秦人謂之冥阨。今鑿山。通道七十餘里。京漢鐵路始得通過之。自應山縣西起應山。東至商城

羅田霍邱霍山之間。舊於山上設關隘。凡十三。曰黃土。曰平靖。曰武勝。曰九里。曰大勝。曰墨斗。曰

白沙。曰東黃土。曰穆陵。曰雙廟。曰長嶺。曰松子。曰銅鑼。自古南北戰爭。倚此爲重險。今河南湖北

安徽三省以爲界線。又東南爲天柱。梁濟山硤石挂車諸山。以上西人通稱爲伏牛山脈。卽古所

謂中條之山也。其高度平均四千尺乃至五千尺。其可以通行之處。約去地千五百尺云。中條

山脈之北爲北條山脈。其首曰汧山。在渭水之北。汧水之源。分爲二支。其一支北行者曰六盤山

脈。北通河套。經盤道六重。始達其頂。成吉思汗征西夏。避暑此山而崩。故最有名。其實卽隴坻也。

其一支東行者爲岐山。岐山又東達爲子午山。即嶺山不數當平又東夾黃河爲龍門山。河東

其北有壑口山。其南當河曲爲雷首山。又東踰於汾水爲太岳山。岳陽河汾之間有王屋。垣北

析城二山。濟南迤而東北爲太行山。其間有隘口二。東西通者曰井陘道。平定南北通者曰天井

關道。澤州太行之北。接於恆山。蓋在廣恆山北嶽也。自此旁直隸省北面之長城。迤而東爲蘆龍

山。其瀕於渤海者曰碣石。在樂以上北條山脈中。太行最高大。西人通稱之爲太行山脈。中條山脈之南爲南條山脈。其首曰岷山。自巴顏哈刺山脈東北分出。北與西傾山止隔洮河之谷。其南卽岷江源也。分爲二支。一支夾岷江南下者曰岷山之脈。中間起頂爲大雪山。其南端有峨眉之秀峰。一支東行者曰巴山之脈。其首曰岷峨山。自岷山東向分出。岷峨之東南爲武都山。踰嘉陵江而東。起頂爲蟠冢山。漢水之源在焉。又東南爲米倉山。當漢水南岸。又東有大巴山。巴水所出。其南有巴峽關。其西有劍閣之棧道。此山脈綿亙於漢水揚子江之間。其南端有巫山十二峰。約束大江。成三峽之險。所謂巫峽也。其支脈東出者爲武當山。均州又東南爲荆山。保康益南爲紀山。荊州府以上諸山。就中巴山最大。西人通稱巴山之脈。巴山之脈。均州又東南爲荆山。保康益南爲衡山。衡山。南嶽也。又東北踰湘水爲幕阜山。衡山皆禹所導南條山也。今泰西地學家不知三條之說。乃以揚子江爲界。分中國內地諸山爲北南二嶺。其所謂北嶺者。兼中條北條及南條中之岷山巴山二山脈言之。獨以衡山廬山列於南嶺之中。今述其說如左。

南嶺發端之山脈。性質最爲複雜。因在西番深僻境內。中西地學家探檢考查。未甚明晰。但就今日通行之圖籍言之。所謂南嶺者。起自西藏東邊。懸互於大江南部。迤東爲珠江。閩江之流域者。

也。南嶺之西端。實接於西藏喜馬拉雅山脈之東端。其北則連於橫斷山脈。自橫斷山脈迤而東。縣互於雲南四川貴州湖南廣西界上者。通謂之苗嶺。其山谷溪洞間。則苗民種族所居也。又東相續而橫於廣西湖南廣東江西之間者。爲五嶺之脈。卽越城、永州全萌渚、並州賀都龐、即九疑連山、連山騎田、宜寧大庾、南安萌渚之北。爲衡山。大庾之東。爲九連山之脈。贛州府北明王守仁用兵處。因而有名。自九連山迤而東北。入福建浙江二省。爲仙霞嶺之脈。其南端連於廣東惠州府之羅浮山。及福建漳州汀州二府間之梁山。梁山羅浮九連仙霞四山之彙。曰蕭帝巖。蕭帝巖者。南齊武帝曾遊之。因而得名。最高。自此迤而東北。至浙江之衢州府南。始有仙霞嶺之名。又東爲金華括蒼天台四明諸山。入海而成舟山羣島。皆仙霞嶺之餘脈也。其自衡山東走者。爲幕阜山。爲廬山。又東爲黟山。黟山之南爲玉山。以接於仙霞嶺。就中黟山最大。通稱爲黟山之脈。而南嶺之大畧可知矣。

所謂橫斷山脈者。亦由中崑崙之巴顏哈剌山脈分出。凡有五道。其勢皆自北而南。平行直下。其間縱谷。悉成諸名川上游之流域。如揚子江之西源爲金沙江。音名水其東支有無量河及雅龍江焉。湄公河之上游爲瀾滄江。音名薩爾溫河。音名作曼撒路音。之上游爲怒江。音名伊爾瓦諦河

之上游支流爲龍川江。正流雷名以上諸川皆出於此山脈之縱谷中。今試比較其狹長與區域。

殆相差無幾。其高度平均約一萬五千尺。其秀峰二萬尺。其谷底深八千尺。乃至一萬尺。今試即

此橫斷山脈自西而東平列數之。則分龍川江及怒江之谷者。伯舒刺嶺之脈也。此亦稱雪山之脈

薩拉分怒江及瀾滄江之谷者。他念他翁山脈。唐即怒山西北接也。分瀾滄江及金沙江之谷者。薩

刺嶺之脈也。薩刺譯言月亦稱雲嶺山脈北接青分金沙江及雅龍江之谷者。納刺山脈也。納刺

日此山北接分雅龍江及大渡河之谷者。噶察克刺嶺之脈也。即大雪山連此橫斷山脈以東爲

中國內地。其西爲西番之地。恰如界綫。

橫斷山脈最西之雪山脈。在雅魯藏布川自雲南西邊迤而東。繞行雲南之南邊。與英領上緬甸

及法保護國安南爲界。又東繞行廣西鎮安府及龍州之南。廣東欽州之西邊。爲甸漏山脈。譯文

爲結乃中國與安南之界綫也。山脈

因南北二嶺天然之勢。畫分中國內地爲三大區。一爲北嶺以北黃河之領地。二爲北嶺以南揚

子江之領地。三爲南嶺以南珠江之領地。合閩

關東三省之地勢。此三省亦屬於東部亞細亞。其山脈可分爲二部。北曰內興安嶺之脈。南

曰長白山之脈。而長白山最高。長白山者。關東三省及朝鮮之大分水嶺也。不即山海經其正脊在

吉林府之東南。高八千九百尺。北緯四十一度五十分。東經一百一十七分。京師偏東。山頂有圖們泊。圖們譯音萬。謂萬水之源也。其一水

西北流折東北者爲松花江。一水東北流迤東南流者爲圖們江。一水西流迤南者爲鴨綠江。鴨

綠江左岸圖們江右岸爲朝鮮國地。其西及北爲中國地。然則長白山者。又中國與朝鮮間之界

山也。其脈根於陰山。分西北二支。西支自鑿巫閭山渡遼河。經鐵嶺開原間。迤東接於長白。北支

則自內興安嶺東端。南踰松花江而來。其與內興安嶺暗接之山脈。曰完達山。即金史桓其路蒙

異譯中有那丹哈達刺之秀峰。七譯在三姓東北。松花江之南。其脈又迤而東北。當烏蘇里河

口。北踰黑龍江。而與外興安嶺之支阜王達嶺相接。王達嶺遼水一山脈。爲黑龍江水所斷耳。長白山之脈。西北一面。

地勢傾斜。爲松花江及赫爾蘇河之流域。東南向朝鮮之一面。則地勢險峻。其脈分二支。直貫朝

鮮東南部。一支由慶尙道南入海。而爲釜山。遙接日本之對馬島。一支由全羅道西南入海。而爲

濟州島。與我國舟山羣島遙通。其西走入奉天者。當興京廳北爲戈爾敏朱敦嶺。譯音西南循柳

條邊至驗廠門。順太子河南岸西走。爲千山之脈。其中特起者。有摩天嶺之秀峰。爲遼東半島之

脊骨。自金州達旅順之老鐵山頭。入海而爲廟羣島。接於山東之登州府。迤東至濟南泰安二府

間。特起爲東嶽泰山焉。內興安嶺之脈。其西南一端接於陰山之脈。索岳爾濟山。其勢迤而東北。爲海刺爾河。嫩江之分水嶺。最高處曰伊克古克達。譯言大嶺當呼倫貝爾之東。齊齊哈爾之東北。又東北當嫩江之源。折而東南。順黑龍江右岸而下者。曰伊勒呼里山。譯言一順山南包有察哈爾之火山。及息滅之火山。名曰烏雲和爾冬吉。譯言九峰突起者此山平地陡起九峰。其南北有大小烏得林池。伊勒呼里山陽之水入嫩江。山北之水入黑龍江。又南迤東曰布倫山。譯言青山俗呼小興安嶺。又東曰佛思亨山。布倫佛思亨山南之水流入松花江。山北之水流入黑龍江。佛思亨山最東低落於黑龍江與松花江會口。其脈伏行松花江底。而南與長白山脈之完達山相接。內興安嶺山脈。曲曲如半環。環內地。勢傾斜。其坦平處。東西最廣。約七百里。南北約五百五十里。其北瀕黑龍江。一面則山勢陡落。西北部尤峻。漠河金鑛在焉。佛思亨山之北。有觀音山金鑛。由上所言。可總括中國全部分爲山地、階級地、低地、及沙漠之四部。

山地 占中國全地面積三分之二。即西藏及青海西南部新疆天山一帶。延及內地所屬之甘肅、陝西、山西、四川、雲南、是也。關東三省長白山內興安嶺二山脈之地。亦屬於此種地勢。且富有森林。

階級地 或稱邱地。接崑崙山脈之東南。即包含中國本部之雲南貴州以東揚子江以南。

南嶺一帶。位於夏至線上之諸山是也。此區域中爲珠江流域。物產繁衍。港灣甚多。

低地 即白河、及黃河、揚子江下流之區域是也。面積百六十一萬方里。跨有直隸、山東、河南、江蘇、安徽、湖北、六省。此區域揚子江之外。又有大運河及諸湖澤。水利稱便。除長城附近外。皆物產豐饒。人口爲世界中最稠密之處。

沙漠 自塔里木溢地起。東北延於關東三省與蒙古之界上。長五千八百四十餘里。幅廣千零二十里。乃至四千零四十里。含有白龍堆額濟納瀚海小沙陀。其小沙陀中。水草肥美。最宜畜牧。即瀚海額濟納一帶。亦往往有草樹蕃茂之處。惟白龍堆左右。乃真不毛之地也。

二沿海岸線 我國西北二面皆在大陸中央。惟東南二面臨海。沿岸之形。略如半環。東北自鴨綠江口起。西南及於東京灣欽州之明江口。所有海岸線。可分爲四部。

(甲)渤海之沿岸 渤海者。遼東半島與山東半島環抱而成者也。兩半島之間爲直隸海峽。實渤海黃海間出入之門戶也。渤海有二大灣。彎入於東北者曰遼東灣。遼東半島爲其東壁。彎入於西南者曰直隸灣。山東半島突出於其東。其他小灣不少。如金州之西。則有金州灣。其

北有復州灣。迤而西北有錦州灣。山東半島萊州府之東北有龍口灣。均有名者也。渤海東西狹。南北廣。廣處凡八百十六里。幅凡四百七十六里。而直隸海峽爲其門戶者。幅廣二百餘里。沿岸水量甚淺。便於碇泊之港無多。然遼東灣之營口。有山海關稅務司。直隸灣之天津。有津海關。汽船之出入甚盛。成爲通商巨港。山海關內之秦皇島。四時不凍。冬春之間。汽船爭泊。津海關稅務司分關於此。今已開爲商港焉。其巨川之入於渤海者。以遼河灤河白河黃河爲最著。天津近白河之口。營口在遼河之口。冬春之間。冰結不通舟楫者。凡七八十日。渤海之中。島嶼無多。惟直隸海峽。以廟羣島之小島十五。互相聯絡。最北者爲北城隍島。最南長山島。長山島由山東半島之登州北岸起。連綿而北。延長二百三十七里有奇。又由直隸海峽北端之老鐵山角達於十里以內之地。是爲黃海渤海之界。此羣島間水道甚多。黃海渤海通貫之。然惟北方老鐵山水道及南方之廟島海峽最有名。又由錦州府而西南。沿岸亦有島嶼。就中近甯遠州之淘河島。俗見金史。桃花覺華島。俗謂作菊花。此島名。見許元宗使金錄。最有名。

(乙)黃海之沿岸

揚子江口以北。直隸海峽以東。鴨綠江口以西。凡直隸盛京山東及江蘇北部一帶之海岸。皆屬於黃海沿岸之區域。此區域之北部。於遼東半島之東。船舶出入頗便。

其西部爲旅順港。港口甚狹。而內可容巨艦。實本國北洋天然之軍港也。東爲大連灣。灣內方廣二十里。水量頗深。碇泊良便。然以上二港。爲俄羅斯日本先後所租占。北有阿丁澳。在東南之大孤山。亦一良港也。由此進於東北。有大孤山港。此大孤山港在旅順州與鳳凰閣相界之洋河口與金州之大孤山有別亦可泊巨艦焉。黃海之東北隅。蓄入於朝鮮半島者。名高麗灣。橫於大連灣之東者爲外長山羣島。其東一島曰海洋島。其北有裏長山羣島。其西有光祿島。旅順港、大連灣、大孤山、海洋島等。自中東日俄二役後。其名益著。

山東半島之北岸。西有之罘灣。即煙臺灣內有之罘港。東海關在焉。由此而東有威海衛之軍港。而劉公島扼其口。今爲英吉利租占。過威海衛迴向山東高角之端。有榮成灣。榮成灣之南有桑溝灣及靖海灣。由此而西南有膠州灣。灣內深廣。得最上良港之名。今爲德意志所租占。我國設膠海關於此。

黃海沿岸區域之南部。卽膠州灣以南之海岸。地稍低平。海岸線極短。惟海州東有鬱陵島。山即海州之元時海運之船。中途每寄碇於此。自此而南。由黃河故道之淤口。至揚子江口一帶海岸。流沙交互。島嶼不多。亦無良港。

(丙)東海之沿岸

自揚子江口以南至臺灣海峽。跨有江蘇浙江福建三省。沿岸小灣良港不少。近揚子江口之吳淞口內。有上海港。江海關在焉。足稱我國全部通商港之樞紐。亦東西洋市舶寄碇適中之港也。橫於揚子江口之三角洲爲崇明島。迴於江口之南角爲揚子角。土名九團尖。南有錢塘灣。亦曰杭州灣。錢塘江由此入海。江口曰鼈子門。溯江而西爲杭州府。有杭州關。爲內地商埠。橫於錢塘灣之東有舟山羣島。卽南嶺山脈之伏行海中而露出者也。更南有甯波港。浙海關所在也。又南有台州、溫州、福州、興化、平海、泉州、廈門等灣。溫州灣有甌海關。福甯灣一名三都澳。有福海關。福州灣有閩海關。廈門灣有廈門關。距今四百六十年前。葡萄牙人來廈門。求通商。許之。我國與西人第二最早之通商港也。東海沿岸崇明、舟山以外。雖無大島。而小島實多。其間海壇島、金門嶼最著。金門嶼在廈門島之東。西人通稱廈門島。海壇島在興化灣口外。咸豐十年。曾被英法二軍一時占奪。廈門島擁廈門港東北角。其東卽金門嶼。此嶼周圍四百四十七里有奇。有縣丞一員駐之。

(丁)南海之沿岸

占臺灣海峽迤西南至雷州半島與瓊州大島間一帶之海岸是也。我國所謂南海。西人謂之支那海。海岸線繚曲甚多。灣之最大者。瓊州海峽東北有廣州灣。在廣州

中島今爲法蘭西所租借。其他小島及灣。瀕於此岸之著名者。於潮州之汕頭港。則有詔安灣。

潮州關在焉。而南澳島擁其前。迤西有海門灣。練江入海之口也。益西有九龍半島。一名大龍

之新九龍關在焉。南與香港相對。今皆爲英吉利租借地。經香港而西。過大嶺島。爲廣東灣。珠

江入海之口也。其通商港口粵海關。距今四百九十年前。葡萄牙人來廣州求通商。許之。英吉

利荷蘭亦相繼而至。始在虎門島。今移於廣州府城西。占我國南部商務之要樞。廣州實我國

與西人第一最早之通商港也。廣東灣頭西岸有一小角支出者曰澳門。亦曰廣東明時許葡

萄牙人居此。光緒十三年始與訂約。認爲葡萄牙人之領土。今我國設拱北關於其西。葡萄牙人

初至時。在今四百四十二年前。此我國與歐羅巴人第三最早之通商港也。又西有厓門灣。新

會灣內厓山。亦稱獨宋末帝昺殉國於此。故最有名。由是而西。卽廣州灣。循雷州半島之東岸。

南下入瓊州海峽。當瓊州島之北。有瓊州港。瓊海關在焉。瓊州島土名海南。北與雷州半島相

對。其間海峽幅廣三十里許。卽名瓊州海峽。過此峽而西。有一大灣曰東京灣。因西南對於

安南之東京而得名。其北廉州海岸有北海通商港。亦曰暗鋪海。北海關在焉。其西有冠頭

角。又西過欽州之明江口。則入安南東京之境。

三潮汐

自南海岸之香港近旁。至東海之舟山列島。潮汐殆同時俱漲。朔望高潮之時。約七點三十分至八點三十分。而潮痕漲落之度。則愈北愈高。南澳七尺。廈門二十尺。然日潮亦大有不同之處。即如錢塘灣頭。其潮最急。激浪高十有五尺。宛如海嘯。故有曲江潮之名。與法蘭西之塞納河印度之恆河相類。

潮之流入黃海岸者。與南海東海岸略同時。自此十點二十分達山東半島。四點至五點達於渤海之隴。至潮之漲落。則揚子江口十四尺。膠州灣十二尺。山東高角六英尺。而在朝鮮與山東之潮同時昇降者。其昇降之差及三十尺。是猶英吉利水道。在一面之潮甚低。而對面之潮則甚高。其揆一也。

四洋流

我國沿海之主要洋流有二。

(甲)日本洋流。即黑潮之分派。由臺灣之南端。沿其西岸北上者也。以淡水與香港相連之處。爲北來寒流之境。

(乙)起於東北及東南兩信風之隨風皮流。海面上表面之潮流我國南部。自十月至四月。其洋流向西南。略與海岸並行。速率每日六十一里至百二十里。風大則更甚。自四月西南信風起。其洋流向東。

北行。速率每日八十一里至百六十三里。中部黃海之水。因冬季有東北信風。故有南下之皮流。一面南下臺灣海峽。一面沿日本九州西南之沖繩縣。與黑潮之本流會合。而溫度漸低。

五水道 我國川渠甚多。在內地者尤四通八達。最大者揚子江黃河。然黃河下流常有水患。

惟上游河套一帶。頗資其灌溉之利。稍通舟楫而已。其次珠江白河等之巨川。皆朝宗於海。亦有不入海而始終瀦蓄於內陸者。今因此分本國之水爲二。一屬於內陸流域。一屬於沿海流域。

甲內陸流域

(一)塔里木河區域 此區域包有天山南路之全部。即西人所謂東突厥斯單是也。其間有

鄂根河、一作渭干或作烏恰克又作烏茲提達爾雅接阿克蘇河、喀什噶爾河、舊稱惠葉爾羌

河、舊稱惹和闐河之五大水。相集而爲塔里木河。東南流瀦於羅布淖爾。今試分述五大水之

源流如下。鄂根河。古龜茲川也。二源。皆出天山山脈之穆札爾特山南麓。東南流四百餘里。

如環。迴抱拜城。合於科則勒之南。又東南流經庫車州之沙雅縣城東北。有普奇克河。自沙漠

中西流來注之。凡三百里許又東流三百五十里許。入於塔里木河。阿克蘇河二源。南源曰塔烏

什堪達爾雅。出俄屬斜米勒廷省之阿特巴什庫里札島兩山間。此二山分於天山東流二百里

許。由廓克沙勒山口入界。又東流迤而東北五百里許。經烏什城北。曰土魯番河。又東迤南三百里許。與北源會。北源曰札那爾特河。出汗騰格里山西之舒魯克山口。西南流二百里。折東南流五百餘里。經溫宿府城西。而南與土魯番河會。會口北偏西距城約百里總稱阿克蘇河。又東南八十里。至喀巴克鄂克赤洲。西與蔥嶺河會。蔥嶺河有南北二支。北河之源曰烏蘭烏蘇。出蔥嶺山脈迤西之薩阿賴嶺。在俄領費爾干界上。自沙刺闊勒入界。曲折東流五百里許。經疏勒府城北。因稱喀什噶爾河。又東流五百里許。經巴楚州城北。又東迤南百五十里。至圖穆蘇克套山南。與南河會。南河之源曰澤勒普善。出哈刺崑崙山東北口。西南與印度河北源沙約克河止隔一嶺脊。西北流七百里。經葉城西。有數支渠。自波謎羅色勒庫爾之地。東流來注之。此等支渠。西與阿母河源皆相近。折東北流二百里。經莎車府城東南。稱葉爾羌河。又東北流五百里。經沙漠中。與北河會。南北二河既會。總稱蔥嶺河。又東北流三百里。與阿克蘇河會。稍東南二十里。又與和闐河會。和闐河二源。西曰哈刺喀什河。源出哈刺崑崙之闐穆帕斯列山口。西與沙約克河源。北與葉爾羌河源。皆相近。曲曲東北流千里許。經和闐西北哈刺喀什城東。又北流二百里。與玉隴喀什河合。玉隴喀什河。源出崑崙山脈中之那雅堪山口。曲曲東北流

四百里。經和闐州城西。又北迤西與哈刺哈什河合。總稱和闐河。又東北流七百里許。與蔥嶺河會。此水產玉。有于闐玉之名。和闐河既會。蔥嶺河東流過布古斯昆古爾曼之地。曰額爾古河。單謂河流又東過庫車南之塔里木地方。回語可耕之地曰塔里木始稱塔里木河。又東與鄂根河會。自喀巴克鄂克赤洲至此行千里。塔里木河自此迤而東南三百五十里。有寬車達爾雅。自庫爾勒城繞新平縣西南。迤東南流來注之。自此南流百五十里。瀦於羅布淖爾。回語瀦水之區曰羅布淖爾。蒙古語瀦也。漢書所謂蒲昌海一名鹽澤者也。此地高出海面僅二千二百尺。爲崑崙以北天山以南之溢地。此淖爾分東西二部。在西者曰哈刺布朗湖。長七十里許。塔里木河自此湖西端瀦入。又有車爾成河。自沙漠中曲曲東北瀦入之。婁羌縣位於湖之西南焉。哈刺布朗湖水。通過東湖。東湖之長百七十里。卽羅布淖爾。然兩湖幅廣皆不過三四十里。北面環小池三。南面環小池四。沿岸沮洳。蘆蒿叢生。掘湖旁沙土中。輒得鹽。大如枕。堅如石。湖水味鹹。然盛產鯉魚。且出水獺。居此地之黨項人。語譯爲登根以魚爲糧。取獺作貢。每歲九張凡以上諸水。流行沙磧間。若隱若見。不便水運。惟羅布淖爾可行木筏焉。蓋中亞細亞之溢地上古時皆係內海。其寬廣視今日沙漠爲準。歷年永久次第枯涸。羅布其一也。和闐以東至羅布。占塔里木河溢地之大半。其間彌望沙

海。寸草不生。稱塔克刺馬克。沙譯羅布東北。卽古白龍堆。今稱庫穆塔克。

(二)伊犁河區域。天山北路。屬於伊犁河之流域。河有二源。在西南者曰帖克斯。源出汗騰

格里山北麓。天山之東北流。其東南者曰控吉斯。源出鄂敦庫爾山。亦作阿西北流。合於烏蘭

布罕西里山之西谷口。北向西折。流行於阿布刺勒山之陽。雅瑪圖北。有哈什河。順博羅霍洛

山西南麓。西流折南來注之。自此西流八十里許。經伊犁府城南。又西百三十里。北有霍爾果

斯小水南流來注之。又西流入俄領斜米勒廷省。經其伊犁斯克之地。西北流潑入巴爾喀什

湖。此河長二千五百里。下流一千二百二十五里。可通舟楫。皆在俄境。在我國境內之可通舟

楫者。惟伊犁城以西百三十里而已。此河形勢。爲我國西域之關鍵。自悉畢爾亞南部入蒙古

者。必取道於此。乃、竟、以、下、游、一、部、割、屬、俄、羅、斯、實、國、防、上、之、弱、點、也。

(三)青海區域。青海。蒙古稱庫庫淖爾。古稱仙海。亦曰卑禾羌海。又名鮮水。在甘肅西甯府

西二百五十里。中有二山。一曰奎孫拖羅海。峯巒純白。上有小寺。番僧於冰合時取出。一歲之

糧入居焉。一曰察罕哈達。白峯近西岸。海水澄碧。味鹹。冬夏不枯不溢。其中產無鱗魚。背負黑

斑。此地高出海面九千八百五十尺。上古時海水極廣。北魏時周千餘里。唐時尙八百餘里。今

則如羅布淖爾之漸涸。然周圍尙有五百五十里。面積一萬八千五百方里。形如鱸魚。口向西。北。四週外小泊甚多。惟西南之達賴達布遜譯音大最著。周百餘里。青海額魯特種人之食鹽。皆取給於此。

(四)柴達木區域

柴達木低地之東端。爾亦作色距青海八百里。東西長約五百里。南北廣二

百里許。一大湖水之遺跡也。太古時必與青海通連。歷年永久漸次涸絕。今成泥淖之地。所瀦

川渠甚多。皆源出巴顏哈刺山北重岡之麓。最大者柴達木河。亦作奈其源出篤斯湖。西北流

八百十五里。瀦爲達布遜淖爾。如云及哈刺淖爾。又有布隆吉爾河。一作源出積石山。其水

西流。中途分爲二。一支西流者瀦於柴達木地方。爲額勒蘇池。額勒蘇一支北流瀦爲巴哈

淖爾。連綴而西北爲伊克淖爾。有巴特罕圖河東北流。若隱若現瀦入之。凡此皆所謂柴達木

也。地在中亞細亞爲最寂寞之處。人煙極稀。

(五)西藏湖水區域 西藏之大部。屬於內陸流域。有湖水甚多。自後藏札什倫布西至阿里。

入夏隨地皆水。向有陸海之名。其水乃大山中冰雪所融化。初匯於一面。其後次第淺涸。分爲

數區。前藏亦然。水性有鹹有淡。就中最著者。刺薩西北二百二十餘里之騰格里海也。水色如

天青。故曰騰格里。形橢圓。東西長。南北狹。周可千里。其北波勒湖產礪沙。有名。其西荷爾巴湖。即伊克池。荷爾巴。滿洲語。大也。伊克。蒙古語。大也。在高出海面一萬七千尺之地。湖面高度爲世界第一。入此等湖澤

之川渠。悉屬內陸流域。

(六) 漠。南北蒙古區域。塔爾巴哈臺。附巴阿爾泰山系以南。陰山之脈以北。其間沙漠中有無數湖澤。水味多鹹。此地亦太古內海之底。由山水挾沙而下。次第淤填。此等湖澤。正如大雨驟晴。一時堂坳之水。積於窪地之未涸者耳。今就其中大而有名者略述之。先漠北。次漠南。自西而東曰奇薩爾。巴什淖爾。亦曰烏倫古爾湖。卽元祕史乞溼勒巴失。周二百數十里。在科布多城西偏南六百里許。烏瀧古河西北流所潞也。曰伊克阿刺爾淖爾。亦稱哈刺烏蘇。周三百餘里。在科布多城東六十里。科布多河東流所潞。其東相連有都爾戛淖爾。曰乞兒吉思。或作奇爾吉。或作奇爾吉。淖爾。周二百里。在科布多城東北二百里。其南相連有艾雷克淖爾。皆札布干河。一作盆。一作空。歸河。一作坤。一作社。西北流所潞也。曰烏布薩淖爾。在科布多城北偏東四百餘里。周三百里許。帖斯河所潞也。以上皆在漠北。漠南湖澤雖多。容積不大。就中有名者。如蒙古額濟納旗牧地之索果克淖爾及索伯淖爾。古居延海也。賀蘭山蒙古牧地之吉蘭泰淖爾。盛產鹽。輸入陝邊。多倫諾爾北有達里泊。

盛產魚。輸入直隸邊內。卽元史之答兒腦兒也。以上皆在漠南。

乙 沿海流域

(一) 太平洋斜面區域

甲 屬於日本海者

黑龍江上游之一支曰鄂諾河。元史源出外蒙古車臣汗部之肯特山。東北流入俄領悉畢爾亞之薩拜喀爾省。又東會額爾古納河。自此以東曰黑龍江。滿洲語薩哈連烏刺。俄名阿穆爾。右岸屬我國。左岸屬俄阿穆爾省。東南與松花江合。又東北與烏蘇里河合。自此東北流。左右岸均入俄領地。至尼可來依佛斯克。華人稱之曰廟爾注於韃靼海峽。有庫頁島橫於江口外。汽船溯江而上。可通至薩拜喀爾之省會赤塔城。每年八月下旬。此江上流冰漸如亂石浮下。舟楫斷行。至明年四月初旬冰泮。下旬流漸始盡。故一年中惟有四閱月可以通航耳。冬春之間。冰上馳用扒犁。形如船而無輪。古謂之撻。又謂之水馬。俗語謂之冰林。然與內地冰林異。或駕以馬。或駕以犬。或手持木竿撐之。

松花江。國語松嘎里烏刺上三字譯音。漢下二字謂巨川古速末水也。關東最大之水也。源出長白山之圖們泊。西北流過吉林府至伯都訥副都統城北。與嫩江會。嫩江。蒙古語。源出墨爾根副都統城北之伊

勒呼里山南側。南流過齊齊哈爾城。益南迤東至茂興站南。與松花江會。其會處曰三河口。松花江既會嫩江。折東北流經哈爾濱。又東北經三姓城西北。穆丹江自甯古塔北流來注之。又東北流與黑龍江會。長二千七百里。以水量及方向而觀。此水實黑龍江之支流。哈爾濱以下。可通入水八尺之汽船。溯流而上至吉林。僅通入水四五尺之汽船。嫩江自富勒爾濟以下。齊哈爾南四十里嫩江西岸亦通汽船。其水轉深於哈爾濱以上之松花江云。嫩江松花江之氣候。九月流澌。十月冰結。至明年四月上旬不能通航。

烏蘇里河。烏蘇里國語天王也。古號室韋鞬鞬所居。源出俄領海參崴。或譯作烏拉地俄斯。日本稱浦羅斯德。之東北富勒堅窩集。北

流會松阿察河注黑龍江。其會口有地名伯利。俄羅斯謂哈巴羅甫斯克。彼國東海濱省之固畢爾那託爾駐焉。西岸屬我國吉林省。東岸屬俄領東海濱省。以完達山脈及昔霍塔山脈兩間爲此河之谷。河之下流通行汽船。緣不能直達海參崴。故彼國循此河左岸築鐵路。自伯利通至海參崴。又自海參崴北面之綏芬站。分一支路西北通哈爾濱鐵路焉。

乙屬於渤海者

遼河。蒙古曰錫刺沐漣。源出直隸承德府北之圍場中海刺哈山東麓。本蒙古克什所謂平地。克圖謀牧地。

松林也。東流會老哈河。經奉天昌圖府之遼源州北。迤東南與赫爾蘇河合。亦謂之東遼河。古南蘇水。折南經昌圖府西康平縣東。又南迤東經開原縣西入柳條邊。折南經鐵嶺縣北。納柴河。自此折而西南流。過新民府東奉天府西。又西南至海城縣西北之三岔河。渾河挾太子河經遼陽州北。南流折西來注之。又曲曲而南。經海城蓋平間之營口入海。水大時小汽船可通。至牛莊及遼陽州。帆船溯七百里。達昌圖府之通江子。滿載黃豆、豆油、豆餅。輸出營口。惟冬春之間。營口以上。有三閱月之冰期。不通舟楫。且營口雖爲通商口岸。而港口幾淤塞不通。蓋一因泥沙之淤填。一因土地之隆起。

大凌河。源出直隸朝陽府建昌縣西南之尾蘇圖山。

俗謂水泉兒。

本蒙古喀刺沁左翼牧地。北語傲

木倫。古稱白狼河。東北流經朝陽府城東。義州城北。東南經大凌河站。又東南入海。長五百里許。夏秋水盛。二百里內可通帆船。小凌河。古參柳水。源出土默特右翼明安哈刺山。東南流經錦州府城西。又東南入海。長二百里許。夏秋水盛。錦州以下通舟楫。

灤河。古濡水。源出獨石口北多倫諾爾廳西南之土山中。北東流經廳南。迤而東南流經豐甯縣治西。灤平縣治北。又東南經上板城。有熱河。自承德府城東。南流來注之。稍東迤南自喜峰

口西入長城。東南經永平府城西。納青龍河。又南經灤州城東。鐵道架橋通過之。又南經樂亭縣城西。分數道南入海。此水自盧龍塞山間陡下。水性漂疾。帆船乘風溯流可通永平府。冬春結冰三閱月。

白河有數源。北源二。一出獨石口外之土山。曰沽河。亦曰白河。北與灤河源止隔一嶺。一出古北口外。曰潮河。至密雲縣南與白河合。總稱潮白河。南流至通州城東北。曰潞河。又納通惠渠。自此以下。亦稱北運河。東南流至天津府城北。南與運河會。而西源之永定河、大清河、子牙河、合而來會。

永定河二源。北曰洋河。自山西大同府入邊。東流經直隸宣化府城南。又東南經孤山北。與南源之渾河會。渾河出渾源州北。西流經應州城北。折東北流經西晉縣南。又東北經保安州城南。又東與洋河會。二源既會。東南流出京師西南三十里之蘆溝橋下。始稱永定河。京漢鐵路通過之。又南經良鄉縣東。固安縣城北。迤東經永清縣北。又東南與大清河會。

大清河有數源。最南者曰滋河。出阜平縣西南之白草口。東南流經無極縣城南。迤而東北經定州東南之樓底。納郃河。稍東北入祁州境。納澧水。自此以下曰豬龍河。東北流至高陽縣東。

滯於白陽淀。又自淀吐出。東北流至雄縣東南。納白溝之水。又東北分二道入三角淀。始稱大清河。又東北與永定河會。

子牙河。上游曰鹽河。自獻縣西與胡盧河分流。東北經子牙鎮。故稱子牙河。又北經獨流鎮西。又北迤東經楊柳青北。又東與運河會。

衆水既會。總稱沽河。東流出大沽口入海。河身在天津。幅廣二百尺。滿潮之時。入水十尺至十一尺之汽船可達天津。流域浸灌所及。約四十六萬方里。其河口之排水量。一秒時間平均約有七千五百立方尺。沙土所積。一年間至千萬立方尺。因此十年以來。春秋兩時。汽船不能徑達天津。即達亦偶然耳。且此河曲折甚多。自河口至天津有七十二沽。每沽一曲。自大沽至天津。陸路僅八十一里餘。水路三倍有奇。近年因西人之請。遇彎取直。遇淺溝深。除冬春冰期外。汽船可徑達天津。於商務及旅行者。大受利益矣。河之下游有通商港一。曰天津海關。

黃河。古時河爲此水之專名。後人因其色黃。而加以今名。其餘小水皆稱某河矣。此河源出青海西南巴顏哈刺山陰之噶達蘇齊老峰下。譯言北極星。始稱阿爾坦河。蒙古謂金山曰阿爾坦。東流三百里至鄂敦撻刺。鄂敦謂星。撻刺平川也。即古星宿海。又東瀦爲札淩泊鄂淩泊。曲折而東入甘肅境。經貴德循

化二廳北。至蘭州府西南。有洮河。源出西傾山東流經岷州北。折西北流來注之。黃河既會洮河。曲折北東流經蘭州府西。湟水合大通河東南流來注之。折東流經蘭州府城北。又曲折東北經甯夏府東。出長城。循賀蘭山東麓。及陰山南麓。至山西之托克托廳西。折而南。成一大曲。是爲河套。河古釋由清水河廳西南入長城。經保德州城北。稍西折南。行壺口龍門二山谷中。爲山西陝西二省之界線。經韓城縣城東。汾水西南流來注之。又南經蒲州府城西。朝邑縣城東。又南納渭水。東折入潼關。經陝州之北。出砥柱。始由高地。流行平原矣。又東經河南府鞏縣東北。納洛水。又北東經懷慶府武陟縣南。納沁水。又東經開封府北。衛輝府南。迤而東北。通過直隸大名府南境。又東北經山東曹州府之濮州南。兗州府之壽張縣南。泰安府之東阿縣城北。平陰縣北。又東北經濟南府之長清縣北。齊河縣城南。又東經歷城縣北之濼口鎮。又東北經濟陽縣城南。齊東縣城。又東北經武定府南。蒲台縣城北。利津縣城南。又東北經鐵門關。由大清河口入直隸灣。長八千八百餘里。因上游經過沙漠性質之高地。挾泥沙而陡落平原。故水性重濁。湍急不利行舟。下流又易於淤淺。數十年一決隄防。數百年必一改道。歷代政府。籌重帑設專官以治之。然終不能免害。爲我國經濟上一大漏卮焉。然河套一帶。水性平穩。可通小

舟。且疏渠灌田。收穫極豐。故有黃河百害。惟富一套之諺云。總之偏關以南。虎牢以西。河行山谷中。無潰決之患。鄭州以東。地勢散漫。遷徙無常矣。河既多沙而色黃。故所注入之海。亦因受此河而變其色。遂亦加以黃海之名。此河入內地。納有名之巨川不多。其著者。惟甘肅洮水。遼水。山西之汾水。陝西之渭水。河南之洛水而已。

丙屬於黃海者

鴨綠江。古馬訾水。亦曰溟水。實我國關東部與朝鮮國天然之界水也。源出長白山。與松花江之源相近。始西流。經興京府之臨江縣城南。迤而西南流。經鳳凰廳屬之安東縣東。朝鮮之義州西南入於海。支流之有名者二。其一曰渾河。亦稱佟家河。古鹽難水也。源出臨江縣北帽兒山陰。於輯安縣西南合於本流。合處稱渾河口。一曰靉河。於安東縣之九連城東北合於本流。光緒三十年日本與俄羅斯戰。其兵徒涉此水以追敵。

淮水。源出河南省之桐柏山。古稱四瀆之一。東流合汝水潁水。及淝、渦、滄、沱、諸水。通過安徽江蘇間之洪澤湖。瀉入運河。又自運河東岸緣道泄入諸渠。其流則濟運入江。非若古昔之獨流入海矣。古稱江河淮濟爲四瀆以其特獨流入海也。今濟爲河。淮爲運。其四瀆止在其二。夏秋水盛時。自壽州西之正陽關浮淮入

潁。經潁州府北。陳州府南。達商水縣北之周家口。更自周家口。溯賈魯河。益進而北。可直達祥符縣南之朱仙鎮。其自正陽關順流而東。經壽州及鳳陽府北。出臨淮關經五河縣東南。至泗州境之雙溝。入洪澤湖。更自湖通運河。以達揚子江。此道商貨頗盛。洪澤湖長八十里。形如守宮。首向東北。安徽之泗州位於湖西。盱眙瀕於湖南。江蘇之清河桃源二縣位於湖之東北。舊泗州城。國初陷入湖中。此湖三分之二。本為成田之地。自地勢陷落。湖形遂大。然近來又日見淤淺矣。

丁屬於東海者

揚子江。為亞細亞洲之第一巨川也。北嶺以南南嶺以北諸水。靡不會之。西源曰金沙江。番名木魯烏蘇。源出巴顏哈刺山陽。巴顏哈刺譯音當黑其在青海極西。與西藏相接之界上。北緯二十七度三十分。西經

四川西徼之巴塘。南流橫斷山脈之雲嶺縱谷中。入雲南西北邊。經麗江府城北。始稱麗江。俗號金沙江。循雲嶺山脈東迤。北至四川雷波廳南。成一大曲。東北與黃河大曲遙遙相向。二曲之間。距離最遠處。達十五緯度。無量河及雅礱江。皆自橫斷山脈中南流注於江曲。金沙江自

雷波迤而東北。經屏山縣有馬湖江之名。又東北經叙州府城東。岷江自岷山合大雪山中之大渡河東南流來會。岷江禹所導江之東源也。自此以下。總稱揚子江。東流至瀘州城東南。岷江之沱曰。維江者。東南流來注之。又東北至重慶府城東北。嘉陵江東挾巴渠之水。西挾涪江。東南流來會。又東北至涪州城東北。有烏江一作挾貴州北部諸水東北流。折西北流。入西陽州界。經彭水縣西來會。揚子江又東北流經夔州府城南。東入巫峽。川楚之交數百里。江水爲峽所束縛。灘多水急。中伏巨石。輒成漩渦。舟行者視爲畏途。然風景絕佳也。出峽至湖北宜昌府西之夷陵。水勢漸平矣。以上江水皆行於高地。自此以下。始行於傾斜地。江流安穩。汽船暢行。東南流分內外江。漲沙環湖。江流成並行線。荊州府之枝江是也。又東南流經湖南岳州府北。洞庭湖匯澧沅資湘四大水來會。揚子江又東北經嘉魚縣城北。又東流數十里。折西北行。又轉而西南行。至花口市。彎環六十餘里。其實陸距不過五里。水道且十倍之。自此而東而西南。至寶塔洲成一大曲。其形如鈎。舟行迴曲。折東北流。至漢陽府城東。武昌府城西。漢水漢水名東南流來注之。漢水源出陝西甯羌州北境之嶓冢山。東流經漢中府城南。興安府城北。折東北流入湖北境。經鄖陽府城南。襄陽府城北。東南流經安陸府城西。潛江縣北。漢川縣城南。復

東南流至夏口。入揚子江。揚子江既會漢水。水量大增。迤而東南流。經黃州府城南。武昌縣城北。西塞山俯臨南岸。又東南經富池口南岸。入江西境。經九江府城北。稍東至湖口縣西。鄱陽湖匯江西全省諸水北流來會。揚子江迤而東流。北岸入安徽宿松縣境。南岸經彭澤縣西。江心有小孤山。形如螺髻。又東迤北經東流縣城西。又北東經安慶府城南。又東經池州府城北。又東北受巢湖所排洩諸水。又東北經蕪湖縣城西。又北經太平府城西。和州東。又東北經烏江鎮入江蘇境。經江甯府城西北。迤東經揚州府之揚子縣舊名城南。又東經鎮江府城北。大運河南北通過之。成「巳」字形。揚子江又東南過常州府江陰縣城北。鵝鼻嘴。水爲山東。廣僅二里。自此以下。漸行漸廣。謂之內洋。又東經蘇州府北。太湖支流自白茆河來注之。又東經通州及海門廳城南。夾崇明島入海。江口成三角形。口外爲黃海東海交界之區域。今姑以揚子江列於東海區域

此江匯合雲南、四川、湖北、湖南、江西、安徽、江蘇、甘肅、陝西、河南、貴州、浙江、十二省之水。前七省爲經流所通過。後五省則支流所交通也。統計此江灌域。面積凡五百七十九萬方里。長凡九千九百六十里。通舟楫者。合支流計之。約長三萬四千里。其江口排水量。一秒時間達三萬立方尺。瀕於經流之通商港。已開者有九關。卽重慶、宜昌、沙市、岳州、江漢、即漢江口九江、蕪湖、金陵、江口

鎮江是也。將開者一。安慶是也。自三角江口上溯至漢口凡二千三百里之間。可通入水九尺乃至十尺載重一千五百噸乃至二千噸之船。自漢口上溯宜昌凡一千一百五十里之間。可通入水五尺載重六百噸之船。瀕於支流之通商港。已開者四。卽長沙、蘇州、杭州、上海是也。宜昌以上。雖有急流。淺水汽船上溯一千二百餘里。可達重慶。又自重慶上溯至敘州府屏山縣。一千七百五十里。又由岷江口溯流北上三百餘里。至嘉定府城。水盛時亦可通淺水汽船。其支流之漢水。夏秋之際。帆船溯流而上。可直至陝西漢中府。凡一千七百里。岷江長僅千五百四十里。若由江口溯流而上。至舟路之極點。可通行者八百里。其餘若洞庭、蔡甸、鄱陽、巢湖、太湖、及支渠之黃浦江、松江、運河等水。皆通小汽船。下游兩岸之小溝澗。縱橫貫注。民間舟楫。無不終歲暢行。流域之內。地味膏腴。物產富饒。且多煤鑛。瀕江一帶居民。達一億萬口以上。終身水居者亦數百萬焉。揚子江誠我國文化之淵藪也。揚子江之潮汐。溯三角江而上。至五百四十里間。勢甚猛烈。其餘潮達江西彭澤縣江心之小孤山始殺。漢黃之間。猶見漲落痕焉。三角江之幅。廣百七十里。深五十尋。江口航路分三道。(一)北道水淺。僅通本國帆船。(二)中央沙尾山水道深十六尺。(三)南水道。爲汽船通行之大道。最淺處水量尙有二十尺。揚子江

所流之泥沙。一年間有六十億立方尺。故江口之島嶼及沙洲。皆漸漲增高。卽如崇明島。宋時僅一小沙洲。其大部尙在海面水線下。今則儼然成一縣矣。

運河。南起浙江省之杭州。通過江蘇山東二省。北達直隸省之天津。又自天津溯白河而上達通州。自通州浮通惠渠而達京師。長凡二千五百餘里。合支渠則倍之。爲世界人工所成之第一長水。今試分述明之如下。揚子江以南之運河。首受江水。自鎮江府治丹徒縣西北之京口起。經府城西。稍南入閘。夾丹陽縣城而過。迤而東南流。經常州府城西。繞城南。又東南經無錫縣城西。繞城南。又東南經蘇州府城南。而南流經吳江縣城東。傍太湖東岸行。西通太湖。東南通吳淞江。又南入浙江境。經嘉興府城北。迤西南經桐鄉縣北。石門縣城西。又西南止於杭州府城北。自鎮江至此凡八百里。水道平流。亦曰平江。揚子江以北之運河。以山東之汶水爲上源。於汶上縣西南之南旺。分流南北。南置閘曰柳林。北曰北閘。運河自北閘西北流。經閘十有六。北貫臨清州城。折東北流。不復置閘。經德州城西。北入直隸境。經吳橋縣西。又東北流三百餘里。經天津府城西。與白河會。其自南旺東南流者。出柳林閘。寺前鋪閘。廣濟閘。折東流。經濟甯州城南。迤而東南流。又過閘七。而至州南棗林閘。東岸納泗水。通過獨山昭陽兩湖間。又

東南過閘七。傍微山湖東南流。過嶧縣南。又東過閘二。入江蘇境。經邳州西南二郎廟。圩頭湖水西流來注之。又東南至密灣。沂水南流迤西來注之。運河又東南流經宿遷縣城東。清河縣城西北。絕淤黃河故道。至徐集圩。淮水自洪澤湖東北流來會。折東北出天妃閘。繞清河縣城北。迤東至淮安府城西。過福興閘。又東南經寶應縣城及高郵州城西。揚州府城東。南流迤西出瓜洲口。絕揚子江。以至鎮江府之京口。自淮安府以南兩岸築障。障湖水處處設閘以節度。水量西隄尤高。隄外西有白馬、寶應、高郵、邵伯諸湖。纍纍相連。自北而南。長二百里。最廣處六十里。通稱之曰高郵湖。東爲裏下河。有廣洋、大縱、吳公、獲金、諸湖。蕩水亦相通。長百五十里。最廣處二十餘里。皆江以北之巨浸也。古邗溝自淮入洛。隋煬帝開以通洛陽者。其自今山東東平州西。元時須昌縣西北至臨清州。開河置閘。引汶水達舟於天津以南之運河者。元曰御河所謂會通河。元世祖至元二十六年所開也。其立閘兗州。約泗水西流。自今濟甯州以南至徐邳沿河緣道間。使汶泗與淮相通者。至元二十七年之役也。揚州運河。宋時設軍疏濬。至元仁宗延祐五年。開修一千三百五十里。其鎮江常州間。宋以來藉練湖濟運。自程公壩至呂城壩。長百三十一里。有一百四十六步。元至治四年所修也。自南旺以北至臨清。凡三百八十五里。爲閘十有

七。自南旺以南至沛縣之沽頭。爲閘二十有一。明永樂九年之所修也。自京師東南至通州之通惠渠。元世祖時郭守敬所濬也。積數代之經營。竭萬民之膏血。於是二千數百年間。運河一線相通矣。至今秦西人見者。歎爲奇工。且謂自有此河。中國南北文化藉以調和者不少。後世怠於修築。填淤雖甚。而平均之深。尙有九尺。幅廣百尺。乃至六百尺。其助水路運輸之力不少。自改南漕。河運爲海運。運河之行船者日少。而淤塞益甚矣。今自杭州北至清河縣之清江浦。又自天津南至山東之德州。皆有小汽船通行。

入江巨浸

一曰洞庭湖。我國內地第一藪澤。長二百里。幅百里。跨三府一州。卽岳州、長沙、常德、及澧州是也。自烏江以東。五嶺之始安。城即起萌渚、都龐、騎田以北之羣流。悉匯焉。其所瀦

之水。最大者凡四。南曰湘。曰資。西南曰沅。西北曰澧。湘水與澧水同源。出廣西桂林府興安縣南之海陽山。於縣東之分灘。湘醜地。與澧水分離。東北流至永州府城西北。與瀟水合。是爲瀟湘。又東北流西挾春江。經衡州府城東。西納耒水。東納蒸水。是爲蒸湘。又東北至衡山縣南。有洙水西北流來注之。又曲曲東北流至醴陵縣之淥口。有淥水西流來注之。又北折西至湘潭縣西南。有涓水。漣水先後東流來注之。水勢大盛。成爲良港。折東迤北。東納靳水。經長沙府城

北。西納瀏水及白沙河。又西迤北。東納瀉水。經湘陰縣城西。北流西挾汨羅江入於湖。夏秋水盛。自湖溯湘。可直達水源。並有空其舟拽入灘水。順流直下西江者。資水二源。西源出武岡州西之唐糾山。南源曰夫夷水。出廣西興安縣北之越城嶺。合而北東流。經寶慶府城北。又東西挾邵水。折西迤北。經新化縣城東。迤而西北。有女溪、洋溪、雲溪、諸水合而來會。又北迤西。東納渠江。折北迤東。納十數小水。經益陽縣南。又東折北。經沅江縣東。分數道北入湖。凡行一千八百里。夏秋水盛。自湖溯資。可直達武岡州。春冬水淺。僅至寶慶。水中多灘。新化以上至寶慶。以下至渠江口。尤爲險惡云。沅水之源。最遠者出貴州都勻府西之雲霧山。曰馬尾河。曲曲東北流。經臺拱廳北。迤東南。清江廳北。曰清水江。又東南。西納黎平府之烏下江。折東北。流入湖南境。西納靖州之渠水。又東北。經黔陽縣城西南。而北與澗水會。澗水出貴州平越州之襲安縣。東流。經鎮遠府城南。又東迤北。經晃州廳城南。又東。經沅州府城南。又東迤南。折西。經黔陽縣城西南來會。自此以下。總稱沅水。東南流。至洪江口。有巫水。自城步縣西北流來注之。沅水又東迤北。至敘浦縣西。激水西流來注之。又迤而西北。至辰溪縣城南。有辰水。自貴州印江縣南流。迤東。經銅仁府城南。又東。經麻陽縣城南。東北流來注之。沅水又北。經瀘溪縣城南。有

武水自乾州廳東流來注之。沅水又東北流經辰州府城南。有酉水自湖北來鳳縣南流。合四川西陽州以東之水。及永順府永綏廳諸溪之水。東南流來注之。沅水又東經常德府城南。又東至流花口。東挾漸水。分數道入於湖。自常德以東通巨艦。常德以西至鎮遠通小舟。澧水三源。皆出永順府桑植縣。南流迤東經永定縣城南。又東北至慈利縣北。有澧水自湖北鶴峰州東南流來注之。又東迤北至石門縣西。有澧水東南流來注之。又東經澧州城東南。有澧水東南流來注之。自此而南而東分數道入湖。湖中包有多數島嶼。最著者曰君山。正對岳州城西門之岳陽樓。近東岸有昌磯洲。形如鯽魚。湖水秋時最盛。近年已航行小汽船。往來岳州沙市漢口等港。入冬則水縮。淺渚縈洄。惟近東岸一水道稍深。僅通小船而已。湖口淤沙。土民爭築成田。然上游之水。宣泄不暢。南岸農田。秋時每病水災。一曰鄱陽湖。卽禹貢之彭蠡。洞庭以東之大澤也。長二百里。湖分東西。東廣而西狹。東湖盛漲時。廣約九十里。落時五十里。西湖漲時。二十餘里。落時七八里。庾嶺以北。仙霞嶺。黟山。二山脈。以西諸水悉匯焉。上游贛江。合章貢二水而名。合處在贛州府城北。西北流東挾遂江。經萬安縣城南。又東北流經吉安府南之大洲。東納禾水。又北經城南東納溶江。迤而東北經吉水縣城南。西納烏江水。又東北經臨江

府東之樟樹鎮。袁水自袁州府東流迤北經臨江府城南。折東流來注之。又東北經豐城縣東北之大江口。汝水亦稱江挾建昌撫州二府之水西北流來會。汝水源出廣昌。東北流經南城縣城東。又北至建河口。黎水自新城縣西北流來注之。汝水又西北流經撫州府城西北。南受黃水。至泉嶺分流。東合三港爲武陽水。入於東湖。其西支又分爲二。一由大江口與贛江會。一北流至南昌府城西南。與贛江會。贛江既會汝水。又北流經南昌府南之瑞河口。有豫章江。一江名源出瀘溪。經瑞州府城南。東流來會。贛江既會豫章江。又東歧爲十數支渠。交絡入湖。其經流則自吳城鎮東南入湖。儲水源出義甯州幕府山。東流經州城南。又東經武甯建昌二縣南。又東分三道。二道會贛江。最北一道。自吳城鎮北東入湖。以上贛水皆入四湖信江一名上饒水。源出廣信府之玉山。挾衆溪西流。經府城南。又西經弋陽、貴溪、安仁、餘干、四縣城南。於三江口入湖。鄱江。卽古番水。源出安徽婺源縣。南流迤西流經饒州府城東南。西挾浮梁之昌江入湖。以上贛水皆入東湖此湖互於南昌、饒州、南康、九江、四府間。形如葫蘆。中爲細腰。在南康府星子縣境者。古稱罨子口。以肖其形也。南曰宮亭湖。北曰落星湖。曰左蠡湖。實一水也。湖中有數小嶼。北當湖口之鞞山。東近饒州之康山。最有名。舟行必過之。自九江南至南昌。東至饒州府城。今有小汽

船通行。湖底北深南淺。春冬之間。南湖水涸去十分之七。甚於洞庭。其上游之贛江。自臨安以南至萬安。中有十八灘。惶恐灘最惡。然水清石出。兩岸風景絕佳。且河身既淺。雖有破船。而無覆舟。較諸巫峽諸灘。猶爲坦途也。自萬安至贛州無灘。溯章水而上。可至上猶。溯貢水而上。可至雩都。再上不通舟楫矣。揚子江之水。頗似黃河。所以不爲害者。全賴洞庭鄱陽二湖調和之力。云。一曰巢湖。在廬州府南巢縣西。形如凹字。東西長百餘里。南北幅八十里許。湖中有姥山孤山二嶼。近西岸。合肥之淝水。舒城之巴洋水。卽湖之上源也。湖水自東面吐出。經巢縣東南八十餘里。分爲二派。一南流。經無爲州東入江者曰柵港。古濡須口也。一東流。爲牛屯河。經和州城南。又東經西梁山東入江。卽古所謂橫江也。其水口徑對江南岸之采石磯。一曰洪澤湖。前見。一曰高郵湖。前見。一曰太湖。卽古震澤。亦名具區。又有笠澤五湖等名。有數源。西北曰胥溪。自高渚建平間之廣通壩與宣城之南溪合。東通五堰。固城、丹陽、石臼諸湖。由高渚丹陽二縣間入宜興境。與長蕩、西瀆諸湖。合流瀦入太湖。西南源發自天目山。而會四安、吾、諸溪爲鴛脰湖。北由七十二漣。入於太湖。一由顧渚東會箬溪入太湖。爲長興水源。湖周六百八十餘里。面積三萬六千頃。橫跨江蘇浙江二省。環以蘇州常州湖州三府。春秋吳越二國以此

澤爲界。饒魚蝦。湖中列嶼六七。東西二洞庭最著。東洞庭湖即夫四面接岸。石之勝。天然入畫圖。好奇者稱爲洞天福地焉。湖之下流入海。古稱三江。今東江已堙。其大者曰吳淞江。東北流經吳江、吳縣、崑山、青浦、華亭、上海、嘉定、七縣。合黃浦江入海。江口曰吳淞口。在三角江南岸。次曰婁江。譌稱劉河。湖水自鮎魚口入鑿塘。北流經蘇州府城葑門外。與盤門之水合。入運河。經城東爲婁門湖。又東經崑山縣城南。又東經太倉州城南。又東稍南入揚子江。曰劉河口。元時海運。由此入海。若無錫以東尙湖長涇諸水。別由常熟之白茆河入江。地在江海之交。其小者曰涇。曰泖。曰蕩。曰浦。凡松江府太倉州屬各渠之東入東海。北入揚子江者。皆其委也。湖水澄清。冬春減縮不多。終歲可通舟楫。

浙江。古漸水。以其多曲折。故曰浙江。其曲折之形如之字。故又曰之江。此江集黟山、仙霞嶺、山脈兩間之水。入東海者也。有二源。北曰新安江。水清。南曰蘭溪。水濁。一清一濁。合於嚴州府城之東南。而東北流。水口如丁字。自此外經桐廬。則曰桐江。經富陽。則曰富春江。又北東流經杭州府城南。則曰錢塘江。江干築塘捍海水。東至海甯州。設中東西三防同知。監督塘工。江之兩岸有蠡赭二山。南北對峙如門。幅廣五十里。曰鼈子門。舊曰江水由此分三道入錢

塘海灣。

亦曰杭

成三角江。

謂之海塘。每歲官民修築。

故潮汐因龔赭二山之鍵東。其來漂急。

湍悍。勢如萬馬奔騰。與印度恆河之潮相類。八月既望。午潮尤盛。乾隆以來。江勢北趨。由赭山之北入海。龔赭之間。及龔山以南。二水道已涸成田矣。今略述其上源諸水。自新安江始。新安江。土名徽港。源出徽州府歙黟二縣間之黃山。東南流二百里許入浙江境。東流經淳安縣城南。又東經港口鎮。西納遂安之水。又東經嚴州府城東南之東關。與蘭溪會。蘭溪二源。東曰婺港。西曰衢港。衢港亦曰信安江。源出衢州府西。其曰金溪者。出開化縣北之馬金。百際。諸嶺。皆黟山之脈也。東南流。其曰文溪者。出江山縣南之仙霞嶺。東北流。二水至衢州府西之雙溪口而合。東北流經府城北。總稱衢港。又東北流經金華府之蘭溪縣城西南。與婺港水會。婺港亦曰東陽江。源出東陽縣東。兩溪夾縣流。至義烏縣西而合。又西流經金華府城南。又西北流至蘭溪縣城西南。與衢港水會。二港既會。總稱曰蘭溪。亦曰橫江。北流至嚴州府城東南。與新安江亦稱江會。二江既會。又東北流。始總稱浙江。至杭州府城南。又稱錢塘江。又有浦陽江者。源出金華府北浦江縣西之深裊山。北流經諸暨縣城東。又北經蕭山縣。入錢塘江者也。有剡溪者。下流稱曹娥江。自嵊縣深裊山北流。由會稽上虞二縣間入三角江。以上東陽、浦陽、曹娥、三江。

皆出於仙霞嶺中。而新安江則出於黟山之脈。

閩江。閩江三源。皆出福建西仙霞嶺山脈中。北源曰建溪。卽建甯府浦城崇安松溪南流之水也。西源曰富屯溪。將溪。總稱西溪。卽邵武府光澤建甯東流之水也。西南源曰沙溪。卽汀州府甯化清流東北流之水也。西溪與沙溪合流於南平縣西南之沙溪口。又東北流至延平府城東南之劍津。北與建溪會。三源既合。而東南流曰閩江。至福州府城南。又東流南會馬江。名本江。漢光緒十年。張佩綸所率艦隊。爲法蘭西艦隊所襲。燬於此。閩江又東流至長樂縣北。出急水門。廣十餘里。下流成三角江。漩渦之著名者曰羅星塔。江口島嶼無數。最崢嶸者。五虎門也。閩江自北源至委。長約一千三百里。三角江中有洲。土名南台。有通商港一。曰閩海關。

戊屬於南海者

珠江。匯納五嶺以南之衆流。由廣州府東南入南海者曰珠江。本名粵江。泰西人質言之曰廣東河。乃合三巨川而成。三巨川者。西江北江東江也。就中西江最大。今試分述三江。自西江始。西江以黔鬱桂三江爲上源。水量十倍於北江東江。黔鬱二江合於廣西潯州府城之東。總稱潯江。又東至梧州府城西南。與桂江會。黔鬱桂三江既會。總稱西江。東流入廣東境。至三

水縣城西南。與北江會。今略敘黔鬱桂三江之源如下。黔江之源二。曰南盤江。上遊河稱曰北盤江。可渡河稱均出雲南霑益州之烏蒙山脈中。南北分流。南盤江集曲靖、潞江、臨安、廣南、四府之水。曲折行千八百里。至廣西泗城府西北之雅亨墟。與北盤江合。北盤江即古牂柯水。集貴州之普安廳興義府及貴陽安順二府南部之水。行九百餘里。至此與南盤江合。南北盤江既合。總稱紅水江。亦曰烏泥江。東南流經來賓縣城南。又曲曲東流至江口塘。柳江自貴州省獨山州。合都江。都江都勻黎平二府之水龍江。思恩慶遠二府之水。經柳州府南。象州城西。南流來會。紅水江既會柳江。總稱黔江。東南流至潯州府城東。與鬱江會。鬱江之源亦二。北曰西洋江。南曰麗江。西洋江。古夜郎國之豚水也。出雲南省廣南府城西苗嶺中之紅石崖。北即南盤江源東南流行千餘里。集廣西泗城府以南及鎮安府百色廳諸水。至南甯府西之合江鎮。與麗江合。麗江者。西合龍州廳之龍江。東南合上思廳之明江之總稱也。東北流東挾歸順河經太平府城。南及新甯州城。東北來會。西洋江麗江既會。總稱鬱江。東流經南甯府城南。集南甯思恩及鬱林州以北諸水。東北流至潯州府城東。與黔江會。官書稱黔江曰右江。鬱江曰左江。左右江既合。總稱潯江。東流至梧州府城西南。與北來之桂江會。會處曰三江口。桂江。古稱灘水。與湘水同源而異流。

其源在興安縣南之海陽山。曰分灘湘醴。其分而東北流經全州。越城嶺入湖南省。而北匯於洞庭湖者。湘水也。若灘水。則繞經興安縣城東北。緣嶺西南流。環桂林府城東南下。因有桂江之稱。又東南經平樂府城西。又東南流至梧州府城西南。與潯江合。自分灘湘醴至此。曲折行九百餘里。桂江潯江既會。東南流入廣東境。至封川縣西。有賀江。源出萌渚嶺。西南流九百餘里。經賀縣來注之。自此以下。始有西江之稱。又東南經肇慶府城南。又東經三水縣城西南之白泥墟汛。分一支渠東南流。經新會縣東。由崖門及虎跳門分流入三角江。其經流東北與北江會。會口有沙洲曰思賢濬汛。北江古滇水。源出大庾嶺南麓。西南流經南雄州城南及韶州府城南。折南經英德縣城東。迤西經清遠縣城南。又西南至三水縣城西南。與西江會。自庾嶺南至此。凡行一千餘里。西江北江既會。經三水縣城南。又東南流二十餘里。江中成一沙洲曰老沙。自洲南分一支渠東南流。經香山縣西入三角江。其經流迤而東北。納北江之東南支渠蘆包水。東南流至廣州府城西南。江中成一圓沙洲曰海珠。由是得珠江之名。其南分一支渠。經順德縣東入三角江。而珠江經流。又東經廣州府城東南。與東江會於波羅之南海神廟下。由虎門入三角江。注於南海。

西江自三水縣城西西南東江自東莞縣城東即分道入三角江其間支流委港無數惟虎門一道水最深故大汽船由虎門入

東江。古龍川水。源出江西贛州府東南九龍山。仁傳曰九連山見明史王守仁傳東與仙霞山脈接二源。東曰潯水。西曰定南水。分流入廣東境。至長樂縣西北之龍池。西麓而合。西南流納和平縣之瀾溪。經龍川縣城南。曰龍川江。又西南經河源縣城東北。有新豐江東南流來注之。又西南流經惠州府城東北。有城泗江。北流來注之。迤而西南流經博羅縣城南。又西流經東莞縣北。有增江。集龍門、博羅、增城、三縣羅浮山中之水南流來注之。東江既納增江。西南流。至縣西波羅南海神廟前。與珠江合。而入三角江。東江自九龍山麓至此。行一千餘里。總覽珠江流域。包有廣東廣西兩全部。及雲南貴州湖南江西四省之南一部。長約四千五百里。感受潮汐可五百里。近於江口有二萬三千方里之三角洲。錄嶺南香山新會新甯等縣皆之三角洲之外爲一大三角江。灌域凡一百十五萬三千方里。江之下游四近。惟三角洲地味最饒。富於生產力。其突出於三角洲東岸而作半島形者。卽葡萄牙人明以來所租占之澳門也。橫於三角江口者曰大濠島。其東有小島曰香港。道光二十三年以來。被英吉利國所佔領。其北有九龍半島。近年亦被租占焉。珠江之內。有已開之商港五。曰粵海關。州即廣曰三水關。曰江門關。曰梧州關。曰龍州關。將開者一。南甯是也。自三角江上溯西江至梧州。可通入水八尺之汽船。其上游之支流鬱江。水量亦足。利於舟

構。近議於此水所經之南甯府開商港焉。蓋珠江水利之饒。揚子江以外。本國之水。更無與匹也。總之珠江口之四近。如香港。控東西貿易之中樞。如廣州。成我國南部貿易之都會。東南對菲律賓。而通於澳洲。西南經新嘉坡。而通於印度。東經臺灣。而通於日本。經布哇。而通於北美。合衆國之桑港。實商業上最重要之區域也。

瀾滄江。瀾滄江。上源曰鄂穆楚。出西藏喀木部察木多西北之格爾吉山。隔雲嶺山脈與金沙江並行。南流至雲南塔城關西入邊。至維西廳西。歧爲二。東曰漾備江。西曰瀾滄江。至順甯府北而合。此河即古蘭倉水也。集麗江、大理、趙州、蒙化、順甯、景東、鎮沅、普洱、四府三廳一州之水。下流入於暹羅老撾間。曰湄公河。能通汽船。經柬埔寨。由法領交趾支那注於南海。

(二)印度洋斜面區域 流入印度洋之薩爾溫河、依刺瓦諦河、波羅摩布達刺河、及印度斯河。其上流皆在我國區域之內。

薩爾溫河之上流曰潞江。亦曰怒江。源出後藏大湖地方。北緯三十二度三十分 西經三十三度三十分南與雅魯藏布川源西與印度斯河源三角相對。若斷若續。與雅魯藏布川隔山平列而東流。入前藏瀦爲查古特池。又東若斷若續瀦爲布喀池。喀噶池。因水色深黑。蒙古呼之曰哈刺烏蘇。即禹貢之黑

水也。又東北流至博爾格刺嶺東北納索克河。迤東南流入喀木地方。循他念他翁山脈。南出怒夷界。入雲南境。曰潞江。經騰越廳東。永昌府西。迤西南流入英領上緬甸。曰曼撒路音河。亦

曰薩爾溫河。又西南經暹羅及英領下緬甸之間入海。馬斯海

依刺瓦諦河之上流曰龍川江。其正源番名邁立開江。源出西藏喀木部南貉猱野番山內。南

行橫斷山脈之雪山谷中。入英領上緬甸八莫地方。而騰越西之雲龍江西流來注之。又西迤

南過格沙汽車站。又南龍川江自永昌騰越間西南流折北迤西來注之。又南經下緬甸。由擺

古部仰光西分道入海。

波羅摩布達刺河之上流曰雅魯藏布川。番語謂河曰楚蓋本名雅魯。吐番普長之因其經過

吐蕃酋長贊普都城邏莎。即刺之南。故加以藏布之稱。吐番語強曰贊。贊差為藏布。猶華言

御河也。源出阿里部岡底斯大山東。岡底斯唐古特達木珠哈巴布山口。達木珠馬王也。哈口

木盆也。即佛養所稱阿特達山。四大水之一。自馬口流出者也。與印度斯河源及恆河源密邇。循喜馬拉雅山脈之陰。東南流

至薩噶。有薩噶藏布河西南流。迤東南來注之。又東至札什倫布之北。尼揚楚河西北流來注

之。又東至曲水。有米底克藏布河。西南流經刺薩來注之。又東北至察木哈爾東。東挾江達卡

稽河。折東南流。達喜馬刺雅山谷。入英領印度阿薩密侯國。東岸納波羅摩昆河。總稱波羅摩布達刺河。折西循喜馬刺雅山脈之陽。經哥爾巴刺之地。迤西南流至哥弄達。與恆河合。分數十道入孟加拉海灣。

印度斯河。印度斯河。導源阿里部岡底斯山之僧格喀巴布山口。在雅魯藏布川源之西北。其南支撒特里日河。佛書謂之徒多河導源朗噶池。二大巨川西北分流。夾哈刺崑崙山脈。出阿里部入於印度。迤西南流至旁遮普部而合。又西南至信地。注於阿刺比海。

（三）北冰洋斜面區域

葉尼塞河之上流有二渠。皆發源於中國北部之外蒙古庫蘇古爾泊。東流者曰色楞格河。西流者曰烏魯克穆河。色楞格挾圖拉河鄂爾坤河。由哈克圖東北入俄領悉畢爾之拜喀勒湖。又自湖吐出北流爲昂可刺河。折西與謙河會。烏魯克穆河。八蘇古爾出即謙河也。西會貝克穆河。總稱克穆克穆池克。即欠州折北流會昂可刺。自此以下。始稱葉尼塞河。北流入北冰洋。

鄂畢河之上流曰額爾齊斯河。源出科布多之阿爾泰山。西流經塔爾巴哈臺之北。入俄領中亞細亞斜米巴刺敦之宰桑泊。又自泊吐出。西北流。至托波兒斯克。折東北流。與鄂畢河會。又

東北注於北冰洋之鄂畢海灣。

六氣候

中國全部自南而北。既占緯度三十六度有奇。且有世界第一大山脈在境上。有世界第一大高原在域內。故氣候有非常之差異。

西藩部雨澤甚少。乾燥非常。如西藏高原。往往數百里無水泉。喜馬刺雅山脈之雪線。北側高而南側低。職是故也。自克什米爾超過蔥嶺之波謎羅。至葉爾羌山道。每歲行旅不絕。馬牛道斃者。久而不爛。其寒甚烈。北藩蒙古部高原。乾燥同於西藩。冬期嚴寒。夏期酷暑。然五月之夜。結冰厚及一寸。七八月間。卽已飛雪。又往往有西北暴風。數十日不止。發時塵埃蔽天。晝爲之晦。當此之時。雖駱駝亦背風而立。以待此風之經過焉。關東部愈北愈寒。近於黑龍江岸一帶之地。一入九月。江中冰漸。自上流下駛。至十月而凍結。冰上可以行橇。嫩江松江花十一月至二月間。冰上可行載重四五千斤之大車。其采掘金沙者。五月發土三尺。尙見堅冰。必燃柴烘化。始得採取。齊齊哈爾雖稍南。然亦三月下旬始見青草。農事乃興。日晷則夏甚長而冬甚短。入秋天氣晴明。往往飛雪。謂之晴雪。夏日井中猶浮薄冰。奉天則氣候溫和。但較山海關內寒暑之度。尙差一月焉。

就本國內地細別言之。則南嶺山脈以南。珠江流域。已半入熱帶。但因海洋之調劑力。夏季日間雖暑熱。入夜則涼爽。冬期但御薄棉衣。有時亦可御單夾。草木終歲不凋。純係海洋性質。瀕海一帶。雨量固甚充足。且雨澤遙及腹地。等如越南有出常人臆度之外者。此由橫斷山脈及其接續之部。自北至南。又自東南至西北。使印度洋及南海吹來之雨氣。深入大陸內地故也。夏秋之間。沿海岸時有颶風。以四月至九月爲溼期。十月至三月爲乾期。若南嶺以北。則全入溫帶。揚子江流域。寒暑適中。然夏日溫度之高。轉有昇過嶺南者。黃河流域。氣候均平。距海岸數百里以內。雨量較少。稍近大陸性質。黃河白河二水。冬春之間。冰結不通舟楫。渤海港亦爲之凍塞。自大雪節令後。至驚蟄前六十餘日。汽船停止航行焉。內地氣候。細別言之。雖有以上種種之差異。然就全體觀察之。氣候大較溫和。北方入冬固甚寒。南方入夏固甚暑。究不若中亞細亞純係大陸性質。寒暑差異之極也。

雨量。南嶺以南。既如上述。南嶺以北。揚子江流域。則以五六月爲最多。黃河流域。則以七八月爲最多。一入冬期。川河皆淺涸矣。國內一年雨量之平均數。約六七十寸。今將內地氣候。依攝氏表示如左。

測候所	低溫 平均一月	高溫 平均八月	全年 溫度平均	雨量 <small>以英度的計</small>
京師	一四六	二六一	一一八	〇六五二
上海	一三五	二八一	一五二	一二五二
廣東	一二七	二七七	二〇七	一七九五
香港 <small>英租界</small>	一二三	二八七	二三五	二二四八

中國地理教科書卷二

人文地理

一 人民

丁口 我國自雍正以後。將丁稅攤入田賦之中。通國人口。遂無可調查。於一切行政。均不利便。地方官每歲照例冊報戶部者。均意爲增減。不足據也。姑就近年冊報列表如左。

內地十八省

直隸	二九四〇、〇〇〇〇	江蘇	二四五九、八九一五
安徽	三五八一、〇〇〇〇	江西	二一九七、四〇八九
浙江	一一八四、二五六五	福建	二五二三、五一八四
湖北	三四三三、九五二四	湖南	二二二二、〇六四八
山東	三七四三、七六七二	山西	一一〇五、〇七六四
河南	二二〇〇、九九七七	陝西	八四七三、〇四五

甘肅	九七五〇六四五	四川	七九四九三〇五八
廣東	二九八五二二二二	廣西	八五二七三七七八
雲南	六一一四一五〇	貴州	四八四〇九〇〇
以上內地十八省合計四億二千一百八十七萬有六百二十六人			

關東三省

奉天	四七二四六七四	吉林	六二六二三二
黑龍江	四〇〇〇〇〇〇		
以上關東三省合計五百七十五萬有九百九人			

西域一省

新疆	一二八六五八四
----	---------

北藩部

蒙古	一九九〇〇〇〇
----	---------

含額
魯特

西藩部

青海	一五、〇〇〇〇
西藏	一五、〇〇〇〇

以上一省二大部合計四百九十二萬六千五百八十四人

中國全部合計凡四億三千二百五十四萬八千一百一十六人

近年廣西頻歲用兵。直隸、山西、關東三省、遭拳匪之亂。奉天又經日俄之戰爭。人民死亡移徙。未經調查。必有減少。然他處之滋生。殆亦足以相抵也。如前所述。中國人口占世界四分之一。而土地面積僅占世界十分之一。則我國人口之稠密可知。且此四億三千二百五十四萬八千一百一十六人。居於內地十八省者。乃得四億二千一百八十七萬有奇。且多在沿海及江河兩岸。則沿海及江河兩岸。人口之非常稠密更可知也。今將人口與土地之面積比較。列表如左。

省部	面積	方里	人	口	每方里所得人口
內地	一〇二、二〇三、四〇〇		四、二一八、七〇六、二六		四一、二六
關東	二八一、九三三、九		五七五、〇九〇、九		二、〇三三
西域	五五一、一〇四、一		一一八、六五八、四		二、三三

北藩	九〇二、二六〇七	一九九、〇〇〇〇	二二二
西藩	五〇六、九四八四	一六五、〇〇〇〇	三三二
共三二六、四五一五六里		四、三二五、四八一六八	

再以內地十八省比較列表如左。

省名	面積方里	人口	每方里所得人口
直隸	四五、八六九四	二九四〇、〇〇〇〇	六四、〇九
江蘇	三四、六二七七	二四五九、八九一五	七一、八七
安徽	三七、七一四	三五八一、〇〇〇〇	九四、九五
江西	五六、一六一九	二一九七、四〇九八	三八、八〇
浙江	三〇、四六五四	一一八四、二五六五	三八、八七
福建	二九、九六〇九	二五二三、五一八四	八四、二二
湖北	五四、八一九二	三四三三、九五二四	六二、六四
湖南	五七、八三三三	二二二二、〇六四八	三八、二四

山東	四一、八三六六	三七四、三七六七二	八九、四八
山西	四三、七八五八	一一〇五、〇七六四	二五、二三
河南	五二、〇六〇九	二一〇〇、九九七七	四〇、三五
陝西	五二、四四九二	八四七、三〇四五	一六、一五
甘肅	九七、六一八九	九七五、〇六四五	九、九八
四川	一二九、九七九七	七九四九、三〇五八	六一、一五
廣東	六一、八二九〇	二九八五、二一一二	四八、二八
廣西	六〇、七八四一	八五二、七三七八	一四、〇二
雲南	八四、〇一五〇	六一一、四一五〇	七、二七
貴州	五〇、二二五六	四八四、〇九〇〇	九、六三
共	共一〇二二、〇三四〇里	共四二、一八七、〇六二六八	

據右表。則知人口之稠密。以山東安徽福建江蘇爲最。直隸湖北四川廣東次之。若陝西甘肅廣西雲南貴州五省。在內地各省中爲人口最稀處也。

外國人之居留於中國者。居留於中國有條約之通商港內之外國人。據稅關報告。光緒二十九年終。有二萬有四百有四人。就中英吉利洋行四百二十家。人丁五千六百六十二。美利堅合衆國洋行一百十四家。人丁二千五百四十二。日本洋行三百六十一家。人丁五千二百八十七。德意志洋行一百五十九家。人丁一千六百五十八。法蘭西洋行七十一家。人丁一千二百十三。荷蘭洋行十五家。人丁二百二十四。葡萄牙洋行四十五家。人丁一千九百三十。西班牙洋行二十九家。人丁三百三十九。丹麥一作洋行十家。人丁二百三十六。挪威洋行七家。人丁一百有六。瑞典洋行二家。人丁一百二十。俄羅斯洋行二十四家。之旗大連海人丁三百六十。奧地利洋行十八家。人丁一百七十二。義大利洋行十八家。人丁三百十三。比利時洋行三家。人丁三百一十一。以外不足計數。以上外國人。大半居留上海。上海洋行約八百餘家

中國人之居留於外國者。本國以生齒之繁。生計之窘。瀕海之民。多移住外國者。近年中國人移住之問題。頗惹世界人之耳目。白種人因中國人移住太多。忌之特甚。於是白人各殖民地。均創設禁阻中國人移住之條例焉。中國人之移住於合衆國者。自咸豐五年至同治六年。每年有一二萬人。光緒八年。則七千人。自同治七年。至光緒七年。每年有一二萬人。光緒八年。則一萬人。至光緒十二年。僅有十七人。十四年。亦然。此二十年間。合衆國之人口。稅明之移居。減爲三百八十八人。

體力又英、法、美、日、俄、比、亞、及、澳、洲
 亦、課、以、非、常、之、人、口、稅、以、示、阻、止
 中國人之居留於海外者。統全世界計之。據最近之調查約七
 百六十四萬人。列表如左。

地名	人 數
澳門	七、四五六〇
香港	二七、四九六四
臺灣	二六〇、〇〇〇〇
日本	七〇〇〇
朝鮮	三七〇〇一
安南 合法屬西貢	一五、〇〇〇六
暹羅 含新嘉坡	二五〇、〇〇〇〇
巽他羣島	六〇、〇〇〇〇
馬尼刺	九八、五〇〇〇
南北美洲 含古巴	二七、二八二九

散得維次羣島	四〇〇〇〇
澳洲	三〇〇〇〇
歐洲及俄屬悉畢爾亞	二五〇〇〇

近年關東三省及三省附近之蒙古地方、山西邊外之蒙古地方、皆招民開墾。內地勞農之移居者。合新舊計之。達一千三百萬人以上。此等移民。不待政府之獎勵保護。子身異地。各出其勞力。以謀生計。可謂具特別之移植性質者。就中移美澳非三洲者。以廣東福建二省人最多。山東人次之。而移往關東及蒙古者。則以山東直隸人爲最多。移住新疆者。以湖南人爲最多云。

人種 自言語上細別人種之居於中國者。約有七種。試述如左。

(甲) 操中國(獨立)語者。

一 漢族 此族居於內地十八省及奉天省。並移住於吉林黑龍江及新疆省。河南開封府。雜有少數之猶太族。已操中國獨立語。蓋二千年以來爲漢族所類化矣。然其宗教猶守摩西舊約云。

(乙) 蒙古韃靼族而操(連結)語者。

蒙古 喀爾喀族。此族居於漠南北之內外札薩克。及賀蘭山之一部。青海之和碩特。錦州邊外暨歸化城之土默特。口北三廳之察哈爾附

一 蒙古族 蒙古之烏梁海族。客兒縣克族。即鄂爾濟皆居於阿爾泰山唐努山及青海之綽羅斯部。

三通古斯族 此族居於長白山及伊勒呼里山中者。又伊克古克達。即大嶺亦東麓及嫩江上游。有達呼爾人。即契丹人亦此種之分族。

四 突厥族 即土爾扈特。此族居於阿爾泰山之布爾干河。下游爲烏倫古河霍博克薩里。塔爾巴哈台庫爾哈刺烏蘇。精河。珠勒都斯河。焉耆額濟納。及青海南黃河上游之兩岸。

(丙) 操西藏(中間)語者。

五 吐蕃 即體伯特。體或土亦稱唐古特。居於雅魯藏布川之溢地。及西藏之中部西部有湖水地方。并青海之柴達木。揚子江上游之木魯烏蘇。瀾滄江上游之雜楚。怒江上游之哈刺烏蘇。凡中國內地與青海西藏接壤處。起自甘肅。迤南互於四川雲南邊境。皆此族人所居。

(丁) 高地族 高地族。於人種上言語上不甚分明。

六高地族之居於四川省南部及西部者。雲南省之北部及西部者。西藏之東南部。依刺瓦諦河之上流者。凡貴州廣西之山洞。及廣東瓊州一島之五指山中皆是也。曰獠、曰黎、曰獯、曰獯、隨地異稱。而苗族爲其代表。又閩浙瀕海山中有一種人曰畚民。不與漢族通。亦可謂之高地族。

七高地族之居於喀什噶爾、庫爾勒、塔里木河溢地下部及青海者。按此族疑古四羌之遺。今喀什噶爾兵備道衙門中有

九種言語之譯員九種人
中有一種難題之民海

以上就言語上分之也。自人種上言之。大率皆膚黃而暗髮黑。軀幹小於歐洲人。而大於日本人。今更就歷史上略敘其源流如左。

漢族之源。就古史約略考之。其最初根據地。似在崑崙山。即巴顏哈剌山五千年前順江河之源。遊牧

入中國。居於內地之西部及北部。戰勝九黎三苗種人。攘其地而有之。黃帝以後。秦漢與唐

最強。明初斥逐蒙古人於漠北。武勇亦盛。兵威直至黑龍江入海之口惟右文之習太深。故今日外形頗

弱。其人頭顱圓。額顙平。眉目斜秀。而有美鬚髯者。

蒙古亦稱蒙兀。本室韋之別部也。室韋出於鮮卑。鮮卑出於東胡。東胡聲轉通古斯。今悉畢爾

亞有通古斯河。西流入葉尼塞河。其初地蓋在於此。此種人在南宋時。有成吉思汗、幹歌歹汗、忽必烈汗。父子祖孫。相繼而起。曾震盪世界。舍日本及阿剌比亞半島外。幾全據亞細亞洲而有之。又役屬東部歐洲。且嘗侵入歐洲之中部。今之德意志義大自朱明興。而中國內地蒙古之跡絕。至百年前俄羅斯崛起。而欽察王國亡。自波斯復興。而哈烈王國亦亡。自英吉利商會占奪五印度。而蒙兀兒誤作莫兒帝國亦亡。今中亞細亞僅存布哈爾機羅兩汗國。皆成吉思汗之子尤赤之後在俄羅斯保護之下。且夕待滅。漠南北之部落。則二百年前已稱藩於本朝。其別種之準噶爾。雖嘗僭起於天山北路。侵入南路及青海西藏。且掠有漠北。然不旋踵而潰敗。於是蒙古人政治上之團結。歐亞兩洲間。先後土崩瓦解矣。蒙古貴種。目睛灰色。額微削而顴起。髭鬚不多。然因成吉思汗之子孫分藩遠征。移徙他方者甚多。故此種人與本國之漢族、滿洲族。及外國之突厥、波斯、俄羅斯等族。血統少半混合。惟漠南北之喀爾喀族。及賀蘭山之一部。青海之利碩特部。尙具原種族之特質焉。身體雖不甚長。而體力之強健。往往有歐洲人所不及者。既以遊牧爲本業。無論男女皆善騎。故最好競馬。各部落常舉行之。此種人自立於中國政府及喇嘛感化之下。昔日獨立不羈之氣象。自由平等之主義。及寬

以容衆之美風。勇於戰鬥之氣質。嘗對於四圍亞細亞之種族。而立於至高無上之位置者。今則踟蹰退步。一蹶不能自振。徒以迷信、葷食、怠惰、不潔、等習。使近世探險家據爲口實。良可慨矣。

通古斯人亦稱禿忽思。義謂滿洲人屬於此種。滿洲出於女真。女真出於靺鞨。靺鞨出於挹婁。

挹婁出於肅慎。肅慎與鮮卑同種。滿洲源流考引 謂我與爾之先世本是同源按嫩江錫伯即鮮卑鮮卑出於東

胡。東胡即通古斯。故秦西人種學家謂蒙古滿洲同出於通古斯云。滿洲人兒初生。枕木坑上。故後腦骨稍扁平。其餘與蒙古人同。但無灰色目睛者。

突厥人。其先本平涼雜胡。後魏太武滅沮渠氏。有阿史那者。以五百家奔茹茹。居於金山。今阿爾

金山狀似兜牟。彼土方言謂兜牟曰突厥。因以名其部。當隋唐之際。奄有漠北。其地東西

萬里。後分東西二部。自回紇興而突厥亡。今科布多、新疆、青海、額濟納等處之土爾扈特。其遺裔也。其餘衆西徙者。至前明景泰間。滅東羅馬而有其地。今歐洲之奧拓蠻帝國是也。其人

曰突而克華文 譯論爲土耳其其秦西地學家猶稱天山南路曰東突厥斯單。蔥嶺以西曰西突厥斯單云。其

人頭形端而廣。面帶長卵形。間亦有蒙古眼者。鬚多。顴骨隆起。唇厚。鼻直而略高。

故目之爲高地族。此等種人。本我國內地最古之土著。自黃帝戰勝其大酋蚩尤氏於涿鹿。其種人退居於黃河以南。陶唐之世。苗民逆命。堯征而克之於丹水之南。今南陽府淅川。則又驅諸江漢之間。舜竄三苗於三危。即今喀木衛藏也。互詳西藏然其遺種保據江南。控彭蠡而扼洞庭。恃險以抗中國。至殷高宗伐鬼方。三年克之。周公旦懲荆舒。周宣王命召虎平荆蠻。春秋之世。楚敗山林。漢開西南夷。三國吳平山越。在野山之中於是此種人大江南北之平地。巢穴盡失。竄入南嶺一帶之深山窮谷。終古不振矣。其人被服繒績。好歌舞。挾巫蠱之術。鑄銅鼓。以爲重器。其兵弓矢刀予劍盾。其貴人一娶數女。其婚姻男女入山林跳歌。相悅則爲夫婦。

云。互詳土司

羌人。夏所謂西戎。商所謂氐羌。漢魏之間。所謂大小月氏。先零羌。燒當羌等皆是也。今天山南路迤西南入蔥嶺。有一種人曰登根者。即其遺裔。其人鼻高眉低。目深睛大。髮連於鬢。皮膚蒼粗。男多身長腹大。女多身矮眉連。信奉天方教。以白布纏頭。漢人呼之曰纏頭回回。泰西人謂之登根。有雜居甘肅邊者。又蔥嶺附近山中有一種雕題之民。則吐蕃三苗之類。莫能詳其源也。

言語 世界言語有三大別。一、屈曲語。如英法等國是也。變化其語根。而不種種之意味者。二、連結語。如滿洲日本語是也。語根不變化。追加連結。而示種種之意味者。三、獨立語。語根不變

化。不連結。惟單獨而示各箇之意味者。如狹義之中國語。即漢語是也。然中國全部實兼具以上

三大別之言語焉。獨立之漢語。行於內地十八省。連結之蒙古語。行於蒙古地方。通古斯語。行於

關東地方。突厥語。行於新疆地方。中間語。行於西藏地方。又有一種阿利安語。行於天山南路之

一部。則屈曲語之類也。蓋從印度梵語變化而出苗語雖未深考。然據後漢書西南夷歌頌漢德詩二篇。每句

四言。雖係譯文。可證其具獨立語之性質。又據日本鳥居龍藏氏人種學中標舉苗族二三單語。

就中間有與漢語相同者。若細別全國言語。殆有七種云。

內地雖通行漢語。然因交通杜絕。其方言之變轉。有非常之差。多至五十種以上。有所謂官話者。

上流社會所通用。官話有南北之別。北方用北京官話。南方用南京官話。杭州為南宋所都其音亦近官話

漢語同一語根。而不變化。惟於位置示其區別。開痕氏曰。是蓋經年月非常之久而失文法之變

化者。試考中國之昔時可知矣。按素以前古籍漢人即當以訓詁之類此言甚精蓋周秦以前人名地

名。一半具連結語性質。不盡如今日之單獨語。一言一義。各箇獨立而無變化也。

文字 漢文之源始於契書。如八指事而已。稍後乃有象形。或同時並起。繼之以會意。籀聲猶不足。終之以轉注。畧藉而六書備矣。指事象形最單純。謂之文。會意以下四類乃孳乳相生。謂之字。在於竹帛。謂之書。六書有古文大小篆之別。然刪除複重。大約不過九千字。至秦始皇變隸書。至漢又有章草。蓋文化愈進。事物日繁。篆籀書寫太費日力。不周於用。漸趨簡易。自然之勢也。歷代通俗杜撰。輾轉附益。至今字書乃有七萬餘字。然尋常日用。率不過三四千字而已。且此七萬餘字。形雖稍異。什九聲義相同。求其實用。仍不過數千字。今世界專門科學發達。物質日進於文明。即理想亦日趨於軌範。凡東西鉅儒藝士。發明一新物理。考得一新事物。製成一新器械。皆隨時立之專名。著之筆記。卒乃成爲專科之學。故世界文字日增月盛。乃至不可數計焉。今欲墨守二千年前單純無變轉之文字。以綜攝二千年後變化不測之萬事萬理。焉往而不窮也。近年吾國好學之士。於中國漢文之外。分習英法德俄諸國之今文。更進而兼習希伯來希臘辣丁之古文。以推闡中外古今之物理。而求其會通。自今日以往。文字或當改良乎。未可知也。

唐古特蒙古滿洲文 唐古特之文。亦作出於希伯來。即西里亞文亦畏兀兒。即回文同。蒙古文出於畏兀兒。滿洲文則就蒙古文加以圈點。以滿洲語讀之者也。其字凡十四母今日西藏及蒙古高僧

熟於經典者。多用唐古特文。蒙古滿洲人之能通蒙古滿洲文者。什不得一矣。又雲南曲靖府山中有爨人。垢夷之後也。另習一種文字。以字母連合之。謂之躉書。

性質 本國民之性質。國民理當自知。然身處同社會之中。不與他社會相比例。則習非成是。或有知其善而忘其惡者。外國人觀我性質。雖不甚精密。然其論有足爲我國民藥石之資者。不妨取爲借鑑。其言曰。居於中國人種之數既多。故其性質亦各有異。雖然。今但就大部之漢人言之。其普通之性質如左。

一 富於勤儉之性質。

一 富於忍耐之性質。

一 習於守舊。然苟知其利。則舍舊圖新。亦甚急劇。

一 經營商業頗敏捷。

一 人種駁雜。方言參差。其他百般之關係。亦各地不同。故其性質。不能一律。

二 政教

官制 我國秦以前爲封建時代。雖貴族執政。頗有地方自治制度。自秦以來。歷代用君主獨裁

政體。而立法行政司法三權。不甚分明。近年百度維新。特派大臣赴各國考察政治。遂於光緒三十二年七月。明降預備立憲之詔。三十四年八月奉旨。以第九年爲開設國會年限。並頒發憲法大綱及逐年籌備事宜。先於京師設資政院。憲政編查館。法律館。禮學館。變通旗制處等。各派王大臣管理事務。或充總裁協理提調。以爲預備之基礎。三十四年六月。頒發諮議局章程。限各省於一年內將諮議局一律辦齊。是年十二月。頒發地方自治章程及調查戶口章程。務使宣統八年。憲政得以成立云。

政治機關。向分 皇室京朝地方三部。光緒三十二年。釐訂官制。定爲立法行政司法三權並立。茲將現行官制。詳述如下。

皇室部

一 宗人府 掌宗室及覺羅之屬籍。及其政令。置宗令一人。左右宗正左右宗人各一人。以親王或郡王貝勒貝子之屬尊者任之。府丞一人。漢缺。秩正三品。

一 內務府 掌大內服御之事。有總管大臣。監督太監。以大學士或六部尙書侍郎爲之。洲多旗滿
籍家用包 其堂郎中以下。皆 國初漢人之投下滿洲號包衣者爲之。府內有慎刑司。太監

衣出身人

有罪。受司審理。如是則行政司法又混爲一

京朝部

一內閣 雍正以前。一切政令。皆從內閣出。以大學士四人。協辦大學士二人爲堂官。卽古所謂宰相也。其下有學士。侍讀學士。侍讀。典籍。中書。中書舍人。等官。自乾隆以來。常設軍機處。內閣實權。移於軍機。閣員但判題本。司尋常奏牘之標籤。典收已發之詔旨。及掌百官之誥

敕而已。緊要諭旨從軍機處出。隨後片交內閣掌錄。

一軍機處 掌參決軍國之機務。雍正年間。由內閣分設。以王貝勒及滿蒙漢各大臣中之有才幹者組織之。無定員。多則六七人。少或四五人。考取內閣中書舍人及各部司員爲章京。初無定額。光緒三十二年。定爲三十員。

一會議政務處 掌議一切新政。光緒三十二年。以原有之政務處改設。組織同上。除軍機大臣外。凡各部尙書。均兼參預政務大臣。輪班值日。聽候召對。大臣以下。有提調。總辦。文案。中書等官。

一稅務處 掌全國之稅務。光緒三十二年新設。特派督辦會辦大臣。無定員。

以上一閣三處。皆爲中央政府。然自王大臣以下。多屬兼差。

一外務部 掌國際之交涉。光緒二十九年改設。有總理及會辦王大臣各一人。尙書一人。左右侍郎。左右丞。左右參議各一人。設四司。一廳。曰和會司。曰考功司。曰權算司。曰庶務司。每司設郎中。員外郎。主事各二人。曰司務廳。設司務二人。

一吏部 掌內外文職官之選。補。升。降。及百官之封爵。承蔭。世襲。等事。舊設。尙書一人。左右侍郎。左右丞。左右參議各一人。主事五人。設四司。一廳。曰文選司。曰考功司。曰稽勳司。曰驗封司。各設郎中。員外郎。主事等官。曰司務廳。設司務二人。

一民政部 掌全國之地方行政。地方自治。戶口。疆理。巡警。營繕。衛生。保息。拯救。等事。光緒三十二年。以原有之巡警部改設。尙書一人。左右侍郎。左右丞。左右參議各一人。設五司二廳。曰民治司。曰警政司。曰疆理司。曰營繕司。曰衛生司。下設郎中。員外郎。主事。七品京官。六品。七品京官。等分屬之。曰參議廳。曰承政廳。下設參事。員外郎。主事。七品京官。等分屬之。而內城巡警總廳及中廳。左廳。右廳。外城巡警總廳及左廳。右廳。亦隸於民政部。凡五品以下警官分屬之。

一 度支部 掌全國之田賦、關稅、權課、漕倉、公債、貨幣、銀行、及會計、度支等事。光緒三十二年，以原有之戶部改設，並以財政處并入。尙書一人，左右侍郎，左右丞，左右參議各一人。設十司、二廳。曰田賦司。曰漕倉司。曰稅課司。曰筭權司。曰通阜司。曰庫藏司。曰廉俸司。曰軍餉司。曰制用司。曰會計司。各設郎中、員外郎、主事等官。曰承政廳。曰參議廳。其下亦各設郎中、員外郎、主事等官。而金銀庫、寶泉局均隸之。

一 禮部 掌朝貢、郊廟、學校、頒正朔、燕饗、朝儀等事。舊設。光緒三十二年，以太常、光祿、鴻臚三寺并入。尙書一人，左右侍郎，左右丞，左右參議各一人。設四司、一廳。曰儀制司。曰祠祭司。曰太常司。曰光祿司。各設郎中、員外郎、主事等官。曰司務廳。設司務二人。而禮器庫、鑄印局、會同四譯館亦隸之。

一 學部 掌全國教育之事。光緒三十一年，以原有之學務處改設。光緒三十二年，以國子監并入。管部大臣一人。尙書一人，左右侍郎，左右丞，左右參議各一人。參事二人。設五司、一廳。曰總務司。曰專門司。曰普通司。曰實業司。曰會計司。每司又分數科。各設郎中、員外郎、主事等官。曰司務廳。設司務二人。此外更設一二三等書記官若干員。

一陸軍部 掌全國新練之陸軍。及舊有之旗綠營防營。凡軍功、軍政、選補、升降、及糧餉、軍裝、軍械、營房、戰艦、驛站、軍臺、提塘等事。光緒三十二年。以原有之兵部改設。以練兵處太僕寺并入。應行設立之海軍部及軍諮府未設以前。均暫歸陸軍部管理。管部大臣一人。尙書一人。左右侍郎。左右丞。左右參議各一人。設十司。二廳。曰軍衡司。曰軍乘司。曰軍計司。曰軍實司。曰軍制司。曰軍需司。曰軍學司。曰軍醫司。曰軍法司。曰軍牧司。每司又分數科。各設司長、科長、承發等官。曰承政廳。設承發及科長等官。曰參議廳。設承發、諮議、檢察等官。而捷報處、馬館亦隸之。

一法部 掌民事、刑事、牢獄及一切司法上行政之事。光緒三十二年。以原有之刑部改設。尙書一人。左右侍郎。左右丞。左右參議各一人。設八司。一廳。曰審錄司。曰制勅司。曰編置司。曰宥恤司。曰舉敘司。曰典獄司。曰會計司。曰都事司。各設郎中、員外郎、主事等官。曰承政廳。設參事三人。而高等審判廳、高等檢查廳、內城地方檢查廳、外城地方審判廳、外城地方檢查廳、京師初級審判廳、京師初級檢查廳均隸之。

一農工商部 掌全國內外農工商之政。及鑛產、森林、漁業、商標、專利等事。光緒三十二年。以

原有之商部改設。並以工部并入。尙書一人。左右侍郎。左右丞。左右參議各一人。設四司。曰農務司。曰工務司。曰商務司。曰庶務司。各設郎中。員外郎。主事等官。

一郵傳部 掌全國之船政、路政、電政、郵政等事。光緒三十二年新設。尙書一人。左右侍郎。左右丞。左右參議各一人。設五司。二廳。曰船政司。曰路政司。曰電政司。曰郵政司。曰庶務司。各設郎中。員外郎。主事。七品京官等分屬之。曰承政廳。曰參議廳。各設僉事。七品京官等分屬之。

一理藩部 掌內外蒙古及額魯特

含科布多額濟納特在內

新疆青海諸額魯特之年班。朝貢。承襲。功罪及西藏

喇嘛之朝貢。承襲等事。光緒三十二年。以原有之理藩院改設。尙書一人。左右侍郎及額外侍郎各一人。堂主事六人。設六司。一廳。一處。曰旗籍司。曰王會司。曰柔遠司。曰典屬司。曰理刑司。曰徠遠司。每司各設郎中。員外郎。主事等官。曰司務廳。曰領辦處。設員外郎。主事。司務等官。此部堂司各官。純用滿洲蒙古旗人組織之。

以上十一部。分之爲各部。合之亦皆爲中央政府。惟司法之權。則專屬於法部。

一都察院 掌糾察風紀政事之得失。舊設。光緒三十二年。定爲都御史一人。副都御史二人。

下設都事、經歷二廳。及給事中十員。並設京畿、遼瀋、江蘇、安徽、山東、山西、河南、陝西、甘肅、新疆、福建、浙江、江西、湖北、湖南、四川、廣東、廣西、雲南、貴州二十道監察御史。每道二人。惟京畿遼瀋各四人。

以上一院。獨立不受行政官之節制。

一大理院 掌國事重罪。審判不服之上控。詳議各省審擬之大辟案件。爲全國最高之審判院。光緒三十二年。以原有之大理寺改設。正卿少卿各一人。分刑民兩科。民科推丞、刑科推丞各一人。推事若干人。更設典簿廳及總檢察廳。有都典簿、典簿、主簿、檢察等官分屬之。

以上一院。受法部之監督。與行政官相對待。

右一閣、三處、十一部、二院。皆可謂之中央政府。此外有步軍統領。特派大臣一人充之。下設左右翼總兵各一人。左右二司。各設郎中、員外郎、主事等官。倉場侍郎。總督南漕糧米轉輸京通二倉事。雖駐通州。性質亦與中央政府爲近。若欽天監、掌天文授時之政。太醫院、掌醫藥之事。然能舉其職者甚尠。鑾輿衛、掌天子之法駕。翰林院、以文字供奉。雖各有專職。無關全國政治。不足當政府之目。從略。

地方部 國朝沿明制。順天府尹外。每省設巡撫一員。主持全省之吏治軍政。合數省則置總督兼轄之。巡撫本是使職。如漢之刺史。明之巡按御史。今則儼如元朝之行省丞相矣。總督專主軍政。本無地方民政之責。然督撫同城。事多牽掣。總督所在。巡撫往往無實權。故光緒三十年。裁去湖北雲南廣東巡撫各一。以其事并於總督。其下每省設布政使。主持全省之租稅錢糧。設按察使。主持全省之刑名驛傳。有鹽省分。別置鹽運使。光緒三十一年。各省增設提學使。主持全省之教育。光緒三十三年。改定外官制。爲實行憲政之預備。除督撫及布政提學二司外。改按察使爲提法使。不兼管驛傳事。掌司法行政。監督各級審判。而於雲南增交涉使。於東三省。更增蒙務。交涉。民政。旗務。度支等使。茲將督撫及各使。合而表之如下。

直省督撫及各司表

省名	總督	駐所	巡撫	駐所
直隸	直隸總督	天津府		
直隸	直隸提法使		布政使	保定府
直隸	直隸提學使		學政使	

河南	湖南	湖北	浙江	福建	江西	安徽	江蘇
		湖廣總督 武昌府		閩浙總督 福州府			兩江總督 江甯府
河南巡撫 開封府	湖南巡撫 長沙府		浙江巡撫 杭州府		江西巡撫 南昌府	安徽巡撫 安慶府	江蘇巡撫 蘇州府
河南	湖南	湖北	浙江	福建	江西	安徽	江蘇
南	南	南	江	建	西	徽	蘇
提	提	提	提	提	提	提	提
法	法	法	法	法	法	法	法
學	學	學	學	學	學	學	學
政	政	政	政	政	政	政	政
使	使	使	使	使	使	使	使
開封府	長沙府	武昌府	杭州府	福州府	南昌府	安慶府	蘇州府
							江甯府

貴州	雲南	四川	廣西	廣東	新疆	陝西	甘肅	山東
雲貴總督 雲南府		四川總督 成都府	兩廣總督 廣州府		陝甘總督 蘭州府			
貴州巡撫 貴陽府			廣西巡撫 桂林府		新疆巡撫 迪化府	陝西巡撫 西安府		山東巡撫 濟南府
貴州 提督 法學政使	雲南 提督 法學政使	四川 提督 法學政使	廣西 提督 法學政使	廣東 提督 法學政使	新疆 提督 學政使	陝西 提督 法學政使	甘肅 提督 法學政使	山東 提督 法學政使
貴陽府	雲南府	成都府	桂林府	廣州府	迪化府	西安府	蘭州府	濟南府

奉天	東三省總督 兼管奉天巡撫事 奉天府		奉天奉天奉天 提提提提 法學支政涉 使使使使使 奉天府
吉林	吉林巡撫 吉林府	吉林巡撫 吉林府	吉林吉林吉林 提提提提 法學支政涉 使使使使使 吉林府
黑龍江	黑龍江巡撫 龍江府	黑龍江巡撫 龍江府	黑龍江黑龍江 提提提提 法學支政 使使使使使 龍江府

凡總督兼陸軍部尙書、都察院都御史。巡撫兼陸軍部侍郎、都察院副都御史。故督撫皆統屬當管地方之文武。有調遣官兵、彈劾文職各司以下、武職提鎮以下之權。惟長江水師提督統五省水師。江北提督轄淮揚徐海三府一州文武。均不受督撫節制。京尹位列九卿。以中央政府而兼地方之任。權與督撫侔焉。

舊日於布政按察兩司外。有鹽省置鹽法道。有漕省置糧儲道。有河工省置河道。又於緊要府廳

州縣置分巡兵備道。有關地方常兼各關監督。無按察使地方則兼按察使銜。光緒三十三年改定外官制。各省於各司之下增設巡警道。掌全省警政。勸業道。掌全省農工商業及各項交通事務。兼管驛傳。此外鹽糧關河各道悉仍舊制。分守分巡各道一律裁撤。距省較遠者酌留兵備道。此外官制先行開辦者為東三省及直隸江蘇二省。其餘各省統限十五年一律通行。茲將現有各道列表如下。

各道表

省		直道		駐所		轄部	
	永定河道	通	固安縣	通	永平府	薊州	遵化直隸州
	永河道	通	通州	永	保定府	保定府	正定府
	清河道	保	保定府	保	保定府	深州直隸州	易州直隸州
	熱河道	承	承德府	承	承德府	朝陽府	冀州直隸州
	長蘆鹽運使兼鹽法道	天	天津府	天	天津府		
	津海關道	天	天津府	天	天津府		

西		山		東		山		隸	
歸綏道	河東鹽法道	冀甯道	山西巡警道	登萊青膠道	兗沂曹濟道	濟東泰武臨道	山東鹽運使兼鹽法道	山東勸業道	山東巡警道
綏遠城	蒲州府	太原府	太原府	登州府	濟甯州	濟南府	濟南府	濟南府	濟南府
河化廳 歸化廳 綏遠廳 五原廳 武川廳 陶林廳 興和廳 東勝廳	歸化廳 綏遠廳 薩拉齊廳 托克托廳 和林格爾廳 清水	遼州直隸州 汾州直隸州 澤州直隸州 平定直隸州	太原府	青州府 登州府	曹州府 兗州府 沂州府 濟甯直隸州	武定府 濟南府 東昌府 泰安府	濟南府	濟南府	濟南府
									宣化府
									大名府
									天津府
									天津府
									順德府
									張家口廳 多倫諾爾廳

安		蘇					江			肅		
安徽勸業道	安徽巡警道	徐州道	淮揚海道 <small>兼按察使街</small>	常鎮通海道	蘇松太道	蘇松常鎮太糧儲道	兩淮鹽運使 <small>兼兵備街</small>	江南鹽法道 <small>兼分巡</small>	江甯糧儲道	安肅道	甘肅道	西甯道 <small>兼鹽法</small>
安慶府	安慶府	徐州府	清河縣	鎮江府	上海縣	蘇州府	揚州府	江甯府	江甯府	肅州	涼州府	西甯府
		徐州府	淮安府 揚州府	通州府 鎮江府	松江府 太倉州	蘇州府		江甯府		肅州 安西直隸州	涼州府 甘肅州	西甯府

		湖 北				湖 北		江				
岳 常 澧 道	鹽 法 長 寶 道	湖 南 勸 業 道	湖 南 巡 警 道	施 鶴 道	荆 宜 道	安 襄 鄖 荆 道	漢 黃 德 道	鹽 法 武 昌 道	湖 北 勸 業 道	湖 北 巡 警 道	溫 處 道	金 衢 嚴 道
澧 州	長 沙 府	長 沙 府	長 沙 府	施 南 府	荆 州 府	襄 陽 府	夏 口 廳	武 昌 府	武 昌 府	武 昌 府	溫 州 府	衢 州 府
禮 州 直隸州	岳 州 府	長 沙 府		施 南 府	荆 州 府	襄 陽 府	德 安 府	武 昌 府			溫 州 府	金 華 府
南 湖 直隸廳	常 德 府			施 南 府	荆 州 府	襄 陽 府	夏 口 廳					衢 州 府

		福 川				四 南						
延 建 邵 道	興 泉 永 道	福 建 鹽 法 道	福 建 糧 儲 道	川 東 道	川 南 道	川 北 道	建 昌 上 南 道	四 川 勸 業 道	四 川 巡 警 道	四 川 鹽 茶 道	辰 沅 永 靖 道	衡 永 郴 桂 道
延 平 府	廈 門 廳	福 州 府	福 州 府	重 慶 府	瀘 州	保 甯 府	雅 州 府	成 都 府	成 都 府	成 都 府	鳳 凰 廳	衡 州 府
延 武 府	永 春 直 隸 州	福 甯 州 府	福 州 直 隸 府	重 慶 直 隸 府	資 州 直 隸 州	順 慶 府	眉 州 直 隸 州	邛 州 直 隸 州			鳳 凰 直 隸 廳	衡 州 直 隸 州
建 甯 府	泉 州 府		夔 州 直 隸 州	夔 州 直 隸 州	叙 永 直 隸 廳	潼 川 府	邛 州 直 隸 州	嘉 定 府			沅 綏 直 隸 廳	永 陽 直 隸 州
			石 碛 直 隸 廳	綏 定 府	瀘 州 直 隸 州		打 箭 壩 直 隸 廳				乾 州 直 隸 廳	永 順 府
											湄 州 直 隸 州	

州	貴	南	雲					西						
貴州	貴州	貴州	臨安	迤南	迤西	迤東	雲南	雲南	雲南	雲南	雲南	雲南	太平	左江
東道	勸業道	巡警道	開廣道	南道	西道	東道	鹽法道	糧儲道	勸業道	巡警道	巡警道	巡警道	思順道	江道
黎平府	貴陽府	貴陽府	蒙自縣	普洱府	騰越廳	尋甸州	雲南府	雲南府	雲南府	雲南府	雲南府	雲南府	龍州廳	南甯府
黎平府			廣南府	鎮沅府	普昌府	大理府	曲靖府	雲南府					太平府	南甯府
銅仁府			開化府	順甯府	蒙化府	楚雄府	廣西府						鎮安府	潯州府
思遠府			元江府	景東府	永北府	麗江府	昭通府						歸順府	

疆	喀什噶爾道	疏勒府	英吉沙爾直隸廳	和闐直隸州
	阿克蘇道	焉耆府	烏什直隸廳	庫車直隸廳
新	伊塔道	甯遠縣	塔爾巴哈台直隸廳	清河直隸廳
	鎮迪道 <small>兼提法使銜</small>	迪化府	吐魯番直隸廳	鎮西直隸廳 庫爾喀刺烏蘇直隸廳 哈密直隸廳

道之下曰府。有知府事一人。而領數州縣。佐之者同知通判。府之次曰直隸廳、直隸州。知廳事者曰同知。或曰通判。不附府而直隸於布政司者也。直隸廳或領縣或不領縣。直隸州則無不領縣者。其佐曰州同、州判。凡附府之分防同知通判。司督糧捕盜督鹽水利。不理民事。其管轄地方徵收錢糧者。則曰撫民同知通判。是謂散廳。領於府之州曰散州。知廳事州事者。亦各一人。州之佐亦曰州同、州判。縣有知縣事一人。其佐曰縣丞。光緒三十三年。改定外官制。凡直隸廳之有屬州縣者。一律改爲直隸州。無屬州縣者。仍設同知一人。各府原設之同知通判。有轄境者。一律改爲州縣。無轄境而有主管事務。如河防、海防糧捕等。擇其要者。一律改爲同知。撤去通判名目。又分設審判各廳。爲司法獨立之基礎。增設佐治各員。爲地方自治之基礎。但今日各省。尙未實行也。軍備。軍備之制有二。有定額者曰經制兵。無定額者曰非經制兵。經制兵有三。曰八旗經制兵。

曰綠營經制兵。曰陸軍。非經制兵亦有二。曰勇營。曰練營。

經制兵

一 八旗經制兵 八旗之名。始於滿洲未入關之前。以鑲黃、正黃、正白、鑲白、正紅、鑲紅、正藍、鑲藍、八色分別軍旗。就中鑲黃為第一旗。乃 皇帝宗室及覺羅之軍旗。與正黃正白稱上三旗。其餘為下五旗。國初因蒙古漢軍之降附者。別置蒙古八旗。漢軍八旗。色與滿洲同。無上下之別。合滿洲蒙古漢軍凡二十四旗。八旗有京營駐防之別。京營環衛京師。每旗有都統一人。副都統二人。駐防。則分駐各省及邊要。有將軍、都統、副都統分領之。以鎮守要隘之地。

八旗京營經制兵額表

名別	額數
滿洲八旗兵	五、九五三〇八
蒙古八旗兵	一、六八四三
漢軍八旗兵	二、四〇五二

以上皆隸都統

八旗驍騎營	<small>內馬甲二八八七二額僅五七五 五匠役一三九一隸八旗都統</small>	八〇五三八
親軍營	(隸領侍衛內大臣)	一七五六
護軍營		一五九七五
左右兩翼前鋒營		一七六四
步軍營	(隸步軍統領)	二二一三八
圓明園護軍		六五〇八
健銳營		三八三三
內火器營		四〇一六
外火器營		三七九七
神機營		
虎神營	(特派王大臣領之)	
以上京旗營兵額		
畿輔駐防二十五處		八七五八

關東三省各城駐防四十四處	三、五三六〇
新疆駐防八處	一、五一四〇
內地各省駐防二十處	四、五五四〇
守 陵寢兵	一四一九
守圍場兵	八五〇
盛京吉林守邊門兵	七〇〇

以上為各駐防兵額

駐防將軍都統副都統及諸大臣表

省名	官名	駐所	轄部
直	熱河都統	承德府	兼轄卓索台盟喀喇沁一部中左右三旗土默特一部左右二旗又附左翼游牧一旗 昭烏達盟敖漢部一旗 奈曼部一旗巴林部二旗札魯特部二旗阿魯科爾沁一旗翁牛特部二旗克什克騰部一旗喀爾喀左翼部一旗
	密雲副都統	密雲縣	
	山海關副都統	山海關	
	察哈爾都統	張家口	直轄察哈爾左右翼八旗 兼轄錫林郭勒盟烏珠穆沁部二旗浩齊特部二旗蘇尼

隴	甘	西	山	隸
西甯辦事大臣	甯夏將軍 甯夏副都統 涼州副都統	歸化城副都統	綏遠城將軍	察哈爾副都統
西甯府	同前	歸化城	綏遠城	同前
直隸青海阿里克等四十族姓土司 兼轄青海和碩特二十一旗絲羅斯二族輝特一旗土爾 扈特四旗喀爾喀一旗	兼轄阿拉善額魯特一旗額濟納土爾扈特一旗	直轄歸化城土默特左右翼二旗 兼轄烏爾察旗布盟四子部落一旗烏喇特部中前後三 旗爾喀右翼一旗	特部二旗阿巴噶部二旗阿巴哈納爾部二旗	

以上駐防。皆在內地北邊。鎮壓內蒙古及賀蘭山額濟納青海之額魯特暨土司。並防蒙漢之交通。或監督其互市。

奉	省名	官名	駐	所	轄部
盛京副都統 金州副都統			奉天	金州廳	

省名		東山	
官名		青州副都統	
駐所		青州府	
天	興京副都統	興京府	
吉	甯古塔副都統	甯古塔城	
	琿春副都統	琿春城	
	伯都訥副都統	<small>新城府舊為伯都訥城</small>	
林	阿勒楚喀副都統	阿勒楚喀城	
	<small>三姓</small> 富克錦副都統	<small>伊蘭府舊為三姓城</small>	
黑	黑龍江副都統	<small>龍江府舊為黑龍江城</small>	
	墨爾根副都統	<small>嫩江府舊為墨爾根城</small>	
江	呼倫貝爾副都統	<small>呼倫廳舊為呼倫貝爾城</small>	

以上三省駐防。鎮壓蒙古。及防禦朝鮮俄羅斯。惟黑龍江三副都統。光緒三十四年。東三省總督會同黑龍江巡撫。亦有裁撤之奏矣。

四	北	湖	江	浙	蘇	江	西	陝
成都將軍	右翼副都統 左翼副都統	荊州將軍	乍浦副都統 杭州副都統	杭州將軍	京口副都統 江甯副都統	江甯將軍	右翼副都統 左翼副都統	西安將軍
成都府	同前	荊州府	同前	杭州府	鎮江府	江甯府	同前	西安府

川	成都副都統	同	福州府前	
福建	福州將軍 <small>兼管閩海關 船政大臣</small> 福州副都統	同	福州府前	
廣東	廣州將軍 滿洲副都統	同	廣州府前	
東	漢軍副都統	同	前	

以上駐防。皆在內地首要都會。國初欲鎮懾人心。分滿洲蒙古兵。各挈眷屬。擇此等要地。與漢族分城而居。不相雜廁。并割近城肥美之田。以爲馬廠。廣州之漢軍。耿尙二藩之投下人也。

外省	官名	駐	所	轄部
外蒙	定邊左副將軍	烏里雅蘇台	直轄唐努烏梁海二十五佐領 兼轄土謝圖汗部汗阿林盟一部二十旗	
喀古	定邊等處參贊大臣 烏里雅蘇台參贊大臣	同	賽音諾顏部齊爾里克盟一部二十四旗并所附之額魯特二旗所屬之烏梁海十三佐領	

疆	塔爾巴哈台領隊大臣	同	前
---	-----------	---	---

以上駐防。節制外蒙古及金山伊犁之額魯特蒙古。並防禦俄羅斯。

名部	駐所	轄部
蒙古	庫倫	監督恰克圖俄羅斯之陸路通商事兼轄土謝圖汗及車臣汗二部
西藏辦事大臣	庫倫	監督西藏喇嘛之內政外交
西藏幫辦大臣	拉薩	
西藏	同	前

以上庫倫辦事大臣。雖非駐防。而有駐防之性質。且不受定邊左副將軍之節制。西藏辦事大臣及幫辦大臣。均有監督藏事之實權。

二綠營經制兵 綠營之制。沿自前明。皆漢人充選。有馬兵、步戰兵、守兵三等。隸於提督總兵。總督巡撫節制提鎮。而兼有本標之兵。總兵之下有副將、參將、遊擊、都司、守備、千總、把總、外委等官弁。各省綠營兵凡五十餘萬。將弁約七千餘名。近年累詔裁兵練勇。所裁之兵。大約過半。然兵裁而官未裁。甚有一遊擊所領止三十餘人者。

直省綠營兵額表

省名	兵額	省名	兵額
京師 <small>巡捕五營</small>	一〇〇〇〇〇	浙江	三、七二〇〇
直隸	四、一三三五	湖北	二、〇五〇五
山東	二、〇〇五七	湖南	二、七一一五
山西	一、二七三九	長江 <small>水師</small>	一、二〇〇〇
河南	五、三八一	四川	三、三八一一
陝西	一、〇〇〇〇	福建	一、三二〇〇
甘肅	五、〇〇〇〇	廣東	六、〇〇〇〇
江蘇	<small>陸一、八三七〇 水一、四七九七</small>	廣西	二、三〇〇〇
安徽	九、四四二	雲南	三、九七六二
江西	一、二四七二	貴州	三、六四七七

右表所載皆舊額。已裁若干。尙未統計。至新疆一提督二總兵。其標兵若干未詳。姑闕。吉林黑

龍江有水師營總管。所統水師。亦綠營之類。而其將則曰總管。今亦名存而實亡。不足計數。
直省提鎮表

省名	官名	駐所
直隸	直隸提督 秦甯鎮總兵兼管內務府大臣 馬蘭鎮總兵兼管內務府大臣 天津鎮總兵 通永鎮總兵 正定鎮總兵 大名鎮總兵 宣化鎮掛印總兵	順天府密雲縣古北口 易州 遵化州馬蘭峪 天津府 天津之蘆臺 正定府 大名府 宣化府
山東	山東巡撫兼提督 登州鎮總兵	濟南府 登州府

	兗州鎮總兵 曹州鎮總兵	兗州府 曹州府
山西	山西巡撫兼提督 太原鎮總兵 大同鎮掛印總兵	太原府 平陽府 大同府
河南	河南巡撫兼提督 南陽鎮總兵 歸德鎮總兵	開封府 南陽府 歸德府
陝西	陝西提督 陝安鎮總兵 延榆綏鎮總兵	甘肅固原直隸州 興安府 榆林府

	甘肅	江蘇
漢中鎮掛印總兵	甘肅提督 河州鎮掛印總兵 涼州鎮掛印總兵 肅州鎮總兵 甯夏鎮掛印總兵 西甯鎮掛印總兵	江南提督 蘇松鎮總兵 <small>水師</small> 福山鎮總兵 <small>水師</small> 江北狼山鎮總兵 <small>兼受節制</small> 江北提督
漢中府	甘州府 蘭州府 河州 涼州府 肅州直隸州 甯夏府 西甯府	松江府 太倉州 崇明縣 蘇州府 常熟縣 福山 通州 狼山 淮安府 清河縣

	徐州府	安徽 安徽巡撫兼提督 皖南鎮總兵 壽春鎮總兵	徐州府 安慶府 太平府蕪湖縣 鳳陽府壽州
長江 長江水師提督 瓜洲鎮總兵 湖口鎮總兵 漢陽鎮總兵 岳州鎮總兵	安徽太平府 湖南岳州府 江蘇揚州府揚子縣之瓜洲口 江西九江府湖口縣 湖北漢陽府 湖南岳州府	江西 江西巡撫兼提督 九江鎮總兵 南贛鎮總兵	南昌府 九江府 贛州府

湖北	湖南	四川
湖北提督 鄖陽鎮總兵 宜昌鎮總兵	湖南提督 鎮筵鎮總兵 綏靖鎮總兵 永州鎮總兵	四川提督 川北鎮總兵 重慶鎮總兵 建昌鎮總兵 松潘鎮總兵
穀城縣 鄖陽府 宜昌府	常德府 鳳凰直隸廳 永綏直隸廳 永州府	成都府 保甯府 重慶府 甯遠府 松潘直隸廳

廣東	福建	浙江
廣東陸路提督	福建水陸師提督 福甯鎮總兵 <small>水陸</small> 建甯鎮總兵 汀州鎮總兵 漳州鎮總兵 <small>水陸</small>	浙江水陸師提督 海門鎮總兵 <small>水師</small> 溫州鎮總兵 <small>水師</small> 處州鎮總兵 衢州鎮總兵 定海鎮總兵 <small>水師</small>
廣州府	泉州府 原駐福甯府今移駐閩縣長門 建甯府 汀州府 漳州府	甯波府 台州府黃巖縣 溫州府 處州府 衢州府 定海直隸廳

雲南	廣西	
雲南提督	廣西提督 左江鎮總兵 右江鎮總兵	南韶鎮總兵 潮州鎮總兵 廣東水師提督 瓊崖鎮水師總兵 高雷鎮水師總兵 北海鎮水師總兵 碣石鎮水師總兵 閩粵鎮水師總兵 <small>澳亦南鎮</small> 韶州府 潮州府 虎門廳 瓊州府 高州府 肇慶府 惠州府 陸豐縣碣石衛 潮州府南澳廳 原駐龍州廳今移駐南甯府 南甯府 泗城府
大理府		

新疆	貴州	
新疆提督	貴州提督 安義鎮總兵 古州鎮總兵 鎮遠鎮總兵 威甯鎮總兵	開化鎮總兵 臨元鎮總兵 騰越鎮總兵 鶴麗鎮總兵 昭通鎮總兵 普洱鎮總兵
原駐疏勒府今移駐巴爾克魯山	安順府 安順府 黎平府古州廳 鎮遠府 大定府威甯州	開化府 臨安府 永昌府騰越廳 麗江府鶴慶州 昭通府 普洱府

阿克蘇鎮換防總兵

溫宿府

巴理坤鎮總兵

鎮西直隸廳

伊犁鎮掛印總兵

伊犁府

三陸軍 陸軍者。吾國最新之經制兵也。光緒三十年。練兵處奏定全國陸軍。暫編三十六鎮。各省各設一督練公所。由將軍督撫爲督辦。下設兵備、參謀、教練三處。各有總辦、幫辦、提調、參議等官。稟承督練公所分治其事。凡編練未成一鎮之省。不得設督練公所。

軍分三等。一曰常備軍。參仿泰西各國徵兵章程。及漢唐調兵府兵之制。由各督撫遴員。會同各州縣。募選土著充之。年限二十歲至二十五歲。身體限官裁尺四尺六寸至八寸以上。膂力限平舉一百斤以上。尤須有家屬者。入伍以後。正兵月給全餉四兩五錢。副兵月給四兩二錢。備補兵月給三兩三錢。三年滿期。退歸原籍。一曰續備軍。以常備軍三年出伍之兵充之。月給餉銀一兩。聽其謀生。每年十月。調府會操一次。會操時給全餉一月。遇有戰事。隨時徵調入營。三年遞退。一曰後備軍。以續備軍三年遞退之兵充之。月給餉銀五錢。仍會操候徵。四年滿期。退爲

平民。遇有戰事。凡年未滿四十五歲自願應募者。準其入營。

常備軍以二鎮爲一軍。全軍官長及司書人等。凡一千四百九十六員名。弁目兵丁二萬零八百七十二名。夫役二千六百五十六名。共二萬五千零三十四員名。每鎮步隊二協。每協二標。每標三營。每營四隊。馬隊礮隊各一標。每標均三營。每營馬四隊。礮三隊。工程隊輜重隊各一營。每營四隊。步礮工每隊三排。每排三棚。馬隊二排。每排三棚。各種隊伍。每棚目兵十四名。此外尙有軍樂一隊。

官制分三等九級。全軍設總統一員。每鎮設統制一員。每協設統領一員。其下則標設統帶。營設管帶。及隊官排長等員。軍樂隊則設隊官一員。排長一員。一等樂兵二名。二等樂兵六名。三等樂兵十二名。學習樂兵二十四名。伙夫五名。又設軍械。軍樂。糧餉三局。各有總辦等官經理之。新軍之設。北洋爲先。各省亦陸續編練。然尙未一律成鎮也。茲將光緒三十三年七月。陸軍部奏定全國陸軍鎮數及按省分配列表如下。

省名	鎮數	地名	鎮數
----	----	----	----

近畿	四	福建	一
直隸	二	廣東	二
山東	一	廣西	一
江蘇	二	雲南	二
江北	一	貴州	一
安徽	一	四川	三
江西	一	山西	一
河南	一	陝西	一
湖南	一	甘肅	二
湖北	二	新疆	一
浙江	一	熱河	一
奉天	一	吉林	一
黑龍江	一		

附海軍。中國自安南之役。謀擴海權。於是海軍衙門之設。以王大臣督辦其事。建北洋海軍提督一員。北洋海軍左右翼總兵各一員。及副將以下等官。凡海軍二十營。鐵艦快艦二十餘艘。魚雷六營。魚雷艇多艘。以旅順口及威海衛爲屯據之軍港。常川游駛南洋各島及朝鮮日本。固赫然經制海軍也。中日之戰。旅順威海衛皆陷。全師燬焉。遂廢海軍衙門。以旅順大連灣借於俄。威海衛借於英。膠州灣借於德。廣州灣借於法。各爲彼國屯駐之軍港。又自毀吳淞口礮臺。開爲萬國公埠。庚子以後。又平廢天津大沽礮臺。藩籬盡撤。中國燼餘之海軍。反無寄泊處矣。

自中日戰後。海軍迄未重整。今日北洋所存艦艇。若巡洋艦則有海圻、海容、海琛、通濟等。礮艦則有泰安、鎮海等。水雷礮艦則有飛鷹、飛雲等。南洋所存艦艇。若巡洋船則有鏡清、南琛、保民等。礮艦則有登瀛洲、楚材等。水雷礮艦則有建威、建安、測海、靖遠、策電、鈞和、飛虎、金甌等。河用礮艦則有江元、楚泰、楚謙、楚同、楚豫、楚有、楚觀等。巡洋水雷艇則有辰、宿、列、張、四號。及湖驅、湖鵝、湖燕等。福建所屬。運送船報知艦則有琛航、元凱、超武。礮艦則有靖海等。廣東所屬。運送船報知艦則有伏波。礮艦則有蓬洲海、廣玉、廣金等十餘艘。水雷艇數艘。內惟海圻、海容、海琛等。爲鋼甲艦。排水量較大。餘則自鄣以下。皆零星散布。無以成軍。政府近有重興海軍之議。先於陸軍部附設海

軍處。宣統元年正月。復派王大臣經畫事宜。及籌集款項。以立海軍之基礎云。

非經制兵

一勇營 自川楚教匪之亂。人知綠營不足恃。而鄉兵起。至咸豐同治間。粵匪捻匪回匪相繼亂。而湖南安徽將帥。各募鄉里子弟。殺賊有功。曰湘勇。曰淮勇。芟夷大難。其勢自內地延及新疆。嗣是政府倚重勇營。凡樞要之地。概移以駐防焉。勇營之制有四。曰營。分五哨。哨各一百人。凡五百人。曰旗。分三哨。凡三百人。二者皆步隊也。馬隊則二百五十騎爲一營。營分五哨。哨各五十人。水師則三百八十八人爲一營。營用舢舨船八。凡勇丁皆募之鄉村。規律嚴。操防勤。餉糈厚。故優於綠營。自同治以來。教練洋槍隊。授以外國軍式號令。形式整齊。以之防內亂。足以勝烏合之衆。迨一敗於法越之役。再敗於遼東之役。始知勇營亦不足恃。於是擇勇營之精壯者。加餉更練。置武衛中左右前後五軍於畿輔。及武衛先鋒左右軍於江南之淮宿一帶。至庚子之變。武衛左軍前軍頗力戰。卒以衆寡不敵而敗。勇丁之數。最多時約三四十萬人。時募時散。無可統計。近年改練新軍。勇營有漸行裁汰之議焉。

二練軍 練軍者。減綠營之兵額。卽以其餉加厚。而抽練綠營之壯丁。江南浙江福建諸省。先

後奏辦。而直隸自同治初年卽創爲練軍。於督標提標及四鎮兵內抽練。分爲六軍。凡萬有三百有八人。近年各省裁兵益多。練軍亦益多。自設陸軍部後。欲訓練全國陸軍。使之一致。練軍之制亦將裁改矣。

附憲兵 憲兵爲陸軍之一部。專以巡察軍人之非違者。直隸首行舉辦。並設憲兵學堂。以養成憲兵官長及憲兵。江南繼之。各省陸軍成立後。憲兵必當一律編練也。

附巡警 自京及各省。舊日又有保甲之設。保甲創自宋代。貧者出丁。富者出資。卽我國民兵之制。法亦頗善。然歷久則法變。常由地方官募丁爲之。既不操練。又乏規則。光緒三十一年特設警部。仿東西各國之制。創辦巡警。三十二年又改設民政部。以警察爲民政之一端。其性質與陸軍不同也。

附兵工及軍艦製造廠 在福建。則有馬尾船政局。製造軍艦。在湖北。則有漢陽兵工製造廠。製造槍礮及諸軍械。在江蘇。則有上海製造局及造船廠。金陵製造局。均能造槍礮彈藥在廣東。則有黃埔造船廠及修船塢。其餘各省。雖亦間有製造局之名。但能修理軍械。製造彈藥而已。

附長城 漢唐以前。中國邊防。重在北面。故戰國燕趙秦三國。各因北邊山險。築長城以備胡戎。

秦始皇滅六國。乃首尾聯綴之。起臨洮。迄遼東。北魏、北齊、及唐、屢有修築。稍稍變其位置。今之西起甘肅安西州布隆吉城以北。迤東抵直隸臨榆縣之山海關者。乃唐以來改定之形勢也。凡長五千四百四十里。當地球周圍十二分之一。其高十五尺至三十尺。其基址幅廣二十五尺。頂面幅廣十五尺。塹山堙谷。其升降或有差至數百尺者。以堅牢之煉磚及石築之。每三十六丈則築一堡寨。置烽火臺於其上。寇至。晝則舉煙。夜則舉火。以警告遠近而徵兵。於要害之口。則置堡寨二三重焉。當時戰鬪。惟有矢石。而無礮火。稍足藉爲屏蔽。然匈奴、突厥、回紇、沙陀、契丹、女真、蒙古。代有侵入。卒亦未能限其馬足也。國朝自遼左入君中原。且與蒙古世婚。列爲外藩。二百餘年。北方無烽燧之警。此城遂同虛設。惟置稅關於各口。稽察商旅貨物之出入而已。其陸地防禦。則遠在關東三省、及新疆、蒙古、西藏、雲南、廣西云。

附海防江防 海防如旅順、大連灣、威海衛、膠州灣、廣州灣等。既如前述。見詳今惟福建之馬尾。廣東之虎門。尙稱完固。江防則自福山以上。要處均有礮臺。而江陰、黃山、鎮江、圖山。尤爲扼險之地。但建築或未合法。守者或非其人。現方從事改良云。

財政 我國財政出入款目。向無公報可憑。難得正確之數。茲姑就光緒二十六年以前外人所

調查者列表如左。

歲入		歲出	
款目	銀數 兩	款目	銀數 兩
地丁	二六五〇〇〇〇〇	各省行政費	二〇〇〇〇〇〇〇
地方稅	一六〇〇〇〇〇〇	陸軍海軍費	二五〇〇〇〇〇〇
地方雜稅	一〇〇〇〇〇〇〇	中央行政費	一〇〇〇〇〇〇〇
漕糧	三一〇〇〇〇〇〇	八旗營兵費	一三八〇〇〇〇
鹽稅	一三五〇〇〇〇〇	帝室費	一一〇〇〇〇〇
釐金	一六〇〇〇〇〇〇	稅關事務費	三六〇〇〇〇〇
常關稅	二七〇〇〇〇〇〇	公使館費	一〇〇〇〇〇〇
海 普通貨物稅	一七〇〇〇〇〇〇	河道土木費	九四〇〇〇〇
關 外國鴉片稅	五〇〇〇〇〇〇	鐵道費	八〇〇〇〇〇
稅 本國鴉片稅	一八〇〇〇〇〇〇	外國債利及償還金	二四〇〇〇〇〇〇

總計	八八二〇〇〇〇〇	臨豫時備費	三三〇〇〇〇〇
總計	一一一一二〇〇〇〇		

就上觀之外債一項。多至二千四百萬。民力已不支矣。乃庚子歲又興拳匪之禍。議和後定償款。海關銀四億五千萬兩。分三十九年攤還。每年自一千八百八十二萬九千餘兩。乃至三千五百三十五萬餘兩。合計子母。共應償九億八千二百二十三萬八千一百五十兩。鎊價漲落之虧損。尚不在其中。於是政府將尋常歲出裁減三百萬兩。以其餘一千八百八十萬兩。強派各省攤籌。茲將攤派原數。列表如左。

省名	攤派數	省名	攤派數
直隸	八十萬兩	福建	八十萬兩
江蘇	二百五十萬兩	浙江	一百四十萬兩
安徽	一百萬兩	江西	一百四十萬兩
山東	九十萬兩	湖北	一百二十萬兩

山西	九十萬兩	湖南	七十萬兩
河南	九十萬兩	四川	二百二十萬兩
陝西	六十萬兩	廣東	二百萬兩
甘肅	三十萬兩	廣西	三十萬兩
新疆	四十萬兩	雲南	三十萬兩
貴州	二十萬兩		

以上攤派之數。後經督撫合奏請減。一律核減三成。所減之數。別籌抵償云。

右專指賠款言之也。現在各省又被攤派練兵經費。爲數亦鉅。其各省應自辦之學堂經費。及一切地方應行之新政費用。尙不在此數中。上自政府。下至各省。莫不因經費支絀。募借外債。若直隸復募借公債。財政困難。恐未有艾也。

教育 我國教育。向以造就官吏爲目的。官立之學校。在京師則有國子監。教育漢人俊秀子弟。有宗學。教育宗室子弟。有覺羅學。教育覺羅子弟。有八旗官學。教育八旗子弟。有景山學。教育內務府子弟。各派大臣管理之。其各省府廳州縣各有學。有教授。學正。教諭。訓導。復諭。復訓等官。典

生員之年籍而已。公立者則曰書院。自京師以外至各府廳州縣亦大率有之。以地方先達之
仕者爲山長。月課八股試帖。尋改課所謂時務策論焉。曰義學亦公立之類。延俗師課貧家子弟。
以上皆不收授業束脩。私立之家塾則有二種。一則紳富延師於家。以課子弟。一則塾師開門授
徒。鄉里子弟就而受業。其教育之程度。初級識字。中級讀經。高級學作八股試帖。又或一省之中
間有一二公立之經古書院。則考據經史。作古文駢文詩歌等。或別延師課以算數。然至少也。

至於教育之結果與科舉相關。科舉之試官。有學政、主考、會試總裁等名。其初應試者曰童生。
雖已成年或近暮齒但未入學俱稱曰童 歷州縣廳府之考試。經學政之考取。曰附生。再經學政之考試。取列優等受

廩餼者曰廩膳生員。其額外者曰增廣生員。其廩增生考取前列者曰歲貢生。曰恩貢生。曰優貢
生。曰拔貢生。有定額。貢生云者。貢入國子監讀書之謂也。其自捐贖入監讀書者。則曰監生。曰貢
生。凡拔貢生得朝考。前列者以七品小京官用。次則知縣。又次教職。優貢朝考前列以知縣用。次
教職。歲貢恩貢亦準就州同州判等職焉。其廩增附生及恩拔歲優四種貢生。應鄉試而經主考
取中正額者。則曰舉人。其副額曰副榜貢生。舉人經會試總裁取中者。則曰貢士。貢士經 欽派
大臣監督殿試後。其試卷進呈欽定。一甲三名。曰狀元、榜眼、探花。朝考後。狀元授職修撰。榜眼探

花授職編修。二甲以下之朝考前列者爲翰林院庶吉士。其次各部主事。其次內閣中書。又其次卽用知縣。其一甲爲賜進士及第。二甲爲賜進士出身。三甲爲賜同進士出身。庶吉士三年後再考一次。前列者授編修。次者主事。又次知縣。此教育之結果也。然平日既專重文字。一旦身入仕途。一切朝章國故。內政外交。什八九皆茫然不知。所養非所用。所用非所養。卽使入仕以後。重加閱歷研究。而少年精力。已大半耗於無用之地矣。光緒三十一年。朝廷始下特詔。罷科舉。從此專以學堂爲通國人才出身之地。

學堂分爲五級。曰初等小學。取國民教育普及主義。曰高等小學。曰中學。則授以普通知識之學問。曰高等學堂。則授以豫備入專門之學。曰分科大學堂。則授以專門精深之學問。又爲養成中小學校教員計。而設優級師範學堂。初級師範學堂。今京師將設分科大學堂。招選各省有高等學問之學生入之。有女子師範學堂。養成女子中小學校教員及蒙養院之保姆。有譯學館。以養成譯才。有仕學館。以備官員補習普通學及政法學。此外尙有醫學館。實業學堂及各中小學堂。各省皆有官立之高等學堂。中學堂。師範學堂。其公私所立之中小學堂。亦漸次增多。京師及各省官派私費之學生。留學於歐美日本者。亦所在興起。宣統元年三月。學部奏準變通初等小學

堂章程定爲完全科。五年畢業。更有四年級簡易科。三年級簡易科二種。以謀教育之普及。又變通中學堂章程爲文科實科二種。至武事之教育。亦漸萌芽。各省舊有武備將弁陸師水師各學校。光緒三十一年。練兵處奏定自京師及各省各駐防。均須速設陸軍小學堂。京師及總督所駐之地。每學堂學生定額各三百名。巡撫所駐之地。每學堂學生定額二百一十名。荊州、福州、察哈爾三處。各於將軍、都統駐城。設陸軍小學堂一所。由該駐防將軍、都統籌辦。均定額九十名。他處駐防。不專設學堂。可保送合格學生。附入本省陸軍小學堂肄業。各堂學生。專教普通及軍事教育之初階。三年畢業後。升入陸軍中學堂。陸軍部劃定中學區域。以直隸、奉天、江蘇、福建、湖北、廣東、陝西、雲南等省爲應設中學之所。中學二年畢業。升入京師兵官學堂。專授軍事學術。二年畢業。分發軍隊充學習官。惟今日將材缺乏。各省皆設陸軍速成學堂、講武堂、隨營學堂。每年又選派武備學生赴日本及德國留學。以儲將材。自後將校皆出自學堂。兵士皆具有學識矣。

宗教 孔子人倫之教。不具宗教之迷信。上流社會行之。此外宗教甚多。不相統一。略舉如左。

一 **佛教** 佛教。當後漢明帝時自西域入中國。至晉宋間而大盛。梁時菩提達摩由印度浮海至廣州。不契於武帝。乃游北魏。入嵩山少林寺。面壁十年。開禪門之派。奉佛者尊爲震旦第一初

祖。五傳至弘忍。示寂後。弟子爭傳衣鉢。久之分爲五宗。日譯曰禪。日譯曰淨土。日譯曰法。日譯曰律。近數百年來。僧徒無學。人皆賤之。惟婦女及下流社會之男子奉之而已。

一道教。奉老聃爲祖。以制欲養心虛無恬淡爲宗旨。至漢末張道陵。以禁罽符籙惑人。當時謂之五斗米道。則古巫覡之流。而非老子之道德矣。其子孫居江西貴溪縣之龍虎山。世主道教。稱爲正乙真人。俗稱之曰天師。始食三品俸。同治以來降四品。

一白蓮教。白蓮教亦道教之支流。最爲妖妄。漢末黃巾張角兄弟起於山東。當時雖無白蓮之名。然實其濫觴也。嘉慶時。白蓮教匪嘗大亂。潛通內監。直入宮禁。又有所謂八卦教者。行於山東直隸間。庚子義和團匪。卽其流派。其女子傳習之一派。謂之紅燈罩。二派相合。釀成庚子之大變。

一喇嘛教。喇嘛教與佛教同源。唐時自印度入西藏。至今以西藏爲此教之中樞。有新舊二派。舊教衣尙紅色。亦稱紅教。末流漸入妖妄。新教衣色尙黃。亦稱黃教。有宗喀巴者。創此教於前明永樂間。國家認爲正教而保護之。其開宗之二大弟子曰達賴喇嘛。曰班禪額爾德尼。相傳化身轉世。輪迴不已。以至今日。妄人自謂胡圖克圖。義謂再入。爭襲教位。政府乃以金瓶掣籤

而定其真偽。教中儀式頗似羅馬舊教云。

一 天方教。天方教。陳隋間阿刺比亞人謨罕默德所創。蓋竊取猶太教羅馬教崇奉造物主之

義而不事偶像。則其教所發明者也。唐時蔥嶺東西之突厥回紇盛行其教。其後回紇衰微。降

人入中國。中國人見回紇之奉此教也。因謂之回紇教。語譌爲回回。其實蔥嶺以西。如波斯等

國人奉此教者。自稱曰木速兒蠻。義謂正教之人中國之奉此教者。顏其寺曰清真。今此教蔓延於我

國天山南北。及內地甘肅陝西雲南。其餘各省雖有不多在雲南者稱本塞伊斯。在天山南北者稱登根。

登根蓋騰格里之變音。殆自關天山一踏人也。同治光緒間。一時並起。反抗政府。其時天主教徒在雲南湘軍出關討

平之。其教徒在中國者甚衆。

一 景教。景教亦基督教之流。有尼士陀利一派。其所立異者。則謂彌施訶非瑪利亞之子。因是

觸羅馬教皇之怒。不容於歐洲。其徒散居波斯。爲波斯主所保護。認爲國教。唐時有阿羅本者。

始入中國。太宗爲建波斯寺。其後改稱大秦寺。景教流行中國。拜即指此教。

一 基督教。基督教有新舊二派。舊稱天主教。新稱耶穌教。舊派先入中國。流傳尤盛。傳教者曰神父。多爲法

蘭西產。以非常之熱心。從事佈教。且改服我國衣冠。而有長離鄉土永居其地之責任。新教後

入。傳教者曰牧師。則北美合衆國人最多。

一猶太教。猶太人摩西所創。漢初卽入中國。尙在基督未降生以前。今河南開封府有此教徒。

衣服言語與中國同。其地土人謂之挑筋教。因其食牛羊等肉去筋故或謂之青回回教。其實與天方教絕

不相蒙。其人本猶太種。釋文有西里亞字有識人稱之爲猶太教。

我國以儒釋道三教並稱。近來基督教亦盛行於各省。至若苗蠻之族。則崇拜一切自然物。漢族

下流社會之無識者亦如之。如北人之信巫狐狸黃鼠狼判攝南人之信無所謂宗教也。李五通有貓青蛙之類甚有崇拜木石者

刑法。刑法沿自前明。略有異同。是爲大清律例。其間分名例律、吏律、戶律、禮律、兵律、工律七大

目。計四百三十有六門。凡一千七百六十有六條。律爲一代之典章。例爲因時之斷制。例外又有

案。所以補律例之不及也。中央有刑部。爲最高等之司法衙門。附之以大理寺。每歲秋審。刑部大

理寺會同都察院定讞焉。其初等刑事裁判。概屬州縣。由州縣而府、直隸廳、州。而道。而按察司。而

督撫。由督撫達於刑部。光緒三十二年。改大理寺爲大理院。爲最高之審判院。又改刑部曰法部。

刑最高等之司法衙門也。

本朝哀矜庶獄。爲前代所不及。匹夫匹婦之冤。至欽派大臣查辦覆審。而失出之承審官獲重咎

焉。今復設法律館於京師。特派大臣修改舊時刑法。已將凌遲梟首戮屍三事除去。凡舊律凌遲斬梟者。均改斬決。本應斬決者。改爲絞決。本絞決及斬絞監候之應入秋審情實者。俱改絞監候。入於情實。其緣坐之律。除知情者仍治罪外。凡不知情者。悉予寬免。餘條有科及家屬者。準此。又將向來刺字之款目。概行刪除。其向來用笞杖之刑。今改爲罰銀。竊盜擬笞罪者。改罰工作一月。刑訊舊俗。亦嚴行禁止。惟各省尙鮮實行者。

國有大慶。則赦人罪。惟常赦所不原者。及犯十惡者不與焉。十惡。一曰謀反。二曰謀大逆。三曰謀叛。四曰惡逆。五曰不道。六曰大不敬。七曰不孝。八曰不睦。九曰不義。十曰內亂。

五刑表

死刑	絞	斬	流刑	徒刑	杖刑	笞刑
絞 <small>分絞監候</small>	二千五百里	二千五百里	二千里	一年 <small>杖一</small>	一百 <small>均四折</small>	五十 <small>均四折</small>
斬 <small>分斬監候</small>	三千里 <small>杖以上均</small>	三千里	二千五百里	二年半 <small>杖七</small>	九十	四十
監候	三千里	三千里	二千里	二年 <small>杖八</small>	八十	三十
監候	三千里	三千里	二千里	二年半 <small>杖九</small>	七十	二十
監候	三千里	三千里	二千里	三年 <small>杖一</small>	六十	一十

凡死刑應減等。而流徒又不足以蔽其辜者。則以發遣充軍處之。發遣者。如發遣東三省爲奴爲民之類是也。軍罪有五。以遠近爲差。曰附近。曰近邊。曰邊遠。曰極邊。曰烟瘴。自二千里至四千里不等。五軍及發遣均杖一百。此外尙有總徒五年。準徒四年之例。至於監獄之事。亦思竭力整頓焉。

外交 光緒元年以來。始永駐公使於締約各國。若英吉利、法蘭西、俄羅斯、德意志、美利堅、日本、奧斯馬加、義大利、比利時、荷蘭十國。皆各遣一使駐之。西班牙、葡萄牙使事。則駐法使臣兼之。墨西哥、祕魯、古巴使事。則駐美使臣兼之。舊時各國使臣。皆以京卿出使。仍留京秩。近軍機處奏定。皆係實官。分爲三等。其有特別事故。派爲代表君主者爲頭等。專駐各國者爲二等三等。下設參贊、書記、通譯等官。凡兼數國使事者。平時以參贊駐之。如有遞國書、議要事。則公使當親蒞焉。

我國旅居外國之民。所在多有。故於各國要埠。特設總領事、副領事、或領事以轄護之。若英屬南非洲、新加坡、檳榔嶼、美利堅之金山、紐約、檀香山。南美洲祕魯之嘉里約。美屬之呂宋。日本之橫濱、神戶、長崎。朝鮮之漢城、仁山、釜山浦、鎮南浦、元山津等。皆駐有領事矣。

今締約之國凡十有九。在歐洲。則有若英吉利、法蘭西、德意志、奧斯馬加、義大利、西班牙、葡萄牙、

荷蘭、比利時、俄羅斯、瑞典、挪威、丹麥。在美洲則有若美利堅、祕魯、巴西、古巴。在非洲則有若剛果自由國。在亞洲則有若日本。而歐洲瑞士之約附於美國。類乎此者不數焉。歐洲之瑞典、挪威、丹麥。美洲之祕魯、巴西、古巴等。尙未遣使駐我京師。餘皆有之。朝鮮受日本保護後。彼此使臣皆撤還矣。

三、產物

我國地處溫帶。氣候中和。地味腴沃。一切動植物皆能遂其生長。即礦產之富。亦甲於地球。惟採掘未盛。而工商一業。亦未進步。今區別之。列舉如左。

農業 我國自古重農。號稱農業之國。然農民不學。不知改良土壤及易種等法。且惰農日多。農具拙劣。北部尤甚。北部多旱田。主麥。南部多水田。主米。關東三省則多產豆類。四川以玉蜀黍名。茶產於安徽、江西、湖北、湖南、四川、雲南、福建、廣東、廣西。浙江安徽四川綠茶最佳。雲南之普洱棉花以產於江蘇、湖北者爲最。蔗、錫之製造。以福建、廣東爲盛。薺花、菜盛產於山東、河南。蠶絲產地。以浙江、江蘇、廣東、四川、四省爲主。而浙江產者尤佳。麻與藍多產於南嶺近山之地。菸則多產於關東三省、及甘肅、福建、江西、安徽、湖南、四川。白蠟則多產於四川。黃蠟多產於陝西。人參則產於吉林之長白山。山西遼州之太行山中亦產之。鴉片在五十年前。皆從印度輸入。其後雲南、四川、

山西、三省栽植之。近年幾於無地不種。今政府籌辦禁煙。已嚴飭各省減種罌粟矣。至於果品。則北部以梨、棗、桃、杏、山楂、石榴、林檎、葡萄等名。南部以甘蔗、橄欖、柑橘、柚、金橘、羊桃、香蕉、龍眼、荔枝等名。中部以梅、李、枇杷、楊梅、荸薺、蓮、藕等名。而哈密之瓜、伊犁之林檎、喀什噶爾之杏與石榴、深州之桃、膠州之梨、太湖之白楊梅、潮州之挂絡荔枝、沙田之柚、新會之柑、瓊州之波羅蜜。尤爲特產云。

森林 我國當秦漢以前。山林制度極整。所以有山農之名。後世林政不修。任人砍伐。林業遂衰。本害之多。亦因於此。然南北二嶺中尙有森林。於湖南、江西、福建則多杉、松、樟、楠。於安徽、江南、浙江則多杉、松、樟。於陝西、四川、雲南、貴州則多杉、樟、桐、漆。於廣西則多樟、桂、花梨、紫檀。於直隸承德則多松。於關東三省則多松、樺、榆、柞。於蒙古北邊則多松、樺、榆。於西域新疆則多胡桐。若乃浙江、安徽、江西又盛產楮。湖南、江西、福建、浙江、安徽則盛產竹焉。

鑛業 我國鑛源。不可限量。而煤鐵尤多。煤田之面積。約越數萬方里。跨於奉天、直隸、山東、山西、河南、四川、雲南、貴州、湖南、江西、諸省。泰西鑛學家嘗考查山西一省之石炭。足供地球各國五千年之用云。今日用機器開采煤鑛最盛者。直隸之開平、唐山。江西之萍鄉。山東之濰縣二縣。用機

器開采鐵鑛最盛者。湖北之大冶。銅則盛產於雲南。黃金則盛產於西藏、四川、吉林、黑龍江、黑龍江、伊爾呼、蒙古。附錫則盛產於廣西之貴縣、奉天之義州、及湖南、福建、廣東、雲南等省。鉛則盛產於山西之大同。錳則盛產於湖南之興國。銀則盛產於廣東、廣西、貴州、河南、及奉天之鐵嶺。丹沙、水銀、硫磺、琥珀、水晶、南嶺以南盛產之。若乃于闐之玉、嫩江之珂、暨巫閭之珣玕琪。俗名雲南大理府之點蒼石、四川、雲南之井鹽、天山之巖鹽、阿拉善旗及解州之池鹽、皆特產也。四川、陝西、甘肅、新疆、奉天、有石油鑛。而不知製煉法。則化學未發達之故也。

畜牧 畜牧之業。西北盛於東南。地勢然也。綿羊、山羊、牛、馬盛產於蒙古。及緣長城各省。而四川西部之馬。軀幹小而善行山。青海之馬。最高大雄駿。駱駝產於蒙古新疆近沙漠一帶之地。蹄高而趾輒。利行沙漠。不利行山。長城以南。淮水以北。盛產驢、騾。黃牛盛產於黃河以北。水牛則特產於揚子江以南。犛牛則特產於青海西藏及四川之西邊。羚羊則產於賀蘭山及後藏。骨種羊則產於天山南路。豬則所在有之。而關東三省所畜特多。鴨盛產於江淮之間。雞則北盛於南。

天產之動物 關東三省多產貂、鼬、熊、鹿。雲南南部森林中有犀象及獐。四川之巴山、徽州之黃山、多產猿猴、狐、狼、雉、兔。則所在多有。虎、豹之屬。南北二嶺及關東山林中皆產之。禽類則吉林、

黑龍江多雕鵲、天鵝。嫩江兩岸多青鶴、鸛。鶴。贛江兩岸亦多鶴。

水產 水產。古時極盛。因政府不留意漁業。今頗衰頹。惟江蘇海州新設漁業公司。其餘奉天、直隸、浙江、福建、廣東、沿海各省之漁戶。皆用舊法採捕之。魚翅、海參。以產於福建沿海者爲上。奉天之海參則謂之遼參。鮑魚、帶魚產山東。江鱸、柱產浙江。鯊魚、石首魚則江蘇浙江並產之。以上皆海產也。若黑龍江之答抹哈魚、松花江之秦王魚、細鱗魚、黃河之鯉、揚子江下游之鱖、松江之鱸、廣東之嘉魚。則爲特產焉。海灘產鹽之地。則直隸之永平府、遵化州、天津府、山東之武定府、青州府、萊州府、江蘇之海州、淮安府、揚州府、通州、海門廳、浙江之嘉興府、紹興府、甯波府、台州府、温州府、福建之福甯府、福州府、興化府、泉州府、漳州府、廣東之潮州府、惠州府、廣州府、高州府、瓊州府。爲最盛焉。

工業 我國工業。自古發明。然中間停滯而不進步。近數十年來。稍稍講求。今分新舊二部述之。舊工業。則江西饒州府景德鎮之瓷器。世界知名。江蘇宜興之紫泥瓷器。京師之景泰藍銅器。雕漆器。廣東之象牙雕刻器、鑿金器、嵌螺鈿紫檀木器。潮州畫扇亦最有名。紡織品則杭州、湖州、嘉興、蘇州、江甯等府最有名。而杭州之綢緞紗羅。湖州之縐紗。江甯之建絨、金銀絲絨、天鵝絨、漳緞。

元青緞。蘇州之漳絨漳緞。福建之漳絨。廣東之紗綢。漢口之五色絲絨。尤爲上品。若温州之歐錦。荊州之方錦。川東之巴緞。雲南、貴州、河南、山東等省之繭綢。則京師之五采平金絨繡。蘇杭之五采繡。廣東蘇州之象生五采繡。屏風。福建之閩繡。湖南之湘繡。皆工緻。鞣皮製氈之業。則盛於緣長城各省。草帽。纒則盛於直隸之滄州。山東之登州萊州等府。棉布。則江蘇之松江府通州最多。天津、無錫、湖州之手捏泥偶像。亦可稱特別之玩物焉。新工業中最盛者。爲機器紡紗、繅絲、織布。其次績麻、煉鐵、煉磚、造船、造鐵軌、製槍礮火藥。亦有機器磨麵、榨油、磚茶、製革、造紙、造酒、火柴等廠。京師、廣東、雲南、山西、皆出燒料器。山東之博山。徐州之宿遷。設製玻璃廠。將來工業發達。甚有望也。

商業 我國天產物之富。甲於地球各國。商業向來頗盛。國民之商才。亦爲各國所推許。惟工藝未甚發達。故原料多而製造品少。且因交通之路不便。簿記之法未改。保護之政不實行。民法商法國際法一切不完備。及其他種之原因。皆足以阻礙商業。最近近來鐵路、汽船、郵政、電報。逐漸推廣。設立商部。創訂商律。修改條約。加稅免釐。皆足助商業之發達者也。

國內商務 京師固爲百貨所集。而各省都會貿易亦盛。其他水陸通衢及有特別大宗物產之

地。則皆商賈所爭集也。

國外通商之政。由農工商部主之。仍以直隸總督兼北洋通商大臣兩江總督兼南洋通商大臣。各通商港之新關。皆以外國人為稅務司。督撫委附近之道員代己為監督。或竟以總督兼之。
如事海關或設專員。亞如津海關是。今將已開及豫定之水陸各商埠。列表如左。

水陸商埠表

埠名	所在地	關名	開放年分	駐有領事各國	開放事由
營口	奉天營口廳 西遼河口	山海	咸豐八年	英德日瑞俄美法荷	英天津條約
連山灣	奉天錦州府 甯遠州東北		光緒三年		奏開
秦皇島	直隸永平府 臨榆縣南	秦皇島	光緒二年		奏開
天津	直隸天津府治	津海	咸豐十年	英法德俄美 日奧義比葡	英法北京條約
煙臺	山東登州府福 山縣芝罘島內	東海	咸豐八年	英法德俄美日奧	英天津條約
青島	山東膠州勞 山港口外	膠海	光緒三年		雖為德國租借地而 我國有海關設於此
海州	江蘇海州 之臨洪口	海州	光緒三年		奏開

上海	甯波	溫州	福州	三都澳	廈門	汕頭	北海
江蘇松江府	浙江甯波府	浙江溫州府	福建福州府	福建福州府	福建廈門府	廣東潮州府	廣東北海
江海分關	浙海	甌海	福海	閩海	廈門	潮海	北海
道光二年	道光二年	光緒二年	光緒十六年	光緒十四年	道光二年	咸豐八年	光緒二年
英法德俄美丹奧日西葡比瑞荷義	奧英日	奧英日		葡瑞俄西美荷	英日	英法	
英南京條約訂開沿海五口之一	英南京條約訂開沿海五口之一	英煙臺會議條約	奏開	奏開	英南京條約訂開沿海五口之一	英天津條約	英煙臺會議條約
光緒六年德國議約允作停泊處至二十二年奏明改為江海分關							

以上海岸商埠

重慶	重慶
四川重慶府治	四川重慶府治
光緒十七年	光緒十七年
英日美法	英日美法
光緒二年英煙臺條約訂明由英派員前往察看開港至十七年開	英重議條約

萬縣 四川夔州府萬縣

宜	沙	岳	武	漢	九	安	燕	江	鎮	長	湘	常
昌	市	州	昌	口	江	慶	湖	甯	江	沙	潭	德
湖北宜昌府治	湖北荊州府南	湖南岳州府治	湖北武昌府治 治武勝門外	湖北漢陽府夏口廳	江西九江府治	安徽安慶府治	安徽太湖縣	江蘇江甯府下關	江蘇鎮江府治	湖南長沙府治	湖南長沙府潭縣	湖南常德府治
宜	沙	岳		江	九		燕	金	鎮	長	湘	常
昌	市	州		漢	江		湖	陵	江	沙	潭	德
光緒二年	光緒二年	光緒二年	光緒二年	咸豐八年	咸豐八年	光緒二年	光緒二年	光緒二年	咸豐八年	光緒三十年	光緒三年	光緒三年
英日美法				英法德俄比 日西瑞荷義	法(漢口兼)英日荷 俄美(均上海兼)	英美日奧	英美德	英美日(上海兼)				
英煙臺會議條約	光緒二年英煙臺條約訂明歸入 長江輪船停泊處至二十二年開	奏開	奏開	英天津條約訂開 長江三口之一	英天津條約訂開 長江三口之一	煙臺會議條約	咸豐八年法約訂開嗣因賊未 平遂延至光緒二十三年奏開	英天津條約訂開 長江三口之一	奏開	奏開	奏開	奏開

以上揚子江商埠

廣州	三水	江門	甘竹	香洲	九龍	新甯	惠州	梧州	南甯	龍州
廣東廣州府	廣東三水縣	廣東廣州府新會縣之北	廣東順德縣	廣東香山縣前山	廣東香港之北	廣東新甯縣	廣東惠州府	廣西梧州府	廣西南甯府	廣西龍州府
粵海	三水而肇慶	江門	甘竹				惠州	梧州	南甯	龍州
道光二年	光緒二十年五月	光緒三十年	光緒二十年五月	宣統元年	光緒十四年	光緒十四年	光緒十四年九月	光緒十二年	光緒十二年	光緒十三年
英美荷葡法德	日俄比義奧									法
英南京條約訂開沿海五口之一	光緒二十三年中英滇緬約附款允開	光緒二十八年中英商約允開口岸三十年始設專關	光緒三十四年由地	光緒三十四年由地	雖為英租借地面廣東分關設於此	光緒三十四年由地方紳商稟請開辦	中英商約	光緒二十一年英立中緬附款專條訂允二十二年開	光緒二十四年奏定至三十二年始勘界開放	續議法越商務專條

以上珠江商埠

彰德	河南彰德府治		光緒四年		奏開
洛陽	河南洛陽縣		光緒四年		奏開
雲南	雲南雲南府治	雲南	光緒十三年		奏開
蒙自	雲南蒙自縣	蒙自	光緒十三年		續議法越商務專條
河口	雲南開化府	河口	光緒十三年	法	二十一年中法條約訂定

以上運河商埠

蘇州	江蘇蘇州府治	蘇州	光緒十二年	英日	光緒二十一年日本馬關條約
杭州	浙江杭州府治	杭州	光緒十二年	英日	光緒二十一年日本馬關條約

以上黃河商埠

濟南	山東濟南府治	濟南	光緒三十年		奏開
周村	山東濟南府		光緒三十年		奏開
濰縣	山東濰縣州		光緒三十年		奏開
鄭州	河南鄭州		光緒三十年		奏開

江孜	亞東	吐魯番	喀什噶爾	烏魯木齊	伊犁	塔爾巴哈臺	庫倫	買賣城	張家口	嘉峪關	騰越	思茅
後藏江孜城	英人名曰春碑	新疆吐魯番廳	新疆疏勒府治	新疆迪化府治	新疆伊犁府治	新疆塔爾巴哈臺廳	即烏爾麥外蒙古土謝圖汗境內	即恰克圖外蒙古土謝圖汗北境	直隸宣化府城西北	甘肅肅州	雲南騰越廳	雲南普洱府思茅廳
	亞東										騰越	思茅
光緒十二年	光緒十三年	光緒七年	咸豐十年	光緒七年	咸豐元年	咸豐元年	咸豐十年	雍正五年	咸豐十年	光緒七年	光緒二十三年	光緒二十一年
		俄	俄		俄	俄	俄			俄	英	
印藏新約	光緒二十一年中英會議印藏條約訂允至二十三年開	中俄改訂條約	俄續約	俄改訂條約十二款	中俄伊犁塔爾巴哈臺通商章程	中俄伊犁塔爾巴哈臺通商章程	俄續約	雍正五年與俄立恰克圖條約准令通商嗣又禁止至乾隆五十七年復立互市約	俄續約	中俄改訂條約	滇緬條約	中英改訂中緬附款專條

噶大克		光緒十二年		印藏新約
-----	--	-------	--	------

以上陸路商埠

奉天	奉天省城	光緒十二年	俄德日	光緒廿九年中美通商條約及中日通商航海條約所訂
安東	奉天鳳凰廳 安東縣南	同前	美日	同前
大東溝	奉天鳳凰廳	同前		同前
鳳凰城	奉天鳳凰廳	光緒三十三年 二年豫定		中日協約
遼陽	奉天遼陽州	同前		同前
新民府	奉天新民府治	同前		同前
鐵嶺	奉天鐵嶺縣	同前		同前
通江子	奉天昌圖府康平縣 東俗稱通江口	同前		同前
法庫門	奉天鐵嶺縣西北	同前		同前
吉林	吉林省城	同前	日	同前
長春	吉林長春府治 俗稱寬城子	同前	日	同前

滿洲里	愛 琿	海拉爾	齊齊哈爾	百草溝	頭道溝	局子街	龍井村	三 姓	琿 春	甯古塔	哈爾濱
黑龍江 龍江 廳	黑龍江 愛琿廳	黑龍江 呼倫廳	黑龍江 省城	南至 延吉府 約 百里	西北去 延吉府 約 九十里	吉林延 吉府治	吉林和 龍縣西 北六道 溝左岸	吉林伊 爾府	吉林琿 春廳	吉林甯 古塔城	吉林濱 江廳
滿洲	愛 琿		卜 奎								
同前	同前	同前	光緒三十 二年豫定	同前	同前	同前	宣統元年 九月開設	同前	同前	同前	同前
				日	日	日	日				俄日
同前	同前	同前	中日協約	同前	同前	同前	宣統元年 七月中 韓界 務條約 第二款 所訂	同前	同前	同前	同前

以上東三省訂定開放各埠

以上各埠商務。推上海爲第一。實爲中外貿易之中樞。揚子江貿易。以漢口爲中樞。南部貿易。推廣州爲中樞。北部貿易。推天津爲中樞。今調查光緒二十五年以來之海關貿易冊。比例如左。

年	洋貨進口	土貨出口	共計價值
光緒二十五年	二六四七、八四五六	一五七、八四八三	四六〇五、三三四四
光緒二十六年	二二一七、〇四三三	一五九、九六七五	三、七〇六、七二七四
光緒二十七年	二六八三、〇二九八	一六九、五六七五	四、三七五、九六九五
光緒二十八年	三、一五八、三九五	二、四〇八、一五八四	五、二九五、四、五四八
光緒二十九年	三、二六七、九一三三	二、一四五、三四六七	五、四〇九、一六〇〇
光緒三十年	三、四四〇、六〇六八	二、三九八、六六八三	五、八三五、四、七二九
光緒三十一年	四、四七二、〇〇七一	二、二七八、八一七	六、七四九、八、八九八
光緒三十二年	四、一〇七、〇〇八二	二、三六五、六七三九	六、四七二、三、六八一
光緒三十三年	四、一六四、〇、一三九九	二、六四三、〇、六九九	六、八〇七、八、二〇六

按右表。可知國外貿易。年盛一年。而輸出土貨之價值。細於洋貨二千數百萬。可不亟圖挽回哉。

輸出品中最重要者爲絲茶。絲之輸出價值占總額百分之三十五分。茶則占百分之二十分。綢緞、牛皮、豬鬃、羊毛、草帽、緞、米、棉花等次之。輸产地以香港爲第一。輸入品則洋布、鴉片爲大宗。洋布占總額百分之三十七分。鴉片占十九分。即謂我國以絲、易布、以茶、易鴉片可也。次於洋布、鴉片者爲金屬軍器機類及石油。水產物、毛織物又次之。輸入地亦以香港爲第一。凡占輸入額四分之一。英吉利、本國、日本次之。印度又次之。由以上觀之。我國貿易以英國爲主。香港印度皆英領也然因內地自種鴉片。機器紡紗織布等廠。亦次第加增。洋布、鴉片之自外洋輸入者。近年銷路稍滯。鴉片復有禁種禁吸十年除盡之約。吾國工商業。當可日有進步矣。

貨幣 官俸、錢糧、關稅。皆以銀兩計。而銀又聽民自鑄。性質純雜。分量輕重。所在不一。形式亦復互異。其稱元寶者。重約五十兩。馬蹶式者。重約十兩。又有五兩二兩一兩者。謂之小錠。黃河以北多用之。此在各國謂之生貨。不得爲幣也。民間貿易。間用值一之銅錢。謂之制錢。近年銅貴。私鑄作器皿者多。而制錢日缺。私鑄盛行。各省鑄當十銅錢補救之。而總其成於度支部。除度支部造幣總廠外。若直隸、奉天、河南、四川、雲南、湖北、江甯、福建、廣東九省。各設分廠。自道光以來。沿海商港。直行墨西哥銀錢。商民稱便。各省近亦仿造之。文用龍形。重與墨錢等。通稱龍圓。光緒三十四

年。劃一幣制。定鑄一兩重銀幣。爲本位。並鑄五錢二錢一錢三種。與銅圓制錢相補而行。通商以後。外國各設銀行於我國商埠。發行錢幣。通稱鈔票。我國設立銀行。以上海通商銀行爲最早。近年度支部設大清銀行。郵傳部設交通銀行。各省則設官錢局。民間若信成、興業、浙江、四明等銀行。亦莫不發行鈔票。商旅便之。

四交通 我國三代之時。卽有郵傳。今則驛站、軍臺、塘汛、專由官用。其電報、電話、郵政、則官民同用之。鐵路及江海內河之汽船航路。亦逐漸推廣焉。

驛站軍臺塘汛 驛之在內地者。計里按程。有驛用馬遞。無驛用鋪遞。亦有水驛。多屬州縣管理。間亦專設驛丞。而受當省按察使之監督。在奉天者。亦屬州縣。而受驛巡道之監督。在吉林黑龍江者。則曰站。別設站官主之。其站丁皆雲南人。康熙時平定雲南。將吳三桂部人發遣來此充當。此差南平時日官文書。每日行二驛。或三驛。軍書則四驛。乃至六驛。文書上如難羽。所謂羽檄也。若軍事奏捷。卽古露布之類。則日行六驛。加緊至八驛云。四方驛道。均以京師之皇華驛爲發軔之端。畧表如左。

至直隸保定府三百三十里

至喜峯口四百十里

至獨石口五百二十里

至張家口四百三十里

至承德府四百五十里

至奉天一千四百六十里

至吉林二千二百四十里

至黑龍江龍江府三千三百七十里

至山東濟南府九百三十里

至山西太原府一千一百五十里

至綏遠城一千一百四十五里

至河南開封府一千四百九十五里

至江蘇江甯府二千三百十九里

至蘇州府二千七百四十三里

至江西南昌府三千一百八十四里

至安徽安慶府二千二百二十四里

至福建福州府四千八百四十八里

至浙江杭州府三千一百三十三里

至湖南長沙府三千五百九十里

至湖北武昌府二千六百九十里

至甘肅蘭州府四千零零九里

至陝西西安府二千五百四十里

至伊犁府一萬零零四十四里

至新疆迪化府八千六百八十九里

至疏勒府一萬一千六百六十五里

由據報處

至鎮西廳七千三百三十九里

至西藏一萬零九百二十里

由四川成都其由西甯一路則八千一百八十九里

至四川成都府四千七百五十里

至廣西桂林府四千六百五十四里

至廣東廣州府五千六百零四里

至雲南雲南府五千九百十里

至貴州貴陽府四千七百五十五里

至科布多六千二百八十里

至烏里雅蘇台四千九百六十里

至庫倫二千八百八十里

以上江蘇、安徽、江西、浙江、湖北、湖南六省，更有水驛。其烏里雅蘇台、科布多、庫倫三路，皆出張家口。不稱驛站。而稱軍臺。以成員管理之。新疆一路，前無州縣。本亦稱臺。自改建行省後，則有驛。有臺有塘。塘者，汛官所管理也。其自打箭爐以西入西藏，亦稱站。土番供其站役。凡驛、站、軍臺、塘、汛，其政權舊屬於兵部。今屬於陸軍部。各省每年驛站錢糧，原定三百餘萬。近年陸軍部每年實銷已減至一百七十萬。他日鐵路交通，郵政徧設，驛站必當盡廢也。

鐵路 鐵路之敷設，發端於開平。其始專為運煤。後乃延長其綫而至天津。今自郵傳部成立，籌畫全國路線。各省官商，亦次第建築。而財力不足，常借外款。故各國之爭我路權者，風起雲湧。殊可懼也。茲將各省已成及現修之路，列表於下。

已成鐵路

名目	起訖地	里數	資本	主權
----	-----	----	----	----

京奉	京津榆營榆新 奉各路之總名	北京至奉天府	一九〇〇	官款並有英 日二國借款	郵傳部
支線一		溝幫子至營口	一二七	同前	同前
支線二	通京	北京前門至通州	四四	同前	同前
支線三		豐台至蘆溝橋	一二	同前	同前
京張		北京至張家口	三六〇	同前	同前
支線一		清河站至門頭溝	四二	同前	同前
支線二		正直門至三家店		同前	同前
京漢		北京正陽門至湖 北漢口之大智門	二四一八	比國資本光緒三 十四年借款贖回	同前
支線一		直隸良鄉縣	四〇	同前	同前
支線二		直隸琉璃河至房 山縣之周口店	三〇	同前	同前
支線三	山房	房山縣煤廠 至琉璃河	七〇	商股	房山煤廠運煤用
支線四	西陵又名新 易亦名高易	直隸新城縣之 高碑店至西陵	七八	官款	郵傳部
支線五		直隸高邑 縣至底河	一五	同前	同前

支線六	安陽	河南彰德府安陽縣之六河溝至豐鎮站	六五	商股	安陽煤礦公司 運煤用
支線七	清道	河南衛輝府道口鎮至懷慶府清化鎮	二七一	官款並有福公司借款	郵傳部
支線八	洛汭	河南開封府至河南府洛陽縣	三六八	比公司借款	同前
支線九		河南長葛縣和尚橋	一三		同前
支線十		河南開封府至周家店	一二〇		同前
正太		直隸正定府石家莊至山西太原府	四八四	官款並有華俄銀行借款	同前
青濟	即膠濟	山東膠州青島至濟南府	七八八	德國資本中國略有官款	德公司
支線一	礦炭	張店至博山縣	九〇	同前	同前
支線二	小清河	濟南東車站至小清河	三	官商合資	山東商務局
壽光		山東青州府壽光縣小清河至羊角溝	一五	商股	壽光鹽商
嶧縣		山東兗州府嶧縣煤礦至田莊河	九〇	同前	華德中興礦務公司
幣廠		湖北武昌府大隄口至大朝門幣廠內	一五	官款	湖北製幣廠運料用
大冶		湖北武昌府大冶縣鐵山舖至石灰窰	五四	中德合資日本借款	大冶鐵廠 運鐵用

支線一	得道灣至獅子山	一五	同前	同前
興國	湖北興國州礦廠 至江邊之黃額口	六〇	商股	興國礦務公司
萍昭	江西萍州府萍鄉縣安源 煤礦至湖南萍鄉縣株州	二〇五	官款	萍鄉礦務公司
新甯 又名甯陽	廣東廣州府新甯 縣至三夾海口	一二〇	商股	甯陽鐵路公司
潮汕	廣東潮州 府至汕頭	九〇	同前	潮汕鐵路公司
龍州	廣西龍州廳 至鎮南關	一二二	中法合資	法商農務林公司
三佛 粵漢 支線	廣東三水 縣至佛山	一〇〇	商股	粵漢鐵路公司
淞滬	江蘇上海縣 至吳淞口	三〇	官款並有英 銀公司借款	郵傳部及 英銀公司
滬甯	江蘇上海縣 至江甯府	六〇三	同前	同前
甯省	江甯府下關至 城內醫院西街	一六	官款	江南財政局
東清	黑龍江西界之滿 洲里至海參威	二八一六	俄國資本	俄國東清 鐵路公司
支線一	吉林哈爾濱 至松花江岸	七	同前	同前
支線二	吉林哈爾濱 至長春府	三八二	同前	同前

現修鐵路	名目	起訖地	里數	資本	主權
南滿洲		吉林長春府 至大連灣	一四〇四		俄國割歸日本 滿洲鐵路公司
支線一		昌圖	一一〇		同前
支線二		五房江	一一		同前
支線三		煙臺煤礦	三〇		同前
支線四		柳樹屯	一一〇		同前
支線五		蘇家屯至撫順	一二〇		同前
支線六		營口	四〇		同前
支線七		青泥窪	二九		同前
奉安		奉天府至安東縣	五七〇		同前
粵漢	自黃沙起 已成三段	廣東廣州 府至漢口	一三七九	商股有英 德法借款	粵漢鐵路公司
川漢		四川成都 府至漢口		同前	川漢鐵路公司

津浦	直隸天津府至江蘇 江甯府對岸之浦口	一三七〇	英德二國借款	郵傳部
滬杭甬	上海至楓涇杭 州至嘉興已成		商股	蘇省鐵路公司 浙江鐵路公司
洙昭	湖南涿州至昭陵		商股	湘省鐵路公司
同蒲	山西大同府 至蒲州府	一七二〇	商股	晉省鐵路公司
蕪廣	安徽蕪湖縣 至廣德州		同前	皖省鐵路公司
澳三	已成七 十里	九〇	同前	商辦鐵路公司
廣九	廣東廣州府至英 租地九龍邊界	三三〇	中英公司借款	郵傳部
赤安	廣東雷州府廣州府之赤城 至高州府石城縣之安浦	一八〇	法國資本	法國
清徐	江蘇清江浦 至徐州府		商股	蘇省鐵路公司
九南	江西九江府 至南昌府	三〇〇	同前	江西鐵路公司
漳廈	福建漳州 府至廈門	九〇	同前	福建鐵路公司
吉長	吉林省城 至長春府	二八〇	中日合資	中日二國
齊昂	黑龍江之齊齊 哈爾至昂昂溪	四〇	商股	商辦

航路 分內地航路沿海航路。

內地航路最通暢者。爲揚子江流域之江蘇、安徽、江西、湖北、湖南、四川、浙江、珠江流域之廣東、廣西。其次則白河流域之直隸。而山東因有運河之溝通南北。亦稍得運輸之利焉。揚子江航路。我國有招商局汽船。招商局原屬郵傳部管轄航行其間。上海漢口線。於鎮江、江甯、蕪湖、安慶、九江、皆有躉船之埠。於通州、江陰、天興橋、揚子、原名儀徵荻港、大通、武穴、黃石港、黃州府。但停輪上下其客。不裝卸貨物漢口宜昌線。於沙市、岳州。皆有躉船埠。於新隄、及荊門口。則上下其客而已。外國航業家。向與我爭利於揚子江者。在英曰怡和、日瑞記。在法曰太古。在美曰鴻安。在德曰美最時。在日本曰大坂商船會社。近日長江航路。各國競爭。新增公司日多。如法人創設東方輪船公司。直達四川。欲以蘇州之原山及嘉定爲航路之終點日本人亦創設湖南汽船會社。深入湖湘。此水富源。日入外人之手。而我國汽船航業之加設創立。一無所聞。珠江航路。自香港入虎門經廣州以達梧州。有招商局

齊墨	黑龍江之齊齊哈爾至墨爾根	一一〇	官款	墨城礦務局
滇越	海防至蒙自 雲南省城至河口 越南老開至海防	九四〇 七七〇 二六〇	法國資本	法國

及英法二國商會之汽船航行。別有一路偏西自厓門入。經江門甘竹而達三水。此江支水。若東江亦能通小汽船。若北江則通足踏木輪船。桂江、鬱江、盤江皆通帆船。次於珠江者則有浙江、閩江。互詳堆文又若温州之甌江。泉州漳州間之九龍江。汀州潮州間之汀江。詳亦稍稍有水運之利。而縱貫浙江、江蘇、山東、直隸、四省間之運河。南自清河縣以下。北自德州以上。各通小汽船焉。由運入淮。溯淮入潁。溯潁入賈魯河。可達河南陳州府之周家口。水盛時可達開封府之朱仙鎮。白河航路。自大沽海口至天津。通入水七八尺之大汽船。自此以上至北通州通小汽船。南省漕米。皆由此河裝載於特別之漕艘。轉輸通倉。遼河水利。次於白河。而灤河又次於遼河。吉林黑龍江之航路。則以黑龍江、松花江、嫩江爲主。皆可通行淺水汽船。近日東三省特設郵船局。以擴充松黑兩江之航業焉。

沿海航路。我國東南二面皆臨海。且大半係終年不凍之海口。東則由上海可通朝鮮、日本、臺灣。歷布哇而達北美洲之桑港。金山南則由廣州經菲律賓、達澳大利亞。西南通安南之東京及西貢、暹羅。益西南通過麻刺甲海峽。以達印度之孟加刺及孟買。自孟買西入亞丁灣。經紅海、蘇伊士河入地中海。以達歐洲。或自孟買西南經馬達加斯加島。以達南非洲。凡此諸路。各國往來

之商船軍艦甚盛。而我國軍艦。甲午以前。常往朝鮮。惟一至日本及美洲之桑港。近年迭遭海容等艦。赴南洋各島。撫慰華僑。招商局之汽船。除本國沿海岸各港自由航行外。東北僅通朝鮮之仁川。南僅通英租借之香港而已。東西各國往來之商船。大都必通過上海。故置招商總局於此。而開平煤礦公司之輪局亦在焉。其各國汽船會社之有名者。若怡和。若太古。若禪臣。若鴻安。若美最時。其日本郵船會社。若大坂商業會社。皆爭攬載運之利。我則袖手讓之而已。

電信 我國電信。當同治十三年。始創行於福州。至光緒八年。乃續設於上海天津間。今則通都大邑。罔不敷設矣。試舉其電局所在之地。上海。京都。間。則通蘇州。無錫。常州。丹陽。鎮江。揚州。界首。淮安。清江。察灣。臺兒莊。韓莊。濟甯。濟南。德州。滄州。天津。通州。是爲北路。幹線。沿運河而敷設者也。其支線一從清江至海州。青口。贛榆。沂州。一從揚州西至十二圩。東至仙女鎮。秦州。如皋。通州。一從無錫至江陰。常熟。瀏河。崇明。一從上海西至松江。北至吳淞。煙臺。濟南間。則跨海而至威海衛。煙臺。登州。黃縣。沙河。昌邑。濰縣。青州。周村。至濟南。又由濰縣至高密。膠州。青島。濟南河南間。則從泰安。濟甯。曹縣。開封。鄭州。而至河南。又由濟甯至兗州。曹縣。至高村。賈莊。曹州。由開封至郟城。信陽。廣明。漢口。上海。廣東間。則由蘇州。嘉興。杭州。紹興。金華。蘭溪。衢州。浦城。建甯。延平。水口。福州。福

江、泉州、廈門、漳州、詔安、潮州、汕頭、烏石、海豐、惠州、石龍、黃埔。是爲南路。幹線沿海岸而敷設者也。又從上海通松江。從嘉興通平湖、乍浦、南潯、湖州。從紹興通餘姚、鎮海、甯波、奉化、甯海、台州、海門。從金華通縉雲、溫州。從水口通三都澳。從福州通水部馬尾、川石山。從潮州通嘉應。漳泉通廈門。從石龍通虎門、新安。由海線通香港、澳門、上海、成都間。則通鎮江、江甯、太平、蕪湖、大通、安慶、九江、武穴、黃州、漢口、仙桃、浩子口、沙市、白洋、宜昌、歸州、巴東、巫山、夔州、峽灘、萬縣、墊江、重慶、永川、瀘州、資州、成都。是爲中路。幹線沿揚子江岸而敷設者也。北岸有支綫三：一從安慶、達廬州、壽州、正陽關、潁川、亳州。又由壽州、達鳳陽。一從沙市、達荊州、荊門、安陸、襄陽、老河口、紫荊關、龍駒寨、至西安。又由老河口至淅川、南陽、紫荊關、至鄖陽。一從成都達雅州、打箭爐、裏塘。又由打箭爐達泥頭。他如漢口至漢陽、仙桃、至新隄、朱家河。亦均通線焉。南岸有支綫三：一從瀘州通永甯、畢節、黔西、達貴陽。又從畢節至威甯、宣威、馬龍、雲南。西分達楚雄。南分達通海、蒙自、開化、廣南、剝隘、百色、平馬、泊利、隆安、南甯。又由蒙自、極於蠻耗、河口。又由通海至青龍巖、他郎。由南甯至龍州、憑祥、南關。一從九江通南昌、樟樹、吉安、贛州、南安、梅嶺、南雄、韶州、英德、琶江、佛山。一從九江通大冶、武昌、馬鞍山、蒲圻、岳州、長沙、湘潭、衡州、永州、全州、興安、桂林、永福、柳州、慶遠、廣州。以西其幹線則自佛山通

肇慶、悅城、德慶、梧州、白馬、平南、潯州、貴縣、至橫州。分二支。一支過永淳達南甯。一支達廉州、岸步、雷州、徐聞、至瓊州。海線分達海口所、海頭、文昌、萬縣、陵水、崖州、昌化、嶺門、那大、儋州。其沿途分出者。在梧州則通勒竹、昭平、平樂、至桂林。在岸步則通高州。在廉州則通欽州、防城、東興、北海。又由海底線以通安南之海防焉。天津、東北、其幹線則經小站、大沽、塘沽、北塘、蘆台、灤州、昌黎、洋河口、山海關、秦皇島、錦州、營口、奉天、鐵嶺。至吉林而分支。一經伯都納、齊齊哈爾、墨爾根、黑河。以水線渡黑龍江。接俄屬阿穆爾省之布喇郭威什臣斯克。即海一經甯古塔、東至琿春。北至三姓。又從齊齊哈爾分線至呼蘭。又從鐵嶺分線至康平之通江子。從營口分線至旅順。從奉天分線過鳳凰、城、安東、新民。渡鴨綠江。接於朝鮮之義州。東通朝陽、建昌、平泉、承德、古北口而達京師。京師、河南間。其幹線則從蘆溝橋、高碑店、保定、正定、順德、彰德、衛輝、清化、懷慶、河南、陝州、至潼關。支線由順德至廣平、大名。京師、甘肅間。其幹線則從保定、獲鹿、至於太原、平遙、平陽、侯馬、牛莊、潼關。支線由涇州、平涼、固原、蘭州、涼州、甘州。其支線則從西安至三原縣。固原州至甯夏府。甘州、新疆間。其幹線自甘州通肅州、嘉峪關、哈密、吐魯番、至迪化。又從吐魯番分線。通焉耆、庫車、溫宿、喀什噶爾。其通外國之陸路線。北則自京師經張家口通過庫倫。達俄屬之恰克圖。東則由琿春達俄屬海參崴。

由黑河通海關池由安東
經朝鮮之義州已見前 西則由喀什噶爾經中亞。直達俄都聖彼得堡。南則由龍州鎮南關達

安南之動坦。由廣東之東興達安南之蒙開。或由香港經南亞至突厥都君士但丁。其通外國之
水路。則由福建之川石山達日本所割領之臺灣淡水。由上海達日本之長崎。或至英租借之
香港。遠接歐洲。近則徧達南洋各島。皆有海底線。舊日各省設電政局。上海設總局。皆官商合股。
自郵傳部成立以來。各省電線。方次第增設。并將商股收回。純屬官辦矣。

電話 俗稱維律風 始由外國人設於上海。今京師、天津、煙臺、江甯、蘇州、鎮江、安慶、杭州、南昌、武

昌、漢口、福州、廣州等處亦有之。大抵爲華商公司所經營。行且徧設於通都大邑矣。

郵政局 先是外國人於我各通商港自設郵便局。實爲侵我利權。光緒二十一年。我國始自
設郵政局。委總稅務司英人赫德代理。且入萬國郵便會。至三十年始大擴充。總分各局。除新疆
及蒙古青海西藏外。幾徧設矣。

民立信局等 同治以來。始有所謂信局。初設於瀕海瀕江各府。後乃通入內地。營此業者。中
部南部爲多。通國有大小數十百家。今郵政局徧設。此業已衰。又北部陸路。向有鑛局及專足。
走脚 南方水路有夜航船。俗稱班 皆足助交通上之利便者也。

終

中國地理教科書卷三

地方志一

中國內地

中國內地。或稱中本部即一京尹十九布政司。百今制凡二十布政司此之總稱也。因南北二嶺自然地形。可大別之爲南北中三帶。有揚子江、黃河、珠江、三巨川流行其間。北嶺以北爲黃河流域。南嶺以南爲珠江流域。南北二嶺間爲揚子江流域。如京師順天府尹、直隸、山東、山西、陝西、甘肅、五布政司。及河南布政司。屬之北部。隸於北帶。廣東、廣西、雲南、三布政司。及福建、貴州兩布政司屬之一部分。隸於南帶。其餘概隸中帶。北帶具大陸性質。寒暑俱烈。南帶入於熱帶。偏於暑溼。有瘴癘。惟中帶溫和。地味最腴沃。

北帶黃河流域


京師順天府

順天府。順天府。燕召公之所封。遼南京南金京燕元都大明京北四朝都此。國朝因以爲京師。府尹

獨立於直隸布政司之外。位置在內地之東北部。東西最廣處相距約三百四十里。南北最長處相距約四百五十里。地勢北阻長城。西據太行山脈。潮白二水合流爲白河。至通州稱潮河亦稱北運河。縱貫其中。永定河、蘆運河、亦稱潮河分流斜貫其西東。是諸巨川所經成爲沖積層之地質。故府之東南地平。如砥。直接海壩。氣候現大陸性。順天府尹領廳四州五縣十九。治大興、宛平。

京師 京城周四十里。高三十五尺五寸。九門。正南曰正陽。南之左曰崇文。右曰宣武。東之南曰朝陽。北曰東直。西之南曰阜成。北曰西直。北之東曰安定。西曰德勝。順天府尹、大興、宛平二縣各部院、九門提督、滿洲蒙古漢軍都統、及文武大小各衙門、各國公使館、咸在焉。進士館及八旗中小學堂亦在於此。街衢寬廣。市肆櫛比。崇文門內大街、新築馬路。直通安定門。坊巷縱橫。王公額駙公主府第及滿蒙漢軍各旗人住宅。望衡對宇。羅列其間。

皇城在京城之內。周十八里有奇。六門。南曰大清。南之左曰中左。右曰中右。東曰東安。西曰西安。北曰北安。八旗官兵值房在其四周。京師高等學堂。備大學堂所改在東北。醫學館在北。譯學館在東。東西北安三門內。亦有市廛及住宅。宮城在皇城之內。周六里有奇。四門。南曰午門。亦曰奉天門。東曰東華。西曰西華。北曰地安。武名午門之內有乾清門。軍機處在門右。其內爲皇宮。大內其外



京 師 天 文 臺

諸殿閣及百官朝房在焉。宮之北有景山。西有西苑。苑中太液池環繞瀛臺。外城包於京城南面。轉抱東西角樓。廣袤二十八里。垣高二十尺。七門。正南曰永定。南之左曰左安。右曰右安。東之南曰廣渠。北曰東便。西之南曰廣安。北曰西便。漢人邸第及五城學堂在焉。其最繁盛之市。在大柵欄。及驛馬市。菜市。書籍骨董則聚於琉璃廠。官工藝局在四眼井。商工藝廠在廠甸後。永定門內東有 圓丘。西爲 先農壇藉田。 方澤則在京城安定門之外。出德勝門西北三十里有玉泉山。導其泉於山下。滯爲昆明湖。湖上舊有圓明園。咸豐十年。爲英法同盟軍所燬。後卽其遺址改建頤和園。光緒二

十六年秋。各國聯軍陷京師。義大利德意志統帥先後駐園中。昆明湖水導入西苑爲太液池。更穿皇城京城。東南出外城東便門。爲通惠渠。達通州。以與潞河通。漕通倉之粟轉輸京倉。元郭守敬所建之策也。關內外及京漢鐵路。總轉京師。車站分設於正陽門外東西城根。是謂北京車站。崇文門稅務監督之稅廠與之相接焉。人口百六十萬。近日講求工藝。官私各廠所製景泰藍銅器、栽絨毛毯、仿製西洋木器、頗有進步。

東路捕盜廳同知 東路捕盜廳同知。駐通州。分轄通薊、三河、寶坻、武清、香河、甯河、二州五縣。地勢在潞河薊運河之流域。最爲坦平。通州




圖 和 頤

爲通永河道駐所。倉場侍郎亦駐焉。南漕海運糧米。盡輸於此。爲京東商務最繁盛之區。既當驛道。又有鐵路通於京師。水陸要衝也。物產棉花、棗、食鹽。

南路捕盜廳同知 南路捕盜廳同知。駐大興縣之黃村。分轄霸州、固安、永清、東安、文安、大城、

保定、一州六縣。地勢在永定河之流域。最爲坦平。黃村東有南苑。向爲大駕遊獵之所。光緒二十八年。出其地與民爲農田。動物有南苑之麀。俗稱四不像

西路捕盜廳同知 西路捕盜廳同知。駐宛平縣之蘆溝橋。分轄涿州、大興、宛平、良鄉、房山、一

州四縣。地勢當太行山脈之東麓。中有大房山、大安山、大漢山、諸秀峯。永定河拒馬河自高地下注。水流迅亟。蘆溝橋用石建築。跨永定河上。東西長六百六十尺。非東西坡計之長環十有一孔。幅廣二十六尺。爲北部工程之巨觀。京漢鐵路之鐵橋傍之而過。爲西南兩路入京之衝途。良鄉

涿州皆當驛道之線。涿州。卽燕之督亢也。城北永濟新橋。石築。跨拒馬河上。長三百尺有奇。幅二十

十尺。環九孔。南接舊橋。通長二千尺有奇。舊橋環十有八孔。氣象壯闊。風景絕佳。物產桃、棗、梨、栗、山查、葡萄、蘋菓、芍藥、蘑菇、榛子、狼、狐、煤。

北路捕盜廳同知 北路捕盜廳同知。駐昌平州南二十里之翠華城。分轄昌平、順義、密雲、懷

柔、平谷、一州四縣。地勢多山。而薊州之盤山最有名。昌平西北適當居庸關之南口。為京師北面防禦第一要隘。明帝十三陵在州北。懷宗之思陵在諸陵之西南密雲東北有古北口。為蒙古入長城之要道。直隸提督駐焉。物產同西路而無煤。

直隸省

直隸省。古燕地。位置在內地之東北部。包有京畿。東西相距約一千二百里。南北相距約一千四百七十五里。東瀕渤海。抱直隸海灣。又據山海關柳條邊而接於奉天省。南接山東河南二省。西尉太行恆山之脈而接山西省。北跨長城。據陰山之脈。界於內蒙古。而包有其數部。地勢西北屬於山地。東南陡落。擴為一大平原。永定河、滹沱河、下游為子牙河、滹水、北運河、上游為潮白河、南運河、兼滹、蘆河、灤河、諸巨川灌注其間。前五水至天津合流為沽河。白亦稱由大沽口注於渤海。蘆運河則自北塘入海。灤河自樂亭入海。就中白河、南北運河、蘆運河、灤河、頗擅水運之利。若永定河則時有潰決。汎濫移徙之患。歲糜鉅帑。比諸黃河云。氣候係大陸性。如白河海口。每年交大雪節令即凍合。至明年驚蟄節令始解釋而通航焉。布政司領府十一。初攝承德二府實直隸州七、廳四、口北三縣百有八。

保定府

保定府。宋金保州。元改保定路。明改爲府。在順天府之西南。直隸布政使駐焉。地勢

西北負恆山之脈。伊禮、抱陽、滿城大茂、在唐縣諸山。滹水挾恆河。滹水挾恆河。東北流爲豬龍河。與清苑

諸水同匯於白洋淀。而復吐出。易水挾白溝之水。東南流來會之。蓋東面低平。故爲衆水所傾。注

也。府城環清苑水。京漢鐵路經其西。東北通京師。西南趨定州。有師範學堂、高等學堂、中學堂、郵

政電報等局。物產安肅黃芽菜、重斤者十餘斤者肉蓯蓉、鐵、紡織繭綢。領州二縣十四。治清苑。其外祁州、安

州、滿城、安肅、定興、新城、唐、博野、望都、容城、完、蠡、雄、束鹿、高陽。

定州直隸州

定州直隸州。春秋鮮虞。戰國中山。白狄漢中山郡。後燕慕容垂嘗都此。後魏改

定州。在保定府之西南。地勢接近恆山之脈。故隆廬不平。滹水斜貫其間。淺不容舟而迅急。州城

介於滹水沙河之間。鐵路通過之。紡織綾布。領縣二。曲陽、深澤。

正定府

正定府。漢恆山郡。改常山。武帝分置眞定國。唐爲鎮州。五代唐建爲北都。升眞定府。

國朝改正定。在定州之西。正定鎮總兵官駐焉。地勢據太行恆山之彙。北負倒馬關。西掘龍泉

黑山諸關。包有井陘之隘口。自臨鹿滹沱河斜貫其間。山川險阻。歷代倚爲雄鎮。府城瀕於滹沱

河北。京漢鐵路南通趙衛。正太鐵路起點於此。物產梨、棗、木耳、茯苓、煤、鐵。領州一縣十三。治正定。

此外晉州、獲鹿、井陘、阜平、欒城、行唐、靈壽、平山、元氏、贊皇、無極、藁城、新樂、平山有抱犢山。陡絕攀躋。前代士民常避兵於其上。元氏有封龍山。亦著名。

趙州直隸州

趙州直隸州。北魏置趙郡。兼

置殷州。北齊改郡曰南趙郡。州曰趙州。在正定

府之南。地勢據有敦輿山之秀峯。南臨城北連恆

山。南接太行。泚水出其陰。東流瀦入甯晉泊。韓

信背此水陳兵以破陳餘。州城距洹水北岸五

里。水東南流亦入甯晉泊。物產有鹽、鐵。領縣五。

柏鄉、隆平、高邑、臨城、甯晉。柏鄉北二十二里有

鄗城。漢光武即位於此。

深州直隸州

深州直隸州。隋置州。在保定



正定城內開元寺磚塔

府之南。地勢低平。與冀州共胡盧河之水害。州城瀕於滹沱河之支渠。物產石榴、桃、杏。而桃最有名。又有鹽、紡綢、土綢。領縣三。武強、饒陽、安平。饒陽人好習技勇。北方鑣客多屬此縣人。

冀州直隸州 冀州直隸州。漢之信都。北魏長樂郡。兼置冀州。在深州之南。地勢低平。本古大陸澤所在。居滹沱、衡漳之下游。衆水走集。潞爲胡盧。河、夏秋之交。霖潦爲患。西連甯。晉北浸深州。東至交河。汎濫甚。廣州城當甯。晉泊東南。紡織品有繭綢及絹。領縣五。南宮、新河、棗強、武邑、衡水。

易州直隸州 易州直隸州。漢故安縣。屬涿郡。隋改置易縣。并置州。在保定府之北。地勢控據恆山。包有五迴嶺之秀峯。及紫荆關之重險。拒馬河易水橫貫其間。山川雄固。京西之重鎮也。州城瀕於易水北岸。秦甯鎮總兵官駐此。西陵在州西二十里。有鐵路通保定之新城。物產棉花、菸、粟。領縣二。涞水、廣昌。廣昌北有黑石嶺。踰嶺而出蔚州。卽古飛狐道也。

順德府 順德府。春秋邢國。項羽立張耳爲常山王。都襄國。卽此。晉時石勒亦都焉。隋置邢州。元初爲順德府。在趙州之南。地勢右扼太行。左臨大陸。四達之衝。可戰可守。府城介於牛尾河百泉水之間。京漢鐵路通過之。物產解玉砂、元清石、瓷器。領縣九。治邢臺。其外沙河、南和、平鄉、廣宗、鉅鹿、唐山、內邱。任。今之平鄉。古之鉅鹿。項羽救趙。敗章邯降之。卽此地。

廣平府 廣平府。漢廣平國。三國魏爲郡。後周置洛州。元廣平路。明爲府。在順德府之南。東臨地勢。西北太行山脈之紫山。陡落爲平原。遂爲漳滏二水之流域。府城據滏陽河之北。物產桃、梨、蓮子、地黃、孩兒魚。磁州之瓷。能仿製電瓶。其民能織絲綢製氈。領州一縣九。治永年。其外磁州、曲周、肥鄉、雞澤、廣平、邯鄲、成安、威、清河、邯鄲。戰國時趙都。秦始皇帝生於此。故城在今縣西南二十里。今縣與故城皆京漢鐵路所通過。

大名府 大名府。三國魏陽平郡。後周及唐爲魏州。五代漢改今名。在廣平府之南。大名鎮總兵官駐此。地勢坦平。而形如韉。南向伸出山東河南二省間。漳衛二河夾流於北。黃河斜貫於南。西控彰衛。彰衛東通河濟。濟河南古今用兵必爭之地也。府城在漳衛二水間。有電報局。物產梨、鹼、紙、皮貨。紡織絲綢、縐綢、長垣綢。領州一縣六。治元城。大名距府城東南八里。其外開州、南樂、清豐、東明、長垣。開州。宋曰澶州。寇準奉眞宗禦契丹於此。

天津府 天津府。本明天津衛。國朝升府。在順天府之南。直隸總督自保定移駐於此。地勢坦平。東瀕渤海。永定河挾三角淀水。與子牙河、南北運河、合流於府城之北。總稱沽河。亦稱白河。東南由大沽入海。此河高潮時。可通入水十二尺之汽船。由此溯北運河至通州。溯南運河至德州。

皆通小汽船。府治北臨沽河。城垣爲庚子各國聯軍所毀。立約不得復築。內有運使署及天津道署。高等學堂。女子高等學堂。女子師範學堂。巡警學堂。及郵政局。電報局。總督行轅及官報局。製造軍械火藥鑄錢等官廠均在河北。天津大學堂在武庫地方。初級師範學堂在故城西北隅。罪犯習藝所在城西北三里許。物產多海物魚蝦之類。又有食鹽。及滄州草帽緞。農學堂試造蘆粟糖。粟粉。芋粉。番茄醬。葡萄酒。火酒。肥皂等物。民間集貲之織絨硝皮等廠。出貨最盛。織呢廠最早。領州一縣六。治天津。其外滄州。青。靜海。南皮。鹽山。慶雲。有撫民通判。駐蘆臺。

津海關通商港。在白河沿岸之紫竹林。有醫學堂。電報學堂。電報局。郵政局。大沽口近年淤淺。大汽船必候滿潮入口。行旅往往乘小汽船先至塘沽。自塘沽登火車。凡八十一里而至紫竹林。僅一時間。若由水道曲折三倍。竟日始達。辛丑以後。各國推廣租界。直達城東隅。我國亦自闢市場。自東門外北達沽河。築馬路。設電燈。自來水公司。衛生。巡警。官錢。警局。公園。植物園。有北洋商品陳列所。工藝局。並購回外人所設之電話公司。街道寬平。與外國租界相等。英租界內有博物院。醫院。此港既當北部水陸貿易之要樞。商業繁盛。冬春海口凍合。汽船貿易。分關於秦王島。仍由本關監收課稅。

河間府 河間府。漢河間國。北魏瀛州。兼置河間郡。宋升府。在天津府之西。地勢當古九河之溢地。漳滏滹沱諸水經此。積久輒變。易其故道。川渠絡繹。言水道者紛如亂絲。而治河之官亦瘁心力。兼費國帑焉。地質純係沖積。層境內極目莽平。無一山之可名也。府城據涸斷之滹沱河支流上。物產棉花、香梨、白菜、落花生、連魚。領州一縣十。治河間。其外景州、獻、阜城、肅甯、任邱、交河、甯津、吳橋、故城、東光、獻縣、漢河間獻王所都也。

遵化直隸州 遵化直隸州。古無終子國。五代唐始置縣。國朝升直隸州。在順天府之東。東陵所在。馬蘭鎮總兵官駐守焉。地勢北負燕山。包有徐無山之秀峰。漢末田疇躬耕其中。求得盧龍間道。導漢兵潛出塞。大破烏桓於柳城。而為故州將劉虞復讐者也。南瀕渤海。多鹽灘。州城據沙河沽河之間。有鐵路學堂。製造鐵軌廠。物產玉田之米、梨、栗、人參、狼、狐。唐山之煤。日出四千噸。玉田之沙。可以攻玉。亦有鹽鐵。領縣二。玉田、豐潤。關內外鐵路通過之。

永平府 永平府。古孤竹國。春秋山戎及肥子國。秦右北平、遼西二郡地。三國魏盧龍郡。北魏置平州。又分置北平郡。元平灤路。改永平。明為府。在遵化州之東。地勢北負盧龍塞。今塞口一本東控山海關。西倚徐無。南瀕渤海。灤河挾青龍河縱貫其間。水自高地陡落。湍急如矢。行舟

甚難。三面多山。海濱平坦。皆鹽田。府城瀕於青龍河之岸。物產波梨、榛子、蘑菇、蔓荊子、漆魚、開平之西林煤最有名。有金沙、食鹽。領州一縣六。治盧龍。其外灤州、遷安、撫甯、昌黎、樂亭、臨榆。樂亭有馬市。臨榆縣即倚山海關。其南有秦王島。四時不凍之港也。已開作通商之埠。冬春之間。白河冰合時。天津汽船貿易。盡移於此。

承德府 承德府。本內蒙古喀喇沁及翁牛

特二部地。春秋山戎地。漢遼西及右北平二郡北邊地。唐奚契丹部。遼中京大定府、惠、高、澤等州地。在遼化州之北。熱河都統及熱河兵備道同駐之。有昔時^① 皇帝之避暑山莊在焉。宮闈壯麗。陳列宗器。苑周六十里。又為天子秋狩之



秦 皇 島

所。咸豐以後。此典未行。近年已開放其地。從事墾牧。性質畧似陪都。故熱河道。獨立於直隸。布政司之外。兵事上直隸總督有節制之權。此府性質與直隸州相近。又似直隸州。地勢。據陰山之脈。盧龍塞上。今遼之努魯兒

虎嶺即古處。蓋塞。西北接平地松林。即圖南控長城。灤河右挾庫爾奇勒河。宜孫河。熱河。青龍河。東南流

斜貫其間。老哈河左挾英金河。東北流與遼河會。山川雄麗。多草木。饒禽獸。為近邊富庶之區。府

城瀕於熱河之西岸。物產梨、栗、山查、狼、狐、麋、鹿、雉、兔。家畜馬、牛、羊、豕。有野蠶。出絲甚盛。有鹽、鐵、煤、

金沙。製氈。行銷頗廣。領廳一州一縣三。圍場廳。撫民同知。在府西北三百二十里之東。平泉州。灤平、豐甯、

隆化。

赤峯直隸州 赤峯直隸州。本承德府屬縣之一。在承德府之東北。光緒三十三年十二月。奏


改為直隸州。又在內蒙古阿魯科爾沁東西札魯特三旗之地。添設開魯縣。在巴林左右旗巴兒

達木之麓。添設林西縣。均歸赤峯州統轄。地勢據直省之背。扼內蒙古之吭。多叢山。州城瀕於英

金河之南峯。領縣二。即開魯、林西。

朝陽府 朝陽府。土名三座塔。舊為縣。屬承德府。新升。本內蒙古土默特旗、奈曼旗、哈爾哈左

旗等地。遼為興中府。在承德府之東北。地勢。右據努魯兒虎嶺。前憑大松山。大凌河上游一部斜



居庸關

貫其間。府城瀕於大凌河左岸。物產與承德府略同。此府與承德府赤峯州均直隸於熱河。不
 受直隸布政司之干涉。領縣四。建昌、建平、新土名阜新。在土名郭拉圖。在魏土營。及新設之綏東。在小車倫所屬庫街。
宣化府 宣化府。秦漢上谷郡地。唐武州。金宣德州。元升府。改順甯。明為萬全都指揮司。國

朝改今名。在順天府之西北。宣化鎮總兵及口北兵備道同駐焉。地勢西踐恆岳。東負陰山。北東南三面環長城。前扼居庸關北口。以衛京師。後出張家獨石二口。以通蒙古。桑乾河即渾河合而東南流。入關為永定河。水流高地湍激。

有聲淺深無常不利舟楫。府城瀕於洋河之岸。京張鐵路通過之。物產葡萄、榛子、蘑菇、馬、牛、羊、驢、騾、水晶及紫寶石。俗名紫月製氈鞣皮。行銷甚遠。領州三縣七。治宣化。其外蔚州、延慶州、保安州、赤城、萬全、龍門、懷來、西甯、懷安。宣化縣東南有雞鳴山。古之涿鹿山。蒙古語謂石爲齊若黃帝戰敗蚩尤於此。延慶當居庸北口。而兼有其南口。二口之間四十五里。爲關四重。真天險也。萬全北有野狐嶺。金元構兵。以此爲重險。赤城、龍門在山谷中。兩山夾峙如甬道。長城在其上。沽河流其間。其北獨石口。車不容軌。僅通人騎。有一夫當關之險云。

張家口廳撫民同知 張家口廳撫民同知。其轄地在宣化府北張家口外。本內務府太僕寺

及察哈爾之牧場。金昌撫二州之地。地勢陰山之脈。至此漸低。落爲坡陀形。無通津。巨川。雨水山泉隨地。潑爲池。泊前史有名之鴛鴦澱、泥澱、狗澱等。皆在於此。有上下二堡。皆在口內。近邊。察哈爾都統及副都統駐下堡。同知舊駐上堡。今移駐口外舊興和城。此口爲通蒙古軍臺及恰克圖陸路商埠惟一之要道。出口貨以生牛羊皮毛及南方運來之茶。輒爲大宗。專與俄商交易。

獨石口廳撫民同知 獨石口廳撫民同知。在張家口內東北。所轄地在口外。抱本口長城北東西三面。本察哈爾牧場。漢上谷郡北境。北魏禦夷鎮之地。元上都南境。地勢高敞。當陰山之脈。

據有馬尼圖嶺_{之金山}土山也。灤河之源在其北。沽

河之源在其南。潮河之源在其東。清水河之源在其

西。土脈深厚。宜牧宜耕。同知駐口內之獨石城。在赤

城縣境。此口不通車輪。僅容隻騎。險過居庸。

多倫諾爾廳撫民同知 多倫諾爾廳撫民同知。

俗稱喇嘛廟。在獨石口東北。本察哈爾牧地。東北兼

得內蒙古克什克騰旗之一部分。金桓州。元上都。明

開平衛在此。地勢高平。坡陀起伏。灤河如半環。曲曲


流行其間。東界圍場。北有白岔山。蒙古語作拜察潢

水之源所出。同知駐灤河之北岸。無城。貿易之盛。次

於張家口。以糧食牲畜為大宗。其東南有新舊喇嘛

廟二。住僧徒五千人。數千里內蒙古奔走禮拜之。除

西藏布達刺外。無復有如此大招提也。以上三廳。隸



口 家 張

口北道。而不隸於布政司。

山東省

山東省。戰國齊地。位置在內地東北部。東西相距一千一百七十里。南北相距七百五十里。東部界於黃海渤海間。東北隔直隸海峽。與遼東半島相值。北與西均接直隸省。南接江蘇省。西南以一部接河南省。地勢。東部成半島形之山地。沿海岸小灣列島甚多。其山脈根於長白。自遼東半島。越海而來。蜿蜒西走。爲岡。爲陵。至中央。特爲泰山。號稱東嶽。半島之水。南北分注黃海渤海。西北二部。當黃河流域。原野莽平。其地川渠。南流者入淮。東北流者。與黃河平行入渤海。運河則縱貫之。氣候溫和。兼具大陸海洋二種性質。海岸百里內風俗強悍。勤儉力農。然有邪教之遺孽。非時暴動焉。布政司領府十。直隸州三。散州八。縣九十六。


濟南府 濟南府。漢郡。宋爲府。今山東巡撫及布政使同駐焉。地勢。泰山峙其東南。黃河、徒駭河、馬頰河、分流橫貫其中央及北部。府城在黃河南。據歷山之北麓。城西北隅。包有大明湖。街市繁榮。商賈輻輳。有師範學堂、高等學堂、中學堂、工藝局、郵政局、電報局。青濟鐵路東通青島。復有自築鐵路。北通濰口鎮。英法領事駐焉。物產棉花、梨、棗、桃、葡萄、葵花菜、蒼朮、澤瀉、陽起石、煤、鐵、紡

織品有繭綢及綾。領州一。縣十五。治歷城。其外
德州、章邱、鄒平、淄川、長山、新城、齊河、齊東、濟陽、
德平、禹城、臨邑、平原、陵、長清。濟南省城及長山
縣屬之周村。均開爲陸路商埠。德州瀕於運河
東岸。當水陸之衝。舟車輻輳。有小汽船定期往
來天津。陵縣。唐平原郡治。顏真卿固守以拒安
祿山者。

東昌府

東昌府。禹貢兗州之域。北魏平原

郡。隋、唐、宋、金爲博州。元爲東昌路。明爲府。在濟
南府之西。地勢坦平。運河縱貫其中央。往駭馬
頰二河。自運河分流。斜貫其東北。爲南北水陸
通道。此地本在河濟之間。自濟
爲河寧是府乃在河北 府城瀕於運河
西岸。有電報局郵政局。物產有羊皮及張秋之



濟南釣突泉

藍帽。領州一縣九。治聊城。其外高唐州、堂邑、博平、茌平、清平、莘、冠、館陶、恩。

泰安府 泰安府。漢泰山郡。隋東泰州。金置

泰甯軍。改泰安。升爲州。國朝升府。在濟南府

之南。地勢東北據泰山。其餘脈迤南而爲梁甫、

徂徠、龜山諸峯。汶水曲環其東西南三面。黃河

經其西北。東部多山地。西部多平原。府城在泰

山之麓。汶水支流泇河之東岸。物產肥桃最有


名。又有蕢花菜、防風、全蠍、元石、藥品有阿膠。織

物有繭綢。領州一縣六。治泰安。其外東平州、東

阿、平陰、新泰、萊蕪、肥城。平陰有古長城。自縣起

緣河經長清。歷泰山北岡上。又經淄川。東至諸

城之琅邪臺入海。其建築在春秋以前。遺址至




泰 山 洗 鶴 澗

今約略可辨焉。

武定府 武定府。三國魏樂陵郡。隋置棣州。元濱棣路。明初安樂州。宣德二年改武定。國朝升府。在濟南府之東北。地勢居黃河下流。瀕於渤海。彌望平原。徒駭、馬頰、句盤、三河。與黃河分道入海。府城介於徒駭、馬頰二河間。物產馬鈴薯、蒲公英、天仙子、鹽。領州一縣九。治惠民。其外濱州、陽信、海豐、樂陵、利津、霑化、蒲臺、青城、商河。利津南瀕黃河。河東北流出鐵門關。由清口入海。本大清河故道也。

臨清直隸州 臨清直隸州。明宏治二年置。在東昌府之西北。地勢坦平。運河縱貫其間。運、河、導、汶、踰、河、至、此。水量漸微。緣途置閘。啟閉極嚴。經城西南之南版閘。衛河合漳河東北流來會。水量大增。舊日南來漕艘至此。謂之出口。州城瀕於運河東岸。斜直衛河入運之口。物產白菜、紡織品有繭綢。能鞣羊皮。領縣三。武城、夏津、邱。邱在新老二漳水之間。錯入直隸境內。南接東昌。不與本州相連。

兗州府 兗州府。秦置薛郡。漢爲魯國及泰山山陽等郡。晉爲魯郡。隋置兗州。明升爲府。在秦安府之西南。兗州鎮總兵官駐此。地勢東據陪尾山脈。其脈北連龜山。西連嶺山。南連陪尾山。東連汶水。



泗二川西流貫其間。府城跨泗水支流之上。物產絲、菸、葉、著草、茯苓、尼山及柘溝之石硯。嶧縣之煤。有瓷器。能製墨。紡織品有紋綾、錦綢、絹、白布。領縣十。治滋陽。其外曲阜、甯陽、鄒、泗水、滕、嶧、陽穀、壽張、汶上。曲阜即春秋魯國都。闕里在城內西隅。孔子廟及衍聖公府在焉。孔林在城北二里。林廣十餘里。松檜參天。碑碣夾道。歷代帝王過魯。史臣必書謁墓。近日外國人來瞻仰者。亦起敬而記載之。況我國民沐浴聖化。固當萬世以爲紀念者也。鄒爲孟子生長之地。嶧山在其東南。秦始皇於山上刻石頌功德。其石爲魏主燾所仆。汶上西南三十五里有南旺湖。視南北平地特高。謂之地脊。汶水西南流注於此。導

分南北以濟運。遂成今日之運河水工之奇爲世界所推重。

明永樂中開泲水入運河於甯陽縣北築崗城濬過泲水會運河於泲水又於泲水西築戴村壩其入南旺之路使全流出於縣北二十五里受泲當諸泉又西泲至城北二里受泲

深莫不暇

沂州府 沂州府。秦琅邪郡。後周曰沂州。國朝升府。在兗州府之東。黃海之曲。地勢。沂山在

北。一名東蒙山在西。羽山在南。就中沂山最大。沂水洙水出其陽。濰水出其陰。沂沭二水。縱

貫境內。府城瀕沂水西二里。物產。蒙山茶。淫羊藿。粉魚。鹽。紡織品。以蘭山綢名。領州一縣六。治蘭

山。其外莒州。郟城。費。沂水。蒙陰。日照。

濟甯直隸州 濟甯直隸州。後漢任城國。北魏爲郡。五代周濟州。元曰濟甯路。明初改爲府。尋

降州。在兗州府之西。舊有山東運河道。駐此。今已裁。而將兗沂曹濟道移駐焉。地勢。扼運河之衝。

據亢父之險。南通江淮。北連河濟。南北水陸之襟要也。州城瀕於運河西岸。物產。薺花菜。紅棗。有

絲綢。領縣三。金鄉。嘉祥。魚臺。

曹州府 曹州府。漢濟陰國。後爲郡。後周改曹州。國朝爲府。在濟甯州之西。曹州鎮總兵官

駐焉。地勢。北跨黃河。南帶涑水。極目平莽。惟見陶邱一小阜而已。府城東南三十里。有禹貢之荷

澤。今已堙。民風強悍。物產蕒花菜、牡丹、兔絲子、棉花。花卉種類最多。有織絹。盛產硝。瀕江諸省。采運以製火藥。領州一縣十。治荷澤。其外濮州、曹、范、觀城、朝城、鄆城、單、城武、定陶、鉅野。

青州府

青州府。春秋齊國。秦齊郡。南燕慕容德都此。劉宋置爲青州。金益都府。元爲路。明改今名。在濟南府之東。有副都統駐之。地勢。西南岱嶽之脈。連於東泰山。迤邐而東南。以至琅邪臺。沒於黃海。小清河、淄水、濰水。東北流斜貫之。入於渤海。濰水與北汶河合流。而入萊州府境。海王之國。民物殷阜。太公管仲先後用之。而成霸業者也。府城瀕於濰水支流之南岸。青濟鐵路通過之。物產棗、柿、石花、海帶菜、牛、黃河魚皮、鹿角、銅、鐵、硝磺、食鹽、絲。紡織品有綾、布。博山料器及玻璃沙。有製玻璃廠。並築小鐵路以供轉運。領縣十一。治益都。其外博山、臨淄、博興、高苑、樂安、壽光、昌樂、臨朐、安邱、諸城、臨淄。春秋時齊所都也。

萊州府

萊州府。春秋以前爲萊夷之地。漢東萊郡。隋曰萊州。明升府。在青州府之東北。地勢高平。就中大澤山頗具巖壑之勝。東北有萬里沙。長三百里。秦始皇東巡狩禱祠於此。北瀕渤海。有膠萊北河。與南膠河同源。而此水與濰水均北流注渤海。府城瀕於掖水之西岸。物產棉花、梨、棗、落花生、核桃、西瓜、山查、墨魚、文蛤、及諸海錯、鹽、煤、鐵。紡織品有綢、絹、白布、草帽、緞。濰縣嵌銀絲。

漆器最精。領州一縣三。治掖。其外平度州、濰昌
 邑。濰縣為青濟鐵路所通過。開陸地商埠焉。

膠州直隸州 膠州直隸州。北魏置州。與高

密郡同治。今治東武元所置膠州治今地。隸益都

路。明及 國朝屬萊州府。新升為直隸州。在萊

州府之南。地勢多山。而東南之勞山最高。在南部

觀於黃海齊記云泰山雖云高不如東海勞周

八十里舊志謂高二十五里則據人行斜度言


也德意志人造林於其上。光緒三十年。決算其

材木之價。已值德幣七十萬馬克矣。有膠河。與

膠萊北河。同出百脈湖。而此水南注膠州海灣。

膠州海灣者。勞山之角。西南與靈山衛之角。犬

牙相對。玦抱而成者也。光緒二十三年。德意志
 人以兵力迫我政府。借彼以為軍港。訂九十九



青島鐵路

年之約。

灣內水淺多沙。彼國設法溝深之。

灣外循海岸而東。有勞山港。港口外有青島。島之北隔海峽有勞山澳。

今通郡青島。

青濟鐵路發軔於此。膠海關在焉。出口貨以草帽、綆、豬鬃、羊毛爲大宗。州城在膠州海灣

內西北。距岸三十里之地。青濟鐵路通過之。物產與萊州府略同。領縣二。卽墨、高密。

登州府

登州府。春秋牟子國。北魏東牟郡。隋置牟州。唐登州。明升爲府。在萊州府之東。登州

鎮總兵官駐焉。地勢三面環海。沿岸列嶼。疏峙。觸處成灣。成山一角斗入黃海中。其脈近接勞山

遠連泰岱。彼此爭高。北以廟羣島聯絡。旅順之老鐵山頭。成直隸海峽。爲渤海之門戶。廟羣島之

東南海岸。有芝罘半島支出。迴抱成灣。灣內水深。嚴冬不冰。盛夏涼爽。於北帶中。氣候爲最佳。用

成通商之良港。其東百四十九里有威海衛。倚山環海。劉公島橫於前。舟艦分從東西兩口而入。

西口雖窄。而水深足容巨艦。東口則有暗礁。慮觸行舟。其形勢北與旅順相倚。故往年爲我國北

洋第二軍港。今爲英吉利所租占矣。境內多硫磺泉。在艾山者二。曰艾山。曰滑石。文登有湖。流泉

皆極溫暖。招遠有泉。熱如沸湯。可熟雞卵。皆含有硫磺質云。府城據登州角。距海三里。物產。梨、棗、

山查、茱萸、鮑魚、帶魚、白蠟、牛黃、山薑、繭、鹽、鐵、石膏、滑石。文登石卵。領州一縣九。治蓬萊。其外甯海

州、黃、福山、棲霞、招遠、萊陽、文登、榮成、海陽。

東海關通商港。在芝罘。屬福山縣地。西北扼直隸海峽。前明設烽墩防海於此。故稱煙臺。今日亦建築礮臺焉。有登萊青膠道駐此。租界在煙臺山南。層樓高聳。道路寬平。人口約三萬。機器繅絲、榨油、造酒各廠。每歲增多。蓋能獲利也。

山西省

山西省。在太行山脈之西。故名。春秋時晉地。故亦簡稱晉省。位置在內地之北部。東西最廣。處相距八百餘里。若以北部諸縣之東西距離計則九百里許。南北相距一千三百八十里。東據太行恆山之脈。界於直隸省。南以黃河之一部及王屋析城諸山。界於河南省。西以黃河界陝西省。北跨長城。據陰山之脈。以臨瀚海。而與內蒙古接壤。中包雁門句注以爲內險。汾澮交流於西。漳沁縈帶於東。滹沱桑乾諸名川亦導源境內。雖無運輸之利。足資灌溉之益。地勢高亢。表裏山河。關中而外。險固無踰此者。氣候大陸性。北部寒暑尤烈。煤鐵之鑛。冠於地球。西人謂五洲用之。可五千年不盡云。布政司領府九。直隸州十。廳十一。散州六。縣八十五。

太原府 太原府。秦置郡。唐置府。五代唐爲西京。周時北漢都之。元曰太原路。明仍爲府。今山西巡撫及布政使同駐焉。地勢居汾水流域。四塞險阻。西北崑崙山高入雲際。爲火山之遺跡。府

城瀕於汾水支流掃峪水上。正太鐵路終點在此。有高等學堂、農林學堂、軍械、郵政、電報、官報、巡警等局。物產葡萄、蓮子、西瓜、甘草、鐵豹、熊皮、銅、鐵、煤、鉛、青礬。領州一縣十。治陽曲。其外岢嵐州、太原、榆次、太谷、祁、徐溝、交城、文水、嵐、興。


汾州府

汾州府。唐汾州西河郡地。在太原

府之西南。地勢赤堅。呂梁、絳上、石樓、諸山起伏盤結。河經其西。汾貫其東。湫水離石水西流入河。清涼磧口二鎮。踰河入陝之門戶也。府城在汾水之西。物產甘草、銀鑛。能製氈毯。又以汾酒名。領州一縣七。治汾陽。其外永甯州、孝義、平遙、介休、石樓、臨、甯鄉。

平定直隸州

平定直隸州。宋置軍。金升爲



太 原 府

州。在太原府之東。地勢東據恆岳。扼井陘之險。南憑太行。探清漳之源。疊嶂層巒。高深重阻。潞沱河挾其支水。灌注其間。急湍峻流。迴沙轉石。夏秋之際。每遇大雨。行人車馬。輒致漂溺焉。正太鐵路於此爲中道。物產煤、鐵、青礬。舊有白瓷。色如玉。謂之定窯。最有名。領縣二。孟、壽陽。

沁州直隸州 沁州直隸州。北魏鄉郡。隋改今名。在太原府之南。地勢西控縣上。前阻銅鞮。據濁漳沁水之上源。北走太原。南通澤潞。州城瀕於濁漳水東岸。物產花毯、羊絨、及氈。領縣二。沁源、武鄉。

遼州直隸州 遼州直隸州。唐初置州。在沁州之東北。地勢據太行山絕頂。崎嶇險僻。惟千畝原一掌地。稍高平。清漳水兩源合流其間。循此水之谷而南。可出河南彰德。東踰黃澤嶺。可達廣平。州城據兩源合口。物產遼參、麝香、黃蠟。領縣二。和順、榆社。

潞安府 潞安府。秦漢上黨郡。唐潞州。明始改今名。在沁州之東南。地勢極高。與天爲黨。故曰上黨。據太行之西。扼壺關之險。實中原之肩脊。河朔之咽喉。濁漳水流注其間。府城北臨濁漳支流之石子河。物產不灰木、紫草、鹽。潞酒潞綢亦有名。領縣七。治長治。其外長子、屯留、襄垣、潞城、壺關、黎城。

澤州府

澤州府。後周高平郡。唐置州。

國朝升府。在潞安府之南。

西地勢南據太行山脈之

王屋析城諸山。扼天井關之險。以通懷孟。有丹沁二水襟帶其間。山谷高深。路徑險仄。全省南面之藩籬也。府城據丹水支流白水之上源。物產石雄黃。澤網。路村有池鹽。市鎮最大。領縣五。治鳳

臺。其外高平、陽城、陵川、沁水。

平陽府

平陽府。堯所都。秦漢河東郡。三國魏始置平陽郡。東晉時劉淵都此。石趙慕容燕相

繼有其地。宋爲府。如今名。在潞安府之西。太原鎮總兵官駐此。地勢在太岳之陽。烏嶺之北。西帶

黃河。扼以壺口。汾水貫其中。故四圍雖多山。而中央坦平。府名府城在汾水與漪水會口。物產葡

萄、杏仁、紫參、香菰、鐵、礬。領州一縣十。治臨汾。其外吉州、洪洞、浮山、鄉甯、岳陽、曲沃、翼城、太平、襄陵、

汾西。

霍州直隸州

霍州直隸州。周霍叔處封此。隋置霍山郡。金置州。如今名。在平陽府東北。地勢

東倚霍太山。汾水縱貫其間。州城瀕於汾水之東岸。物產杏仁、牛皮、鹽、鐵。領縣二。趙城、靈石。

隰州直隸州

隰州直隸州。東晉初劉淵據此。置大昌郡。西魏置汾州及龍泉郡。隋改隰州。在


平陽府之西北。地勢多山。如蒲子五原諸峰。皆霍太山之支阜也。河經其西。有隰川西流入之。州

城瀕於隰川上游之東岸。物產麝香、鹽、紡織品有胡女布。領縣三。大甯、蒲、永和。絳州直隸州。絳州直隸州。春秋故絳。所屬絳縣乃新絳也。先後爲晉都。北魏東雍州。後周改今名。在平陽府之南。地勢南連中條山脈。東接王屋。西控龍門。以臨黃河。東南一部亦瀕於河。跨汾水之下遊。據涑水之上源。州城瀕於汾水北岸。物產梨、棗、棉花、鹽。製造品有氈毯。領縣五。垣曲、聞喜、絳、稷山、河津。垣曲南臨濟民渡。河津左倚龍門山。

蒲州府 蒲州府。舜所都之蒲坂。自

秦至隋爲河東郡。唐宋金元爲河中府。明改蒲州。

國朝升府。在絳州之西南。河東鹽法道駐焉。



石 縣

地勢。據中條山脈。當黃河之曲。故北西南三面臨河。涑水斜貫其間。西南入河。水路自河溯洛。可至同州。自河溯渭。可至西安。河東一郡。自古爲秦晉之衝衢。關河之要塞焉。府城西瀕黃河。物產梨、棗、鹽、鐵。有織絹。領縣六。治永濟。其外臨晉、虞鄉、榮河、萬泉、猗氏。

解州直隸州

解州直隸州。漢解縣。屬河東郡。五代漢置州。在蒲州府之東。地勢。據有中條山

脈。此山首連蒲坂。尾接太行。卽禹貢之雷首也。南帶黃河。北拂涑水。姚暹渠斜貫其間。有鹽池。古卽

澤。跨本州安邑之間。其鹽輸出陝西甘肅河南并及湖北之襄陽焉。州城瀕於姚暹渠之南。物產

葡萄、杏仁、鹽、鐵、銅、錫、白礬。領縣四。安邑、夏縣、平陸、芮城。安邑。夏禹所都。戰國時魏亦都之。平陸。與

陝州隔黃河斜直。東去五十里有砥柱山。凡六峰。皆在黃河中。最北有兩柱相對而立。所謂三門

也。河之南岸山。皆函谷矣。

忻州直隸州

忻州直隸州。北魏肆州南秀容郡。隋廢郡置州。如今名。在太原府之北。地勢。當

汾水滹沱兩川之谷。山徑崎嶇。南據石嶺之關。北出忻口通句注。州城據滹沱支流牧馬河上。密

邇太原。商務殷盛。街市繁華。物產白鷗羽、鹽、鐵、煤、解玉砂。領縣二。定襄、靜樂。

代州直隸州

代州直隸州。漢雁門郡地。隋置州。在忻州之東北。地勢。當恆山。山脈之西。東據

五臺山之秀峰。北負夏屋。句注雁門。繇互如列屏。前史或謂此山脈扼以雁門之關。滹沱河斜貫其間。州城瀕滹沱河北岸。水淺僅濡馬足。物產天花地茶。豹尾蟾酥。煤鐵。領縣三。五臺。蔚。繁峙。五臺山上有清涼寺。相傳周穆王時。文殊師利卓錫於此。爲佛教入中國之初地。蒙古人來頂禮者甚多。

甯武府

甯武府。戰國樓煩胡地。漢樓煩。陰館等縣地。屬雁門郡。金甯化武二州地。國朝

置府。在代州之西北。地勢北負雁門山脈。西帶黃河。中包管涔之山。汾水導源於此。府城據灰水之源。水東北入桑乾物產葡萄。桔梗。黃河鯉。野蠶繭。鐵。領縣四。治甯武。其外偏關。神池。五塞。

保德直隸州

保德直隸州。宋爲保德軍及火山軍地。金保德及陝州地。在甯武府之西。地勢

適當河曲。中有火山遺迹。州城瀕於黃河東岸。物產柴胡。河鯉。鹽。領縣一。河曲。

大同府

大同府。秦漢雁門代郡地。後漢末新興郡。北魏拓跋珪都此。號司州。後改恆州。唐雲

州。五代唐置大同軍。遼金並西京大同府。元爲路。明仍爲府。在代州之北。大同鎮總兵官駐此。地勢南據恆山。及其西阜。夏屋。句注。北負陰山之脈。自然高亢。內外長城。屏衛之。桑乾。河曲。環其前。洋河。斜貫其後。滹沱之源。亦在於此。扼飛狐河門。則爲燕趙之藩。屏出得勝口。卽通蒙古之臺站。

故歷代以爲陜北重鎮焉。緯度下於黑龍江六度。而氣候之寒。與之相等。則居高原而無障礙。故也。府城瀕於桑乾河支流御河之西岸。物產葡萄、梨、杏、肉蓯蓉、鴉片、羊馬、駱駝、鐵煤、白鉛、綠礬、花斑石。領州二縣七。治大同。其外渾源州、應州、懷仁、山陰、陽高、天鎮、廣靈、靈邱。廣靈在恆山正脊。靈邱。趙武靈王之墓在焉。有豐鎮廳撫民同知。在得勝口外。

朔平府 朔平府。漢雁門郡地。後漢末新興郡。北魏懷朔鎮。後改朔州。隋唐嘗置馬邑郡於此。

唐末置振武軍。宋朔甯府。金仍爲朔州。國朝升府。在大同府之西。地勢居雁門之陰。亦稱西山高亢

多山。北西南三面環長城。清水河導源於此。灰水經其東南。北以殺虎口通歸綏諸廳及蒙古。府

城瀕於烏蘭木倫河上源土默河之東岸。物產白雕羽、煤、鐵。領州一縣三。治右玉。其外朔州、左雲、

平魯。朔州東北四十里有古馬邑城。

歸綏道屬十二廳 歸綏道屬十二廳。本土默特、察哈爾、及內蒙古鄂爾多斯、烏刺特等部牧

地。亦卽漢雲中、定襄、五原、三郡、金雲內、東勝、豐、淨、甯邊、諸州地。在大同、朔平、甯武、三府及陝西榆

林府邊外。其地東西約八百五十里。南北約四百餘里。北阻陰山。俗稱大青山南跨河套。東至東洋河。

地勢高敞。水泉甚多。引河漑田。所在肥沃。故漢時匈奴得河南。則漢邊不甯。失河南。則度漠遠去。

唐築三受降城。而突厥回紇不爲邊害。則其地之重要可知矣。就中歸化、綏遠、托克托、清水河、薩拉齊、和林格爾、甯遠、七廳先設。興和、陶林、武川、五原、東勝、五廳新設。形式上似與朔平府相連屬。然朔平隸於雁平道。而此十二廳隸於歸綏道。與直隸口北三廳性質相同。蓋非直隸廳而近於直隸廳者也。今分述如左。

綏遠廳理事同知 綏遠廳理事同知。本漢雲中郡北與縣治也。金雲內、淨、二州地。北去二十餘里。卽入陰山。東北有金淨州天山縣故城。在歸化縣之東北。綏遠城將軍及歸綏兵備道同駐焉。廳城據於黑水河支河小圖爾根河之上游。

歸化廳撫民同知 歸化廳撫民同知。亦爲漢雲中郡北與縣治。金之雲內淨二州地也。在綏化城之西南。兩城東西相望。同知分理蒙漢民事。故舊合稱歸化綏遠廳。廳城亦瀕於小圖爾根之源。有歸化城副都統駐之。

托克托廳撫民同知 托克托廳撫民同知。本漢雲中郡治之雲中縣地。金爲東勝州。在歸化城之西南。廳城瀕於河曲之東北隅。圖爾根河於此入黃河。其屬地跨黃河西岸。此段黃河。可以行舟。 聖祖仁皇帝親征準噶爾時。嘗御舟於此。

清水河廳撫民同知 清水河廳撫民同知。本漢定襄郡之桐過縣地。兼縣與金爲甯邊州。在

歸化城之南。廳城瀕於烏蘭木倫河之南岸。屬地跨黃河。

薩拉齊廳撫民同知 薩拉齊廳撫民同知。本漢咸陽縣治。金雲內州。在托克托廳西北。廳城

瀕於蘇爾哲河之西。河名與薩拉齊同音河套北岸。其西南有薩爾吉村。屬地跨河套南。廳西北五十里有

布當圖山。漢語謂之大青山。俗稱包頭漢高闕塞所在也。蒙古漢人貿易甚盛。其地有稅局。

五原廳撫民同知 五原廳撫民同知。本漢五原郡治之九原縣地。在薩拉齊廳西北。蒙古烏

刺特部舊牧地也。北負陰山。南臨河套。廳治土名興盛旺。瀕於黃河故道之南岸。大余太之西。

東勝廳撫民同知 東勝廳撫民同知。本內蒙古札薩克旗地。在鄂爾多斯部內。明爲東勝城。

在河套南部。北負黃河。南控長城。廳治土名板素壕。光緒三十三年。以汾州府積口通判。改爲撫

民同知。移駐於此。

和林格爾廳撫民通判 和林格爾廳撫民通判。本漢定襄郡治成樂縣之地。金爲豐州。在

歸化城之東南。廳城介於土默河黃水河之間。土默河

甯遠廳撫民同知 甯遠廳撫民同知。本漢定襄郡之沃陽彊陰二縣地。在和林格爾廳之東。

廳城據甯魯口之西北。

陶林廳撫民通判 陶林廳撫民通判。本漢雲中郡之陶林縣地。在綏遠城之東。廳治所在地。

蒙古舊稱拜布爾。詳寺屋頂
銅葫蘆

武川廳撫民同知 武川廳撫民同知。本漢雲中郡武泉縣地。北魏武川鎮。今土名大灘。在陶林廳之北。

興和廳撫民同知 興和廳撫民同知。本金撫州元興和路之西境。在陽高縣北邊外偏東。廳治所在。土名二道河。

河南省

河南省。禹貢豫州之域。故亦簡稱豫省。因居九州之中央。又稱中州。位置在內地之中部。東西相距約千有七十里。南北相距約千一百二十里。東界山東江蘇安徽三省。南界湖北省。西界陝西省。北界山西省。東北以一部界直隸省。地勢北負太行山脈。西北有伏牛山。其脈自秦嶺來。中包熊耳嵩高之秀峰。綿延而南。起頂爲桐柏山。相續而爲大別山脈。北帶黃河。南襟淮瀆。伊洛汝潁。分注其中。漳衛二水。與河平行。漢水支流之丹江白河。亦導源於伏牛西南焉。東北當黃河沖積

層。極目平原。其餘諸川流域。亦多腴壤。氣候係大陸性。寒暑並烈。布政司領府九、直隸州五、廳一、散州五、縣九十六。


開封府 開封府。戰國魏都。秦屬三川郡。漢置陳留郡。東魏置梁州及陳留開封二郡。後周改

梁州爲汴州。五代梁都此。號東京開封府。晉漢周宋因之。金曰汴京。改南京。元南京路。改汴梁路。明復爲開封府。今河南巡撫及布政司同駐焉。汴洛鐵路。東起於此。地勢北帶黃河。賈魯河惠濟渠斜貫之。川原平曠。水陸四通。府城北距黃河十里。街衢寬廣。泥垢與北京同。有高等學堂、師範學堂、中學堂、郵政、電報、銅元等局。南薰門外有青城。金受宋降蒙古受金降皆在此。西南四十五里有朱仙鎮。汎舟賈魯河順流入潁。可自潁入淮。由淮通運。水陸衝要。南船北馬之分途也。物產石榴、瓜子、紅花、蕪菁、遠志、麻黃、河鯉、全蠋、鈞窰瓷器。有汴綾紅氈。領州一縣十一。治祥符。其外禹州、陳留、杞、通許、尉氏、洧川、鄆陵、中牟、蘭封、原稱蘭密、新鄭、新鄭。春秋鄭國都。今京漢鐵路經此。南通許州。北通鄭州。

鄭州直隸州 鄭州直隸州。周管國。晉滎陽郡。後周滎州。改鄭州。國朝本屬開封府。新升爲

直隸州。在開封府之西。地勢西扼虎牢。北帶黃河。京索二水。下流合爲賈魯河。州城瀕於東京水

黃河鐵橋



西岸。當京漢汴洛兩鐵路之中道。有郵政、電報等局。議設陸路商埠於此。領縣三。滎陽、滎澤、汜水。滎澤有鐵橋橫臥黃河上。長九里。京漢汽車自此橋通過之。東北走京師。

歸德府 歸德府。周時宋國都此。唐宋州。改

睢陽郡。後唐歸德軍。金爲府。在開封府之東南。歸德鎮總兵官駐此。地勢坦平。爲自江淮入洛之通路。惠濟渠挾其支流與北河斜貫其間。惠濟之下流爲渠。府城環以沙河。物產蕢花菜、瓜、蕪仁、枸杞、香附子、蟾酥。有絲綢、白布。領州一縣八。治商邱。其外睢州、甯陵、鹿邑、夏邑、永城、虞城、考城、柘城。

陳州府

陳州府。周時陳國。楚滅陳。頃襄王自郢徙都之。秦末陳勝自立於此。劉宋置陳郡。後

周陳州。國朝升府。在開封府之南。地勢居潁水之沖積地。平阿無隘。水陸交通。府城有潁水支流蔡河環之。物產同歸德。領縣七。治淮甯。其外商水、西華、項城、沈邱、太康、扶溝。商水北有周家口鎮。居賈、魯、河、與、潁、水、會、口、江、淮、舟、楫、溯、流、爭、集、於、此、爲、水、陸、衝、途、商、務、頗、盛。

許州直隸州。許州直隸州。周許國。漢末許都。隋曰許州。在開封府之西南。地勢坦平。汝潁二水斜貫之。舟車輻輳。州城在潁水支流石梁河之東。京漢鐵路通過之。物產薏苡、荻、花、菜、鐵、及大麗山玉。有瓷器織絹。領縣四。臨潁、襄城、郟城、長葛。

汝甯府。汝甯府。漢汝南郡。唐蔡州。元升府。如今名。在陳州府之西南。地勢西南有山。東北坦平。汝水淮水縱橫灌溉其間。府城瀕於汝水之南岸。物產茶、荻、花、菜、梔子、紅花、菜、莢、紡織物有葛布、絲綢。領州一縣八。治汝陽。其外信陽州、正陽、上蔡、新蔡、西平、遂平、確山、羅山。信陽州。南汝光道所駐。州南有武勝關。在石城山上。與湖北應山爲界。卽古冥阨。南通武漢。今鑿山開道。京漢鐵路由此通過。經州城北達許州。

南陽府。南陽府。秦漢南陽郡。元爲府。在汝甯府之西。南陽鎮總兵官駐此。地勢多山。後倚伏牛。前履桐柏。左據方城。中扼三陽路之險。丹江、白河、挾衆水行於高地。分注入漢。南蔽荆襄。北通


汝洛。中原之要地也。府城瀕於白河西岸。亦稱有郵政、電報等局。物產芝麻、杜仲、牛蒡子、鐵、石膏、屏風石、玉類尤盛。所謂新山玉也。有織絹。領州二縣十。治南陽。其外鄧州、裕州、南召、鎮平、唐、泌、陽、桐柏、內鄉、新野、舞陽、葉。

浙川直隸廳 浙川直隸廳同知。本散廳。屬南陽府。新升。堯封丹朱於此。在南陽府之西。地勢。據熊耳山脈之陽。重岡複嶺。深險藏奸。西北有荆紫關。與武關通。沛公伐秦。取道於此。廳城瀕於丹江東岸。丹江源出商山。東南流挾沿河入境。至廳治東南三十里許。而北與浙川合。迤西南入於漢水。物產與南陽同。

光州直隸州 光州直隸州。三國魏弋陽郡。梁置州。改今名。在汝甯府之東。地勢。南據大別山脈。淮水挾潢水與汝水合流於此。又有史曲二河。合流而東北入淮。州城瀕於潢水西北岸。物產。茶、紅花、石斛、鵝。織紡品有葛布、縐、縐。領縣四。光山、固始、息、商城。

河南府 河南府。周之洛邑東都。秦三川郡。漢河南郡。東漢北魏後唐皆都此。在開封府之西。地勢。東揖嵩高。南望三塗。西控嶠坂。北帶黃河。伊洛瀟灑合流斜貫而入於河。四塞險固。故爲歷代帝王之都。府城據瀟灑與洛之間。背北邙而面伊闕。有郵政、電報等局。物產紅花最盛。牡丹、羌

嵩 山



桃、酸棗、棉花、旋覆花、麝香、銀、錫、有瓷器、綢、綾、領縣十。治洛陽。其外僊師、鞏、孟津、宜陽、登封、永甯、新安、澠池、嵩縣。嵩山在登封北。函谷新關在新安東北。嶠山在澠池西北。

陝州直隸州 陝州直隸州。周召二公分陝之地。北魏置陝州。在河南府之西。河陝汝道駐此。地勢在熊耳山脈中。內屏關中。外維河洛。履嶠坂而戴華山。負大河而阻函谷。賈誼所謂嶠函之固也。州城瀕於黃河南岸。砥柱在其東。渡河即茅津也。物產、松柏與鹿茸。錫及澄泥硯材。有瓷器。領縣三、靈寶、閿鄉、盧氏。函谷關在靈寶城南十里。閿鄉。古桃林塞也。熊耳山。在盧氏西南五十里。其脈繚延於陝州澠池永甯宜陽間。

南至於內鄉。山勢險峻。道路難行。

汝州直隸州 汝州直隸州。東魏北荊州。後

周改和州。隋曰汝州。在南陽府之北。地勢北負

伊闕。嵩高。南憑伏牛山脈。據汝水上游。以三鵠

之路。通於宛。鄧。山川盤紆。原隰沃衍。州城南臨

汝水。物產棉花、鐵、錫。領縣四。魯山、郟、寶豐、伊陽。

衛輝府 衛輝府。晉汲郡。後周衛州。元衛輝

路。明爲府。在開封府之北。地勢西倚太行。南阻


黃河。有淇衛二水交流其間。故西北多山。地東

南多平原。府城瀕於衛河之南岸。京漢道清兩

鐵路通過之。東北達彰德。西南渡河至滎澤。有

郵政、電報等局。物產鐵、錫、石、青、珉、石。有瓷器、綾、

絹。領縣九。治汲。其外新鄉、獲嘉、淇、輝、延津、滑、



滑 縣 城


封邱。滑縣西五十里有朝歌故城。紂所都。周武王以封康叔。國曰衛。滑縣東六十里。有衛南廢縣。春秋衛之楚邱。文公自曹徙都於此。後成公又遷於公

帝邱在直隸開州西南

懷慶府

懷慶府。春秋晉地。謂之南陽。漢河

內郡。後魏置懷州。元懷慶路。明爲府。在衛輝府之西。河北鎮總兵官駐此。地勢北負太行王屋。南阻黃河。臨孟津而控虎牢。丹沁二水交流其間。京漢鐵路貫其東。道清鐵路經其北。表裏山河。舟車輻輳。府城北瀕沁水。有郵政、電報等局。物產茶、紫蘇、地黃、牛膝、胡巴、劉寄奴、兔絲子、桔梗。有絲、絹、瓷器、皮貨。領縣八。治河內。其外濟源、原武、修武、武陟、孟溫、陽武。河北兵備道駐武陟。



彰 德 石 橋

彰德府 彰德府。商河亶甲居桐。卽此。戰國魏都。漢爲魏郡。三國魏鄴都。北魏相州。五代晉置彰德軍。金升爲府。在衛輝府之北。地勢西倚太行山脈。東面平壤。清濁二漳合流橫貫其北。衛水挾淇洹二水經流其東。府城瀕於萬金渠之北岸。京漢鐵路通過之。有郵政、電報等局。物產棉花、葫蘆、錫、礬、花石。紡織有繭綢。領縣七。治安陽。其外湯陰、臨漳、林、內黃、武安、涉、林縣西二十里有隆慮山。林泉甚美。

陝西省

陝西省。戰國秦地。故亦稱秦省。因其在西谷關之西。武關之北。故關之東。蕭關之南。亦稱關中。位置在內地之北部。東西相距八百餘里。南北相距最長處一千五百三十里。東界山西省。以黃河爲天然之界線。又以潼關界河南省。南以巴山之脈界四川省。西以隴坻子午山吳山蟠冢山界甘肅省。北以長城界內蒙古鄂爾多斯。東南以武關通河南省。又以漫川關竹葉關通湖北省。地勢秦嶺六盤。縣亶南北。渭水挾涇洛橫貫其中央。漢水橫貫其南部。據有潼關武關散關之隘。左帶黃河。後擁長城。表裏山河。四塞險固。周秦隋唐用爲根據地。東向而取中原。成帝王一統之業。其已事之效也。雖古今形要不同。攻守異術。然中原大勢。常在西北。坐固三陲。受敵一面。今猶古也。氣候北部荒寒。便於畜牧。南

部溫和。宜於農業。布政司領府七、直隸州五、散廳八、散州五、縣七十三。

西安府

西安府。漢唐以來爲京兆。元始稱西安路。明爲府。今陝西巡撫與布政司同駐焉。地

勢。介於南北兩山間。北入渭南曰南山。南入渭北曰南山。跨渭水而帶涇水。左據藍田關。前當子午道。府城周四

十里。四門。在渭水南三十里。據曲江西北隅。明初就唐末新城故址修之。內有子城。西安將軍及

左右翼副都統轄駐防旗人居之。外城則漢官文武衙門及高等學堂、郵政、電報等局在焉。漢唐

故城。在新城西北十三里。秦阿房故址。在西三十四里。昆明池居其近旁。物產麥、紅花、澤瀉、合歡

草、地骨皮、羊、馬、銅、鐵、藍田玉。製造品有氈、毯。能鞣皮。領州一。縣十五。治長安。咸甯。其外臨潼。臨潼

在縣境渭南、藍田、鄠、盩厔。皆在渭水之南。其涇、渭之間。則有咸陽、興平、醴泉、涇、東、渭、北。則有高陵、

三原、涇陽、富平、同官、耀州。府南有孝義廳。撫民同知。駐乾祐河東岸。其西南有甯陝廳。撫民同知。

駐五郎關。當子午道上。


乾州直隸州

乾州直隸州。唐置州。在西安府之西北。地勢。據有梁山漢谷之險。南臨渭水。北

帶涇水。州城瀕於漢谷水東岸。物產食鹽。有氈毯。領縣二。武功、永壽。

鳳翔府

鳳翔府。禹貢雍州。周岐州。楚漢之際爲雍國。漢右扶風。唐鳳翔府。在乾州之西。地勢。



據汧岐二山之間。南憑太白。汧渭二水縱橫貫之。散關在南。隴坻在北。四圍高峻。中央坦平。詩所謂周原膺臚是也。周秦二國皆由此興。府城瀕於雍水之西岸。物產榛、松、胡桃、九節菖蒲、無心草、川芎、獨活、骨碎補、馬羊、鸚鵡、鷓雉、烏蛇、石魚、鐵。有龍鬚草席。領州一縣七。治鳳翔。其外隴州、岐山、寶雞、扶風、郿、麟遊、汧陽、寶雞。出陳倉道也。
南出武都
通漢中


邠州直隸州 邠州直隸州。商豳國。後漢新平郡。西魏曰豳州。唐開元中改豳曰邠。在乾州之北。地勢高平。涇水斜貫其間。東據石門山之秀峰。州城南倚邠巖。北瀕涇水。夾城東西有水。北注涇。號稱險固。物產豆、鐵、有氍毹。領縣三。

水、澆化、長武。

鄜州直隸州 鄜州直隸州。北魏東秦州。改北華州。西魏敷州。隋鄜城郡。改上郡。唐改今名。在西安府之北。地勢西控子午山。洛川挾衆水縱貫其間。州城瀕於洛川西岸。物產大戟、馬、牛、羊、麝、自然銅、鐵、硫磺、大黃。領縣三。洛川、中部、宜君。

同州府 同州府。楚漢之際爲塞國。漢左馮翊。北魏置華州。西魏改同州。國朝升府。在西安府之東北。地勢北負龍門。南踐華岳。左帶黃河。中貫洛川。渭水挾洛以入。河當三巨川交會之地。東扼潼關之險。賈誼所謂踐華爲城。因河爲池者此也。府城據洛川之北岸。物產白糜、麩、細辛、馬、重耳羊、凝水石。土人善製皮革、織布。領州一縣八。治大荔。其外朝邑、郃陽、澄城、韓城、白水、蒲城。皆在渭水北。黃河、西華州、華陰。在渭水南。華山、北潼關。廳撫民同知。駐潼關。潼商兵備道亦駐焉。西阻華山。北臨黃河。自此以東至靈寶。皆古桃林塞。自此以東南至嶺坂。通稱函谷。山高出雲。林深蔽日。歷史兵事上之重要地也。

商州直隸州 商州直隸州。晉上洛郡。北魏洛州。後周改商州。在西安府之東南。地勢西北負秦嶺。東南包商洛。山據洛水丹江之上游。左扼武關。右擁藍關。州城介於其間。瀕於丹江之東岸。



自武關以西通藍關。其間三百里山谷崎嶇。車不方軌。至藍田始出險。漢高伐秦。不入函谷而叩武關。攻其所不備也。物產麻、枳、榆、柏、椴、漆、木耳、麋、鹿、獾、狐、黃金、銅、丹砂。領縣四。鎮安、雒南、山陽、商南。

漢中府

漢中府。秦郡。項羽初王沛公於此。

為漢王。唐為興元府。元為路。明改府。如今名。在鳳翔府之南。漢中鎮總兵官及陝安道同駐焉。地勢居秦嶺巴山之間。漢水橫貫其中。中央西漢水。即白水。犀牛二江合流。之名。下流為嘉陵江。縱貫其西部。右據蟠冢。以瞰秦隴。左扼峽風。關名在石泉。以通襄郢。其入關之道有三。東曰子午。自洋縣東百六十里之午口。北踰終南山。可達子口。今曰子午鎮。谷長六百

六十里。中曰儻路。自洋縣北三十里之儻口。東北踰小秦嶺達駱谷口。今曰金渠。在儻谷長四百二十里。其間歷盤道八十里。西曰褒斜。自褒城縣北十里之褒谷。東北踰獅子嶺達斜谷口。

西南三十里。谷長四百七十里。入蜀之道。亦有三一曰米倉道。自南鄭而南。西踰米倉山。縣西四十里。南百

行於孤雲山。達保甯府之巴州者是也。一曰金牛道。自南鄭溯漢水北岸西至沔。西南踰劍閣。達於大劍口者是也。一曰陰平道。自沔縣分道而西北。經略陽。至甘肅階州。由文縣入四川。取龍安府東之左擔道出江油。此用奇之間道也。今日驛道。自西安通漢中。取古褒斜道。謂之北棧。自漢中通蜀。取金牛道。謂之南棧。府城瀕於漢中水西岸。有高等學堂、師範學堂、中學堂、郵政、電報等局。物產茶、漆、紅花、乳香、山雞、羚羊、鹿茸、煤、鐵。領州一縣八。治南鄭。其外甯光州、褒城、城固、洋、西鄉、鳳、沔、略陽。有留壩廳撫民同知。在府北。褒水上游。青羊水東岸。佛坪廳撫民同知。在府東北。四百里。漢水支流都督河之源。定遠廳撫民同知。在漢水支流牧馬河之源。

興安府 興安府。古庸國地。西魏爲金州。明改今名。在漢中府之東。南地勢。北負秦嶺。南據巴

山之脈。西扼嶢風關。漢水曲折貫其間。浮漢而下。東出鄖襄。南通武漢。北走唐鄧。勢如高屋建瓴。府城瀕於漢水之南岸。物產茶、漆、乳香、樺木、龍鬚草、籬、鹿、煤、石油、自然銅、石青、石綠。能製紙。領縣

六。治安康。其外平利、洵陽、白河、紫陽、石泉。有漢陰廳撫民通判。在府西北百八十里。漢水支流之觀音河上。甄坪廳撫民通判。在府西南漢水支流嵐河之岸。

延安府 延安府。秦屬上郡。楚漢之際爲翟國。北魏東夏州。西魏延州。隋延安郡。宋升府。在鄜州之北。地勢西據橫嶺。子午白於二山東帶黃河。洛川延水導源西北。斜貫東南。宋防西夏。常設重兵於此。府城瀕於延水之南岸。物產杉木、牡丹、黃鼠、獾、石油最多。能製毛氈。領縣十。治膚施。其外安塞、甘泉、保安、安定、宜川、延長、延川、定邊、靖邊。以上二邊縣。正當六盤山脈北斷處。長城橫於其上。最爲險隘。

綏德直隸州 綏德直隸州。秦上郡。西魏綏州。宋始置綏德軍。金改爲州。在延安府之東北。地勢積高。中有雕山之秀峰。東阻黃河。無定河。水古圖挾大理河斜貫其間。東南注於黃河。州城瀕於無定河之西岸。物產遠志、黃蠟、大黃。家畜馬、牛、羊。領縣三。米脂、清澗、吳堡。

榆林府 榆林府。秦上郡地。漢屬河西郡。唐爲麟勝銀三州之地。明榆林衛。國朝置府。在綏德州之北。西偏延榆綏總兵官及兵備道同駐焉。地勢六盤山脈。亦即橫嶺自洛川之源迤東爲土門山。水源蜿蜒而東北。直抵黃河。北瞰河套。南蔽延綏。北宋防夏。以此爲重鎮。蒙古伐金。往往自葭州。

渡河取延綏。前明套匪常取道神木犯邊云。府城瀕於無定河支流清水河之東岸。物產馬、牛、羊、駱駝、乞物魚及鹽。領州一縣四。治榆林。其外葭州、神木、府谷、懷遠。赫連勃勃所築之統萬城。在懷遠西北邊外之白土坡。

甘肅省

甘肅省。在隴山之西。亦稱隴西。位置在內地之西北部。自東南斜距西北二千七百里。南北最廣處相距一千三百四十里。東以隴坻橫嶺界陝西省。南以岷山之脈界四川省。西以西傾山脈界青海省。北以長城限內蒙古鄂爾多斯部及額魯特阿拉善部額濟納部。西北一部錯入蒙古新疆青海間。北連瀚海。南限祁連山。地勢概屬高原。黃河挾洮水斜貫其間。渭水亦導源境內焉。氣候純係大陸性。寒暑並烈。引雪水以灌田。宜牧宜耕。地味頗腴云。布政司領府八、直隸廳一、直隸州六、散廳八。撫民四、撫番三、撫夷一散州六、縣四十七。

蘭州府 蘭州府。古西羌地。秦隴西郡。漢金城郡。隋始名蘭州。國朝升府。陝甘總督及甘肅布政司同駐焉。地勢東控隴坻。南憑鳥鼠同穴。北負長城。黃河洮水合而曲折灌漑其間。府城瀕於黃河南岸。南面皋蘭山。有高等學堂、郵政、電報等局。物產蘭菸、樺皮、羊、馬、礪砂。能製紙及綵纒。

麋褐。能鞣羊皮。嶺州二縣四。治皋蘭。其外狄道州、河州、金、渭源、靖遠。

鞏昌府

鞏昌府。漢魏隴西南安二郡地。宋曰鞏州。元鞏昌路。明爲府。在蘭州府之南。地勢東

扼隴坻。南憑岷峨。西接西傾山脈。據渭水之源。跨洮河之曲。白龍江下流入經其南。府城瀕於渭

源之東南岸。物產漆、黃蓍、當歸、川芎、馬、牛、羊、羴牛、羚羊、鹽、金、銀、玉、石、瑪瑙。領州一縣七。治隴西。其

外岷州、安定、會甯、通渭、甯遠、伏羌、西和。那山在其北。諸葛亮有洮州廳撫番同知。在洮河之曲。西

傾山在其地。

秦州直隸州 秦州直隸州。古西戎地。秦之先非子封於此。及始皇并六國。置隴西郡。漢析置

天水郡。後魏改今名。在鞏昌府之東。鞏秦階兵備道駐此。地勢右憑朱圜。左控隴坻。渭水挾隴水

口即合秦川。即牛橫貫其間。西漢水導源於其南。是關隴巴蜀之咽喉也。州城據渭水支流烏湖江

上。即藉水。物產枸杞、當歸、川芎、麝鹿、與馬、花石屏、製毛氈、羴纓。領縣五。秦安、清水、禮、徽、兩當。

階州直隸州 階州直隸州。古白馬氐部在此。漢以後爲武都郡。唐始改今名。在鞏昌府之東

南。地勢多山。武都山最大。自西北互於東南。中包仇池之險。羌水龍即白挾白水河斜貫其間。西漢

水繞其東北。州成城於白龍江北岸。物產杉木、川芎、當歸、羊、馬、熊、鹿、鹽與水銀。領縣二。文成、文本

漢陰平道。邑有鹽。鄧艾由此入蜀。成西北百里有仇池山。絕壁峭拔。惟有東西二門。盤道可登。下。山中有池百頃。煮水爲鹽。晉末氐酋楊氏累世據此。北侵隴西天水。東犯漢中。晉宋北魏無如何也。

平涼府 平涼府。秦屬北地部。二漢及晉安定郡。唐元和四年置行渭州治此。宋平涼軍。金升

爲府。在秦州之北。地勢跨隴山左右。北控六盤。南據汧山。中包崆峒。汧頭即汧山之秀峰。涇水導

源於此。隴水貫其西部。水草豐美。宜牧宜耕。府城瀕於涇源之南岸。物產肉菴蓉、川芎、當歸、馬、牛、

羊、麝、鹽。領州一縣三。治平涼。其外華亭。以上在隴東、隆德、靜甯州。以上在隴西

化平川直隸廳撫民通判 化平川直隸廳撫民通判。本化平鎮改設。東南西三面界平涼

府。北連固原州。地勢高峻。據六盤山之脊。廳城介於涇汭二水源之間。所轄多回紇遺種。

固原直隸州 固原直隸州。唐原州。元置開成路於此。明置故原州。尋改故爲固。在平涼府之

北。陝西提督駐此。地勢南據六盤山。東扼隴坻。以控蕭關。隸原西北。汧水北源之源、清水

河、皆導源於此。清水河亦稱山水河。是秦隴之戶鑿也。州城瀕於清水河源之東岸。有電報局。物產甘草、款

冬花、肉菴蓉、川芎、羊馬。土人能鞣皮製氈。領縣二。平遠、海城。

慶陽府 慶陽府。春秋義渠戎地。秦漢屬北地郡。西魏置朔州。隋置慶州。宋改今名。在固原州之東。地勢東控子午嶺。西扼蕭關。中央包一大高平原。環河挾柔遠川南流爲馬連河。貫注其間。自此以北。地形漫衍。直抵沙漠。前代寇入最易。詩所謂薄伐玁狁。至於涇陽。卽此地也。固三陁之險。以一面臨敵。西北防禦之要衝也。府城據柔遠川環河合流之地。物產馬、牛、羊、麝、金、鹽。有氈布。領州一縣四。治安化。其外甯州、合水、環、正甯。

涇州直隸州 涇州直隸州。二漢魏晉安定郡。北魏始改今名。在慶陽府之南。地勢右據蕭關之險。當隴山橫嶺絕續之交。涇水流域。宋與西夏相持。常命重臣開府涇州。總四路之事。州城瀕於涇水南岸。物產枸杞、鹽。製造氈毯。領縣三。崇信、鎮原。蕭關在其西。靈臺。北百四十里。

甯夏府 甯夏府。本宋靈州之懷遠鎮。西夏建國都此。號中興府。元爲甯夏路。明爲鎮衛。國朝升府。在蘭州府之東北。甯夏將軍及甯夏鎮總兵官、甯夏兵備道同駐焉。地勢西倚賀蘭山。東帶黃河。險固爲西北諸府之最。是以拓拔氏據此。南抗趙宋。東拒遼金。享國數百年。始爲蒙古所滅。府城周六十里。瀕於黃河支流唐徕渠東岸。街市繁榮。貿易之盛。勝於蘭州西甯。百貨中以羊皮爲大宗。物產葡萄、馬、牛、羊、駱駝及魚、鹽、煤、鐵。領州一縣四。治甯夏、甯朔。其外靈州、平羅、中衛。有

甯靈廳撫民同知。駐金積堡。光緒初年。湘軍隊
攻回匪有名之戰場。

西甯府 西甯府。古西羌之地。謂之湟中。漢

末分金城郡置西平郡。晉末鮮卑種人禿髮烏
孤據之。稱西平王。是爲南涼。北魏及唐爲鄯州。
元尋沒於吐蕃。宋崇甯三年收復。改爲西甯州。元
因之。明爲衛。國朝升府。在蘭州府之西。西甯
辦事大臣及西甯鎮總兵官。西甯兵備道同駐
焉。地勢西南積石山脈。迤東入境。爲西傾山。連
於岷山。北負雪山之脈。黃河橫貫其間。大通河
西甯河。即湟水平行其北。合流而與之會。大夏河
洮河。皆導源於南。曲折分流。至河州之北。先後
入焉。府城瀕於湟水。甯河即西之南岸。青海額魯特



西甯府城

蒙古及阿里克等四十姓土司。與漢人互市於此。貿易甚盛。西邊一都會也。物產葡萄、馬、牛、羊、駱駝、犛牛、野馬、犏犀角、鹽、麩金。領縣三。治西甯。其外碾伯、大通。又有貴德廳撫番同知。駐舊貴德州。丹噶爾廳撫番同知。駐丹噶爾。有循化廳撫民兼水利同知。駐循化。有巴燕戎格廳撫民通判。駐巴燕戎格。

涼州府

涼州府。秦月氏國地。漢武威郡。魏晉爲涼州治。前涼張軌、後涼呂光、北涼沮渠蒙遜、先後都此。宋初爲涼州府。尋沒於西夏。元爲西涼府。明涼州衛。國朝升府。在蘭州府之北。

涼州鎮總兵官及甘涼兵備道駐此。地勢東北二面控帶長城。西南阻雪山之脈。中有達斗拔谷山。天梯山及洪池之嶺。涌泉。雪水絡繹灌注。土田饒沃。宜牧宜農。民物殷繁。隴右河西諸府州無出其右者。府城周十一里。樓櫓如畫。有中學堂、郵政、電報等局。物產枸杞、野馬、土豹、麝香、鹽。能製氈褐。領縣五。治武威。其外鎮番、永昌、古浪、平番。有莊浪廳撫民同知、與理事通判。同駐莊浪。在平番之南。

甘州府

甘州府。秦月氏國地。漢張掖郡。北涼沮渠蒙遜都此。西魏爲甘州。元甘肅路。改甘州路。明爲衛。國朝升府。在涼州府之西北。甘肅提督駐此。地勢北負長城。南據祁連山脈。

視青海。有紅水河合山丹水繞府城。西北流逕高臺廳出邊。爲額集納河。與肅州之白河合。白河即湟水。爲坤都倫河。潞爲居延海。即古弱水云。府城在紅水河。渠古沮張掖水之間。物產沙參、枸杞、蒺藜、地骨皮、甘草、川芎、馬牛、駱駝。能製氈織布。領縣二。治張掖。其山丹在東南。西北則有高臺廳。撫彝通判。

肅州直隸州 肅州直隸州。漢酒泉郡。西涼李暠遷都於此。隋置肅州。元爲路。明爲衛。國朝以爲直隸州。在甘州府之西北。地勢東帶弱水。北負大紅山以臨沙漠。南阻祁連山脈以界青海。西關嘉峪關以通西域。俄羅斯商人深入至此互市。有福祿水、金河、環州城。東北流爲白河。即洮河。物產石油最盛。馬最有名。領縣一。高臺。

安西直隸州 安西直隸州。漢敦煌郡。唐瓜沙二州地。國朝置今州。在肅州之西。地勢錯入新疆青海間。據南山之麓。包有沙磧。東扼嘉峪。西接流沙。北通哈密。布隆吉爾河合黨河縱橫灌注其間。饒有泉泊。州城瀕於布隆吉爾河之南岸。疏亦稱當新疆天山南北兩路之要道。有電報局。物產西瓜、枸杞、蘑菇、當歸、甘草、大頭羊、黃羊、青羊、野馬、火狐、野豬、野雞、野蛇、無鱗魚、鑛物、煤、石膏、石油、鹽。領縣二。敦煌、玉門。

地方志二

中帶揚子江流域

江蘇省

江蘇省。古吳地。位置在內地東面之中部。揚子江之下游。東西最廣處約距七百六十里。南北約距八百餘里。東瀕黃海東海。遙對日本朝鮮。北接山東省。西接安徽省。南接浙江省。西北接河南省。地勢無崇山峻嶺。最爲坦平。故水皆安流。揚子江橫貫東西。運河縱貫南北。太湖居其南端。洪澤湖匯淮水居其西北。其他支渠溝瀆。絡繹縈迴。湖蕩涇溲。所在渟滯。汽船之航行於揚子江者。不具論。卽運河及其支水。亦大半可通小汽船焉。惟海岸線出入不多。然吳淞口內之上海通商港。實爲中國商業之中樞。三時氣候溫和。入夏炎暑。賴東海吹來之風力調劑。遂爲人類生存適宜之地。戶口甲於他省云。自淮以南。空氣溼潤。純係海洋性質。淮北近黃河流域。略現大陸性質云。江甯布政使領府四、直隸州一、散州三、縣二十八。江蘇布政使領府四、直隸廳一、直隸州二、散廳三、縣三十四。

江甯府


江甯府。三國吳東晉劉宋南齊梁陳先後都此。謂之六朝。南唐李氏及明太祖建文

二帝又都之。有金陵秣陵建業建康昇州集慶等之異名。明曰應天府。國朝沿南唐舊名爲江甯。然因明永樂後置爲南京。故至今通俗猶沿南京之稱。兩江總督及江甯布政使同駐焉。府城瀕於揚子江西岸。周七十六里有奇。十有三門。正南曰正陽其西曰通濟又西曰聚寶西南曰三山曰石城北曰太平其西曰神策又西曰金川曰

鍾山東曰朝陽西曰清涼其北曰定淮曰鐵風而金川鍾山清涼定海四門久不開。廣大過於京師。前明皇城偏於東。倚

鍾山之麓。江甯將軍及副都統駐防旗人居之。咸豐末。洪秀全破此城。男女三萬餘人。死亡略盡。今之駐防。同治初自荊州移來者也。漢官文武衙門、長江水師餉庫、文廟、及各國領事館、高等學堂、三江師範學堂、陸軍中學堂、水師、實業、商業、工業、方言、及中學堂、巡警、郵政、電報、電話、官報、官書、工藝、製造、銀銅元等局廠。皆在西南。街衢本寬。商店駢列。自下關開作蘆埠。設立金陵稅關。漚甯鐵路。以此爲終點。今更撥官款接軌。由下關入金川門。以達總督衙署。秦淮橫貫城中。水如碧玉。惜污臭不中飲耳。人口四十萬。物產蒼朮、茶、絲、靈巖石、雨花石、紡織建絨、天鵝絨、金銀絲絨、漳緞、元青緞、紗、絹、甯綢、鑛產鉛、銀、煤。自上元東至丹陽百餘里間。西人稱爲煤田云。手工雕刻及筆墨亦佳。歷代古蹟甚多。略舉其大者。則鍾山有吳大帝陵。孝陵衛有明太祖陵。城南之雨花臺。城北之元武湖。都人士遊於其地者。藉以審思古之幽情焉。瀕江巴斗山有船廠。製造長江水師之

秦 淮 河



舳舻船及巡洋艇。領縣七。治上元。江甯。其外句容。溧水。高淳。江浦。六合。句容有句曲山。周百五十里。頗高大。舊志稱高三十里。縣也。南連天目諸山。蓋黔山北脈之特起者也。本名苗山。亦曰茅山。梁陶弘景隱於此。

揚州府 揚州府。漢初立劉濞為吳王都此。後改江都。又改廣陵。隋始名揚州。元嘗於此置江淮等處行中書省。今兩淮鹽運使駐焉。地勢西高東下。河之西岸。綴以白馬。寶應。高郵。邵伯諸湖。河之東岸。概稱裏下河。東瀕黃海。有馬家九里二蕩。及廣洋。大縱。吳公。獲金諸湖。窪下多水田。盛產稻米。為輸出品之大宗。其米市在仙女廟。立運河。東隄上。可俯視高郵。寶應諸城。而

西隄以外湖水又高於運河之水數尺。若此隄東西一時潰決，裹下河成澤國矣。此府與淮安府海門廳通海二州皆盛產鹽，謂之淮鹽。其鹽之引地自江甯藩屬兼有安徽、河南、江西、湖北、湖南百年以前商富而國課亦裕。咸豐同治間一再改定鹽法，舊商中落，新商亦困於捐輸，不恤盜丁之苦，重以私販充斥，商力益疲，閭閻氣象日形蕭索矣。府城在揚子江北岸四十里，運河西岸，城中有公立之師範學堂、中學堂、郵政、電報、巡警等局，及淮南總局，東門外有鈔關，城北有蜀岡。遙見江南金焦北固諸山，築堂其上曰平山，爲士女遊觀之所。岡下有康泉，圖經謂之第五泉，味甘冽。灑江有瓜州鎮、瓜州鎮水師總兵官駐之。上游五十里曰十二圩，距揚子縣十里，爲鹽船集碇之所。有鹽販曰儀棧鎮。西有六濠口，爲裹下河及上江米船聚泊之所。鎮江之米市也。物產芡、藥、無花果、蓮子、藕粉、及五穀、酒、車熬、銀魚、鴿、煤、鉛、銀、錫。織物有白綾、葛布、朴樹灣織席。盛銷江淮間。善製花粉。領州二縣六。治江都、甘泉。其外高郵州、泰州、揚子。原名儀徵因鹽運名新改興化、寶應、東臺。

淮安府 淮安府東晉山陽郡。隋爲楚州。宋末爲淮安州。元爲路。明改府。在揚州府之北。地勢北高南下。運河絕淮而南。出清河縣之天妃閘。陡落數十尺。由府東南直下邗溝。水勢平流。淮水則自洪澤湖吐出。灌入運河。自河東岸緣途分泄。其正流由運入江也。洪澤湖南有高家堰。所以

隄湖水不使南下者也。府城據淮水之陰。運河烏紗河會口。西門外有鈔關。近以知府爲監督。物產稻、米、大麩、酒、粉條、魚、鹽。領縣六。治山陽。俗名淮城。其外阜甯、鹽城、清河、安東、桃源。清河縣在府西三十里。本漢淮陰。俗名清江浦。江北提督及淮揚海道同駐焉。有中學堂、郵政、電報、等局。小汽船通行鎮江。縣北有王家營。爲舊日南人舍舟遵陸入京之要道。自河運改爲海運。津滬汽船盛行。出此道者漸稀矣。清河之西北爲桃源。府之東北爲安東。東爲阜甯。東南爲鹽城。三縣皆瀕海。

徐州府

徐州府。春秋時宋之彭城。西楚霸王項羽都此。唐以來爲徐州。在淮安府之西北。其地錯入山東安徽河南三省間。地勢西面山高而高。東面黃河沖積層。坡陀起伏。運河斜貫之。北有微山湖。東包駱馬湖。地當南北水陸之衝。江左偏安時代。常駐重兵於此。以遏北族南下之勢。府城東北瀕於黃河故道。三面有山環抱。徐州兵備道及徐州鎮總兵官同駐焉。中學堂在南門外雲龍山上。城內有郵政局電報局。城之東門樓。蘇東坡所謂黃樓也。城南有戲馬臺。宋高祖賦詩於此。城北九里山。相傳爲劉項戰場。氣候乾燥。現大陸性質。利國驛有煤鐵礦。開採未盛。又有鑽石及硝。淤黃河底之沙。可製玻璃。近已有商設廠於宿遷製造。物產高粱、豆、麥。多栽罌粟製鴉片。輸往南方。能製大麩、酒、粉條。領州一縣七。治銅山。其外邳州、蕭山、豐沛、宿遷、睢甯。漢高祖生

於豐。以沛公起兵。卽今豐沛。避仇芒碭山。卽今碭山之皇藏峪。山深林密。行者欲迷。項羽下相人。下相。今宿遷也。張良爲黃石公納履處。在今邳州。惟圯橋湮沒無考矣。有湖團廳分防同知。駐微山湖。

海州直隸州 海州直隸州。春秋邳子國。秦胸縣。在淮安府之北。瀕於黃海之曲。地勢北高南下。西南有青伊碩濩諸湖。周禮青州之寔。沐水所瀦也。南通淮。北通桑墟湖。西北有羽山。舜殛崇

伯鯨於此。物產稻。麥。魚。鹽。水晶。海產紫菜。多鶴。土人能製鶴脯。瀕海有鬱林島。俗名嶺 山海經所謂郁州也。樹藝公司在焉。產茶及玉。米粒最長。其東北有鶯遊山。元時海運糧船。常於此避風。港口多沙。易於膠淺。自青口至恬風港數十里間。海風爲雲臺山所障。其北口足容汽船。德人所爭之港在此。今將自開商港焉。領縣二。贛榆。沐陽。

蘇州府 蘇州府。春秋吳國之都。秦會稽郡。後爲吳郡。漢荆王劉賈都此。隋改今州。宋爲平江府。元爲路。明改蘇州府。在太湖之東。江蘇巡撫及江蘇布政使同駐焉。地勢坦平。運河環城一周。東南流入浙江省之嘉興府。澱山湖。仰湖。居其東南。陽城湖。昆城湖。尙湖。位於其北。白蠟江。新陽

江。卽蘇州河 福山港等交絡其間。府城周四十五里。凡六門。舊曰黃日。舊曰雲日。舊曰齊日。舊曰開日。舊曰水日。舊曰閘日。 閘門內外。商業最

盛。文武各衙門及高等學堂、師範學堂、中學堂、郵政、電報、電話等局，均在城內。盤門外之青陽地，開爲通商港。蘇州稅關、日本領事館、及銅元局、蘇經絲廠、蘇綸紗廠，皆在其地。自盤門至於閘門，運河內帆檣櫓比。有小汽船往來上海、杭州、鎮江。滬甯鐵路亦通過之。將來商務，自必日有起色也。輸出品以繭絲爲大宗。手工以善斲玉稱。女工繡物亦佳。紡織綢緞，顏色鮮麗。惟堅韌不如杭製，而價較廉。有織造衙門。內務府派員監製御用服物。唯亭鎮之毛毯，潯墅關之草席，亦有名。果物則洞庭山之楊梅、枇杷，爲特產。太湖石可裝飾園林。近郊勝地，有虎邱山、閘廬所葬處。又西有鄧尉山，梅花極盛，俗尚繁華。領縣九，治吳、長洲、元和。其外崑山、新陽、同城常熟、昭文、同城吳江、震澤、同城常熟、瀕江有福山。上建礮臺。福山鎮水師總兵官駐之。揚子江下游最要港也。城外有虞山。



虎邱山

以虞仲所居得名。太湖廳撫民同知。駐太湖東洞庭半島上。靖湖廳撫民通判。新設。駐太湖西洞庭半島上。

松江府 松江府。三國吳封陸遜爲華亭侯於此。元置華亭府。尋改今名。在蘇州府之東南。江南提督駐焉。東瀕東海。南臨錢塘灣。地勢坦平。黃浦江合蘇州河東北流。由吳淞口會揚子江入海。府城上海間。通行小汽船。今則滬杭甬鐵路通過之。城內有中學堂、郵政及電報局。盛產棉花、繭絲。所織標布最佳。領縣七。治華亭、婁、其外奉賢、金山、上海、南匯、青浦。又有川沙廳撫民同知。上海。在府東北吳淞口內。黃浦江蘇州河之間。蘇松太兵備道所駐。城內有師範學堂、中學堂、城外有民立中學堂、及民立女中學堂等。通商港在北門外。爲英法兩國租界及公共新租界。江海稅關、會審公堂、上海商學會、上海商務總會、蘇省鐵路總公司、開平煤礦局、輪船招商總局、電報總局、郵政總局、官商銀行及各國銀行。外國領事館。各國輪船公司。自來水、電車、電話、電燈、煤氣燈、各公司。英商耶松船廠。醫院、報館、書局等皆在焉。縲絲紡紗諸工廠最多。吳淞江上有中國公學、水產學堂、澄衷學堂。徐家匯有高等實業學堂。復旦公學。天文臺。城南之高昌廟有江南船廠。有上海製造局。內附兵工學堂。此埠人口四十萬。我國第一通商要港也。吳淞口向日水深。入水

二十尺以下之汽船。出入可以暢行。近稍淤淺。正在設局開濬焉。此埠距芝罘五百一十一海里。曾波里。廈門五百八十里。汕頭七百有五十海里。香港八百二十海里。地當東西洋航路之中道。又近里。日本之長崎四百七十三海里。臺灣之基隆三百七十六海里。江海之會口。商舶爭集。百貨雲屯。輸入品以英吉利本國及其領地印度之棉花、毛布爲大宗。輸出品以生絲、茶、米、皮毛爲大宗。各國租界。街衢修廣。入夜電燈爛如白晝。租界之南。俗稱南市。瀕臨黃浦江。爲輪船往來下碇之所。近由官商振興市政。築馬路。建市場。商業日益興盛。商會、銀行及華商籌辦之自來水、電燈、電話、大達輪船等公司咸在。滬杭甬鐵路發軔於此。上海車站。在滬軍營舊址。租界之北。俗稱北市。近亦盡力經營。繁盛不及南市。淞滬甯甯兩鐵路。發軔於此。上海車站在焉。

太倉直隸州 太倉直隸州。元朱瑄等議海運。置倉於此。故名。明初立衛。弘治間改爲州。在蘇州府之東。州城東距瀏河口七十里。瀏河卽婁江。元時海運由此入海。城市繁華。物產棉布。領縣四。治鎮洋。其外嘉定、寶山、崇明、寶山當吳淞口東岸。吳淞口有礮臺。我國於其地自開商埠。有淞滬鐵路以通上海。今由上海延長其路線。通過蘇常鎮江。以達江甯。謂之滬甯鐵路。崇明當江海之間。三角沙洲也。唐初始涌見。五代吳楊溥置崇明鎮。元升爲州。明降爲縣。洲之四圍多淺灘。汽

船不能艤近。僅帆船可以傍岸。近有商辦機器紡紗廠在焉。

常州府 常州府。宋爲晉陵郡。在蘇州府之西。地勢坦平。惟西南有山。北帶揚子江。南面太湖。運河西北自鎮江府來。繞城而東南流。入蘇州府。河之東岸。有孟瀆申港等支流。通於揚子江。西岸又頗受太湖水之調劑。故小汽船終歲可以暢行。府城瀕於運河經流之北岸。城內有郵政局。有中學堂。女學堂。電報局在城外。土田肥沃。盛產稻米。近年繭絲之利。亦漸次振興。輸出額約值銀五百萬兩。織物以絹名。有縣綢及麻布巾。府之西門外爲豆市。江淮之豆。爭輸於此。江西之木植。亦以此地爲總萃之區。滬甯鐵




山 錫 錫 無

路。經其城北。領縣八。治武進、陽湖。其外無錫、金匱、同宜興、荆溪、同江陰、靖江。獨靖江一縣錯在江北。接於通州。無錫城外水道寬平。最利舟楫。商業以米市爲大宗。繭絲所產。甲於一府。有郵政及電報局。東門外有紡紗繅絲等廠。北門外有機器磨麵廠。滬甯鐵路通過之。名勝之區有惠山。第二泉所出也。錫山與其麓相連。宜興有蜀山紫泥磁器。顧渚茶亦有名。惟所產不多。江陰舊爲學院駐地。瀕江有君山。其東黃山。有礮臺防營及魚雷營。有水旱魚雷學堂。南洋魚雷船常泊於此。福山以上江路第二重門戶也。江中產子臍魚。

鎮江府


鎮江府。唐曰潤州。在常州府之西。常鎮通海兵備道駐焉。地勢西南多山。就中茅山最高大。東北坡陀起伏。中包長蕩湖。揚子江經其北。運河引江水斜貫其間。府城瀕於揚子江運河會口。有內外二城。內城爲京口駐防旗營。京口副都統直轄之。咸豐末洪楊之亂。城破。男女三千餘丁。死者什之九。今之駐防。自荊州移來者居多。中有旗籍學堂。外城則漢官文武衙門在焉。內有中學堂。兩城中通。本無垣墉爲界。均滿目荒涼。漢人富戶。往往徙居揚州。或居城外繁盛之街市。在西門外。鎮江關通商港。在京口西銀臺山下。瀕江郵政局在焉。輪船招商局在京口東。亦瀕江。府當長江運河之交。北通山東直隸河南。西通安徽江西兩湖四川。實八省輓輸之要途。滬

甯鐵路通過之。人口十有四萬。商賈輻輳。物產
絲、百花酒、香醋、煤。輸出品以米、豆油、綢緞、布疋、
苧麻、牛皮爲大宗。落花生、蒼花菜、蛋白次之。惟
綢緞出於本地。餘皆自江淮間轉輸。自京漢鐵
路成。北貨皆由漢口輸出。本關少有起色。附近
名勝。有金山、焦山、北固山、焦山在江心。與南岸
之北固相對。金山在銀臺山西北。本在江中。今
有漲沙直接於岸矣。山下西南有中冷泉。所謂
天下第一泉也。領縣四。治丹徒。其外丹陽、溧陽、
金壇、丹陽。滬甯鐵路通過之。城北有練湖。運河
賴其調劑。歷代修濬之。惟本朝未加工役。按運
河因京口水道仄狹。兩岸頽土剝落。江水倒灌。
泥沙又易於淤填。重以木排經過。所挾泥沙。沿



山 焦 江 鎮


鎮江金山



路停蓄。自府城至丹陽九十里間。十年之中。必再疏濬。然光緒二十八年春夏間興大工之後。其年一涉冬令。舟楫仍阻。新設太平廳撫民同知。在太平洲上。此洲縣互江心。南接常州。北接通州。

通州直隸州 通州直隸州。後周靜海軍。在揚州府之東南。地勢當揚子江尾閭之沖積。層低平無隘。溝渠紛錯。潛引海水製鹽。州城瀕於揚子江北岸。南據狼山。有礮臺。狼山鎮總兵官駐守之。與福山對峙。爲江海間第一重門戶。城中有郵政及電報局。城外有公立師範學堂。有機噐紡紗、榨油、磨麵等廠。近有設漁業公司。地近上海。貿易便利。大達輪船公司之汽船。由此

通 州 狼 山



通行於海門、崇明、上海間。其他輪船亦於天生港上下客貨。農產棉花、米、豆、棉之輸出於日本者甚多。所織布幅廣而價廉。有通州布之名。海產魚、鹽。領縣二。如皋、泰興。

海門直隸廳同知 海門直隸廳同知。舊為

縣。屬通州。乾隆間析置。在通州東。一沙角突出

江海間。曰料角觜。料亦作料地勢低平。本江海間漲

沙所沖積。廳治在沙角偏西之北岸。其東南江

中有沙洲七八。最大者曰永豐沙。其東相連者

曰惠安。南與崇明島相值。宋初犯死罪獲貸者。

配隸於此。煮鹽納官。至今饒魚鹽之利。

安徽省

安徽省。當春秋吳楚之交。跨有江淮二巨川。位

置在內地之東南部。東西約距七百五十里。南北約距九百里。東界江蘇省。南界江西省。北界河南省。西界湖北省。東南界浙江省。地勢。灤霍諸山上。承大別山脈。蜿蜒淮南北。就中天柱峰。最高。黟山之脈。西接匡廬。南連懷玉。屏列江南。就中黃山。最高。故全境山地居多。惟淮水北岸原野。莽平。揚子江。近岸有幅狹之沖積地而已。江南通津。青弋最大。淮南通津。汴潁而外。尚有五河。況東帶洪澤。中包巢湖。舟楫之利。通於四遠。氣候溫和。地味腴瘠相等。布政司領府八。直隸州五。散州四。縣五十一。

安慶府

安慶府。古皖伯國。

之縣皆


春秋羣舒之一。東晉置懷甯縣。屬晉熙郡。唐舒州同安縣。南

宋始置府。縣如今名。安徽巡撫及布政使同駐焉。地勢西北高。東南下。府城北負盛唐山。南臨揚子江。江水三面繞城。一遇淫潦。輒致暴漲。而灤。霍。龍。眠。諸山水。又從高地陡落。距江不遠。一瀉無餘。其流易涸。不利舟楫。故雖當運輸至便之地。而商務不興。街市寂寥。今日始議開商埠焉。海三

百五十

城中有高等學堂。實業學堂。中學堂。郵政。電報。電話。巡警。等局。物產茯苓。葛粉。茶。竹。櫻。獾。

狐。水獺。果子狸。煤。鐵。紡織品有絲布。江路上通九江。以小孤山爲扼束。順流下江甯。以東西梁山爲重阻。而皖居其中。左右足以控制。領縣六。治懷甯。其外桐城。潛山。太湖。宿松。望江。潛山卽天柱。



一名皖山。高四千二百尺。海說七千有二十丈誤廣二百三十里。周五百里。潛山縣在其南。霍山縣六安州在其北。山中盛產茶。

廬州府 廬州府。古廬子國。在安慶府之北。地勢四圍環山。中抱巢湖。府城瀕於淝水支流長岡店水上。東南臨巢湖。乃北通河南之要道。三國魏以爲重鎮。有中學堂。郵政、電報等局。植物漆。動物白蠟蟲。鑛物礬。紡織品有白布。領州一縣四。環巢湖四面。治合肥。其外無爲州、廬江、舒城、巢。無爲、潁江、夏秋水漲。動成澤國。濡須口在其東南。廬江之三河鎮有米市。舒城漢廬江郡治。巢亦古國。成湯放桀於南巢。項羽之軍師范增。居巢人。南巢居巢。皆此地也。

鳳陽府 鳳陽府。古塗山氏之國。春秋鍾離子國。

隋曰豪州。在廬州府之北。淮水之南。明太祖生長地。今皖北兵備道駐此。地勢坦平。有山不高。西連汝潁。東走淮泗。爲江甯之項背。中原之腰膂。全恃長淮一水爲襟帶焉。顧祖禹曰。自秦以來。東南多故。起於淮泗間者。往往爲天下雄。南北朝時。鍾離常爲重鎮。豈非以據淮之中。形勢便利。阻水帶山。戰守有資乎。地味腴沃。物產小麥、蕒花菜、都梁香、石斛、青白礬。領州二。縣五。治鳳陽。其外壽州、宿州、懷遠、定遠、鳳臺、靈璧。宿州當入京驛道。壽州與鳳臺同城。本名壽春。秦九江郡治。漢封淮南王長於此。今壽春鎮總兵官駐之。城北五里有八公山。居淮澗之交。謝玄敗苻堅於此。東南有芍陂。楚相孫叔敖決期思之水所成。久廢。國朝李兆洛修復之。府東有臨淮關。當南北遵陸之孔道。壽州西南有正陽關。當淮潁會口。西北通周家口。南貨水運之要道也。懷遠當淮渦會口。東南八里有山夾淮。北曰荆。南曰塗。禹會諸侯於塗山。卽此。靈璧有磬石。所謂泗濱浮磬也。

潁州府

潁州府。春秋胡子國。秦潁川郡。三國魏汝陰郡。在鳳陽府之西。潁水之陰。潁水、東、至正陽關之北、入淮。曰潁口。汝水、至府南、三河尖、司、入淮。潁水曰、淮口。府東蔽亳壽。西出陳許。川澤流通。田疇沃衍。耕屯於此。兵食交足。物產小麥、紅花、藍、茶。領州一。縣六。治阜陽。其外亳州、潁上、渦陽、太和、蒙城、霍邱。霍邱在淮南。屬於山地。禹貢大別山在縣西南。餘一州五縣皆在淮北。極目平

原。

泗州直隸州 泗州直隸州。春秋徐子國。唐臨淮郡。在鳳陽府之東北。地勢跨洪澤湖。川原平曠。水陸交通。所謂梁宋吳楚之衝。齊魯汴洛之道。州城瀕汴河北岸。汴東流入洪澤。其支渠瀝爲潼。南流入天井湖。州之舊城。康熙間淪入洪澤湖。物產棉花、大麩、酒、銀魚、鹽、鉛、鐵。織物有羅布、絛綢。領縣三。盱眙、天長、五河。五河者。沱、潼、滄、濬、淮也。至此合而爲一。經雙溝入洪澤湖。故名。自淮通運。舟楫必經此。淮北票鹽商販納釐之所。同治間。李兆受掘五河口。販鹽濟餉。西敵苗沛霖。南防洪秀全。軍食裕如也。

六安直隸州 六安直隸州。春秋六國。漢初英布爲淮南王都六。卽此。布滅。改六安國。元爲州。地勢自州之西南迤而東北。層巒重壑。皆霍山之脈所延長。惟北面傾斜。塗通毫壽。有淖河。源出霍山。北流經州城西。至正陽關西入淮。物產霍山之茶。色香味爲東南諸省綠茶之最。輸出俄羅斯國者爲多。有六安茶之名。苧麻最佳。蘇家埠有麻市。又產竹。能製紙及竹簾。有石斛、茯苓、鑛產礬、煤、鐵。領縣二。英山、霍山。英霍之間。高嶂虧雲。森林隱日。泉石之勝。搜討莫窮。而襟帶蕪黃。肘腋光蔡。出奇走險。不十日而震動中原。則又兵家所注意焉。咸豐末。鮑超一軍爲陳玉成困於山中。

金國琛深入援之。力戰破賊。是卽近世地理上兵事之歷史也。

滁州直隸州

滁州直隸州。劉宋新昌郡。隋置滁州。在廬州府東北滁水之陽。山高水清。爲江

淮間勝地。州城跨小沙河上。山環如玦。獨缺其西十二。清流關適當其缺。扼江淮之衝途。後周末。

趙匡胤破南唐主李景兵十五萬於此。元末州人郭子興起事。爲明太祖之先聲。物產巴戟、白蘇

皮、女萎草、決明、貝母、黃精。皆入藥品。又有銀魚、蝦米。鑛產方解石、煤、鐵、硫磺。領縣二。全椒、來安。

和州直隸州

和州直隸州。本秦歷陽縣。晉歷陽郡。北齊兼置和州。在滁州南。地勢襟江帶山。

天然形勢。州南有梁山。矗立江干。與當塗之博望山對峙如門。俗稱山東江上用兵最要地。上有礮

臺。州南有烏江浦。項羽死於此。麻湖諸水。灑爲牛屯河。故道環繞州城。東南分道入江。其南瀟須

水上承巢湖。灑爲裕溪柵港入江。歲時謹修隄防。以爲水利。植物米、麥、棉花、苧麻、斑竹、元參。動物

銀魚、淮白魚。領縣一。含山。烏江喬林有棉花市。商業頗盛。

池州府

池州府。唐初析宣州置池州。元爲路。明爲府。在安慶府之東。揚子江南岸。地勢富夥

。山脈之陰。土多礪确。泉水甘冽。濱江地味稍腴。山之秀出者爲九華。明王守仁讀書其中。悟得

致良知之理。府城北臨大江。左右秋浦貴池。風景清絕。物產苧麻、椴、漆、薑、銅青、白礬。能製紙。領

縣六。治貴池。其外青陽、銅陵、石埭、建德、東流。銅陵西南有大通鎮。汽船過此。上下其客。蕪湖關副稅務司駐此。爲淮鹽入口之總匯。東流之西。瀕江有馬當山。與江西之彭澤分界。上有礮臺。唐王勃乘舟遇風。自此一夜達南昌。

甯國府 甯國府。東晉以來宣城郡。南唐宣州甯國軍。宋升爲府。在池州府之東。地勢。黟山北脈起頂爲陵陽、敬亭、九華、柏硯、諸秀峯。水則青弋江、宛溪。然青弋爲大。山水之勝。甲於東南。故六朝時風流朝貴。多求出守此郡。物產宣紙最有名。又善製筆。有稻米、茶葉、桐油、白朮、黃連、木瓜、梨、栗、玉面狸、香狸、銀、銅、鐵、白瓷泥。領縣六。治宣城。其外甯國、涇、太平、旌德、南陵。

太平府 太平府。在甯國府之北。西瀕於揚子江之東。江水爲東西梁山所束縛。江面驟窄。其下游之采石磯。尤爲通津。隋韓擒虎胥濟。明常遇春先登。皆由此道。地勢。黟山之脈。北走入境。高度漸降。就中青山林壑最美。縣互深遠。南齊謝朓築室居之。府之東面。地最平衍。廣通壩有五堰。絕中江不得通太湖。今其地俗名東壩鎮。細流短瀆。瀦爲丹陽石臼諸湖。故多水田。盛產稻米。采石磯有米市。府城瀕於揚子江之東岸。西北臨江。物產茶、鱧魚、煤、鋼、鐵、銅、朱砂、白礬。領縣三。治當塗。其外蕪湖、繁昌、繁昌之荻港。汽船過此。上下其客。

蕪湖在當塗繁昌間。瀕於魯港。亦稱中江與揚子江會口。溯江而上第三通商港也。距上海二百皖南兵備道監督蕪湖稅關。及皖南鎮總兵官同駐此。人口約七萬七千。商業繁盛。各埠貿易。皆進口多。出口少。惟此獨異。繭絲製造之業。將來必興。有中江書院。近改爲中學堂。有郵政、電報、商務、巡警、輪船招商等局。米之輸往甯波、福建、天津、及國外者。每歲甚多。實爲貿易之大宗。湘贛木商至此。改編排筏。故木市亦盛。茶則輸往漢口轉載。煤礦極旺。

徽州府 徽州府。晉新安郡。隋歙州。宋改徽州。元爲路。明爲府。在甯國府之南。當黟山。山。彙地勢。陡。絕。踰山。古稱三。天子。障。其。高。秀。出。南。嶺。中。三。國。吳。時。尙。爲。山。越。所。窟。踞。俯。覽。吳。越。旁。眺。豫。章。就。中。叢。山。竊。嶺。北。通。甯。國。者。也。昱。嶺。大。鏞。嶺。東。南。界。浙。之。嚴。衢。者。也。率。山。大。寒。嶺。西。南。連。江。西。之。饒。州。府。者。也。此。五。嶺。在。休。甯。婺。源。間。最。稱。險。塞。其。水。則。歙。之。練。溪。納。黃。山。叢。山。諸。水。東。流。爲。新。安。江。而。入。於。錢。塘。江。婺。源。之。婺。水。祁。門。之。大。共。水。亦曰南河下。流。合。爲。鄱。江。西。入。鄱。陽。湖。入。錢。塘。者。爲。灘。三。百。六。十。入。鄱。陽。者。灘。亦。如。之。觀。於。水。而。地。勢。之。高。可。知。矣。溪。山。雖。美。地。味。雖。腴。然。水。性。湍。悍。殊。少。停。蓄。久。晴。則。川。谷。易。竭。驟。雨。則。山。漲。暴。發。故。山。農。事。倍。而。功。半。健。者。多。遠。出。爲。商。買。焉。惟。土。性。宜。茶。茶。市。在。屯。溪。東。浮。新。安。江。運。杭。州。西。踰。嶺。浮。婺。江。入。鄱。陽。以。達。九。江。爲。出。口。之。貿。易。多。漆。桐。

松、杉、椴、竹及柿心黑木。有榧子、黃連、黃精、木耳、白芍、茯苓、玉面狸、銀、煤、鐵尤多。硯材之石。善製紙墨。領縣六。治歙。其外休甯、婺源、祁門、黟、績溪。境內諸山多盜土。祁門有公司機器廠。以新法開采之。廣德直隸州。廣德直隸州。在甯國府之東。地勢多山。兵事上當視爲江浙陸路之衝途。有泖水挾衆溪曲折貫其間。然灘多水淺。不利舟楫。土瘠民貧。往往輕棄其家。客耕謀食。物產絲、繭、茶、漆、桐油。領縣一。建平。

江西省

江西省。在揚子江中部之南岸。因贛水縱貫其間。故亦稱贛省。東西約距八百里。南北約距千里。東界浙江福建二省。南界廣東省。西界湖南省。東北界安徽省。西北界湖北省。地勢當南嶺山脈之陰。四面環山。南高北下。緣嶺與各省分水。成天然之界畫。東北有溢地。爲全境之水所傾注。匯爲鄱陽湖。由正北開一口。瀉湖水入於揚子江。形如囊口。湖口是也。大江上游六十里。有小水曰龍開河。洩廬山以西之水入江。氣候溫潤。南部近嶺一帶最燥。入冬不寒。水利極饒。運輸便利。且富有森林。良材所產。礦產亦饒。布政使領府十三。直隸州一。散廳四。散州一。縣七十五。

南昌府。南昌府。本漢豫章郡。唐爲洪州。南唐升爲府。如今名。建南都於此。南宋爲隆興府。元

爲龍興路。明初爲洪都府。後改今名。在鄱陽湖西南。江西巡撫及布政使同駐焉。地勢西南多山。東北一面斜向鄱陽湖。低平多澤。贛水縱貫中央。東挾盱江。西挾瑞河。又一名錦江。脩水。至吳城鎮東北。入鄱陽湖。然贛水自會盱江。以至吳城。中道支渠之泄入鄱陽者數十焉。府城瀕於贛江東岸。周二十里不足。城內有高等學堂、師範學堂、實業學堂、中學堂、巡警、郵政、電報、電話、官書等局。九南鐵路發軔於此。物產以茶爲主。紡織品有葛布、苧布。能製紙。領州一縣七。治南昌。新建。其外義甯州、豐城、進賢、奉新、靖安、武甯。吳城鎮有主簿。屬新建。當贛水入湖之口。舟楫爭集。上游浮送之木植。於此重結大筏。泛湖入




南昌滕王閣

江。商業極盛。江北運來之棉花。亦屯積於此。有布市。碧落酒最有名。義甯有幕阜山。與湖南北爲界。產茶有名。所謂雙井茶也。每歲輸出約值銀百萬兩。

南康府

南康府。宋置南康軍。元爲路。明爲府。在南昌府之北。地勢西負匡廬。東跨鄱陽。山川

廬山第六泉



雄秀。兵事上視爲險要。府城瀕於鄱陽湖之西岸。當嬰子口。劉裕敗盧循。明太祖敗陳友諒。王守仁破宸濠。粵匪困曾國藩。使內湖水師不得出江。皆在於此。廬山。有白鹿洞。宋朱子講學處。香爐峯下有瀑布一道。廣有數十尺。長數百尺。土人緣其下游作水碓。惟冬春之間。水勢大殺。否則終歲利用之。可以生電。其下有開先寺。物產茶爲大宗。鑛物有廬筍、石耳、石斛、石花魚、硯材之石。動物有猿。領縣四。治星子。其外都昌、建昌、安義。都昌瀕於鄱陽湖東岸。產白瓷泥。

九江府

九江府。晉尋陽郡。隋至元曰江州。明改

今名。在南康府之北。廣饒九南兵備道監督九江關。及九江鎮總兵官同駐此。地勢北阻大江南。屏廬山中。包彭蠡。西控武漢。下扼皖吳。截江路之中流。爲全省之門戶。溯江而上。第四通商港也。距上海四百四十五海里九南鐵路於此爲終點。府城北瀕江岸。城中有中學堂。租界及九江稅關在西門外。有郵政、電報、巡警、商務、輪船招商等局。人口五萬三千。物產石耳、石斛、雲母、石鍾乳。皆入藥品。輸出。有瓷器、茶葉、苧布、紙、藍靛、菸。就中茶紙爲大宗。茶多運往漢口。銷諸洋商。俄商設廠於此。製茶。甄焉。肥皂廠出貨頗多。領縣五。治德化。其外德安、瑞昌、湖口、彭澤。湖口因山爲城。居江湖之衝。有礮臺。有船廠。造長江水師之戰船。湖口鎮水師總兵官駐守之。長江水師提督中路之行臺也。彭澤亦因山爲城。俯瞰小孤山。采石以上。江路之阨塞處。廬山北之牯牛嶺。風景清絕。氣候平和。西人築室於此。旅居長江流域者。夏日爭來避暑。遂成市廛。道路亦頗平治。有郵政及電報局。

饒州府 饒州府。三國吳鄱陽郡。隋置饒州。元爲路。明爲府。在南昌府之東北。地勢三面多山。惟瀕湖。百里低平。夏秋水盛。浸沒田廬。冬春湖底。淺露洲渚。間灤洄如溝澮。有昌江會安樂河爲鄱江西流。瀕入鄱陽湖。府城瀕於鄱江北岸。物產茶、瓷、紬、苧布。樂平酒有名。靛青爲出口貨。大宗。領縣七。治鄱陽。其外餘干、樂平、浮梁、德興、安仁、萬年。浮梁西南二十里有景德鎮。浮梁知縣輪

駐於此。有分防同知。卽產瓷之區。世界知名。有柴窑九十九座。陶工達數萬人。全國瓷商。齊集於此。歲值四百萬兩。有御窑。工作最精。供內廷之用。有瓷業公司。仿造西式瓷器。頗能改良。

廣信府 廣信府。唐信州。元爲路。明改今名。在饒州府之東南。地勢積高。東踰玉山。可達三衢。

南出鉛山。可通八閩。實吳楚閩越輻輳之口也。府城瀕於上饒水北岸。江印信物產靛青、苧麻、菸、茶、

葛布、籐紙、葛粉、藕粉。而燭最有名。山中多伯勞鳥。善鳴。有瓷土、銀、銅、鉛、煤、鐵、信石諸礦。瓷窑久廢。

惟興安頗有起色。領縣七。治上饒。其外玉山、弋陽、貴溪、鉛山、廣豐、興安、玉山主峯。在玉山縣西北。

一百四十里。高四千尺。縣互廣饒衢三府間。爲黟山、仙霞嶺、二山。山脈之介紹者也。山中之水。西

出者。如安樂江及上饒江是也入於江。由鄞縣子湖通東出者。金溪文溪合流入於浙。貴溪西南有龍虎山。產竹。

可爲筆管。張道陵後人世居於此。曰上清宮。食四品俸。以左道惑人。俗稱天師。河口市鎮最盛。有

分防同知駐焉。浙贛往來之要道也。

撫州府 撫州府。三國吳臨川郡。隋曰撫州。元爲路。明爲府。在南昌府之東南。地勢多山而不

甚高。盱江挾宜黃水斜貫其間。府城適當二水會口之東南。有石橋長半里許。城南靈谷。有瀑飛

流。石室靈象。好奇之士。多往遊觀。物產杉樟等材木。及朱橘、儀竹、甘蔗、香菇。能製樟腦。礦有金、銀、

銅、鐵、紡織品有苧布。能製草紙。領縣六。治臨川。其外金谿、崇仁、宜黃、樂安、東鄉。宋經濟家王安石。臨川人。理學家陸九淵。金谿人。府西南二十里。地名許灣。屬金谿。男女皆能刻字。工價極廉。宜黃苧布。細緻有名。惟幅狹於萬載產而絲扁。

建昌府

建昌府。南唐建武軍。宋改建昌。元爲路。明爲府。在撫州府之東南。地勢多山。有麻姑

山。

南城南屬
西百里

飛猿嶺。

新城東

軍峰山。

在南

之秀峯。接於閩嶠。其出杉關向邵武一道。歷史上有名者

也。府城居於諸水之間。西岸有大橋。最大者曰萬年。長可里許。物產樟木、白茶、斑竹、實心竹、紅米稻。亦稱銀菸。香菇。織物有苧布。能製扇及紙。富於礦產。領縣五。治南城。其外新城、南豐、廣昌、瀘溪。南豐產橋。獨核小而味甘。宋曾鞏卽此縣人。瀘溪土瘠。且有瘴。

臨江府

臨江府。宋臨江軍。元爲路。明爲府。在南昌府之西南。地勢南部多山。北部坦平。贛水挾袁江斜貫其間。府城瀕於袁江之西岸。江自城南十里分一支東出。橫通贛水。按此段袁江蓋

二水之合流也。明成化末贛江北

面蛇溪不復。西折止有橫河一

綫與袁江相吐納。於是府城止臨袁江。至城東北

二十里。贛水二江復合。水勢益大。時有衝決之患。

贛江自新移鋪

奪蛇溪北流。至城東北二十里。與袁江會。贛水自臨江以下。深廣平流。由此溯上南流。雖通舟楫。然灘多水急。川途澀難。府東北三十里爲樟樹鎮。各省藥材之總市場也。有城周十里。四門。本新

淦縣舊治。今通判駐此。明王守仁討宸濠。自吉安會軍樟樹鎮。咸豐年間。粵匪汪海洋與官軍名將普承堯、畢金科、鮑超等。先後搏戰於此。則此鎮之重要可知。物產樟、銀杏、柑、橘、紫竹、及各種藥材。能製樟腦。有煤、銅礦。紡織品有苧布、葛布。領縣四。治清江。其外新淦、新喻、峽江。

吉安府 吉安府。三國吳廬陵郡。隋置吉州。元吉安路。明改爲府。在臨江府之西南。地勢多山。

贛水挾遂江、孤江、禾水、溶江、烏江、曲折貫其間。府城當贛水溶江會口之北岸。贛水自萬安縣以北至峽江。中有十八灘。舟行澀難。然水清可鑑。碎石如鋪錦。夾岸青嶂。兀立若屏。故廬陵山水。學士大夫好稱之。宋歐陽修文天祥皆生長於此。物產茶油、棉花、柑、橘、玉版筍、浮筍、水晶蔥、龍鬚草、坐挈草、泰和雞、抱石魚。織物有棉布、苧布、葛布。領縣九。治廬陵。其外泰和、吉水、永豐、安福、龍泉、萬安、永新、永甯。有蓮花廳撫民同知。在禾水之源。

贛州府 贛州府。隋唐虔州。南宋改贛州。元爲路。明爲府。在吉安府之南。章貢二水合流於此。


故名。地勢積高。當贛江上游。南扼九連。西控大庾。東阻蕭巖。山麓野九連爲閩粵之門戶。道光二十三年以前。海禁未開。外國通商港。惟有廣州之黃埔一埠。西洋貨品之輸入。內地貨品之輸出。必經贛州鈔關。其繁富十倍於今日焉。府城當章貢二水合流之口。吉南贛甯兵備道及南贛

鎮總兵官同駐之。物產茶油、桐油、石蜜、沙糖。森林多杉。果品柑、橘、甘蔗。園圃之植。有蘭花、斑竹、實竹、茉莉、夜來香。鑛具五金。紡織之品有苧布、葛布。又善製牛皮箱、油紙扇。領縣八。治贛。其外粵都、信豐、興國、會昌、安遠、長甯、龍南。有定南廳。撫民同知。虔南廳。撫民通判。府民語言最清晰。近北方官音。明王守仁之教也。

南安府

南安府。宋置南安軍。元爲路。明爲

府。在贛州府之西南。據章水之源。地勢逼近南嶺。南踰大庾。城四南二十五里以通南韶。西踰騎田以達郴桂。氣候和煦。然視嶺南溫度差降。物產茶葉、落花生、仙茅茶、箭竹、庾嶺菜。多蔗。能製糖。森林多杉。有錫鑛。明以前曾采金及鉛。石中磨材。



贛州盤孤臺

領縣四。治大庾。其外南康、上猶、崇義。

甯都直隸州 甯都直隸州。晉縣。屬南康郡。元升爲州。明復爲縣。國朝升直隸州。在贛州府

之東北。地勢高峻。山嶺叢深。州城據梅江之濱。亦曰甯都水水自零都入貢。零都以上。不通舟楫。州西

北有灰山。亦曰翠微四圍陡絕。一徑羊腸。其頂平曠。捫葛始上。有竹樹泉池之勝。歷代避兵處。國初州

人不肯薙髮者。入據山上。官兵仰攻不下。久之糧盡乃降。物產茶油、桐油、菸、蜜餞、黑沙錫、冬筍。森

林多樟杉。紡織品有苧布。所謂銅版夏布也。甚工細。與粵產同。領縣二。瑞金、石城。瑞金居貢水上

游。東南水行四十里。至古城司。又踰隘嶺。陸行五十里。至汀州。實通閩要道也。地多盜。嘉慶時憚

敬爲令。以峻法治之。

瑞州府 瑞州府。唐筠州。宋改瑞州。元爲路。明爲府。在南昌府之西。地勢巖谷深秀。瑞河橫貫


其間。溯河踰嶺。西入長沙。府城瀕於錦江。即瑞河之北岸。物產茶葉、紫竹、銀、石青、石綠、黃丹。紡織苧

布。能製紙。領縣三。治高安。其外新昌、上高。新昌縣西有銅鼓廳。撫民同知。界昆湖南省。新昌東北

有黃蘗山。唐宣宗徵時遊此。曾與黃蘗僧同觀瀑布。

袁州府 袁州府。隋置州。元爲路。明爲府。在臨江府之西。地勢羅霄之山。其脈自衡山、嶽湘而

瑞州浮橋



來盤鬱境內。爲贛湘東分水嶺。嶺東之水。若瑞河、袁江、溶江。皆東流入贛。嶺西之水。若瀏、若潁、及攸水。皆西流入湘。山水高急。川谷易於淺竭。大舶重載。不能暢行。故萍鄉煤礦。必築鐵路以達湘潭。然後浮湘出湖。以達揚子江。今路工已達醴陵之株洲。長百有四里。物產茶、地黃、黃精、煤、鐵。煤開採極盛。織物有苧布、葛布。苧布盛產於萬載。幅廣絲圓。堅緻耐用。行銷甚廣。能製折表紙。亦土產之大宗。領縣四。治宜春。其外分宜、萍鄉、萬載。有上栗市廳撫民同知。在萍鄉北。

浙江省


浙江省。春秋越地。在內地東部。浙江之流域。運因河通於揚子江。故東西約距七百里。南北約距

八百里。東瀕東海。南接福建省。西接安徽江西二省。北接江蘇省。地勢南嶺九連山脈。至此相續而爲仙霞嶺山脈。東北行陡落於東海中。再起而成舟山羣島。黟山之脈。東走與天目相連。浙江挾衆支流曲折行其間。形如之字。氣候溫和。西南部山多而地瘠。水短而流急。東北部則沖積地層。土沃宜農。蠶桑之利。甲於本國。是以杭嘉湖三府田賦之重。埒於江蘇之蘇松常焉。布政使領府十一、直隸廳一、散廳二、散州一、縣七十五。

杭州府


杭州府、陳錢唐郡。隋置州。如今名。

五代時吳越國王錢鏐都此。南宋以爲行在臨安府。明改今名。浙江巡撫及布政使同駐焉。地



浙 江 潮

勢。天目山自黟山之脈東趨入境。漸漸低落。直到海墻。浙江東自嚴州府爲桐江。東流經富陽縣城南。爲富春江。又東流經蕭山縣西南。與錢清江會。又曲折北東流至府南。爲錢塘江。又東北流由海甯州入海。府城瀕於浙江下游之西岸。運河之南端。分內外二城。外城周三十五里。有一千尺。開十門。東五門曰候湖永昌清泰慶春長山西三門曰湧金清波錢塘南一門曰武林。山北一門曰武林。內包吳山。西臨西湖。風光明媚。商賈如雲。漢官文武各衙門及文廟等在焉。有高等學堂、師範學堂、女子師範學堂、中學堂、民立安定學堂、圖書館、報館、郵政、電報、巡警、等局。浙江興業銀行、浙江鐵路總公司、電話公司。內城在錢塘門內。以土垣作偃月形。周九里。開



湖 西

四門。杭州將軍及副都統、乍浦副都統、轄駐防旗人居之。新開杭州關商埠。在城北武林門外之拱宸橋。有小汽船往來上海、嘉興、蘇州等處。滬杭甬鐵路亦通過之。物產棉花、龍井茶、楊梅、筍、菜、於潛白朮、黃精、茯苓、麥冬。又盛植桑樹。有西湖鱖魚。昌化印章石。紡織品如綾、綢、緞、羅、紗。爲各省之冠。有織造衙門。專司御用服物。又有絲綫、帽緯、錫箔、粉、紙、摺扇。輸出品以絲、綢、茶葉、爲大宗。言語之音。清晰易辨。因南宋時南北貴族雜居於此。混合而成一種之官話也。附近勝迹之著者。則有岳武穆墓、于忠肅祠。皆在西湖上。而靈隱寺於古剎中更有名。領州一、縣八。治錢塘、仁和。其外海甯州、富陽、餘杭、臨安、於潛、新城、昌化、富陽卽富春。漢末烏程侯孫堅。卽此縣人。至子權爲吳大帝。

嘉興府

嘉興府。五代吳越置秀州。宋升府。如今名。在杭州府之東北。東瀕錢塘海灣。西北控太湖。貫以運河。地勢平衍。水澤流通。地味腴沃。宜農桑。利運輸。地介於蘇杭二都會之間。又近上海。故商業繁盛。有小汽船由此往來上海、蘇州、湖州。今且滬杭甬鐵路通過之。府城瀕於運河北岸。杭州關稅務司分關於此。城內有中學堂、及巡警、郵政、電報等局。物產桑、構李、潘園李、苦菜、石首魚、鰲、黃雀、海蜇、鹽、陶器。盛產蠶絲。織物有綾絹。領縣七。治嘉興、秀水。其外嘉善、海鹽、石門、平湖。

桐鄉。

湖州府


湖州府。三國吳吳興郡。在杭州府之西北。地勢西南憑天目。東北瀕太湖。東引運河。西控青峴。府城臨苕溪水上。物產薛錦茶、蓮、菱、柏油、武康白木。桑樹最有名。各省取種於此。潯溪魚、逆魚、煤。紡織品有縐綢、紗、繭絲之盛。冠於蘇浙二省。又善製筆。有小汽船通行於嘉興上海蘇州。領縣七。治烏程、歸安。其外長興、德清、武康、安吉、孝豐。烏程有南潯鎮。繁富甲一府。有龐氏醫院。本澤 學改 公安吉爲西通宜歛之道。有獨松關。南宋關吏殺蒙古使臣廉希範於此。竟成亡國之禍。伯顏分兵三道犯臨安。其一道出此。明初亦由此道襲張士誠。故歷史兵事上視爲要地。

甯波府

甯波府。唐置鄞州。尋改明州。又改置餘姚郡。宋慶元府。元改爲路。明爲府。如今名。在紹興府東。浙江提督及甯紹台道駐此。地勢突入東海。成一小角。南有象山半島。西南有四明山。爲甬江所出。府城瀕於甬江。甬江東北流。會慈溪諸水。至鎮海縣東入海。江口有蛟門島。東對舟山羣島。境內水短流急。置閘啟閉。自府以西。不通大船。浙海關及商港。咸在甬江之岸。西對府城。人口二十六萬。物產多藥材、棉花、草帽、土布、平水茶。海產烏鯧魚、蛙魚、白鯊、鯊魚、江瑤柱、淡菜、土魷、卷泊等。石材、礬、鹽、紡織品有綾、絹、及葛布。手工有錫器、木器、織席、紙扇。輸出海外者。以平水茶、

棉花、絲綢、螟蛹、紙扇、蜚皮、簪、草帽、爲大宗。此港與日本、葡萄牙通商最早。唐時日本使臣常於此登陸。領縣五。治鄞。其外慈溪、奉化、鎮海、象山。有石浦廳撫民同知。在象山半島之南海中石浦島上。

定海直隸廳同知 定海直隸廳同知。古甬東地。在甯波府之東海中舟山島上。定海鎮總兵官駐此。廳城在島之南端。地勢暗接大陸之仙霞山脈。東北有小島曰普陀。亦曰彌陀島上有大寺。遠近僧徒。爭往朝禮。氣候溫和。西人之旅吾國者。多於此避暑焉。道光二十一年。英吉利海軍奪據舟山。提督葛雲飛死之。及後和議成。以地還我。有不得割讓他國之約。實爲東海



普 陀 山 上 處

中艦隊屯煤避颶風之要港也。物產舟山火雞最有名。魚業亦盛。

紹興府

紹興府。春秋越王句踐所都。後漢析會稽郡爲二。西爲吳郡。移會稽太守治此。爲會

稽郡。隋唐越州。宋南渡後升府。改今名。在杭州府之東南。地勢。南面會稽山。北臨錢塘灣。襟以浙

江。帶以錢清。貫以剡溪。溝以運河。運河宋紹興初所濬之漕渠自西與波引錢塘江水西麓山縣

東出通上虞之曹娥江百里入海又自府城而南至鄞壩會稽山有禹穴爲最古之名蹟。府城環

八十里接於嵊縣之剡溪以上運河昔區區以當宜水勢壩會稽山有禹穴。爲最古之名蹟。府城環

以運河。有東湖中學堂。郵政、電報等局。物產玉芝茶、平水茶、雞豆、玉符、南棗、溲、棉花。吐綬鳥。繁滋

魚、江瑤柱。紡織品有綾、羅、紗、綢、及縣布。而繭絲之佳。過於杭嘉湖。有竹紙及剡藤紙。錫箔。尤以善

釀酒名於通國。酒之新稅。每歲約達銀三十萬兩焉。領縣八。治山陰、會稽。其外蕭山、諸暨、餘姚、上

台州府

台州府。以天台山得名。三國吳東海郡。梁赤城郡。唐置海州。改台州。元爲路。明爲府。

在紹興府之南。地勢。三面阻山。惟東面瀕於東海。天台山者。仙霞嶺脈之東支也。形勢高大。西南

接括蒼雁蕩。西北接四明金華。蜿蜒東海之瀕。如衣之有緣。有永安溪。亦曰靈江自仙居東流經府城

南。又東南會黃巖之永甯江。由海門故衛入台州海灣。府城瀕於溪之北岸。物產茶、金松、樟、白朮、

柑、乳香、甲煎香、飛生鳥、火魚、礦有鐵、及花乳石。亦有織絹。以方竹製扇及小器皿。古雅可玩。能製樟腦。風俗強悍。元末方國珍起事於此。爲羣雄之先聲。地味瘠苦。瀕海之民。多事魚業。領縣六。治臨海。其外黃巖、天台、仙居、甯海、太平、黃巖。海門鎮總兵官所駐也。

金華府 金華府。以金華山得名。三國吳東陽郡。梁改金華。隋婺州。明初曰甯越府。尋改今名。

在紹興府之西南。地勢山川絳麗。據有金華之秀峰。東陽江挾衆水西北流與衢港會。北流爲蘭溪。浙江之南源也。府城瀕於東陽江北岸。此江一名婺港。物產茶、漆、蘭棗、榧子、竹鷄。紡織品有苧布。能製紙釀酒。鹽豚臠尤有名。謂之金華火腿。領縣八。治金華。其外蘭溪、東陽、義烏、永康、武義、浦江、湯溪。而蘭溪當水道之衝。順流可達杭州府。

衢州府 衢州府。唐初置州。後改信安郡。明初改龍游府。尋改今名。在金華府之西。衢州鎮總

兵官及金衢嚴道駐此。地勢積高。西連黟山之脈。通安徽之徽州。西南倚懷玉之山。接江西之廣信。南據仙霞之嶺。以江山縣一部與福建之浦城縣爲界。唐末黃巢破饒信歙等州。轉掠浙東。刊山開道七百餘里。直趨建州。即今仙霞關之道。蓋山地四達之通衢。兩浙之內戶也。府城瀕於衢港之南岸。衢港有兩源。北出開化之馬金嶺者曰金溪。南出霞嶺者曰文溪。夾常山江山流至府

西雙溪口而合。又東北經府城及龍游城。又東至蘭溪西南。與東陽江會。物產茶、藍、漆、桐油、柑、橘、硃砂、鐵、硯材石。能製紅紙及龍鬚草席。就中茶藍爲大宗。領縣五。治西安。其外龍游、江山、常山、開化。

嚴州府

嚴州府。隋曰睦州。宋改嚴州。升建德府。元建德路。明改今名。在杭州府之西南。地勢

當黟山之脈。東面階級地。西向層累遞高。府城當蘭溪新安江會口之西北岸。新安江上承徽州之歙浦。南流迤東經淳安。始有新安之名。晉新安郡治淳安實浙江之西源也。自淳安折南流。二十里至港口鎮。納遂安之鳳林港。又折東流。納壽昌之艾溪。又東經府城南。稍東五里至嚴東關。與蘭溪會。於是浙江西南兩大源合而爲一。迤而東北經桐廬縣城爲桐江。又東北經杭州府之富陽縣城爲富春江也。此江自富春以上。水清灘急。兩岸山高樹密。風景絕佳。物產茶、漆、蕨粉、柏油、松、樟、檉、榧、竹、桐油、菜油。而茶與柏油爲大宗。領縣六。治建德。其外淳安、桐廬、遂安、壽昌、分水。

溫州府

溫州府。漢初東甌國。晉永嘉郡。唐置溫州。元爲路。明爲府。在台州府之南。東瀕東海。

溫州鎮總兵官及溫處道駐此。地勢據括蒼雁蕩兩山。甌江斜貫其間。府城瀕甌江南岸。江水自此以下。成三角形。東注於海。可通大船。自此以上。灘多流急。舟行澀難。僅可至青田。更上纔通竹

筏而已。甌江口外迤北有温州灣。迤南爲飛雲江口。水源出泰順。東流由瑞安東南入海。温州灣附近。島嶼列峙。白鷗雪浪。風景絕類芝罘。甌海關通商港。在城北。人口八萬。街市寬廣清潔。商務未盛。物產平水茶、芽茶、珠茶、柑、金橘、樟、松、杉、漆樹。海產石髮菜、蜆皮、樟腦爲出口貨大宗。有鐵礦。紡織品有克絲羅、俗稱蕪布。手工品有竹器、漆器及紙。領縣五。治永嘉。其外瑞安、樂清、平陽、泰順。有玉環廳撫民同知。駐温州灣內玉環島上。

處州府 處州府。隋初置州。尋改括州。唐縉雲郡。明初升府。如今名。在温州府之西北。處州鎮總兵官駐此。地勢居括蒼仙霞二嶺間。山溪峻急。太溪濛溪及好溪合流於府城左右。是爲甌江。東南至青田西。又合臘溪外卸溪入温州府境。水量大增。舟行通暢。風俗強悍。明戚繼光疊用。温台處之兵禦倭有功。嘗言處州兵氣銳而驕。一勝之後。不可再用。台州兵可用以再勝。温州兵持重。不能大勝。亦不大敗。府城瀕於甌江北岸。物產縉雲茶、漆樹、樟木、及樟腦、蕨粉。礦有青瓷。而青田山石。可鐫刻印章。雲和產鐵最富。惜運道不便。昔有礦穴三十餘。今輟業過半矣。領縣十。治麗水。其外青田、縉雲、松陽、遂昌、龍泉、慶元、雲和、宣平、景甯。九縣皆無城。

湖北省


湖北省。春秋楚地。隋唐宋元置鄂州於武昌府。故亦稱鄂省。位置在內地中部。跨揚子江流域。東西最廣處約距千三百四十里。南北約距八百餘里。東接安徽省。南接湖南江西二省。西接四川省。北接河南省。西北接陝西省。地勢大別山脈。繚互於北。荆山巴山。屏列於西。中間江漢交流之域。拓爲廣大平疇。支渠藪澤。觸處溝通。舟楫便利。農林水產。頗稱豐饒。氣候三時溫和。惟夏日酷暑。布政使領府十。直隸州一。直隸廳一。散廳一。散州六。縣六十。

武昌府 武昌府。三國吳江夏郡。湖廣總督及湖北布政使同駐焉。地勢南面有山不高。揚子江於此作一大曲。境內多藪澤。其大者曰梁子湖。江湖吐納之處曰樊口。府城瀕於揚子江東岸。城內有馬路。文武各衙門及文廟在焉。有高等學堂、師範學堂、中學堂、及工藝局、銀銅元局、郵政、電報、電話、巡警等局。罪犯習藝所。城外有自開商埠。有農務學堂、紡紗、繅絲、製麻、織布等廠。物產多麻、竹、魚類、及錳、鐵、水晶、羊樓峒之茶。爲出口大宗。領州一。縣九。治江夏。其外興國州、武昌、嘉魚、蒲圻、咸甯、崇陽、通城、大冶、通山。皆在江南岸。武昌本楚鄂王所封。三國吳爲武昌郡。治孫權初都於此。嘉魚有赤壁。周瑜敗曹操處。興國產錳、及鉛、銀、煤。大冶產鐵。開採頗盛。有小鐵路通石灰窰。距黃石港十四里。專運礦鐵。

漢陽府

漢陽府。古夏口。唐嘗置沔州。周爲漢陽軍。元升府。在武昌府之西北。漢陽鎮總兵官駐焉。地勢低平。觸處有藪澤。就中邇遶湖最大。每歲四五月。江漢二水同時暴漲。往往病水災。府城當江漢合流之地。隔江東望武昌府。隔漢北望夏口廳。古今用兵必爭之地。城內有中學堂。北門外龜山麓有煉鐵廠。內設兵工製造廠。又有煉軚廠。物產棉花、麻布。領州一縣四。治漢陽。府與武昌府縣與江夏縣同爲通省首要其外沔陽州、漢川、孝感、黃陂。新改夏口廳爲撫民同知。駐漢口。京漢鐵路發軔處。

夏口廳在漢口。據江漢之咽喉。又附近鐵路發軔之地。實爲水陸之極衝。漢黃德兵備道監督江漢關駐此。商務繁盛。爲揚子江通商各港之冠。人口八十萬。



京漢鐵路車站

輸出品以茶爲大宗。湖南江西安徽等省之茶悉萃於此絲、麻、棉花、豆、豆餅、落花生、芝麻、菸、漆、蠟、土藥、藥材、毛皮、雞卵、鐵、銅、錫等次之。有鐵路學堂、商務、巡警、郵政、電報、電話、輪船招商等局。有報館。有硝皮廠、蛋白廠、茶軋廠、煉礦廠。工作甚忙。

黃州府 黃州府。春秋邾國。後入黃國。楚滅黃并其地。隋置州。明升府。在武昌府之東。地勢北阻大別山脈。南瀕揚子江。龍河岐亭河巴水滂水等。皆南入江。負險臨深。與武漢九江相爲首尾。而田家鎮爲全楚之門戶。府城在江曲東北岸。瀕江赤鼻山。蘇軾以爲赤壁者誤也。物產棉花、松羅茶、蕪艾、連翹、綠毛龜、白花蛇。紡織品有苧布、葛布、羅漢布、白布。又善製竹篋、鹿毛筆。鑛產甚多。領州一縣七。治黃岡。其外蕪州、蕪安、蕪水、羅田、麻城、廣濟、黃梅。黃梅南有孔壠鎮。棉花市也。

德安府 德安府。春秋邳子國。劉宋安陸郡。趙宋改今名。在漢陽府之北。地勢北負大別山脈。南有平壤。西河湏河皆南入於漢。京漢鐵路自澗口北上。經應山東北武勝關。穿鑿大別山通過之。入河南信陽州。物產漆、葛根、茴香、沙參、桔梗、蒼耳、銀魚、覆魚子、野雞。鑿織物有苧布。應城產石膏。能製鹽。領州一縣四。治安陸。其外隨州、雲夢、應城、應山。古雲澤甚大。其著者在安陸縣西南。已湮。自此西至荊門州。凡江北之澤皆雲也。隨州。春秋隨侯國。州西百二十里有大洪山。卽大別山

之首。潁水出焉。

安陸府

安陸府。晉竟陵郡。在德安府之西。地勢大別。山在其東北。江漢淮三巨川之分水嶺。

也。其脈至此低落。故漢水沖積地最爲坦平。藪澤甚多。以楊桑湖爲大。漢水至潛江縣。別出爲潛。有騎馬隄當其衝。漢自安陸以上。兩岸夾山。襄陽附近。山勢漸低。沙水迴互。廣或十餘里。鍾祥以南。平壤狹流。無山阜爲限。沙渚移徙不常。而江勢日趨於北。漢亦隨折而東。江漢之間。湖水並漲。漢受江湖之逼。夏秋之間。橫決汗漫。至不可遏。蓋旣無潏蓄之區。又無宣洩之口。隄防雖固。歲有潰決。荊州安陸漢陽三府。治水之策。至今尙未有定法也。府城瀕於漢水東岸。物產棉花、蘭草、靛、晉竹、脊令、野狗、花貓、白蜜、鑛產石綠。領縣四。治鍾祥。其外京山、潛江、天門。

襄陽府

襄陽府。漢末荊州治。在安陸府之西北。安襄耶。荆兵備道駐焉。地勢荆山之脈。盤結

於西。漢水曲折貫其間。自府以西行於山峽。水清多石灘。自府以南行於地中。水濁多漲。沙且夕移。稍一不慎。動致覆舟。故水量雖大。難行汽船。府城適當漢水之曲。漢水至此有西河之稱北岸有樊城。夾水相望。自古攻守必爭之地。南船北馬。於此分途。商務繁盛。府西北有隆中。諸葛亮隱居之所。物產萬年松、武當藤、淫羊藿、羚羊、山雞、我師禽、蘇銅魚、石青、石綠。領州一、縣六。治襄陽。其外均


州、宜城、南漳、棗陽、穀城、光化。南漳西北卽荆山。穀城有湖北提督駐之。東北老河口。丹河水陸商貨所集。有釐捐局。

鄖陽府 鄖陽府。戰國時秦楚之界。蜀漢房陵上庸二郡地。曹魏新城郡。明置府。如今名。在襄陽府之西。鄖陽鎮總兵官駐焉。地勢高險。當蜀、陝、荆、豫四省之交。北走武關。南通巴峽。漢水橫貫。其間山川阻深。盜賊出入。府城南瀕漢水。物產蒼朮、黑白木耳。有錫礦。紡織品有鄖陽綢。領縣六。治鄖。其外房、竹山、竹谿、保康、鄖西、房縣卽房陵。唐中宗被武后禁錮於此。竹山古庸國也。

荆門直隸州 荆門直隸州。五代高氏置軍。元升府。後降爲州。在襄陽府之南。地勢西北據內方山。重岡起伏。東南藪澤沮洳。昔人謂坡陀不能限馬足。灘瀨不能濡軌轍。蓋四戰之地也。州城據竹坡河之源。當南北孔道。物產棉花、石青、石綠。領縣二。當陽、遠安。皆瀕沮水。

荊州府 荊州府。春秋楚之郢都。秦南郡。漢嘗置臨江國。東晉荊州治。梁元帝及後梁蕭詧先後都此。隋末蕭銑又據之。唐爲江陵郡。上元初以爲南都。升府。五代時高季興據之。稱南平。南宋曾改荊南府。元中興路。明改今名。在荆門州之南。荊州將軍及荆宜兵備道監督沙市關駐之地。地勢無高山。但有陵阜。揚子江曲折貫其間。兩岸藪澤甚多。皆古雲夢遺迹。夏水盛漲。易成水災。江

陵以東。江岸平蕪。彌望數百里。惟監利螺山如一警耳。荊州漢陽安陸三府。全恃隄防之力。自宋熙甯以來。築隄捍禦。時有潰決。所謂萬年隄也。府城在江之北岸。有新舊二城。東爲新城。駐防旗人居之。將軍副都統衙門及旗人中學堂在焉。西舊城。漢人居之。荆宜兵備道衙門及文廟、中學堂、巡警、郵政、電報等局在焉。物產棉花、菸葉、丁公藤、通草、茵草、大黃、紅花、百合、蓮子、銀魚、覆魚子、青絲石。紡織品有方紋綾。俗稱荊州緞。沙市關通商港。在府城南十五里之沙市。貿易未盛。領縣七。治江陵。其外公安、石首、監利、松滋、枝江、宜都。宜都西北有荆門虎牙二山。夾江兩岸。舊日稱爲江路之險。自有汽船。形勢已變。



沙市市下河橋

矣。

宜昌府

宜昌府。西魏拓州臨江郡。後周改峽州。隋驛陵郡。國朝改今名。在荊州府西北。地勢西倚巴山。西南接武陵山脈。重岡複嶺。層累遞高。揚子江斜貫其間。夷水西入江。府城瀕於江之東岸。商賈汽船溯江航路。至此爲終點。自此以上。易帆船運載矣。江自巫山入巴東爲巴峽。其最險者曰黃牛灘。曰新灘。皆在夷陵以西。巫峽以東云。府城西北二十五里曰西陵峽。江水出峽。其流漸平。故曰夷陵。夷者平也俗名平喜壩。自蜀舟行者至此。始相慶也。人口三十萬。物產茶、漆、苴、麻、斑竹、櫻櫚、樟、桐、梓、鳴魚、鐵、朱砂、綠礬、石膏、水晶、及塔影石。此地爲入蜀咽喉。歷代視爲重鎮。有宜昌鎮總兵官駐之。宜昌關通商港在城南。距上海九百五十二里有郵政、電報、輪船招商等局。輸出品有棉、麻、大黃、白蠟、桐油、麝香、絹布、並各種藥材。領州一、縣五。治東湖。其外歸州、長陽、興山、巴東、長樂。歸州本周夔子國。漢秭歸縣。三國吳建平郡治也。峽路最險。

施南府

施南府。古西南夷廩君種族所居。宇文周清江郡。并置施州。明爲衛。國朝改土歸流。置府。在宜昌府之西南。新設施鶴兵備道駐此。地勢武陵山脈。以此爲北端。鬱積盤互。而南由此入蜀。至爲險阻。蓋自長陽入山。終日西行。纔登一嶺而迎面一嶺。更高。上入雲際。如是九日始

造其巔。乃作階級形。遞降三日。達府城。自此以西。又層累遞高。入四川石柱廳。復稍傾斜。境內有清江。即古夷水。源出利川。屈折東流。納衆溪。經府城東。至宜都。入江。夏秋暴漲。冬春涸竭。府城瀕於清江。物產樟、枏、松、杉、陰沈木。藥材中之參、茯苓、杜仲、厚樸、黃連等。虎、豹、麝、麂、羚羊、山雞。家畜有馬。多煤鑛。領縣六。治恩施。其外宣恩、來鳳、咸豐、利川、建始。

鶴峰直隸廳同知 鶴峰直隸廳同知。本宜昌府屬州。今割出升為直隸廳。在施南府之東南。地勢山多而高。廳城據淩水之曲。水東南流為澧。入於洞庭湖。物產略同施南。以上府州各一。舊稱苗疆。風俗惰龐。今與漢人類化。莫能別異之矣。

湖南省

湖南省亦楚地。因大部分在洞庭湖之南。故名。有湘水通貫其南北。故亦稱湘省。東西約距八百八十里。南北約距千里。東界江西省。南界廣東廣西二省。西界貴州省。北界湖北省。西北以一部界四川省。地勢當南嶺山脈之陰。義山盤互。中有衡嶽。巍然特秀。全境多山。惟東北一隅。溢地。湖資沅澧四巨川。傾注之匯。為洞庭湖。入江水運之利。略同江西。汽船浮洞庭湖可至湘潭。氣船浮資沅澧湖可至永州。資水可至武岡。澧水可至慈利。 氣候溫和。農產饒足。富於森林礦產。布政使領府九。直隸廳五。直隸州四。散

廳一、散州三、縣六十四。

長沙府

長沙府。本秦郡。漢長沙國。東晉置湘州。隋唐嘗稱潭州。五代時馬殷據此稱楚。宋仍

潭州。元爲路。天歷初改路。名曰天臨。明爲府。改今名。今湖南巡撫及布政使同駐焉。地勢南憑衡岳。北面洞庭。湘水西挾涓、澧、斬、澆、諸水。東挾淶、瀏、澧、塘、汨羅、諸水。北入洞庭。資水自益陽東流。分渠會湘。其正流折北經沅江縣入洞庭。府城瀕於湘瀏交會之地。有高等學堂、師範學堂、實業學堂、中學堂、郵政、電報、商務、礦務、巡警、等局。長沙關及新開通商港在城外。物產米、茶、斑竹、麻、紙、玉面狸。鑛有鐵、鉛、銻、硃砂、水銀。領州一、縣十一。治長沙。善化。其外茶陵州。湘潭、湘陰、甯鄉、瀏陽、醴陵、益陽、湘鄉、攸、安化。湘潭當湘水之曲。水量形勢。利於泊舟。商業興盛。萍昭鐵路達湘潭之株洲。水陸要衝也。有株州廳撫民同知駐之。瀏陽夏布最有名。

寶慶府

寶慶府。三國吳邵陵郡。唐邵州。五代馬氏嘗稱敏州。宋寶慶初改今名。在長沙府之

西南。地勢西倚衡山。前憑越城之嶺。資水縱貫其間。自邵陽以北至新化三百里。過一百有一灘。水流湍急。物產茶葉、竹紙、麻布、桐油、黃蠟、麝香。而銻煤之鑛尤富。有運載至漢口以下者。惟用土法。開采未深耳。領州一、縣四。治邵陽。其外武岡州、新化、城步、新甯。

岳州府

岳州府。劉宋巴陵郡。梁兼置巴州。隋改岳州。元爲路。明爲府。如今名。在長沙府之北。地勢低平。惟東南有山。介於江湖之間。實全省之門戶。亦荆襄黔蜀百越之要衝也。府城瀕於洞庭湖口。湖水三面繞其城。有中學堂、及郵政、電報、巡警、等局。有岳州關通商港。在城之東北。商務未盛。物產茶、米、棉花、方竹、斑竹、蓮子、及鐵。輸出品以茶爲大宗。領縣四。治巴陵。其外臨湖。華容、平江。

南洲直隸廳

南洲直隸廳。通判。在岳州府之西。以洞庭湖漲沙。并割華容安鄉二縣地置。地勢低平。南臨洞庭。有蘆洲伸入湖中。形如半島。物產米、麥、棉花。

澧州直隸州

澧州直隸州。三國吳嘗置天門郡於此。隋改今名。在南洲廳之西。岳常澧兵備道駐此。地勢西高東下。澧水挾淩、澧、澧、澧諸水。橫貫其間。東南流入洞庭湖。廳城介於澧澧二水會口。物產蘭、蕙、漆樹、石耳、洞油、綠毛龜及鯉魚。石筍、水銀、石青、石綠、銀、鐵。領縣五。石門、安鄉、慈利、安福、永定、慈利西有崇山。一作重山。澧一作澧。澧一作澧。相傳舜放驩兜處。

常德府

常德府。戰國楚黔中地。漢武陵郡。隋唐朗州。南宋改今名。在澧州之南。地勢三面多山。東面平坦。沅水橫貫其間。會漸水東入洞庭。沅水源遠流長。并其支流漸、酉、辰、溆、瀘、五水。得禹

貢九江之六。說詳府城南瀕沅。北帶漸。湖南提

督駐之。蓋東控江湖。西連谿洞。水陸要衝也。有

師範學堂。及郵政、電報等局。物產包茅、桐油、白

蠟。及金、鐵等礦。領縣四。治武陵。其外桃源、龍陽、

沅水。桃源西有壺頭山。壺頭。東。羅。兜。之。音。謬。即。名。蓋。區。羅。兜。放。此。得。

勢甚高峻。周三百里。沅水經其下。中有石灘。

險惡難行。馬援討五谿蠻。被困於此而死。

衡州府 衡州府。隋初置州。後改衡山郡。明


為府。如今名。在長沙府之南。衡永郴桂兵備道

駐焉。地勢當衡山之陽。南近五嶺。湘水東挾春

陵水。春一作江。未水。西挾蒸水。曲折東北流。入於長


沙境。府城據湘江之西岸。物產長髮草、萬年松、

地榆皮、菸草。有錫及青礬之礦。又有棉紙。領縣



衡州雁峰寺

常德風景



七。治衡陽、清泉。其外衡山、耒陽、常甯、安仁、酃。

永州府 永州府。漢零陵郡。隋始置州。明爲府。如

今名。在寶慶府之東南。永州鎮總兵官駐此。地勢南

據九疑山及都龐萌渚二嶺。湘瀟二水合流於府城

之西北。二水合流故曰永實楚粵水陸之門戶。歷史兵事上

之要地也。物產方竹、零陵香、絲絲、葛布、桐油。有朱砂、

水銀、錫、鐵之鑛。領州一、縣七。治零陵。其外道州、祁陽、

東安、甯遠、永明、江華、新田。

郴州直隸州 郴州直隸州。楚漢之間。項羽欲遷

義帝於此。中道擊殺之。漢桂陽郡治。隋始置州。如今

名。在衡州府之南。地勢。東南據騎田嶺。通於廣東之

韶州府。有資興水。西北流經衡州府之耒陽縣爲耒

水。又有郴水。東北流入耒。皆湘之支流也。州城瀕於郴水西岸。物產茶、菸。最有名。有靈壽藤杖。有

錫鐵鑛及葛布。能製蔗糖。領縣五。永興、宜章、興甯、桂陽、桂東。

桂陽直隸州 桂陽直隸州。漢桂陽郡地。明爲州。在郴州之西。地勢南據九疑山。通於廣東之

連州。有湘水支流之舂陵水。縱貫其間。州城跨耒水上游之漳溪上。山川奇勝。甲於湖南。物產龍鬚草、白蠟及鉛鐵白礬之鑛。領縣三。臨武、藍山、嘉禾。

辰州府 辰州府。本五溪蠻地。秦黔中郡。陳析武陵置沅陵郡。隋置辰州。元爲路。明爲府。如今

名。在長沙府之西。地勢據武陵山脈之崇山。重岡複嶺。沅江自沅州來。東入常德。府城當沅西一水之會口。物產桐油、水銀、硃砂、石金。紡織品有土綢。領縣四。治沅陵。其外瀘溪、辰谿、溆浦。

沅州府 沅州府。唐析辰州置巫州。尋改沅州。嘗置潭陽郡於此。在辰州府之西。地勢有明山

齊天山諸秀峰。沅水流於東南。辰水橫貫於北。府城瀕於瀟水之北岸。物產桐油、茶油、白芷、白蠟、竹雞、硃砂。所謂辰砂也。有土綢。領縣三。治芷江。其外黔陽、麻陽。麻陽南瀕錦江。卽辰水。東北流至

辰谿入沅。

永順府 永順府。本五溪蠻地。唐析辰州置溪州。今治永順縣嘗命名爲靈溪郡。在辰州府之西

北。地勢山高谷深。澧西二水分流其間。府城瀕於酉水支流之榔溪。北負天柱山。在瀘溪物產杉

柃、桐油、黃白蠟、麝香、錦雞、朱砂、領縣四。治永順。其外龍山、保靖、桑植。

永綏直隸廳同知 永綏直隸廳同知。在永順府之西。廳城據酉水支流茅溝白水之間。土名花園之地。

乾州直隸廳同知 乾州直隸廳同知。在永綏廳之南。東廳城據沅水支流武水之上游。

鳳凰直隸廳同知 鳳凰直隸廳同知。在乾州廳之南。西綏靖鎮總兵官及辰沅永靖兵備道

同駐焉。廳城北瀕武水支流之沱江。一名烏江南有白巖江。一名東溪東南流入辰水。

晃州直隸廳通判 晃州直隸廳通判。在沅州府之西。廳城瀕於澧水之北岸。水自貴州鎮遠

府入境。東流入沅州府。

靖州直隸州 靖州直隸州。唐為溪洞誠州。宋崇甯中改今名。在沅州府之南。地勢當武陵山

脈之南端。山深林密。渠水巫水。一名竹先後北流入沅。渠水入沅曰洪江口州城瀕於渠水西岸。

物產杉柏之木。茶洞之油。白蠟、鐵鑛。領縣三。會同、通道、綏甯。

以上辰沅永順三府。永綏、鳳凰、乾、晃四廳。及靖州。皆古武陵、五溪蠻地。在沅水之流域。山谷高深。森林蒼鬱。溪澗迴互。中多急灘。沅水自常德以下。可通巨船。自桃源以西。經壺頭之險。溯流

至貴州之鎮。僅通小舟而已。

四川省

四川省。秦巴蜀二郡地。今便文亦稱蜀省。謂之四川者。岷江、雒江、白水、黑水也。位置在內地之西。東跨揚子江上游。東西約距一千八百八十里。南北約距一千六百餘里。東界湖北省。南界貴州。雲南二省。西界西藏、喀木部。北界陝西、甘肅二省。東南以一部界湖南省。西北界青海省。地勢西。漸有橫斷山脈。北有岷山之脈。迤而東南爲巴山之脈。南據雲嶺。中部包有大雪山、劍閣、銅梁、峨嵋、諸秀峰。揚子江橫貫其南部。金沙江、雅魯江、岷江、雒江、江嘉陵江、先後挾衆水自北而南。合流爲揚子江。故水運頗利。惟諸巨川行於山谷中。多石灘。不如三江兩湖之航行通暢耳。形勢險固。固可以戰。入可以守。自來圖中原者。必先取蜀。以占上流之勢焉。氣候溫和。農林礦甚饒。出口以糖與鴉片爲大宗。然西北部橫斷山脈中之番族。身處高寒之地。惟以畜牧爲本業。勢使然也。布政司轄府十二、直隸廳六、直隸州八、散廳八、散州十一、縣一百十四。

成都府

成都府。古蜀山氏之國。秦漢蜀郡。漢末益州治此。三國蜀漢都焉。唐玄宗幸蜀。升成

都府。建爲南京。今四川總督及布政司同駐焉。地勢在江沱分流之域。四圍有山。中央坦平。郫江

流江夾府城而流。至城東南十餘里。合爲錦江。迤而西南。挾走馬河至雙流縣。入於岷江。府之外城周二十里有奇。四門。文自總督以下。武自提督以下。各衙門。及文廟。高等學堂。中學堂。及郵政。電報。巡警。等局。製造廠。工藝廠。皆在焉。街衢寬廣。百貨駢集。有內城。成都將軍及副都統率駐防。旗人居之。物產茶、葛、海棠、旌節花等。彭縣牡丹最有名。多魚。鑛有鈇金、石油及鹽。紡織品有錦、羅、綾、絹、綉、綢、巴緞。有郫筒酒。能製樟腦、竹紙。領州三。縣十三。治成都、華陽。其外簡州、崇慶州、漢州、雙流、溫江、新繁、金堂、新都、郫、灌、彭、崇甯、新津、什邡。灌縣西北二十六里有灌口山。漢文翁穿湔江灌漑平陸處也。謂之金灌口。以春耕時需水如金也。其南有離堆。秦李冰鑿之以分岷江之流。曰石渠水口。江。即北自岷江之正流引而南。經崇慶州新津縣而入眉州。其支流分三道。環繞成都。江。北流江。即石渠水。亦即流。合爲錦江。見最北一支別出者爲沱江。分數道合流於金堂東爲中江。亦謂之雒江。又南至瀘州。入於揚子江。彭縣北有彭門山。其高若闕。沱江所經。

縣州直隸州 縣州直隸州。漢廣漢郡。齊梁爲梓潼郡。梁末巴西郡。兼置潼州。隋改今名。在成都府之東北。地勢。山原相錯。洩水貫其中。州城在涪梓西岸。自劍閣以南水陸之衝也。物產絲、紙、酒、麥冬、川芎、鹽、鐵。紡織品有錦及綉。領縣五。德陽、安、縣、竹、梓潼、羅江。

懋功直隸廳同知 懋功直隸廳同知。本大小金川土司地。在雅州府之北。大小二金川於是合流爲大渡河。入打箭爐廳界。

茂州直隸州 茂州直隸州。古冉駹國地。漢至隋爲汶山郡。唐改今名。在成都府之西北。地勢

北負茂濕嶺。一稱濕坂。今圖石坂關在東。岷江至此。水量稍大。州城瀕於江之東岸。物產麝香狐尾。領縣一。汶

川。此外有理番廳同知。舊名雜谷。本唐維州地。宋改威州。在茂州之西。地據大雪山中。自成。都。出

西山。入吐蕃之要道也。山西傾斜草地。生番居之。昔李德裕謂維州據高山絕頂。三面臨江。在戎

虜平川之衝。是漢地入兵之路。吐蕃得之。號曰無憂。觀此言。則廳之地險可知矣。廳城瀕於雜谷

淖河之南。維州故城。在廳東南。岷江與雜谷淖河會口。

龍安府 龍安府。三國蜀漢陰平郡。故城在府東北六十里。西魏江油郡。兼置龍州。明嘉靖末爲龍安府。

在縣州之北。地勢北負岷山。南面茶坪。或說以爲馬所生之石紐。東倚劍閣。西肘雪山。險阻高深。爲成都北障。

鄧艾伐蜀。取陰平道。卽由甘肅之階文逕府東左擔山之道也。在府東百八十里。府城南瀕涪水。物產茶

附子。天南星。羚羊。錫。水銀。領縣四。治平武。其外江油。石泉。彰明。自江油西南向成都。其間無險可

守。

松潘直隸廳同知 松潘直隸廳同知。古氏羌地。漢護羌校尉治。後周扶州龍涇郡。唐初爲松州。廣德初陷入吐蕃。明初置松江潘州二衛。尋并爲松潘衛。國朝改爲直隸廳。在龍安府之西。有松潘鎮總兵官駐此。地勢。岷山之脈。鬱律南趨。山頂四時積雪。稱爲雪嶺。嶺大東南兩路。僅通一線。岷江縱貫其間。岷江源出康西北之岷山東南流經漢源甘松二嶺入黃勝紅橋二嶺經岷城東南入理番廳 廳城瀕於江之西岸。所轄西北一帶土司。皆以游牧爲生計。

潼川府 潼川府。唐梓潼郡。宋改今名。在成都府之東。地勢。山川繚麗。涪水與羅江合流於府城東南。有中學堂。物產甘蔗、紅花。有鹽井及銅、鐵礦。實川東繁富之區。領縣八。治三臺。其外射洪、鹽亭、中江、遂甯、蓬溪、樂至、安岳。

保甯府 保甯府。古巴國。秦漢巴郡。漢末巴西郡。唐閬州保甯軍。元以來升府。在潼川府之東北。川北鎮總兵官及川北兵備道同駐焉。地勢。包絡羣山。爲兩川之重蔽。自漢中入者。北由劍閣。自階文來者。西由左擔。自興安來者。東北由巴嶺。關惟廣元棧道。關之北道置驛其上。爲通路。兵事。歷史上之最要地也。嘉陵江西挾黃沙江南流。經府城西南。納永水。折東經府城南。又東挾石龍河。再折而南入蓬州境。然則是府實川北水陸之門戶。云物產茶葉、紅花、附子、當歸、巴戟、白蠟。

有鹽井金鑛，紡織品有巴綢。劍州南江產柏最盛。領州二，縣七。治閬中。其外巴州、劍州、蒼溪、南部、廣元、昭化、通江、南江、劍州東北至昭化。中間卽劍閣之道。廣元更在昭化東北。其地爲古苴國。秦葭萌縣。蜀漢壽縣。隋利州。元爲廣元路。明初升府。尋降爲縣。自漢中府褒城至此凡四百四十里。南循嘉陵江而下。通於巴閬。西入劍門。歷縣漢斜趨成都。蓋廣元首險。劍州猶次險矣。


順慶府

順慶府。古巴國地。梁宕渠郡。唐果州。元爲東川府。後改今名。在保甯府之南。地勢北倚劍閣。南憑巴山。中包清居山之秀峰。嘉陵江縱貫於其間。巴渠之水。縈帶於其左。下流至合州。兩大川遂并爲一。府城瀕於嘉陵江。川澤交通。田疇沃衍。物產絲、丹皮、五倍子。農產饒五穀。鑛產多鹽鐵。紡織品有綢綾。領州二，縣六。治南充。其外蓬州、廣安州、西充、營山、儀隴、鄰水、岳池。

重慶府

重慶府。周巴子國都。秦漢巴郡。兼置江州治此。隋唐渝州。宋淳熙中升爲府。改今名。在順慶府之南。重慶鎮總兵官及川東兵備道同駐焉。地勢巴山之脈。起頂爲銅梁、重璧諸山。南與九盤山縣東夾峙。揚子江斜貫其間。嘉陵江自合州挾巴渠之水及涪江南流來會。於是全蜀之水。傾注一隅。水量大增。運輸甚便。府城據揚子江嘉陵江會口之西岸。街市繁榮。有中學堂、報館、巡警、郵政、電報等局。機器織布廠。有重慶關。揚子江上游通商港之極點也。日本領事館在城。

外。輸出品以猪鬃為大宗。有機器洗鬃廠。牛皮、羊毛、羊毛、雞鴨毛、繭絲、麝香。亦其出口貨。次之橘、木耳、青麻、紅花、及各種藥材。則分銷內國。鴉片有川土之名。鑛有鹽鐵。紡織品有葛、絹、巴綾、榮昌夏布。領州二縣十一。治巴。其外合州、涪州、江津、長壽、永川、榮昌、綦江、南川、銅梁、大足、璧山、定遠。合州者。因涪漢二水合流。漢即嘉陵江一名西漢水故名。州東十二里有釣魚山。東西南三面臨江。形勢險要。南宋時。王堅築城其上守之。蒙古蒙哥汗率傾國之師來攻。累月不下。將士多死。汗亦薨於軍中。班師而歸。此山由是著名。府北有江北廳撫民同知。隔嘉陵江與府相望。涪州在涪陵江與揚子江之會口。涪陵江之上游即澗江一名烏江自黔入川黔之



重慶府城

大木


西陽直隸州 西陽直隸州。宋置。本元明以來土司。國朝直隸布政司。在重慶府之東南。地勢據西山之陽。巖谷高深。西水南源三小溪出於此。有南溪江即及龍菁河。先後西南流入烏江。州城跨龍潭水上。物產桐油、硃砂、水銀、犀角。彭水產鹽。領縣三。秀山、黔江、彭水。

石碛直隸廳同知 石碛直隸廳同知。本土司改置。在西陽州之北。地勢四面阻山。東北石壩山。形如張織。有葫蘆溪。西南入揚子江。明末土司馬千乘之妻秦良玉。率兵入京勤王。封夫人。明史有傳。今廳有世襲之土通判。其後人也。物產黃連、白鉛。

忠州直隸州 忠州直隸州。梁臨江郡。隋末甯州。唐改今名。在石碛廳之北。地勢有銅梁山。縣互廣遠。東尾跨江。西首劍閣。亦巴山之脈也。州城瀕於揚子江之北岸。物產綿竹、甘竹、茶、鹽、蘇、薰席。領縣三。酆都、墊江、梁山。

綏定府 綏定府。梁東關郡。兼置萬州。西魏改通州。隋唐嘗置通川郡。宋改達州。國朝升府。改今名。在忠州之北。地勢當巴山之陽。梁山之陰。巴渠二水交流之域。水陸四通。土田沃衍。府城瀕於渠水。物產麻、漆、楓香、厚朴、白芍、五倍子、柿、繭絲、鐵。領縣六。治達。其外東鄉、新甯、渠、大竹、太平。

夔 峽



有城口廳撫民通判。在太平縣東。當東北通興安之要道。

夔州府 夔州府。古庸國地。後入巴國。後漢

巴東郡。南齊兼置巴州。唐改夔州。明升府。在忠州之東北。地勢。巴山之脈。特起巫山十二峰。揚子江橫貫其間。石灘險惡。自歸州溯流而上。舟行澀難。日不過一舍。順流而下。則勢如激矢。一入漩渦。破舷折舵。前後相望。實全蜀江路第一門戶。古今兵事上攻守必爭之地也。府城瀕於揚子江北岸。城東十三里有白帝城。故魚復縣治。灘瀕堆在其下。東爲巫峽。西爲瞿塘峽。物產。茶、椒、漆、厚樸、黃連、山雞、及猿。鑛物。麝金、元精石、井鹽。領縣六。治奉節。其外巫山、雲陽、萬、開、大甯。

萬縣。光緒二十八年英條約。定爲通商港。

敘州府 敘州府。漢犍爲郡。梁大同郡及戎州。隋郡廢州存。宋宣和中改敘州。明升爲府。在瀘州西南。地勢有朱提石城諸秀峰。金沙江挾雅礮諸巨川東北流至此。與岷江會。水量大增。舟行通暢。府城據二江會口之西岸。物產荔枝、花椒、冬筍、南竹、麻、苦參、井鹽。領縣十一。治宜賓。其外慶符、富順、南溪、長甯、高筠、連、珙、興文、隆昌、屏山。屏山臨馬湖府治。故此段金沙江又有馬湖江之名。光緒二十九年。英吉利淺水兵艦曰武克。溯江而上。直至屏山縣城下。謂過此以往。雖小帆船亦難暢行上駛云。其西北有馬邊廳。撫夷同知。所駐南瀕清水河。水東流至犍爲入岷江。雷波廳撫民同知。在金沙江之東北曲。

資州直隸州 資州直隸州。本漢資中縣。後周置郡。并自陽安移州治此。明降爲縣。國朝升州。在成都府之南。地勢介於江沱二水間。山川縈繞。地味高腴。州城瀕於資江。卽雒江也。爲岷江之東流也。物產蔗糖、鹽、鐵。有織絹。內江冬菜。領縣四。仁壽、資陽、井研、內江。

瀘州直隸州 瀘州直隸州。漢末析犍爲郡置江陽郡。梁兼置瀘州。隋郡廢州存。在敘州府之東。川南兵備道駐焉。地勢南北多山。揚子江橫貫其間。沱江東南流與之會。州城居江沱之交。物

產紙、酒、豆、橄欖、茶葉、桐木、鯉魚。鑛產井鹽、麩金、石青、石綠。領縣四。納溪、合江、江安、古宋。古宋舊爲九姓長官司。新改。納溪在州西南。瀕於揚子江南岸。

敘永直隸廳同知 敘永直隸廳同知。本敘南甯改設。在敘州府之東南。地勢。雪山之脈。東南錯入貴州雲南二省間。與苗嶺相接。廳城與永甯縣城夾峙。永甯河上游。水北流爲清水河。由納

溪入馬湖江。山川險峻。古今滇蜀交通之要道也。物產山藥、五倍子、棕、竹、小川馬。領縣一。永甯。

雅州府 雅州府。秦始皇滅楚。徙嚴王之族以實其地。因名嚴道。漢蜀郡西部都尉治。西魏蒙

山郡。隋置雅州。國朝升爲府。在懋功廳之南。建昌上南道駐焉。地勢。蔡蒙山在府城東五里

五里即萬貫。邛崃諸山。邛崃山在榮經縣東四十里。西接相公山。飛越嶺。通藏驛道。在中山。山高谷深。天險。陡

絕。皆岷山之南脈也。高處盛夏有冰雪。亦謂之大雪山。府城據青衣江之上流。左岷江而右大渡。

大渡河。扼西川之咽喉。當番漢之界線。物產黃連、花椒、竹筍、蒙山茶、婆羅花、石菖蒲、斑竹、丙穴魚。

納魚。領州一。縣五。治雅安。其外天全州。名山、榮經、蘆山、清溪。清溪西北出飛越嶺。踐鐵索懸度大

渡河。名瀘定橋。卽入打箭爐之地。是橋長三百一十一尺。寬九尺。以鐵索三十餘條繫於兩岸石壘。

每索三千餘環。環徑三寸。架木其上。人馬往來。頗稱穩適。西藏雲南。皆有是等鐵索橋。

嘉定府

嘉定府。後周析隄爲置平羌郡。唐

眉山郡。嘉州治此。宋升府。如今名。在眉州之南。

地勢。右控峨眉。大渡河。金即大青衣江。與岷江。合

流於府城。東南山川之勝。爲蜀冠冕。北去成都。

不過五驛。東指重慶。易於一葦。從來繇外水指

成都者。嘉定眉州。同爲必爭之地。光緒二十九

年。英吉利兵艦曰武克。法蘭西兵艦曰阿利。並

由岷江口上溯。直抵府城下。物產茶、柑、杉、日月


竹、荔枝。雪裏蝦蟆。冬蟲夏草。煤、金沙、井鹽。竹紙、

綢絹。領縣七。治樂山。其外峨眉、洪雅、夾江、犍爲、

榮。威遠。有峨邊廳。撫夷通判。在大渡河南岸之

支流間。統轄西邊生苗獠夷。

眉州直隸州。南齊析隄爲郡



峨眉山

置齊通郡。梁兼置青州。西魏改今名。在成都府之南。地勢。岷山之脈。自北而來。連岡疊嶂。三百餘里。上入雪際。至州西南特起三峰。是曰峨眉。州城據岷江西岸。距江六里江山清秀。地味膏腴。物產。茶葉。斑竹。海棠。水獺。寒水石。領縣三。丹稜。彭山。青神。

邛州直隸州 邛州直隸州。本秦臨邛縣。王莽改蜀郡太守爲導江卒正。治此。梁臨邛郡。兼置

邛州。在眉州西北。地勢。西控峽邛山。俗名伏牛邛水出焉。南河名東南流。由新津縣入岷江。州城瀕於邛

水。城西有古城山。鄧通假卓王孫鑄錢處。物產。茶。斑竹。紙。鑛有銅。鐵。火井鹽。硯材石。領縣二。大邑。

蒲江。

甯遠府 甯遠府。古邛都國地。漢越嶲郡。元建昌路。明置四川行都指揮使司。治此。在敘州府

之西南。建昌鎮總兵官駐焉。地勢。當金沙江之曲。雲嶺山脈之北。西倚橫斷山脈。界於西藏。有雅

巒江。即古若水。下流爲打沖河。合安甯河南入金沙江。安甯河。即古孫水。亦卽瀘水。今之無底河。古之瀘水也。

諸葛亮五月渡瀘。乃由今之瀘州渡江。取貴州畢節縣之七里關道入滇。然因金沙江既會瀘水。

故下游至瀘州之大江。當時俱冒瀘水之名耳。府城瀕於熱水塘之北。唐時吐番結南詔窺蜀之

通路。地味膏腴。物產。馬。山羊皮。風藤。紅瓜子。石榴。杉木。鑛有銀。銅。鐵。及井鹽。領州一。縣三。治西昌。

其外會理州、冕甯、鹽源。有越嵩廳撫夷同知。卽後周邛部郡地也。在冕甯北。東越嵩河之源。

打箭爐直隸廳同知。打箭爐直隸廳同知。本土司地。唐時屬黎雅二州邊外。元屬吐蕃等處宣慰司。明隸雅州。國朝雍正間。移雅州府同知治此。隸雅州府。光緒三十二年。改設直隸廳同知。在雅州府之西。地勢據大雪山高處。大渡河雅礮江之間。同知駐大渡河支流爐河上。自藏入蜀第一要衝也。自打箭爐以西。地勢皆在橫斷山脈中。山谷高深。升降或至八千尺。其居民多係游牧之吐蕃。與西藏風俗相同。有新設之靖西關廳理事同知。駐吉瑪。懸絕於西藏境內。監督亞東關。由四川總督請補。廳南至亞東關十里。光緒二十年開關。有郵政、電報等局。

巴安直隸廳同知。巴安直隸廳同知。本土司地。光緒三十三年就巴塘改設。在打箭爐直隸廳之西。地勢據羣山之麓。金沙江縱貫其西。同知駐於舊巴安之地。領縣二。順化、定鄉。皆新設。

地方志三

南帶珠江流域


福建省

福建省。位置在內地之東南部。東西相距約八百六十里。南北相距約九百八十里。東瀕東海。隔

臺灣海峽。與日本所割領自我之臺灣島相望。南瀕南海。遙通北美合衆國所領之菲利賓羣島。西北接江西省。東北接浙江省。西南接廣東省。地勢。仙霞嶺之脈。東走東海岸。爲大姥山。南走南海岸。爲梁野山之脈。磅礴鬱結。隨地異名。就中起頂爲武夷山。鷺峰諸嶺。北溪閩江挾衆水東流。入東海。南溪九龍江東南流入南海。汀江南流入廣東潮州府界。就中惟閩江稍擅水運之利。其他川瀆。灘多流急。行舟澀難。氣候暑溼。含熱帶性。與廣東略同。山多田少。農產不足。穀食仰給鄰省。及臺灣暹羅。而礦產。茶。菸。藥材。水果極豐。其民勇於航海。散居南洋羣島者甚多。山中之余民。不與漢族通。沿海之蜑戶。不許陸居。一爲土著原人。一爲賤種。當道近議除蜑戶籍。設學教之。布政使領府九。直隸州二。縣五十八。

福州府 福州府。漢閩越王國。晉析建安郡置晉安郡。陳兼置閩州。唐改福州。五代時王氏據之。升爲長樂府。號南都。宋名福安府。元爲福州路。明改爲府。今閩浙總督及布政使同治焉。瀕於東海。地勢。鷺峰山脈。作鷺亦跨閩江兩岸。就中最高者曰雙髻山。形古田峰巒險拔。厓谷幽邃。未冬或雪。盛夏無暑。山麓有溫泉。此山盤踞侯官羅源古田閩清浦四縣間。府城據閩江北岸。周十九里。七門。負山面水。形勢雄秀。漢官文武衙門。高等學堂。中學堂。及郵政。電報等局。在外城。內有子城。福州將軍及副都統

山 鼓 州 福



率駐防旗人居之。近府人口約百萬。物產柑、橘、柚、龍眼、荔枝、橄欖、甘蔗、香菌、茶、菸、竹筍、香櫞、茉莉、魚翅、鹿角、鹽、鐵、壽山石。織物有蕉布。工藝有刺繡、漆器。領縣十。治閩侯官。其外古田、屏南、閩清、長樂、連江、羅源、永福、福清。有閩海關通商港。在距府十里之南臺。南與中洲隔江相望。有橋長二里許通過之。外國貿易頗盛。輸出品中以茶為大宗。菸、紙、材木、蔗、錫、竹筍、樟腦次之。長樂縣西北之馬尾地方。有製造兵船廠。水師學堂附屬於其中。海關船廠並受將軍之監督。附近之鼓山。地最幽僻。為西人避暑之所。閩

江口內有五虎島。因稱江口曰五虎門。門內長門金牌兩岸礮臺險固。我國海軍港中主權未失者。惟此而已。福清縣東南海中有海壇島。周七百里。其餘小島數十。而南日澳島上有縣丞駐之。福甯府。福甯府。元爲州。國朝升府。在福州府之東北。瀕於東海。括海亦稱地勢大姥山。自仙霞嶺分出。蜿蜒東走。至府東南。陡入海中。如吐舌然。回抱而成三都澳。亦稱長溪。亦稱南溪。諸水急流。傾注其中。山多余民。蓋最初之土人也。不納租稅。不與漢族通。府城瀕福甯灣。物產茶、藍、俗名鹽、鐵。善製穀皮紙。領縣五。治霞浦。其外福鼎、福安、甯德、壽甯。有三都海防同知。駐三都島。島在三都澳海灣內。周二十里。岡巒起伏。竹樹蒙叢。福海關通商港在焉。輸出品茶葉占百分之九十八。

興化府

興化府。宋分泉州置太平軍。改興化。又改興安州。元爲興化路。明爲府。在福州府之

南。編瀕於臺灣海峽。地勢夾深山。天即九連山二飛山將軍山。中著名之峰。盤互境內。其脈東南伸出海中。成半島。形如碎紙。分海水爲二小灣。北曰興化。南曰平海。有木蘭溪。東流折南入興化灣。府城距溪水北岸七里。物產荔枝、龍眼。最有名。海藻類有紫菜。又子魚、白蠟。紡織品有絲布、葛布、絨、絹、藤器尤佳。領縣二。治莆田。其外仙游。

泉州府

泉州府。唐武德初置豐州。貞觀初并入泉州。

今時泉州府治聖歷二年置武榮州。景雲二

年改爲泉州。

以武榮州爲泉州而

元爲路。明爲府。今福建提督駐此。地勢石門銅鑼大甲天竹諸

山。縣互於北。蓮花大輪覆鼎諸山。列峙於南。晉江橫貫其間。分道入海。一入廈門溪山雄秀。地

味生殖力。甲於閩中。物產紅茶、煙絲、荔枝、龍眼、橄欖、金橘、柑子、佛手、及苳麻、蕉、薯、靛青、栲皮、糖。多

海錯。有鹽、及金、銀、銅、鉛、水銀、以水晶爲最佳。煤鐵爲最旺。有屏風石。領縣五。治晉江。其外南安、惠

安、安溪、同安。府城東北有洛陽橋。跨洛陽江上。長號十里。廣五丈有奇。宋蔡襄建築。最有名。興泉

永兵備道監督海關。與廈門海防同知。同駐於廈門島上。島周三十六里。灣內水深。便於汽船下

碇。四周羣島星羅。風景絕佳。租界負山面海。有銀行、報館、輪船、郵政、電報等局。西商高樓傑閣。百

貨雲委。而各國領事館、及西人居室。則在西南之鼓浪嶼焉。貿易頗盛。輸出品以紅茶、冰糖、白糖、

紙料、菸、絲、爲大宗。水仙花運往美洲者。亦歲有二百數十萬。廈門港迤東爲圍頭灣。灣內列嶼。最

大者曰浯洲。一名金廣袤五十餘里。金門鎮縣丞駐之。土脈宜茶。惜樹老味薄。土人未嘗研究耳。

永春直隸州

永春直隸州。五代時閩王氏置縣。明以前屬泉州府。

國朝升直隸州。並割泉

州府之德化縣延平府之大田縣隸之。在泉州府之西北。地勢高峻。有佛嶺。一名戴雲山。高聳霄

漢。其上有池。曰龍潭。深不可測。水之北流者爲尤溪。東北流者爲大樟溪。尤溪至滄峽。大樟溪至白沙。皆入閩江。東流者爲古瀨溪。下流爲木蘭溪入海。與化又與古瀨溪一派相通而東南流者爲西溪。其西一派爲安溪。皆入晉江。其西南流者曰新溪感化溪。統稱南溪。皆入九龍江。由是觀之。知永春之佛嶺實閩省中央之分水嶺也。物產素心蘭、龍眼、甘蔗、鹽、鉛、白蠶及布亦有名。領縣二。德化、大田。

延平府 延平府。五代時閩王延政置鐔州。南唐改劍州。宋曰南劍州。元南建路。太德六年改

延平路。明爲府。在福州府之西。今分巡延建邵道駐焉。地勢。仙霞山脈盤結四境。起頂爲九深五

臺及天馬金鳳諸秀峰。杭川邵武之水東南至順昌與金溪會。將樂之水總稱西溪。又東南與沙溪會。沙縣之水

東迤北。至府城東南。與東溪會。即建甯府之建溪又東南流爲南溪。卽閩江也。統稱三溪。俗呼丁字水。府

城適據三溪會口。凡此諸溪。大抵行於山峽。漂疾湍悍。中多石灘。不利舟楫。險固與邵武府相倚。

諺稱銅延平。鐵邵武。元末陳友定嘗保據於此。物產茶、菸、金橘、茴香、竹筍、銅、鐵、瀘水石。又有紙料、

苧布。領縣六。治南平。其外將樂、沙、尤溪、順昌、永安。將樂南六十里有高平苑。東越王無諸校獵之

所。漢時此縣爲建安之校鄉。宋時有大校小校二村。

建甯府 建甯府。三國吳建安郡。唐初置建州。五代王延政稱帝於此。南宋升爲府。如今名。在

延平府之北。建甯鎮總兵官駐此。地勢據閩之上游。仙霞山脈起頂爲武夷山。武夷山又有黃華山。

其脈自括蒼來西南行。縣互六七百里。止於府治。東北而大溪。浦城崇溪。崇安至雙溪合流。經府

城西南臨江門外。復與若溪會。松溪政和之南流爲建溪。入邵武府爲東溪。實閩江之北源也。東

水襟山。號爲奇峻。宋韓世忠討范汝爲。取温台道。蒙古水陸窺閩。騎兵取温處道。皆先入建甯。明

初討陳友定。亦命諸將首攻建甯焉。物產武夷之茶。浦城之菸。蕙蘭則所在有之。有鐵鑛。而建陽

織錦。有小西川之名。能造紙料。刻書籍。動物有猿。領縣七。治建安、甌甯。其外建陽、崇安、浦城、政和、

松溪。松溪南有湛廬山。歐冶子鑄劍處也。

邵武府 邵武府。宋邵武軍。元爲路。明爲府。在延平府之西北。地勢據仙霞山脈之脊。有愁思

金饒。開四百餘里。跨建甯三縣界。諸秀峰。而杭川、灘江。即甯溪。分流入延平府。合爲西溪。杭川一名大溪。自

富屯以上。百二十里。中有五百餘灘。諺云。一灘高一丈。邵武在天。上山川盤互。高原多美田。府城

跨杭川之上。西南五十有龍湖山。絕頂有湖。溉田三萬餘頃。西南流入泰甯。爲三溪之水。物產茶、

筍、黃蠟、鐵。金鑛爲外人所垂涎。動物有猿。織物有苧布。能製紙。領縣四。治邵武。其外光澤、泰甯、建

甯光澤西九十里。有杉嶺。杉關在其上。自此東下。杭川勢如高屋建瓴。明初取閩。卽出此道。

漳州府 漳州府。唐垂拱二年始置漳州。天寶初兼置漳浦郡。元爲路。明爲府。在泉州府之西

南。瀕於南海。漳州鎮總兵官及汀漳龍兵備道駐此。地勢梁山盤互數百里。有二十四峰。最高者

達七千尺。其脈緣海東北行爲橄欖嶺。西南行爲雲霄良峰諸山。其峰圖作分水嶺在詔安西西北行爲瑄寮

象湖諸山。九龍江自龍巖州東南流入境。經蓬萊峽。分流環抱長泰縣。至雙溪口。懸流下華封山

而合。下流爲柳營江。經江東驛入海。府城瀕於瑄溪北岸。卽龍江也。三源次第合於南靖縣西南

繞府城東南入海。長五百餘里。山川回互。間以平原。號稱富庶。物產柑、金橘、蔗、蜜、龍井茶、

樟腦、木棉、及海藻類之紫菜、藥材之陳皮、冰片、鮑魚、燕窩、鹿皮、水晶、及鹽、雲霄之錫尤佳。紡織品

有漳緞、漳絨、及紗。領縣七。治龍溪。其外漳浦、南靖、長泰、平和、詔安、海澄。詔安東有詔安灣。島嶼星

羅。最大者銅山鎮。有漳潮分界巡檢駐之。西南斜值南澳島。閩粵之外戶也。有糧捕同知。分防漳

浦之雲霄。有海防通判。分防石馬鎮。在南靖海口市場最盛。農產饒沃。

龍巖直隸州 龍巖直隸州。本唐縣。明以前屬漳州。國朝升直隸州。並割漳平甯洋二縣隸

之。在漳州府之北。地勢據梁山之脈。其中秀峰如銅鼓、紫金、寥天諸山。及均嶺、梨子嶺、牛扼嶺、朝

天嶺、倒嶺、緣嶺等。四面回繞之。霍溪、北溪、羅溪、雁石溪、感化溪等。合而東南流爲九龍江。入漳州府。險阻高深。與永春州相類。物產茶、菸。而尤以素心蘭著名。爲全省之冠。鑛有鉛、鐵、石筍。紡織品有苧布、葛布。領縣二。漳平、甯洋。甯洋南有香寮山。上有紫雲洞。可容數萬人。明土寇鄧茂七嘗據此爲亂。

汀州府 汀州府。唐開元中置州。元爲路。明爲府。在龍巖州之西北。汀州鎮總兵官駐此。地勢憑仙霞山脈。南脊南連梁岳。西接九連層巒。插天密樹。蔭日舊爲蠻賊窟跡之所。經明王守仁深入討捕。逃散海濱。鄞江東合連水。南流爲汀水。急灘多舟行。甚險。南至峰頭。汀州地名行人必舍舟遵陸。乃入潮州也。府城據鄞江之上游。物產菸爲大宗。又有茶、豆及諸香木。多竹。能製紙。鑛有鉛、錫。工藝製銅絲爲箱篋甚精。領縣八。治長汀。其外甯化、上杭、武平、清流、連城、歸化、永定。


廣東省

廣東省。秦漢間南越地。位置在內地之南部。東西相距約千七百里。南北斜距約千二百六十里。東接福建省。西接廣西省。北接江西湖南二省。南與東南瀕於南海。與非利賓婆羅洲羣島相望。西南以一小部界於安南。地勢九連山及大庾騎田二嶺。互於北。羅浮山盤結於東。全境多山。

惟東西北三江沿岸有傾斜地而三角江附近之沖積沙洲尤爲坦平肥沃水道四通運輸利便瓊州一島孤懸海中氣候含熱帶性沿海受海風之調劑力稍覺溫和雖盛暑之日入夜涼爽瀕海常有颶風其民勤巧商工之業頗可觀且敢於冒險五洲多有其足跡耐勞善畜甚遭歐美人之妒然下流社會有煙賭劫掠不潔諸惡習亦足取憎於人焉布政使領府九直隸州七直隸廳四散州四散廳一縣八十。

廣州府 廣州府秦南海郡漢初南越王趙佗據之元鼎六年後仍南海郡三國吳始置廣州五代時南漢劉隱都此號興王府宋仍廣州元爲路明爲府今兩廣總督及廣東陸路提督布政使同駐焉地勢東北負羅浮山脈其東南總匯三江入於南海適當三江之沖積地土脈膏腴甲於全省府城據珠江北岸北江支流之蘆包水於城西南入於珠江城分東西東城漢官文武各衙門及文廟實業學堂中學堂在焉街市繁華列肆櫛比行人肩相摩踵相接也西城則廣州將軍及滿洲漢軍兩副都統轄駐防旗人居之漢官亦有僦屋而寓者西關外多紳富住宅坊巷縱橫九百餘道雖生長其地者不能盡知其名與其路徑之委折也其街市繁盛十倍城中大賈居積百貨山委廣協衙門報館電話公司及巡警郵政電報等局皆在焉城廂內外人口二百萬土

著者什九。就中有一種人。名曰蠶戶。高等學堂、
 在城西七里。書院水師學堂、及槍礮廠、煉鋼
 廠、船塢、鑄銀圓銅圓局。同在三角江右岸之黃
 埔。自黃埔以南三角江內。有虎門橫當沙角等
 礮臺。防禦嚴固。粵漢鐵路。發軔於府城之西。達
 於佛山。順珠江北岸。止於三水。復自府城北通
 湖南。以達漢口。物產茶、漆、桂、櫻、藤、水松、龍眼、荔
 枝、羊桃、柑、橘、香蕉、檳榔、丁香、君遷、豆蔻、石斛、花
 梨木、紫檀、木棉、棉花、靛青、沙糖、新會橙、沙田柚、
 最有名。嘉魚、蠔、禾蟲、龍虱、玳瑁、珊瑚、果子狸、蚶
 蛇膽、蠶絲。鹽、鐵、銅、錫。工藝則有雕刻象牙器、木
 器、角燈、紗燈、玻璃、點翠、法藍、銀器。紡織則有綃
 拷綢、香雲紗、葛布。領縣十二。治南海、番禺。其外



粵漢鐵路石圍塘

順德、新會、新甯，皆在珠江南。新安、在東江南。增城、龍門，在東江北。花、從化、三水，在北江珠江之間。清遠，在北江西北。有佛山分防同知。府內通商港凡五。一曰粵海關。在府城南之沙基。黃埔分

關此 一曰九龍關。在新安縣南之九龍半島。南值香港。一曰三水關。在三水縣西門外。順德之

口皆含在內 一曰江門關。在新會之北 光緒三十四年。地方紳商稟請開辦之公益埠。在新甯縣之

南。有鐵路達三夾海口。就中粵海關。西人但 商務最盛。輸出品以絲、茶、桂皮、爆竹、頭髮、地席、爲大宗。藍、菸、藥材等次之。

虎門直隸廳同知 虎門直隸廳同知。本廣州府屬東莞縣瀕海之地。光緒三十三年。析置今

廳。在廣州府之東南。廳城瀕於永平河之下游。地勢西扼珠江入海之口。英領之香港。葡領之澳門。並峙於口外。實粵省之要區也。領縣二。東莞、香山。皆原屬於廣州府者。香山爲半島。其瀕於三

角江口有拱北關。光緒三十四年。地方紳商稟請於香山北境前山寨開闢商埠。名香洲埠。南距葡領之澳門甚近。其外卽九洲洋也。

赤溪直隸廳同知 赤溪直隸廳同知。本廣州府屬新甯縣之潮居都、矮筒都等地。同治六年。析置今廳。在廣州府之西南。匡山口三角江西岸上。新甯鐵路自北來。直達三夾海口。地勢作半

島形。西北一面接於大陸。羣山層疊。山、外、有、潭、簪、河、河、外、即、新、甯、縣、界。

韶州府

韶州府。三國吳始興郡。唐初韶州。後改韶州。元爲路。明爲府。南韶鎮總兵官及南韶

連道同駐焉。地勢當廣州府之北。騎田嶺之南。府城居武湏二水合流之間。即北江上源也。北江又南合湏水入廣州府。山高水急。風景絕佳。物產蘭、桂、松、甲煎香、石斛、鐵、鉛、銀、銅、英石、鐘乳。領縣六。治曲江。其外樂昌、仁化、乳源、翁源、英德、曲江。唐張九齡生長地。英德產黑白文之石。足供几席上玩品。

南雄直隸州

南雄直隸州。五代時南漢置雄州。宋改南雄。元爲路。明爲府。國朝降爲直隸

州。在韶州府之東。地勢高峻。當大庾嶺之南。爲入贛要道。湏水橫貫其間。州城據湏水北岸。漢平南越。楊僕出豫章。下湏水。元將呂師夔度嶺。敗宋師於南雄。遂取韶州。此歷史兵事地理上之證也。物產單竹、石斛、石墨、鐘乳。紡織品有絹布。領縣一。始興。

連州直隸州

連州直隸州。梁陽山郡。陳改置連州。元爲路。尋降州。在韶州府之西。地勢據九

疑山之陽。湏水上游。

自州臨山而北。通湖南桂陽州。

州城瀕於湏水之岸。唐劉禹錫謫官爲連州司馬。即此。物產

饒銅、鐵、銀、丹砂、水銀、諸礦。領縣一。陽山。


連山直隸廳同知 連山直隸廳同知。梁廣德縣。隋改連山。明屬連州。國朝升爲直隸廳。在連州之西。地勢北負九疑。西通桂嶺。獠種人雜居於此。廳城周二里。北通白石關。物產同連州。

惠州府 惠州府。梁置梁化郡。隋初改循州。大業初曰龍州郡。唐曰海豐。南漢改置禎州。宋天禧中改惠州。元爲路。明爲府。在廣州府之東。惠潮嘉兵備道駐此。地勢南瀕南海。中抱羅浮山脈。磅礴鬱積。北與九連山脈相銜。龍川江新豐江合流爲東江。自東北斜貫西南。入廣州府境。府城瀕於東江南岸。有中學堂、及郵政、電報等局。物產廬竹、羅浮梅花、楊梅、黃楊木、甲煎香。碧雞、五色雀、蚌珠、銀、錫、食鹽、藤器。織物有絲絹。領州一。縣九。治歸善。縣城在府城東五里。其外連平州、博羅、長甯、永安、海豐、陸豐、龍川、河源、和平。陸豐東有甲子門。海口有大石。上下各鑄六十甲子字。宋景炎元年。帝昺自閩航海。駐蹕於此。遣使降元。其西碣石鎮。有水師總兵官駐之。

佛岡直隸廳同知 佛岡直隸廳同知。在惠州府之西。地勢據羅浮山脈之陰。龍江之源流於北。瀝江之源流於南。高險幽邃。地味瘠薄。廳城據於瀝江之上游。

潮州府 潮州府。劉宋義安郡。梁兼置東陽州。後改羸州。隋改潮州。元爲路。明爲府。在惠州府之東。隔海峽與臺灣遙直。潮州鎮總兵官駐此。地勢高昌。高昌即梁山羅浮二山脈交會於北起頂爲

大河山。而浮山言嶺盤結東西。韓江發源於福建之汀州。縱貫其間。南入於海。又有練江。與韓江相吐納。東流入海。水勢皆湍急。府城瀕於韓江西岸。有中學堂、及郵政、電報等局。地味腴沃。物產蔗糖、花生、馬田荔枝、柑、橘、佛手柑、波羅蜜、栲皮、靛青、蚰蛇膽、鮫魚皮、鱷魚、及諸海錯。食鹽、銀、錫。紡織品有葛布。製造品有竹絲畫扇。領縣九。治海陽。其外豐順、潮陽、揭陽、饒平、惠來、大埔、澄海、普甯。府東南海中有南澳島。南澳鎮水師總兵官及南澳廳海防軍民同知駐焉。黃岡同知駐黃岡鎮。黃岡河於此入海。捕盜通判駐港鹽鎮。澄海屬之汕頭有通商港。據韓江之口。後負懸厓。前面蒼海。潮海關在焉。人口二萬。輸出



潮州勝境

品雞蛋、鮮菜、鹹菜、乾菜、花生、茶、錫、粗蠶、麻繩、神香、紙、爆竹。皆供流寓南洋華民之用。有潮汕鐵路。自潮州府達汕頭。有華商銀行。

嘉應直隸州 嘉應直隸州 國朝析潮州惠州二府地置。在潮州府之西北。地勢。羅浮山脈。

北與高昌九連二山脈联接。中間起頂爲玳瑁、大信、寶珠、葵頭諸山。梅江自西南向東北流。納石窟溪。而東入潮州府。會於韓江。州城瀕於梅江北岸。同治初。鮑超自贛州府追汪海洋至此殲之。物產銅、鐵、錫。織物有繭綢。興甯之竹絲畫扇最有名。領縣四。長樂、興甯、舊屬惠州府平遠、鎮平。舊屬潮州府

肇慶府 肇慶府。劉宋置綏建郡。治四會梁置高安郡於此。隋唐端州。宋升府。如今名。在廣州府

之西。廣肇羅兵備道駐此。地勢。白鶴、百冊諸山。盤鬱於北。大雁、那龍、君子諸山。繇互於南。西江東流橫貫其間。入廣州府而與北江會。漢武自巴蜀發夜郎兵下牂柯江會番禺。牂柯者。西江也。梁

交州刺史楊暕討李賁。命定州今梧州刺史蕭勃會西江。明廖永忠平廣西。由肇慶溯西江而上抵

梧州。蓋肇慶爲兩廣之要膺。東西有事。所必爭矣。府城瀕於西江北岸。有中學堂、及郵政、電報等局。物產古芳茶、甘蔗、何首烏、柑、柚、木、沈香、降香、乳香、優曇鉢花。越王鳥、孔雀、鴛鴦、雲白鳥、墨撥、金、銀、銅、鐵、錫、鉛、磁石。端研、食鹽。製造品有葵扇。領州一。縣九。治高要。其外德慶州、四會、新興、高明、

廣甯、開平、鶴山、封川、開建。

陽江直隸州 陽江直隸州。漢高涼縣。隋海安縣。蕭銑置陽江縣。唐置恩州。宋南恩州。明慶州。

以縣屬肇慶。國朝升直隸州。在肇慶府之南。瀕海。地勢多山。而那關最高。舊爲獠人所踞。有第八河西南會漠陽江入海。那龍河獨流入海。州城介於那龍第八二水間。物產牛皮箱堅韌有名。領縣三。陽春、恩平、廣海。陽春恩平二縣。舊屬於肇慶府者。西南海中有海陵島。巡檢駐焉。周百餘里。上有數峰高三千餘尺。蓋熄火之火山也。

羅定直隸州 羅定直隸州。梁瀧州平原郡。隋改永熙郡。唐開陽郡。明萬曆四年置今州。在肇慶府之西北。地勢。獠山盤峙於南。西江環帶於北。蟠龍水、文昌水、南江。皆東北流入西江。南江灘險流急。合諸溪之水。流逕州城之北。水漸平漫。折而東北流。土民自上游結竹筏而下。至州城。始相慶出險云。物產竹、木、藤、漆、海棠、石斛。錫鑛。領縣二。東安、西甯。

高州府 高州府。漢末高涼郡。涼音梁兼置高州。元爲路。明爲府。在肇慶府之西南。高州鎮總兵官及高雷陽兵備道同駐焉。地勢。七星、雲間、黑石、白馬諸山。巖洞高深。林箐邃密。獠獠雜居。東南瀕海。沙嶼濼洄。不成良港。然寶、羅、鑑、三水合流爲吳川。南入於海。又有青榕水西南流入海。頗

資灌輸之利。府城西北瀕於浮山之水。卽寶水也。物產化州橘紅、高涼薑、丁香、益智仁、皆爲上藥。有孔雀、鸚鵡。其入藥者。蝮蛇膽、牛黃。水產蚌珠、玳瑁、珊瑚。鑛產鹽、銀、及樹、石屏。工藝有竹鞋、紋席、藤器。領州一縣五。治茂名。其外化州、電白、信宜、吳川、石城。

廉州府

廉州府。秦屬象郡。漢屬合浦郡。三國吳曰珠官。劉宋置越州。唐曰廉州。元爲路。明爲

府。在高州府之西。地勢背負天柱大石諸山。南面東京海灣。有半島西向。其端曰冠頭山。回抱而成三汊港。羅成江、武利江、合流於府北。而爲廉江。西南流入港。府城瀕於廉江東岸。物產蔗糖、水澁、菸葉、稻、柑子、浮留藤、檳榔、百部草、沈速、甲煎、諸香、翡翠、孔雀、珍珠、玳瑁、珊瑚、金、銀、石頭埠之煤。用新法開采者。領縣二。治合浦。其西北靈山。府南三汊港內水量深廣。且無暗礁。故能爲通商良港。北海關在焉。人口二萬五千。商務繁盛。自西江開港後。較往年漸減。且法人在廣州灣免稅。商船改道趨彼者多也。輸出品豬鬃、牛皮、藍澁、糖蔗、肉桂、及錫。

欽州直隸州

欽州直隸州。劉宋置宋壽郡。梁兼置安州。隋改欽州。在廉州府之西。廉欽兵備

道駐此。地勢句漏山脈迤東至州爲安京山。衆人嶺、朱子嶺、及十萬大山。南面東京灣。有欽江、魚洪江、夾州城南流入海。西南有分茅嶺。與安南爲界。相傳卽馬援立銅柱處。唐時馬總亦立二銅

柱於其上。有泉、南、北、分、流。皆稱明、江。北、流、者、入鬱、江。南、流、者、入東、京、灣。卽以爲中、越、之、界。水、物、產、略同廉州。領縣一。防城。

雷州府 雷州府。漢合浦郡。梁合州。唐改雷州。元爲路。明爲府。在高州府之西南。地勢南向伸出。作半島形。分海水爲二灣。東爲廣州灣。西爲東京灣。南與瓊州島相對。其間爲瓊州海峽。府城瀕南渡水之北岸。物產龍眼、荔枝、檳榔、及孔雀、鯨魚。有繭絲、葛紗。領縣三。治海康。其外遂溪、徐聞、府東廣州灣內有湛川島。其北有分流港。爲法蘭西所租占。以爲軍港。地形雖險要。而港口狹隘。難容巨船出入。

瓊州府 瓊州府。古雕題離耳二國。漢置珠崖儋耳二郡。尋罷儋耳入珠崖。此其北境也。唐置瓊州。元爲路。明爲府。在雷州府之南海中。海南島上之北部。瓊崖水師總兵官及瓊崖兵備道同駐焉。地勢海南島本南嶺山脈之分支。惟中間一部低落。而爲瓊州海峽。形式上若與雷州半島分離。而成孤立之勢。中央黎山高峻。係火山之遺跡。五峰矗立。如指。因謂之五指山。山南之地屬崖州。山北之地屬府山中之水。則離披。四下分注。入海。黎山高地。林木深邃。本黎種雕題之民所居。其沿海低平地。則漢族所繁殖。黎民時出擾之。光緒十五六年間。廣西提督馮子材隨山刊木。

深入窮剽。開成十字路。而黎民自此失險。不復能爲大患矣。府城據南渡江之西北。瀕於海。有郵政局、電報局、英文學堂。法國人別設有法文學堂、法國郵政局。物產蘇木、紅豆木、黃楊木、花梨木、枿木、海漆、瓊枝、烏木、檳榔、棉花、椰瓢、沉香、速香、茄楠香、波羅蜜果、柑子、甘蔗、蠟、珍珠、玳瑁、金、銀、紡織有麻布。能製蔗糖。領州一、縣七。治瓊山。其外儋州、澄邁、定安、文昌、會同、樂會、臨高。瓊海關通商港。在府城西北海口所地方。出口貨以蔗糖、豬鬃、牛皮、雞蛋、藥材爲大宗。海口沙淺。時有颶風。故貿易未盛。

崖州直隸州 崖州直隸州。舊屬瓊州府。今割出升置。本漢珠崖郡南境。唐爲振州。宋改崖州。在瓊州府之西南。地勢北負五指山。多高地。南臨中國南海。瀕海岸百里內。地低平。州城在距海岸四十里之地。有甯遠水三面環之。物產多熱帶動植物類。與瓊州府同。領縣四。萬、本州改陵水、昌化、感恩。

廣西省

廣西省。古百越之地。在內地之東部。東西相距約千二百五十里。南北相距約八百五十里。東與南均接廣東省。西接雲南省。北接湖南貴州二省。西接雲南省。西南接安南國。地勢。當南渚、都龐、

越城、苗嶺之陽。句漏山脈盤結其東南。每瀾或編黔、鬱、桂、三江集衆水縱橫貫注。下流合爲西江。入於廣東。故雖山川盤亘。溪洞深邃。而水運尙稱便利。氣候暑溼。多瘴癘。地味瘠薄。人種雜有獠獠。民氣慳悍。咸豐間洪楊發難於此。近年亦時有會黨蠶起。根株尙未靖也。布政司領府十一。直隸廳二。直隸州二。散廳二。散州十五。縣四十九。

桂林府 桂林府。本秦郡。三國吳始安郡。南宋曰靜江府。明改今名。廣西巡撫及布政使同駐焉。地勢當越城嶺之南。都龐嶺之西。湘灘二水分流之域。山水奇秀。湘粵之門戶也。漢平南越。分軍下灘水。宋將潘美入南漢。先取桂州。知由中原取嶺南。常以此爲通路矣。唐時黃巢自桂州出湘水。竟渡江淮入東都。蒙古將兀良哈台自交趾還軍侵宋。北入靜江。遂破辰沅。直抵潭州。近世洪楊之寇。亦自桂林浮湘而下。遂成燎原之勢。此又自嶺南北。窺中原。必取之通路矣。府城瀕於灘水西岸。自此以下名桂江。有巡警、郵政、電報等局。工藝廠。農林公司。物產桂、葛、何首烏、零陵香、嘉魚、銀、銅、丹砂、玉石、石燕。領州二。縣七。治臨桂。其外永甯州、全州、興安、靈川、陽朔、永福、義甯、灌陽。興安南有海陽山。湘灘二水之源所出。於其北分流。義甯北有龍勝廳理苗通判。瀕於融江東源。潯江之南岸。

平樂府

平樂府。唐置樂州。改昭州。又改平樂郡。元升府。如今名。在桂林府之東南。地勢東倚

萌渚嶺。西控大藤峽。

亦稱猿嶺

桂江合東江

一名樂水

思勳江斜貫其間。賀江襟帶於東。桂江自桂林至

梧州。凡三百六十灘。以平樂爲中分之地。自此以上險惡尙少。以下則兩岸懸崖中多碎石。水甚

湍急。溪洞林樾。猿人深。據自前明嘉靖間深入搜討。隨山刊木。開通道路。土族失險。始漸馴服。山

田仰泉。不甚作苦。魚米粗給。號爲小康。府城據桂江東江合流之東岸。有巡警、郵政、電報等局。物

產風藤、建木、五金、鉛粉、鐘乳。紡織品有竹布、焦布。領州一縣七。治平樂。其外永安州、恭城、富川、賀

縣、荔浦、修仁、昭平、永安煤礦最佳。賀縣八步之錫。百分中可鎔六十四分。

梧州府

梧州府。漢蒼梧郡。並置交州。隋初改封州。唐置梧州。元爲路。明爲府。在平樂府之南。

東北一部。錯入廣東肇慶府連州之間。西接平樂。地勢山多而峭拔。有翻石、克石、大引諸秀峰。潯

江南挾藤江。北與桂江會。水量大增。自此以下。曰西江。可通入水八尺之汽船。故爲兩粵之咽喉。

通商之良港。府城據潯桂二江之會口。有中學堂、及郵政、電報、巡警等局。物產檳榔、波羅蜜、龍眼、

荔枝、五倍子、茯苓、白藤、烤皮、錠、竹、嘉魚、蝮蛇膽、紫烏蛇、白石英、瀨江多金沙。領縣五。治蒼梧。其外

藤、容、岑、溪、懷集。梧州關及租界。在府城南門外。又有子口曰都城。汽船載客而不載貨。

柳州府 柳州府。隋象州。唐初昆州。貞觀八年改柳州。天寶初曰龍城郡。元曰柳州路。明爲府。

在桂林府之西。右江道同駐焉。地勢北負苗嶺。融江龍江合流爲柳江。注於黔江。山川迴環。溪洞深阻。右江有事。此爲要地。府城據柳江之曲。有郵政、電報等局。城東有羅池。池上有廟。祀唐柳宗元。物產降香、鬱金香、不死草。森林多松、杉、樟。礦產金、銀、鐵、蘆甘石。領州一、縣七。治馬平。其外象州、雜容、羅城、柳城、懷遠、來賓、融。有中渡廳撫民同知。在雜容之北。本永福縣平樂巡檢駐所也。今遷

平山新改。割永甯永福融柳城雜容一州四縣之邊地隸之。山深林密。漢獠雜處。

慶遠府 慶遠府。漢交趾日南二郡之地。晉以後沒於蠻。唐置宜州龍水郡。宋宣和初升慶遠

軍。元爲路。明爲府。在柳州府之西。地勢北阻苗嶺。紅水河、亦稱烏刁江、龍江、分流斜貫其間。皆黔

江上游之支水也。土壤僻左。苗獠雜居。府城瀕於龍江南岸。物產多松、柏、樟、栲、諸材木。銀、錫、丹

砂。能製造皮紙。領州二、縣三。治宜山。其外河池州、東蘭州、天河、思恩、有安化廳理苗同知。

思恩府 思恩府。漢交趾郡地。唐羈縻思恩州。明升爲軍民府。在慶遠府之南。地勢南據崑崙

關。中抱大名山之秀峰。府東南五十里。接上林武緣。附近黔二江支流。皆山其下。黔江回帶於其北。府城跨鬱江支流西溪

之上。前明舊治。在今治西五里。獨秀山西麓。四面絕壁。署據礮礮間。觸之皆芒利砒礮之石。如在

矛戟中瘴霧昏塞。亭午始開。今治四郊夷曠。水泉通注。商賈輻輳。植物多藤竹。製爲簾器。動物金蛇。礦產金、鉛、鐵。紡織品有錦、布。領州一、縣三。賓州、武緣、遷江、上林。崑崙關在賓州西南。宋時儂智高叛於邕州。狄青勒兵賓州。進次崑崙關。元夜張宴。潛引兵度關破賊。卽此道也。

百色直隸廳同知 百色直隸廳同知。在思恩府之西北。地勢高平。介居左右二江之間。廳城據鬱江北源西洋江之北。有澄碧水。自泗城府南流。經廳東入西洋江。物產略同慶遠。茴油最佳。領縣一。恩隆。有理苗州判分駐恩陽。

泗城府 泗城府。宋置州。國朝升府。右江鎮總兵官駐此。地勢居苗嶺之陽。黔江之源。南北盤江合爲都泥江。環繞其北。鬱江之源西洋江斜貫其西南。又有甲江澄碧水先後入西洋江。山川雖秀。氣候不佳。府城據澄碧水之源。物產八達笏、降香、烏藥、草果、黃蠟、硃砂。領州一、縣二。西隆州、凌雲、西林。

潯州府 潯州府。漢鬱林蒼梧二郡地。梁桂平郡。唐置潯州。元爲路。明爲府。在梧州府之西。地勢背負大藤峽。前面句漏山。左右二江於此合流爲潯江。水道四通全省之中樞也。府城據二江會口之西岸。有中學堂、及郵政、電報、巡警等局。物產桂樹、黎木、甘蔗、藤、竹、茯苓、煤、石、金沙、金、銅、錫、

鐵、白鉛、黑鉛、領縣四。治桂平。其外平南、貴、武宣、貴縣多五金鑛。鎔鑛之爐數百座。皆用土法。分析不淨。多所耗費。

鬱林直隸州

鬱林直隸州。梁定州。隋初尹州。後改鬱州。尋爲鬱林郡。唐爲鬱林州。在潯州府

之南。地勢據旬漏山陽。有南流江。西南入廣東至廉州府入海。即廉江。上游也。有思賀江。西北流至北流縣。折東流入梧州之容縣爲容江。會藤江入潯。州城據綠羅水。亦作綠水。源江之會口。二水即南物產柳、檳榔、葛仙米、旬芒米、縮砂仁、猩猩、丹砂、金沙。領縣四。博白、北流、陸川、興業。

南甯府

南甯府。晉分鬱林置晉興郡於此。唐曰邕州。元爲邕州路。泰定初改爲南甯。明爲府。


在思恩府之南。廣西提督、左江鎮總兵官及左江兵備道同駐焉。地勢北倚崑崙關。南阻煉心嶺。鬱江橫貫其間。橫山截跨江面。府城瀕於鬱江北岸。水運頗便。當本省南部之中樞。今且議開爲通商港矣。有巡警、郵政、電報等局。物產苧麻、橄欖、荔枝。鳥類有孔雀、錦雞、秦吉了、倒挂鳥。獸類象、馬、貊、豬。爬蟲類蝮蛇、蛇膽。領州二、縣三。治宣化。其外新甯州、橫州、隆安、永淳。

上思直隸廳同知

上思直隸廳同知。唐置羈縻州。如今名。在南甯府之西南。地勢南據分茅

嶺。南北明江於此分流。南流者爲廣東及安南之界水。廳城據北明江支流之上。物產略同南甯。

龍州鎮南關



太平府

太平府。漢屬交趾郡。宋為太平寨。

屬邕州。元為路。明為府。在南甯府之西。地勢南

憑句漏山脈。鬱江以南之山句漏為大以鎮南

關界於安南。東南以分茅嶺接廣東之欽州。龍

江、明江、崇善水、合流為麗江。東北流入於南甯。

與西洋江會。是為鬱江。府城瀕於麗江之曲。有

中學堂、巡警、郵政、電報等局。物產方竹、藥品有

塞住藥、烏金汁水、馬金沙。紡織品有錦羅。領縣

一、州四。土州不計治崇善。其外養利州、左州、永康州、

甯明州。有龍州廳同知。在府西。瀕於龍江北岸。

太平思順兵備道駐之。南有黎溪水。自安南諒

山曲曲東北流來注之。一名松古河此地與法領安

南東京之通路。貿易漸盛。近年徇法蘭西之請。

開爲通商港。龍州關在焉。有巡警、郵政、電報等局。

鎮安府

鎮安府。宋右江鎮安軍民宣撫司。元爲鎮安路。明爲府。在太平府之西北。地勢崇山峻嶺。中多煙瘴。有馱命江一名橫河。橫貫之。東北入西洋江。府城瀕於馱命江之北岸。物產方竹、黃蠟。領州一縣。治天保。其東北奉議州。

歸順直隸州

歸順直隸州。明初歸順峒。後升州。國朝升直隸州。在鎮安府西南。地勢高峻。有勞山、三台山、獅子山之秀峰。龍江、崇善水、馱命江、及安南之孫干河。皆於此發源。蓋亦一分水嶺也。氣候多瘴癘。州城據坡豆水之源。物產多材木、馬。領縣一。鎮邊。

以上諸府州所屬土司。別詳後土司章。不贅。

雲南省

雲南省。古百濮之地。因有滇池。亦簡稱滇省。在內地之西南部。東西最廣處相距千六百五十里。南北最長處相距千五百六十餘里。東接貴州廣西二省。西接貉獮野蕃即起。南界安南及老撾。一作南北接四川省。西北接西藏之喀木。西南界於英領緬甸。地勢據橫斷山脈雲嶺之南。嶺以南之有玉龍、昆侖岡。譯音高點蒼、蒙樂。一作烏蒙、一作外龍山諸秀峰盤峙其間。金沙江環流其北。怒

江瀾滄江縱貫其西。龍川江下流爲伊洛李仙江下流入元江元江下流爲盤江盤江下流爲西洋江西洋江下流爲皆導源境內。水流湍急。舟楫之利不廣。然滇池洱海。農田仰其灌溉焉。富於礦產。玉石尤爲珍奇。氣候溫和。西南二邊頗有瘴癘。領府十四、直隸廳五、直隸州三、散廳十三。據民國七年防廳七散州二十六、縣二十九。

雲南府 雲南府。戰國末楚將軍莊躋略定滇池。自王於此。國號滇。漢武帝滅滇。置益州郡。唐時南認爲善闡府。元中慶路。明改今名。地勢。金馬碧雞二山夾峙滇池。池周三百里。繞池平地肥饒。池之吐口在府西南八十里。視其通塞。以占農田利害。歷代常濬治之。水自口西北流。納安甯州之資利河。北流經富民縣。川中有沙洲。形似螳螂。故有螳螂川之名。又北經武定州入金沙江。其餘小水皆匯入滇池。府城南臨滇池。雲貴總督及雲南布政使同駐焉。光緒三十一年。奏開爲通商埠。有高等學堂、中學堂及巡警、郵政、電報等局。英國領事館。法國郵政局。法國於安南築鐵路。由勞開入境。過蒙自。直達省城。不久可竣工。植物太華茶、拐棗、鏡面草、巨竹、烏木。動物滇池之魚、黃牛、金雞、麋、鹿。礦物井鹽、朱砂、煤、鐵、金沙。領州四、縣七。治昆明。其外嵩明州、晉甯州、安甯州、昆陽州、富民、宜良、呈貢、羅次、祿豐、易門。嵩明州有嘉利澤。周二百里許。東北流爲車洪江。入金沙江宜良

西有楊宗海。與南盤江之源八達河通。

武定直隸州

武定直隸州。唐時羅婺部。

南詔二十一

元爲武定路。明爲武定軍民府。在雲南

府之北。地勢東北烏蒙山。高入雲際。金沙江。曲曲經其下。龍川江。此與永昌府之龍川江同名異水。大環川。掌鳩

水。螳螂川。皆由此北流與之會。山高水急。泉甘草豐。宜耕宜牧。州城踞獅子山東麓。當滇蜀孔道。

物產杉木、娑羅木、五色石斛、當歸、孔雀、麝香。家畜馬、牛、羊、銅、鐵、龍腦石、食鹽。能製氈。領縣二。祿勸

元謀。

楚雄府

楚雄府。唐時南詔銀生府。大理國以爲威楚郡。元爲路。明改今名。在雲南府之西。地

勢赤石。一名阿陋。雄山。縣互其間。山陽之水。若馬龍、大廠諸江。東南流合爲元江。入於南海。山陰

之水。若大姚河、龍川江。西北流入金沙江。此亦一分水嶺也。府城踞龍川江上游之南岸。物產略

同雲南府。至於礦物。則定遠縣有石膏井。有提舉大黑鹽井。有提舉大姚州有白鹽井。有提舉大

廣通縣有阿陋鹽井。使有大因是之利。商賈爭集。國稅舊額。常得銀三十餘萬兩。公私並利。領州三、

縣四。治楚雄。其外姚州、南安州、鎮南州、定遠、廣通、大姚。

大理府

大理府。唐爲匡州。南詔都此號西京。後改中都。石晉時段氏代有其地。稱大理國。南

宋時為蒙古所滅。元至元中置大理路。明為府。

在楚雄府之西北。雲南提督駐此。地勢西阻三

崇山。北屏罷谷山。所出水東北倚雞足山。怒江、瀾

滄江、泚江、漾濞。備一作漾諸川。縱貫其西。白巖江。

之南蒼且河。源出其東。分流南北。府城西據點

蒼。東環洱海。山川雄麗。冠於南服。洱海、古葉榆

水。其通典謂之昆彌川。漢武象其形以習水。駁非。滇池也。上源出罷谷。下流

入漾濞。形如新月。周二百餘里。中有三島四洲。

點蒼山中十八川之水皆匯入之。西南流入漾

濞江。物產。酒、黃蠟、氈、草帽、緞、感通之茶。點蒼

之石。此石白質青章。製為屏。善者價兼金。或製

為棋子。雲龍井之鹽。洱海之魚。亦有名。領州四

縣三。治太和。其外趙州、鄧川州、賓川州、雲龍州、



洱海

浪穹、雲南。雲南縣東南有周官紫海。一名紫浪穹縣。卽唐浪穹詔。六詔之一也。

麗江府 麗江府。唐越析詔。宋麼些蠻地。在大理府之北。地勢北負雲嶺。西阻怒山。雪盤山中。

包玉龍山。怒江瀾滄江縱貫其西。金沙江自北來。折而東北流。曲折入永北廳境。劍湖之水。下流

入黑惠江。下流即瀾滄江諸川流域。平原沃衍。可牧可耕。唐時南詔與吐蕃相持。常角逐於此。蒙古忽必

烈汗。嘗率大將兀良哈台自臨洮經行山谷中二千餘里。濟金沙江。降麼些。入大理。卽此道也。府

城據金沙江支流漾共河之上源。物產松木、茯苓、茶、犀牛、鹽、鐵、琥珀、花馬石、石青。及劍湖之魚。能

製造氍毹。領州二縣。一治麗江。其外鶴慶州。居此劍川州。鶴慶州。鶴麗鎮總兵官駐焉。有麗江

井產鹽。有大使。府之西北。鳥道二百十五里。有中甸分防同知。本宋末花馬國地。西北有鐵橋。跨

金沙江上。滇藏之門戶也。府西鳥道百六十里有維西分防通判。在雪盤山之北。

永昌府 永昌府。秦漢間哀牢候國地。漢不韋縣。屬益州郡。後漢置瀾滄郡。改永昌。唐時白蠻

蒙氏據之。爲永昌府。元以後復入版圖。在大理府之西南。地勢有昆侖岡。或作崑崙高入雪際。怒江、

瀾滄江。縱貫其間。龍川江亦導源於此。府城據哀牢山西麓。怒江支流枯柯河之上源。有郵政、電

報等局。物產梨、乾柿、餅、栗、茶、竹、孔雀、猩猩、黃金、白銅、琉璃、琥珀、碁子。五色石爲瑛瑯顏料之上品。

紡織品有細布五色錦。陶製玉漿器皿。竹絲斗笠最精。有琢玉工。領縣二。保山附府。其東北永平二縣之間。有羅岷。在博南西二山。高可八千尺。瀾滄江行於兩山峽中。廣二十六丈。深不可測。爲鐵索橋以渡。漢書有歌曰。度博南。越蘭津。度蘭倉。爲他人。指此。其地有瘴。怒江亦以鐵索橋渡。通藏之大道也。騰越廳撫民同知。在府西。據檳榔江之支流。北西南三面接於緬甸。回教民最多。騰越鎮總兵官及迤西兵備道同駐此。有騰越關。爲滇蜀與英領緬甸陸路通商之埠。至緬甸四百里。炎瘴難行。出口貨以四川黃絲爲大宗。蒙化石黃、竹絲斗笠、麻線氈、黃連、核桃、鐵、鉛、次之。出入驛馬甚夥。皆馱運貨物者也。龍陵廳撫民同知。在騰越廳東南。龍川江支流芒市河上。地處高原。氣候無瘴。村落漸盛。頗通貿易。稅司設分關於此。

蒙化直隸廳同知 蒙化直隸廳同知。唐陽瓜州。蒙舍詔之舊都。元以來爲蒙化土府。改設流官。國朝升直隸廳。在大理府之南。地勢積高。據蒙樂點蒼二岳間。元江上游之白巖江。陽江導源於此。漾濞江貫其西。廳城據陽江之源。蒙舍山。即龍山在其西北。物產人面竹、錦雞、雄黃、石黃。**永北直隸廳同知** 永北直隸廳同知。本成僞賧。唐南詔名善目郡。元明北勝州。國朝改今名。與麗江府夾金沙江東西相望。地勢當金沙江之西曲。無量河西入江。北有縣縣山之秀峯。地

味可耕可牧。廳城據矣察河之源。物產攀枝梅花。烏木。牛、羊、犀尾、鹿茸、金、銅、井鹽。

曲靖府

曲靖府。蜀漢建甯輿古二郡地。梁南甯州。後爲西爨地。隋唐復置南甯。貞觀時改耶

州。南詔爲石城郡。大理爲磨彌部。元曲靖路。明改府。在雲南府之東北。地勢西北雙勒峯。高入雪

際。即烏蒙山之支。亦呼月孤山。迤東爲鳳梧、勝峯、嶺磨盤、一作磨盤石龍諸山。車洪江斜貫其西北。南北盤江皆

導源於此。府城據南盤江之源。物產棉花、鐵。領州六。縣二。治南甯。其外霑益州、陸涼州、羅平州、馬

龍州、尋甸州、宣威州、平彝。霑益據滇蜀黔粵四達之衝。宣威有宛溫水。即北盤江之源。產大豕。一

蹶之重十五六斤。鹹而售之。味雋有名。行銷甚遠。陸涼有中澗澤。即南盤江之源。尋甸土沃宜耕。

迤東兵備道駐之。

東川府

東川府。本唐閬中蠻所據地。在曲靖府之北。地勢憑烏蒙山脈。西阻金沙江。東帶

牛欄河。上游即車洪江。山川環峙。道路險巇。府城環以札河。以札河入金沙江。物產梅、菊、麥、漆、鷓鴣、蚌、蜘蛛、鋼鐵。領


縣一。會澤。即府治。府北百二十里牛欄河上。橫藤索爲橋。索上貫以木甬。渡河者坐甬中。往來牽

索而過。有巧家分防同知。近以札河與金沙江會口。

昭通府

昭通府。古名寶地甸。唐時烏蒙部居之。元烏蒙路。明烏蒙軍民府。國朝改今名。在

雲南總府通關大橋在昭通府附近



東川府之北。地勢據烏蒙山脈。中有大黑龍洞。樂安諸秀峯。高入雪際。左右黔蜀。金沙江繞其西北二面。牛欄河橫界其南。八仙海東北流為撒由河。亦作晒魚河挾戈魁諸水。經敘州府之筠連縣入金沙江。水長五百里。有三十餘灘。府城西瀕八仙海。物產多竹、牛、羊。領州一、縣二。治恩安。其外鎮雄州、永善。有大關分防同知。在永善東。魯甸分防通判在府西。

澂江府 澂江府。本漢益州郡之俞元縣地。

唐沒於蠻為羅伽甸。南詔改置河陽郡。元澂江路。明為府。在雲南府之南。地勢山川平衍。中多湖澤。府城據撫仙湖之東北隅。物產藍靛。龍鱗魚。有銅鑛、仙茅石。領州二、縣二。治河陽。其外新

興州、路南州、江川。

廣西直隸州 廣西直隸州。唐時東爨烏蠻彌鹿所居。後師宗彌勒二部強盛。歷蒙氏段氏皆

不能制。元始內附。置廣西路。明爲府。國朝降直隸州。在潯江府之東南。地勢居南盤江之曲。有

阿欲山。亦作阿馬者龍山諸秀峯。溪洞幽阻。民夷富強。州城當矣邦池之北。物產雞絲竹及茶。白

面猿、透門魚。領縣三。師宗、邱北、彌勒。

臨安府 臨安府。古甸町國。漢置縣。屬牂柯郡。唐羈縻柯州。入南詔爲通海郡。大理改秀山。元

爲臨安路。明爲府。在徵江府之南。界連安南。臨元鎮總兵官駐此。地勢蒙山繇互數百里。下有巖

洞。異龍湖。瀘江諸水伏流東出。北會南盤江。元江即紅下游爲富良江。李仙江斜貫其南。府城瀕

於瀘江北岸。西北十里有火山。履之灼足。著枯葉卽焦。物產松木、落花生、菸葉、紅糖、燒酒、藥材、白

蠟、牛皮、牛角。箇舊之錫。嶠峨之鐵。萊玉山之紫石中硯材。又有鉛、石青。紡織品有娑羅布、通海緞、

紋布。領州三。縣五。治建水。其外石屏州、阿迷州、甯州、通海。有紀龍湖。八河西、嶠峨。蒙自。臨安開

廣兵備道駐蒙自。縣城據元江支流長橋海水上。山川雄麗。有蒙自關。乃對於法屬安南之通商

埠也。有巡警、郵政、電報等局。有法蘭西鐵路公司、醫院、郵局、汽船。元江南河間。由河口溯流至登

耗老街。水隘灘惡。入冬淺涸。不利行駛。入水稍淺者。由老街至晏拜。每星期往復一次。其入水稍深者。可由晏拜至東京。順流五日行耳。法蘭西人瀕元江所築鐵路。已通過蒙自。北達呈貢。輸出貨以錫爲大宗。普洱茶鹿茸次之。有箇舊廠分防同知。駐離蒙自西南三十里之箇舊。監收錫課。

開化府 開化府。唐時強現蠻居此。國朝以教化等三部長官司改設。在臨安府之東。地勢當火山之脈。有師山、印山、鳴舊山諸秀峯。紅河江即元之一部及其支流白期河縈帶於西。合而入安南國爲富良江。盤龍江挾衆小水斜貫中央。下流富良江入府城據河之東岸。物產菸草、檳榔、馬、牛、羊、鉛。領縣一。文山附府。有安平廳撫民同知。在府南。安平西南。與安南交界處之河口。光緒二十一年。中法條約定爲通商埠。南與勞開通。

廣南府 廣南府。宋時名特磨道。儂智高之裔居之。元置廣南西道宣撫司。明改爲府。在開化府之東。地勢板鄆。速部、木王諸山。盤結於西北。諸山之水。爲西洋江之源。六詔、阿吉諸山。巒峙於西南。接開化火山之脈。者玉山一峰南起。分安南之界線者也。境內崇崖巨壑。峻阪深林。始如洪荒之初。鬪瘴氣甚重。云府城據西洋江之源。物產柶木、雲竹。土人能製千張紙。領縣一。寶甯。卽府治。

順甯府 順甯府。本名慶甸。蒲蠻居之。元泰定間始內附。天曆九年置今府。在蒙化廳之西南。地勢蒙樂山脈即無山中。崛起阿鐸山之秀峰。瀾滄、漾濞、二川合流於北。折而南流。爲景東鎮邊之界水。又有怒江之支流曰南汀河一作南河。導源於境內。府城介於東西鳳山之間。物產。濮竹、垂絲竹。礦有鑽石。領州一。縣一。治順甯。其東爲雲州。有緬甯廳分防通判。駐猛甸。在府南南汀河之曲。

景東直隸廳同知 景東直隸廳同知。唐時南詔銀生府。在順甯府之東北。地勢。西據蒙樂山脈。中有孔雀、金鼎諸秀峯。瀾滄江縱貫其西。上有鐵索橋。李仙江之上游把邊江。導源廳北。廳城據江之西岸。物產牛羊。井鹽。鑽石。紡織品有莎羅布、羊肚布。又善製孔雀青紙。

鎮邊直隸廳同知 鎮邊直隸廳同知。新設。在順甯府之南。地勢。瀾滄江貫其東。康朗河自西北來注之。山深箐密。多瘴癘。廳城據於康朗河之南。物產與景東畧同。

鎮沅直隸廳同知 鎮沅直隸廳同知。古濮洛雜蠻所居。唐時南詔屬銀生府。後金齒夷奪有其地。大理段氏不能復。元初內附。爲案版寨。明改鎮沅州。尋升府。國朝改爲直隸廳。在景東廳之南。地勢。據蒙樂山脈之樂版、馬容、烏連、納羅諸山間。把邊江縱貫之。廳城據蠻坑河西岸。物

產孔雀、錦雞。鹽井有六。在廳之東南波弄山上下。土人掘地爲坑。深三尺許。納薪其中。焚之。俟成灰。汲井滷灌灰上。經宿成鹽。黑白相間。而味苦。俗呼白雞糞鹽。紡織品有莎羅布。

元江直隸州 元江直隸州。古西南夷之惠龍甸。唐時和泥蠻據之。宋時儂智高之黨竄此。元爲元江路。明爲府。國朝降直隸州。在臨安府之西。西接於鎮沅廳及普洱府。地勢據哀牢大山之東。元江斜貫中央。李仙江斜貫其南。龜樞河縱貫其東。入於元江。氣候酷熱。瘴癘溼蒸。水土最惡。州城瀕於元江北岸。物產檳榔、蘆子、萋蕘、密多羅、珠猛果、蘇木、荔枝、黃薑、鱗蛇、蛤蚧。紡織品有土錦。領縣一。新平。在州北。

普洱府 普洱府。古產里之地。在鎮沅廳之南。普洱鎮總兵官及迤南兵備道駐焉。地勢九龍、雙象諸山。圍繞於南。波弄、鳳凰諸山。列峙於北。瀾滄江挾巴景、普洱、羅梭、漫路諸河。縱橫灌漑其間。李仙江上游之把邊江、阿墨江各一部。縈帶於東北。山川環繞。中抱高平之原。宜牧宜耕。府城據普洱河源。物產普洱茶。性溫味厚。最有名。壩夷所種。產易武倚邦者尤佳。皆經蒸製。以竹箬裹之。又產豆、桐油、肉桂、孔雀、象、鹿及鹿茸、石青。領縣一。普洱。卽府治。府之南。普洱河南支流上有思茅廳。撫民同知。其地有思茅關。乃對於英屬緬甸陸路通商之埠也。地有瘴癘。運道不便。商務未

盛。府之東北阿墨江之東。有他耶廳撫民通判。府之西北杉木江之西。有威遠廳撫民同知。而車里宣慰司在府西南。居瀾滄江之西。

貴州省

貴州省。殷鬼方之地。漢爲西南夷夜郎且蘭等國。稍稍闢置牂柯郡。未能盡通也。元時始置八番順元等處軍民宣慰司都元帥府。前明始設布政司。列於內地。蓋三苗九黎之族。自三代以來。竄居是地。歸化最晚。云其幅員東西相距約九百九十里。南北相距約七百九十里。東界湖南省。南界廣西省。西界雲南省。北界四川省。地勢苗嶺之脈。鬱積盤紆。山深箐密。而烏江、沅江、盤江、分流灌輸其間。稍有水運之利。地味礪瘠。鑛產特饒。苗漢雜居。時有爭鬪。至同治間。經席寶田之痛剿。始漸馴服。領府十二、直隸廳一、直隸州一、散廳十三、散州十三、縣三十三。

貴陽府 貴陽府。元順元等路軍民安撫司。並於其北置亦奚不薛總管府。明初置貴州宣撫司。升宣慰司。成化十年。分置程番府。隆慶二年。移治今城。改貴陽府。今貴州巡撫及布政司同駐焉。地勢東西幅狹。南北袤長二倍之。就中苗嶺之脈。起頂爲西望、霧露、雲霧、花山諸秀峯。苗南之烏江上游之六廣河。及其支流之清水江。環抱其北西東三面。而濠江、曹渡河、南合而


爲紅水江。入廣西慶遠府。是滇蜀湘粵水陸之通衢也。府城據圖雲關之北。清水江支流南明河上。有高等學堂、中學堂、及巡警、郵政、電報等局。物產茶、蘭花、刺竹、馬、丹砂、煤、鐵。開州水銀最富。肉桂、麝香、尤珍貴。紡織品有葛布。領州三、縣四。治貴筑。其外開州、定番州、定番有州廣順州、龍里、貴定、修文。有羅斛廳理苗同知。駐羅斛。貴定南之雲霧山。高入雲際。烏江、沅江、盤江、三巨川之分水嶺也。

平越直隸州 平越直隸州。元置平伐月石

等處長官司。明平越衛軍民指揮使司。後升軍

民府。國朝改直隸州。在貴陽府之東北。地勢

雲霧山脈迤東起頂爲温初玉華諸峯。爲烏江



貴 陽 省 城

沅江之分水嶺。烏江挾其支流之湘江。清水江。縱橫貫其西北。而沅江南源之豬梁江。亦作魚梁河羊場江。麻哈江。合於州城東南之三江口。東流爲重安江。州城據三江口之北。左右有七盤倒馬二坡。高峻崎嶇。號爲奇險。物產。櫻欄。丹柱。橘。柚。竹雞。錦雞。丹砂。紡織品有葛布。領縣三。湄潭。囊安。餘慶。皆在烏江流域

石阡府 石阡府。明永樂十一年置。在平越州東北。地勢華離。與思南屬土相錯。烏江斜貫其間。山谿峻險。密箐茂林。風穴幽潭。淵深莫測。其最著者。風鬼洞。秋滿洞也。府城據龍山西北麓。瀕於龍底江東岸。上源曰包溪水曲折北流入烏江。物產。紅茶。杉。桐。黃楊。木瓜。杏。葛粉。桐油。黃白蠟。犀角。尾魚。銀鐵。水銀。丹砂。領縣一。龍泉。在府西北二百五十里。有清江溪東南入烏江。

遵義府 遵義府。漢初且蘭夜郎等國。後置牂柯郡。隋置牂州。唐置郎州。後改播州。明萬曆時改今名。本屬四川布政司。國朝改屬貴州。在貴陽府之北。地勢。婁山。萬峯。插天。中通一綫。自蜀入黔之隘道。歷九盤嶺。始造其顛。上有婁山關。山左之水。若湘江。芙蓉江。分道入烏江。山右之水。若赤水。綦江。分道入揚子江。府城瀕於湘江支流。要水南岸。物產。杉。枏。荔枝。犀角。金。水銀。丹砂。雄黃。紡織品有班布。土綢。最有名。領州一。縣四。治遵義。其外正安州。桐梓。綏陽。仁懷。有赤水廳。撫民。

同知。在府之西北隅。錯入四川瀘州及敘永廳之間。地勢南面高山入雪際。赤水北流。繞廳城三面。東北至合江縣。入揚子江。物產杉、栴、桂、柏、葭竹、佛手柑、龍眼、荔枝、蘭花、井鹽。

大定府

大定府。明置畢節等衛。

國朝始置府。在貴陽府之西。地勢烏蒙山脈。

即棟盤得松外山在雲南

州武定迤而東。至威甯州。爲楊關結里。諸山烏江北盤江皆導源於此。又東而成七星山之險。府城

居烏江支流猓朶河之東。有電報局。物產茶、漆、苧麻、木瓜、錦雞馬、鐵、錫、及鹽。工藝能製氈毯皮器。

領州三。縣一。平遠州、黔西州、威甯州、畢節縣也。畢節西扼七星關。

關在七星山上下有七星河

上當湘黔滇蜀四

省之驛程。懸崖壁立。據爲重險。相傳諸葛亮南征時。禡牙於此。威甯本烏撒衛。有電報局。地勢最

高。山中有草湖。周百餘里。無吐口。府之西南有水城廳。撫民同知。廳城據烏江支流木底河源以

且海水上。

安順府

安順府。宋普里。元習安州。明改安順軍民府。在貴陽府之西。貴州提督及安義鎮總

兵官駐焉。地勢烏蒙山脈自威甯分一支。東南順北盤江而下。爲石龍山。中央起頂爲中黃山。分

簸渡河可渡河爲南北流。是亦烏江、盤江之分水嶺也。山谷高深。林箐翳蔚。府城據簸渡河支流

落魚河之上。當自省入滇之驛道。物產葛蒲、沙參、紫石英。紡織品有葛布。領州二。縣三。治普定。其

外鎮甯州永甯州清鎮安平。有耶岱廳撫民同知。在府西北石龍關外。有歸化廳撫民通判。在府東南紫雲關。

興義府

興義府。元于矢萬戶府。在安順府之西南。地勢深入苗嶺。介居南北盤江之間。山高箐密。頗有瘴癘。府城距南盤江北岸鳥道二十五里。物產多杉、枞、及降香木。白蠟、鹿、雄黃、水銀、丹砂、水晶。領州一、縣二。興義附於府。其外貞豐州、普安、安南。有盤州廳撫民同知。在普安之西南。地勢七盤九龍諸山。皆烏蒙山脈之東阜。南北盤江之分水嶺也。廳城當滇黔驛道。

思州府

思州府。唐羈縻州。元安撫司。明改府。在石阡府之東南。地勢武陵山脈。起頂爲大木山。沅水北源之鎮陽江。自鎮遠來。西挾龍洞河。溪即思露水溪東北流。入湖南晃州廳。是謂無水。府城瀕於龍洞河西岸。物產松、杉、枞、樟、孔雀、竹雞、黃蠟、鐵、鉛、金星石、井鹽。紡織品有葛布。領縣二。玉屏、清溪。

思南府

思南府。唐置務州。改思州。明改今名。在石阡府之北。地勢東倚武陵山脈之西陽山。西據大堯山。烏江挾洪渡河縱貫其間。府城瀕於烏江西岸。物產茶、漆、梧桐、茱萸、白鷓鴣、黃蠟、鹽、鐵、水銀、朱砂。領縣三。治安化。其外婺川。唐州治印江。

鎮遠府

鎮遠府。元置鎮遠沿邊溪洞招討司。尋改爲府。在思州府之西南。地勢據武陵山脈。有中河山之秀峰。鎮陽江清水江挾諸溪之水橫貫其間。自湘入黔者發常德。易淺水。帆船溯沅江入鎮陽江。可直抵府城。自此以西。水淺多石灘。當舍舟遶陸矣。府城據鎮陽江北岸。江中巨石卓立。物產棉花、方竹、繇竹、柑、魚、竹雞、鐵。鎮州一縣三鎮遠附於府。其外黃平州、施秉、天柱。有台拱廳撫民同知。在府南。又有清江廳撫民通判。在台拱東。北瀕清水江。

銅仁府

銅仁府。明置。在思州府之東北。地勢據有六轉山。銅仁江導源西北之梵淨山。南流東轉如折矩。入於湖南爲麻陽江。亦沅水之支流也。府城據江之北岸。物產杉、枞、黃楊、箭竹、梧桐、桐油、黃蠟、水銀、丹砂及鐵。紡織品有葛布。領縣一。銅仁。附於府。

松桃直隸廳同知

松桃直隸廳同知。在銅仁府之北。地勢據武陵山脈之脊。巖壑高深。廳城在酉水南源之木樹河上。物產如銅仁。惟鐵之外有銅、鉛。

黎平府

黎平府。明永樂間置。在鎮遠府之東南。地勢武陵山脈南趨。起頂爲烏山。高入雲際。山陽之水。古州江都江合流入廣西爲柳江。注於黔江。山陰之水。清水江挾烏下江潭溪。注於沅江。是烏山亦爲一分水嶺也。府城據潭溪之源。南通柳慶。民雜苗、獠。物產畧與松桃廳同。有茯苓、

木耳、香菇。領縣二。開泰附於府。其南永從。有古州廳撫民同知。在府西南古州江都江會口。下江廳分防通判。在古州東南柳江北岸。自思州以下至此。五府一廳。皆漢時武陵五溪蠻之地。山林密。風俗樸儉。

都勻府 都勻府。五代時都雲酋居此。附於馬氏。元置都勻軍民府。在黎平府之西。地勢。西有龍山。高入雲際。其脈東延。接於黎平之烏山。山陰之馬尾河丹江。北流入清水江。山陽之三巴盤江打狗河都江。先後皆匯入黔江。龍山亦一分水嶺也。府城據馬尾河上游。物產茶、龍眼、紫草、益母草、石炭、水銀、丹砂、及鉛。紡織品有斜紋布。能鞣皮。領州二、縣三。治都勻。其外麻哈州、獨山州、清平、荔波。八寨廳撫民同知。在府東九十里。丹江廳撫民通判。據丹江之源。都江廳理苗通判。當獨山河都江會口。

地方志四

關東三省

奉天吉林黑龍江。皆在內地東北山海關外。故曰關東三省。泰西人稱之曰滿洲。則因國朝興於長白山故也。奉天屬於遼河流域。吉林及黑龍江省之中部南部。屬於松花江流域。其北部屬

於黑龍江流域。然其東岸。我國於咸豐八年割讓與俄羅斯。且下游兩岸。今日皆在彼國境內焉。疆域。東界朝鮮及俄屬東海濱省。西界內外蒙古及直隸。南瀕渤海黃海。北界俄屬阿穆爾省。

地勢

長白山與安嶺兩山脈及其支阜。綿延域內。大致成爲高地。惟遼河松花江兩岸。有沖積層之地質。故奉天之中部及西部當遼河流域者。有廣大之平原。吉林之西北部。黑龍江之中。央部及南部。當嫩江松花江二水交流之域。跨於蒙古者。地平如砥。俄國東清鐵路以哈爾濱爲中樞。分爲三支。西北一支。由哈爾濱斜斷蒙古郭爾羅斯後旗及杜爾伯特旗。距黑龍江省城南四十五里。過嫩江。至富勒爾濟。西北踰興安嶺。經呼倫貝爾城北。又西北經阿巴該圖喀倫。出中國界。與俄屬悉畢爾亞薩拜喀勒省之路接。西南一支。由吉林之浩色站過松花江。以達長春。東南一支。過阿勒楚喀北。東入螞蜒窩集。踰長白山。過甯古塔、穆稜河、綏芬廳北。由三叉口出中國界。經俄屬綏芬站。而至海參崴。日本南滿洲鐵路。分爲二支。一支自長春入境。過懷德、昌圖、開原、鐵嶺、奉天、遼陽、海城、蓋平、金州廳。而至大連灣、旅順。一支自奉天過連山關、鳳凰廳。而至安東縣。

氣候

純係大陸性。寒暑並烈。冬春二季。河水冰結。最低溫度至零下五度。最高溫度達三十二度。其溫度之所以甚低者。因興安嶺外吹來之朔風。無物障蔽之故也。然三省亦自有差別。如

爲第一。故黃豆及豆油豆餅爲三省出口貨之大宗。惟瀕於遼河下游兩岸之地。雖甚坦平。然夏秋之間。常苦汎濫。冬春水涸。又有風沙。地味較爲瘠薄。松花江嫩江皆盛產魚類。其支流往往出蚌珠。形圓而色青。所謂東珠也。黑龍江下流凍釋時。有一種答抹哈魚。肉美而皮堅韌。每春末東北風起。隨海潮逆流而上。瀕江韃靼乘小舸土語呼謂水之舟也。又取祭而食之。以其皮染作文采。製爲衣服之。世謂之魚皮韃子。此等人在三姓以東云。家畜馬、牛、騾、羊、犬、豕、雞、鴨。俱有之。犬有二種。一獵犬。善捕貂狐及兔。一家犬。善守家。每夜登屋而嗥云。

人種 關東三省。雖通稱滿洲。然自古燕齊之民。移住者甚多。血統混淆。不能差別。自元以來。蒙古人雜處其間。益難分析。今就言語上類別之。其居奉天者。什之九爲漢人。居吉林者。什之七八爲漢人。居黑龍江者。什之六七爲漢人。而山東人最多。次直隸。又次山西。其漢人以外。滿洲人居於吉林者最多。居黑龍江者較少。興安嶺西。皆蒙古人。興安嶺東。多契丹人。呼羅與索倫人之種類也。索倫達呼爾蒙古。其土語不同。然彼此可以相通。至滿洲人之居城市者。盡操漢語。忘其土語矣。惟深山窮谷之中。不與漢人交通之處。尙有不改其方言者。然亦絕少也。興安嶺中之索倫。專恃遊獵。包。俄。倫。春。亦。內。三姓以東之魚皮韃子。專恃叉魚爲生計。其取魚不以網。營而持。網。叉。尙未脫佃漁時代。

其在平地而近城市者。頗知耕牧云。其居處。山內多用穹廬。限於內或草舍。山與安其白城市土垣。輒壁雜用之。其構造之式。大半四方形。門多南向。北爲臥室。東西兩廂則廚房客舍。中庭寬廣。計可容車馬。多寡不等。大者容數十輛。小者容五六輛。屋內三面砌土坑。坑之兩頭有突。然火取煖。坐臥飲食。皆在坑上。其煙窗皆高出屋脊上云。人性好惰。嗜鴉片菸酒。其酒用高粱醞釀。其菸揉葉使碎。裝空中木桿吸之。無論男女。十餘歲無不有癮者。鴉片所在栽種。蒙古人信喇嘛教。滿洲人信薩瑪教。之古巫觀有疾病不服藥。惟延喇嘛薩瑪。使誦經咒祈福禳禍。其地多建關羽廟。奉之如大神。呼之曰老爺云。

奉天省

奉天省。古青幽二州之域。遼東屬青州。遼西屬幽州。戰國燕地。漢遼東遼西二郡地。晉爲慕容氏馮氏所據。後入高麗。唐入渤海。五代及宋陷契丹。爲其東京南京地。後入女真蒙古。至明爲遼東都指揮司。東西最廣處相距一千二百三十里。南北相連最長處八百十里。計在內東南以鴨綠江界於朝鮮東北。以柳條邊及長白山脈接於吉林省。北跨柳條邊。接於內蒙古科爾沁左翼中前後三旗。及土默特左旗。西以柳條邊及山海關接於喀喇沁左旗及直隸省。南以金州半島界分黃海渤

海。西北一部懸出內蒙古科爾沁右翼前旗。跨洮兒河南北。地勢東據長白山脈。西控暨巫閭山。南憑摩天嶺千山。以老鐵山頭踰海而暗接登州半島。遼河挾赫爾蘇河渾河太子河斜貫其間。鴨綠江挾佟家河一河名靉河繞行其東南。大小凌河則貫其西。其餘小水不計東清鐵路自長春入境。經奉天。以分達大連灣旅順。又自奉天經鳳凰廳。以達安東。日俄戰罷。割歸日本管理。名爲南滿州鐵路。關內外鐵路自山海關東出。經綏中甯遠以至錦州。自錦州分二支。一東南達營口。一自錦州達奉天府。更名京奉鐵路。爲我國郵傳部所管理。氣候具大陸性。視關內之直隸。寒暑較烈。奉天舊有盛京將軍都統及奉天府尹等官。光緒三十三年。悉行裁撤。改設東三省總督及奉天巡撫。領府八、直隸廳二、散廳五、散州六、縣二十。

奉天府 奉天府。元瀋陽路。國朝建爲盛京。東三省總督及奉天巡撫同治焉。地勢長白山脈自東北趨向西南。起頂爲摩天嶺千山之秀峰。益西南爲金州半島之地脊。由鐵山頭而伏行海中。西向回抱。而成遼東海灣。遼河西南流入於海灣。渾河挾太子河西南流入於遼河。府城瀕於渾河北岸。內有宮城。文武各衙門。及巡警、郵政、電報等局。在宮城外。學堂在外城東門之外二里許。

太祖高皇帝福陵。在城東北三十里。山曰天柱。

太宗文皇帝昭陵。在城北八里。

山曰隆業。物產梨、栗、松、榛、狐、兔、及狼、金、銀、銅、煤、鐵。領州二縣八。治承德。其外遼陽州、復州、撫順、海城、蓋平、鐵嶺、開原、遼中、本溪。有金州廳、海防同知。在府南金州半島上。西臨渤海。東臨黃海。南滿洲鐵路通過之。法庫廳、撫民同知。在府北法庫門之地。

營口直隸廳同知 營口直隸廳同知。本分防。宣統元年改升。治置於海城蓋平兩界之上。遼河口之東岸。開爲通商港。南滿洲鐵路及京奉鐵路之支線交會於此。錦新兵備道兼山海關監督駐焉。有郵政、電報等局。距此東北九十里。海州河瀕有地名牛莊。舊日商貨所集。甚有名。故營口與牛莊互稱焉。營口人民不過六萬。



山 海 關

夏季貿易頗盛。輸出品以豆爲大宗。互詳地文人文地旅順者。金州廳西南之一角。舊日北洋海軍之根據地。南臨直隸海峽。港內水深。而口門回抱甚窄。北擁椅子山。形如半環。誠天險也。丙申以後。爲俄羅斯所租占。甲辰又爲日本所戰奪。大連灣內有地名青泥窪。在金州廳南。亦爲俄占。開作商港。鐵路北通營口。西通旅順。今爲日本所管理矣。

錦州府

錦州府。本遼錦州。明廣甯左屯衛。

國朝升府。在新民府之西南。地勢。盧龍山脈。迤


而東北出關。起頂爲盤巫闔山。秀出遼西。柳條邊循此跨其上。大小凌河沙河諸水平行縱貫入海。東以遼河一部之田莊臺地方。與營口廳隔水相望。京奉鐵路通過府南。府城瀕於小凌河北岸。物產梨、栗、山查、魚、蝦、煙、蛤、煤、錫。及盤巫闔之瑄玕琪。錦俗名領州二。縣三。治錦縣。其外甯遠州、義州、綏中、廣甯。當廣甯之東南。有盤山廳。撫民同知駐焉。近又於錦縣之西。析地置錦西廳。

新民府

新民府。本廳。屬錦州府。新升。遼置遼州始平軍。在奉天府之西北。地勢。盤巫闔山脈

迤東低落。爲大小黑山等。高不過數十尺。柳條邊橫貫其北。遼河挾養息牧河新開河鶴鷹河。柳河諸水平行縱貫其間。就中稠柳河東西二百里間。遷徙無常。有無定河之名。時爲水患。蓋遼河下游之沖積層地質多沙礫而不堅故也。府城在遼河西岸五里。瀕河有遼州故城。舊塔至今

新 民 府



猶存。京奉鐵路通過之。物產檉柳。魚蝦。煤。領縣
二。西曰鎮安。北曰彰武。

興京府

興京府。漢玄菟郡地。漢末高麗實

置為丸都。渤海西京鴨綠府。國朝

肇祖

始居於此。原設直隸廳同知。宣統元年三月。改
升府。在奉天府之東。地勢據長白山之戈爾敏
朱敦。東南以鴨綠江與朝鮮為界。渾河太子河
皆導源境內。佟家河與鴨綠江合流於東南。柳
條邊曲折貫其中央。山深林茂。近年開闢。變為
良田。府城據渾河支流南夾河上。城西三十里
有興京舊城。興京副都統駐之。其西北有
肇祖永陵。山名啟運。益西渾河南岸有薩爾
濟站。太祖啟明兵於此。物產榛、松、人參。

白附子、烏刺草、蘑菇、鬻虎、狼、狐、青鼠、驢、鹿、野豬、雉、兔、黃金、銀、鐵、錫。有一種石縣如活。長於石上。入火不燃。領縣二。通化、懷仁。

鳳凰直隸廳同知 鳳凰直隸廳同知。遼婆

娑府。金婆速路。國朝置廳。在奉天府之東南。

地勢。西北負摩天嶺。最高峻。東南鴨綠江近海

岸。則漸低落。柳條邊牆縱貫其間。此邊牆。唐貞

觀時高麗莫支離蓋蘇文所築之遺迹也。鴨綠


江西南流入黃海。蒲石河變河東南流入江。

之東岸。即朝鮮也。以安東縣對於彼國義州。為

自彼國渡江入我境之孔道。縣有木稅局。長白

山之木。浮江而下者。每歲稅額達銀六十萬兩

焉。光緒甲午甲辰。中日日俄兩役。皆以此地為



安東元寶山

戰場廳城瀕於靉河支流金家河之西南岸。物產小山紅梨、榛子、海參、水獺、臘腸、煤、金鐵。領州一縣二。岫巖州、安東、寬甸。有莊河廳撫民同知。在岫巖州西南之海濱。岫巖東南百二十里有大孤山港。當大洋河之口。能容軍艦。其外有大鹿島。甲午歲。北洋海軍爲日本大敗於此。安東之東北二十五里有九連城。金婆速路也。安東及安東南沿海之大東溝。均已開爲商埠。安東并有興鳳兵備道及各國領事駐焉。

長白府 長白府。漢丸都及鴨綠府所在。宣統元年。新設府治。在興京廳之東南。地勢以鴨綠江與朝鮮爲界。帽兒山脈。自東而西南。橫峙境內。佟家河、葦沙河、新開河、曲折分流。府治據於長白山之北。物產與興京略同。領縣四。臨江、輯安、撫松、安圖。其臨江輯安。舊屬於興京者。臨江有臨長海兵備道駐之。

海龍府 海龍府。本廳。改設。遼回霸部。金回帕里。非熟女真亦明末蒙古扈倫四部之一輝發。爲太祖所滅者也。在興京之北。地勢當長白山脈之西。中有吉林哈達。哈達國山中之水。東北流爲輝發河。入松花江。西北流爲赫爾蘇河。即東西流爲扣河。皆入遼河。是吉林哈達固一分水嶺。而海龍爲高原可知也。府城據輝發河北岸。物產與興京廳同。領縣四。東平、西豐、西安、柳河。皆新設。

輝南直隸廳同知 輝南直隸廳同知。宣統元年三月奏設。全境在海龍之東南部。以窩集河

一統河與海龍爲界。廳城在大肚川。輝發江之南岸。

洮南府 洮南府。本遼長春州。今內蒙古科爾沁右翼前旗。札薩克多羅札薩克圖郡

王之地。北緯四十五度三十分。東經六度五十分。地勢懸絕於昌圖府之西北。在伯都訥之西二百里許。跨洮兒河。亦作洮爾河。金

東南極目坦平。不見一山。小有泉泊。西北接興安嶺之麓。府城所在。土名雙流鎮。瀕洮兒河南岸。

河水自此迤而東北流。領縣四。曰靖安。舊名白城子。北岸即遼長曰開通。地名七井子。曰安廣。曰

醴泉。在府東北一百八十里之醴泉鎮。其外有同江廳撫民同知。皆新設。

昌圖府 昌圖府。唐以前扶餘國故地。遼韓州。在奉天府之北。柳條邊外。當東西二遼河合流

之地。有大孤山之秀峰。每歲春夏之交。冰雪融解。遼水盛漲。泥淖縱橫。秋冬水涸。則風沙眯目。然

地味固腴。府城土名孤榆樹。農產甚富。稻、黍、稷、粟。麥外。有棉花、苧麻、藍靛、菸、鴉片、防風、麻黃、五味

子、車前子、牛蒡子、透骨草。動物則鶴、雉、兔。領州一。縣三。遼源州、懷德、奉化。遼源州有洮昌

兵備道駐之。康平東有地名通江子。瀕於遼河。水路由營口輸出之糧食。均於此登載於帆船。實

易甚盛。有電報局。

吉林省

吉林省。北魏勿吉。唐渤海國。宋契丹女真之地。在奉天省之東北。自東北至西南。袤長一千九百里。自東南至西北。幅廣一千有二十里。東以烏蘇里河下游之一部及松阿察河、興凱湖、黃窩集山脈、大瑚布圖河、及圖們江下游之一小部。界於俄羅斯之東海濱省。西接內蒙古郭爾羅斯前旗、科爾沁左翼中旗。南以長白山及圖們江鴨綠江上游各一部。界於朝鮮。西南接奉天省。北以松花江界於郭爾羅斯後旗及黑龍江省。又以黑龍江之一部。界於俄羅斯之阿穆爾省。地勢。長白山脈及其相續之完達山脈。自西南縣互於東北。爲一大高原。惟松花江下游。兩岸平曠沃衍。宜牧宜耕。氣候純係大陸性。國初以來。本視爲邊防之地。而非行省。將軍鎮守防城一。曰吉林。所屬副都統防城五。曰甯古塔。曰琿春。曰三姓。曰阿勒楚喀。曰伯都訥。近三十年來。陸續添設府廳州縣。迄光緒三十三年。裁將軍等官。改設吉林巡撫。政治上悉仿內地行省改革。而地方遼闊。設官建治。尙未艾也。今已設將設者。府十一。直隸廳一。散廳三。直隸州一。散州二。縣十九。

吉林府 吉林府。土名船廠。遼黃龍府及甯江州地。金屬上京路。明葉赫烏剌二部地。雍正間初置永吉州。乾隆間廢。光緒間復置今府。吉林巡撫駐焉。地勢。據長白山西北。三面皆山。惟北去

松花江兩岸十數里內稍有傾斜地。柳條邊自西南斜趨東北。與昌圖長春二府爲界。府城南瀕松花江。城內大街以木填道。貿易頗繁。人口約十萬。有巡警、郵政、電報、銀元等局。機器廠。物產早稻、麥、豆、菸葉、松、樺、榛、榆、人參、白附子、烏刺草、蘑菇、貂、狐、水獺、青鼠、熊、虎、豹、狼、野豬、兔、海東青、鶴、白鶻、大鵝、秦王魚、細鱗魚、東珠、煤、金、銅、鉛、鐵、松花石。領縣三。盤石、盤石山敦化、即那多舒蘭。宣統元年花江東岸爲烏拉城。有打牲烏拉總管駐之。

伊通直隸州 伊通直隸州。屬吉林府。宣統元年三月奏準改升。在吉林府西境。與奉天省爲鄰。州城瀕於伊通河之西岸。

長春府 長春府。土名寬城子。遼黃龍府金濟州之地。明兀良哈部。國朝內蒙古郭爾羅斯

前旗牧地。光緒初始置長春廳。尋升府。在吉林府之西北。柳條邊伊通門外。西路兵備道駐之地。勢坦平。惟東北有呼蘭哈達。伊通河挾伊勒們河。北迤東入松花江。府城據伊通河西岸。南滿洲鐵路過其西。貿易頗盛。水陸運輸交便。賓州呼蘭之農產秋黃豆輸出營口。領縣一。農安。卽黃龍府故趾。在府之北。瀕於伊通河之東岸。有長嶺。光緒三十三年十二月奏設。當長春洮南二府之

要道。亦直隸於司道者。

新城府

新城府。本伯都訥副都統屬地。在船廠西北鳥道三百八十里。遼黃龍府北境。地勢。當松花江之大曲。平坦無山。但有沙邱蜿蜒其間。府城瀕於松花江北岸。雍正間嘗置長甯縣。乾隆間廢。西北七十里曰三叉口。爲松花江與嫩江合流處。物產菸、豆。

榆樹直隸廳同知

榆樹直隸廳同知。本爲縣。屬新城府。宣統元年三月奏準改升。在新城之東南。距新城府城二百四十里。

五常府

五常府。本爲撫民廳。在新城府之東。地勢。據長白山脈之北麓。拉林河莫勒恩河之間。宣統元年三月奏準改升。並於額穆索站設額穆縣隸之。

雙城府

雙城府。本爲撫民廳。在新城府之西北。地勢坦平。居松花江拉林河阿勒楚喀河三水之間。其西北拉林河與松花江會口。有得勝陀碑。卽金太祖誓師處也。宣統元年三月奏準改升。並以原設哈爾濱之濱江廳撫民同知。改爲雙城府分防同知。濱江廳治卽哈爾濱。爲俄人聚集之所。東清鐵路總公司在焉。有濱江關道。亦稱爲哈爾濱關道駐之。南距吉林鳥道三百六十里。爲金上京會甯府之地。地當長白山之陰。阿什河曲折流其間。距松花江數十里內。平川沃衍。最宜農

業。

賓州府

賓州府。本為直隸廳。在阿勒楚喀


副都統駐防境內。遼時生女真五國沒撚部之地。地勢據長白山脈之陰。為松花江南岸之沖積層。故肥沃宜農。有螞蜒河匯諸溪之水斜貫其東。斐克圖河斜貫其西。均注松花江。宣統元年三月奏準改升。府城據斐克圖河之源。農產豆、菸、森林松、樺、榆、柳。水產蚌珠。山有金鑛。領縣二。長壽。本螞蜒河巡檢改設。巡檢移駐廳南一面坡之地。阿城亦新設。駐阿勒楚喀城。

伊蘭府

伊蘭府。本為三姓副都統城。光緒

三十二年奏改。滿洲語呼三姓曰伊蘭略爾唐黑水靺鞨地。

金胡里改路。在甯古塔城北鳥道三百五十里。



伊 蘭 府

地勢。完達嶺之脈。西南接於長白。東北行。低落於松花江與烏蘇里河之會口。就中有那丹哈達刺之秀峯。府城據松花江之南岸。宣統元年三月奏設之。東北路兵備道駐之。土民以魚爲糧。而衣魚皮。冬日以犬曳橇。行於冰上。所謂使犬部也。五國城在伊蘭近旁。宋徽宗死於此。物產與甯古塔同。而盛產金沙。多森林。饒禽獸。領縣三。樺川、勃利、大通。皆宣統元年三月奏設。

臨江府 臨江府。本爲州。宣統元年三月奏準改升。地勢。北瀕黑龍江。西臨松花江。東阻於烏

蘇里河。有和圖喀卡蘭及喀爾佈蘭諸山。州城據黑龍江之曲。物產與伊蘭府略同。領縣二。富錦、

富克錦
巡檢綏遠。與府同時奏設者。

蜜山府 蜜山府。本在甯古塔副都統駐防境內。光緒三十三年十二月奏設。地勢。據蜂窠山

之西。東臨興凱湖。西至甯古塔城七百餘里。有大穆倫河橫貫其間。府治據大穆倫河之南岸。物產。人參、鹿茸、東珠、金沙。領州一。縣二。寶清州、饒河、臨湖。皆宣統元年三月奏設。

綏芬府 綏芬府。本爲撫民廳。駐三岔口。宣統元年三月奏準改升。移治於舊甯古塔城。物產。

人參、鹿茸、東珠、金沙。西距吉林鳥道四百二十五里。唐時渤海上京龍泉府之地。滿洲最初之祖。兄弟六人居此。故名。滿洲語謂數之六曰甯古塔也雍正間嘗置秦甯縣。乾隆間廢。地據長白山脈之東。南有土

門山。北有畢展窩集。呼爾哈河曲折貫其間。府城據河曲之岸。更於三岔口。設東甯廳分防通判。並改原有之穆陵河分防同知。爲穆陵縣隸之。

延吉府。延吉府。本爲撫民廳。土名煙集岡。宣統元年三月奏準改升。遂末生女真烏古倫部居此。金曷懶路。在琿春副都統城之西北。府治瀕於海蘭河支流土門河之東岸。領縣二。和龍、汪清。和龍原爲和龍峪分防經歷。在琿春城西。圖們江北岸。南值朝鮮之慶源城。汪清。在汪清河流域。並於琿春副都統城設琿春廳。東南路兵備道駐之。是皆與府同時奏改添設者。琿春在府東。西北距甯古塔鳥道三百三十里。漢玄菟郡北境。地據長白山脈東北麓。有英額嶺之秀峯。圖們江挾海蘭河嘎牙河東北流。又受琿春河折而東。與朝鮮爲界。氣候在本省各地中。較爲溫和。

黑龍江省

黑龍江省。北魏時北扶餘勿吉室韋諸部之地。唐黑水靺鞨及室韋之地。在吉林省之西北。東西最廣處相距二千二百五十里。南北相距約一千四百里。東北以黑龍江界俄屬之悉畢爾亞之阿穆爾省。西北以額爾古納河界俄屬薩拜喀勒省。西接外蒙古車臣汗部之中前旗。西南接車臣汗部之左翼前旗。南接內蒙古科爾沁部之右翼中旗。右翼後旗。札賚特旗。杜爾伯特旗。郭爾

羅斯後旗及吉林省地勢。陰山之脈。西南起頂。爲索岳爾濟山。迤而東北爲伊克古克達。譯音大嶺又迤而東南爲伊勒呼里阿林。至黑龍江松花江會口。而低落爲佛思亨山。卽俗所謂內興安嶺之脈也。嫩江自北而南。挾甘河諾敏河納默爾河雅爾河綽爾河洮兒河貫其中央。額爾古納河曲環其西北。黑龍江挾西岸之呼瑪爾等河環帶其東北。松花江挾北岸之呼蘭河屯河繞行其東南。三面多山。惟中央連於南部。擴爲一大平原。縱橫五六百里。此平原在嫩江右岸者。包有內蒙古札賚特旗。在嫩江松花江左岸者。包有內蒙古杜爾伯特旗、郭爾羅斯後旗、及非札薩克之伊克明安公一小部。氣候純係大



黑龍江省城

陸性。春冬嚴寒。夏日雖酷暑。井底水尙結薄冰。大都四月草青。八月降雪。一歲中之農時。首尾不足六閱月云。本省之地。康熙中擇區要之所。設將軍及副都統鎮守防城。將軍駐齊齊哈爾。副都統防城五。曰墨爾根。曰黑龍江。曰呼倫貝爾。曰呼蘭。曰布特哈。無城。光緒二十五年。增設通肯副都統駐防。亦無城。光緒三十一年。裁撤齊齊哈爾呼蘭通肯布特哈副都統。光緒三十三年。裁撤將軍。光緒三十四年。裁撤墨爾根呼倫貝爾黑龍江副都統。蓋自光緒二十年以後。略仿內地行省治理。初設兩廳。其後荒地益闢。陸續添設府廳州縣。茲述如左。

龍江府 龍江府。本名黑水廳。光緒三十四年。改升。土名卜奎。舊爲齊齊哈爾將軍防城。今爲

黑龍江省會。黑龍江巡撫駐焉。地勢坦平。有瑚裕爾河、阿倫河。左右同注嫩江。土脈膏腴。多泉泊。府城據於音河之曲。有高等學堂、中學堂、巡警、郵政、電報等局。今方議開爲通商埠焉。物產。稜名土子、黍、米名小。大小麥、蕎麥、馬、騾、牛、羊、犬、豕、狼、兔、雞、雉、鷹、鵝、嫩江石。領縣一。林甸。駐大林家甸。府之西南四十五里。嫩江西岸。地名富勒爾濟。有鐵路火車站一所。鐵橋長二里。橫跨江上。東清鐵路通過之。

大齊廳撫民通判 大齊廳撫民通判。新設。本內蒙古札賚特旗牧地。在龍江府之西南。地勢

坦平。淖爾河嫩江於此合流。廳治土名莫勒紅岡子。在嫩江西洮兒河之南。東距吉林之新城府百四十餘里。物產。黍、麥、馬、牛、羊、狼、虎、雞等。

肇州廳撫民同知 肇州廳撫民同知。新設。本蒙古郭爾羅斯後旗牧地。在蒙古黑龍江吉林之界上。地勢無大山。松花江支流橫注其間。廳治據東清鐵路之南。物產與大賚廳同。

安達廳撫民通判 安達廳撫民通判。新設。本蒙古杜爾伯特旗牧地。地勢居大賚肇州之間。廳城據東清鐵路之北。松花江斜注於西境。物產與大賚廳同。

海倫府 海倫府。本爲海倫直隸廳。新改升。在龍江府之東。地勢當海倫山烏拉猛安山之麓。通肯河斜流於境內。多泉泊。地味腴沃。府治近通肯河之支流。海倫河北岸。農產以豆麥爲大宗。有水獺、貂鼠、鼯鼠、狼、羆、豪豬、石炭。領縣四。青岡。在府西南。土名柞樹岡。拜泉。在府西北。通北。駐於通肯河之北。鐵驪。駐鐵山。

綏化府 綏化府。本綏化理事通判。新改升。在海倫府之東南。與東兵備道駐焉。地勢坦平。呼蘭河挾其支流納敏等河。西南與通肯河會。府治土名北園林子。無城。有四平街。市肆繁盛。貿易以豆麥爲最富。牲畜次之。領縣二。餘慶。湯原。湯源在松花江北岸。舊屬於吉林之依蘭府。又有上

集廠分防經廳。在納敏河之東岸。

呼蘭府 呼蘭府。在綏化府之南。松花江北

岸。地勢當黑山以南傾斜地。極目平曠。呼蘭河

合濠河注於松花江。布雅密河碩羅河克特依

河。皆南流注之。府治即設於舊呼蘭副都統城

內。物產。參、貂、麝、金。農產之黃豆。輸出營口。轉運

上海及日本。領州一。縣二。巴彥州。本舊呼蘭理

事同知。新改升。土名巴彥蘇蘇。瀕於松花江北


岸。烏裊河上。蘭西縣。土名雙廟子。在府城西北

呼蘭河西岸。木蘭縣。在巴彥州東。松花江北岸。

訥河直隸廳撫民同知 訥河直隸廳撫

民同知。本布特哈副都統駐防地。在龍江府之

東北。地勢。東憑布倫山。西北高。東南低落。包有



呼蘭府城大街

烏云和爾冬吉之息火山。嫩江挾諾敏河倫雅爾綽爾等河之一部。縱貫其間。納默爾河自東向西橫貫之。廳治據納默爾河之南。物產多森林。饒禽獸。夏日蚊蟲之盛。至不可耐。西之伊倭齊。卽舊時總管所駐地也。

嫩江府

嫩江府。本墨爾根副都統城。新改設。在訥河直隸廳之東北。地勢據伊勒呼里阿林之陽。東倚興安嶺。北有察哈歡火山之遺迹。嫩江之源。更在其北。挾數十支流縱貫其間。至府城西南。與諾敏河會。水量大增。自此以下。通洩水汽船焉。府城瀕於嫩江東岸。舊有木城。城內有電報局。領縣一。諾敏。新設。

瑯璪直隸廳撫民同知

瑯璪直隸廳撫民同知。本黑龍江副都統城。新改設。在嫩江府之東北。興安嶺之陰。瑯璪兵備道駐之地勢。伊勒呼里山自嫩江源迤而東南行。爲庫穆爾山。又南爲興安嶺。此興安嶺之事名當驛道上自此東南爲布倫山。凡境內之水。皆入於黑龍江。廳城瀕於黑龍江之西岸。舊有木城。有電報局。今已開爲通商埠。設稅關焉。

呼倫直隸廳撫民同知

呼倫直隸廳撫民同知。本呼倫貝爾副都統城。新改設。在龍江府之西北。呼倫兵備道駐之地勢。南據陰山之脈。索岳爾濟山。東有巴彥孟克阿爾齊諸山。東北高

峻。西南爲一大平原。就中多湖泊。呼倫池在其西。貝爾池在其南。海喇爾河西流橫貫之。境內水草豐美。成爲天然之牧場。成吉思汗初起時。常與諸部角逐於此。物產有豆、麥、參、金。廳城瀕於海喇爾河支流伊敏河上。東清鐵路由其北經過之。此新開通商埠之一也。

臚濱府 臚濱府初名滿珠府。本在呼倫貝爾副都統駐防境內。新將滿洲里廳撫民同知改設。地勢東據室韋牧特山。西有巴噶呼爾晉山。海喇爾烏爾順兩河分流而北。會於府之東。物產與呼倫廳同。府城居於呼倫湖之北。土名滿洲里。東清鐵路經其東面。此亦新開通商埠之一也。光緒三十四年八月。奏準升改添設之府廳州縣。除扼要者。已詳述外。其他各地。或甫派委員。或暫緩設治。區劃均未確定。茲將府廳州縣名稱駐所。列表於後。

黑河府知府

駐大河屯擬卽添設

呼瑪直隸廳同知

駐西爾根卡倫擬緩設

漠河直隸廳同知

駐漠河擬緩設 兵以上歸愛輝
備道管轄

室韋直隸廳同知

駐吉拉林擬卽添設

舒都直隸廳通判

駐免渡河擬緩設 兵以上歸呼倫
備道管轄

佛山府知府

駐觀音山擬緩設

蘿北直隸廳同知

駐托蘿山擬即添設

烏雲直隸廳通判

駐烏雲河擬緩設

車陸直隸廳通判

駐車陸擬緩設

春源直隸廳通判

駐伊春呼蘭河源擬緩設

鶴岡縣知縣

駐鶴立岡擬即添設以上歸與東道管轄

布西直隸廳同知

駐西布特哈擬即添設

甘南直隸廳同知

駐富拉爾基擬即添設

武興直隸廳同知

駐多耐站擬緩設

按黑龍江省新設之黑河、騰豫、佛山等府缺。不領屬縣。而新設之廳州縣等缺。皆直隸於司道。不隸於府。是不啻有直隸廳州之性質者也。

地方志五

西域

新疆省

新疆省。漢唐西域之地。國初天山北路爲準噶爾部所據。南路爲回部所據。乾隆間平定之。設伊犁將軍及副都統領隊大臣等官。卽留西征之軍以爲駐防。同治間陝甘回叛。延及新疆。光緒四年克復之。改設行省。東西相距三千四百六十五里。南北相距三千一百二十里。東界甘肅省及外蒙古札薩克圖汗部。南界西藏。西界俄羅斯費爾干那省及斜米勒精省。七河北界其斜米勒勒廷省。七喇東南界青海部。東北界科布多。西南界五罕、乾竺特、刺達克等部。以通克什米爾地勢。西倚蔥嶺南憑崑崙天山之脈橫亘中央而汗騰格里最高自此以北作階級形遞降最下處爲伊犁河之谷自此向東北又層累遞高接於阿爾泰山汗騰格里南面峻阪陡落爲塔里木河溢地塔里木河者葉爾羌河、喀什噶爾河、阿克蘇河、和闐河、鄂根河之總名。東南瀦於羅布淖爾者也。氣候大陸性。寒暑俱烈。布政司領府六、直隸廳八、直隸州二、分防通判廳二、散州二、縣二十。今分天山南北兩路。述之如左。

天山北路二府六直隸廳

迪化府

迪化府。漢卑陸後國。唐北庭都護府。元別失八里。國朝烏魯木齊副都統駐防地。

光緒間改置府。新疆巡撫及布政使同駐焉。地勢當天山之陰。山中雪水下流。疏爲無數溝渠。灌漑田疇。就中惟瑪納斯、呼圖壁、二水較長。源流各四五百里。西北流。同瀦於阿雅爾、淖爾。地質近山肥沃。北面多沙磧不毛。府城瀕於烏魯木齊河上。有郵政、電報等局。物產石炭、巖鹽、氈、麩。領縣六。治迪化。其外奇臺、昌吉、阜康、綏來、孚遠。本齊水縣丞升水孚遠。卽別失八里也。其東有古城。唐李靖築。今有城守尉駐防之。

鎮西直隸廳同知

鎮西直隸廳同知。本名巴里庫爾。漢蒲類國。唐蒲類縣。在迪化府之東。今巴里坤總兵官駐此。地勢據天山之脈。阿爾托海山之陰。沙雷努雷山之陽。包有巴里坤湖。湖名

廳城在巴里坤之東南。物產雪蓮、阿魏、氈、麩。

哈密直隸廳通判

哈密直隸廳通判。漢伊吾廬地。唐伊州。國朝光緒間置廳。在鎮西廳之東南。地勢當天山之陽。玉門以西。出西域第一孔道。耕種全恃雪水。無水處皆沙磧不毛。廳治據黃蘆岡之西。有電報局。西南有回城。其部長親王爵。每歲貢瓜。瓜味特甘脆。最有名。

吐魯番直隸廳同知

吐魯番直隸廳同知。城名廣安。漢車師前王之地。唐爲樂安城。元爲哈刺火州。在哈密廳之西。地勢當天山之脈。博格多鄂拉山之陽。藉雪水以灌田。其水隱見不常。

多爲沙磧所滲渴。廳城據天山東南麓。西北出迪化。西南向焉耆分道。於此物產棉花、蠶絲、巖鹽、
瓊瑣。如柏樹沙可剗達石。生於牛膝中。土人用以祈雨。葡萄酒。領縣一。鄯善。番名闐善。一作風。唐蒲昌縣也。

庫爾喀喇烏蘇直隸廳同知 庫爾喀喇烏蘇直隸廳同知。城名慶綏。唐崑陵都督府。在迪

化府之西北。地勢。當天山之脈額林哈必爾罕嶺北。有奎屯河。北流迤西。潛於額畢淖爾。一作塔喇

柯泊西廳城據河之西南岸。物產香稻、鹼、金沙。

精河直隸廳同知 精河直隸廳同知。城名安阜。當卽金末孛羅城故址也。在庫爾喀喇烏蘇

廳之西。北偏地勢。介於博羅布爾噶蘇山與阿拉套嶺之間。中包額畢淖爾。有奎屯河。精河博羅

塔拉河三面潛入之。廳城據精河之東岸。當迪化伊犁往來驛道。緣道有四十九橋。成吉思汗西

征時。命第三子窩闊台所築。至今修葺不廢。物產大頭羊、鹽、鹼、硝磺。

塔爾巴哈台直隸廳同知 塔爾巴哈台直隸廳同知。城名綏靖。本成吉思汗第三子窩闊

台分地。元初海都據之。在精河廳之北。伊犁副都統及塔爾巴哈台領隊大臣駐此。地勢。南據齊

爾山。中有馬斯大嶺。即塔爾巴哈台嶺。北接阿爾泰山。喀刺額爾齊斯河橫貫其北部。額米爾河迴帶其

南。又有和博克、納木二水。東南流。潑爲鄂爾淖爾。廳城居烏蘭嶺之陽。額米爾河之北。物產藥、鹿、

水獺、蒙古語塔爾巴樹雞、鯨魚、阿魏、煤、金。

伊犁府

伊犁府。城名惠遠。漢烏孫國之地。唐時西突厥二部分居伊麗碎葉二川。此爲伊麗道。元爲亦刺八里之地。在精河廳之南。伊犁將軍及伊犁總兵官同駐此。地勢。那喇特山、蘇瓦其南。博羅布爾噶蘇山、蔓延其北。中央溢地。特克斯、崕吉斯、哈什三水相集。而爲伊犁河。自東而西。橫貫其間。賽里木、淖爾淵、滄於北境。山中。在北路諸城中。地味最沃。氣候亦佳。府城據伊犁河之北岸。街市繁盛。物產林檎、果即蘇最佳。元獺、白魚、鯨魚、野豕、羊、兔、甚繁。附近多金、銀、銅、煤、鐵、之鑛。領縣二。治綏定。其東南曰甯遠。伊塔兵備道駐之。有霍爾果斯分防通判。其城瀕於伊犁河支流霍爾果斯河西岸。

天山南路四府二直隸廳二直隸州

焉耆府

焉耆府。番名喀刺沙爾。義謂黑城漢唐皆爲焉耆國。金爲合刺赤部。在吐魯番廳之西南。

地勢。天山之脈。那喇特山。相續而爲阿敦崑山、札哈克里特山、烏克克山、蘇互其北。多羅達巴罕、哈布齊爾、呼爾圖克套、那林喀喇等山。環抱巴格喇赤湖。一作博斯有裕勒都斯河。東南流。潛入之。即海其東南部爲羅布淖爾之溢地。塔里木河集蔥嶺以西。天山以南。崑崙以北之水。潛入焉耆。

布四旁及瀕於塔里木河兩岸頗有可耕之地其餘極望流沙寸草不生即古所謂白龍堆也府城瀕於巴格喇赤湖之西北隅海都河東岸唐書謂其外今都城四面大山物產葡萄西瓜天鵝絨氍毹巖鹽領縣三新平在府西南輪台土名布古爾在新婁羌土名哈克里克在羅布淖爾

羅布淖爾城為沙漠水漢樓閣國也

庫車直隸州 庫車直隸州漢龜茲國唐龜茲都督府安西都護嘗治此元為苦叉在焉耆府

之西北有白山南為鄂根河一作烏恰克河塔里木河溢地有沙磧州城瀕於密爾特彥河西岸物產杏

實最美有礪沙銅鑛領縣一沙雅本名沙雅爾瀕於鄂根河之南岸音奇克河與鄂根河於此合流

溫宿府 溫宿府番名阿克蘇在庫車州之西阿克蘇總兵官及阿克蘇兵備道駐此地勢北

負汗騰格里高峰插天南面陡落成沙磧廓克沙勒河阿克蘇河於此與札耶爾特河合流溫巴

什諸水合流為鄂根河斜貫其東府城瀕於阿克蘇河東岸有電報局物產香稻棉花石榴林擒

葡萄梨牛羊野馬岔口烏冰鹽石炭銅鉛玉沙領縣二治溫宿其東北拜城漢姑墨國地

烏什直隸廳同知 烏什直隸廳同知城名永甯漢尉頭國元曰倭赤在溫宿府之西地勢北

負廓克沙里嶺廓克沙勒河橫貫其間廳城據河之東岸物產略同溫宿府

疏勒府。疏勒府。番名喀什噶爾。漢爲疏勒

國。唐疏勒都督府。元乞失合兒。國朝始爲直

隸州。今升府。在烏什廳之西南。新疆提督及喀

什噶爾兵備道駐此。地勢高峻。西倚蔥嶺。北負

天山。烏赤則里山口即蔥嶺天山之彙西南據波謎羅高原。東

南臨大沙漠。喀什噶爾河導源蔥嶺。挾諸溪之

水。橫貫之。與南來之葉爾羌河合流。而東爲塔

里木河之上游。府城瀕於烏蘭烏蘇河之南岸。


蔥嶺以西波斯阿富汗等國商貨。薈萃於此。地

廣人多。最爲西域繁富之區。且係極西邊防之

門戶。有電報局。兵備道衙門。有九種言語之譯

員。物產。杏。瓜。葡萄。石榴。雪蓮。沙棗。黑礬。銅。盪絹。

金絲緞。領州一。縣二。疏附。在府北。隔烏蘭烏蘇



疏勒街市

河相望二十五里。東爲伽師。土名。譯來巴特。一作洋阿巴特。又東爲巴楚州。本譯喇巴什直隸廳伽師巴楚。昔爾喀什噶爾河之南岸。改設。

英吉沙爾直隸廳同知 英吉沙爾直隸廳同知。本疏勒府屬地。新改設。在疏勒府之西南。

地勢。東北爲沙磧。西南控大山。改子河流於西北隅。廳城據於沙磧之西。物產。包穀、棉花、胡麻、香稻、葡萄。

莎車府 莎車府。番名葉爾羌。漢爲莎車國。元曰鴉兒看。國朝始設直隸州。新升府。在疏勒

府之南。地勢。西據波謎羅南。憑哈刺崑崙。東臨大漠。葉爾羌河斜貫其間。以色勒庫爾一道。接於瓦罕。乾竺特渴盤陀。俗作坎巴特。巴達哈傷諸部。而遙與五印度相通。商賈之往來。此道者終歲不


絕。府城瀕於葉爾羌河西北岸。物產。菸、棉花、胡麻、絲、犂牛、香牛皮、黃白黑各色玉石。領縣二。葉城。在府南。漢子合國北魏朱俱波。皮山。在葉城東南。有蒲犁廳分防通判。本邑。庫爾。在府西南。波謎羅川。海舶未

與以前。東西陸路交通惟一之要道也。

和闐直隸州 和闐直隸州。漢于闐國。唐毗沙都督府。元忽炭。國朝置州。在莎車府之東。地

勢。南據托古茲達阪。西南憑哈刺崑崙。東北極目流沙。寸草不生。玉隴哈什、哈刺哈什二水。并爲和闐河。縱貫其間。北與蔥嶺河合流。其餘崑崙雪水。北向下流者。緣道皆爲沙礫。所滲。渴不成。巨

和 闐 街 市



川。州城番名伊里齊。瀕於玉隴哈什河。物產
綢、緞、紗、絹、香牛皮、氈、罽、貂、狐子、玉、寶石。領
縣二。府之東爲洛浦。雷名旋勒 漢渠勒國益東爲于闐。并漢

國

附伊犁將軍所轄之額魯特蒙古二盟

五部十三旗 伊犁額魯特。受伊犁將軍節

制者也。凡二盟。曰烏訥恩素珠克圖盟。曰巴啟

色特啟勒圖盟。

(甲)烏訥恩素珠克圖盟凡四部十旗。

南路舊土爾扈特部。在焉耆府城西北裕勒都
斯之谷。牧地北連雪山。回環千里。有大小裕勒
都斯河。夾流其間。水草豐美。東踰天山至博爾
圖嶺。接迪化府境。西南至扣克納克嶺。接庫車

直隸廳境。西至天山。北至喀倫。所部四旗同牧。第一曰南路汗旗。札薩克卓哩克圖汗所領。餘分

中左右各一旗。凡汗一貝勒一輔國公一吉勒一輔

北路舊土爾扈特部。在塔爾巴哈台直隸廳城東。當金山之西南。霍博克薩里。牧地東至赫薩爾

巴什淖爾。即烏倫古泊界科布多之阿爾泰烏梁海。西至察罕鄂博。界塔爾巴哈台之額魯特。南至戈

壁。界迪化府。北至額爾齊斯河。界哈薩克。所部三旗同牧。第一旗曰北路旗。札薩克和碩巴延圖

親王所領。餘分左右各一旗。皆合吉

東路舊土爾扈特部。在庫爾喀喇烏蘇直隸廳城西南。當天山之北。濟爾哈朗之地。牧地跨濟爾

哈朗河。東至奎屯河。南至南山。西至庫爾喀喇烏蘇屯田。北至戈壁。所部二旗同牧。右旗札薩克

多羅畢錫呀勒圖郡王。左旗札薩克固山依特格勒貝子。

西路舊土爾扈特部。在伊犁府城東。當天山之北。精河之東。號精土爾扈特。牧地東界精河直隸

廳。南至哈什山陰。西至托霍木圖臺。北至鹽海子。所部一旗。札薩克多羅濟爾哈朗貝勒。

(乙) 巴散色特啟勒圖盟凡一部三旗

中路和碩特部。附南路舊土爾扈特。同游牧於裕勒都斯。牧地在南路舊土爾扈特之西。所部三

旗。分中左右各一旗。札薩克三。凡貝子一
台吉二

地方志六

北藩部落

北藩概稱蒙古。大別爲三。甲爲內蒙古。乙爲外蒙古。丙爲額魯特蒙古。本東胡匈奴鮮卑突厥回紇更迭占據之牧地。位置在中國全部之北面。東西相距五千五百六十五里。南北相距二千五百六十里。東接關東三省。西接新疆。南界內地直隸、山西、陝西、甘肅四省。北界俄屬悉畢爾亞之薩拜喀勒、伊爾庫次克、葉尼塞、托穆斯克四省。地勢崑崙山脈之合黎山、賀蘭山、陰山、綏互於南。阿爾泰山脈及其相續之杭愛山、唐努山、肯特山盤旋於北。成爲一大高原。阿爾泰山最高處達萬尺。肯特山萬一千尺。有沙漠橫界中央。高度平均三千尺。乃至四千尺。出入於東西三千四百里。南北一千四百里。東部爲小沙陀。其中大半。雜有草原。西部草樹絕少。是爲瀚海。亦稱大磧。四月間狂飆屢起。沙礫飛揚。故號爲流沙。每當風日晴和。早晚沙漠中。遙望有一種雲氣。如城郭宮室。矗立半空。其理與海市蜃樓正同。古書稱崑崙之山。有五城十二樓。卽此氣也。凡沙漠蒙古諸國曰戈壁。西羌曰額濟納。因此沙漠。分蒙古爲兩大部。漠南曰內蒙古。漠北曰外蒙古。其額魯特蒙古。亦分爲

二。漠南曰河西額魯特。漠北曰金山額魯特。漠南大水。惟有黃河。然首在青海。尾入內地。蒙古所占。僅一河套。其次則錫刺木倫之上游部。及松花江中部之一曲而已。漠北大水喀魯倫河。全部在中國境內。其色楞格河、烏魯克穆河、額爾齊斯河。下游皆入俄羅斯境。藪澤甚多。互詳前地文水道章。

氣候純係大陸性。晝夜寒暑之差。升降至五十度。冬季嚴寒。冽風四吹。地裂盈尺。致陷馬足。夏日酷暑。沙中至不能插足。然入夜仍結薄冰。四月中旬。草始萌芽。八月中旬。已下雪矣。

地廣而瘠。不甚適於農業。故諸部落向以游牧爲生計。稍種稌似黍而黏色黃黍。和酪而食之。酪內加鹽茶少許。外蒙古均逐水草移徙。居無常處。所居穹廬。以樺皮或氈爲之。形如內地瓦窰。空其頂以透煙。




室居人古蒙

氣。徙牧時摺疊載之而去。內蒙古近邊者。少半濡染華風。築土室而居之。且耕且牧。其畜牧以馬、牛、羊爲主。駱、駝、驢、騾次之。近邊者兼畜豬。每家必畜犬。伺夜者曰守犬。馳獵者曰獵犬。其人均奉喇嘛教。能製氈。北部阿爾泰山脈中。饒鍼葉類之森林。貂鼠、青鼠、麇鹿產其中。若狼、狐、雉、兔。則所在而有。平地多鼠。謂之穴。人馬夜行不慎。輒致顛蹶。鑛產人種。已互詳地文人文篇中。茲略。

甲內蒙古 凡六盟二十四部五十旗

(一)哲里木盟四部十旗 遼上京道長春州泰州黃龍府龍化州等地。北接黑龍江省。東接吉林省。南接奉天省。科爾沁部六旗。分左右翼。右翼附札賚特部一旗。杜爾伯特部一旗。左翼附郭爾羅斯部二旗。親王二郡王三貝勒貝子各一鎮國公二輔國公一盟於哲里木。地在科爾



沙 風 壁 戈

沁右翼中旗境內。貢道由山海關。地勢西北有山。中央東北東南西南均坦平。嫩江挾緯爾洮兒諸河與松花江會於東北。西遼河橫貫其南。哈古勒河阿魯坤都倫河合流而瀦於中央。水草豐美。宜牧宜耕。新民、昌圖、長春、洮南、大賚、安達、肇州諸府廳。皆借其牧地而設者也。

(二)卓索圖盟二部五旗併附牧一旗。遼中京大定府之地。在哲里木盟之西南。直奉天省之錦州府及直隸省之永平府遵化州邊外。喀喇沁部三旗。分中左右翼。土默特二旗。分左右翼。附喀木喀一旗。郡王一貝勒二貝勒。子二輔國公一貝勒。盟於卓索圖。地在土默特右翼境內。貢道由喜峰口。地勢南據盧龍之塞。今永平遵化長城。所在之山皆是。東肘暨巫閭山。北連平地松林。灤河挾宜孫河熱河貫其西。哈河大小凌河皆導源其東北。山川奇秀。草木茂美。宜牧宜耕。入夏無暑。本唐奚王避暑宮所在。國朝亦築避暑山莊。爲木蘭秋獮駐蹕之所。且開建承德朝陽二府焉。

(三)昭烏達盟八部十一旗。遼上京臨潢府及其所屬祖、懷、儀坤、烏、永、饒諸州地。在哲里木盟之西。敖漢部一旗、奈曼部一旗、巴林部二旗、札魯特部二旗、阿魯科爾沁部一旗、翁牛特部二旗、克什克騰部一旗、喀爾喀左翼一旗。二旗者皆分左右翼。凡郡王四貝勒五貝子一合吉一。盟於昭烏達。蓋以教學五爲勅。爾沁貝地在翁牛特左翼境內。貢道六部由喜峰口。惟巴林及克什克騰二部由獨石口。地勢。

陰山之脈。起頂爲白岔山。白岔亦作拜察又作奔臺蒙古語神也自西南向東北。斜互其間。克什克騰一旗在山右餘十旗皆在山左西

遼河。即漢河亦即錫喇木倫源出平地松林。今因挾察罕木倫與老哈河合而橫貫之哈齊爾河。綽諾河。或

作察勒非也抱錫刺温都兒山合流。濬爲達布蘇圖泊。即遼史曲江其巴林旗牧地山川雄秀。水

草豐美。契丹之興。實基於此。平地松林在克什克騰旗牧地。鬱然周數百里。謂之圍場。其中饒禽

獸。咸豐以前。大駕秋獮在此。千里以內。蒙古王公各率其屬而合圍焉。自同治以後。此禮久

不舉行矣。

(四)錫林郭勒盟五部十旗 遼慶州之地。元應昌路。在昭烏達盟之西。南與直隸邊相值。

烏珠穆沁部二旗。浩齊特部二旗。蘇尼特部二旗。阿巴噶部二旗。阿巴哈納爾部二旗。皆分左右

翼。凡親王一郡王六貝勒二貝子一盟於錫林郭勒。地在阿巴噶左翼。阿巴哈納爾左翼。兩界上。貢道。烏珠穆沁

浩齊特。阿巴噶及阿巴哈納爾左翼。由獨石口。其阿巴噶及阿巴哈納爾右翼。及蘇尼特。由張家

口。地勢。白岔山迤而東北。爲蘇克蘇魯山。元諱史作壯克壯兒山諸部皆在山右平原。莽莽隨處。有小沙陀

無巨川。多泉。泊。就中。達里泊。最大。周三百里。即元史所謂蒼兒腦兒。漢語呼爲魚兒濼者也。盛產

魚。附近又有大水。淖爾及鹽濼等。故地雖瘠薄。饒有魚鹽之利。關內流民爭趨之。

以上通稱東四盟。皆有札薩克。惟卓爾圖盟土默特左翼附牧一旗無札薩克

(五)烏蘭察布盟四部六旗 漢雲中五原二郡。金雲內東勝淨州及汪古部之地。在錫林

郭勒盟之西南。東南值山西邊。隔河套與鄂爾多斯部相望。四子部落一旗。茂明安部一旗。烏喇

特中前後三旗。喀爾喀右翼一旗。凡二轄國。公一貝勒一盟。國一貝勒一盟。國一貝勒一盟。國一貝勒一盟。盟於烏蘭察布。地在四子部落境內。貢

道由張家口。惟烏喇特部由殺虎口。地勢南據陰山。俯臨河套。北接大漠。雜有草原。多井泉。自張

家口出外蒙古之軍臺。經此盟內恰克圖往來商販亦必由焉。

(六)伊克昭盟一部七旗 秦得義渠戎王之地。謂之新秦中。即此。漢初匈奴河南王地。後置

朔方上郡。在烏蘭察布盟之南。西編南值陝西邊。鄂爾多斯部分左右翼。每翼各分中前後旗。而右

翼又有前末旗。郡王貝勒合吉各一貝子四同盟於伊克昭。大譯言貢道由殺虎口。地勢全據黃河之套。南臨榆

塞。北負陰山。淺草平沙。可耕可牧。漢代匈奴視河套得失。以為強弱焉。近來招漢民開墾殆半。畜

牧繁盛。所產羊皮。光澤輕暖。最有名。

以上通稱西二盟。皆有札薩克。

附錄察哈爾及歸化城土默特

察哈爾

明末插漢部林丹汗據此。爲

太宗所征服。編入八旗。分左右翼。左翼四旗。曰

鑲黃、曰正白、曰鑲白、曰正藍、右翼四旗。曰正黃、曰正紅、曰鑲紅、曰鑲藍。而正黃又分爲東西各半旗。皆不置札薩克。最先歸附之舊喀爾喀亦附牧焉。設都統副都統各一員。直接管轄之。其地在宣化府張家口及獨石口之外。內務府牛羊羣牧場、太僕寺驢馬等牧場錯在其間。近年牧地半爲漢民所墾闢。設多倫諾爾廳、獨石口廳、張家口廳、三撫民同知治之。列入內地直隸省。然其人種部落自在。不容盡沒。附錄於此。以其非內札薩克。故不列於內蒙古部。地勢詳內地部直隸口北三廳。茲不贅。

歸化城土默特

二旗。分左右翼。編入佐領。不置札薩克。以綏遠城將軍及歸化城副都統直

接管轄之。其牧地在山西大同朔平二府邊外。河套東北。此部人種。本成吉思汗之後。然被服繒績。築室而耕。其言語風俗。與諸喀爾喀稍異。蓋其未歸化之先。深入金山。以北禿馬敦之地。爲林木中。百姓所類化。故有土默特之稱。而形式上。與本種遂有差別也。數十年來。其牧地漸爲漢民所占墾。今益開闢。通前後置爲撫民廳九。卽歸化、薩拉齊、清水河、托克托、和林格爾、甯遠、興和、武川、陶林。餘非土默特地故不敷及是也。雖列入內地。其部落自在。附錄於此。地勢詳內地部山西省。茲亦不贅。

乙外蒙古 凡四盟四部八十六旗

(一)客魯倫巴爾和屯盟一部二十三旗 喀爾喀東路車臣汗部。直古北口邊外漠北。至

京師二千五百里。漢時匈奴左賢王地。魏晉時鮮卑左部據之。蒙古成吉思汗亦起於此。東界額

爾德尼陀羅海。接黑龍江省之呼倫貝爾城。南界塔爾滾柴達木。踰小沙陀。而接內蒙古之浩齊

特阿巴噶阿巴哈納爾諸部。西界察罕齊老圖。北界溫都爾罕。接俄羅斯薩拜喀勒省。東南接烏

珠穆沁部。西與西南均接土謝圖汗部。所部二十三旗。分中軍及左右翼。中軍第一旗。稱根格車

臣汗旗。盟長根格車臣汗自領。其餘分中前、中後、中左、中右、中末、中末右、中左前、中右後、

各一旗。左翼分中、前、後、後末、左、右、各一旗。右翼分中、前、後、左、中前、中左、中右、各一旗。凡汗一親王

勅一貝子二鎮國公一輔國公二一等台吉十四 統盟於客魯倫河北之巴爾和屯。遼河董城遺址也。地勢西據肯特山

脈。布爾罕哈勒敦秀峰。迤東起頂爲巴顏鄂刺山。客魯倫河鄂據河斜貫其間。南面極望小沙陀

中。略見孤嶼。雜有草原。其布爾罕哈勒敦山最高。爲鄂嫩客魯倫圖刺三河之源。

(二)汗阿林盟一部二十旗 喀爾喀後路土謝圖汗部。直大同邊外漠北。至 京師二千

八百餘里。唐時回紇同羅部。遼鎮州之地。元屬嶺北行中書省。東界肯特山。接車臣汗部。南界瀚

海。西界翁金河。接賽音諾顏部。北界赤奎河。接俄羅斯薩拜喀勒省。東南踰瀚海。接內蒙古之蘇尼特右翼。四子部落。喀爾喀右翼。西北一隅。接定邊左副將軍所屬唐努烏梁海。所部二十旗。分中軍及左右翼。中軍第一旗稱土謝圖汗旗。盟長幹齊賚巴圖土謝圖汗自領。其餘分中、中左、中右、中次、中左末、中右末、各一旗。左翼分左、左前、左後、左中、左末、右末、左中末、各一旗。右翼分左、右左後、左末、右末、右末次、各一旗。凡汗一親王一郡王二貝子一鎮國公一輔國公五台吉九統盟於圖刺河南之汗阿林。即汗山金末王罕嘗居於此。故名。地勢左據肯特。右憑杭愛。汗山秀峙其中。圖刺河經山北麓。西北流。挾哈爾阿哈河。霍達森河。鄂爾坤河。曲曲東北流。與色楞格河會。滲入於俄屬之拜喀勒湖。南面瀚海中有策策山。譯言花山之孤嶼。王罕最後建牙處。爲成吉思所敗而亡。中旗牧地名庫倫。亦譯爲爾憂本哲布尊丹巴胡圖克圖之木柵城。庫倫辦事大臣駐焉。瀕於圖刺河。其北八百餘里曰恰克圖。與買賣城僅隔中立地一段。約廣二百碼。二百年來爲我國與俄羅斯之通商埠。歲有市集。商業興盛。有電報郵政等局。

(三) 齊齊爾里克盟一部二十四旗 喀爾喀中路賽音諾顏部。直甯夏邊外漠北。至京師三千餘里。漢時匈奴單于及唐時突厥回紇。皆以此爲王庭。蒙古成吉思窩闊台古余克蒙哥

四汗先後四朝都此。稱哈刺和林。其後改爲嶺北行中書省者也。東界博羅布爾哈蘇多歡。接土謝圖汗部。南界拜達里克。踰瀚海。接烏喇特阿拉善額濟納諸部。西界庫勒薩雅。郭圖額金嶺。北界鄂疊爾河。皆接札薩克圖汗部。東北至唐努烏梁海。所部二十二旗。分中軍及左右翼。中軍第一旗。稱三音諾顏旗。盟長札薩克和碩親王自領。其餘分中前、中後、中左、中右、中末、中後末、中左末、中右末、各一旗。左翼分中、左、左末、各一旗。右翼分前、後、末、中左、中右、中末、右末、右後、各一旗。附額魯特旗及額魯特前旗。凡親王二郡王二貝勒二驍衛二輔國公五台吉十額魯特貝子二統盟於齊齊爾里克。地勢。據阿爾泰、杭愛、唐努、三山脈之彙。色楞格河及其支流鄂爾坤河皆導源於此。札益河一作札之源亦在焉。其餘小水。皆南流瀦於瀚海。巴彥察罕山及相續之阿爾察博哈多山。自西北斜向東南。如鳥雲一道。界於瀚海中。則金山之餘脈也。此部山川雄麗。推爲漠北第一。其勝跡。則匈奴單于龍庭。卽唐書所謂富貴城。在色楞格河北岸。回紇苾伽可汗宮城。及蒙哥汗所建之哈刺和林城。迦堅茶寒殿遺址。皆在盟地東南。額魯特旗境內。附近有唐石刻闕特勤碑。右末旗拜達里克之地。當東西軍臺往來孔道。金末乃蠻將可克薛兀撒卜刺黑嘗駐軍於此。以要成吉思王罕歸路。其西北烏道四百里。烏里雅蘇台。定邊左副將軍所駐也。

(四)札克必刺色欽畢都里雅諾爾盟一部十九旗附輝特一旗 喀爾喀西路札薩

克圖汗部。直肅州邊外漠北。至 京師四千餘里。漢時匈奴右賢王地。魏晉時鮮卑右部據之。金

末乃蠻南部居此。東界翁錦錫爾哈勒珠特。接三音諾顏部。西界喀刺烏蘇都爾曼諾爾。接科布

多界。南界阿爾泰哈刺托輝。踰瀚海接額濟納部及新疆鎮西直隸廳。北界以特斯河接科布多。

以唐努山接唐努烏梁海。所部十九旗。分左右翼。第一旗稱札薩克圖汗旗。中旗 額爾德尼弼

什呼圖札薩克圖汗兼多羅郡王爵自領。兼領右翼右旗事。其餘左翼分中、前後、左、右、中左、中右、

中末、後末、各一旗。右翼分前、後、右、右末、中左、中末、中末次、後、末、各一旗。凡汗一郡王一貝勒一旗 國公二輔國公六台吉八

附輝特一旗。台吉統盟於札克必刺色欽畢都里雅淖爾。地勢據阿爾泰山之左。形如玦。其決處

東向。札盆河橫貫其間。北部多森林。南部多泉泊。天然牧場也。

附錄唐努烏梁海 唐努烏梁海。漢堅昆。唐黠戛斯。元吉利吉思。據合納欠州等部之地。東

界俄羅斯伊爾庫次克省。南界外蒙古三音諾顏部札薩克圖汗部及科布多。西界俄羅斯托穆

斯克省。北界俄羅斯葉尼塞斯克省。東南以一隅界外蒙古土謝圖汗部。地勢據有唐努山。唐書

唐書之嶺。元祕史 南連阿爾泰及杭愛二山。北連薩彥嶺。譯音山高林密。烏魯克穆河與貝克穆河

相合而爲克穆克穆池克河。橫貫其間。克穆克穆池即元史欠克穆池之音譯北流入俄羅斯境。爲葉尼塞河。其著名之藪澤。東有庫蘇古爾泊。周五百餘里。烏魯克穆河次東有陶托泊。不詳而西有阿爾泰淖爾。周四百里許。此一部。今割屬俄羅斯葉尼塞省矣。氣候嚴寒。部人生長森林中。以游獵爲生計。兼事耕牧。向來役屬於蒙古。物產多松樺。貂鼠青鼠。黃金與鐵。所部凡四。概稱唐努烏梁海。烏梁海即兀良合之異譯。實土著之衛拉特。今分述如左。

(一) 屬於定邊左副將軍之唐努烏梁海 凡二十五佐領。二在德勒格爾河東岸。與外蒙古三音諾顏部接界。二在庫蘇古爾泊東北。四當貝克穆河折西流處。三當謨和爾阿拉河源。四當噶哈河源。其十在西北跨阿爾泰河穆哈河。錯在俄羅斯境。

(二) 屬於札薩克圖汗部之唐努烏梁海 凡五佐領。一在庫蘇古爾北。一在德勒格爾河西岸。一北臨貝克穆河。西南臨烏魯克穆河。一在謨什克河西。一當札庫爾河源。

(三) 屬於三音諾顏部之唐努烏梁海 凡十三佐領。俱南依鄂爾噶克山。西與科布多所屬阿爾泰淖爾烏梁海二旗接。北與俄羅斯托穆斯克省爲界。

(四) 哲布尊丹巴胡圖克圖門徒所屬之唐努烏梁海 凡三佐領。在陶托泊上源騰吉

斯河東岸。北界俄羅斯伊爾庫次克省。

以上烏梁海部。皆在唐努山者也。此外有阿爾泰烏梁海七旗。屬於科布多大臣。在科布多界內。詳後。又有阿爾泰淖爾烏梁海二旗。在阿爾泰淖爾近旁。向亦屬科布多大臣。今其地割隸俄羅斯。略之。凡烏梁海種人。以游獵爲生計。不解畜牧。更無論耕農淺化之人也。

丙額魯特蒙古 額魯特舊分四部。一曰和碩特。和碩特有額特之謂博爾濟吉特氏。成吉思之弟哈撒

兒之後。乃純粹之蒙古種也。一曰準噶爾。一曰杜爾伯特。皆綽羅斯氏。綽羅斯氏即赤那乃蒙古之分族。

案準噶爾即杜爾伯特之一杜爾伯特蒙古語四數也相傳蒙古有駝馬牛羊四牧羣準其牧馬部一曰土爾扈特。乃突厥種人。又有輝特者。伊克

明安氏。最微。初隸杜爾伯特。凡此諸部。皆駐牧金山。即阿金山有地、名兀魯黑塔。科布多西北故號兀

魯黑塔部。語譌爲額魯特。以其地多森林。又謂之幹亦刺。惕額兒干。譯之音林木語。譌幹亦刺。惕爲

衛拉特。云。其後諸部分析。游牧他適。仍以舊號稱額魯特。惟杜爾伯特與準噶爾聚牧金山。無析

處者。自準噶爾滅。餘衆并入杜爾伯特。不復自著其名。今杜爾伯特隸於科布多大臣。而受定邊

左副將軍之節制。其餘諸部。散在賀蘭山額濟納伊犁青海等處。今因說地之方便。以土地爲經。

以部落爲緯。分述如左。

(一)賀蘭山額魯特蒙古 阿拉善_{山即賀蘭}額魯特部。在河套西賀蘭山之右麓。袤延七百餘里。至京師五千里。本號和碩特。所部一旗。不設盟。札薩克和碩親王牧地。當賀蘭山西。龍頭山北。_{蒙古曰阿刺克鄂刺}東接甯夏府邊。及內蒙古鄂爾多斯部。南至涼州甘州二府邊。西至古爾爾。接額濟納土爾扈特部。北踰瀚海。接外蒙古三音諾顏及札薩克圖汗部。東北接內蒙古烏喇特部。札薩克駐定遠城。城北有吉蘭泰鹽湖。陝西甘肅二省民番仰食之。

(二)額濟納舊土爾扈特 額濟納舊土爾扈特部。元亦集乃路。在阿拉善旗之西。直甘肅之甘州府及肅州直隸州邊外。北踰瀚海。接札薩克圖汗部。所部一旗。不設盟。有額濟納河。自肅州北流出邊。至是瀦於沙。_{額濟納亦集乃之譯}即禹貢所謂弱水也。以上二部。均南直甘肅邊。在河套之西。可總之曰河西額魯特。地勢皆坦平。彌望沙磧。雜有草原。多泉泊。

(三)金山額魯特 金山額魯特。凡七部。一曰杜爾伯特。凡二部。分兩翼。十四旗。附輝特二旗。是爲三音濟雅哈圖盟。一曰新土爾扈特部。二旗。是爲青色特啟勒圖盟。一曰新和碩特部。一旗。有札薩克一。而不設盟。以上四部。皆受科布多大臣之兼轄。間接而受定邊左副將軍之節制。一曰明阿特部。一旗。一曰札哈沁部。一旗。一曰額魯特旗。以上三部。不設盟。亦無札薩克。並受科布

多大臣之直轄。科布多城。至京師六千二百八十里。東接外蒙古札薩克圖汗部。南接新疆迪化府。西接新疆塔爾巴哈台廳。北界唐努烏梁海。西北與俄羅斯托穆斯克省及斜米巴刺敦斯克省爲界。地勢西北最高峻。據金山兀魯黑塔之秀峰。連於唐努山。東走與杭愛山相接。其餘脈分爲二道。東南直趨瀚海。科布多河斜貫其中央。東南瀆爲喀刺烏蘇淖爾。東北有特斯河。西流瀆爲烏布薩淖爾。下流入於業尼塞河南有布爾干河。西北流爲烏倫古河。潞於赫薩爾巴什淖爾。而額爾齊斯河亦導源於城西南之阿爾泰山焉。北部多森林。饒禽獸。南臨瀚海。不乏井泉。隋時突厥崛起於此。金末乃蠻部居之。爲成吉思汗所滅。今將科布多大臣所轄諸部。分述如左。

杜爾伯特部。右翼十一旗。第一旗曰杜爾伯特汗旗。盟長札薩克特因斯庫魯克達額汗自領。餘分中、中左、中前、中後、中上、中下、中前左、中前右、中後左、中後右、各一旗。附輝特下前旗。左翼三旗。分前、前右、中右、各一旗。附輝特下後旗。凡汗一親王一郡二台一貝勒二貝子三輔國公二台一貝勒其牧地據金山之東烏蘭固木。東自特斯河帖亦作斯南岸。至薩刺陀羅海。納林蘇穆河。西北入薩察罕努魯山。在特新河南亦唐努烏梁海連界。東南至哈布齊克布刺克。譯音隘拜牲圖。有屋之之南山。及奇爾吉茲淖爾、愛刺克淖爾之南岸。札盆河北岸。塔塔呼特喀里。接札薩克圖汗部。南至喀喇淖爾。及伊克阿刺克淖爾。

北岸之齊齊噶山。與科布多牧場連界。西南至科布多河東岸。與明阿特旗接界。自此沿科布多左岸至索果克河。與阿爾泰烏梁海連界。兩翼分二盟。統名三音濟雅哈圖。是盟乃金山、額魯特、中、主、要、之、部、也。

新土爾扈特部。二旗。分新右新左。札薩克多羅弼里克圖郡王領新右旗。札薩克固山烏察喇勒圖貝子領新左旗。牧地在科布多城西南。阿爾泰山之陽。布爾干河烏倫古河之右岸。盟於青色特啟勒圖。即舊吉新河下游右岸之阿爾噶圖

新和碩特部。一旗。札薩克一等台吉領。牧地在科布多城南哈弼察克。當阿爾泰山東南。西臨青吉斯河。東界札哈沁旗。西及南界新土爾扈特部。北至奔巴圖哈弼察克河。胡圖作不設盟。

札哈沁部。一旗。不置札薩克。編管佐領。隸於科布多大臣。牧地在科布多城南。索爾必嶺之陽。東與南均界札薩克圖汗部。西界新和碩特部。

明阿特部。一旗。本烏梁海種人。不置札薩克。亦編管佐領。隸於科布多大臣。牧地在科布多城西。北。東至齊老圖山。科布多河。與杜爾伯特爲界。南沿科布多河北岸。至孫都爾山。與喀爾喀屯田兵及額魯特旗界。西及北俱界杜爾伯特。

額魯特一旗。不置札薩克。亦編管佐領。隸於科布多大臣。牧地在科布多城西北。烏魯克依臺之東。科布多河右岸。北與杜爾伯特右翼以河爲界。

以上、皆科布多、大臣所轄之金山、額魯特也。其徙居伊犁及青海之額魯特。因土地之關繫。別詳於西域及西藩部中。

附錄阿爾泰烏梁海 阿爾泰烏梁海部。七旗。在阿爾泰山中。直轄於科布多大臣者也。其牧

地東自都魯淖爾。在札薩克圖汗部界上。至哈叻烏里雅蘇臺。與杜爾伯特部爲界。稍南至錫伯爾沙札海

山。陶圖淖爾。一作沙之南。與喀爾喀屯田兵連界。東南自溫都僧庫爾。至都木達僧庫爾。達賴

僧庫爾之北山哈彌察克。界於札哈沁旗。再至烏蘭波木。界於新土爾扈特部。南自烏蘭波木烏

倫古河至赫薩爾巴什淖爾。界於塔爾巴哈台所屬之舊土爾扈特。西至巴斯淖爾。北至哈寶里

達巴。俱界喀倫。東北至索果克河。科布多河西岸。索和圖河。與杜爾伯特爲界。

地方志七


西藩部落

西藩可分爲二大部。甲爲青海部落。乙爲西藏部落。

甲青海部落

青海 青海在本國全部之中央。自內地準望。則偏於西北。本禹貢西戎地。歷三代至漢爲西羌地。自東晉至唐爲鮮卑種慕容氏別部吐谷渾所據。中間王莽置西海郡。隋置西海河源二郡。不久仍沒於羌渾。唐高宗龍朔三年。地入吐蕃。至明正德間。始爲蒙古種亦不剌所竄據。嘉靖後。俺答及其子丙兔襲奪之。明末成吉思弟合撒兒之裔顧實汗。自西北來侵有其地。卽今和碩特部是也。嗣是喀爾喀、綽羅斯、輝特、土爾扈特部。先後附牧錯居。國朝旣平準噶爾。命五部分立。殺其聯合之勢。而受西甯辦事大臣之直接管轄焉。其幅員東西相距約二千里。南北相距約千六百里。東與北並界甘肅省。南接前藏及喀木。西及西北接新疆省。東南接四川省。地勢巴顏哈刺山脈斜貫中央。爲黃河揚子江上游之分水嶺。青海位其東北。淵然淳潏。地味瘠薄。惟青海有魚鹽之利。四圍水草豐美。成天然之牧場。蒙古種人繞之以居者。凡五部二十九旗。通稱額魯特。就中和碩特部二十一旗。補國公三貝勒一貝子二 喀爾喀部一旗。台吉 綽羅斯部二旗。貝勒一貝子 輝特部一旗。補國公一 土爾扈特部四旗。台吉 皆傍黃河流域及柴達木附近游牧。其非蒙古種人阿里克、蒙古爾津、玉樹等土司凡四十族。本羌渾吐蕃之遺裔。明以來服屬於蒙古。陷於奴隸之境。國

青 海 西 北 角




中國地理教科書 卷三

朝解放之。訓 有納克書等三十九族 屬達賴喇嘛轄下與五部額魯特同轉於西甯辦事大臣。而輸其貢賦。其牧地。惟阿里克一族在黃河東岸。其餘三十九族皆在黃河西岸。及揚子江上游木魯烏蘇兩岸。接於四川省及喀木前藏之界。氣候純係大陸性質。與西藏及蒙古略同。風土人情亦相類。諸種人皆崇奉喇嘛教。家畜。馬、牛、羊、駱駝。馬尤壯健。就中長尾之犛牛。多力負重。其肉乳皮毛。皆有用之品。本國以其毛飾冠謂之羽毛又出珠玉、寶石、及鹽等。其人善製氈毳。凡額魯特諸部三年一貢。分三班。九年而周。其四十姓土司。則納賦於西甯辦事大臣。置互市於甘肅之西甯、及四川松潘廳口外之納刺薩刺。故西甯雖甘肅緣邊一府。然當西藩諸族之貢道市場。辦事大臣駐節於此。不啻為青海之都會也。

乙 西藏部落

西藏 西藏。在本國全部之西面。古之三危。漢之羌。唐之吐蕃地。東西相距三千三百六十餘里。南北相距一千四百餘里。東以大金沙江之谷界四川省。以瀾滄江怒江之谷之一部界雲南省。北以唐古刺山脈。俗譯當拉山接青海部。以崑崙山脈接新疆省。南以喜馬刺雅山脈。界英屬印度之喀蒙。或稱西及獨立之尼泊爾部。勸巴或稱泥婆羅悉乞密部。亦稱錫金不丹部。或稱布魯克巴並與英屬之阿薩密侯國及貉獮野番部接壤。西以哈刺崑崙山脈界拉達克部、魯楚部、及當喀、木郎二小部。

地勢 喜馬刺雅山陽。一面向印度洋者。傾斜少險。山陰。一面向西藏者。峻急。陡落。崑崙山脈。則懸延



嶺 非 爾 斯 高 峯

盤結於其間。以成此世界第一之高原。此高原出海面自萬尺乃至萬七千尺。平均高度可萬五千尺。其間稍低處。卽雅魯藏布川、哈刺烏蘇、及印度河之谷也。瀾滄江之源。亦出察木多部之北。高原四圍。既擁如是之高山深谷。因而交通之路。澀難且少。今述其著者如下。自拉薩、東北、行經拉里。出三大偏關。入喀木。東迤北至察木多。折東南經九雅廟及江卡。又東入雲南中甸。麴邊之莽里。東北渡金沙江入四川。至巴塘。又東經裏塘至打箭爐。此駐藏大臣往來之驛程。亦卽唐時吐蕃入寇、茂、蕩諸州之路也。自拉薩北行。東渡哈刺烏蘇。踰唐古刺嶺東北行。涉木魯烏蘇。又東踰巴顏哈刺山。出黃河源。札陵鄂陵二海之間。東北行至青海東南之蓋牙刺山。踰山入甘肅省。而達於西甯府。路較直捷。乃今日藏蕃入貢之道。亦卽唐時吐蕃入寇甘涼之路。及順治間。蒙古顧實汗由青海入藏之路也。自拉薩西行。出噶如刺山口。而入後藏。經札什倫布。又西踰瑪爾裕穆嶺。入阿里部。經瑪珀穆達賴池岡底斯山南。又西北至加托克。一作噶爾分二道。一西行。經托林。循薩特里日河。入北印度之塞克及旁遮普部。卽古時馬基頓王亞列珊大東征時。自波斯欲取此道。將士不願行而折回者。亦卽吐蕃與唐使王元策擊破中天竺之路也。一北行至路多克城。又分二道。一東北行踰崑崙山脈之克里雅山。而達新疆之于闐縣。一西北行踰哈刺崑崙。

拉達克部之潭濟。復分二道。北東行者。踰蔥嶺之波謎羅高原而至和闐州。卽近年俄羅斯探險兵隊入藏之路。亦卽唐時吐蕃陷疏勒之路也。又一道。自潭濟循印度河入克什米爾部。以達阿富汗及波斯印度。又自札什倫布西南行。經定日及聶拉木二城。踰喜馬刺雅山。入尼泊爾。卽乾隆五十五年廓爾喀部侵藏之路也。其自札什倫布東南行至江孜。折南行經章木錯。譯音音卓木拉里山。亦譯唐拉高至春丕。亦作經亞東關。南踰哨利山。出支莫孛山口。經不丹部。以通英領加爾各答者。乃英藏陸路之條約商埠。亦卽光緒三十年英兵隊入藏之路也。

氣候

嚴寒。雖與內地浙江省同緯度。然因地勢高峻。山巔冰雪。四時不消。且在大陸內部。印度洋面吹來溫溼之風。爲陡絕之喜馬刺雅山所障隔。因而雪線上之嚴冬。互一年之中半。溫度降下至零四度。夏令又非常酷熱。但爲日甚短耳。雨澤絕少。惟七八月之交。微見涓滴。然自札什倫布西至阿里。入夏四山冰雪。融化下流。隨地皆水。夙有陸海之名。秋冬水涸風高。則又沙礫飛揚。障蔽天日。西北部無樹木。成一大草原。爲羴牛、羚羊及諸家畜天然之牧場。農業之地。惟限於印度河雅魯藏布川哈刺烏蘇三大川之谷而已。

物產

植物之屬於農產者。黑麩。音俗稱大麥、小麥、蕎麥、豈豆。而以黑麩爲常食。此外紅花最奇。

貴。冬蟲夏草則入藥品。若水果類。則絕無之。動物。家畜則雞、鵝、馬、牛、羊、驢、騾、犬、豕。就中犛牛種類甚多。毛潤澤而肉肥美。野獸則彌猴、天鼠、香麝。天鼠狀如雀鼠。其大如貓。麝形如驢。而腹有囊。蘊奇香。鑛物饒貴金屬。惑於宗教之說。不許開采。亦有珠、玉、水銀、礪砂、礪砂。土人善製氈毯、氈毯、香料。香爲貢品。朝廷大祭祀必頒焉。

全境約分四部。曰康、曰衛、曰藏、曰阿里。


康一曰喀木 卽羌也。位置在全藏之最東

部。自四川打箭爐以西至於三大偏關。凡橫斷

山脈中之地皆是。但自巴塘以東至打箭爐。


國朝割隸四川耳。西藏喀木最高之山曰魯貢

刺。高萬八千尺。雅魯藏布川之支渠納貢川西



西 藏 蓬 多 之 鐵 索 橋

拉薩布達刺廟




南流。怒江之一部及瀾滄江之上源皆東南流。行於縱谷中。要塞曰察木多。據瀾滄江源薩川鄂宜川之間。藏語謂川曰當滇蜀羌隴之孔道。番民倚山建碉。洞宇紆迴。坡下築營壘。列市肆。宛然一都會也。察木多之東南曰洛那宗。曰江卡。西南曰刺貢。曰曲齒。曰碩般多。曰拉子。曰巴里耶。曰達隆宗。即達曰丹達。皆當驛道。而丹達在魯貢刺雪山之陰。又西北有三大偏關。乃舊日康衛分界處。自乾隆間平準噶爾之亂。以康屬衛。總稱前藏。

衛亦曰前藏。在喀木之西。地勢北倚唐古刺大山。一作唐噶拉又作當南憑喜馬拉雅山脈之珠奇嶺。高二千尺西肘卓爾岡里。高三千尺東

屏魯貢刺山。哈刺烏蘇及雅魯藏布川橫貫其間。中抱騰格里淖爾。周千餘里。高出海面萬五千一百九十尺。冬結堅冰。都會曰拉薩。四圍環山。不生草木。附近原隰平衍。南北六七十里。東西二百餘里間。土沃人稠。拉薩居其中。西藏辦事大臣正副各一人。並駐節於此。卽唐時吐蕃所都之邏娑城也。亦作邏些此城據米底克藏川谷之上。亦稱噶此川卽唐書所謂邏娑川也。西南入雅魯藏布川。源流千里。刺薩城之北。北山之南五里許。平地特起一石峰。周五里有奇。萬千餘尺。是名布達刺。譯音孤山對因山築樓十三層。金碧輝煌。爲達賴喇嘛坐牀之所。寺內僧徒二萬人。其西北二百餘里。卽騰格里淖爾也。自拉薩西南行百里過札什爾城。渡雅魯藏布川上之鐵索橋。又西南三十里。出噶穆巴刺嶺口。一作于有牙木魯克海子。一作厄水多克形如玦。周可五百里。獨缺其西。其缺處銜一小池。木曰多水深不測。唐書所謂閩懼盧川。贊普夏衙所在也。中有桑里山。海水環之。海之西岸有多爾濟拔姆宮。今曰納在一萬三千五百尺之高地。唐時吐蕃王妃拜木薩所建。以供佛像者也。

藏一曰喀齊。今日後藏。在前藏之西。地勢南據喜馬拉雅山脈。中有額非爾斯之秀峰。北負

崑崙山脈之察察嶺。譯音花高二萬二千五百有五尺西挾瑪爾裕穆嶺。高七萬五千五百尺東憑卓爾岡里山。哈刺烏蘇



及雅魯藏布川。皆導源境內。中間泉泊無數。夏秋之交。四山冰雪融化。徧地汪洋。是稱陸海。都會曰日喀則。有大寺曰札什倫布。班禪額爾德尼坐牀之所。在拉薩西南驛程五百三十里。其地本名賽爾。北臨雅魯藏布川。西瀕其支流當川。南面羅穆索納山。殿宇壯麗。亞於布達刺。前明永樂間。黃教喇嘛初祖宗喀巴之大弟子根報敦珠巴所建也。世即第一喇嘛亞東關陸路商埠在其南。介於不丹哲孟雄二部間。輸出品以羊毛為大宗。約占十分之八。麝香、牛尾、羔皮、牲畜等。僅占十分之二。輸入品則米、鹽、水果、金花、緞匹、珍珠、珊瑚、紙料等。靖西關理事同知。駐吉瑪。西北距春丕東南距亞東關各十里。監督亞東關。

裁判藏番與英商因互市而起之事。英人自印度之加爾各答。築鐵路北抵大吉嶺。分道經不丹。哲孟雄。入藏通商。自大吉嶺舍鐵路。人行七日。抵亞東關。過關一里。有亞東汛。設兵駐防。更因山險修築邊牆。號靖西關也。自光緒二十年開關至今。尙未收稅。有郵政、電報等局。同知由四川總督委派。兼受駐藏大臣之節制。札什倫布東南百五十里許。有地名江孜。東通拉薩。南達亞東。英人近日正要求開爲商埠焉。此外襟要之城曰失喀。曰定日。曰聶拉木。曰濟龍。曰宗喀。曰大丹。曰羅利。皆據交通之路。以上康衛藏。古所謂三危也。

阿里部

在後藏之西。西接克什米爾及印度之旁遮普部。地勢西北負哈刺崑崙。最高之峰

一萬九千五百二十四尺西南憑喜馬刺雅。最高之峰曰留巴爾什雅爾達二萬一千三百八十八尺實喜馬刺雅山之首接哈刺崑崙者也東北帶阿林岡里

山。東南攬瑪爾裕穆嶺。中包岡底斯之秀峰。高出海面二萬二千二百二十尺。周一百四十里。山中有大池。曰瑪珀木達賴池。即佛書所謂阿耨達池。山有四谷。四大水導源於此。東谷曰達木綽

克喀巴布。譯音水自此口流出者。雅魯藏布川也。南谷曰朗卜沁喀巴布。譯音水自此口流出者。

曰狼楚。楚即川之變音即薩特里日河。下流入印度河西南谷曰瑪卜伽喀巴布。譯音水自此口流出者曰馬

楚。南流入殞伽河。北谷曰僧格喀巴布。譯音印度河自此口流出。故爲世界最有名之大分水

嶺也。南通英領印度之阿蒙部。及獨立之尼泊爾部。西通印度之旁遮普部及獨立之克什米爾部。西北通俄屬之西突厥斯單及阿富汗波斯等國。北通新疆之和闐州。則又視爲交通之要地矣。其都會曰加托克。亦作噶爾達瀕於印度河支流之那古河上。或謂此水即象泉實非也其襟要之城。在西北曰塔什罕。曰路多克。曰諾和巴爾。巴爾音城西南曰大定。托林一作托林曰澤布隆。皆據交通之路。以上喀齊阿里二部。今日亦總稱後藏。

西藏種族。當以三苗爲最初之土著。自唐虞以來。卽居其地。自此以上不可復考今唐古特種。乃河西鮮卑禿髮利鹿孤之後。其部落出自党項。語譌爲唐兀惕。又譌爲唐古特。亦與趙宋時西夏拓跋氏同種。元明以來。蒙古種人亦雜居其地。血統混淆。不能細別矣。互詳人文地理

達木蒙古種五百三十八戶。與羌種之納書克等三十九姓土司。夾哈刺烏蘇左右岸游牧。皆受達賴喇嘛之直接管轄。駐藏大臣兵事上有調遣之權。

宗教有新舊二種。舊教亦曰紅教。其僧衣尙紅色。以邪術惑人。荒淫無度。新教亦曰黃教。其僧衣尙黃色。前明永樂間。宗喀巴所創。以改正舊教流弊者。其風俗不潔。下流社會。兄弟數人共娶一妻。富貴之男子。則一夫數婦。其人迷信宗教。好爲僧徒。終身不娶者。居全部三分之一。重以地味

瘠薄。氣候不和。是以土地雖廣。而人口之生殖不繁。且交通之禁素嚴。故物產繁富而貿易不能發達。近來英人竭力經營。迫脅雖欲閉關謝客。勢不能矣。

其政權。自唐末以來。卽握於僧侶之手。今無論僧俗。一切受治於達賴喇嘛及班禪額爾德尼。政教一致。恰如歐洲古時之羅馬教皇焉。其都府所在之寺院。彼語謂之珠克特亨。以僧爲官。於其中判斷民事。如中國之官署焉。朝廷遣大臣正副各一駐其地監督之。每三年一代。達賴喇嘛之承襲。及其貴官之簡授。以及軍政外交。鑄錢。今鑄錢喇嘛駐藏大臣例有主持之權。然受委遺者。多不學無術之人。各營私利。不知遠謀。其自愛者。以清淨無事爲宗旨。身處絕域。渴望瓜代。一切苟簡。今日政府注意西陲。方謀整頓焉。

附錄土司

土司 土司者。對於流官之名辭也。上古九黎三苗之遺裔。經歷代漢族所迫逐。屏居深山窮谷。依阻自固。今西人謂之高地族者是也。部落各有君長。子孫世襲。儼若封建之諸侯。南嶺北嶺及橫斷山脈中皆有之。周以前遷流事實。已具人文地理人種章。漢以後之西羌西南夷山越百越五溪蠻百濮南詔黎峒等皆是也。唐宋間。其酋或舉地內附。因賜之州名。仍令世襲爲刺史等官。

就中漢種流官謫居其地。久而與之同化。竊其權利。從而役屬其人。爲之君長者。居其大半。元以其大部酋爲宣慰司。其次宣撫司、安撫司。又其次長官司。土司之稱。實昉於此。前明及國朝因之。其地大率險阻難於用兵。且地味瘠瘠。非漢族所利。故歷代中原政府。類用羈縻之術。因其舊俗。許彼自治。加以官賞。取足役屬。其與漢地城邑相近。輸納丁糧者。謂之熟苗。或比年一貢。或三年一貢。各就其土產所有布帛菽粟牲畜等。當省折收銀兩。納諸近庫。而會計於戶部。其與漢民絕不相通。而不籍於有司者。謂之生苗。風俗猥陋。賦性蠢愚。未脫初民社會氣象。土司所在。本與漢地府廳州縣畫疆而治。然因其叛服不常。且於其本部內擅作威福。苛暴種人。或部落相讎。彼此交鬪。殘殺不已。始漸改土歸流。至今湖南廣東已無土司。其有土司者。惟四川雲南貴州廣西四省之山地而已。今就其列於朝命之世襲者略著之。在四川。茂州、則有隴水長官司。石砬廳、則有土通判。龍安府之平武縣、則有土通判及陽地隘口長官司。雅州府、則有沈邊、涼邊、太平、三長官司。清溪縣、則有古黎州安鎮土司。此外四川之西北西南及在雲南。臨安府、則有訥樓老甸長官司。建水縣、則有訥史土巡檢。廣南府、則有土富州。永昌府則有灣甸土州。元江州、則有新平土縣丞。此外雲南之南部及東南西南西北土司甚多不暇詳著在貴州。則有長官司二十。若貴陽府龍里縣之羊場正長官司。

貴定縣之太平正長官司。開州之乘西正長官司。又定番州之木瓜正長官司。別有水瓜。方番長官司。思州府之都平黃通施溪三正長官司。別有都平正思南府。則有治河正長官司。水德長官司。婺川縣之巧江長官司。鎮遠府。則有偏橋正長官司。及正左司。正右司。印水蠻溪正長官司。非世襲而印水長官司。黃平州之重安長官司。都勻府。則有都勻正長官司。麻哈州之平定正長官司。獨山州之眼色土同知。平越州。則有楊義長官司。此外在廣西。則有土知州二十二。其二在慶遠府。曰南丹。曰那地。其三在南甯府。曰歸德。曰果化。曰忠。其十四在太平府。曰萬承。曰思陵。曰憑祥。曰太平。曰安平。曰茗盈。曰結安。曰侏倫。曰龍英。曰都給。曰江。曰思。曰上下凍。曰下石。其二在鎮安府。曰向武。曰都康。其一在歸順州。曰下雷。土知縣五。在太平府者二。曰羅陽。曰羅白。在慶遠府者一。曰忻城。在鎮安府者一。曰上峽。在百色廳者一。曰上林。土州同一。在慶遠府曰東蘭。以上酋長。系皆出於漢族。受漢官之直接管轄。此外眞土著。若四川之大小金川。明正。曠對。瓦述。麻里。印部。雲南之永甯土府。莫索司。車里宣慰司。耿馬。龍川。千崖。南甸。諸宣撫。遮放。盞達。諸副宣撫。潞江。芒市。猛卯。諸安撫。以至貴州之丹平。平舟。羅里。諸司。廣西之大藤峽。諸峒。瑤人。如是之類。不可計數。或納貢。或不納貢。皆酋長自治其部人。受漢官之間接管轄者也。若阿里克等番戶四十族。

在青海西南。四川西北境上。直轄於西甯辦事大臣。納克書等番戶三十九族。在喀木前藏間。直轄於達賴喇嘛。亦土司之類。有土千戶、百戶、百長、散百長等。以領其族人。亦有散居安南、老撾、緬甸、諸國者。因不在中國境內。略之。

土司之生業。隨地不同。其在青海西藏及四川雲南邊者。大都受蒙古吐蕃之類化。而從事游牧。信奉喇嘛教。其在貴州廣西者。由漁獵而進入農業。其所奉之宗教。不可考。大都崇拜禽獸木石之類。衣裳斑斕。言語侏儻。好歌舞。其特性也。男女以春月入山唱歌。相悅者則爲配偶。其酋長一娶數婦。猶古諸侯之一娶九女云。

審定部 中學中國歷史教科書

丹徒陳慶年編

一元五角

是書已經學部審定其評語云略據日本桑原鷲藏所著東洋史為底本而取為中史之用與原作旨趣稍殊事義較詳改錯不少於南朝周朗所謂書不煩行習不糜力者庶乎近之審定為中史課本○是書僅至明止課學之後可接授汪著之本朝史

審定部 中學中國歷史教科書

(本朝史)

元和汪榮寶著
海鹽張元濟校訂

一元五角

是書已經學部審定其評語云書分三大時期自本朝創業之始迄三藩臺灣平定為開創時期自康熙中世迄乾隆末年為全盛時期自嘉慶初年迄於今日為憂患時期鈞元提要本末悉貫極有裨於掌故之學洵近今教科書中僅見之作現承汪君將版權讓歸本館又復經張菊生先生手校一過釐訂完善益徵美備

商 務 印 書 館 發 行

一 幅 精 裱
大 清 帝 國 暗 射 圖

甲 種 三 元 五 角 乙 種 三 元 丙 種 一 元 二 角

兩 幅 精 裱
東 西 兩 半 球 暗 射 圖

甲 種 三 元 五 角 乙 種 三 元 丙 種 一 元 二 角 五 分

一 幅 精 裱
世 界 暗 射 圖

甲 種 三 元 乙 種 二 元 五 角 丙 種 一 元

暗射地圖久為地理教科要件
 圖內僅具符號不註地名懸之
 教室俾學生默識自練其記憶
 之力以免隨過輒忘本館仿外
 國最新之法製成暗射地圖三
 種藻以七彩印刷精緻顏色鮮
 明城埠線路等類削繁識要至
 世界暗射圖於各色人種分布
 處逐一標出尤本圖特色洵暗
 射地圖中第一改良之新製也

本讀地理記行旅圖本謙

無錫孫毓修譯

地理教科書每苦枯寂欲喚起讀者之興會莫善於旅行體謙氏身遊五洲歸而著書共成六編甲歐洲乙北美洲丙南美洲丁海洋洲戊亞西亞洲己阿非利加洲本館首將甲乙二編譯成付印其有與今日不符者則參照他書改正之缺畧者補足之蓋合數學自然政治三種之地理以及歷史宗教憲法金石考古魚鳥生物等學於一治所謂讀一書而有數十書之用者是書當之矣

甲編 歐洲 一元五角
乙編 北美洲 一元二角

第七百七十二號

版出館書印務商

CHINESE MIDDLE SCHOOL.
GEOGRAPHY OF THE CHINESE EMPIRE.
COMMERCIAL PRESS, LTD.

光緒三十一年八月初版
宣統二年十二月九版

(中學中國地理教科書一册)
(每部定價大洋壹元伍角)

六三三

編纂者 武進屠寄

校訂者 陽湖莊俞

發行者 商務印書館

印刷所 上海北河南路北首寶山路商務印書館

總發行所 上海棋盤街中市商務印書館

分售處 商務印書館分館
開封 太原 西安 成都 重慶
瀘州 長沙 常德 漢口 南昌
蕪湖 杭州 福州 廣州 潮州

※翻印必究※

