

ГОСКОМСТАТ РОССИИ  
ТЮМЕНСКИЙ ОБЛАСТНОЙ КОМИТЕТ  
ГОСУДАРСТВЕННОЙ СТАТИСТИКИ

**Итоги Всероссийской переписи  
населения – 2002**

СТАТИСТИЧЕСКИЙ СБОРНИК

18150.1

Часть I  
Численность населения  
Тюменской области

Тюмень  
2004

УДК 312(471)  
ББК 60.72(2)11  
И93

**Редакционная коллегия:**

**А.Н. Агрызин** – Председатель редакционной коллегии  
**Н.Ф. Менова, Л.О.Сараева, Н.Г. Михайлова, Т.И. Куренкова**

И93 Итоги Всероссийской переписи населения - 2002: Стат. сб. в 11-ти частях. Ч.1. Численность населения Тюменской области. / Тюменский областной комитет госстатистики. – Т., 2004. – 86с.: ил.

ISBN 5-901798–68-6

В сборнике представлены итоги Всероссийской переписи населения 2002 года - сведения об административно-территориальном делении области, группировке городских и сельских населенных пунктов по численности жителей, данные о численности постоянного населения области, юга области, автономным округам, районам, городам, поселкам городского типа, районным центрам и сельским населенным пунктам в сравнении с результатами переписи 1989 года.

Предназначен для высшего управленческого персонала, руководителей и работников финансово-экономических служб, организаций, научных, предпринимательских и банковских кругов, профессорско-преподавательского состава, аспирантов, студентов экономических ВУЗов и факультетов, всех заинтересованных пользователей.

**УДК 312(471)**  
**ББК 60.72(2)11**

© Тюменский областной комитет  
государственной статистики, 2004  
E-mail: [oblstat@tmn.ru](mailto:oblstat@tmn.ru)

[Http://www.oblstat.tmn.ru](http://www.oblstat.tmn.ru)

ISBN 5-901798-68-6 (т.1)  
ISBN 5-901798-86-4

## ПРЕДИСЛОВИЕ

Сборник является первой частью многотомного статистического издания, публикующего итоги Всероссийской переписи населения 2002 года.

Перепись проводилась на территории области в течение 8 дней – с 9 по 16 октября, в районах крайнего Севера и в некоторых других отдаленных и труднодоступных местах – в более ранние или более поздние сроки в зависимости от природных условий.

В сборнике представлены сведения об административно-территориальном делении Тюменской области, Ханты-Мансийского автономного округа - Югры, Ямало-Ненецкого автономного округа и юга области по состоянию на 9 октября 2002 года (момент переписи).

Данные о численности городского и сельского населения, мужчин и женщин по области, автономным округам, городам и районам, районным центрам и сельским населенным пунктам приведены в сравнении с данными переписи населения 1989 года. Сведения по основным показателям опубликованы в сравнении с данными переписей населения 1959, 1970, 1979, 1989 г.г. Кроме того, по данным этих переписей помещены сведения о численности населения регионов Уральского федерального округа.

Приведены группировки городских поселений и сельских населенных пунктов по численности жителей.

### Условные обозначения:

- явление отсутствует;
- ... данных не имеется;
- x населенный пункт ликвидирован или находился в другом подчинении.

СОДЕРЖАНИЕ

ПРЕДИСЛОВИЕ.....	3
АДМИНИСТРАТИВНО-ТЕРРИТОРИАЛЬНОЕ ДЕЛЕНИЕ ТЮМЕНСКОЙ ОБЛАСТИ	
Число административно-территориальных единиц на дату переписи 1989 года.....	5
Число административно-территориальных единиц на дату переписи 2002 года.....	8
Группировка городских населенных пунктов по численности населения.....	11
Группировка сельских населенных пунктов по численности населения.....	15
ЧИСЛЕННОСТЬ НАСЕЛЕНИЯ ТЮМЕНСКОЙ ОБЛАСТИ	
Численность населения (по данным переписей).....	17
Изменение численности населения (график).....	17
Распределение населения по регионам Тюменской области (график).....	18
Распределение населения по полу по регионам Тюменской области.....	19
Структура численности населения по полу (график).....	20
Численность населения по городам и районам.....	21
Распределение населения по полу по городам и районам.....	26
Численность населения по сельским населенным пунктам.....	31
ЧИСЛЕННОСТЬ НАСЕЛЕНИЯ УРАЛЬСКОГО ФЕДЕРАЛЬНОГО ОКРУГА	
Численность населения регионов Уральского федерального округа (по данным переписей).....	81
Изменение численности населения по регионам Уральского федерального округа (график).....	85
Соотношение численности мужчин и женщин по регионам Уральского федерального округа (график).....	85
МЕТОДОЛОГИЧЕСКИЕ ПОЯСНЕНИЯ.....	86

АДМИНИСТРАТИВНО-ТЕРРИТОРИАЛЬНОЕ ДЕЛЕНИЕ ТЮМЕНСКОЙ ОБЛАСТИ

Число административно-территориальных единиц на дату переписи 1989 года

	Наименование областного, окружного, районного центра	Число рабочих поселков	Число сельских админист- раций	Число сельских населенных пунктов	единиц
					В том числе без населения
<b>Тюменская область</b>	г.Тюмень	55	406	1626	44
<b>Тюменская область (без автономных округов)</b>		17	304	1344	31
г.Тюмень и подчиненные ему населенные пункты		1	4	27	-
г.Ишим		-	-	-	-
г.Тобольск и подчиненные ему населенные пункты		3	-	-	-
г.Ялуторовск		-	-	-	-
Абатский район	р.п.Абатский	1	12	69	3
Армизонский район	с.Армизонское	-	10	37	2
Аромашевский район	с.Аромашево	-	11	43	-
Бердюжский район	с.Бердюжье	-	9	33	-
Вагайский район	с.Вагай	-	19	135	4
Викуловский район	с.Викулово	-	14	60	1
Гольшмановский район	р.п.Гольшманово	1	15	66	-
Заводоуковский район	г.Заводоуковск	1	14	50	2
Исетский район	с.Исетское	-	14	41	-
Ишимский район		-	23	90	4
Казанский район	р.п.Казанское	1	13	39	-
Нижнетавдинский район	р.п.Нижняя Тавда	1	16	82	2
Омутинский район	р.п.Омутинский	2	7	37	-
Сладковский район	с.Сладково	-	11	51	1
Сорокинский район	с.Б. Сорокино	-	9	34	1
Тобольский район		-	22	130	4
Тюменский район		3	20	73	1
Уватский район	с.Уват	-	11	47	5
Упоровский район	с.Упорово	-	14	58	1
Юргинский район	с.Юргинское	2	9	31	-
Ялуторовский район		1	13	37	-
Ярковский район	с.Ярково	-	14	74	-

продолжение

	<i>Наименование областного, окружного, районного центра</i>	<i>Число рабочих поселков</i>	<i>Число сельских админист- раций</i>	<i>Число сельских населенных пунктов</i>	<i>В том числе без населения</i>
<b>Ханты-Мансийский автономный округ - Югра</b>	г.Ханты-Мансийск	29	61	178	8
г.Ханты-Мансийск		-	-	-	-
г.Белоярский		-	-	-	-
г.Когалым и подчиненные ему населенные пункты		-	-	1	-
г.Лангепас и подчиненные ему населенные пункты		1	-	-	-
г.Мегион и подчиненные ему населенные пункты		1	-	-	-
г.Нефтеюганск		-	-	-	-
г.Нижневартовск		-	-	-	-
г.Нягань		-	-	-	-
г.Радужный		-	-	-	-
г.Сургут		-	-	-	-
г.Урай и подчиненные ему населенные пункты		-	-	1	-
Белоярский район		-	4	10	-
Березовский район	р.п.Березово	2	7	26	1
Кондинский район	р.п.Междуреченский	5	8	25	1
Нефтеюганский район		3	4	10	1
Нижневартовский район		2	8	21	1
Октябрьский район	р.п.Октябрьское	3	9	20	-
Советский район	р.п.Советский	8	1	5	-
Сургутский район		4	7	26	4
Ханты-Мансийский район		-	13	33	-

	Наименование областного, окружного, районного центра	Число рабочих поселков	Число сельских админист- раций	Число сельских населенных пунктов	окончание
					В том числе без населения
<b>Ямало-Ненецкий автономный округ</b>	г.Салехард	9	41	104	5
г.Салехард и подчиненные ему населенные пункты		-	-	1	-
г.Лабытнанги и подчиненные ему населенные пункты		1	-	5	-
г.Надым		-	-	-	-
г.Новый Уренгой и подчиненные ему населенные пункты		2	-	-	-
г.Ноябрьск и подчиненные ему населенные пункты		-	1	3	-
Красноселькупский район	с.Красноселькуп	-	3	6	-
Надымский район		2	7	11	1
Приуральский район	п.Аксарка	-	6	14	-
Пуровский район	р.п.Тарко-Сале	3	5	8	-
Тазовский район	р.п.Тазовский	1	4	10	-
Шурышкарский район	с.Мужи	-	8	30	2
Ямальский район	с.Яр-Сале	-	7	16	2

Число административно-территориальных единиц на дату переписи 2002 года

	Наименование областного, окружного, районного центра	Число рабочих поселков	Число муниципальных образований	Число сельских администраций	Число сельских населенных пунктов	единиц
						В том числе без населения
<b>Тюменская область</b>	г.Тюмень	41	84	429	1606	63
<b>Тюменская область (без автономных округов)</b>		8	49	317	1331	40
г.Тюмень и подчиненные ему населенные пункты		1	1	4	26	-
г.Заводоуковск		-	-	-	-	-
г.Ишим		-	1	-	-	-
г.Тобольск и подчиненные ему населенные пункты		3	1	-	7	-
г.Ялуторовск		-	1	-	-	-
Абатский район	с.Абатское	-	1	13	65	-
Армизонский район	с.Армизонское	-	1	10	37	2
Аромашевский район	с.Аромашево	-	1	11	43	2
Бердюжский район	с.Бердюжье	-	1	9	33	1
Вагайский район	с.Вагай	-	1	19	135	14
Викуловский район	с.Викулово	-	1	14	58	3
Гольшмановский район	р.п.Гольшманово	1	1	15	63	1
Заводоуковский район		-	1	16	48	-
Исетский район	с.Исетское	-	1	16	41	-
Ишимский район		-	1	22	90	-
Казанский район	с.Казанское	-	1	14	40	-
Нижнетавдинский район	с.Нижняя Тавда	-	1	17	82	2
Омутинский район	с.Омутинское	-	1	8	39	-
Сладковский район	с.Сладково	-	1	11	48	1
Сорокинский район	с.Б. Сорокино	-	1	9	33	1
Тобольский район		-	1	22	123	5
Тюменский район		3	24	21	74	1
Уватский район	с.Уват	-	1	12	43	2
Упоровский район	с.Упорово	-	1	14	57	-
Юргинский район	с.Юргинское	-	1	11	33	2
Ялуторовский район		-	1	15	39	-
Ярковский район	с.Ярково	-	1	14	74	3



продолжение

	<i>Наименование областного, окружного, районного центра</i>	<i>Число рабочих поселков</i>	<i>Число муниципальных образований</i>	<i>Число сельских администраций</i>	<i>Число сельских населенных пунктов</i>	<i>В том числе без населения</i>
<b>Ханты-Мансийский автономный округ - Югра</b>	г.Ханты-Мансийск	24	22	70	173	4
г.Ханты-Мансийск		-	1	-	-	-
г.Белоярский		-	1	-	-	-
г.Когалым и подчиненные ему населенные пункты		-	1	-	1	-
г.Лангепас		-	1	-	-	-
г.Мегион и подчиненные ему населенные пункты		1	1	-	-	-
г.Нефтеюганск		-	1	-	-	-
г.Нижневартовск		-	1	-	-	-
г.Нягань и подчиненные ему населенные пункты		1	1	-	-	-
г.Пыть-Ях		-	1	-	-	-
г.Покачи		-	1	-	-	-
г.Радужный		-	1	-	-	-
г.Сургут		-	1	-	-	-
г.Югорск и подчиненные ему населенные пункты		-	1	-	1	1
г.Урай и подчиненные ему населенные пункты		-	1	-	1	-
Белоярский район		-	-	6	11	-
Березовский район	р.п.Березово	2	1	8	25	1
Кондинский район	р.п.Междуреченский	5	1	8	23	-
Нефтеюганский район		1	1	5	8	-
Нижневартовский район		2	1	9	20	-
Октябрьский район	р.п.Октябрьское	3	1	10	20	-
Советский район <sup>1)</sup>	г.Советский	6	1	1	4	-
Сургутский район <sup>1)</sup>	г.Лянтор	3	1	9	25	1
Ханты-Мансийский район		-	1	14	34	1

<sup>1)</sup> В состав районов входят города районного подчинения, соответственно г.Советский и г.Лянтор.

	<i>Наименование областного, окружного, районного центра</i>	<i>Число рабочих поселков</i>	<i>Число муниципальных образований</i>	<i>Число сельских администраций</i>	<i>Число сельских населенных пунктов</i>	<i>окончание</i> <i>В том числе без населения</i>
<b>Ямало-Ненецкий автономный округ</b>	г.Салехард	9	13	42	102	19
г.Салехард и подчиненные ему населенные пункты		-	1	-	1	-
г.Лабытнанги и подчиненные ему населенные пункты		1	1	-	5	-
г.Муравленко		-	1	-	-	-
г.Надым		-	1	-	-	-
г.Новый Уренгой и подчиненные ему населенные пункты		2	1	-	-	-
г.Ноябрьск и подчиненные ему населенные пункты		-	1	2	2	1
г.Губкинский		-	1	-	-	-
Красноселькупский район	с.Красноселькуп	-	1	3	6	3
Надымский район		3	-	8	10	1
Приуральский район	п.Аксарка	-	1	6	14	2
Пуровский район	р.п.Тарко-Сале	2	1	5	8	-
Тазовский район	р.п.Тазовский	1	1	4	10	2
Шурышкарский район	с.Мужи	-	1	8	30	4
Ямальский район	с.Яр-Сале	-	1	6	16	6

Группировка городских населенных пунктов по численности населения

	на дату переписи			
	1989		2002	
	всего, единиц	в них населения, человек	всего, единиц	в них населения, человек
	<b>Тюменская область</b>			
Число городских населенных пунктов	76	2360617	69	2526133
из них с числом жителей, человек:				
до 3000	8	18227	11	26128
3000-4999	10	37390	7	29386
5000-9999	17	123265	13	96169
10000-19999	17	220089	11	164639
20000-49999	14	445769	16	553728
50000-99999	7	545374	7	513463
100000-249999	1	244752	2	346874
250000-499999	2	725751	1	285027
500000 и более	-	-	1	510719
Число городов	21	1892413	28	2218009
из них с числом жителей, человек:				
до 3000	-	-	-	-
3000-4999	-	-	-	-
5000-9999	-	-	-	-
10000-19999	-	-	2	35738
20000-49999	11	376536	15	526188
50000-99999	7	545374	7	513463
100000-249999	1	244752	2	346874
250000-499999	2	725751	1	285027
500000 и более	-	-	1	510719
Число рабочих поселков	55	468204	41	308124
из них с числом жителей, человек:				
до 3000	8	18227	11	26128
3000-4999	10	37390	7	29386
5000-9999	17	123265	13	96169
10000-19999	17	220089	9	128901
20000-49999	3	69233	1	27540
50000-99999	-	-	-	-
100000-249999	-	-	-	-
250000-499999	-	-	-	-
500000 и более	-	-	-	-

продолжение

	1989		2002	
	всего, единиц	в них населения, человек	всего, единиц	в них населения, человек
<b>Ханты-Мансийский автономный округ - Югра</b>				
Число городских населенных пунктов	40	1166339	40	1301924
из них с числом жителей, человек:				
до 3000	4	10815	8	19560
3000-4999	6	21307	4	16414
5000-9999	6	43597	7	51612
10000-19999	10	127935	6	94948
20000-49999	10	318128	9	325559
50000-99999	2	149607	3	161930
100000-249999	1	244752	2	346874
250000-499999	1	250198	1	285027
500000 и более	-	-	-	-
Число городов	11	893452	16	1127588
из них с числом жителей, человек:				
до 3000	-	-	-	-
3000-4999	-	-	-	-
5000-9999	-	-	-	-
10000-19999	-	-	2	35738
20000-49999	7	248895	8	298019
50000-99999	2	149607	3	161930
100000-249999	1	244752	2	346874
250000-499999	1	250198	1	285027
500000 и более	-	-	-	-
Число рабочих поселков	29	272887	24	174336
из них с числом жителей, человек:				
до 3000	4	10815	8	19560
3000-4999	6	21307	4	16414
5000-9999	6	43597	7	51612
10000-19999	10	127935	4	59210
20000-49999	3	69233	1	27540
50000-99999	-	-	-	-
100000-249999	-	-	-	-
250000-499999	-	-	-	-
500000 и более	-	-	-	-

продолжение

	1989		2002	
	всего, единиц	в них населения, человек	всего, единиц	в них населения, человек
<b>Ямало-Ненецкий автономный округ</b>				
Число городских населенных пунктов	14	385614	16	422826
из них с числом жителей, человек:				
до 3000	-	-	3	6568
3000-4999	1	3293	-	-
5000-9999	5	38449	4	29570
10000-19999	3	42277	2	29385
20000-49999	2	65538	5	166407
50000-99999	3	236057	2	190896
100000-249999	-	-	-	-
250000-499999	-	-	-	-
500000 и более	-	-	-	-
Число городов	5	301595	7	357303
из них с числом жителей, человек:				
до 3000	-	-	-	-
3000-4999	-	-	-	-
5000-9999	-	-	-	-
10000-19999	-	-	-	-
20000-49999	2	65538	5	166407
50000-99999	3	236057	2	190896
100000-249999	-	-	-	-
250000-499999	-	-	-	-
500000 и более	-	-	-	-
Число рабочих поселков	9	84019	9	65523
из них с числом жителей, человек:				
до 3000	-	-	3	6568
3000-4999	1	3293	-	-
5000-9999	5	38449	4	29570
10000-19999	3	42277	2	29385
20000-49999	-	-	-	-
50000-99999	-	-	-	-
100000-249999	-	-	-	-
250000-499999	-	-	-	-
500000 и более	-	-	-	-

окончание

	1989		2002	
	всего, единиц	в них населения, человек	всего, единиц	в них населения, человек
<b>Тюменская область (без автономных округов)</b>				
Число городских населенных пунктов	22	808664	13	801383
из них с числом жителей, человек:				
до 3000	4	7412	-	-
3000-4999	3	12790	3	12972
5000-9999	6	41219	2	14987
10000-19999	4	49877	3	40306
20000-49999	2	62103	2	61762
50000-99999	2	159710	2	160637
100000-249999	-	-	-	-
250000-499999	1	475553	-	-
500000 и более	-	-	1	510719
Число городов	5	697366	5	733118
из них с числом жителей, человек:				
до 3000	-	-	-	-
3000-4999	-	-	-	-
5000-9999	-	-	-	-
10000-19999	-	-	-	-
20000-49999	2	62103	2	61762
50000-99999	2	159710	2	160637
100000-249999	-	-	-	-
250000-499999	1	475553	-	-
500000 и более	-	-	1	510719
Число рабочих поселков	17	111298	8	68265
из них с числом жителей, человек:				
до 3000	4	7412	-	-
3000-4999	3	12790	3	12972
5000-9999	6	41219	2	14987
10000-19999	4	49877	3	40306
20000-49999	-	-	-	-
50000-99999	-	-	-	-
100000-249999	-	-	-	-
250000-499999	-	-	-	-
500000 и более	-	-	-	-

Группировка сельских населенных пунктов по численности населения

	на дату переписи			
	1989		2002	
	всего, единиц	в них населения, человек	всего, единиц	в них населения, человек
	<b>Тюменская область</b>			
Число сельских населенных пунктов	1626	737040	1606	738708
из них с числом жителей, человек:				
0	44	-	63	-
1-5	43	143	57	176
6-25	145	2130	146	2032
26-50	124	4816	127	4783
51-100	198	14862	210	15613
101-200	317	46544	295	43414
201-500	376	118050	340	109372
501-1000	217	149762	211	142011
1001-2000	97	133016	89	123398
2001-3000	32	79824	24	56672
3001 и более	33	187893	44	241237
	<b>Ханты-Мансийский автономный округ - Югра</b>			
Число сельских населенных пунктов	178	116057	173	130893
из них с числом жителей, человек:				
0	8	-	4	-
1-5	5	15	4	16
6-25	13	203	12	157
26-50	9	356	14	546
51-100	20	1452	16	1095
101-200	14	2126	18	2854
201-500	45	15575	37	12533
501-1000	26	18719	31	20758
1001-2000	24	34484	24	34284
2001-3000	10	23740	5	12268
3001 и более	4	19387	8	46382

	окончание			
	1989		2002	
	всего, единиц	в них населения, человек	всего, единиц	в них населения, человек
	<b>Ямало-Ненецкий автономный округ</b>			
Число сельских населенных пунктов	104	109230	102	84180
из них с числом жителей, человек:				
0	5	-	19	-
1-5	2	6	3	13
6-25	16	229	6	81
26-50	9	384	10	372
51-100	9	591	6	436
101-200	8	1087	8	1162
201-500	15	5446	12	4049
501-1000	12	9131	11	7566
1001-2000	15	23698	13	19548
2001-3000	5	12302	8	18663
3001 и более	8	56356	6	32290
	<b>Тюменская область (без автономных округов)</b>			
Число сельских населенных пунктов	1344	511753	1331	523635
из них с числом жителей, человек:				
0	31	-	40	-
1-5	36	122	50	147
6-25	116	1698	128	1794
26-50	106	4076	103	3865
51-100	169	12819	188	14082
101-200	295	43331	269	39398
201-500	316	97029	291	92790
501-1000	179	121912	169	113687
1001-2000	58	74834	52	69566
2001-3000	17	43782	11	25741
3001 и более	21	112150	30	162565



ЧИСЛЕННОСТЬ НАСЕЛЕНИЯ ТЮМЕНСКОЙ ОБЛАСТИ

Численность населения  
(по данным переписей)

	Все население, человек	В том числе		В процентах к итогу	
		городское	сельское	городское	сельское
<b>Тюменская область</b>					
1959	1090812	359069	731743	32,9	67,1
1970	1405101	687716	717385	48,9	51,1
1979	1885184	1146382	738802	60,8	39,2
1989	3097657	2360617	737040	76,2	23,8
2002	3264841	2526133	738708	77,4	22,6
<b>Ханты-Мансийский автономный округ - Югра</b>					
1959	123845	37167	86678	30,0	70,0
1970	270820	169960	100860	62,8	37,2
1979	570763	446034	124729	78,1	21,9
1989	1282396	1166339	116057	90,9	9,1
2002	1432817	1301924	130893	90,9	9,1
<b>Ямало-Ненецкий автономный округ</b>					
1959	62615	22025	40590	35,2	64,8
1970	81204	34878	46326	43,0	57,0
1979	158844	80100	78744	50,4	49,6
1989	494844	385614	109230	77,9	22,1
2002	507006	422826	84180	83,4	16,6
<b>Тюменская область (без автономных округов)</b>					
1959	904352	299877	604475	33,2	66,8
1970	1053077	482878	570199	45,9	54,1
1979	1155577	620248	535329	53,7	46,3
1989	1320417	808664	511753	61,2	38,8
2002	1325018	801383	523635	60,5	39,5

Изменение численности населения

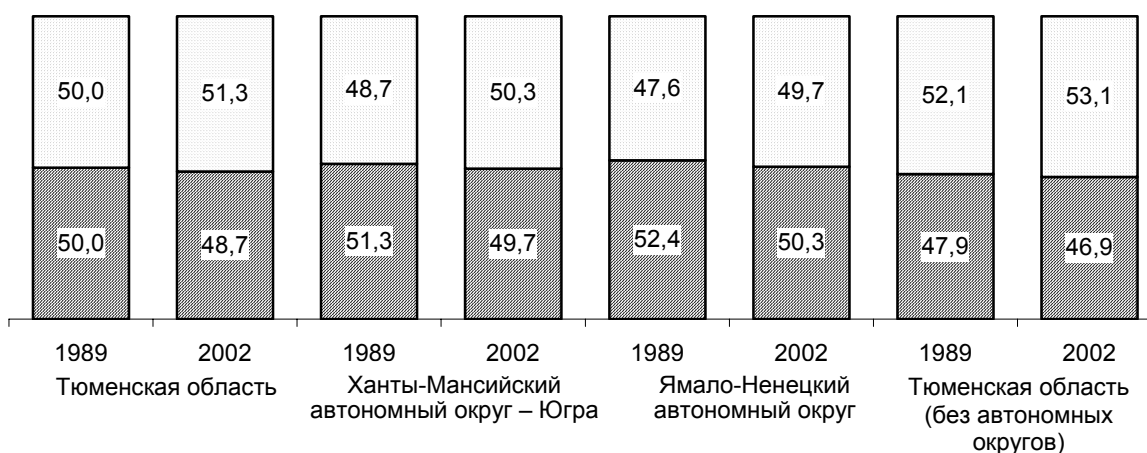


**Распределение населения по полу по регионам Тюменской области**

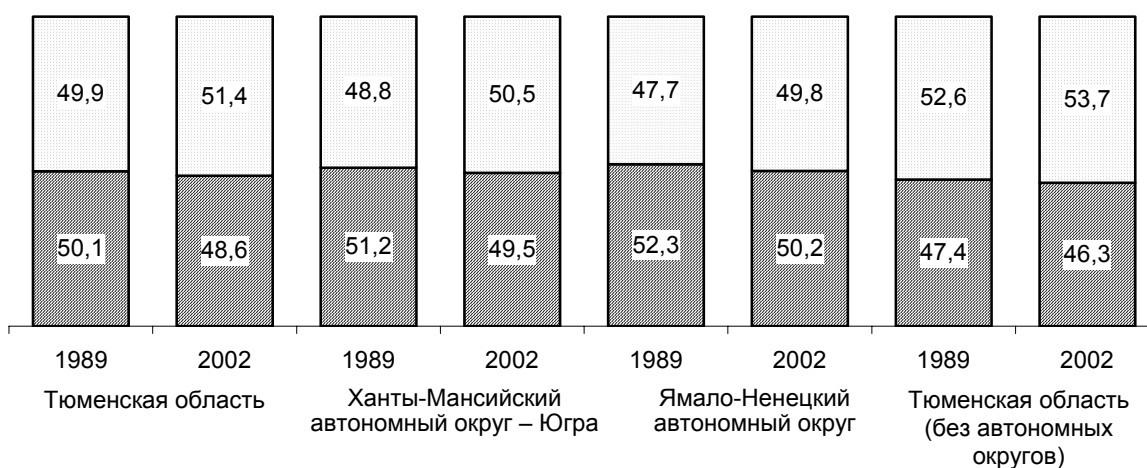
	человек					
	<i>Все население</i>		<i>Городское</i>		<i>Сельское</i>	
	<i>мужчины</i>	<i>женщины</i>	<i>мужчины</i>	<i>женщины</i>	<i>мужчины</i>	<i>женщины</i>
<b>Тюменская область</b>						
1959	487388	603424	160060	199009	327328	404415
1970	660060	745041	326863	360853	333197	384188
1979	926481	958703	562941	583441	363540	375262
1989	1548518	1549139	1181898	1178719	366620	370420
2002	1589162	1675679	1227654	1298479	361508	377200
<b>Ханты-Мансийский автономный округ - Югра</b>						
1959	58184	65661	16848	20319	41336	45342
1970	136404	134416	85777	84183	50627	50233
1979	297742	273021	231435	214599	66307	58422
1989	657441	624955	597080	569259	60361	55696
2002	712599	720218	644353	657571	68246	62647
<b>Ямало-Ненецкий автономный округ</b>						
1959	29895	32720	10444	11581	19451	21139
1970	41314	39890	18138	16740	23176	23150
1979	85015	73829	41475	38625	43540	35204
1989	259214	235630	201486	184128	57728	51502
2002	254873	252133	212128	210698	42745	41435
<b>Тюменская область (без автономных округов)</b>						
1959	399309	505043	132768	167109	266541	337934
1970	482342	570735	222948	259930	259394	310805
1979	543724	611853	290031	330217	253693	281636
1989	631863	688554	383332	425332	248531	263222
2002	621690	703328	371173	430210	250517	273118

**Структура численности населения по полу**  
(в процентах)

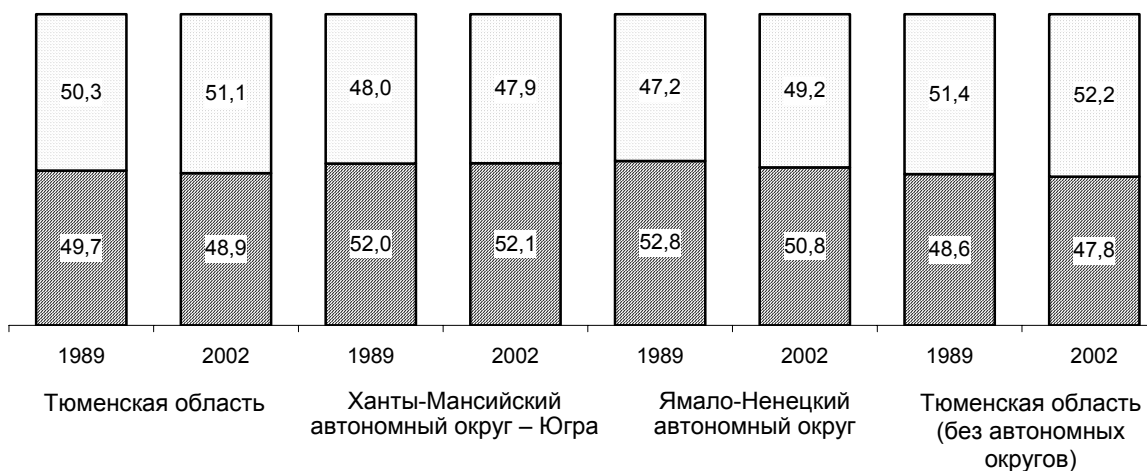
Все население



Городское население



Сельское население



■ мужчины □ женщины

Численность населения по городам и районам

человек

	1989			2002		
	оба пола	мужчины	женщины	оба пола	мужчины	женщины
<b>Тюменская область (без автономных округов)</b>						
г.Тюмень и подчиненные ему населенные пункты	526508	248526	277982	564180	261229	302951
г.Тюмень	475553	223950	251603	510719	236347	274372
Калининский АТО	140292	68083	72209	157505	76024	81481
Ленинский АТО	207369	95858	111511	218147	99739	118408
Центральный АТО	127892	60009	67883	135067	60584	74483
р.п.Мелиораторов	5053	2376	2677	5340	2483	2857
сельское население	45902	22200	23702	48121	22399	25722
г.Заводоуковск	х	х	х	25674	11908	13766
г.Ишим	65132	30571	34561	67757	31697	36060
г.Тобольск и подчиненные ему населенные пункты	110063	53008	57055	107494	49539	57955
г.Тобольск	94578	45075	49503	92880	42787	50093
р.п.Иртышский	4628	2529	2099	4462	2089	2373
р.п.Менделеево	4735	2299	2436	4297	1964	2333
р.п.Сумкино	6122	3105	3017	4213	1928	2285
сельское население	х	х	х	1642	771	871
г.Ялуторовск	37140	17307	19833	36088	16320	19768
Абатский район	26584	12828	13756	23566	11206	12360
р.п.Абатское (р.ц.)	8508	4079	4429	х	х	х
с.Абатское (р.ц.)	х	х	х	8248	3851	4397
сельское население	18076	8749	9327	23566	11206	12360
Армизонский район	13914	6765	7149	11027	5252	5775
с.Армизонское (р.ц.)	5386	2646	2740	4741	2199	2542
Аромашевский район	16948	8195	8753	14175	6748	7427
с.Аромашево (р.ц.)	5938	2957	2981	5609	2624	2985
Бердюжский район	14696	7116	7580	13019	6151	6868
с.Бердюжье (р.ц.)	5417	2658	2759	5256	2445	2811
Вагайский район	27588	13334	14254	24561	12113	12448
с.Вагай (р.ц.)	5275	2598	2677	4983	2367	2616
Викуловский район	20450	9860	10590	18383	8796	9587
с.Викулово (р.ц.)	6611	3298	3313	6997	3304	3693
Гольшмановский район	29186	14130	15056	27907	13266	14641
р.п.Гольшманово (р.ц.)	12606	6094	6512	13510	6310	7200
сельское население	16580	8036	8544	14397	6956	7441
Заводоуковский район	48335	23233	25102	22708	10734	11974
г.Заводоуковск (р.ц.)	24963	11965	12998	х	х	х
р.п.Лебедевка	1773	926	847	х	х	х
сельское население	21599	10342	11257	22708	10734	11974

продолжение

	1989			2002		
	<i>оба пола</i>	<i>мужчины</i>	<i>женщины</i>	<i>оба пола</i>	<i>мужчины</i>	<i>женщины</i>
Исетский район	25881	12579	13302	26565	12536	14029
с.Исетское (р.ц.)	6761	3299	3462	7216	3387	3829
Ишимский район	35376	17070	18306	34693	16576	18117
Казанский район	24084	11486	12586	23978	11465	12513
р.п.Казанское (р.ц.)	5873	2792	3081	х	х	х
с.Казанское (р.ц.)	х	х	х	5889	2730	3159
сельское население	18211	8694	9517	23978	11465	12513
Нижнетавдинский район	26763	13249	13514	24066	11663	12403
р.п.Нижняя Тавда (р.ц.)	6802	3281	3521	х	х	х
с.Нижняя Тавда (р.ц.)	х	х	х	6754	3196	3558
сельское население	19961	9968	9993	24066	11663	12403
Омутинский район	24318	11896	12422	20913	9828	11085
р.п.Омутинский (р.ц.)	10347	5155	5192	х	х	х
с.Омутинское (р.ц.)	х	х	х	9657	4504	5153
р.п.Вагай	3427	1574	1853	х	х	х
сельское население	10544	5167	5377	20913	9828	11085
Сладковский район	17781	8610	9171	15052	7224	7828
с.Сладково (р.ц.)	3580	1747	1833	3477	1650	1827
Сорокинский район	13548	6708	6840	11801	5659	6142
с.Большое Сорокино (р.ц.)	6025	3008	3017	5497	2556	2941
Тобольский район	29744	14729	15015	23679	11654	12025
Тюменский район	87346	42589	44757	93248	44395	48853
р.п.Богандинский	8861	4276	4585	9647	4736	4911
р.п.Боровский	15642	7507	8135	15505	7225	8280
р.п.Винзили	11282	5711	5571	11291	5379	5912
сельское население	51561	25095	26466	56805	27055	29750
Уватский район	18861	9479	9382	19271	9448	9823
с.Уват (р.ц.)	3941	1924	2017	4610	2176	2434
Упоровский район	22042	10544	11498	20865	10056	10809
с.Упорово (р.ц.)	5342	2525	2817	5333	2522	2811
Юргинский район	16047	7842	8205	13475	6556	6919
с.Юргинское (р.ц.)	4889	2420	2469	4636	2171	2465
р.п.Лесной	1888	1020	868	х	х	х
р.п.Новый Тап	2588	1246	1342	х	х	х
сельское население	11571	5576	5995	13475	6556	6919
Ялуторовский район	16781	8176	8605	15799	7602	8197
р.п.Заводопетровский	1163	494	669	х	х	х
сельское население	15618	7682	7936	15799	7602	8197
Ярковский район	25301	12033	13268	25074	12069	13005
с.Ярково (р.ц.)	5373	2536	2837	6969	3328	3641

продолжение

	1989			2002		
	оба пола	мужчины	женщины	оба пола	мужчины	женщины
<b>Ханты-Мансийский автономный округ - Югра</b>						
г.Ханты-Мансийск	35494	17055	18439	53953	27239	26714
г.Белоярский	20820	10608	10212	18721	9525	9196
г.Когалым и подчиненные ему населенные пункты	44940	23212	21728	55632	27049	28583
г.Когалым	44606	23035	21571	55367	26904	28463
сельское население	334	177	157	265	145	120
г.Лангепас и подчиненные ему населенные пункты	37526	19300	18226	х	х	х
г.Лангепас	25849	13292	12557	37182	18987	18195
р.п.Покачи	11677	6008	5669	х	х	х
г.Мегион и подчиненные ему населенные пункты	47033	23845	23188	54029	26433	27596
г.Мегион	40152	20262	19890	46566	22735	23831
р.п.Высокий	6881	3583	3298	7463	3698	3765
г.Нефтеюганск	94578	48184	46394	107830	53184	54646
г.Нижневартовск	244752	125758	118994	239044	117881	121163
г.Нягань и подчиненные ему населенные пункты	х	х	х	57454	28486	28968
г.Нягань	55029	29483	25546	52610	25954	26656
р.п.Талинка	х	х	х	4844	2532	2312
г.Покачи	х	х	х	17017	8577	8440
г.Пыть-Ях	х	х	х	41813	20865	20948
г.Радужный	43834	23300	20534	47060	23558	23502
г.Сургут	250198	126097	124101	285027	139954	145073
г.Урай и подчиненные ему населенные пункты	38887	19406	19481	39585	19054	20531
г.Урай	38140	19016	19124	38872	18705	20167
сельское население	747	390	357	713	349	364
г.Югорск и подчиненные ему населенные пункты	х	х	х	30285	14493	15792
г.Югорск	х	х	х	30285	14493	15792
сельское население	х	х	х	-	-	-
Белоярский район	8710	4553	4157	9493	4942	4551
Березовский район	28767	14392	14375	27170	13331	13839
р.п.Березово (р.ц.)	7633	3660	3973	7085	3308	3777
р.п.Игрим	11346	5646	5700	9362	4536	4826
сельское население	9788	5086	4702	10723	5487	5236

	продолжение					
	1989			2002		
	оба пола	мужчины	женщины	оба пола	мужчины	женщины
Кондинский район	36581	18164	18417	35018	17072	17946
р.п.Междуреченский (р.п.)	8624	4286	4338	10907	5294	5613
р.п.Кондинское	5151	2441	2710	4086	1923	2163
р.п.Куминский	3319	1623	1696	2805	1327	1478
р.п.Луговой	2602	1329	1273	1956	972	984
р.п.Мортка	3459	1725	1734	3627	1767	1860
сельское население	13426	6760	6666	11637	5789	5848
Нефтеюганский район	61821	32206	29615	45354	23386	21968
р.п.Мамонтово	13998	7286	6712	х	х	х
р.п.Пойковский	15151	7909	7242	27540	14196	13344
р.п.Пыть-Ях	17186	8889	8297	х	х	х
сельское население	15486	8122	7364	17814	9190	8624
Нижневартовский район	28833	16007	12826	33508	17512	15996
р.п.Излучинск	10040	5808	4232	15505	8101	7404
р.п.Новоаганск	10119	5416	4703	9717	5213	4504
сельское население	8674	4783	3891	8286	4198	4088
Октябрьский район	34624	17842	16782	29283	14322	14961
р.п.Октябрьское (р.п.)	3667	1754	1913	3857	1792	2065
р.п.Андра	2762	1465	1297	1974	993	981
р.п.Приобье	8620	4387	4233	7140	3423	3717
сельское население	19575	10236	9339	16312	8114	8198
Советский район	73631	36950	36681	44720	21597	23123
г.Советский (р.п.) <sup>1)</sup>	21444	10689	10755	23230	11132	12098
р.п.Агириш	3572	1802	1770	2831	1400	1431
р.п.Зеленоборск	2474	1237	1237	2209	1104	1105
р.п.Коммунистический	4109	2120	1989	2638	1305	1333
р.п.Комсомольский	25413	12877	12536	х	х	х
р.п.Малиновский	2977	1443	1534	2621	1270	1351
р.п.Пионерский	6688	3351	3337	5245	2513	2732
р.п.Таежный	3181	1582	1599	2526	1237	1289
сельское население	3773	1849	1924	3420	1636	1784
Сургутский район	75713	40442	35271	106624	56752	49872
г.Лянтор <sup>2)</sup>	22376	12482	9894	33011	17174	15837
р.п.Барсово	14045	7291	6754	5600	3025	2575
р.п.Белый Яр	13213	6684	6529	14392	7078	7314
р.п.Федоровский	11160	6217	4943	18406	9479	8927
сельское население	14919	7768	7151	35215	19996	15219
Ханты-Мансийский район	20625	10637	9988	17015	8400	8615

<sup>1)</sup> В 1989 г. р.п.Советский.

<sup>2)</sup> В 1989 г. р.п.Лянторский.

окончание

	1989			2002		
	оба пола	мужчины	женщины	оба пола	мужчины	женщины
<b>Ямало-Ненецкий автономный округ</b>						
г.Салехард и подчиненные ему населенные пункты	33470	16392	17078	37035	17738	19297
г.Салехард	33207	16263	16944	36827	17635	19192
сельское население	263	129	134	208	103	105
г.Губкинский	x	x	x	20407	10043	10364
г.Лабытнанги и подчиненные ему населенные пункты	38925	20607	18318	35199	19037	16162
г.Лабытнанги	32331	17143	15188	27304	13801	13503
р.п.Харп	5508	2847	2661	7278	4903	2375
сельское население	1086	617	469	617	333	284
г.Муравленко	x	x	x	35926	18322	17604
г.Надым	53659	27307	26352	45943	22389	23554
г.Новый Уренгой и подчиненные ему населенные пункты	108055	56992	51063	104269	52497	51772
г.Новый Уренгой	95254	50097	45157	94456	47356	47100
р.п.Коротчаево	9508	5051	4457	6998	3670	3328
р.п.Лимбяха	3293	1844	1449	2815	1471	1344
г.Ноябрьск и подчиненные ему населенные пункты	116469	61250	55219	102949	51004	51945
г.Ноябрьск	87144	45285	41859	96440	47643	48797
сельское население	29325	15965	13360	6509	3361	3148
Красноселькупский район	7912	4235	3677	6384	3243	3141
с.Красноселькуп (р.ц.)	5328	2813	2515	4014	2020	1994
Надымский район	30379	16395	13984	23470	12064	11406
р.п.Заполярный	x	x	x	995	501	494
р.п.Пангоды	12880	6904	5976	10868	5494	5374
р.п.Старый Надым	7001	3760	3241	2758	1476	1282
сельское население	10498	5731	4767	8849	4593	4256
Приуральский район	6652	3231	3421	7680	3771	3909
п.Аксарка (р.ц.)	2179	1024	1155	2569	1218	1351
Пуровский район	56365	30738	25627	47667	24952	22715
р.п.Тарко-Сале (р.ц.)	17308	9543	7765	18517	9540	8977
р.п.Губкинский	9605	5457	4148	x	x	x
р.п.Уренгой	12089	6541	5548	9329	5022	4307
сельское население	17363	9197	8166	19821	10390	9431
Тазовский район	18810	9948	8862	15600	7726	7874
р.п.Тазовский (р.ц.)	6827	3444	3383	5965	2862	3103
сельское население	11983	6504	5479	9635	4864	4771
Шурышкарский район	9029	4366	4663	9559	4744	4815
с.Мужи (р.ц.)	2727	1274	1453	3200	1525	1675
Ямальский район	15119	7753	7366	14918	7343	7575
с.Яр-Сале (р.ц.)	3614	1751	1863	4872	2291	2581



**Распределение населения по полу по городам и районам**

в процентах к итогу

	<i>В общей численности населения</i>			
	<i>1989</i>		<i>2002</i>	
	<i>мужчин</i>	<i>женщин</i>	<i>мужчин</i>	<i>женщин</i>
<b>Тюменская область (без автономных округов)</b>				
г.Тюмень и подчиненные ему населенные пункты	47,2	52,8	46,3	53,7
г.Тюмень	47,1	52,9	46,3	53,7
Калининский АТО	48,5	51,5	48,3	51,7
Ленинский АТО	46,2	53,8	45,7	54,3
Центральный АТО	46,9	53,1	44,9	55,1
р.п.Мелиораторов	47,0	53,0	46,5	53,5
сельское население	48,4	51,6	46,5	53,5
г.Заводоуковск	x	x	46,4	53,6
г.Ишим	46,9	53,1	46,8	53,2
г.Тобольск и подчиненные ему населенные пункты	48,2	51,8	46,1	53,9
г.Тобольск	47,7	52,3	46,1	53,9
р.п.Иртышский	54,6	45,4	46,8	53,2
р.п.Менделеево	48,6	51,4	45,7	54,3
р.п.Сумкино	50,7	49,3	45,8	54,2
сельское население	x	x	47,0	53,0
г.Ялуторовск	46,6	53,4	45,2	54,8
Абатский район	48,3	51,7	47,6	52,4
р.п.Абатское (р.ц.)	47,9	52,1	x	x
с.Абатское (р.ц.)	x	x	46,7	53,3
сельское население	48,4	51,6	47,6	52,4
Армизонский район	49,1	50,9	47,6	52,4
с.Армизонское (р.ц.)	48,4	51,6	46,4	53,6
Аромашевский район	48,4	51,6	47,6	52,4
с.Аромашево (р.ц.)	49,8	50,2	46,8	53,2
Бердюжский район	48,4	51,6	47,2	52,8
с.Бердюжье (р.ц.)	49,1	50,9	46,5	53,5
Вагайский район	48,3	51,7	49,3	50,7
с.Вагай (р.ц.)	49,3	50,7	47,5	52,5
Викуловский район	48,2	51,8	47,8	52,2
с.Викулово (р.ц.)	49,9	50,1	47,2	52,8
Гольшмановский район	48,4	51,6	47,5	52,5
р.п.Гольшманово (р.ц.)	48,3	51,7	46,7	53,3
сельское население	48,5	51,5	48,3	51,7
Заводоуковский район	48,1	51,9	47,3	52,7
г.Заводоуковск (р.ц.)	47,9	52,1	x	x
р.п.Лебедевка	52,2	47,8	x	x
сельское население	47,9	52,1	47,3	52,7

продолжение

	В общей численности населения			
	1989		2002	
	мужчин	женщин	мужчин	женщин
Исетский район	48,6	51,4	47,2	52,8
с.Исетское (р.ц.)	48,8	51,2	46,9	53,1
Ишимский район	48,3	51,7	47,8	52,2
Казанский район	47,7	52,3	47,8	52,2
р.п.Казанское (р.ц.)	47,5	52,5	х	х
с.Казанское (р.ц.)	х	х	46,4	53,6
сельское население	47,7	52,3	47,8	52,2
Нижнетавдинский район	49,5	50,5	48,5	51,5
р.п.Нижняя Тавда (р.ц.)	48,2	51,8	х	х
с.Нижняя Тавда (р.ц.)	х	х	47,3	52,7
сельское население	49,9	50,1	48,5	51,5
Омутинский район	48,9	51,1	47,0	53,0
р.п.Омутинский (р.ц.)	49,8	50,2	х	х
с.Омутинское (р.ц.)	х	х	46,6	53,4
р.п.Вагай	45,9	54,1	х	х
сельское население	49,0	51,0	47,0	53,0
Сладковский район	48,4	51,6	48,0	52,0
с.Сладково (р.ц.)	48,8	51,2	47,5	52,5
Сорокинский район	49,5	50,5	48,0	52,0
с.Большое Сорокино (р.ц.)	49,9	50,1	46,5	53,5
Тобольский район	49,5	50,5	49,2	50,8
Тюменский район	48,8	51,2	47,6	52,4
р.п.Богандинский	48,3	51,7	49,1	50,9
р.п.Боровский	48,0	52,0	46,6	53,4
р.п.Винзили	50,6	49,4	47,6	52,4
сельское население	48,7	51,3	47,6	52,4
Уватский район	50,3	49,7	49,0	51,0
с.Уват (р.ц.)	48,8	51,2	47,2	52,8
Упоровский район	47,8	52,2	48,2	51,8
с.Упорово (р.ц.)	47,3	52,7	47,3	52,7
Юргинский район	48,9	51,1	48,7	51,3
с.Юргинское (р.ц.)	49,5	50,5	46,8	53,2
р.п.Лесной	54,0	46,0	х	х
р.п.Новый Тап	48,1	51,9	х	х
сельское население	48,2	51,8	48,7	51,3
Ялуторовский район	48,7	51,3	48,1	51,9
р.п.Заводопетровский	42,5	57,5	х	х
сельское население	49,2	50,8	48,1	51,9
Ярковский район	47,6	52,4	48,1	51,9
с.Ярково (р.ц.)	47,2	52,8	47,8	52,2

продолжение

	<i>В общей численности населения</i>			
	<i>1989</i>		<i>2002</i>	
	<i>мужчин</i>	<i>женщин</i>	<i>мужчин</i>	<i>женщин</i>
<b>Ханты-Мансийский автономный округ - Югра</b>				
г.Ханты-Мансийск	48,1	51,9	50,5	49,5
г.Белоярский	51,0	49,0	50,9	49,1
г.Когалым и подчиненные ему населенные пункты	51,7	48,3	48,6	51,4
г.Когалым	51,6	48,4	48,6	51,4
сельское население	53,0	47,0	54,7	45,3
г.Лангепас и подчиненные ему населенные пункты	51,4	48,6	x	x
г.Лангепас	51,4	48,6	51,1	48,9
р.п.Покачи	51,5	48,5	x	x
г.Мегион и подчиненные ему населенные пункты	50,7	49,3	48,9	51,1
г.Мегион	50,5	49,5	48,8	51,2
р.п.Высокий	52,1	47,9	49,6	50,4
г.Нефтеюганск	50,9	49,1	49,3	50,7
г.Нижневартовск	51,4	48,6	49,3	50,7
г.Нягань и подчиненные ему населенные пункты	x	x	49,6	50,4
г.Нягань	53,6	46,4	49,3	50,7
р.п.Талинка	x	x	52,3	47,7
г.Покачи	x	x	50,4	49,6
г.Пыть-Ях	x	x	49,9	50,1
г.Радужный	53,2	46,8	50,1	49,9
г.Сургут	50,4	49,6	49,1	50,9
г.Урай и подчиненные ему населенные пункты	49,9	50,1	48,1	51,9
г.Урай	49,9	50,1	48,1	51,9
сельское население	52,2	47,8	48,9	51,1
г.Югорск и подчиненные ему населенные пункты	x	x	47,9	52,1
г.Югорск	x	x	47,9	52,1
сельское население	x	x	-	-
Белоярский район	52,3	47,7	52,1	47,9
Березовский район	50,0	50,0	49,1	50,9
р.п.Березово (р.ц.)	47,9	52,1	46,7	53,3
р.п.Игрим	49,8	50,2	48,5	51,5
сельское население	52,0	48,0	52,7	47,3

продолжение

	В общей численности населения			
	1989		2002	
	мужчин	женщин	мужчин	женщин
Кондинский район	49,7	50,3	48,8	51,2
р.п.Междуреченский (р.п.)	49,7	50,3	48,5	51,5
р.п.Кондинское	47,4	52,6	47,1	52,9
р.п.Куминский	48,9	51,1	47,3	52,7
р.п.Луговой	51,1	48,9	49,7	50,3
р.п.Мортка	49,9	50,1	48,5	51,5
сельское население	50,4	49,6	49,7	50,3
Нефтеюганский район	52,1	47,9	51,6	48,4
р.п.Мамонтово	52,1	47,9	х	х
р.п.Пойковский	52,2	47,8	51,5	48,5
р.п.Пыть-Ях	51,7	48,3	х	х
сельское население	52,4	47,6	51,6	48,4
Нижневартовский район	55,5	44,5	52,3	47,7
р.п.Излучинск	57,8	42,2	52,2	47,8
р.п.Новоаганск	53,5	46,5	53,6	46,4
сельское население	55,1	44,9	50,7	49,3
Октябрьский район	51,5	48,5	48,9	51,1
р.п.Октябрьское (р.п.)	47,8	52,2	46,5	53,5
р.п.Андра	53,0	47,0	50,3	49,7
р.п.Приобье	50,9	49,1	47,9	52,1
сельское население	52,3	47,7	49,7	50,3
Советский район	50,2	49,8	48,3	51,7
г.Советский (р.п.) <sup>1)</sup>	49,8	50,2	47,9	52,1
р.п.Агириш	50,4	49,6	49,5	50,5
р.п.Зеленоборск	50,0	50,0	50,0	50,0
р.п.Коммунистический	51,6	48,4	49,5	50,5
р.п.Комсомольский	50,7	49,3	х	х
р.п.Малиновский	48,5	51,5	48,5	51,5
р.п.Пионерский	50,1	49,9	47,9	52,1
р.п.Таежный	49,7	50,3	49,0	51,0
сельское население	49,0	51,0	47,8	52,2
Сургутский район	53,4	46,6	53,2	46,8
г.Лянтор <sup>2)</sup>	55,8	44,2	52,0	48,0
р.п.Барсово	51,9	48,1	54,0	46,0
р.п.Белый Яр	50,6	49,4	49,2	50,8
р.п.Федоровский	55,7	44,3	51,5	48,5
сельское население	52,1	47,9	56,8	43,2
Ханты-Мансийский район	51,6	48,4	49,4	50,6

<sup>1)</sup> В 1989 г. р.п.Советский.

<sup>2)</sup> В 1989 г. р.п.Лянторский.

окончание

	В общей численности населения			
	1989		2002	
	мужчин	женщин	мужчин	женщин
<b>Ямало-Ненецкий автономный округ</b>				
г.Салехард и подчиненные ему населенные пункты	49,0	51,0	47,9	52,1
г.Салехард	49,0	51,0	47,9	52,1
сельское население	49,0	51,0	49,5	50,5
г.Губкинский	х	х	49,2	50,8
г.Лабытнанги и подчиненные ему населенные пункты	52,9	47,1	54,1	45,9
г.Лабытнанги	53,0	47,0	50,5	49,5
р.п.Харп	51,7	48,3	67,4	32,6
сельское население	56,8	43,2	54,0	46,0
г.Муравленко	х	х	51,0	49,0
г.Надым	50,9	49,1	48,7	51,3
г.Новый Уренгой и подчиненные ему населенные пункты	52,7	47,3	50,3	49,7
г.Новый Уренгой	52,6	47,4	50,1	49,9
р.п.Коротчаево	53,1	46,9	52,4	47,6
р.п.Лимбяха	56,0	44,0	52,3	47,7
г.Ноябрьск и подчиненные ему населенные пункты	52,6	47,4	49,5	50,5
г.Ноябрьск	52,0	48,0	49,4	50,6
сельское население	54,4	45,6	51,6	48,4
Красноселькупский район	53,5	46,5	50,8	49,2
с.Красноселькуп (р.ц.)	52,8	47,2	50,3	49,7
Надымский район	54,0	46,0	51,4	48,6
р.п.Заполярный	х	х	50,4	49,6
р.п.Пангоды	53,6	46,4	50,6	49,4
р.п.Старый Надым	53,7	46,3	53,5	46,5
сельское население	54,6	45,4	51,9	48,1
Приуральский район	48,6	51,4	49,1	50,9
п.Аксарка (р.ц.)	47,0	53,0	47,4	52,6
Пуровский район	54,5	45,5	52,3	47,7
р.п.Тарко-Сале (р.ц.)	55,1	44,9	51,5	48,5
р.п.Губкинский	56,8	43,2	х	х
р.п.Уренгой	54,1	45,9	53,8	46,2
сельское население	53,0	47,0	50,3	49,7
Тазовский район	52,9	47,1	49,5	50,5
р.п.Тазовский (р.ц.)	50,4	49,6	48,0	52,0
сельское население	54,3	45,7	51,7	48,3
Шурышкарский район	48,4	51,6	49,6	50,4
с.Мужи (р.ц.)	46,7	53,3	47,7	52,3
Ямальский район	51,3	48,7	49,2	50,8
с.Яр-Сале (р.ц.)	48,5	51,5	47,0	53,0

**Численность населения по сельским населенным пунктам**

	ЧЕЛОВЕК					
	1989			2002		
	оба пола	мужчины	женщины	оба пола	мужчины	женщины
<b>Тюменская область (без автономных округов)</b>						
<b>Абатский район</b>	<b>18076</b>	<b>8749</b>	<b>9327</b>	<b>23566</b>	<b>11206</b>	<b>12360</b>
<b>Абатская с/а</b>	-	-	-	8248	3851	4397
с.Абатское	-	-	-	8248	3851	4397
<b>Кареглазовская с/а<sup>1)</sup></b>	1223	599	624	988	484	504
д.Бобыльск	223	107	116	194	98	96
д.Еремина	116	54	62	107	49	58
д.Кареглазова	58	28	30	71	35	36
д.Кокуй	192	90	102	168	78	90
д.Речкунова	159	75	84	125	63	62
д.Старовяткина	205	105	100	133	67	66
д.Шипунова	270	140	130	190	94	96
<b>Банниковская с/а</b>	1258	617	641	1177	569	608
с.Банниково	710	355	355	671	319	352
д.Артамонова	35	20	15	34	17	17
д.Бокова	184	80	104	143	67	76
д.Горки	118	60	58	144	71	73
с.Сычево	211	102	109	185	95	90
<b>Болдыревская с/а</b>	1298	636	662	1058	509	549
с.Болдырево	732	353	379	631	295	336
д.Берендеева	139	67	72	100	52	48
д.Костылева	270	132	138	190	94	96
д.Сысоева	157	84	73	137	68	69
<b>Быструшинская с/а</b>	1112	543	569	1034	509	525
с.Быструха	906	437	469	847	412	435
д.Тельцова	206	106	100	187	97	90
<b>Коневская с/а</b>	1868	893	975	1502	711	791
с.Конево	902	433	469	776	376	400
д.Бития	355	166	189	298	135	163
д.Боровкова	3	1	2	х	х	х
д.Лапина	275	137	138	233	106	127
д.Поротникова	92	46	46	32	16	16
д.Пенькова	-	-	-	х	х	х
д.Сараева	3	1	2	х	х	х
д.Чумашкина	221	99	122	161	77	84
д.Шалашина	17	10	7	2	1	1
<b>Ленинская с/а</b>	1981	965	1016	1592	765	827
п.Ленинка	1230	599	631	1000	481	519
д.Балаир	157	72	85	149	64	85
п.Восток	278	138	140	185	93	92
п.Лесной	141	69	72	89	48	41
п.Марай	65	33	32	80	39	41

<sup>1)</sup> В 1989 г. Абатский сельский Совет.

продолжение

	1989			2002		
	оба пола	мужчины	женщины	оба пола	мужчины	женщины
п.Мирный	60	30	30	18	11	7
п.Чапаево	50	24	26	71	29	42
<b>Майская с/а</b>	2207	1097	1110	1867	885	982
п.Майский	1384	686	698	1131	546	585
п.Майка	128	62	66	88	39	49
д.Мешалкина	97	48	49	129	57	72
д.Пайкова	208	98	110	176	81	95
д.Сержанка	11	6	5	3	1	2
с.Старая Маслянка	306	158	148	274	126	148
д.Чупина	73	39	34	66	35	31
<b>Назаровская с/а</b>	802	390	412	615	290	325
с.Назарово	493	241	252	386	179	207
д.Черемшанка	130	59	71	97	42	55
д.Юрга	179	90	89	132	69	63
<b>Ощепковская с/а</b>	1800	842	958	1584	777	807
с.Ощепково	996	473	523	827	401	426
д.Погорелка	189	88	101	172	84	88
д.Спирина	187	79	108	163	79	84
д.Челнокова	254	121	133	260	127	133
д.Яузьяк	174	81	93	162	86	76
<b>Партизанская с/а</b>	1106	520	586	884	417	467
п.Партизан	745	345	400	618	287	331
д.Волостная	163	75	88	127	58	69
д.Камышинская	198	100	98	139	72	67
д.Тихвинка	-	-	-	х	х	х
<b>Тушнолобовская с/а</b>	1805	860	945	1562	747	815
с.Тушнолобово	705	343	362	595	277	318
д.Бурдина	59	29	30	41	21	20
с.Водолазово	210	103	107	193	93	100
д.Ефимова	76	35	41	71	35	36
д.Земляная	40	20	20	13	7	6
д.Логинова	290	131	159	235	111	124
д.Максимова	136	63	73	141	69	72
д.Репьева	196	87	109	185	91	94
д.Таволжанова	-	-	-	х	х	х
д.Фирсова	93	49	44	88	43	45
<b>Шевыринская с/а</b>	1616	787	829	1455	692	763
с.Шевырино	825	400	425	751	356	395
д.Камышинка	321	172	149	261	127	134
д.Лихачева	165	78	87	139	70	69
д.Смоленка	126	57	69	115	58	57
д.Татарская	163	71	92	183	77	106
д.Узлова	6	9	7	6	4	2
<b>Армизонский район</b>	<b>13914</b>	<b>6765</b>	<b>7149</b>	<b>11027</b>	<b>5252</b>	<b>5775</b>
<b>Армизонская с/а</b>	5866	2870	2996	5181	2415	2766
с.Армизонское	5386	2646	2740	4741	2199	2542
д.Менщикова	149	61	88	123	58	65
д.Семискуль	163	84	79	159	82	77
д.Снегирева	168	79	89	158	76	82

продолжение

	1989			2002		
	оба пола	мужчины	женщины	оба пола	мужчины	женщины
<b>Ивановская с/а</b>	1094	529	565	824	410	414
с.Иваново	716	352	364	527	263	264
д.Крашенева	135	56	79	112	58	54
д.Первомайская	-	-	-	-	-	-
д.Плоское	170	85	85	153	74	79
д.Северо-Дубровное	73	36	37	32	15	17
<b>Калмакская с/а</b>	1023	487	536	803	378	425
с.Калмакское	876	427	449	679	319	360
д.Новорямова	147	60	87	124	59	65
<b>Капралихинская с/а</b>	733	352	381	343	165	178
с.Капралиха	572	273	299	284	135	149
д.Барановка	-	-	-	-	-	-
д.Беяковка	100	47	53	54	27	27
д.Малый Кайнак	61	32	29	5	3	2
<b>Красноорловская с/а</b>	1013	506	507	667	324	343
с.Красноорловское	625	321	304	414	200	214
д.Забошное	109	50	59	75	34	41
д.Кировская	65	36	29	37	19	18
д.Няшино	131	58	73	106	53	53
д.Октябрьская	83	41	42	35	18	17
<b>Орловская с/а</b>	1053	507	546	816	391	425
с.Орлово	845	405	440	637	305	332
д.Бурлаки	167	79	88	141	64	77
д.Данькова	34	17	17	23	13	10
д.Шабалина	7	6	1	15	9	6
<b>Прохоровская с/а</b>	1249	608	641	945	456	489
с.Прохорово	661	331	330	461	220	241
д.Бердюгина	192	92	100	127	60	67
д.Вьялково	176	77	99	143	67	76
д.Жирыково	220	108	112	214	109	105
<b>Раздольская с/а</b>	667	332	335	399	192	207
с.Раздолье	535	268	267	340	161	179
д.Бузаны	74	35	39	52	27	25
д.Кизак	58	29	29	7	4	3
<b>Южно-Дубровинская с/а</b>	818	406	412	700	351	349
с.Южно-Дубровное	588	295	293	537	265	272
д.Гоглина	38	21	17	30	16	14
д.Комлева	96	45	51	61	32	29
д.Полое	96	45	51	72	38	34
<b>Яровская с/а</b>	398	168	230	349	170	179
с.Яровое	299	128	171	265	126	139
д.Кайнак	99	40	59	84	44	40
<b>Аромашевский район</b>	<b>16948</b>	<b>8195</b>	<b>8753</b>	<b>14175</b>	<b>6748</b>	<b>7427</b>
<b>Аромашевская с/а</b>	6530	3251	3279	6113	2865	3248
с.Аромашево	5938	2957	2981	5609	2624	2985
д.Балаганы	38	17	21	5	3	2
д.Большескаредная	201	104	97	170	86	84
п.Октябрьский	114	60	54	73	39	34
д.Чигарева	239	113	126	256	113	143



продолжение

	1989			2002		
	оба пола	мужчины	женщины	оба пола	мужчины	женщины
<b>Кармацкая с/а</b>	731	341	390	642	318	324
д.Кармацкая	409	197	212	348	174	174
д.Бобровка	102	45	57	109	56	53
д.Смородиновка	220	99	121	185	88	97
<b>Кротовская с/а</b>	1315	626	689	989	479	510
с.Кротово	944	457	487	696	330	366
д.Вилкова	189	86	103	167	87	80
д.Усть-Лотовка	182	83	99	126	62	64
<b>Малиновская с/а</b>	939	464	475	686	350	336
с.Малиновка	762	370	392	599	302	297
д.Бусаровка	58	30	28	27	15	12
д.Илиней	46	27	19	4	4	-
д.Северная	73	37	36	56	29	27
<b>Малоскареднинская с/а</b>	837	403	434	558	261	297
с.Малоскаредное	458	221	237	354	157	197
д.Богословка	97	48	49	28	14	14
д.Вяткина	38	17	21	9	5	4
с.Овсово	236	110	126	167	85	82
д.Успенка	8	7	1	-	-	-
<b>Новоберезовская с/а</b>	1187	543	644	883	429	454
с.Новоберезовка	965	446	519	746	365	381
с.Большой Кусеряк	167	73	94	137	64	73
д.Половинка	55	24	31	-	-	-
<b>Новопетровская с/а</b>	1543	723	820	1211	564	647
с.Новопетрово	362	174	188	263	121	142
д.Ангарка	238	113	125	191	86	105
д.Балахлей	149	73	76	91	44	47
д.Новоуфимская	262	121	141	174	90	84
д.Новые Юрты	378	175	203	365	167	198
д.Ольгина	21	9	12	6	2	4
д.Уткарма	133	58	75	121	54	67
<b>Русаковская с/а</b>	829	369	460	649	306	343
с.Русаково	543	247	296	463	217	246
д.Батурина	50	23	27	24	12	12
д.Нововыгрышнева	81	37	44	42	23	19
д.Преображенка	155	62	93	120	54	66
<b>Слободчиковская с/а</b>	1062	536	526	847	400	447
с.Слободчики	593	306	287	514	242	272
д.Валгина	267	136	131	209	99	110
д.Николаевка	154	76	78	40	18	22
д.Таловая	48	18	30	84	41	43
<b>Сорочкинская с/а</b>	1171	561	610	899	435	464
с.Сорочкино	604	286	318	428	203	225
д.Иванова	49	24	25	35	16	19
д.Новоаптула	518	251	267	436	216	220
<b>Юрминская с/а</b>	804	378	426	698	341	357
д.Юрминка	574	266	308	472	230	242
д.Вагина	230	112	118	226	111	115

продолжение

	1989			2002		
	оба пола	мужчины	женщины	оба пола	мужчины	женщины
<b>Бердюжский район</b>	<b>14696</b>	<b>7116</b>	<b>7580</b>	<b>13019</b>	<b>6151</b>	<b>6868</b>
<b>Бердюжская с/а</b>	6004	2927	3077	5727	2658	3069
с.Бердюжье	5417	2658	2759	5256	2445	2811
д.Гагарина	305	140	165	274	121	153
д.Глубокое	179	81	98	122	59	63
д.Чесноки	103	48	55	75	33	42
<b>Зарословская с/а</b>	958	456	502	838	394	444
с.Зарослое	523	249	274	502	236	266
д.Власова	197	96	101	171	84	87
д.Кушлук	124	54	70	84	37	47
с.Половинное	114	57	57	81	37	44
<b>Истошинская с/а</b>	1104	533	571	1060	517	543
с.Истошино	588	283	305	605	299	306
д.Босоногова	243	126	117	200	95	105
д.Луговая	168	75	93	106	44	62
д.Шабурова	105	49	56	149	79	70
<b>Мелехинская с/а</b>	596	292	304	423	204	219
с.Мелехино	381	179	202	306	149	157
д.Второпесьяное	41	29	12	2	1	1
д.Крашенева	174	84	90	115	54	61
<b>Окуневская с/а</b>	1846	884	962	1350	627	723
с.Окунево	1006	484	522	807	360	447
д.Карькова	168	85	83	125	65	60
д.Крутоберегое	94	45	49	51	22	29
с.Нестерово	224	109	115	139	68	71
д.Одышка	287	135	152	215	105	110
д.Первопесьяное	19	6	13	-	-	-
д.Савина	48	20	28	13	7	6
<b>Пегановская с/а</b>	1289	629	660	1058	518	540
с.Пеганово	1128	556	572	891	442	449
д.Останино	161	73	88	167	76	91
<b>Полозаозерская с/а</b>	924	441	483	863	418	445
с.Полозаозерье	628	296	332	554	276	278
д.Кутырева	296	145	151	309	142	167
<b>Рямовская с/а</b>	629	314	315	612	300	312
д.Старорямова	399	204	195	428	209	219
с.Воробьево	186	89	97	166	81	85
д.Сугатова	44	21	23	18	10	8
<b>Уктузская с/а</b>	1346	640	706	1088	515	573
с.Уктуз	995	469	526	842	395	447
с.Мурашово	184	92	92	132	60	72
с.Полднево	60	29	31	48	25	23
д.Шашмурина	107	50	57	66	35	31

продолжение

	1989			2002		
	оба пола	мужчины	женщины	оба пола	мужчины	женщины
<b>Вагайский район</b>	<b>27588</b>	<b>13334</b>	<b>14254</b>	<b>24561</b>	<b>12113</b>	<b>12448</b>
<b>Аксурская с/а</b>	703	327	376	645	301	344
с.Аксурка	444	198	246	361	163	198
д.Аллагуловская	17	8	9	20	8	12
д.Второсалинская	242	121	121	264	130	134
<b>Бегишевская с/а</b>	1615	749	866	1286	622	664
с.Бегишево	303	150	153	239	113	126
с.Бегишевское	265	121	144	254	122	132
с.Второвагайское	265	112	153	254	119	135
д.Долговская	3	2	1	3	2	1
п.Инжура	393	188	205	263	127	136
д.Климова	1	1	-	-	-	-
д.Косинцева	-	-	-	-	-	-
д.Кобякская	272	118	154	201	99	102
д.Ламбина	15	10	5	13	8	5
д.Симонова	17	8	9	7	3	4
д.Яркова	81	39	42	52	29	23
<b>Вершинская с/а</b>	947	458	489	1305	623	682
д.Осиновская	422	194	228	626	293	333
д.Вершинская	168	85	83	183	90	93
д.Веселинская	115	55	60	171	82	89
д.Одинарская	242	124	118	325	158	167
<b>Дубровинская с/а</b>	1927	926	1001	1827	903	924
с.Дубровное	1260	599	661	1203	585	618
д.Араксул	84	43	41	79	38	41
д.Быкова	49	24	25	45	22	23
д.Елань-Яр	21	11	10	34	21	13
д.Катангуй	62	31	31	52	24	28
д.Красная Гора	24	12	12	28	12	16
д.Луговая	69	32	37	73	38	35
д.Лукина	27	13	14	35	17	18
д.Релка	31	17	14	37	21	16
д.Ренчики	114	52	62	92	44	48
д.Супринская	127	66	61	102	54	48
д.Трушниковая	49	22	27	38	21	17
д.Шапошникова	10	4	6	9	6	3
<b>Зареченская с/а</b>	1471	700	771	1593	862	731
п.Заречный	1077	509	568	1368	746	622
д.Бурлаки	38	18	20	17	9	8
с.Домнино	133	68	65	55	26	29
д.Ермаки	5	2	3	7	3	4
д.Журавлева	42	17	25	15	5	10
д.Малькова	127	59	68	115	64	51
д.Ослина	10	5	5	-	-	-
д.Раши	24	14	10	5	3	2
д.Сухова	9	4	5	4	2	2
д.Сивкова	6	4	2	7	4	3

продолжение

	1989			2002		
	оба пола	мужчины	женщины	оба пола	мужчины	женщины
<b>Казанская с/а</b>	1020	502	518	876	455	421
с.Казанское	621	306	315	492	260	232
с.Митькинское	218	108	110	184	93	91
д.Сулейменская	181	88	93	200	102	98
<b>Карагайская с/а</b>	1089	539	550	1036	523	513
с.Большой Карагай	578	283	295	508	258	250
д.Абаул	386	194	192	400	206	194
д.Еланская	31	12	19	31	13	18
д.Ишаирская	86	46	40	91	42	49
п.Первомайка	1	1	-	-	-	-
д.Тамбурияны	7	3	4	6	4	2
<b>Касьяновская с/а</b>	576	285	291	475	246	229
с.Касьяново	323	162	161	293	148	145
д.Береговая	16	8	8	3	2	1
д.Криванкова	17	5	12	9	5	4
д.Кульмаметская	149	76	73	137	72	65
д.Экстезерь	71	34	37	33	19	14
<b>Куларовская с/а</b>	897	432	465	708	333	375
с.Куларово	403	198	205	317	161	156
д.Елань	19	8	11	4	2	2
д.Киселева	67	31	36	62	23	39
с.Куларовское	295	138	157	272	124	148
д.Накуларова	41	22	19	15	8	7
д.Полуянова	15	5	10	9	4	5
д.Уфа	30	17	13	25	10	15
д.Шевелева	27	13	14	4	1	3
<b>Первовагайская с/а</b>	5788	2843	2945	5427	2597	2830
с.Вагай	5275	2598	2677	4983	2367	2616
д.Ерши	23	13	10	-	-	-
д.Изюк	60	31	29	53	28	25
д.Карелина	6	4	2	2	1	1
с.Карелинское	22	12	10	3	2	1
п.Мирный	90	44	46	110	60	50
д.Старый Погост	191	85	106	163	82	81
д.Ульяновка	121	56	65	113	57	56
<b>Первомайская с/а</b>	2024	973	1051	1481	736	745
п.Первомайский	747	337	410	561	265	296
с.Бегитино	205	99	106	168	84	84
д.Индери	313	166	147	271	142	129
д.Истяцкая	30	15	15	29	17	12
п.Комсомольский	724	353	371	450	226	224
п.Кордон	5	3	2	2	2	-
<b>Птицкая с/а</b>	1013	490	523	828	413	415
с.Птицкое	445	216	229	393	192	201
д.Бушмина	180	90	90	154	83	71

продолжение

	1989			2002		
	оба пола	мужчины	женщины	оба пола	мужчины	женщины
д.Копылова	18	10	8	7	5	2
д.Малые Конданы	179	87	92	151	74	77
д.Межевая	5	3	2	4	4	-
д.Полина	100	40	60	59	25	34
д.Полино-Ашлык	25	13	12	10	5	5
д.Томская	61	31	30	50	25	25
<b>Супринская с/а</b>	<b>2222</b>	<b>1068</b>	<b>1154</b>	<b>1803</b>	<b>905</b>	<b>898</b>
с.Супра	828	391	437	728	364	364
п.Иртыш	675	338	337	527	267	260
д.Зенкова	-	-	-	-	-	-
д.Малобыкова	5	3	2	5	4	1
п.Курья	626	293	333	505	248	257
д.Осиновская	4	3	1	2	1	1
д.Первые Салы	47	22	25	11	6	5
д.Юлташи	37	18	19	25	15	10
<b>Тукузская с/а</b>	<b>1119</b>	<b>557</b>	<b>562</b>	<b>1055</b>	<b>532</b>	<b>523</b>
с.Тукуз	906	449	457	834	420	414
д.Лямчай	68	42	26	56	33	23
д.Малый Уват	145	66	79	165	79	86
<b>Ушаковская с/а</b>	<b>935</b>	<b>455</b>	<b>480</b>	<b>701</b>	<b>349</b>	<b>352</b>
с.Ушаково	675	329	346	530	263	267
д.Петровщина	230	113	117	171	86	85
д.Пузыри	30	13	17	-	-	-
<b>Фатеевская с/а</b>	<b>701</b>	<b>342</b>	<b>359</b>	<b>529</b>	<b>264</b>	<b>265</b>
с.Фатеево	284	147	137	237	112	125
д.Баишевская	111	51	60	108	57	51
д.Березовка	89	40	49	58	31	27
д.Выдумка	35	14	21	18	10	8
д.Доронина	7	4	3	2	1	1
д.Истомина	18	10	8	15	6	9
д.Каренгина	3	1	2	2	1	1
д.Кошкаин	37	18	19	18	7	11
д.Поварнина	15	7	8	6	3	3
д.Созонова	6	3	3	3	2	1
д.Соснова	51	24	27	36	21	15
д.Чечнева	6	3	3	-	-	-
д.Шабры	39	20	19	26	13	13
<b>Черноковская с/а</b>	<b>1618</b>	<b>791</b>	<b>827</b>	<b>1231</b>	<b>603</b>	<b>628</b>
с.Черное	1179	570	609	994	484	510
д.Башуева	-	-	-	-	-	-
д.Бесчастнова	16	8	8	-	-	-
д.Большая Плесовская	125	63	62	64	32	32
д.Большие Русаки	-	-	-	-	-	-

продолжение

	1989			2002		
	оба пола	мужчины	женщины	оба пола	мужчины	женщины
с.Копотилы	105	50	55	58	30	28
д.Кулики	6	3	3	-	-	-
д.Малая Плесовская	20	10	10	19	7	12
д.Овсянникова	13	5	8	3	1	2
с.Сычево	139	75	64	93	49	44
д.Шокурова	15	7	8	-	-	-
<b>Шестовская с/а</b>	<b>1224</b>	<b>569</b>	<b>655</b>	<b>1073</b>	<b>514</b>	<b>559</b>
с.Шестовое	440	189	251	389	181	208
д.Лаймы	123	63	60	160	78	82
д.Петухова	19	11	8	7	5	2
д.Малюгина	105	41	64	26	12	14
д.Степановка	71	34	37	52	28	24
д.Юрмы	408	204	204	395	190	205
д.Янкова	58	27	31	44	20	24
<b>Шишкинская с/а</b>	<b>699</b>	<b>328</b>	<b>371</b>	<b>682</b>	<b>332</b>	<b>350</b>
д.Шишкина	237	112	125	263	139	124
с.Ашлык	174	84	90	151	77	74
д.Большая Бакланова	149	68	81	111	43	68
д.Дуброва	3	1	2	-	-	-
д.Желнина	136	63	73	157	73	84
<b>Викуловский район</b>	<b>20450</b>	<b>9860</b>	<b>10590</b>	<b>18383</b>	<b>8796</b>	<b>9587</b>
<b>Балаганская с/а</b>	<b>1547</b>	<b>715</b>	<b>832</b>	<b>1325</b>	<b>646</b>	<b>679</b>
с.Балаганы	780	361	419	670	315	355
д.Бурмистрова	25	10	15	4	2	2
д.Заборка	245	115	130	224	122	102
д.Калманка	16	11	5	-	-	-
с.Пестово	253	120	133	215	109	106
д.Тюлешов Бор	161	68	93	142	61	81
д.Чернышева	67	30	37	70	37	33
<b>Березинская с/а</b>	<b>955</b>	<b>462</b>	<b>493</b>	<b>799</b>	<b>404</b>	<b>395</b>
с.Березино	293	143	150	289	140	149
с.Боково	283	127	156	298	146	152
д.Иковское	64	34	30	100	56	44
д.Петрова	69	36	33	112	62	50
с.Чебаклей	246	122	124	х	х	х
<b>Викуловская с/а</b>	<b>6611</b>	<b>3298</b>	<b>3313</b>	<b>7251</b>	<b>3423</b>	<b>3828</b>
с.Викулово	6611	3298	3313	6997	3304	3693
с.Чебаклей	х	х	х	254	119	135
<b>Ермаковская с/а</b>	<b>857</b>	<b>412</b>	<b>445</b>	<b>548</b>	<b>255</b>	<b>293</b>
с.Ермаки	449	207	242	340	151	189
д.Бодагова	2	1	1	-	-	-
с.Еловка	146	75	71	87	43	44
с.Осиновка	184	92	92	105	53	52
д.Резанова	76	37	39	16	8	8

продолжение

	1989			2002		
	оба пола	мужчины	женщины	оба пола	мужчины	женщины
<b>Калининская с/а</b>	1021	491	530	861	419	442
с.Калинино	687	328	359	615	295	320
д.Борки	170	81	89	144	73	71
д.Блиниха	1	1	-	1	1	-
д.Новоникольск	79	36	43	26	13	13
с.Усть-Барсук	84	45	39	75	37	38
<b>Каргалинская с/а</b>	1310	631	679	1034	493	541
с.Каргалы	1068	514	554	899	419	480
с.Бобры	129	59	70	73	41	32
с.Серебрянка	113	58	55	62	33	29
<b>Коточиговская с/а</b>	1498	712	786	1201	579	622
с.Коточиги	916	430	486	702	333	369
д.Александровка	29	19	10	9	5	4
д.Анценск	42	22	20	24	14	10
с.Базариха	260	125	135	235	110	125
с.Бородино	211	99	112	194	99	95
д.Красная Елань	40	17	23	37	18	19
<b>Нововяткинская с/а</b>	761	344	417	671	329	342
с.Нововяткино	462	208	254	442	217	225
д.Комиссаровка	158	72	86	146	71	75
д.Новомалахова	103	48	55	65	32	33
д.Чаша	38	16	22	18	9	9
<b>Озернинская с/а</b>	1485	709	776	1194	571	623
с.Озерное	1086	529	557	905	442	463
с.Ачимово	294	125	169	221	97	124
д.Катай	105	55	50	68	32	36
<b>Поддубровинская с/а</b>	1100	531	569	896	419	477
с.Поддубровное	664	321	343	557	257	300
д.Вольнкина	3	2	1	-	-	-
с.Малышево	169	82	87	141	63	78
с.Одино	212	98	114	167	81	86
д.Юшкова	52	28	24	31	18	13
<b>Рябовская с/а</b>	750	373	377	593	295	298
с.Рябово	480	239	241	391	194	197
с.Шешуки	270	134	136	202	101	101
<b>Сартамская с/а</b>	947	449	498	734	357	377
с.Сартам	469	217	252	428	195	233
с.Долгушино	126	58	68	140	75	65
д.Ивановка	2	1	1	х	х	х
д.Новоборовая	151	68	83	75	38	37
с.Покровка	55	27	28	7	5	2
д.Староборовая	144	78	66	84	44	40
<b>Скрипкинская с/а</b>	556	258	298	353	174	179
с.Скрипкино	293	136	157	175	80	95
с.Жигули	161	74	87	96	46	50

продолжение

	1989			2002		
	оба пола	мужчины	женщины	оба пола	мужчины	женщины
д.Пестовка	54	21	33	35	19	16
д.Тамакуль	48	27	21	47	29	18
<b>Чуртанская с/а</b>	<b>1052</b>	<b>475</b>	<b>577</b>	<b>923</b>	<b>432</b>	<b>491</b>
с.Чуртан	599	274	325	514	237	277
с.Доставалово	196	88	108	195	91	104
с.Малахово	257	113	144	214	104	110
<b>Гольшмановский район</b>	<b>16580</b>	<b>8036</b>	<b>8544</b>	<b>14397</b>	<b>6956</b>	<b>7441</b>
<b>Бескозобовская с/а</b>	<b>869</b>	<b>429</b>	<b>440</b>	<b>659</b>	<b>312</b>	<b>347</b>
с.Бескозобово	431	220	211	380	186	194
д.Новоселки	109	55	54	56	24	32
д.Святославка	80	36	44	37	12	25
д.Терехина	159	77	82	120	61	59
д.Успенка	90	41	49	66	29	37
<b>Боровлянская с/а</b>	<b>1010</b>	<b>479</b>	<b>531</b>	<b>807</b>	<b>378</b>	<b>429</b>
д.Боровлянка	570	286	284	463	216	247
д.Алексеевка	134	59	75	111	54	57
д.Горбунова	151	68	83	137	67	70
д.Свистуха	155	66	89	96	41	55
<b>Гладиловская с/а</b>	<b>1400</b>	<b>673</b>	<b>727</b>	<b>1238</b>	<b>592</b>	<b>646</b>
с.Гладилово	1072	515	557	963	454	509
д.Крупинина	121	60	61	100	51	49
д.Кутырева	51	26	25	51	25	26
д.Скарединка	138	63	75	116	58	58
д.Скакуново	18	9	9	8	4	4
<b>Гольшмановская с/а</b>	<b>1132</b>	<b>575</b>	<b>557</b>	<b>1061</b>	<b>529</b>	<b>532</b>
с.Гольшманово	578	305	273	546	270	276
д.Кузнецова	159	75	84	140	69	71
д.Садовщикова	149	74	75	138	73	65
д.Шулындино	246	121	125	237	117	120
<b>Евсинская с/а</b>	<b>1309</b>	<b>630</b>	<b>679</b>	<b>1209</b>	<b>572</b>	<b>637</b>
с.Евсино	476	238	238	397	198	199
д.Никольск	199	99	100	283	132	151
д.Одина	232	106	126	187	84	103
д.Оськина	245	115	130	212	97	115
д.Солодилова	157	72	85	130	61	69
<b>Земляновская с/а</b>	<b>719</b>	<b>376</b>	<b>343</b>	<b>656</b>	<b>329</b>	<b>327</b>
д.Земляная	477	254	223	456	231	225
д.Басаргина	9	5	4	11	5	6
д.Брованова	99	47	52	81	41	40
д.Скаредная	134	70	64	108	52	56
<b>Королевская с/а</b>	<b>1007</b>	<b>470</b>	<b>537</b>	<b>934</b>	<b>449</b>	<b>485</b>
с.Королево	537	252	285	487	232	255
д.Винокурова	93	42	51	78	43	35
д.Дербень	136	65	71	150	70	80
д.Дранкова	141	68	73	137	59	78
д.Кармацкая	100	43	57	82	45	37



продолжение

	1989			2002		
	<i>оба пола</i>	<i>мужчины</i>	<i>женщины</i>	<i>оба пола</i>	<i>мужчины</i>	<i>женщины</i>
<b>Ламенская с/а</b>	1603	743	860	1183	577	606
п.Ламенский	1145	544	601	926	446	480
д.Большаки	11	4	7	-	-	-
д.Глубокая	174	70	104	142	72	70
д.Малиновка	165	76	89	93	48	45
д.Медвежка	75	35	40	22	11	11
д.Темная	33	14	19	х	х	х
<b>Малышенская с/а</b>	1427	684	743	1344	663	681
с.Малышенка	946	468	478	897	432	465
д.Михайловка	146	70	76	143	71	72
д.Мокрушина	97	41	56	77	41	36
д.Одина	62	24	38	58	30	28
д.Русакова	137	62	75	134	67	67
д.Свинина	39	19	20	35	22	13
<b>Медведевская с/а</b>	903	433	470	909	441	468
с.Медведево	828	399	429	842	409	433
д.Быстрая	75	34	41	67	32	35
<b>Ражевская с/а</b>	1151	542	609	1018	466	552
с.Ражево	828	393	435	754	346	408
д.Козловка	105	47	58	98	43	55
д.Малоемецк	218	102	116	166	77	89
<b>Среднечирковская с/а</b>	1369	662	707	1237	597	640
с.Средние Чирки	617	279	338	521	252	269
д.Большие Чирки	54	28	26	48	22	26
д.Лапушина	202	107	95	248	127	121
д.Мелкозерова	185	85	100	148	67	81
д.Усть-Малые Чирки	186	104	82	153	77	76
д.Темная	х	х	х	6	2	4
д.Турлаки	125	59	66	113	50	63
<b>Усть-Ламенская с/а</b>	1188	577	611	989	494	495
с.Усть-Ламенка	834	407	427	742	375	367
д.Гришина	134	61	73	90	42	48
д.Робчуки	220	109	111	157	77	80
<b>Хмелевская с/а</b>	741	368	373	521	243	278
д.Новая Хмелевка	463	230	233	312	139	173
п.Комсомольский	157	82	75	131	67	64
д.Степашинка	22	11	11	х	х	х
д.Хмелевка	99	45	54	78	37	41
<b>Черемшанская с/а</b>	752	395	357	632	314	318
д.Черемшанка	580	302	278	507	254	253
д.Глядень	15	10	5	х	х	х
д.Луковка	23	15	8	х	х	х
д.Плотина	134	68	66	125	60	65

продолжение

	1989			2002		
	оба пола	мужчины	женщины	оба пола	мужчины	женщины
<b>Заводоуковский район</b>	<b>21599</b>	<b>10342</b>	<b>11257</b>	<b>22708</b>	<b>10734</b>	<b>11974</b>
<b>Бигилинская с/а</b>	893	442	451	922	443	479
с.Бигила	589	280	309	636	308	328
д.Плюхина	90	59	31	72	34	38
с.Яковлево	214	103	111	214	101	113
<b>Боровинская с/а</b>	863	396	467	844	404	440
с.Боровинка	863	396	467	844	404	440
<b>Гилевская с/а</b>	867	428	439	961	446	515
с.Гилево	580	278	302	692	322	370
п.Криволукский	30	12	18	8	4	4
д.Пономарева	257	138	119	261	120	141
<b>Дроновская с/а</b>	658	331	327	675	318	357
д.Дронова	463	228	235	484	230	254
д.Красная	195	103	92	191	88	103
<b>Колесниковская с/а</b>	1644	860	784	1239	601	638
с.Колесниково	1576	829	747	1146	561	585
с.Комиссарово	68	31	37	93	40	53
п.Чащинский	-	-	-	х	х	х
<b>Лыбаевская с/а</b>	1713	842	871	1745	849	896
с.Новолыбаево	775	395	380	759	353	406
д.Карасье	5	3	2	7	5	2
д.Комарова	108	54	54	116	60	56
д.Нижнеингал	201	95	106	211	112	99
д.Старолыбаева	226	106	120	239	120	119
с.Сунгурово	268	130	138	281	136	145
с.Шиликуль	130	59	71	132	63	69
<b>Новозаимская с/а</b>	4911	2363	2548	4433	2099	2334
с.Новая Заимка	4682	2259	2423	4229	1999	2230
д.Новозаимская	169	82	87	192	92	100
п.Ольховка	60	22	38	12	8	4
д.Возрождение	-	-	-	х	х	х
<b>Падунская с/а</b>	2703	1268	1435	2854	1342	1512
с.Падун	1831	870	961	1854	887	967
п.Речной	298	138	160	290	132	158
с.Семеново	155	64	91	173	78	95
п.Степной	112	52	60	221	102	119
п.Урожайный	264	126	138	298	136	162
п.Уково	43	18	25	18	7	11
<b>Першинская с/а</b>	863	426	437	802	391	411
с.Першино	550	259	291	545	260	285
с.Сединкино	282	138	144	257	131	126
с.Хорзово	31	29	2	х	х	х

продолжение

	1989			2002		
	оба пола	мужчины	женщины	оба пола	мужчины	женщины
<b>Совхозная с/а</b>	2193	1072	1121	2079	994	1085
с.Горюново	650	304	346	564	267	297
п.Лесной	360	200	160	300	158	142
п.Мичуринский	464	227	237	526	242	284
п.Озерки	307	152	155	285	131	154
п.Центральный	412	189	223	404	196	208
<b>Сосновская с/а</b>	1106	507	599	966	463	503
с.Сосновка	975	441	534	849	403	446
д.Кошелева	131	66	65	117	60	57
<b>Старозаимская с/а</b>	1137	551	586	932	452	480
с.Старая Заимка	826	402	424	702	340	362
п.Зерновой	91	48	43	55	29	26
с.Марково	220	101	119	175	83	92
<b>Тумашовская с/а</b>	1240	483	757	1116	417	699
с.Тумашово	541	253	288	494	239	255
п.Тумашовский	91	44	47	67	31	36
п.Участок 24 км	18	9	9	7	3	4
д.Щучье	590	177	413	548	144	404
<b>Шестаковская с/а</b>	808	373	435	655	289	366
с.Шестаково	541	255	286	477	210	267
д.Каменка	153	66	87	98	47	51
д.Покровка	111	50	61	80	32	48
п.Стекольный	3	2	1	х	х	х
<b>Комсомольская с/а</b>	х	х	х	845	390	455
п.Комсомольский	х	х	х	845	390	455
<b>Лебедевковская с/а</b>	х	х	х	1640	836	804
п.Лебедевка	х	х	х	1640	836	804
<b>Исетский район</b>	<b>25881</b>	<b>12579</b>	<b>13302</b>	<b>26565</b>	<b>12536</b>	<b>14029</b>
<b>Бархатовская с/а</b>	793	396	397	1036	497	539
с.Бархатово	544	278	266	704	334	370
д.Гаева	249	118	131	332	163	169
<b>Бобылевская с/а</b>	1090	508	582	1042	492	550
с.Бобылево	602	295	307	534	244	290
д.Лобанова	207	91	116	192	91	101
д.Осинова	18	4	14	15	7	8
д.Сизикова	75	36	39	99	49	50
д.Созонова	41	20	21	50	22	28
с.Турушево	147	62	85	152	79	73
<b>Верхнебешкильская с/а</b>	675	324	351	592	287	305
с.Верхнебешкиль	633	303	330	573	278	295
д.Пастухова	42	21	21	19	9	10
<b>Верхнеингальская с/а</b>	х	х	х	480	232	248
д.Верхний Ингал	х	х	х	480	232	248

продолжение

	1989			2002		
	оба пола	мужчины	женщины	оба пола	мужчины	женщины
<b>Денисовская с/а</b>	493	226	267	526	242	284
с.Денисово	493	226	267	526	242	284
<b>Исетская с/а</b>	6801	3318	3483	7227	3394	3833
с.Исетское	6761	3299	3462	7216	3387	3829
п.Марино	40	19	21	11	7	4
<b>Кировская с/а</b>	891	445	446	1039	501	538
п.Кировский	891	445	446	1039	501	538
<b>Коммунарская с/а</b>	2878	1409	1469	2130	965	1165
п.Коммунар	1717	850	867	1576	716	860
с.Архангельское	652	316	336	х	х	х
д.Кукушки	412	205	207	464	215	249
д.Миролюбова	97	38	59	90	34	56
<b>Красновская с/а</b>	1142	523	619	932	447	485
с.Красново	634	303	331	539	258	281
д.Ершина	199	87	112	178	89	89
д.Кирсанова	159	70	89	90	41	49
д.Решетникова	150	63	87	125	59	66
<b>Мининская с/а</b>	1589	781	808	1210	584	626
с.Минино	773	384	389	820	386	434
д.Верхний Ингал	442	213	229	х	х	х
д.Лога	194	94	100	221	111	110
с.Онуфриево	180	90	90	169	87	82
<b>Рассветовская с/а</b>	1090	519	571	1113	528	585
с.Рассвет	1090	519	571	1113	528	585
<b>Рафайловская с/а</b>	1671	839	832	1685	800	885
с.Рафайлово	990	483	507	1181	568	613
д.Батени	183	90	93	189	89	100
д.Битюки	206	99	107	220	103	117
п.Школьный	292	167	125	95	40	55
<b>Слободобешкильская с/а</b>	1537	729	808	1382	642	740
с.Слобода-Бешкиль	1537	729	808	1382	642	740
<b>Солобоевская с/а</b>	2295	1110	1185	2285	1097	1188
с.Солобоево	1170	572	598	1204	575	629
д.Ботники	165	79	86	161	73	88
с.Красногорское	234	113	121	240	117	123
д.Мальши	237	119	118	233	118	115
с.Станичное	489	227	262	447	214	233
<b>Шороховская с/а</b>	2936	1452	1484	2974	1401	1573
с.Шорохово	2227	1117	1110	2232	1040	1192
п.Зерновой	189	95	94	166	89	77
п.Ишимский	209	93	116	196	94	102
п.Новикова	311	147	164	380	178	202

продолжение

	1989			2002		
	оба пола	мужчины	женщины	оба пола	мужчины	женщины
<b>Архангельская с/а</b>	x	x	x	912	427	485
с.Архангельское	x	x	x	912	427	485
<b>Ишимский район</b>	<b>35376</b>	<b>17070</b>	<b>18306</b>	<b>34693</b>	<b>16576</b>	<b>18117</b>
<b>Боровская с/а</b>	877	435	442	1100	543	557
с.Боровое	473	250	223	662	347	315
д.Большой Остров	258	122	136	294	133	161
д.Заворохино	146	63	83	144	63	81
<b>Бутусовская с/а</b>	912	469	443	842	406	436
с.Бутусово	574	301	273	472	221	251
д.Борисовка	338	168	170	362	182	180
д.Новоказанка	-	-	-	8	3	5
<b>Второпесьяновская с/а</b>	693	336	357	578	276	302
с.Второпесьяново	693	336	357	578	276	302
<b>Гагаринская с/а</b>	1044	482	562	980	459	521
с.Гагарино	1044	482	562	980	459	521
<b>Десятковская с/а</b>	933	465	468	817	407	410
д.Десятова	622	312	310	592	295	297
д.Камышка	90	43	47	84	41	43
д.Комсомольская	121	58	63	71	36	35
д.Михайловка	100	52	48	70	35	35
<b>Дымковская с/а</b>	973	422	551	1872	900	972
д.Мезенка	405	183	222	453	222	231
Дом инвалидов	126	31	95	x	x	x
д.Нерпино	290	133	157	334	165	169
д.Малоудалово	x	x	x	223	99	124
с.Ершово	x	x	x	406	201	205
п.Разъезд № 37	152	75	77	100	48	52
д.Таловка	x	x	x	356	165	191
<b>Карасульская с/а</b>	3505	1759	1746	3237	1526	1711
п.Октябрьский	2280	1174	1106	1710	785	925
с.Карасуль	589	285	304	422	204	218
д.Крутые Озерки	187	97	90	153	75	78
п.Никольский	449	203	246	447	206	241
п.Новокировский	x	x	x	505	256	249
<b>Клепиковская с/а</b>	2063	965	1098	1955	922	1033
с.Клепиково	874	413	461	879	419	460
п.Детский дом № 29	93	41	52	54	26	28
п.Детский санаторий	133	77	56	102	54	48
п.Дом отдыха	290	127	163	226	96	130
д.Орловка	219	99	120	205	103	102
д.Симонова	32	13	19	45	25	20
д.Синицына	422	195	227	444	199	245
<b>Ларихинская с/а</b>	1212	578	634	1181	545	636
с.Лариха	853	407	446	838	393	445
д.Воронина	238	115	123	244	106	138
д.Рагозина	121	56	65	99	46	53

продолжение

	1989			2002		
	оба пола	мужчины	женщины	оба пола	мужчины	женщины
<b>Мизоновская с/а</b>	1666	772	894	1479	699	780
с.Мизоново	1397	650	747	1252	591	661
с.Ожогино	269	122	147	227	108	119
<b>Неволинская с/а</b>	850	425	425	905	456	449
д.Неволина	637	316	321	690	349	341
д.Новоивановка	37	20	17	40	26	14
д.Тимохина	176	89	87	175	81	94
<b>Новолоктинская с/а</b>	1479	687	792	1354	633	721
с.Новолокти	1196	555	641	1121	520	601
д.Локти	283	132	151	229	109	120
д.Ревягина	-	-	-	4	4	-
<b>Новотравнинская с/а</b>	828	395	433	852	409	443
с.Новотравное	735	350	385	744	354	390
д.Кислое	93	45	48	108	55	53
<b>Пахомовская с/а</b>	1830	856	974	2570	1240	1330
д.Пахомова	531	240	291	538	252	286
д.Быкова	308	143	165	321	162	159
д.Ваньковка	220	106	114	648	326	322
д.Плодопитомник	725	342	383	987	455	532
д.Сорочкина	46	25	21	76	45	31
<b>Первопесьяновская с/а</b>	1337	641	696	1322	620	702
с.Первопесьяново	375	171	204	319	151	168
д.Бурлаки	-	-	-	154	72	82
п.Заозерный	605	278	327	630	292	338
д.Екатериновка	123	55	68	119	55	64
д.Красивая	46	23	23	8	5	3
д.Речка	188	114	74	92	45	47
<b>Плешковская с/а</b>	1632	796	836	1452	708	744
с.Плешково	1362	669	693	1231	599	632
д.Бутырки	63	29	34	59	26	33
д.Лайкова	97	42	55	80	39	41
д.Малиновка	49	23	26	21	12	9
п.Малый Остров	61	33	28	61	32	29
<b>Прокуткинская с/а</b>	1345	662	683	1259	626	633
с.Прокуткино	831	410	421	713	347	366
д.Высоцкая	-	-	-	1	1	-
д.Казанка	184	100	84	190	94	96
д.Куимова	201	91	110	166	86	80
д.Нестерова	129	61	68	189	98	91
<b>Равнецкая с/а</b>	1269	609	660	1170	547	623
с.Равнец	672	321	351	629	294	335
п.Зеленый	51	21	30	38	15	23
д.Кошкарагай	291	142	149	220	101	119
д.Макарова	217	107	110	250	122	128
д.Налимова	38	18	20	33	15	18

продолжение

	1989			2002		
	оба пола	мужчины	женщины	оба пола	мужчины	женщины
<b>Стрехнинская с/а</b>	5656	2789	2867	5452	2606	2846
с.Стрехнино	4412	2199	2213	3941	1854	2087
п.Бокаревка	228	111	117	342	172	170
д.Зырянка	588	287	301	737	373	364
п.Лозовое	428	192	236	432	207	225
<b>Тоболовская с/а</b>	1943	926	1017	1982	944	1038
с.Тоболово	1220	605	615	1253	594	659
д.Завьялово	231	107	124	240	118	122
д.Кукарцева	219	94	125	234	110	124
д.Опеновка	239	106	133	227	113	114
с.Разъезд № 36	34	14	20	28	9	19
<b>Удаловская с/а</b>	663	302	361	х	х	х
д.Малоудалово	234	106	128	х	х	х
с.Ершово	332	153	179	х	х	х
п.Разъезд №37	97	43	54	х	х	х
<b>Черемшанская с/а</b>	1215	598	617	1142	535	607
с.Черемшанка	584	299	285	473	208	265
д.Большеудалово	236	110	126	188	91	97
д.Ивановка	62	28	34	38	18	20
д.Первотроицк	115	54	61	126	61	65
д.Савина	218	107	111	317	157	160
<b>Шаблыкнинская с/а</b>	1451	701	750	1192	569	623
с.Шаблыкино	610	284	326	549	260	289
д.Булановка	153	83	70	109	54	55
д.Голдобино	322	157	165	248	117	131
д.Николаевка	16	11	5	5	3	2
д.Октябровка	69	34	35	67	36	31
с.Разъезд № 40	184	82	102	91	42	49
д.Сажино	97	50	47	123	57	66
<b>Казанский район</b>	<b>18211</b>	<b>8694</b>	<b>9517</b>	<b>23978</b>	<b>11465</b>	<b>12513</b>
<b>Казанская с/а</b>	х	х	х	5889	2730	3159
с.Казанское	х	х	х	5889	2730	3159
<b>Афонькинская с/а</b>	1273	582	691	1183	568	615
с.Афонькино	742	353	389	699	344	355
д.Викторовка	191	78	113	179	84	95
д.Новогеоргиевка	268	120	148	229	105	124
д.Паленка	72	31	41	76	35	41
<b>Большеченчерская с/а</b>	1195	590	605	1011	496	515
с.Большая Ченчерь	543	270	273	496	240	256
с.Вознесенка	138	62	76	130	64	66
д.Малая Ченчерь	276	138	138	273	139	134
д.Новопокровка	148	72	76	112	53	59
д.Новоселы	90	48	42	х	х	х
<b>Большаяярковская с/а</b>	1423	668	755	1315	631	684
д.Большие Ярки	1165	555	610	1051	496	555
д.Боровлянка	12	4	8	8	4	4
д.Малые Ярки	246	109	137	256	131	125

продолжение

	1989			2002		
	оба пола	мужчины	женщины	оба пола	мужчины	женщины
<b>Гагарьевская с/а</b>	695	352	343	669	339	330
с.Гагарье	695	352	343	669	339	330
<b>Дубынская с/а</b>	2109	994	1115	2372	1156	1216
с.Дубынка	742	374	368	712	353	359
д.Грачи	486	225	261	815	389	426
д.Заречка	304	133	171	284	133	151
с.Кугаево	106	46	60	117	52	65
д.Новоалександровка	471	216	255	444	229	215
<b>Ильинская с/а</b>	2503	1184	1319	2567	1219	1348
с.Ильинка	1559	734	825	1568	741	827
д.Баландина	348	160	188	336	154	182
д.Благодатное	266	123	143	309	152	157
д.Ельцово	330	167	163	354	172	182
<b>Новоселезневская с/а</b>	3175	1549	1626	3595	1727	1868
п.Новоселезнево	3045	1489	1556	3399	1638	1761
д.Шадринка	130	60	70	196	89	107
<b>Огневская с/а</b>	1182	571	611	1110	534	576
с.Огнево	580	282	298	517	248	269
д.Песчаное	438	211	227	444	214	230
д.Шагалово	164	78	86	149	72	77
<b>Пешневская с/а</b>	1063	500	563	1026	498	528
с.Пешнево	613	298	315	575	281	294
д.Копотилово	450	202	248	451	217	234
<b>Смирновская с/а</b>	812	377	435	647	299	348
с.Смирное	638	305	333	505	232	273
д.Корогаевка	174	72	102	142	67	75
<b>Чирковская с/а</b>	706	332	374	656	311	345
д.Чирки	505	234	271	472	219	253
д.Дальнетравное	201	98	103	184	92	92
<b>Челюскинская с/а</b>	1090	532	558	983	488	495
п.Челюскинцев	673	331	342	590	286	304
д.Вакарино	110	54	56	77	38	39
д.Долматово	186	96	90	148	76	72
д.Михайловка	121	51	70	91	48	43
д.Новоселы	-	-	-	77	40	37
<b>Яровская с/а</b>	985	463	522	955	469	486
с.Яровское	819	393	426	765	372	393
д.Сладчанка	166	70	96	190	97	93
<b>Нижнетавдинский район</b>	<b>19961</b>	<b>9968</b>	<b>9993</b>	<b>24066</b>	<b>11663</b>	<b>12403</b>
<b>Андрюшинская с/а</b>	1066	523	543	993	489	504
с.Андрюшино	582	287	295	530	262	268
с.Антропово	239	120	119	229	113	116
с.Девятково	245	116	129	234	114	120



продолжение

	1989			2002		
	оба пола	мужчины	женщины	оба пола	мужчины	женщины
<b>Антипинская с/а</b>	1375	639	736	1126	557	569
с. Антипино	764	361	403	589	289	300
д. Вершина	100	48	52	83	45	38
с. Елань	180	88	92	142	69	73
д. Камышинка	27	16	11	9	5	4
с. Кускургуль	210	85	125	201	98	103
с. Троицкое	5	3	2	57	30	27
д. Турнаева	89	38	51	45	21	24
<b>Березовская с/а</b>	693	356	337	624	310	314
п. Березовка	549	281	268	528	261	267
д. Калиновка	118	63	55	51	28	23
д. Соколовка	26	12	14	45	21	24
<b>Бухталовская с/а</b>	1784	905	879	1353	658	695
с. Бухтал	640	297	343	729	352	377
д. Ахманы	604	330	274	112	60	52
д. Казанка	140	65	75	109	53	56
д. Новоказанка	46	22	24	25	10	15
д. Новопокровка	321	175	146	353	169	184
д. Новоуфимка	33	16	17	25	14	11
<b>Велижанская с/а</b>	1971	978	993	1673	808	865
с. Велижаны	1770	876	894	1524	729	795
д. Аракчина	32	15	17	26	14	12
д. Малые Велижаны	110	56	54	68	34	34
д. Московка	59	31	28	55	31	24
<b>Искинская с/а</b>	1782	911	871	1784	846	938
с. Иска	1055	546	509	1036	492	544
д. Большой Хутор	109	55	54	103	47	56
д. Красный Яр	285	153	132	389	183	206
д. Малый Хутор	141	69	72	143	71	72
с. Носырево	97	43	54	х	х	х
с. Тандашково	95	45	50	113	53	60
<b>Канашская с/а</b>	697	357	340	555	280	275
с. Канаш	392	199	193	284	140	144
с. Александровка	7	6	1	2	1	1
д. Белая Дуброва	255	132	123	243	127	116
д. Круглая	3	1	2	-	-	-
д. Понизовка	40	19	21	26	12	14
<b>Ключевская с/а</b>	1602	801	801	1466	727	739
п. Ключи	545	267	278	406	200	206
п. Гузенеевский	7	4	3	2	1	1
с. Ипкуль	89	46	43	88	47	41
д. Мияги	58	27	31	38	18	20
д. Тангачи	51	28	23	50	27	23
п. Торгили	846	424	422	318	156	162
д. Шапкуль	6	5	1	9	5	4
п. Кунчур	-	-	-	555	273	282

продолжение

	1989			2002		
	оба пола	мужчины	женщины	оба пола	мужчины	женщины
<b>Миясская с/а</b>	1142	578	564	787	394	393
с.Мияссы	708	356	352	571	278	293
д.Морозовка	134	70	64	44	26	18
п.Нижнепристанской	12	7	5	13	8	5
п.Первомайский	288	145	143	159	82	77
<b>Тавдинская с/а<sup>1)</sup></b>	1389	678	711	1331	666	665
д.Байкал	22	9	13	101	48	53
д.Ивашкина	51	18	33	56	21	35
с.Киндер	401	196	205	366	178	188
с.Конченбург	252	120	132	235	114	121
д.Маслянка	102	50	52	22	13	9
с.Паченка	217	105	112	210	115	95
с.Петрунькино	126	65	61	123	62	61
д.Рысева	34	18	16	13	8	5
с.Сартово	184	97	87	205	107	98
<b>Нижнетавдинская с/а<sup>2)</sup></b>	135	68	67	6835	3240	3595
с.Черноярка	135	68	67	81	44	37
с.Нижняя Тавда	х	х	х	6754	3196	3558
<b>Новоникольская с/а</b>	597	321	276	486	224	262
с.Новоникольское	282	150	132	242	117	125
п.Ахманский	58	23	35	55	22	33
д.Веселая Грива	231	133	98	178	80	98
д.Герасимовка	26	15	11	11	5	6
<b>Новотроицкая с/а</b>	1255	617	638	1003	489	514
с.Новотроицкое	385	203	182	364	182	182
д.Иска-Чебакова	20	13	7	10	6	4
п.Картымский	306	136	170	301	139	162
д.Леознова	-	-	-	х	х	х
д.Новая Казань	8	2	6	-	-	-
д.Новоникольская	31	14	17	1	1	-
п.Тукман	505	249	256	327	161	166
<b>Тарманская с/а</b>	683	339	344	655	309	346
с.Средние Тарманы	429	218	211	405	185	220
д.Нижние Тарманы	254	121	133	250	124	126
<b>Тюневская с/а</b>	1853	938	915	1773	867	906
с.Тюнево	1131	590	541	1008	496	512
п.Карагандинский	312	151	161	355	178	177
п.Лесозаводский	397	191	206	276	125	151
д.Штакульская	13	6	7	47	27	20
с.Носырево	х	х	х	87	41	46
<b>Черепановская с/а</b>	642	302	340	494	245	249
с.Черепаново	374	178	196	292	148	144
д.Бугры	13	7	6	16	9	7

<sup>1)</sup> В 1989 г. Нижнетавдинский сельский Совет.

<sup>2)</sup> В 1989 г. Нижнетавдинский поселковый Совет.

продолжение

	1989			2002		
	оба пола	мужчины	женщины	оба пола	мужчины	женщины
с.Еремино	133	57	76	98	43	55
д.Крысова	106	53	53	72	38	34
д.Сосновка	16	7	9	16	7	9
<b>Чугунаевская с/а</b>	<b>1295</b>	<b>657</b>	<b>638</b>	<b>1128</b>	<b>554</b>	<b>574</b>
п.Чугунаево	654	333	321	648	317	331
д.Большая Заморозовка	145	71	74	135	68	67
д.Малая Заморозовка	100	48	52	46	22	24
д.Юрты Иска	396	205	191	299	147	152
<b>Омутинский район</b>	<b>10544</b>	<b>5167</b>	<b>5377</b>	<b>20913</b>	<b>9828</b>	<b>11085</b>
<b>Большекрасноярская с/а</b>	<b>1379</b>	<b>670</b>	<b>709</b>	<b>1138</b>	<b>556</b>	<b>582</b>
с.Большой Краснояр	1092	532	560	876	422	454
д.Красноярская	49	21	28	59	31	28
д.Малый Краснояр	96	43	53	65	28	37
д.Романовка	31	14	17	22	10	12
д.Томская	111	60	51	116	65	51
<b>Журавлевская с/а</b>	<b>934</b>	<b>487</b>	<b>447</b>	<b>608</b>	<b>297</b>	<b>311</b>
с.Журавлевское	486	248	238	383	177	206
д.Норная	220	124	96	46	22	24
п.Рассвет	84	46	38	68	35	33
д.Тетеркина	43	20	23	5	3	2
д.Шаньгина	101	49	52	106	60	46
<b>Окуневская с/а</b>	<b>855</b>	<b>410</b>	<b>445</b>	<b>809</b>	<b>394</b>	<b>415</b>
с.Окуневское	485	231	254	442	213	229
д.Новодеревенская	182	87	95	227	115	112
д.Окуневская	188	92	96	140	66	74
<b>Ситниковская с/а</b>	<b>2969</b>	<b>1433</b>	<b>1536</b>	<b>2384</b>	<b>1115</b>	<b>1269</b>
с.Ситниково	2457	1183	1274	2043	947	1096
д.Дмитриевка	182	85	97	103	48	55
д.Медвежка	40	24	16	31	17	14
д.Пиньгина	84	42	42	80	42	38
д.Савинова	118	54	64	89	43	46
д.Солоновка	88	45	43	38	18	20
<b>Шабановская с/а</b>	<b>1176</b>	<b>573</b>	<b>603</b>	<b>882</b>	<b>420</b>	<b>462</b>
с.Шабаново	807	393	414	673	322	351
п.Кошелевский	33	15	18	16	5	11
д.Русаково	123	56	67	64	30	34
д.Слободская	126	63	63	67	37	30
д.Сорокина	87	46	41	62	26	36
<b>Южно-Плетневская с/а</b>	<b>1059</b>	<b>519</b>	<b>540</b>	<b>828</b>	<b>402</b>	<b>426</b>
с.Южно-Плетнево	632	316	316	472	226	246
п.Разъезд №29	60	32	28	59	29	30
д.Свобода	133	68	65	118	62	56
д.Червянка	234	103	131	179	85	94

продолжение

	1989			2002		
	оба пола	мужчины	женщины	оба пола	мужчины	женщины
<b>Вагайская с/а</b> <sup>1)</sup>	1540	753	787	4092	1889	2203
с.Вагай	х	х	х	2921	1337	1584
д.Большекрутинская	331	165	166	244	115	129
д.Вагайская	371	180	191	284	132	152
с.Зимовье-Вагай	245	115	130	159	77	82
с.Казарма 10 км	14	8	6	11	6	5
д.Крутинская	324	155	169	267	118	149
д.Малая Крутая	230	115	115	186	93	93
п.Садовый	25	15	10	20	11	9
<b>Омутинская с/а</b>	632	322	310	10172	4755	5417
с.Омутинское	х	х	х	9657	4504	5153
д.Кашевская	465	235	230	388	189	199
д.Новостройка	167	87	80	127	62	65
<b>Сладковский район</b>	<b>17781</b>	<b>8610</b>	<b>9171</b>	<b>15052</b>	<b>7224</b>	<b>7828</b>
<b>Александровская с/а</b>	1457	709	748	1522	750	772
с.Александровка	796	381	415	828	399	429
д.Михайловка	215	110	105	221	114	107
д.Красивое	250	122	128	285	140	145
д.Таволжан	184	90	94	188	97	91
д.Козловка	12	6	6	х	х	х
<b>Лопазновская с/а</b>	1177	598	579	1082	545	537
с.Лопазное	695	354	341	669	338	331
д.Гуляй-Поле	162	83	79	145	77	68
д.Дубровное	9	8	1	х	х	х
с.Новоказанка	311	153	158	268	130	138
<b>Майская с/а</b>	1331	637	694	1015	492	523
д.Майка	848	415	433	633	304	329
д.Гляден	124	56	68	126	67	59
д.Каравай	248	110	138	175	80	95
д.Остропятово	111	56	55	81	41	40
<b>Маслянская с/а</b>	2518	1228	1290	2051	961	1090
п.Маслянский	1942	942	1000	1725	809	916
д.Вознесенка	122	57	65	55	24	31
д.Выстрел	207	98	109	126	57	69
Разъезд №42	29	15	14	14	8	6
с.Станичное	85	46	39	44	20	24
д.Хантиновка	133	70	63	87	43	44
<b>Менжинская с/а</b>	970	476	494	636	305	331
с.Менжинское	688	333	355	430	202	228
д.Станиченская	119	60	59	74	32	42
д.Шадринка	163	83	80	132	71	61

<sup>1)</sup> В 1989 г. Зимовье-Вагайский сельский Совет.

продолжение

	1989			2002		
	оба пола	мужчины	женщины	оба пола	мужчины	женщины
<b>Никулинская с/а</b>	1030	489	541	809	379	430
с.Никулино	692	335	357	569	269	300
д.Катайск	287	133	154	210	97	113
д.Щербаково	51	21	30	30	13	17
<b>Новоандреевская с/а</b>	1283	600	683	995	472	523
д.Новоандреевка	867	400	467	748	344	404
д.Викуловка	92	40	52	82	40	42
Разъезд №44	33	14	19	18	11	7
д.Свердловская	117	58	59	38	16	22
д.Стрункино	104	50	54	86	49	37
д.Шадринка	70	38	32	23	12	11
<b>Рождественская с/а</b>	955	461	494	662	327	335
д.Рождественка	398	194	204	308	153	155
д.Малый Куртал	144	68	76	141	65	76
д.Новониколаевка	152	74	78	38	19	19
п.Политотдельский	163	74	89	128	63	65
с.Травное	98	51	47	47	27	20
<b>Сладковская с/а</b>	4287	2088	2199	4159	1967	2192
с.Сладково	3580	1747	1833	3477	1650	1827
д.Большое	264	136	128	275	131	144
д.Кочкарное	146	73	73	135	58	77
д.Малиново	288	129	159	272	128	144
д.Пешнево	9	3	6	-	-	-
<b>Степновская с/а</b>	984	466	518	644	306	338
с.Степное	488	236	252	312	152	160
с.Беково	150	69	81	94	48	46
д.Задонка	175	84	91	106	47	59
с.Ловцово	154	71	83	118	52	66
п.Победа	17	6	11	14	7	7
<b>Усовская с/а</b>	1789	858	931	1477	720	757
с.Усово	1066	511	555	845	409	436
д.Васильевка	-	-	-	х	х	х
д.Большой Куртал	143	73	70	112	55	57
с.Пелевино	234	103	131	209	104	105
д.Покровка	346	171	175	311	152	159
<b>Сорокинский район</b>	<b>13548</b>	<b>6708</b>	<b>6840</b>	<b>11801</b>	<b>5659</b>	<b>6142</b>
<b>Александровская с/а</b>	918	450	468	784	366	418
с.Александровка	614	300	314	608	287	321
д.Лыкошина	213	102	111	109	46	63
д.Московка	91	48	43	67	33	34
<b>Ворсихинская с/а</b>	1102	552	550	893	430	463
с.Ворсиха	679	344	335	492	242	250
д.Вознесенка	95	48	47	89	37	52
д.Курмановка	166	74	92	117	53	64
п.Нефтяник	162	86	76	195	98	97

продолжение

	1989			2002		
	оба пола	мужчины	женщины	оба пола	мужчины	женщины
<b>Готопутовская с/а</b>	2007	975	1032	1793	912	881
с.Готопутово	902	450	452	880	446	434
д.Бунькова	165	77	88	108	56	52
д.Желнина	224	112	112	190	107	83
с.Жидоусово	345	160	185	326	163	163
д.Лебяжье	85	45	40	66	33	33
д.Тиханиха	177	80	97	113	54	59
д.Черемшанка	109	51	58	110	53	57
<b>Знаменщиковская с/а</b>	476	242	234	447	216	231
с.Знаменщиково	375	188	187	394	190	204
д.Рюмиха	18	12	6	1	1	-
д.Сергина	83	42	41	52	25	27
<b>Калиновская с/а</b>	381	190	191	269	128	141
с.Калиновка	381	190	191	269	128	141
д.Алексеевка	-	-	-	х	х	х
<b>Осиновская с/а</b>	723	353	370	575	285	290
с.Осиновка	447	216	231	353	178	175
д.Боевка	7	3	4	-	-	-
д.Новотроицк	151	74	77	111	54	57
д.Петровка	118	60	58	111	53	58
<b>Пинигинская с/а</b>	939	466	473	847	432	415
с.Нижнепинигино	543	264	279	437	220	217
д.Верхнепинигина	59	28	31	71	33	38
д.Городище	143	69	74	155	76	79
д.Рядовичи	194	105	89	184	103	81
<b>Покровская с/а</b>	689	324	365	437	204	233
с.Покровка	478	234	244	328	150	178
д.Петропавловка	92	40	52	12	6	6
д.Преображенка	119	50	69	97	48	49
<b>Сорокинская с/а</b>	6313	3156	3157	5756	2686	3070
с.Большое Сорокино	6025	3008	3017	5497	2556	2941
д.Воскресенка	111	58	53	72	37	35
д.Новониколаевка	130	65	65	126	61	65
д.Стрельцовка	47	25	22	61	32	29
<b>Тобольский район</b>	<b>29744</b>	<b>14729</b>	<b>15015</b>	<b>23679</b>	<b>11654</b>	<b>12025</b>
<b>Абалакская с/а</b>	1363	695	668	1055	521	534
с.Абалак	1054	545	509	762	381	381
д.Араповская	44	23	21	24	10	14
д.Подбугорная	-	-	-	-	-	-
с.Преображенка	265	127	138	269	130	139
<b>Ачирская с/а</b>	848	428	420	968	494	474
д.Ачиры	471	241	230	556	289	267
д.Иземеть	182	84	98	201	105	96
д.Ишменева	195	103	92	211	100	111

продолжение

	1989			2002		
	оба пола	мужчины	женщины	оба пола	мужчины	женщины
<b>Байкаловская с/а</b>	2793	1369	1424	2219	1071	1148
с.Байкалово	2331	1144	1187	1813	874	939
д.Алга	133	62	71	136	64	72
д.Ирек	177	84	93	161	81	80
д.Куприна	152	79	73	109	52	57
<b>Булашовская с/а</b>	772	379	393	694	343	351
с.Булашово	571	280	291	570	277	293
д.Нерда	51	23	28	38	22	16
д.Нижнерепина	16	9	7	8	4	4
д.Редькина	75	34	41	45	23	22
д.Чушумова	59	33	26	33	17	16
<b>Верхнеаремзянская с/а</b>	723	391	332	630	332	298
с.Верхние Аремзяны	182	89	93	233	118	115
д.Кирюшина	-	-	-	9	3	6
д.Клепалова	-	-	-	5	3	2
п.Октябрьский	215	114	101	100	52	48
д.Ровдушка	12	4	8	6	4	2
д.Ростошь	150	88	62	148	81	67
д.Чукманка	164	96	68	129	71	58
<b>Башковская с/а<sup>1)</sup></b>	4023	2043	1980	1024	535	489
д.Башкова	603	303	300	498	246	252
с.Верхнефилатово	2569	1296	1273	х	х	х
д.Алемасова	5	1	4	х	х	х
д.Анисимова	63	34	29	х	х	х
д.Веснина	24	13	11	18	9	9
д.Волгина	9	4	5	х	х	х
д.Денисова	15	7	8	16	7	9
д.Дурынина	11	7	4	15	8	7
д.Защитина	48	25	23	х	х	х
д.Зырянова	84	39	45	х	х	х
д.Ломаева	101	46	55	196	101	95
д.Михайловка	284	147	137	168	113	55
д.Савина	10	5	5	х	х	х
д.Соколовка	197	116	81	113	51	62
<b>Ворогушинская с/а</b>	2142	1038	1104	1890	927	963
с.Ворогушино	306	152	154	296	148	148
с.Бизино	1215	581	634	943	445	498
д.Исенеvская	11	6	5	12	7	5
д.Иртышатские Юрты <sup>2)</sup>	113	56	57	117	57	60
д.Медянки-Русские	52	25	27	36	18	18
д.Медянки-Татарские	244	113	131	298	147	151
д.Сабанаки	201	105	96	188	105	83
<b>Дегтяревская с/а</b>	962	464	498	880	435	445
с.Дегтярево	432	207	225	385	187	198

<sup>1)</sup> В 1989 г. Верхнефилатовский сельский Совет.

<sup>2)</sup> В 1989 г. д.Иртышак.

продолжение

	1989			2002		
	оба пола	мужчины	женщины	оба пола	мужчины	женщины
д. Качипова	15	7	8	14	7	7
д. Мартяшева	4	2	2	13	8	5
д. Тоболтура	407	195	212	382	192	190
д. Ушакова	104	53	51	86	41	45
<b>Ермаковская с/а</b>	729	364	365	668	310	358
с. Ермаково	301	141	160	266	118	148
д. Подрезова	302	164	138	338	158	180
с. Подъемка	56	25	31	27	11	16
д. Суклем	31	16	15	18	12	6
д. Эртигарка	39	18	21	19	11	8
<b>Загваздинская с/а</b>	617	318	299	580	283	297
д. Загваздина	321	181	140	278	135	143
д. Вахрушева	46	21	25	33	18	15
д. Епанчина	250	116	134	269	130	139
<b>Карачинская с/а</b>	632	292	340	596	308	288
с. Карачино	521	241	280	501	256	245
д. Большая Блинникова	70	31	39	70	36	34
д. Долбилова	16	8	8	12	7	5
д. Меримовская	21	10	11	12	8	4
д. Шишкина	4	2	2	1	1	-
<b>Кутарбитская с/а</b>	1676	833	843	1471	735	736
с. Кутарбитка	586	284	302	596	300	296
д. Бишура	15	13	2	2	1	1
д. Бобова	89	48	41	64	35	29
д. Калиновка	3	3	-	-	-	-
д. Новая Бишура	233	119	114	31	13	18
д. Тахтагул	123	65	58	148	77	71
д. Турба	48	21	27	59	29	30
д. Турбинская	200	97	103	143	70	73
д. Худякова	127	61	66	120	58	62
д. Чебурга	252	122	130	308	152	156
<b>Лайтамакская с/а</b>	853	413	440	850	416	434
с. Лайтамак	528	246	282	517	254	263
д. Вармахли	74	42	32	70	31	39
д. Топкинбашева	55	29	26	66	37	29
д. Топкинская	140	69	71	138	65	73
д. Янгутум	56	27	29	59	29	30
<b>Малозоркальцевская с/а</b>	2331	1145	1186	2341	1186	1155
с. Малая Зоркальцева	558	256	302	660	300	360
д. Абрамова	49	28	21	42	21	21
д. Бабандина	16	5	11	22	9	13
с. Бронниково	45	20	25	15	7	8
д. Винокурова	97	49	48	84	47	37
д. Лыткина	382	190	192	320	218	102
д. Медведчикова	344	182	162	291	141	150
д. Нижние Аремзяны	695	351	344	739	360	379
д. Панушкова	22	8	14	28	12	16
д. Шестакова	109	51	58	122	59	63
д. Экстезерь	14	5	9	18	12	6



	продолжение					
	1989			2002		
	оба пола	мужчины	женщины	оба пола	мужчины	женщины
<b>Надцинская с/а</b>	1690	898	792	1116	566	550
п.Надцы	1175	628	547	804	407	397
п.Ингаир	274	142	132	219	109	110
п.Пенья	241	128	113	93	50	43
<b>Овсянниковская с/а</b>	1302	656	646	981	470	511
д.Овсянникова	552	290	262	441	207	234
д.Беломоина	4	2	2	-	-	-
д.Карташи	12	7	5	7	3	4
д.Корикова	79	30	49	83	33	50
д.Кугаева	80	43	37	30	17	13
д.Савина	115	63	52	113	58	55
п.Сузгун	221	99	122	214	103	111
д.Тренина	118	55	63	74	39	35
д.Усольцева	121	67	54	19	10	9
<b>Полуяновская с/а</b>	554	271	283	530	261	269
д.Полуянова	261	112	149	246	119	127
д.Байгара	151	76	75	134	62	72
д.Волкова	-	-	-	-	-	-
д.Мостовая	15	10	5	6	4	2
д.Шамша	127	73	54	144	76	68
<b>Прииртышская с/а</b>	2129	1015	1114	1979	915	1064
п.Прииртышский	1803	860	943	1732	793	939
п.Сибиряк	326	155	171	247	122	125
<b>Санниковская с/а</b>	1227	566	661	1056	519	537
с.Санниково	481	223	258	419	206	213
д.Бакшеева	27	12	15	8	6	2
д.Комарова	11	4	7	-	-	-
д.Маслова	304	139	165	281	135	146
д.Пушниятская	75	37	38	77	39	38
д.Симонова	33	13	20	20	9	11
д.Старицкая	205	94	111	179	90	89
д.Томилова	13	5	8	10	7	3
д.Устамак	78	39	39	62	27	35
<b>Сетовская с/а</b>	1073	532	541	1050	491	559
п.Сетово	1073	532	541	1050	491	559
<b>Ушаровская с/а</b>	760	362	398	666	323	343
с.Ушарова	346	167	179	357	169	188
д.Займка-Тренина	7	5	2	3	2	1
д.Зольникова	47	21	26	24	11	13
д.Македонова	49	19	30	32	13	19
д.Малокугаева	12	6	6	3	1	2
д.Новоселова	38	19	19	39	18	21
д.Носкинская	48	21	27	58	30	28
д.Панова	48	20	28	42	22	20
д.Пивнова	16	8	8	15	7	8
д.Черкашина	149	76	73	93	50	43

продолжение

	1989			2002		
	оба пола	мужчины	женщины	оба пола	мужчины	женщины
<b>Хмелевская с/а</b>	545	257	288	435	213	222
д.Хмелева	348	172	176	329	163	166
д.Ахманай	98	43	55	48	22	26
д.Елань	99	42	57	58	28	30
<b>Тюменский район</b>	<b>51561</b>	<b>25095</b>	<b>26466</b>	<b>56805</b>	<b>27055</b>	<b>29750</b>
<b>Андреевская с/а</b>	х	х	х	1787	973	814
п.Андреевский	х	х	х	1787	973	814
<b>Борковская с/а</b>	1468	725	743	1739	831	908
с.Борки	1265	628	637	1495	706	789
с.Щербак	203	97	106	244	125	119
<b>Горьковская с/а</b>	2103	1022	1081	2228	1064	1164
с.Горьковка	1867	899	968	2009	951	1058
п.Утешевский	236	123	113	219	113	106
<b>Ембаевская с/а</b>	4887	2394	2493	5040	2421	2619
с.Ембаево	2962	1462	1500	2675	1247	1428
д.Тураева	280	122	158	647	327	320
с.Яр	1645	810	835	1718	847	871
<b>Каменская с/а</b>	1496	749	747	1610	783	827
с.Каменка	1082	542	540	1183	581	602
д.Коняшина	5	1	4	20	10	10
с.Кулига	378	191	187	361	168	193
д.Насекина	14	9	5	9	6	3
д.Речкина	17	6	11	37	18	19
<b>Каскаринская с/а</b>	7287	3598	3689	7866	3678	4188
с.Каскара	5819	2847	2972	6273	2895	3378
д.Вилижаны	83	42	41	152	77	75
п.Новотуринский	975	496	479	868	421	447
д.Янтык	410	213	197	573	285	288
<b>Княжевская с/а</b>	588	275	313	529	248	281
с.Княжево	394	176	218	511	238	273
д.Кыштырла	14	6	8	7	4	3
д.Песьянка	180	93	87	11	6	5
<b>Кулаковская с/а</b>	3214	1535	1679	3310	1585	1725
с.Кулаково	2013	985	1028	2022	980	1042
с.Луговое	1055	488	567	1252	586	666
д.Фуфаева	146	62	84	36	19	17
<b>Мальковская с/а</b>	2803	1364	1439	1686	833	853
с.Мальково	1262	621	641	1381	677	704
п.Андреевский	1259	613	646	х	х	х
д.Ошкукова	52	23	29	87	41	46
д.Паренкина	61	29	32	39	22	17
д.Субботина	169	78	91	179	93	86
<b>Московская с/а</b>	4104	1945	2159	5401	2582	2819
п.Московский	2598	1234	1364	3472	1653	1819
с.Гусево	327	145	182	340	154	186
д.Дербыши	177	90	87	212	105	107
д.Дударева	74	37	37	71	31	40

продолжение

	1989			2002		
	оба пола	мужчины	женщины	оба пола	мужчины	женщины
д.Падерина	533	254	279	658	320	338
д.Патрушева	366	174	192	547	270	277
д.Посохова	29	11	18	40	19	21
д.Ожогина	х	х	х	61	30	31
<b>Муллашинская с/а</b>	863	399	464	574	263	311
д.Муллаши	863	399	464	574	263	311
<b>Наримановская с/а</b>	1105	582	523	835	404	431
д.Нариманова	1105	582	523	835	404	431
<b>Нижнепышминская с/а</b>	1043	508	535	1111	537	574
с.Богандинское	375	168	207	336	154	182
с.Аманадское	138	72	66	127	59	68
д.Железный Перебор	147	79	68	229	119	110
д.Знаменка	-	-	-	-	-	-
д.Марай	131	62	69	181	90	91
д.Пышминка	252	127	125	238	115	123
<b>Новотарманская с/а</b>	3539	1710	1829	3389	1586	1803
п.Новотарманский	2997	1465	1532	2730	1264	1466
д.Молчанова	241	110	131	266	133	133
д.Решетникова	256	114	142	291	136	155
п.Туринский	45	21	24	102	53	49
<b>Онохинская с/а</b>	2736	1324	1412	3217	1506	1711
с.Онохино	2533	1226	1307	3031	1414	1617
д.Головина	203	98	105	186	92	94
<b>Переваловская с/а</b>	1951	951	1000	2162	1018	1144
с.Перевалово	1168	601	567	1291	614	677
д.Елань	77	31	46	39	20	19
д.Зубарева	71	29	42	130	65	65
п.Подъем	83	40	43	99	49	50
д.Ушакова	552	250	302	603	270	333
<b>Салаирская с/а</b>	1253	596	657	1090	489	601
с.Салаирка	1253	596	657	1090	489	601
<b>Созоновская с/а</b>	1155	586	569	1232	572	660
с.Созоново	1155	586	569	1232	572	660
<b>Успенская с/а</b>	4181	2051	2130	4518	2134	2384
с.Успенка	3000	1482	1518	3238	1512	1726
п.Гужево	22	13	9	51	27	24
д.Зырянка	736	346	390	835	396	439
д.Малиновка	237	114	123	254	126	128
д.Чаплык	186	96	90	140	73	67
<b>Червишевская с/а</b>	3898	1876	2022	5066	2402	2664
с.Червишево	2227	1102	1125	3133	1490	1643
д.Большие Акияры	586	290	296	712	332	380
д.Друганова	226	95	131	342	157	185
д.Костылева	81	40	41	65	31	34
с.Леваши	429	199	230	408	201	207
д.Малые Акияры	61	29	32	48	22	26
с.Мичурино	240	105	135	313	151	162
д.Черная Речка	48	16	32	45	18	27

продолжение

	1989			2002		
	оба пола	мужчины	женщины	оба пола	мужчины	женщины
<b>Чикчинская с/а</b>	1887	905	982	2415	1146	1269
с. Чикча	780	365	415	1010	464	546
д. Есаулова	268	140	128	350	175	175
д. Криводанова	434	212	222	543	262	281
д. Пышма	14	7	7	10	5	5
д. Якуши	391	181	210	502	240	262
<b>Уватский район</b>	<b>18861</b>	<b>9479</b>	<b>9382</b>	<b>19271</b>	<b>9448</b>	<b>9823</b>
<b>Алымская с/а</b>	622	303	319	489	233	256
с. Алымка	366	160	206	333	157	176
д. Лучкина	25	14	11	1	1	-
д. Трошина	75	36	39	35	19	16
д. Яр	156	93	63	120	56	64
<b>Горнослинкинская с/а</b>	864	425	439	612	301	311
с. Горнослинкино	568	279	289	538	260	278
д. Карбина	11	6	5	8	4	4
д. Луговослинкина	81	37	44	66	37	29
д. Уки	204	103	101	х	х	х
<b>Демьянская с/а</b>	1608	812	796	1863	937	926
с. Демьянское	1493	755	738	1798	897	901
д. Большой Яр	-	-	-	х	х	х
д. Мурза	1	1	-	х	х	х
д. Трухина	39	18	21	22	14	8
д. Усть-Демьянск	2	1	1	1	1	-
д. Шилова	73	37	36	42	25	17
<b>Ивановская с/а</b>	911	465	446	901	436	465
с. Ивановка	430	234	196	428	211	217
д. Березовка	5	4	1	3	3	-
п. Кирсарай	91	40	51	56	24	32
д. Май	8	2	6	х	х	х
д. Мишино	-	-	-	х	х	х
п. Нагорный	306	144	162	380	179	201
д. Остров	34	20	14	23	12	11
д. Увал	8	5	3	4	2	2
д. Ялба	29	16	13	7	5	2
<b>Красноярская с/а</b>	808	392	416	669	345	324
с. Красный Яр	535	253	282	474	234	240
д. Малый Нарыс	46	27	19	43	27	16
д. Сафьянка	99	52	47	79	43	36
д. Сергеевка	128	60	68	73	41	32
<b>Осинниковская с/а</b>	1047	547	500	892	445	447
с. Осинник	400	216	184	325	163	162
д. Верхний Роман	71	37	34	38	21	17
п. Першино	576	294	282	529	261	268
<b>Соровая с/а</b>	3255	1711	1544	3278	1639	1639
п. Демьянка	2835	1508	1327	2713	1361	1352

продолжение

	1989			2002		
	оба пола	мужчины	женщины	оба пола	мужчины	женщины
д.Герасимовка	29	11	18	24	12	12
д.Калемьяга	24	9	15	25	10	15
с.Кеум	9	6	3	-	-	-
д.Лумкой	-	-	-	-	-	-
п.Муген	345	172	173	462	232	230
д.Нефедова	13	5	8	45	19	26
д.Сор	-	-	-	9	5	4
<b>Тугаловская с/а</b>	<b>236</b>	<b>116</b>	<b>120</b>	<b>199</b>	<b>99</b>	<b>100</b>
с.Тугалово	236	116	120	199	99	100
<b>Туртасская с/а</b>	<b>5073</b>	<b>2527</b>	<b>2546</b>	<b>5082</b>	<b>2501</b>	<b>2581</b>
п.Туртас	5073	2527	2546	5082	2501	2581
<b>Уватская с/а</b>	<b>4102</b>	<b>2009</b>	<b>2093</b>	<b>4730</b>	<b>2233</b>	<b>2497</b>
с.Уват	3941	1924	2017	4610	2176	2434
д.Лебаут	27	15	12	20	9	11
п.Первомайск	45	25	20	45	22	23
д.Родина	89	45	44	55	26	29
<b>Укинская с/а</b>	<b>х</b>	<b>х</b>	<b>х</b>	<b>197</b>	<b>93</b>	<b>104</b>
д.Уки	х	х	х	197	93	104
<b>Юровская с/а</b>	<b>335</b>	<b>172</b>	<b>163</b>	<b>359</b>	<b>186</b>	<b>173</b>
с.Юровск	-	-	-	1	-	1
д.Ищик	53	29	24	50	26	24
д.Солянка	282	143	139	308	160	148
<b>Упоровский район</b>	<b>22042</b>	<b>10544</b>	<b>11498</b>	<b>20865</b>	<b>10056</b>	<b>10809</b>
<b>Буньковская с/а</b>	<b>1594</b>	<b>777</b>	<b>817</b>	<b>1266</b>	<b>611</b>	<b>655</b>
с.Буньково	530	254	276	448	217	231
д.Короткова	183	87	96	153	73	80
п.Механизаторов	259	125	134	219	106	113
с.Морево	234	110	124	142	72	70
д.Осеева	139	65	74	109	47	62
д.Петропавловка	249	136	113	195	96	99
<b>Бызовская с/а</b>	<b>1014</b>	<b>510</b>	<b>504</b>	<b>858</b>	<b>425</b>	<b>433</b>
с.Бызово	592	314	278	529	263	266
д.Карагужева	186	92	94	191	97	94
д.Коклягина	75	34	41	30	14	16
д.Пушкарева	161	70	91	108	51	57
<b>Видоновская с/а</b>	<b>1488</b>	<b>702</b>	<b>786</b>	<b>1740</b>	<b>852</b>	<b>888</b>
с.Масали	782	375	407	940	465	475
д.Видонова	278	127	151	304	145	159
п.Дубровинский	130	54	76	160	75	85
п.Кизак	178	85	93	203	100	103
д.Маркова	120	61	59	133	67	66

продолжение

	1989			2002		
	оба пола	мужчины	женщины	оба пола	мужчины	женщины
<b>Емуртлинская с/а</b>	2614	1232	1382	2619	1301	1318
с.Емуртла	665	280	385	709	338	371
с.Бердюгино	174	85	89	151	82	69
п.Емуртлинский	908	459	449	818	415	403
д.Кашаир	212	104	108	195	105	90
п.Октябрьский	242	111	131	302	148	154
п.Первомайский	117	61	56	112	59	53
с.Слободчики	217	93	124	257	116	141
д.Старая Нерпа	79	39	40	75	38	37
<b>Ингалинская с/а</b>	1165	570	595	1019	471	548
с.Ингалинское	727	363	364	621	289	332
д.Лыково	198	88	110	193	88	105
д.Нифаки	240	119	121	205	94	111
<b>Коркинская с/а</b>	1377	661	716	1114	537	577
с.Коркино	818	395	423	621	298	323
д.Боровушка	137	67	70	110	58	52
д.Дробинина	43	18	25	48	24	24
д.Лескова	12	5	7	30	16	14
с.Одино	155	71	84	117	55	62
д.Тюменцева	212	105	107	188	86	102
<b>Крашенининская с/а</b>	489	237	252	421	216	205
с.Крашенинино	390	191	199	342	173	169
д.Пантелеевка	40	19	21	34	15	19
д.Суклем	59	27	32	45	28	17
<b>Липихинская с/а</b>	539	253	286	527	243	284
с.Липиха	539	253	286	527	243	284
<b>Нижнеманайская с/а</b>	993	466	527	857	409	448
с.Нижнеманай	133	65	68	93	48	45
с.Верхнеманай	125	56	69	116	60	56
д.Ниходская	232	103	129	223	106	117
д.Сосновка	105	46	59	95	40	55
д.Тополевка	398	196	202	330	155	175
<b>Пятковская с/а</b>	1634	770	864	1649	789	860
с.Пятково	1361	636	725	1368	655	713
с.Киселево	273	134	139	281	134	147
<b>Скородумская с/а</b>	614	293	321	637	313	324
с.Скородум	488	232	256	517	257	260
д.Московка	28	14	14	21	10	11
д.Новая Шадрина	-	-	-	х	х	х
д.Поспелова	98	47	51	99	46	53
<b>Суерская с/а</b>	1979	941	1038	1709	820	889
с.Суерка	1185	555	630	1051	483	568
д.Губина	69	28	41	41	23	18
д.Поляковская	4	2	2	2	1	1
д.Старая Шадрина	343	173	170	296	150	146
д.Тютрина	378	183	195	319	163	156

продолжение

	1989			2002		
	оба пола	мужчины	женщины	оба пола	мужчины	женщины
<b>Упоровская с/а</b>	5342	2525	2817	5333	2522	2811
с. Упорово	5342	2525	2817	5333	2522	2811
<b>Чернаковская с/а</b>	1200	607	593	1116	547	569
д. Черная	830	430	400	726	349	377
д. Кокуй	52	26	26	95	51	44
с. Николаевка	27	15	12	14	6	8
д. Чащина	150	69	81	133	65	68
д. Шашова	141	67	74	148	76	72
<b>Юргинский район</b>	<b>11571</b>	<b>5576</b>	<b>5995</b>	<b>13475</b>	<b>6556</b>	<b>6919</b>
<b>Агаракская с/а</b>	715	351	364	580	281	299
п. Агарак	641	317	324	503	245	258
д. Сергеева	74	34	40	77	36	41
<b>Бушуевская с/а</b>	703	329	374	636	300	336
с. Бушуево	697	326	371	636	300	336
д. Хмелевка	6	3	3	-	-	-
<b>Володинская с/а</b>	670	295	375	596	261	335
с. Володино	529	234	295	503	219	284
д. Маркелова	141	61	80	93	42	51
<b>Зоновская с/а</b>	584	278	306	586	297	289
с. Зоново	312	148	164	303	148	155
д. Барсуки	35	13	22	4	3	1
д. Синьга	237	117	120	279	146	133
<b>Лабинская с/а</b>	757	358	399	617	299	318
с. Лабино	435	212	223	392	189	203
д. Малая Трошина	213	102	111	140	72	68
д. Чуманова	109	44	65	85	38	47
<b>Северо-Плетневская с/а</b>	1497	713	784	1236	607	629
с. Северо-Плетнево	1220	583	637	1021	504	517
д. Бельховка	269	124	145	215	103	112
д. Заозеро	8	6	2	-	-	-
<b>Соколовская с/а</b>	389	188	201	289	145	144
д. Соколова	184	80	104	165	79	86
д. Андреева	37	19	18	19	9	10
д. Метлякова	6	3	3	1	1	-
д. Одина	107	56	51	62	37	25
д. Субботина	55	30	25	42	19	23
<b>Шипаковская с/а</b>	637	295	342	590	293	297
с. Шипаково	445	210	235	428	213	215
д. Дегтярева	127	59	68	106	52	54
с. Некрасово	65	26	39	56	28	28
<b>Юргинская с/а</b>	5581	2750	2831	5324	2514	2810
с. Юргинское	4889	2420	2469	4636	2171	2465

продолжение

	1989			2002		
	оба пола	мужчины	женщины	оба пола	мужчины	женщины
д.Заворуева	60	27	33	45	24	21
д.Заозерная	209	96	113	216	109	107
д.Колычева	5	1	4	5	4	1
д.Новая Деревня	123	64	59	82	42	40
д.Палецкая	231	109	122	250	119	131
д.Чурина	64	33	31	90	45	45
<b>Лесная с/а</b>	38	19	19	1607	915	692
с.Бучиха	38	19	19	9	6	3
с.Лесное	х	х	х	1598	909	689
<b>Новотাপовская с/а</b>	х	х	х	1414	644	770
с.Новый Тап	х	х	х	1414	644	770
<b>Ялуторовский район</b>	<b>15618</b>	<b>7682</b>	<b>7936</b>	<b>15799</b>	<b>7602</b>	<b>8197</b>
<b>Асланинская с/а</b>	1647	809	838	1534	726	808
с.Аслана	749	352	397	750	363	387
д.Авазбакеева	238	118	120	270	132	138
д.Красный Яр	221	113	108	201	89	112
д.Озерная	221	128	93	138	65	73
д.Осинова	218	98	120	175	77	98
<b>Беркутская с/а</b>	2375	1154	1221	1371	661	710
с.Беркут	1184	562	622	1073	510	563
п.Беркутский	59	28	31	62	32	30
д.Карабаш	782	396	386	х	х	х
д.Менгарская	92	45	47	67	32	35
п.Черемушки	258	123	135	169	87	82
<b>Зиновская с/а</b>	968	454	514	1057	521	536
с.Зиново	568	256	312	682	336	346
д.Сингуль	65	28	37	40	20	20
д.Соснина	51	26	25	58	28	30
с.Южное	284	144	140	277	137	140
<b>Ивановская с/а</b>	902	430	472	729	350	379
с.Ивановка	595	276	319	487	226	261
с.Большое Тихвино	192	99	93	142	72	70
д.Малая Тихвина	115	55	60	100	52	48
<b>Новоатъяловская с/а</b>	892	452	440	900	429	471
с.Новоатъялово	892	452	440	900	429	471
<b>Карабашская с/а</b>	х	х	х	678	339	339
д.Карабаш	х	х	х	563	278	285
д.Малый Карабашок	х	х	х	115	61	54
<b>Киевская с/а</b>	1514	730	784	1612	786	826
д.Киева	1491	716	775	1604	783	821
п.Тугарский	23	14	9	8	3	5



продолжение

	1989			2002		
	оба пола	мужчины	женщины	оба пола	мужчины	женщины
<b>Коктюльская с/а</b>	814	399	415	755	364	391
с.Коктюль	647	304	343	597	288	309
д.Каньга	167	95	72	158	76	82
<b>Заводопетровская с/а</b>	х	х	х	895	400	495
с.Заводопетровское	х	х	х	895	400	495
<b>Памятнинская с/а</b>	1475	735	740	1588	762	826
с.Памятное	948	468	480	898	428	470
п.Анисимовка	188	98	90	307	144	163
п.Кавдык	21	8	13	27	14	13
д.Прогресс	304	156	148	326	160	166
д.Сосновка	14	5	9	30	16	14
<b>Петелинская с/а</b>	1735	879	856	1588	775	813
с.Петелино	906	440	466	907	456	451
с.Бердюгино	829	439	390	681	319	362
<b>Ревдинская с/а</b>	424	207	217	309	157	152
с.Ревда	292	144	148	242	125	117
д.Кулики	132	63	69	67	32	35
<b>Сингульская с/а</b>	814	378	436	849	401	448
с.Сингуль-Татарский	406	181	225	411	189	222
д.Яр	408	197	211	438	212	226
<b>Старокавдыкская с/а</b>	814	414	400	786	373	413
с.Старый Кавдык	587	284	303	585	276	309
д.Новый Кавдык	227	130	97	201	97	104
<b>Хохловская с/а</b>	1244	641	603	1148	558	590
с.Хохлово	717	357	360	705	347	358
д.Криволукская	527	284	243	443	211	232
<b>Ярковский район</b>	<b>25301</b>	<b>12033</b>	<b>13268</b>	<b>25074</b>	<b>12069</b>	<b>13005</b>
<b>Аксаринская с/а</b>	1197	584	613	986	467	519
д.Аксарина	277	125	152	291	138	153
с.Бачелино	614	311	303	376	179	197
д.Антипина	24	11	13	28	14	14
д.Шатанова	282	137	145	291	136	155
<b>Гилевская с/а</b>	856	436	420	760	381	379
с.Гилево	602	303	299	584	292	292
д.Бачкун	24	12	12	80	40	40
д.Березов Яр	141	76	65	76	37	39
д.Дуброва	89	45	44	20	12	8
<b>Дубровинская с/а</b>	1985	937	1048	2025	971	1054
с.Дубровное	636	302	334	616	295	321
п.Веселый	600	285	315	565	277	288
д.Космакова	283	118	165	257	121	136
д.Мотуши	333	171	162	443	202	241
д.Щучья	133	61	72	144	76	68

продолжение

	1989			2002		
	оба пола	мужчины	женщины	оба пола	мужчины	женщины
<b>Иевлевская с/а</b>	2003	983	1020	1862	896	966
с.Иевлево	497	225	272	422	205	217
д.Варвара	598	294	304	537	258	279
п.Варваринский	436	244	192	428	210	218
д.Ганихина	6	2	4	4	2	2
с.Новоселово	224	99	125	208	90	118
д.Первомаевка	3	1	2	10	6	4
д.Плавнова	141	66	75	167	78	89
д.Чеганова	98	52	46	86	47	39
<b>Караульноярская с/а</b>	695	339	356	592	295	297
с.Караульнояр	579	283	296	489	241	248
д.Новокурская	116	56	60	103	54	49
<b>Маранская с/а</b>	801	361	440	717	337	380
с.Маранка	381	182	199	363	173	190
д.Бигила	26	6	20	27	12	15
д.Бор	40	16	24	38	13	25
с.Матмасы	354	157	197	289	139	150
<b>Новоалександровская с/а</b>	2125	986	1139	2116	1014	1102
с.Новоалександровка	612	279	333	589	261	328
с.Агалья	120	54	66	99	48	51
д.Михайловка	53	22	31	16	8	8
д.Никольская	2	-	2	-	-	-
с.Новокаишкуль	636	299	337	658	311	347
д.Новонерда	407	186	221	424	207	217
д.Новотроицкая	115	57	58	133	74	59
д.Старый Каишкуль	180	89	91	197	105	92
<b>Плехановская с/а</b>	1685	798	887	1653	798	855
с.Плеханово	479	216	263	406	192	214
д.Александровка	4	2	2	8	4	4
д.Большой Краснояр	269	132	137	241	113	128
с.Верхнесидорово	207	99	108	210	98	112
д.Малый Эсаул	122	60	62	128	69	59
д.Сакандыкова	107	46	61	93	44	49
д.Тараканова	113	55	58	101	51	50
д.Ульянова	2	1	1	2	2	-
п.Усть-Тавда	382	187	195	464	225	239
<b>Покровская с/а</b>	1935	948	987	1817	867	950
с.Покровское	1583	772	811	1467	690	777
д.Дулепина	88	43	45	63	28	35
д.Никитина	264	133	131	287	149	138
<b>Сорокинская с/а</b>	954	473	481	867	432	435
с.Сорокино	508	247	261	465	226	239
д.Бехтери	30	14	16	-	-	-
д.Еманаул	11	6	5	-	-	-
д.Липовка	57	26	31	59	33	26
д.Мазурова	20	11	9	19	12	7
с.Сеиты	324	166	158	313	154	159
п.Советский	4	3	1	11	7	4

продолжение

	1989			2002		
	оба пола	мужчины	женщины	оба пола	мужчины	женщины
<b>Староалександровская с/а</b>	2289	1053	1236	2031	989	1042
с. Староалександровка	651	288	363	542	249	293
д. Карбаны	354	151	203	309	154	155
д. Куртугоаны	271	123	148	267	135	132
д. Малая Чечкина	59	25	34	68	32	36
д. Тарханы	159	79	80	114	60	54
с. Чечкино	633	305	328	573	279	294
д. Юртобор	162	82	80	158	80	78
<b>Усальская с/а</b>	646	310	336	670	323	347
с. Усалка	646	310	336	670	323	347
<b>Щетковская с/а</b>	1571	759	812	1348	665	683
с. Щетково	635	306	329	677	324	353
п. Абаевский	308	150	158	152	72	80
д. Артамонова	15	5	10	14	8	6
п. Заречный	123	55	68	145	78	67
д. Иска	130	57	73	96	42	54
д. Комарица	17	10	7	7	4	3
д. Петропавловка	225	113	112	204	104	100
п. Шпалозаводский	118	63	55	53	33	20
<b>Ярковская с/а</b>	6559	3066	3493	7630	3634	3996
с. Ярково	5373	2536	2837	6969	3328	3641
п. Мостовой	46	22	24	25	14	11
п. Светлоозерский	538	208	330	467	205	262
с. Южаково	602	300	302	169	87	82
<b>Сельские населенные пункты, подчиненные г. Тюмени</b>	<b>45902</b>	<b>22200</b>	<b>23702</b>	<b>48121</b>	<b>22399</b>	<b>25722</b>
<b>Калининский АТО</b>	13070	6234	6836	11550	5405	6145
п. Механизаторов	1174	545	629	1122	497	625
п. Новорошино	2909	1437	1472	2053	969	1084
п. Тараскуль	1190	541	649	1363	602	761
п. Рошино	2622	1258	1364	1073	510	563
д. Воронина	625	294	331	652	299	353
д. Княжева	41	20	21	176	79	97
с. Комарово	136	62	74	182	79	103
д. Метелева	2299	1076	1223	2199	1001	1198
д. Плеханова	558	265	293	520	248	272
д. Труфанова	103	50	53	66	37	29
с. Утешево	1413	686	727	2144	1084	1060
<b>Ленинский АТО</b>	22465	10984	11481	28926	13382	15544
с. Антипино	5962	2891	3071	5180	2374	2806
д. Быкова	114	57	57	138	69	69
д. Гилева	287	133	154	250	126	124
д. Зайкова	164	80	84	281	142	139
д. Копытова	223	107	116	247	121	126
д. Ожогина	37	20	17	х	х	х
п. Суходольский	397	186	211	94	42	52
д. Матмасы	2923	1436	1487	3353	1580	1773
д. Мыс	5865	2962	2903	12971	5967	7004
п. Источник	530	231	299	413	188	225
п. Дорожный	393	188	205	484	231	253
п. Тарманы	5570	2693	2877	5515	2542	2973

продолжение

	1989			2002		
	оба пола	мужчины	женщины	оба пола	мужчины	женщины
<b>Центральный АТО</b>	10367	4982	5385	7645	3612	4033
п.Березняковский	1370	652	718	1438	697	741
п.Верхний Бор	1179	558	621	1114	496	618
д.Казарово	634	302	332	1217	566	651
п.Парфеновский	7184	3470	3714	3876	1853	2023
<b>Сельские населенные пункты, подчиненные г.Тобольску</b>	x	x	x	1642	771	871
с.Верхнефилатово	x	x	x	1495	694	801
д.Алемасова	x	x	x	3	1	2
д.Анисимова	x	x	x	57	30	27
д.Волгина	x	x	x	4	2	2
д.Защитина	x	x	x	30	14	16
д.Зырянова	x	x	x	44	25	19
д.Савина	x	x	x	9	5	4

продолжение

	1989			2002		
	оба пола	мужчины	женщины	оба пола	мужчины	женщины
<b>Ханты-Мансийский автономный округ - Югра</b>						
<b>Белоярский район</b>	<b>8710</b>	<b>4553</b>	<b>4157</b>	<b>9493</b>	<b>4942</b>	<b>4551</b>
<b>Верхнеказымская с/а</b>	1725	871	854	1715	888	827
п.Верхнеказымский	1725	871	854	1715	888	827
<b>Казымская с/а</b>	2935	1561	1374	1665	846	819
с.Казым	1273	656	617	1201	577	624
д.Нумто	184	103	81	235	140	95
д.Юильск	292	161	131	229	129	100
п.Лыхма	1186	641	545	х	х	х
<b>Лыхминская с/а</b>	х	х	х	1326	703	623
п.Лыхма	х	х	х	1326	703	623
<b>Полноватская с/а</b>	1814	936	878	1804	892	912
с.Полноват	1219	626	593	1233	611	622
с.Ванзеват	431	224	207	402	192	210
д.Пашторы	29	15	14	72	40	32
с.Тугияны	135	71	64	97	49	48
<b>Сорумская с/а</b>	2236	1185	1051	1499	829	670
п.Сорум	2236	1185	1051	1499	829	670
<b>Сосновская с/а</b>	х	х	х	1484	784	700
п.Сосновка	х	х	х	1484	784	700
<b>Березовский район</b>	<b>9788</b>	<b>5086</b>	<b>4702</b>	<b>10723</b>	<b>5487</b>	<b>5236</b>
<b>Ванзетурская с/а</b>	548	259	289	510	231	279
п.Ванзетур	496	233	263	480	215	265
д.Новинская	52	26	26	30	16	14
<b>Няксимвольская с/а</b>	696	376	320	627	328	299
с.Няксимволь	642	345	297	576	295	281
д.Нерохи	7	-	7	12	5	7
д.Усть-Манья	47	31	16	39	28	11
<b>Хулимсунтская с/а</b>	72	37	35	1748	976	772
д.Хулимсунт	72	37	35	1478	976	772
<b>Саранпаульская с/а</b>	3848	2111	1737	2908	1495	1413
с.Саранпауль	3630	1975	1655	2643	1327	1316
д.Хурумпауль	27	15	12	53	34	19
д.Щекурья	169	108	61	196	124	72
д.Ясунт	22	13	9	16	10	6
<b>Приполярная с/а</b>	809	401	408	1162	578	584
п.Приполярный	809	401	408	1162	578	584
<b>Светловская с/а</b>	1334	644	690	1566	753	813
п.Светлый	1334	644	690	1566	753	813
п.Пунга	-	-	-	х	х	х

продолжение

	1989			2002		
	оба пола	мужчины	женщины	оба пола	мужчины	женщины
<b>Сосьвинская с/а</b>	1243	623	620	1238	641	597
п. Сосьва	758	363	395	845	434	411
д. Верхненильдина	4	2	2	9	5	4
д. Кимкьясуй	138	70	68	108	60	48
с. Ломбовож	204	106	98	215	112	103
д. Патрасуй	2	1	1	-	-	-
д. Сартынья	137	81	56	61	30	31
<b>Тегинская с/а</b>	646	337	309	545	291	254
с. Теги	480	240	240	415	211	204
д. Пугоры	95	57	38	78	52	26
п. Устрем	71	40	31	52	28	24
<b>Березовская п/а</b>	375	190	185	269	115	154
д. Деминская	81	37	44	69	28	41
д. Тутлейм	10	6	4	4	2	2
д. Шайганка	284	147	137	196	85	111
<b>Игримская п/а</b>	217	108	109	150	79	71
д. Анеева	217	108	109	150	79	71
<b>Кондинский район</b>	<b>13426</b>	<b>6760</b>	<b>6666</b>	<b>11637</b>	<b>5789</b>	<b>5848</b>
<b>Алтайская с/а</b>	735	366	369	645	326	319
с. Алтай	424	204	220	351	176	175
д. Кама	311	162	149	294	150	144
<b>Болчаровская с/а</b>	2266	1148	1118	1962	971	991
с. Болчары	2265	1147	1118	1962	971	991
д. Новая Пушта	1	1	-	х	х	х
<b>Карымская с/а</b>	560	271	289	631	331	300
д. Шугур	557	269	288	616	319	297
с. Карым	3	2	1	15	12	3
<b>Леушинская с/а</b>	2333	1139	1194	2143	1038	1105
с. Леуши	1248	599	649	1298	624	674
п. Леушинка	319	161	158	5	1	4
п. Лиственничный	766	379	387	840	413	427
<b>Половинкинская с/а</b>	1640	814	826	1435	721	714
п. Половинка	1640	814	826	1435	721	714
<b>Шаимская с/а</b>	3220	1665	1555	2434	1192	1242
с. Чантырья	740	363	377	589	283	306
с. Шаим	76	38	38	59	28	31
п. Мулымья	1317	699	618	1145	556	589
п. Назарово	856	435	421	609	308	301
д. Супра	231	130	101	32	17	15

продолжение

	1989			2002		
	оба пола	мужчины	женщины	оба пола	мужчины	женщины
<b>Ягодинская с/а</b>	1105	585	520	1057	542	515
п.Ягодный	876	469	407	831	428	403
п.Дальний	219	109	110	220	110	110
п.Совлинский	10	7	3	6	4	2
<b>Юмасинская с/а</b>	1260	625	635	1172	583	589
д.Юмас	576	294	282	582	290	292
с.Ямки	684	331	353	590	293	297
<b>Кондинская п/а</b>	254	121	133	134	73	61
д.Ильичевка	75	32	43	18	11	7
д.Никулкина	79	40	39	71	35	36
д.Старый Катыш	100	49	51	45	27	18
<b>Морткинская п/а</b>	53	26	27	24	12	12
д.Сотник	53	26	27	24	12	12
<b>Нефтеюганский район</b>	<b>15486</b>	<b>8122</b>	<b>7364</b>	<b>17814</b>	<b>9190</b>	<b>8624</b>
<b>Лемпинская с/а</b>	320	176	144	496	252	244
с.Лемпино	320	176	144	496	252	244
<b>Пыть-Яховская с/а</b>	1843	967	876	x	x	x
п.Южный Балык	1843	967	876	x	x	x
<b>Салымская с/а</b>	5523	2967	2556	5992	3067	2925
п.Салым	3415	1857	1558	5497	2820	2677
п.Куть-Ях	1774	942	832	x	x	x
п.Сивыс-Ях	334	168	166	495	247	248
<b>Усть-Юганская с/а</b>	3983	2026	1957	3913	2015	1898
п.Усть-Юган	1693	853	840	901	441	460
д.Пилюгина	-	-	-	x	x	x
п.Сентябрьский	2290	1173	1117	3012	1574	1438
<b>Чеускинская с/а</b>	3817	1986	1831	5417	2825	2592
с.Чеускино	2646	1410	1236	3680	1879	1801
п.Каркатеевский	1171	576	595	1737	946	791
<b>Куть-Яховская п/а</b>	x	x	x	1996	1031	965
п.Куть-Ях	x	x	x	1996	1031	965
<b>Нижневартовский район</b>	<b>8674</b>	<b>4783</b>	<b>3891</b>	<b>8286</b>	<b>4198</b>	<b>4088</b>
<b>Аганская с/а</b>	312	151	161	525	276	249
п.Аган	312	151	161	525	276	249
п.Чистоборск	-	-	-	x	x	x
<b>Большетарховская с/а</b>	430	229	201	439	226	213
с.Большетархово	430	229	201	439	226	213

	продолжение					
	1989			2002		
	оба пола	мужчины	женщины	оба пола	мужчины	женщины
<b>Вампугольская с/а</b>	223	117	106	289	155	134
д.Вампугол	131	68	63	168	90	78
с.Былино	43	24	19	50	26	24
д.Пасол	22	12	10	35	19	16
д.Соснина	27	13	14	36	20	16
<b>Зайцевореченская с/а</b>	700	353	347	686	345	341
п.Зайцева Речка	700	353	347	686	345	341
<b>Корликовская с/а</b>	452	243	209	605	315	290
с.Корлики	452	243	209	605	315	290
<b>Ларьякская с/а</b>	1613	890	723	1453	731	722
с.Ларьяк	1136	614	522	1076	532	544
д.Большой Ларьяк	45	25	20	42	22	20
д.Пугъюг	232	146	86	42	27	15
д.Сосновый Бор	52	25	27	81	44	37
д.Чехломей	148	80	68	212	106	106
<b>Охтеурская с/а</b>	3316	1953	1363	2424	1225	1199
с.Охтеурье	1444	876	568	651	336	315
п.Ваховск	1798	1033	765	1707	851	856
д.Колекъеган	57	32	25	48	26	22
д.Усть-Колекъеган	17	12	5	18	12	6
<b>Покурская с/а</b>	1202	619	583	1253	620	633
с.Покур	730	381	349	718	351	367
д.Вата	472	238	234	535	269	266
<b>Варьеганская с/а</b>	426	228	198	612	305	307
с.Варьеган	426	228	198	612	305	307
<b>Октябрьский район</b>	<b>19575</b>	<b>10236</b>	<b>9339</b>	<b>16312</b>	<b>8114</b>	<b>8198</b>
<b>Большешатлымская с/а</b>	459	222	237	411	203	208
с.Большой Атлым	376	184	192	372	185	187
п.Сотниково	83	38	45	39	18	21
<b>Уньюганская с/а</b>	6052	3198	2854	5067	2508	2559
п.Уньюган	6052	3198	2854	5067	2508	2559
<b>Карымкарская с/а</b>	1739	896	843	1319	645	674
п.Карымкары	1403	719	684	1078	524	554
п.Горнореченск	336	177	159	241	121	120
<b>Малоатлымская с/а</b>	2346	1264	1082	1672	834	838
с.Малый Атлым	693	364	329	491	242	249
п.Большие Леуши	683	415	268	478	240	238
п.Заречный	338	168	170	259	130	129
п.Комсомольский	632	317	315	444	222	222
<b>Нижнеларькарская с/а</b>	575	289	286	621	314	307
д.Нижние Нарькары	529	261	268	607	305	302



продолжение

	1989			2002		
	оба пола	мужчины	женщины	оба пола	мужчины	женщины
д.Верхние Нарыкары	46	28	18	14	9	5
<b>Каменная с/а</b>	825	445	380	344	170	174
с.Каменное	353	193	160	344	170	174
с.Пальяново	472	252	220	х	х	х
<b>Пальяновская с/а</b>	х	х	х	397	198	199
с.Пальяново	х	х	х	397	198	199
<b>Перегребинская с/а</b>	3137	1551	1586	3394	1696	1698
с.Перегребное	2479	1217	1262	2890	1443	1447
д.Чемаши	658	334	324	504	253	251
<b>Сергинская с/а</b>	2115	1193	922	1374	704	670
п.Сергино	2115	1193	922	1374	704	670
<b>Шеркальская с/а</b>	1583	804	779	1217	596	621
с.Шеркалы	1503	762	741	1180	577	603
д.Язовка	80	42	38	37	19	18
<b>Октябрьская п/а</b>	744	374	370	496	246	250
с.Большой Камень	297	157	140	147	78	69
п.Кормужиханка	447	217	230	349	168	181
<b>Советский район</b>	<b>3773</b>	<b>1849</b>	<b>1924</b>	<b>3420</b>	<b>1636</b>	<b>1784</b>
<b>Алябьевская с/а</b>	2671	1310	1361	2438	1154	1284
п.Алябьевский	2671	1310	1361	2438	1154	1284
<b>Зеленоборская п/а</b>	21	12	9	2	1	1
п.Нюрих	21	12	9	2	1	1
<b>Комсомольская п/а</b>	15	5	10	х	х	х
п.Мансийский	15	5	10	х	х	х
<b>Малиновская п/а</b>	1057	518	539	975	478	497
п.Юбилейный	1057	518	539	975	478	497
<b>Таежная п/а</b>	9	4	5	5	3	2
д.Тимкапауль	9	4	5	5	3	2
<b>Сургутский район</b>	<b>14919</b>	<b>7768</b>	<b>7151</b>	<b>35215</b>	<b>19996</b>	<b>15219</b>
<b>Белоярская с/а</b>	2872	1520	1352	10932	5425	5507
п.Солнечный	х	х	х	9763	4846	4917
п.Баный	131	67	64	55	26	29
д.Сайгатина	2522	1341	1181	822	406	416
д.Широкова	22	10	12	7	5	2
д.Юган	197	102	95	144	69	75
п.Рябиновый	-	-	-	141	73	68
<b>Локосовская с/а</b>	2424	1245	1179	3876	2867	1009
с.Локосово	2401	1226	1175	3840	2847	993
д.Верхнемысовая	23	19	4	36	20	16

продолжение

	1989			2002		
	оба пола	мужчины	женщины	оба пола	мужчины	женщины
п. Катесово	-	-	-	-	-	-
п. Пеньково	-	-	-	х	х	х
п. Путалинский	-	-	-	х	х	х
<b>Русскинская с/а</b>	1530	832	698	1624	819	805
д. Русскинская	1205	667	538	1444	735	709
д. Кочевая	325	165	160	180	84	96
<b>Сытоминская с/а</b>	1737	855	882	1471	696	775
с. Сытомино	1351	663	688	1257	598	659
п. Горный	340	169	171	214	98	116
п. Дарко-Горшковский	46	23	23	х	х	х
<b>Тундринская с/а</b>	1422	765	657	516	245	271
п. Высокий Мыс	348	167	181	424	194	230
с. Тундрино	77	42	35	92	51	41
д. Лямина	849	478	371	х	х	х
п. Песчаный	148	78	70	х	х	х
<b>Ляминская с/а</b>	х	х	х	872	415	457
д. Лямина	х	х	х	753	364	389
п. Песчаный	х	х	х	119	51	68
<b>Угутская с/а</b>	2599	1361	1238	2978	1504	1474
с. Угут	1730	933	797	2133	1102	1031
д. Каюкова	248	139	109	309	147	162
п. Малоюганский	426	204	222	271	129	142
д. Тайлакова	76	34	42	114	57	57
д. Таурова	119	51	68	151	69	82
<b>Ульт-Ягунская с/а</b>	2335	1190	1145	2374	1205	1169
п. Ульт-Ягун	2115	1077	1038	2164	1095	1069
п. Тром-Аган	220	113	107	210	110	100
<b>Нижнесортымская с/а</b>	х	х	х	10572	6820	3752
п. Нижнесортымский	х	х	х	10572	6820	3752
<b>Ханты-Мансийский район</b>	<b>20625</b>	<b>10637</b>	<b>9988</b>	<b>17015</b>	<b>8400</b>	<b>8615</b>
<b>Базьяновская с/а</b>	444	225	219	361	192	169
с. Базьяны	287	148	139	171	83	88
д. Ярки	157	77	80	190	109	81
<b>Горноправдинская с/а</b>	7059	3757	3302	5542	2724	2818
п. Горноправдинск	6290	3371	2919	4951	2429	2522
п. Бобровский	672	337	335	515	253	262
д. Лугофилинская	97	49	48	76	42	34
<b>Елизаровская с/а</b>	1935	976	959	1482	733	749
с. Елизарово	487	240	247	429	223	206
п. Кедровый	1448	736	712	1053	510	543
<b>Шапшинская с/а</b>	477	248	229	503	265	238
д. Шапша	324	174	150	398	212	186
с. Зенково	153	74	79	105	53	52

продолжение

	1989			2002		
	оба пола	мужчины	женщины	оба пола	мужчины	женщины
<b>Луговская с/а</b>	3290	1669	1621	2521	1211	1310
п.Луговской	1823	928	895	1608	752	856
д.Белогорье	304	151	153	289	149	140
п.Кирпичный	1163	590	573	624	310	314
<b>Назымская с/а</b>	750	379	371	753	388	365
с.Кышик	750	379	371	753	388	365
<b>Нялинская с/а</b>	1219	621	598	1028	515	513
с.Нялинское	732	355	377	722	365	357
д.Нялина	54	30	24	70	39	31
п.Пырьях	380	208	172	226	104	122
д.Скрипунова	53	28	25	10	7	3
<b>Селияровская с/а</b>	376	196	180	438	222	216
с.Селиярово	362	189	173	430	217	213
д.Долгое Плесо	14	7	7	8	5	3
<b>Сибирская с/а</b>	1413	700	713	1153	550	603
п.Сибирский	745	353	392	587	271	316
с.Батово	420	216	204	368	185	183
с.Реполово	248	131	117	198	94	104
<b>Согомская с/а</b>	х	х	х	255	131	124
д.Согом	х	х	х	255	131	124
<b>Троицкая с/а</b>	575	293	282	513	249	264
с.Троица	391	201	190	333	163	170
д.Матка	5	4	1	-	-	-
д.Ягурьях	179	88	91	180	86	94
<b>Тюлинская с/а</b>	981	504	477	783	393	390
с.Тюли	331	165	166	254	130	124
п.Выкатной	650	339	311	529	263	266
<b>Урманная с/а</b>	1065	542	523	808	401	407
п.Красноленинский	759	386	373	556	278	278
д.Сухорукова	11	6	5	56	32	24
п.Урманный	295	150	145	196	91	105
<b>Цингалинская с/а</b>	1041	527	514	875	426	449
с.Цингалы	926	469	457	787	380	407
д.Семейка	46	22	24	35	16	19
д.Чембакчина	69	36	33	53	30	23
<b>Сельские населенные пункты, подчиненные г. Когалыму</b>	334	177	157	265	145	120
д.Ортгягун	334	177	157	265	145	120
<b>Сельские населенные пункты, подчиненные г. Ураю</b>	747	390	357	713	349	364
д.Ушья	747	390	357	713	349	364
<b>Сельские населенные пункты, подчиненные г. Югорску</b>	х	х	х	-	-	-
п.Мансийский	х	х	х	-	-	-

продолжение

	1989			2002		
	оба пола	мужчины	женщины	оба пола	мужчины	женщины
<b>Ямало-Ненецкий автономный округ</b>						
<b>Красноселькупский район</b>	<b>7912</b>	<b>4235</b>	<b>3677</b>	<b>6384</b>	<b>3243</b>	<b>3141</b>
<b>Красноселькупская с/а</b>	5404	2851	2553	4014	2020	1994
с.Красноселькуп	5328	2813	2515	4014	2020	1994
с.Сидоровск	70	33	37	-	-	-
п.Часелька	6	5	1	-	-	-
<b>Раттовская с/а</b>	225	124	101	245	140	105
с.Ратта	225	124	101	245	140	105
<b>Толькинская с/а</b>	2283	1260	1023	2125	1083	1042
п.Толька	2187	1203	984	2125	1083	1042
с.Киккиакки	96	57	39	-	-	-
<b>Надымский район</b>	<b>10498</b>	<b>5731</b>	<b>4767</b>	<b>8849</b>	<b>4593</b>	<b>4256</b>
<b>Кутопьюганская с/а</b>	815	418	397	897	472	425
п.Кутопьюган	634	324	310	849	449	400
с.Хоровая	18	9	9	-	-	-
с.Ярцанги	163	85	78	48	23	25
<b>Лонгьюганская с/а</b>	1083	587	496	1474	766	708
п.Лонгьюган	1083	587	496	1474	766	708
<b>Норинская с/а</b>	437	214	223	455	215	240
п.Нори	437	214	223	455	215	240
<b>Ныдинская с/а</b>	3809	1947	1862	1795	874	921
с.Ныда	1946	930	1016	1795	874	921
с.Нумги	1863	1017	846	x	x	x
<b>Правохеттинская с/а</b>	1729	950	779	1515	834	681
п.Правохеттинский	1729	950	779	1515	834	681
<b>Приозерная с/а</b>	1322	734	588	1355	703	652
п.Приозерный	1322	734	588	1355	703	652
п.Ягельный	-	-	-	x	x	x
<b>Ягельная с/а</b>	x	x	x	1075	535	540
п.Ягельный	x	x	x	1075	535	540
<b>Ямбургская с/а</b>	1303	881	422	283	194	89
п.Ямбург	1303	881	422	283	194	89
<b>Приуральский район</b>	<b>6652</b>	<b>3231</b>	<b>3421</b>	<b>7680</b>	<b>3771</b>	<b>3909</b>
<b>Аксарковская с/а</b>	2465	1174	1291	2829	1350	1479
п.Аксарка	2179	1024	1155	2569	1218	1351
д.Товогогол	180	91	89	167	89	78
д.Ямбура	106	59	47	93	43	50
<b>Байдарацкая с/а</b>	972	496	476	1521	782	739
д.Щучье	373	189	184	1345	699	646
д.Лаборовая	445	231	214	176	83	93
д.Яроно	154	76	78	-	-	-

продолжение

	1989			2002		
	оба пола	мужчины	женщины	оба пола	мужчины	женщины
<b>Белоярская с/а</b>	1539	735	804	1487	695	792
п.Белоярск	1539	735	804	1487	695	792
<b>Зеленоярская с/а</b>	251	124	127	258	127	131
д.Зеленый Яр	251	124	127	258	127	131
<b>Катровожская с/а</b>	777	385	392	824	430	394
с.Катровож	777	385	392	824	430	394
<b>Харсаимская с/а</b>	648	317	331	761	387	374
с.Харсаим	470	234	236	554	282	272
д.Вылпосл	62	29	33	69	36	33
д.Горнокнязевск	48	19	29	108	50	58
д.Ишлех	16	8	8	-	-	-
д.Халасьпугор	52	27	25	30	19	11
<b>Пуровский район</b>	<b>17363</b>	<b>9197</b>	<b>8166</b>	<b>19821</b>	<b>10390</b>	<b>9431</b>
<b>Пуровская с/а</b>	3627	1832	1795	2942	1477	1465
п.Пуровск	2442	1257	1185	2365	1195	1170
п.Сывдарма	1185	575	610	577	282	295
<b>Пурпейская с/а</b>	6845	3697	3148	9074	4997	4077
п.Пурпе	6845	3697	3148	9074	4997	4077
<b>Самбургская с/а</b>	1636	827	809	1665	802	863
с.Самбург	1636	827	809	1665	802	863
<b>Халесовинская с/а</b>	609	306	303	815	405	410
с.Халясавэй	594	299	295	651	318	333
с.Толька	15	7	8	164	87	77
<b>Ханымейская с/а</b>	3881	2146	1735	4621	2355	2266
п.Ханымей	3881	2146	1735	4621	2355	2266
<b>Тарко-Салинская п/а</b>	765	389	376	704	354	350
д.Харампур	765	389	376	704	354	350
<b>Тазовский район</b>	<b>11983</b>	<b>6504</b>	<b>5479</b>	<b>9635</b>	<b>4864</b>	<b>4771</b>
<b>Антипаютинская с/а</b>	2806	1510	1296	2439	1194	1245
п.Антипаюта	2767	1486	1281	2439	1194	1245
д.Напалково	16	10	6	-	-	-
с.Тадебьяха	23	14	9	-	-	-
<b>Газсалинская с/а</b>	4937	2866	2071	2146	1114	1032
п.Газсале	4937	2866	2071	2146	1114	1032
<b>Гыданская с/а</b>	2509	1253	1256	3075	1542	1533
п.Гыда	1601	776	825	2436	1205	1231
д.Матюйсале	149	84	65	463	242	221
д.Юрибей	759	393	366	176	95	81
<b>Находкинская с/а</b>	986	484	502	1143	584	559
п.Находка	986	484	502	1143	584	559
<b>Тазовская п/а</b>	745	391	354	832	430	402
д.Мессо	643	332	311	626	323	303
с.Тибейсале	102	59	43	206	107	99

продолжение

	1989			2002		
	оба пола	мужчины	женщины	оба пола	мужчины	женщины
<b>Шурышкарский район</b>	<b>9029</b>	<b>4366</b>	<b>4663</b>	<b>9559</b>	<b>4744</b>	<b>4815</b>
<b>Азовская с/а</b>	465	215	250	474	243	231
с.Азовы	402	184	218	411	202	209
с.Ильгорт	2	1	1	7	5	2
с.Ишвары	6	3	3	12	7	5
с.Карвожгорт	4	3	1	5	3	2
д.Пословы	51	24	27	39	26	13
<b>Восяховская с/а</b>	584	284	300	584	302	282
с.Восяхово	410	188	222	409	209	200
с.Вершина-Войкар	47	27	20	58	32	26
д.Усть-Войкары	127	69	58	117	61	56
<b>Горковская с/а</b>	1984	963	1021	1857	905	952
п.Горки	1924	927	997	1808	880	928
д.Кушеват	-	-	-	-	-	-
д.Хошгорт	60	36	24	49	25	24
<b>Лопхаринская с/а</b>	601	301	300	581	290	291
с.Лопхари	435	214	221	461	229	232
д.Казым-Мыс	106	59	47	92	46	46
с.Сангымгорт	52	24	28	28	15	13
д.Сорымлогась	8	4	4	-	-	-
<b>Мужевская с/а</b>	2882	1364	1518	3292	1576	1716
с.Мужи	2727	1274	1453	3200	1525	1675
с.Анжигорт	47	31	16	48	28	20
с.Ильгорт	-	-	-	-	-	-
с.Новый Киеват	87	48	39	39	20	19
д.Хантымужи	21	11	10	5	3	2
<b>Овгортская с/а</b>	1216	606	610	1350	690	660
с.Овгорт	870	414	456	904	453	451
с.Евыргорт	25	12	13	19	10	9
с.Нымвожгорт	41	21	20	29	19	10
с.Овальнгорт	41	23	18	36	16	20
д.Тильтим	18	8	10	116	61	55
д.Ямгорт	221	128	93	246	131	115
<b>Питлярская с/а</b>	493	237	256	538	284	254
с.Питляр	493	237	256	538	284	254
<b>Шурышкарская с/а</b>	804	396	408	883	454	429
с.Шурышкары	720	355	365	818	430	388
д.Порысьгорт	36	19	17	-	-	-
д.Унсельгорт	48	22	26	65	24	41
<b>Ямальский район</b>	<b>15119</b>	<b>7753</b>	<b>7366</b>	<b>14918</b>	<b>7343</b>	<b>7575</b>
<b>Мыскаменская с/а</b>	3902	2260	1642	2403	1281	1122
п.Мыс-Каменный	3902	2260	1642	2265	1205	1060
д.Яптиксале	х	х	х	138	76	62
<b>Новопортовская с/а</b>	2256	1099	1157	1932	918	1014
п.Новый Порт	1920	938	982	1932	918	1014
с.Моррасале	8	2	6	-	-	-
с.Таркосале	291	146	145	-	-	-

	1989			2002		
	оба пола	мужчины	женщины	оба пола	мужчины	женщины
д.Усть-Юрибей	37	13	24	-	-	-
<b>Панаевская с/а</b>	1539	715	824	1951	981	970
п.Панаевск	1539	715	824	1951	981	970
<b>Салемальская с/а</b>	914	442	472	1003	482	521
п.Салемал	914	442	472	1003	482	521
<b>Сеяхинская с/а</b>	2155	1117	1038	2337	1168	1169
п.Сеяха	1632	867	765	2318	1152	1166
п.Дровяной	-	-	-	-	-	-
с.Мордыяха	11	5	6	-	-	-
п.Тамбей	512	245	267	-	-	-
п.Сабетта	-	-	-	19	16	3
<b>Яптиксалинская с/а</b>	366	182	184	x	x	x
д.Яптиксале	366	182	184	x	x	x
<b>Яр-Салинская с/а</b>	3987	1938	2049	5292	2513	2779
с.Яр-Сале	3614	1751	1863	4872	2291	2581
с.Порсыяха	9	5	4	16	9	7
д.Сунэйсале	364	182	182	404	213	191
<b>Сельские населенные пункты, подчиненные г. Лабитнанги</b>	1086	617	469	617	333	284
п.Обской	6	4	2	26	13	13
п.Октябрьский	23	11	12	3	2	1
<b>Харпская п/а</b>	1057	602	455	588	318	270
п.Полярный	957	544	413	521	279	242
п.Полярный Урал	39	22	17	8	3	5
п.Собь	61	36	25	59	36	23
<b>Сельские населенные пункты, подчиненные г. Салехарду</b>	263	129	134	208	103	105
д.Пельвож	263	129	134	208	103	105
<b>Сельские населенные пункты, подчиненные г. Ноябрьску</b>	29325	15965	13360	6509	3361	3148
<b>Вынгапуровская с/а</b>	4241	2286	1955	6509	3361	3148
п.Вынгапуровский	4241	2286	1955	6509	3361	3148
<b>Муравленковская с/а</b>	25084	13679	11405	x	x	x
п.Муравленковский	23608	12892	10716	x	x	x
п.Холмы	1476	787	689	x	x	x
<b>Холмская с/а</b>	x	x	x	-	-	-
п.Холмы	x	x	x	-	-	-





ЧИСЛЕННОСТЬ НАСЕЛЕНИЯ УРАЛЬСКОГО ФЕДЕРАЛЬНОГО ОКРУГА

Численность населения регионов Уральского федерального округа  
(по данным переписей)

	1959	1970	1979	1989	2002
<b>Тюменская область</b>					
Все население, человек	1090812	1405101	1885184	3097657	3264841
мужчины	487388	660060	926481	1548518	1589162
женщины	603424	745041	958703	1549139	1675679
городское	359069	687716	1146382	2360617	2526133
мужчины	160060	326863	562941	1181898	1227654
женщины	199009	360853	583441	1178719	1298479
сельское	731743	717385	738802	737040	738708
мужчины	327328	333197	363540	366620	361508
женщины	404415	384188	375262	370420	377200
В общей численности населения, процентов					
мужчины	44,7	47,0	49,1	50,0	48,7
женщины	55,3	53,0	50,9	50,0	51,3
городское	32,9	48,9	60,8	76,2	77,4
мужчины	44,6	47,5	49,1	50,1	48,6
женщины	55,4	52,5	50,9	49,9	51,4
сельское	67,1	51,1	39,2	23,8	22,6
мужчины	44,7	46,4	49,2	49,7	48,9
женщины	55,3	53,6	50,8	50,3	51,1
<b>Ханты-Мансийский автономный округ - Югра</b>					
Все население, человек	123845	270820	570763	1282396	1432817
мужчины	58184	136404	297742	657441	712599
женщины	65661	134416	273021	624955	720218
городское	37167	169960	446034	1166339	1301924
мужчины	16848	85777	231435	597080	644353
женщины	20319	84183	214599	569259	657571
сельское	86678	100860	124729	116057	130893
мужчины	41336	50627	66307	60361	68246
женщины	45342	50233	58422	55696	62647
В общей численности населения, процентов					
мужчины	47,0	50,4	52,2	51,3	49,7
женщины	53,0	49,6	47,8	48,7	50,3
городское	30,0	62,8	78,1	90,9	90,9
мужчины	45,3	50,5	51,9	51,2	49,5
женщины	54,7	49,5	48,1	48,8	50,5
сельское	70,0	37,2	21,9	9,1	9,1
мужчины	47,7	50,2	53,2	52,0	52,1
женщины	52,3	49,8	46,8	48,0	47,9

продолжение

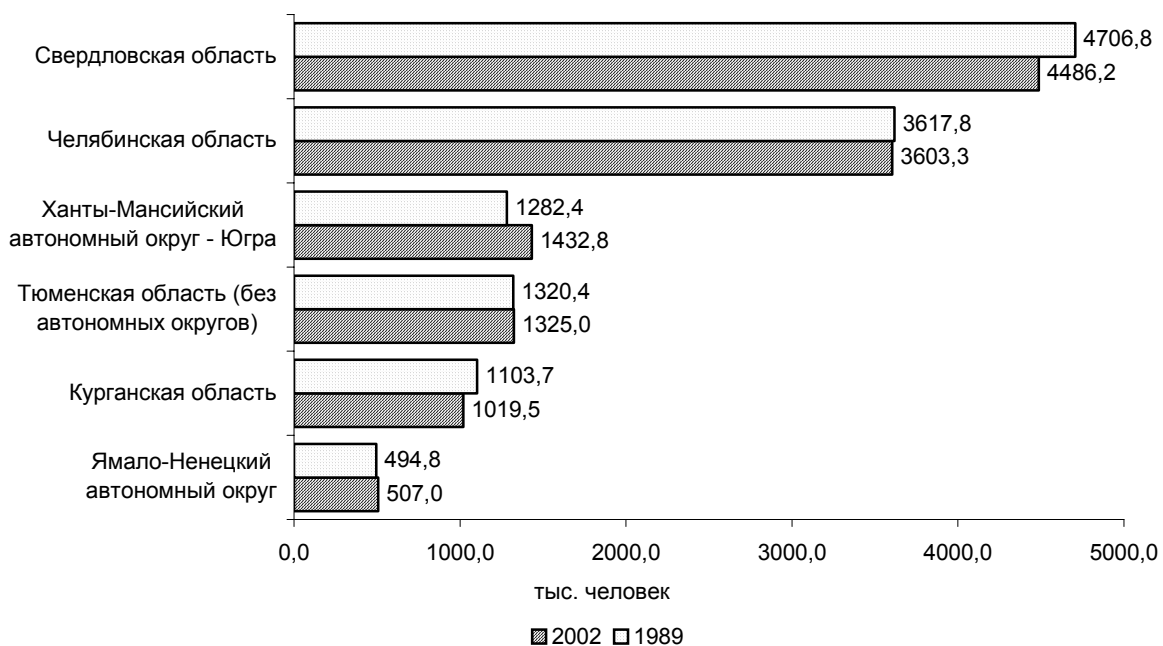
	1959	1970	1979	1989	2002
<b>Ямало-Ненецкий автономный округ</b>					
Все население, человек	62615	81204	158844	494844	507006
мужчины	29895	41314	85015	259214	254873
женщины	32720	39890	73829	235630	252133
городское	22025	34878	80100	385614	422826
мужчины	10444	18138	41475	201486	212128
женщины	11581	16740	38625	184128	210698
сельское	40590	46326	78744	109230	84180
мужчины	19451	23176	43540	57728	42745
женщины	21139	23150	35204	51502	41435
В общей численности населения, процентов					
мужчины	47,7	50,9	53,5	52,4	50,3
женщины	52,3	49,1	46,5	47,6	49,7
городское	35,2	43,0	50,4	77,9	83,4
мужчины	47,4	52,0	51,8	52,3	50,2
женщины	52,6	48,0	48,2	47,7	49,8
сельское	64,8	57,0	49,6	22,1	16,6
мужчины	47,9	50,0	55,3	52,8	50,8
женщины	52,1	50,0	44,7	47,2	49,2
<b>Тюменская область (без автономных округов)</b>					
Все население, человек	904352	1053077	1155577	1320417	1325018
мужчины	399309	482342	543724	631863	621690
женщины	505043	570735	611853	688554	703328
городское	299877	482878	620248	808664	801383
мужчины	132768	222948	290031	383332	371173
женщины	167109	259930	330217	425332	430210
сельское	604475	570199	535329	511753	523635
мужчины	266541	259394	253693	248531	250517
женщины	337934	310805	281636	263222	273118
В общей численности населения, процентов					
мужчины	44,2	45,8	47,1	47,9	46,9
женщины	55,8	54,2	52,9	52,1	53,1
городское	33,2	45,9	53,7	61,2	60,5
мужчины	44,3	46,2	46,8	47,4	46,3
женщины	55,7	53,8	53,2	52,6	53,7
сельское	66,8	54,1	46,3	38,8	39,5
мужчины	44,1	45,5	47,4	48,6	47,8
женщины	55,9	54,5	52,6	51,4	52,2

продолжение

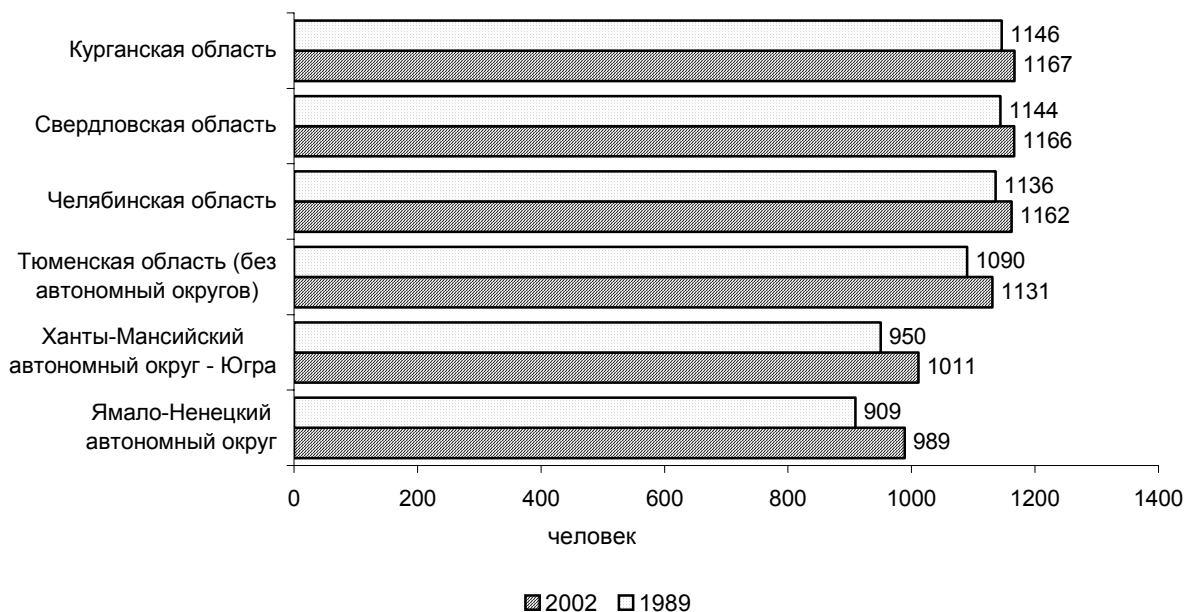
	1959	1970	1979	1989	2002
<b>Курганская область</b>					
Все население, человек	995551	1085560	1080459	1103665	1019532
мужчины	436608	487064	492233	514337	470578
женщины	558943	598496	588226	589328	548954
городское	326244	464498	543823	602327	574381
мужчины	145775	211013	245966	277937	259411
женщины	180469	253485	297857	324390	314970
сельское	669307	621062	536636	501338	445151
мужчины	290833	276051	246267	236400	211167
женщины	378474	345011	290369	264938	233984
В общей численности населения, процентов					
мужчины	43,9	44,9	45,6	46,6	46,2
женщины	56,1	55,1	54,4	53,4	53,8
городское	32,8	42,8	50,3	54,6	56,3
мужчины	44,7	45,4	45,2	46,1	45,2
женщины	55,3	54,6	54,8	53,9	54,8
сельское	67,2	57,2	49,7	45,4	43,7
мужчины	43,5	44,4	45,9	47,2	47,4
женщины	56,5	55,6	54,1	52,8	52,6
<b>Свердловская область</b>					
Все население, человек	4026366	4319741	4454508	4706763	4486214
мужчины	1847979	1987095	2055539	2195585	2071598
женщины	2178387	2332646	2398969	2511178	2414616
городское	3069240	3485007	3785787	4096510	3943529
мужчины	1399215	1593973	1744667	1900342	1809040
женщины	1670025	1891034	2041120	2196168	2134489
сельское	957126	834734	668721	610253	542685
мужчины	448764	393122	310872	295243	262558
женщины	508362	441612	357849	315010	280127
В общей численности населения, процентов					
мужчины	45,9	46,0	46,1	46,6	46,2
женщины	54,1	54,0	53,9	53,4	53,8
городское	76,2	80,7	85,0	87,0	87,9
мужчины	45,6	45,7	46,1	46,4	45,9
женщины	54,4	54,3	53,9	53,6	54,1
сельское	23,8	19,3	15,0	13,0	12,1
мужчины	46,9	47,1	46,5	48,4	48,4
женщины	53,1	52,9	53,5	51,6	51,6

	<i>1959</i>	<i>1970</i>	<i>1979</i>	<i>1989</i>	<i>окончание</i> <i>2002</i>
	<b>Челябинская область</b>				
Все население, человек	2966759	3288801	3430929	3617752	3603339
мужчины	1365934	1519349	1583848	1693825	1666565
женщины	1600825	1769452	1847081	1923927	1936774
городское	2261666	2562715	2786327	2985208	2947742
мужчины	1045626	1184926	1280770	1393290	1356808
женщины	1216040	1377789	1505557	1591918	1590934
сельское	705093	726086	644602	632544	655597
мужчины	320308	334423	303078	300535	309757
женщины	384785	391663	341524	332009	345840
В общей численности населения, процентов					
мужчины	46,0	46,2	46,2	46,8	46,3
женщины	54,0	53,8	53,8	53,2	53,7
городское	76,2	77,9	81,2	82,5	81,8
мужчины	46,2	46,2	46,0	46,7	46,0
женщины	53,8	53,8	54,0	53,3	54,0
сельское	23,8	22,1	18,8	17,5	18,2
мужчины	45,4	46,1	47,0	47,5	47,2
женщины	54,6	53,9	53,0	52,5	52,8

**Изменение численности населения  
по регионам Уральского федерального округа**



**Соотношение численности мужчин и женщин  
по Уральскому федеральному округу  
(на 1000 мужчин приходится женщин)**





## МЕТОДОЛОГИЧЕСКИЕ ПОЯСНЕНИЯ

**Численность и состав населения** являются основополагающими показателями демографической статистики. Основным источником сведений о населении является перепись. Перепись населения – это процесс сбора демографических и социальных данных, характеризующих каждого жителя страны или отдельной территории на определенный момент времени. При переписи населения 2002 года сведения собирались по состоянию на 12 часов ночи с 9 по 16 октября.

При переписи принят принцип самоопределения, т.е. сведения получают не из документов, а со слов людей. Собранные и записанные в переписные листы индивидуальные данные органы госстатистики преобразуют в обезличенные сводные итоги о числе людей с теми или иными значениями учетных признаков.

На территории России после Второй мировой войны переписи населения проводятся регулярно, примерно через каждые 10 лет (1959, 1970, 1979, 1989, 2002 г.г.). В отличие от предыдущих переписей, когда учитывалось две категории населения (наличное и постоянное), в переписи 2002 года учитывалось **постоянное население**. К постоянному населению Российской Федерации, находившемуся на территории страны, согласно утвержденному Государственной комиссией по проведению Всероссийской переписи населения «Перечню категорий населения, подлежащих учету при Всероссийской переписи населения 2002 года» отнесены все находившиеся в стране на дату переписи постоянные жители России (независимо от гражданства), включая временно выехавших из страны на работу и учебу на срок до 1 года или на отдых, лечение, в гости на любой срок. В эту же категорию населения включены люди (независимо от гражданства), прибывшие в Российскую Федерацию в поисках убежища или на постоянное жительство, включая и тех лиц, кто не успел оформить регистрационные документы; к этой же категории отнесены прибывшие из-за рубежа на работу и учебу на срок 1 год и более.

**Возрастная структура** населения – распределение населения по возрастным группам, возрастным контингентам в целях изучения демографических и социально-экономических процессов. Характеризуя соотношение возрастных групп, возрастная структура населения позволяет дать сравнительную оценку во взаимосвязи с демографическими, социальными и экономическими характеристиками населения, выделить общее и особенное в их развитии.

**Средний возраст населения** – это показатель, служащий сводной характеристикой возрастного состава. Вычисляется как средняя арифметическая из значений возрастов всех людей в данном населении или поколении, на данной территории.

**Брачная структура населения** – это распределение мужчин и женщин по категориям: на состоящих в браке (как зарегистрированном, так и незарегистрированном), никогда не состоящих в браке, разошедшихся и разведенных, вдовых.

**Национальный состав населения** – распределение населения по признаку этнической принадлежности. Под национальностью понимается группа населения, объединенная общностью национального самосознания. Не смешивается с понятием гражданства (подданства).

Одним из основных признаков национальности является **родной язык**. Под родным языком обычно понимается первый язык, усвоенный человеком в детстве. В России при переписях населения родной язык определялся по самосознанию.

**Гражданство** – правовая связь человека с конкретным государством, выражающаяся в совокупности их взаимных прав, обязанностей и ответственности.

Впервые после переписи 1897 года за единицу учета принималось **домохозяйство** социально-экономическая ячейка, объединяющая людей отношениями, возникающими при организации их совместного быта: ведении общего домашнего хозяйства, совместном проживании и т.д.

В соответствии с Федеральным Законом «О внесении изменений и дополнений в Закон Российской Федерации «Об образовании» изменились ранее употреблявшиеся названия уровней образования и появились новые. Ранее из высшего образования не выделялось послевузовское образование, высшему профессиональному образованию соответствует высшее, среднему профессиональному – среднее специальное, основному общему – неполное среднее, начальному общему – начальное образование. Численность лиц с начальным профессиональным образованием получена как сумма лиц, окончивших профессионально-технические училища на базе среднего (полного) общего и основного общего образования.

**Экономически активное население** – часть населения, обеспечивающая предложение рабочей силы для производства товаров и услуг. Включает в себя занятых и безработных.

**Занятость** – общественно полезная деятельность граждан, связанная с удовлетворением личных и общественных потребностей и приносящая им, как правило, заработок (трудоуход). Статус занятости определяется для экономически активного населения (включает занятых общественно полезной деятельностью и активно ищущих работу и готовых трудиться).

ИТОГИ ВСЕРОССИЙСКОЙ ПЕРЕПИСИ НАСЕЛЕНИЯ – 2002

Статистический сборник  
в 11-ти частях

Часть I. Численность населения  
Тюменской области

Ответственные за выпуск  
*Михайлова Н.Г., Куренкова Т.И.*  
Компьютерная верстка **Белова С.Ю.**  
Дизайн обложки **Пакулева Н.Б.**

Тел.: (3452) 24-17-95, 46-31-04

Подписано в печать            2004  
Формат                            . Гарнитура “Times New Roman”.  
Усл. печ. л.                    . Уч.-изд. л..  
Тираж                            экз. Заказ №