



Over dit boek

Dit is een digitale kopie van een boek dat al generaties lang op bibliotheekplanken heeft gestaan, maar nu zorgvuldig is gescand door Google. Dat doen we omdat we alle boeken ter wereld online beschikbaar willen maken.

Dit boek is zo oud dat het auteursrecht erop is verlopen, zodat het boek nu deel uitmaakt van het publieke domein. Een boek dat tot het publieke domein behoort, is een boek dat nooit onder het auteursrecht is gevallen, of waarvan de wettelijke auteursrechttermijn is verlopen. Het kan per land verschillen of een boek tot het publieke domein behoort. Boeken in het publieke domein zijn een stem uit het verleden. Ze vormen een bron van geschiedenis, cultuur en kennis die anders moeilijk te verkrijgen zou zijn.

Aantekeningen, opmerkingen en andere kanttekeningen die in het origineel stonden, worden weergegeven in dit bestand, als herinnering aan de lange reis die het boek heeft gemaakt van uitgever naar bibliotheek, en uiteindelijk naar u.

Richtlijnen voor gebruik

Google werkt samen met bibliotheken om materiaal uit het publieke domein te digitaliseren, zodat het voor iedereen beschikbaar wordt. Boeken uit het publieke domein behoren toe aan het publiek; wij bewaren ze alleen. Dit is echter een kostbaar proces. Om deze dienst te kunnen blijven leveren, hebben we maatregelen genomen om misbruik door commerciële partijen te voorkomen, zoals het plaatsen van technische beperkingen op automatisch zoeken.

Verder vragen we u het volgende:

- + *Gebruik de bestanden alleen voor niet-commerciële doeleinden* We hebben Zoeken naar boeken met Google ontworpen voor gebruik door individuen. We vragen u deze bestanden alleen te gebruiken voor persoonlijke en niet-commerciële doeleinden.
- + *Voer geen geautomatiseerde zoekopdrachten uit* Stuur geen geautomatiseerde zoekopdrachten naar het systeem van Google. Als u onderzoek doet naar computervertalingen, optische tekenherkenning of andere wetenschapsgebieden waarbij u toegang nodig heeft tot grote hoeveelheden tekst, kunt u contact met ons opnemen. We raden u aan hiervoor materiaal uit het publieke domein te gebruiken, en kunnen u misschien hiermee van dienst zijn.
- + *Laat de eigendomsverklaring staan* Het “watermerk” van Google dat u onder aan elk bestand ziet, dient om mensen informatie over het project te geven, en ze te helpen extra materiaal te vinden met Zoeken naar boeken met Google. Verwijder dit watermerk niet.
- + *Houd u aan de wet* Wat u ook doet, houd er rekening mee dat u er zelf verantwoordelijk voor bent dat alles wat u doet legaal is. U kunt er niet van uitgaan dat wanneer een werk beschikbaar lijkt te zijn voor het publieke domein in de Verenigde Staten, het ook publiek domein is voor gebruikers in andere landen. Of er nog auteursrecht op een boek rust, verschilt per land. We kunnen u niet vertellen wat u in uw geval met een bepaald boek mag doen. Neem niet zomaar aan dat u een boek overal ter wereld op allerlei manieren kunt gebruiken, wanneer het eenmaal in Zoeken naar boeken met Google staat. De wettelijke aansprakelijkheid voor auteursrechten is behoorlijk streng.

Informatie over Zoeken naar boeken met Google

Het doel van Google is om alle informatie wereldwijd toegankelijk en bruikbaar te maken. Zoeken naar boeken met Google helpt lezers boeken uit allerlei landen te ontdekken, en helpt auteurs en uitgevers om een nieuw leespubliek te bereiken. U kunt de volledige tekst van dit boek doorzoeken op het web via <http://books.google.com>






UNIVERSITE



90



Noord Holland, in dit Boekdeel voornaamlyk beschreven, wordt verbeeld door den Leetsman, zittend op een Zee-ton, met eene Paskaart van Hollands Noordelykste Kusten; door het Tafereel der Westvriesche Bedoktoren; door het Vissch-van Westvriesland; en door t' Verschoet der Duinen, Zee-kusten enz. De Kraas, op den' veerervaal, als mede het Wsch-want, Zeildoek, Papier, de Molens, Schepsbouw enz. duiden aan de voernomste Wintercringen der Zee-ryden.

TEGENWOORDIGE STAAT
DER
V E R E E N I G D E
NEDERLANDEN;
A G T S T E D E E L,
Zynde HET VERVOLG
DER
BESCHRYVING
VAN
H O L L A N D.

Met nieuwe Kaarten, Plans van Steden en kunstige
Printverbeeldingen versierd.



T e A M S T E R D A M,
By I S A A K T I R I O N,
in de Kalverstraat, het Negende Huis van
den Dam, in *HUGO GROTIUS*, 1750.
Met Privilegie.

O P D R A G T

AAN DEN WELEDELEN
GROOTAGHTBAAREN HEERE,
DEN HEERE

M^R.PIETER RENDORP,

HEERE VAN MARQUETTE;

REGEEREND BURGEMEESTER EN RAAD
DER STAD AMSTERDAM,
ENZ. ENZ. ENZ.

WEL-EDELE GROOT ACHTBAARE HEER!

GElyk ik my altoos, 't welk zonder roem
gezegd zy, onder die geenen gerekend
hebbe, wier harten met eerbied zyn aange-
daan over de voortreflyke Hoedaanigheden van
Uw ED. GROOT ACHTB.; zoo kwam het my
dikwyls als iets heuglyks voor deeze myne
* Hoog-

O P D R A G T.

Hoogachtinge in 't openbaar bekend te doen worden: Hierom neeme ik de Vryheid, in dankbaare erkentenisfe van myne veelvuldige verplichtingen, ook zelfs in de kennelyke hulpe tot dit Werk, aan Uw. ED. GROOT ACHTB. op het nederigfte toetewyden dit Agtste Deel der Beschryvinge van den 'TEGENWOORDIGEN STAAT DER VEREENIGDE NEDERLANDEN.

Hier in naamlyk beschouwt men, onder anderen, het vermaaklyk KENNEMERLAND, in wiens aangenaamsten Oord het Adelyk Huiste MARQUETTE, wel eer HEEMSKERK, grooter luister ontvangt van Uw. ED. GROOT ACHTB., zynen tegenwoordigen Bezitter, dan de Aloudheid en 't Recht van Hooge Heerlykheid immer aan het zelve kunnen toebrengen.

In dit Boekdeel ook, ziet men, behalven de Baljuwschappen van WOERDEN, OUDEWATER, GOOILAND, derzelve omleggende Landstreeken en Hooge Regtsbannen, midsgaders het geheele Platte Land van 't NOORDERKWARTIER, byzonderlyk AMSTELLAND, in zyn Baljuwschap en verscheidene Hoogheemraadschappen; waar in, zoo wel als in andere der beschreevene Landschappen, de Regeering onzer Stad zoo veel deel en Regt van invloed heeft,

O P D R A G T.

heeft, dat het niet onvoegzaam kan gerekend worden, den Naam van eenen onzer Burgervaderen aan het Hoofd deezer Bladeren geplaatst te zien.

Dit billykt derhalven myne Vrymoedigheid, die zig echter niet durft vermeeten breed uit te weiden in den Lof van UW WEL ED. GR. ACHTB., hoe zeer my bewuft is HAAR getrouw en loflyk Stads en Staats-Bestier, gepaard gaandeniet alleen met eene oprechte Liefde voor 't Vaderland en den Burgere; eene beroemde Grootdaadigheid en bevallige Minzaamheid: maar tevens met eene regte Kundigheid in 's Lands Geschiedenissen, en eene edele zugt om deeze Kennisse, zoolwel als alle andere nutte Kunsten en Wetenschappen, tot haaren hoogsten top te zien stygen.

Want dat deeze Hoedaanigheden, onder anderen, in Uw. ED. GR. ACHTB. uitblinken, is te zeer in ieders mond, om door de wagnunft zelve voor vleierey te kunnen gerekend worden.

Dit ook wekt alle harten der braaven op, tot de teederste wenschen voor het Heil UWER ED. GR. ACHTB. en zet hen nevens my aan
om

O P D R A G T.

om van den Hemel af te smeeken, dat hun Burgerheer RENDORP, veele jaaren het Roer der Regeeringe van Stad en Staat bestiere, het Geluk der Ingezetenen bevordere, en door den Almagtigen gezegend worde, met alles, wat zynen hoogen Perfoon, Stamhuis en Nageslagt, tot vreugde, genoegenen welstand kan strekken, 't welk altoos, zoo lang zyn dagen duuren, met blydschap zal zien

WEL. EDELE GROOT AGTBAARE HEER,

*UWER WEL ED. GR. ACHTB.
Onderdaanige Dienaar*

IS AAK TIRION.

I N H O U D

D E R

HOOFDSTUKKEN.

EERSTE HOOFDSTUK.

*Beschryving van het BALJUWSCHAP en WATER-
SCHAP van WOERDEN.* Bladz. 3.

TWEEDE HOOFDSTUK.

*Beschryving van het BALJUWSCHAP van OU-
DEWATER.* 33.

DERDE HOOFDSTUK.

*Beschryving van het BALJUWSCHAP van de LOOS-
DRECHTEN, MYNDEN en TEKkoop, als me-
de van de VRYE HEERLYKHEID van LOE-
NEN-KROONENBURGS-GEREGT.* 47.

VIERDE HOOFDSTUK.

*Beschryving van de Steden MUIDEN, NAAR-
DEN met het BALJUWSCHAP van GOOI-
LAND; als mede van de Stede WEESP, en
het BALJUWSCHAP van WEESPERKERSPEL en
HOOG BYLMER.* 57.

VYFDE HOOFDSTUK.

*Beschryving van AMSTELLAND, deszelfs
BALJUWSCHAP en HOOGHEEMRAADSCHAP.* 148.

* VYF.

I N H O U D.

* VYFDE HOOFDSTUK.

Beschryving van KENNEMERLAND, met deszelfs HOOG-BALJUWSCHAP en onderhoorige Ambagten en Dorpen. 206.

ZESDE HOOFDSTUK.

*Beschryving van het BALJUWSCHAP van BRE-
DERODE, en deszelfs onderhoorige Ambag-
ten en Dorpen.* 274.

ZEVENDE HOOFDSTUK.

*Beschryving van de Stede BEVERWYK, het
BALJUWSCHAP van BLOIS en de VRYE HEER-
LYKHEID van ASSENDELFT.* 301.

AGTSTE HOOFDSTUK.

*Beschryving van het BALJUWSCHAP VAN DE
EGMONDEN; en van de VRYE HEER-
LYKHEDEN, BAKKUM, WIMMENUM, BER-
GEN, PETTEN, met het HOOGHEEMRAAD-
SCHAP van den HONDSBOSSCHE; als mede van
de VRYE HEERLYKHEID KALANS-OOGE en
van het BALJUWSCHAP van de HELDER en
HUISDUINEN.* 351.

NEGENDE HOOFDSTUK.

*Beschryving van het BALJUWSCHAP van de
NIEUWBURGEN; de Bedyking van den
HEER-HUIGENWAARD, de ZYPE en den WIE-
RINGERWAARD; als mede van het HOOG-
HEEMRAADSCHAP der UITWATERENDE SLUI-
ZEN*

I N H O U D.

ZEN in KENNEMERLAND en WESTVRIES-
LAND. 379.

TIENDE HOOFDSTUK.

*Beschryving van WESTVRIESLAND, vol-
gens deszelfs Verdeeling, met opzigt tot den
OUDEN WESTVRIESCHEN ZEEDYK; te weeten
de SCHAGER- en NIEUWDORPER-KOGGE;
GEESTMER-AMBAGT; de VIER-NOORDER-
KOGGEN en DREGTERLAND. 419.*

ELFDE HOOFDSTUK.

*Beschryving van WATERLAND, zoo in zyne
grootste Uitgestrektheid, als byzondere Verdee-
lingen; te weeten het BALJUWSCHAP, ZEE-
VANGK en de VRYE HEERLYKHEDEN;
midsgaders de WATERLANDSCHE MEEREN. 506.*


TWAALFDE HOOFDSTUK.

*Beschryving der HOLLANDSCHE ZEEGATEN en
STROOMEN in en aan het Noorderkwartier, be-
nevens derzelver BAAKEN, TONNEN, LOOTS-
LUIDEN en 't Bewind der PILOTAGIE: 569.*

DE TIENDE HOOFDSTUK.

*Beschryving der HOLLANDSCHE EILANDEN,
TEXEL, VLIELAND, TER SCHEL-
LING, WIERINGEN, MARKEN, URK
en van SCHOKLAND. 585.*

LYST.



LYST der PLAATEN en KAARTEN,

Grondtekening van de Stad Woerden, Tegen over Bladz. 5	
Gezigt op het Stadhuis en de Kerk te Woerden.	12
Grondtekening van de Stad Oudewater.	34
Kaart van 't Baljuwschap van Gooiland, de Loosdrechten, enz.	73
———— — Baljuwschap van Amstelland.	149
Gezigt op de Stad Haarlem en de Lin- nen- en Gaaren-Bleekeryen te Over- veen.	290
Kaart van Noord-Hollands Zuidelykste gedeelte, of Kennemerland enz.	301
<i>Of liever als het geheele Deel by een gevoegd wordt, tegen over Bladz.</i>	207
Overblyffels van 't Adelyke Slot van Eg- mond.	356
Kaart van Noord-Hollands Noordelykste Gedeelte, of Westvriesland, enz.	395

VERE

VERVOLG

BALJUW-
SCHAP
VAN
WOER-
DEN.

VAN DEN

TEGENWOORDIGEN STAAT

VAN

HOLLAND.

EERSTE HOOFDSTUK.

*Beschryving van het BALJUWSCHAP en WATER-
SCHAP van WOERDEN.*



Et BALJUWSCHAP van WOER-Gelegen-
DEN, bestaande in de Stad van heid.
dien Naam, benevens eenige
Ambagten en Dorpen onder des-
zelfs Rechtsgebied, strekt zig,
zonder opzigt op het Waterschap, ter we-
derzyde van den Ryn, die van Utrecht naar
Leiden stroomt. Het heeft Zwammerdam
aan het Westen en Harmelen, in de Provin-
cie van Utrecht, aan het Oosten; ten Noor-
den en ten Zuiden legt het mede tusschen
die Provincie als ingeslooten. Het bevat
veele vruchtbaare Weilanden en schoone
Henniplanden; doch aan den Ryn vindt
men meest Steenaarde, waarom hier om-
trent een merkelyk getal van Steenplaatsen
en Pannebakkeryen is opgerecht.

A 2

De

BALJUW-
SCHAP
VAN
WOER-
DEN.
Naams-
reden.


(a)
V. Leeu-
wen Bat.
III. bl.
199.

Verdee-
ling.

De Naamsreden van het Land van Woerden heeft, genoegzaam buiten allen twyfel, haare afleiding van de Stad, waar van wy de gedagten over de Oudheid en het gene de Gefchiedenis betreft in derzelver Befchryving zullen aantekenen. Doch indien de Benaaming van *Waard* tot die van *Woerd* met gevoeglykheid over te brengen is, gelyk sommigen beweeren (a), oordeelen wy deezen Oorsprong des Naams niet onwaarschynlyk, als afkomstig van den Waard, waar in de Stad gebouwd is. Eenige nabuurige Ambagten, gelyk Waarder en Barrewoudswaarder, leiden ook de gedagten hier heenen.

Onder dit Baljuwschap behooren de Stad Woerden, die men als het Hoofd zou kunnen aanmerken, de Ambagtsheerlykheden Bodegraave, Waarder, Barrewoudswaarder met Bekenes, Rietveld met de Bree, en Indyk, behalven noch eenigen, die, hoewel afzonderlyk in de Quohieren der Verponding aangeflaagen, ten aanzien van 't Crimineel en Burgerlyk Rechtsgebied, onder de Poortery der Stad Woerden gerekend worden. Deeze zyn 't Oudeland en Tournoisveld, Snel en Middelland, Kromwyk en Bullewyk, Geestdorp met Breeveld. Het Crimineel Rechtsgebied wordt in de Stad Woerden geoeffend. In het Burgerlyke, hebben de Ambagtsheerlykheden ieder haare byzondere Rechtbank. De Kerken van Bodegraave en Waarder, de eenigste in alle de genoemde Ambagten, behooren gelyk die der Stad onder de Klassis van Woerden en Over-Rynland.

De



Verklaring

- A. *Het Stadhuis.*
- B. *De Kerk.*
- C. *Het Slot.*
- D. *De Hof of Utrecht-
sche Poort.*
- E. *De Rietvelder of
Leidsche Poort.*
- F. *De Rhyn.*

De Stad WOERDEN legt aan den Ryn, die hier met een bogt loopende; de Plaats in twee byna gelyke deelen affcheidt. Het is een vry net Steedje en taamlyk wel bewoond. Men nadert hier van de Steden Leiden en Utrecht, ter wederzyde. Het legt van Leiden op een Afstand van vyf en een half Uur, en drie en een half Uur van Utrecht. De Stad was al in voorige tyden eenigermaate met Wallen en Toorens versterkt; maar men heeft, in den jaare 1702, de Vestingwerken merkelyk veranderd en vermeerderd. Zy bestaan in een Hoofd-Wal met vier Bolwerken en drie Halve Maanen, voor welke een breede natte Graft legt, en voorts in een Contrescharp, mede door een natte Graft omringd. Voor het aanleggen van de nieuwe Versterking, waren 'er drie Poorten, doch nu zyn 'er maar twee, de Rietvelder of Leidsche, en de Hof- of Utrechtsche Poort. Men heeft 'er een bekwaam Marktplein, 't welk zig over een Brug van den Ryn heenen strekt. Hier wordt alle Woensdagen een weeklyksche Markt gehouden. De Stad is ook bevoorregt met drie Jaarmarkten, of liever Paarden- en Beestenmarkten. Die van magere Beesten wordt gehouden op de drie laatste Woensdagen in de Maand April. Op den eersten Maandag in July, is 'er een Paarden- en Beestenmarkt; en op den eersten Maandag en drie volgende dagen na den 16 Oktober, heeft men hier een zeer beroemde Paarden- en Beestenmarkt. Het Slot staat aan het Oost-einde der Stad, en is in het vier-

BALJUW-
SCHAP
VAN
WOER-
DEN.
De Stad
Woer-
den.

BALJUW- kant gebouwd: op ieder der vier **Hoeken**
SCHAP ziet men een ronden uitspringenden **Too-**
VAN ren. Het is een ruim Gebouw, voor-
WOER- zien van veele schoone Vertrekken, die
DEN. meest hunne uitzigt hebben op een fraai
De Stad Binnenplein. Het bouwen van dit Kasteel
Woer- wordt bestendig by de oudste Schryvers ge-
den. steld door den Utrechtschen Bisschop, Go-
 defridus van Rheenen geschied te zyn,

(b)
J. de Be- om hier door zyne weerspannige Stichtsche
ka Chron. Onderdaanen te beteugelen (b). Een deezer
Auct. ap. Schryvers stelt dit op het jaar 1160, en zegt,
A. Matth. dat dit Slot gebouwd werdt tegen den Graaf
in Anal. van Holland (c). De Bisschop zette hier eerst
T. III. p. een Kastelein, die naderhand den Titel van
105. 4º. Heer van Woerden verkreeg. Zodanige
Sued. de Heeren vindt men reeds genoemd in den
Culenb. jaare 1165 (d). Zy hielden Woerden eerst
Orig. Cu- ter Leen van de Bisschoppen van Utrecht,
lenb. ap. maar de berugte Heer Herman van Woerden
eund. p. kreeg het van den Graave van Hol-
589. land, Floris den V. Het is ongemeen on-
Oude H. zeker of men het bouwen van de Stad vroe-
Chr. by ger dan van 't Slot moet stellen: de oudste
Goudb. bl. 287.

(c)
Sued de Verhaalen schynen alleen op het laatste te
Culenb. zien. Graaf Jan de I. gaf het weder aan
ubi su- het Sticht onder Bisschop Guido van He-
pra. negouwen (e), na wiens dood, in den jaa-

(d)
Goudb. bl. re 1317, voorgevallen, Graaf Willem de
88, 209. III Woerden weder onder zyne Heer-

(e)
Cortgeen. schappye bragt. In den jaare 1374, werdt
Stichts de Stad door de Utrechtschen belegerd, doch
Chron. deezen, genoodzaakt af te trekken, verbrand-
bl. 33- den de Voorstad en eenige Sterktens (f).

(f)
Goudb. bl. Hertog Willem van Beieren, de Zesde van
401. dien

dien naam onder de Graaven van Holland, droeg, volgens het Verhaal van Heda (g), op 't verzoek van zynen Broeder Jan, verkoo- ren Biffchop van Luik, aan deeze de nieuwe Stad Woerden op, met vryheid om aldaar een veilige Verblyfplaats en Slaapvertrek te mogen bouwen, en deeze zou hier een Slot getimmerd hebben. Dit verhaalt dee- ze Historiefchryver omtrent het jaar 1407: doch wat Verwoefing de Stad en 't Slot federt den jaare 1374, tot op dien tyd kan ondergaan hebben, waarom hier van een nieuwe Stad en het timmeren van een Slot gefproken wordt, hebben wy niet konnen ontdekken. Hertog Willem, dit Slot zien- de, zou tegen zynen Broeder gezegt heb- ben: *Dit is wel te recht een veilig Slaapvertrek, doch wy zullen zorge draagen, dat het voor ons en onze Nazaaften niet fchaadelyk zy.* In den jaare 1441, werdt de Stad Woerden be- nevens het Slot door Hertog Filips van Bourgonje veroverd (h). In de Hoekfche en Kabeljauwſche Tweefpalten, onder de Regeeringe van Filips van Ooftenryk, of liever onder de Voogdyſchap van Maxi- miliaan, werdt het Slot in den jaare 1488, door Jan van Montfoort, een der Hoek- fche Hoofden, verraft, waar door hy ook de Stad in zyn geweld kreeg; maar zy werdt twee jaaren laater aan den Hertog van Saxen, als Stadhouder van Maxi- miliaan wedergegeven. Eenigen tyd nader- hand, in den jaare 1558, werdt Woerden, door Filips den II, in Pandſchap gegeven aart Hertog Erik van Bronswyk, voor de waar-

BALJUW-
SCHAR
VAN
WOER-
DEN.
De Stad
Woer-
den.
(g)
Heda p.
269.

(h)
A.
Matth.
in Not.
ad A-
morf.
Script. p.
297.

BALJUW- de van 35826 Gulden, 19 stuivers en 8 pen-
 SCHAFFINGEN, in mindering van Honderd twaalf-
 VAN duizend Gulden, welke de Koning hem schul-
 WOER- dig was voor twee gevangenen (h). Uit
 DEN. dit Pandfchap is, uit hoofde der Erfgenaa-
 De Stad men, by den Hertog aangesteld, veel kra-
 Woer- keel ontstaan. De Staaten van Holland en
 den. (h) Westvriesland hebben, omtrent den jaare
 Bexborn. 1617, dit Pandfchap geloft (i). Geduurende
 op Velde- de Bezitting van den Hertog van Bronswyk,
 naar bl. 216. begaf zig Woerden in den jaare 1572 onder
 (i) de Magt der Staaten en den Prins van O-
 P. Bor. ranje. Deze Getrouwheid voor 't Vader-
 Nederl. land moest de Stad in de jaaren 1575
 Hist. en 1576, met eene langduurige Belege-
 XXX. B. ring van vyftig Weeken (1) ontgelden,
 bl. 57. waar van zy op den 24 Augustus des
 laatstgemelden jaars verloft werdt, door
 eene opschudding van het Spaansche Krygs-
 volk in Brabant, welke de Benden van dien
 Landaard derwaarts deedt trekken, het
 welk Holland eenigen adem deedt fchep-
 pen. Om de Spanjaarden in dit Beleg te
 belemmeren, hadt men het Land rondsom
 Woerden onder Water gezet, zoo dat de
 vyanden de Stad niet anders dan door hun-
 ne Schansen konden bennauwen, 't welk
 den Stedelingen echter zeer lastig viel,
 niettegenstaande zy nu en dan verversching
 kreegen (k), en door de Overstrooming
 der

(1) In een Oktrooi van Prins WILLEM den I, raakende het Schout-Ampt aan de Stad Woerden gegeven, op den 21 Mey des jaars 1581, zegt de Vorst, dat die van Woerden een Belegering van drie, of omtrent vierdohalf, jaaren geleeden hebben.

der Landen een ongelooflyke menigte. **Snoek** BALJUW-
 vingen, welke hun in den Voorraad van **SCHAP**
 Leeftogt kragtig ondersteunde (1). Men VAN
 was hier ook genoodzaakt Tinnen-geld te WOER-
 munten om 'er de Krygsluiden mede te be- DEN.
 taalen. Woerden bleef sedert omtrent hon- De Stad
 derd jaaren in rust, tot dat de Franschen Woer-
 in den jaare 1672, de Stad, welke men aan den. (k)
 de zyde der Staaten niet zag te verdedigen, P. K. Hoofst
 in bezit namen. Op den 24 Juny deezes Hist. bl.
 jaars, na dat de Magistraat van Woerden 436, 449.
 zig hadt genoodzaakt gevonden Sauve Gar- 455.
 de of Vrye Hoede by den Koning van Vrank- (1)
 ryk te verzoeken, kwam de Markgraaf B. Cofte-
 van Rochefort, met eenige honderd Paarden rus Hist.
 voor de Stad en werdt met een gedeelte der- Verbaal.
 zelve binnen gebragt, en in persoon op bl. 424.
 het Kasteel geleid om zig te ververschen. Hy
 vertrok met zyne meeste Manschap weder
 naar Utrecht; doch liet Zestig *Musquetaires*
 van het Huis des Konings met een Be-
 velhebber binnen de Stad, welke vier da-
 gen laater door omtrent Driehonderd ande-
 ren gevolgd werden. De Inlegering der-
 zelve maakte veel opschudding onder de
 Burgery, waar van niemand den last des
 Oorlogs immer gevoeld hadt; maar het
 liep noch erger toen deeze *Musquetaires*
 vertrokken en andere Ruiters, ten getale
 van omtrent dertig Man met omtrent twee-
 honderd Man Voetvolk, in derzelve plaats
 kwamen, die van minder rang waren. Dit
 was echter noch gering in vergelyking van
 tweeduizend Man, die de Ingezetenen na-
 derhand moesten huisvesten, terwyl zy door

BALJUW- de Franschen met het geduurig opbrengen
 SCHAT van Oorlogslasten gekweld werden. Zy
 VAN raakten echter van deeze Gasten zeer on-
 WOER- verwagt op den 11 July ontslaagen, wanneer
 DEN. al het Krygsvolk uittrok, zonder dat men
De Stad 'er eenige reden van wist (m). Dit ont-
Woer- heste de Stad Woerden wel van vyandlyk
den. Krygsvolk, maar de Ingezetenen moestert
 (m) echter verscheidene Schattingen opbre-
B. Coffe- ren; ook zagen zy aan het leed van Fran-
rus Hist. sche Bezetting en Inlegering noch geen
Verbaal. einde. Op den 18 September, een Zon-
 bl. 189- dag, onder het oeffenen van den Gods-
 208. dienst in den Namiddag, kwam 'er bericht,
 dat een groot aantal Fransch Krygsvolk;
 onder het geleide van den Hertog van Lux-
 emburg, voor de Poort was en den door-
 togt begeerde, om, als 't ware, het Kwar-
 tier van den Prins van Oranje, by Nieuw-
 werbrug aan te tasten. Men was genood-
 zaakt den eisch in te willigen, en terstond
 vernam men het Bevel des Konings om de
 Stad te bezetten. Luxemburg vertrok we-
 der naar Utrecht en liet het bevel over
 Woerden aan den Graave de la Marcq. Nu
 begon de elende der Stedelingen te vermeer-
 deren en het opbrengen van geduurige
 Schattingen maakte hen arm. De Luter-
 sche en Remonstrantsche Kerken werden
 tot Magazynen gebruikt. De Pogingen van
 den Prins van Oranje, op den 11 Oktober,
 om Woerden uit de Magt der Franschen
 te rukken, waren vruchteloos. De vyand
 toonde echter hier over zyne verlegenheid,
 deedt eenige Noodschooten naar den kant
 van

van Utrecht en stak een groot vuur van Rys aan op den trans van den Tooren der Groote Kerk, waar door de hooge Spits afbrandde. Eenige brandende balken vielen op het dak der Kerke en deden ook dit Gebouw verteeren. Verscheiden Huizen in Woerden werden door de overvliegende Vonken in brand gestoken. De Franschen kreegen bystand van Volk uit Utrecht, waar door het Kwartier van den Heere van Zuilestein werdt aangetast en overmeesterd; zoo dat het Volk van den Prinse van Oranje van Woerden aftrok, en de Stad noch, tot op den 7 November des jaars 1673, in de magt der Vyanden bleef, wanneer zy ze verlieten; na het vorderen eener Brandschatting van Vyftienduizend Guldens, die den Franschen betaald werdt.

BALJUW-
SCHAP
VAN
WOER-
DEN.
De Stad
Woer-
den.

Woerden is sedert Honderd jaaren merkelyk in getal van Huizen verminderd, het zy door de voorgemelde rampen van de jaaren 1672 en 1673, of door andere toevallen. In de Lyft van den jaare 1632, staan 'er voor de Huizen binnen de Stad 528 aangetekend, met 144 in de Voorstede. In den jaare 1732, zyn 'er 387 Huizen binnen de Stad in de Lyft der Verponding gebragt, en 128, zoo Huizen als Steenplaatfen buiten de Vesten.

De openbaare Gebouwen in Woerden zyn weinig in getal. Het Stadhuis maakt, naar maate der oude Bouwkunde geene onaanzienlyke Vertooning, hoewel het aan de Trappen van de Voorpui, waarop twee Leeuwen staan, een eenvoudigen Ingang heeft.


BALJUW- heeft. De Frontespies ter hoogte van het
SCHAP Dak opgaande is van een laater Bouwkun-
VAN de, het welk bevestigd wordt door het jaar-
WOER- tal van 1617. In den hoogsten Top pronkt
DEN. zy met het Beeld der Gerechtigheid. Ter
De Stad zyde heeft het een agtkanten Tooren, die
Woer- met een Spits en Lantaaren van dergelyke
den. gedaante boven het Dak op een kleine
 hoogte uitryft; waar in een Klok hangt,
 om van Stede wege geluid te worden. Dit
 Stadhuis is van behoorlyke Vertrekken voor
 de Kollegien van de Vroedschap, Burge-
 meesteren, Schepenen en de Sekretary
 voorzien. In een der Bovenkamers, zyn
 fraai geschilderde Glazen, waar in de voor-
 naamste Geschiedenissen des Lands zyn af-
 gebeeld, sedert de Nederlanden het Spaan-
 sche Jok hebben afgeschud tot op den tyd
 wanneer de Glazen gemaakt zyn.

Kerk.

De Groote Kerk, welke niet verre van
 het Stadhuis staat, is een vry kloek Ge-
 bouw. Zy was, voor den Brand, in den
 jaare 1672, omtrent Vierhonderd jaaren
 oud, en werdt in den jaare 1675, we-
 der opgebouwd, en de Tooren, waar van
 de Kap was afgebrand, met een nieuwe
 Spits hersteld. Twee Orgels, die dit Ge-
 bouw versierden, zyn mede door deeze
 ramp weggeraakt. De Hervormde Gemeen-
 te wordt in deeze Kerk door twee Predi-
 kanten bediend.

Luther-
sche
Kerk.

De Lutherschen hebben hier mede een
 Kerk, waar van het Gebouw in den jaa-
 re 1646 gesticht werdt. In het zelve hangt
 een Tafereel, waar op de voornaamste
 Merk-



C. Prout a. v. del.

J. C. Phelps fec. 1750

ERDEN.

Merkwaardigheden in en omtrent Woerden, BALJUW-
SCHAP
VAN
WOER-
DEN.
De Stad
Woer-
den. A
sedert den jaare 1050, tot op den jaare 1675 zyn aangetekend. De Lutherfchen bezaten hier wel eer de Hoofdkerk, waar uit, in den jaare 1566, de beelden door hen werden opgeruimd; ook werdt de Stad Woerden niet onder de Magt van den Prinse van Oranje en de Staaten gebragt dan onder beding dat de Augsburgfche Belydenis zou worden gehandhaafd. Zy raakten reeds uit het bezit der Grootte Kerke, in den jaare 1580, door eenige hevigheid tegen de andere Gezindheden en tegen de Regeering des Lands, gelyk hun door de Hiftorieschryvers wordt nagegeven (n). Zy hebben 'er echter in het jaar 1590, weder in gepredikt, doch moesten ze in het volgende jaar andermaal verlaaten. In de Lutherfche Gemeente is één Predikant. (n)
Hoofst
Hift. bl.
696, 697.

De Remonstranten oeffenen hier mede hunnen Godsdienst in eene byzondere Vergaderplaats, in welke één Predikant den dienst waarneemt. De Roomschegezinden hebben 'er een Statie onder de Bediening van een Minderbroeder. Remon-
strantsche
Kerk.
Room-
fche
Kerk.

In Woerden is een Weeshuis, waar in ouderlooze Burgerkinderen, onder de twaalf jaaren oud, worden ingenomen. Het staat onder het Bestier van twee Regenten en een gelyk getal Regentinnen. Een Binnenvader en Binnenmoeder hebben de daaglyfche zorg over de Opvoeding en het Onderhoud deezer Weeskinderen. Godshui-
zen.

De Ouderlooze Kinderen van Vreemden, of Kinderen, die verlaaten zyn, worden in

**BALJUW-
SCHAP
VAN
WOER
DEN.
De Stad
Woer-
den.** in het Sinte-Barbara-Gasthuis opgevoed ;
waar in ook Oude gebrekkelyke Luiden ,
zoo Mannen als Vrouwen worden onder-
houden , waarom ook dit Huis het Oude
Mannen- en Vrouwenhuis geheeten wordt,
Aan de Behoeftigen , zoo in de Poorte-
tery , als in de Stad Woerden woonagtig ,
wordt weeklyks , des Donderdags in den
Namiddag , Brood uitgedeeld.

**Regee-
ring.** De Regeering van Woerden bestaat in
den Baljuw ; tevens Kastelein van den Hui-
ze van Woerden ; een Schout ; twee Bur-
gemeesteren ; zeven Schepenen ; twaalf
Vroedschappen ; twee Weesmeesteren ,
wier Kollegien alle door een zelfden Se-
kretaris worden waargenomen.

Baljuw. De Baljuw , die van wegen de Staaten van
Holland en Westvriesland verkooren wordt ,
spant met de zeven Schepenen der Stede
de Crimineele Vierschaar over het geheele
Baljuwschap van Woerden. De Rechtda-
gen van deeze Vierschaar worden om de
veertien dagen gehouden. De Baljuw houdt
ook , met gemelde Schepenen , het Jagt-
gericht , tegen de Overtreeders van de Pla-
kaaten over de Jagt , en byzonder dat van
Keizer Karel den V , van den jaare 1530 ;
waar by aan een ieder , het zy edel of on-
edel verboden wordt in den Lande en Bal-
juwschap van Woerden te jaagen op eeni-
gerhande Wild. Dit Plakaat wordt noch
in volle kracht onderhouden.

Schout. Het Schout- Ampt , 't welk in voorige
tyden nu eens afzonderlyk van het Baljuws-
Ampt en naderhand met het zelve verree-
nigd,

nigd, bediend geweest is, werdt volgens Ok-BALJUW-
trooi van den Prinse van Oranje, Willem SCHAT
den 1, van den jaare 1583 voor altoos van VAN
het Baljuws-Ampt afgescheiden, en aan WOER-
die van Woerden, om hunne getrouwheid DEN.
en geleedene schade in het Beleg, vergund,
dat Burgemeesters en Regeerders dier Ste-
de, by het openvallen van het Schout-
Ampt aan de Kamer van Rekening drie
Persoonen zouden benoemen, om uit de-
zelve door de gemelde Kamer een Schout
te kiezen, 't welk thans by dergelyke ge-
legenheid door de Gekommitteerde Raad-
den geschiedt. Hy heeft met Burgemeest-Burge-
teren het Bestier over Stads zaaken en zit meeste-
met Schepenen te Recht over Burgerlyke ren.
Rechtzaaken. De Vergaderingen deezer
Heeren worden weeklyks des Donderdags
voor den middag gehouden. De Verande-
ring der Regeering in Woerden geschiedt
jaarlyks, ten aanzien van Burgemeesteren,
op den 31 Oktober. Zy worden door Sche-
penen en Vroedschappen verkooren, en
na derzelve Verkiezing worden Wees-Wees-
meesteren of van nieuws aangesteld of in meeste-
hunne bedieninge gehouden. ren.

De Verkiezing van Schepenen geschiedt Schepe-
tegen den 1 Mey door den Erftadhouder, nen en
uit de Nominatie van een dubbel getal door Vroed-
Burgemeesteren en Vroedschappen over-schap.
geleverd. De openvallende Ampten in de
Vroedschap worden vervuld door de sa-
mengevoegde Vergadering van Burgemees-
teren en Vroedschappen.

De Schuttery der Stede Woerden bestaat Schutte-
inry.

BALJUW- in twee Kompagnien Burgers , ieder van
SCHAP omtrent tnegentig Mannen, in de Wapenen
VAN welgeoeffend en bescheiden onder het O-
WOER- ranje en Witte Vaandel.
DEN.

Onder andere Voorrechten, veelal aan de Steden gehegt, heeft Woerden met Oudewater by beurtwisseling het Recht om een Burfaal in het Nederduitsche Staaten-Kollegie der Hooge Schoole te Leiden te zenden,

Wapen.

Het Wapen van Woerden is een Goud Veld met drie Zwarte Ruiten, in het midden doorsneden met een Balk van Zilver en Blaauwe Ruiten.

Rechts-
gebied
der Ste-
de.

De Distrikten onder het Rechtsgebied der Poortery van Woerden behoorende, bevatten, volgens de Quohieren en Lyften der Verponding, de volgende Morgentalen en Huizen.

Het Oude Land en Tournoisveld hebben 195 Morgen, 71 Roeden Lands, met 83 Huizen, in de Oude Lyft, en 77 in de Nieuwe.

Snel en Middelland hebben 345 Morgen, 63 Roeden; van ouds 16 en naderhand, in de Nieuwe Lyft, 25 Huizen.

Geestdorp en Breeveld hebben 462 Morgen, 15 Roeden, oudtyds 17 en later 34 Huizen.

Kromwyk en Bullewyk hebben 243 Morgen, 265 Roeden, en in de Nieuwe Lyft 13 Huizen, met 4 zoo Steenplaatsen als Pannenen Tegelbakkeryen. In de Oude Lyft worden de Huizen, in deeze Distrikten, onder de Huizen der Stad Woerden uitgetrokken.

Onder het Rechtsgebied van Woerden, een vierendeel Uurs boven de Stad, zyn
 voor

Voor weinig jaaren twee nieuwe Schan-^{BALJUW-}
 fen gebouwd. De eene op Geestdorp,^{SCHAP}
 aan de Noordzyde van den Ryn by de^{VAN}
 Kameryker Uitwatering, daar wel eer^{WOER-}
 de Schenkenschans gelegen heeft. Zy werdt^{DEN}
 hier in den jaare 1747 gelegd. De andere,
 die veel grooter en de Oranjeschans ge-
 naamd is, werdt, in den jaare 1748, ge-
 maakt aan de Zuidzyde van den Ryn, recht
 over de kleine, of een weinig vooruit,
 ten deele op de Neslanden en ten deele op
 Snel; zoo dat de groote Zandweg of Wa-
 genweg door deeze Schans heenen loopt.

BODEGRAAVE, by de Ingezetenen veel^{Bode-}
 al *Boref* geheeten, het aanzienlykste Am-^{graave.}
 bagt onder het Baljuwschap van Woerden;
 wordt, door de Rivier den Ryn, in twee dee-
 len gescheiden, waar van het een de Noord-
 zyde en het ander de Zuidzyde van Bode-
 graave geheeten wordt. De Noordzyde
 paalt, zoo wel als de Zuidzyde, ten Westen
 aan Zwammerdam en heeft in het Noor-
 den de Ambagten van Korteraar en Nieu-
 koop. De Zuidzyde heeft in het Zuiden
 het gemelde Ambagt van Zwammerdam en
 de Lange Weide in de Provincie van U-
 trecht. Bodegraave is by de alleroudste
 Schryvers bekend en wordt geteld onder
 de twaalf Graaffschappen in Holland, doch
 werdt toen *Bodelograave* genoemd (o), van^(o)
 welken Naam de oorsprong onbekend is. De^{G. v. Loon}
 afleiding van het *begraaven* van eenen *Bode*,^{Al. Hist.}
 die hier doorreisde en 'er 't leven liet, is^{11. D. bl.}
 de waarschylykste niet, ten zy zoodanig^{74.}
 B sterf-

BALJUW-
SCHAP
VAN
WOER-
DEN.
Bode-
graave.

sterfgeval in de oude tyden van merkelyk grooter belang gerekend werdt, dan men het nu zou achten. Hoe het zy, tusschen de jaaren 1010 en 1020 was Dirk Bavo Graaf van Bodegraave, welke door Adelbold, XIX. Bisschop van Utrecht, hier omstreeks met veele Goederen begiftigd was. Dirk Bavo, aldus begunstigd door den Bisschop, kante zig aan tegen Dirk den III, Graave van Holland; die met Adelbold in oorlog was. Dirk naderde met een heir om Bavo te stuiten en sloeg hem zoo deerlyk, dat hy zyn Graaffschap verloor. Adelbold kwam zyn Leenman te hulp en herstelde hem, maar werdt weder van Graaf Dirk verslaagen, die 't Graaffschap behieldt (p). Volgens het Tafereel in de Luthersche Kerk te Woerden, zou Bodegraave in den jaare 1117, onder 't Baljuwschap van Woerden gekomen zyn. Bodegraave heeft meermaals de rampen des oorlogs geleeden; als in den jaare 1489, wanneer een groot deel van 't Dorp verbrand werdt, door die van Woerden. Dit ongeval kwam den Inwoneren weder over in den jaare 1507, en nogmaals in den jaare 1512, door de Gelderschen (q). Maar deerlyker ramp, volgens de Verhaalen der Historieschryvers van dien tyd, trof het Dorp in den jaare 1672, wanneer hier alles, door de Franschen, keerende van hunnen vruchteloosen Togt tot dieper in Holland naar Woerden, verwoest werdt. De geweldenaaryen, welke men zegt door de Vyan-

(p)
J. de
Beka
Chron.
auß. ap.
A.
Matth.
Tom. III.
p. 70, 71.
4°.

(q)
Goudb. bl.
545, 572.

Vyanden aan die van Bodegraave ge-BALJUW
 pleegd te zyn, zyn zoo wreed, gruwlyk ^{SCHAF}
 en snood, dat 'er de haren van te berge ^{VAN}
 ryzen. Het verhaal ondertuffchen, dat wy ^{WOER-}
 in onze Beschryving van Zwammerdam (r), ^{DEN.} Bode-
 waarin men wil dergelyke afgryslykheden ^{GRAAVE}
 voorgevallen te zyn, volgens geloofwaar- ^(r)
 dige Berichten, medegedeeld hebben, meldt ^{VI. D. bl.}
 van dergelyke wreedheden niets, en schoon ⁴³⁸⁻³⁵⁰
 wy geene vyanden noch derzelve euveldaa-
 den willen verdedigen, agten wy evenwel
 dat dezelve te breed kunnen uitgemeeten
 zyn. Weinige Huizen bleeven 'er echter
 overig, en genoegzaam alles, gelyk ook
 de Kerk, geraakte in asch en puinhoopen.

Het Ambagt van Bodegraave, 't welk
 in vyf Polders verdeeld is, bevat, volgens
 de Quohieren der Verponding van den jaa-
 re 1632, een getal van 2796 Morgen en
 212 $\frac{1}{2}$ Roeden Lands, en hadt toen 143 Hui-
 zen. In de Lyst van den jaare 1732, vin-
 den wy 2793 Morgen, 101 $\frac{1}{2}$ Roeden, met
 346 Huizen. Volgens Medegedeelde Be-
 rigten, zyn 'er in de vyf Polders, onder
 Holland, 2786 Morgen, 5 Hont Lands. De
 Landstreek is zeer vermaaklyk en men heeft
 'er goede Weilanden, ook zyn hier om-
 trent verscheide Lynbaanen en eenige
 Zaagmolens. Behalven de Burgerneerin-
 gen, is hier ook een Hoedemaakery. Hier
 is ook, schoon dit gering schynt, een
 Fabriek, die van veel nut voor 't Ge-
 meen is en veel voordeel aan Bodegraave
 geeft; het hakken van Houten onder
 de Schoenen en Mullen, waar van een

**BALJUW-
SCHAP
VAN
WOER-
DEN.
Bode-
graave.** groote menigte overal verzonden wordt. Het Dorp, twee Uuren van Woerden, vyf Uuren van Leiden en twee Uuren van Gouda gelegen, is ter wederzyde van den Ryn zeer deftig gebouwd, doch wel voornaamlyk aan de Zuidzyde en bevat 160 Huisgezinnen. De Kerk, werdt na de Plondering der Franschen, op de oude Grondflagen en Muuren, als een Kruiskerk herbouwd. Zy is met verscheiden fraaie geschilderde Glazen versierd, waar van eenigen zinspeelen op de Verwoesting door de Franschen, gelyk anderen pronken met de Wapenen der Steden, die dezelve geschonken hebben. De Tooren ryft tot een weinig boven het Dak der Kerke in het Vierkant op; boven den Trans of Omgang staat een Zeskante Lantaaren, die met een dergelyke Spits gedekt is. Toen, in den jaare 1748, de Overwinning van verscheiden Grenssteden, door de Franschen, bekommering gaf voor dieper inval; oordeelden de Ingezetenen van Bodegraave dat de Windveer van den Tooren, die een Haan verbeeldde, te veel Fransch scheen en veranderd moest worden; derhalve werdt 'er een Leeuw met een Bondel Pylen, in de plaats van den Haan, gezet. De Lutherfchen hebben hier mede een Kerk en Predikant. De Statie der Roomschegezinden, welke met die van Zwammerdam vereenigd is, wordt door een Geestelyk Priester van de Augustyner Orde bediend. De Ambagtsheerlykheid van Bodegraave werdt, in den jaare 1722, door Schout en Am.

Ambagtsbewaarders, voor Zestienduizend BALJUW-
 Guldens, volgens de gedrukte Aantekenin- SCHAP
 gen, verkogt (s), 't welk volgens Mede VAN
 gedeelde Berigten met de Onkosten op WOER-
 Tweeëntwintigduizend Vyfhonderd Gul- DEN.
 dens beliep. Schout en Ambagtsbewaar- Bode-
 ders waren in gedagten dat de Koop voor graave.
 rekening van het Ambagt was aangegaan; (s)
 doch by algemeene Buurspraake, werd Vervolg
 dit door de Ingezetenen, afgekeurd, waar- op de Kro-
 om de Heerlykheid in vyftien Deelen ver- nyk van
 deeld en betaald werdt, en aldus door de Medenbl.
 Deelgenooten bezeten, tot dat zy allen ge- bl. 34o.
 zamenlyk en ieder zyn aandeel, in den jaa-
 re 1747, verkogten aan den Heere Kor-
 nelis Schippers, Officier van Berkel, aan
 wiens Weduwe, Vrouwe Elizabeth Char-
 lotte Visser, de Ambagtsheerlykheid van Bo-
 degraave tegenwoordig behoort.

De Regeering bestaat uit den Schout, Regee-
 zeven Ambagtsbewaarders voor het Poli- ring.
 tike en zeven Schepens voor de Middell-
 baare en Laage Regtzaaken. De laatste
 worden door den Baljuw van Woerden
 aangesteld, en de Ambagtsbewaarders kie-
 zen hun eigen Opvolgers. Ieder der vyf
 Polders heeft zyn Laage of Kroosheem-
 raaden, met den Schout aan hun Hoofd,
 doch zy maaken te saamen ook een alge-
 meen Kollegie uit. Bodegraave heeft ook
 vyf Waardsluiden in 't Groot Waterschap
 van Woerden, die 't belang van 't Am-
 bagt waarneemen.

Onder Bodegraave legt een Schans, de Wierik-

B 3

Wier-
 ker
 Schans.

BALJUW-
SCHAP
VAN
WOER-
DEN.

Wierikke genaamd , naar een Stroom de Enkele Wierikke geheeten, welke uit den Yffel naar den Ryn stroomt. Zy werdt, na het sloopen van de Oude Schans, die hier in den jaare 1672 lag , in het volgende jaar, opgebouwd. Hooger op, naar Woerden, aan de dubbele Wierikke, mede uit den Yffel naar den Ryn stroomende, werdt in het zelfde jaar insgelyks een nieuwe Sterreschans, gelegd , wel eer de Nieuwerbrug geheeten, welke naderhand geslegt is. De Schans aan de Enkele Wierikke heeft een fraaie Poort naar den kant van den Ryn, met een Tooren en Uurwerk voorzien. Boven den Inging aan de Binnenzyde, ziet men de Wapens van zyne Hoogheid den Prinse van Oranje, Willem den III. en van de Provincie van Holland , en onder dezelve een Opschrift, dat de Stichting der Schans, in den jaare 1673, meldt. Zy is ruim van binnen en heeft een Kruidmagazyn , in den jaare 1748 gebouwd, een Wooning voor den Majoor, 128 paar Barakken voor de Soldaaten en 22 Stukken Kanon op de Wallen. Op het Plein, dat met Boomen beplant is, staat een zwaare Arduinsteenen Pomp. Men is 'er gewoon voor de Manschap, hier in Bezetting leggende, welke meest uit Oude Soldaaten bestaat, eens in 't jaar Kermis te houden.

Aan de Zuidzyde van Bodegraave zyn gelegen de Landen van ouds genaamd *Vrouw Mades Kampen*, groot omtrent vyftig Morgen;
dee-

deeze behooren niet onder Bodegraave, ^{BALJUW-} maar zyn een Agterleen van Sluipwyk. De ^{SCHAP} Heer Mr. Jan Six, Heer van Hillegom, voor ^{VAN} den jaare 1749, meermaalen Burgemeester ^{WOER-} van Amsterdam, voert wegens dezelve den ^{DEN.} Titel van Heere van *Vromade*.

WAARDER legt met deszelfs Ambagt ten ^{Waarder} Noorden aan Bekenes, en Barrewouds-
 waarder, ten Westen aan de Lange Weide
 in de Provincie van Utrecht, aan welke
 het ook met de Ambagten de Ruige Wei-
 de, Papekoop en Diemerbroek ten Zuiden
 paalt; ten Oosten legt het aan Kromwyk en
 Bullewyk onder 't Regtsgebied der Poortery
 van Woerden. Het bevat, volgens de Quo-
 hieren 1276 Morgen, 532 Roeden Lands,
 en hadt, in de Oude Lyst, 28 Huizen, die,
 in de Nieuwe, tot 74 Huizen zyn vermeer-
 derd. De Kerk, die van haar eigenen Pre-
 dikant bediend wordt, heeft een vierkan-
 ten Tooren, met een agtkante Spits. In
 het Ambagt, niet verre van Bekenes, staat
 een Heerenhuis, het *Hof te Waarder* ge-
 heeten, 't welk tegenwoordig geen groot
 aanzien heeft. Mooglyk heeft het in ou-
 de tyden behoord aan de Ridders van Mal-
 tha, die hier een Kommandeurschap gehad
 hebben, staande onder het Land-Komman-
 deurschap van Sinte Katharina te U-
 trecht, waar door dit Huis den Naam
 van het Hof kan gekreegen hebben. De
 Ambagtsheer van Waarder is de Heer
 Kornelis Roels, Raad en Burgemeester der
 Stad Schoonhoven.

**BALJUW-
SCHAP
VAN
WOER-
DEN.** **BARREWOUDEWAARDER** en **BEKENES** zyn twee Ambagten, welke als een zelfde Ambagtsheerlykheid verkogt zyn. Derzelver strekking is ten Noorden aan den Ryn en Bekenes paalt ten Westen aan Bodegraave. Barrewoudswaarder, dat wy ook *Barreboswaarder* genoemd vinden, paalt ten Oosten aan Bullewyk onder 't Regtsgebied van Woerden. De Landeryen worden voor beiden, in de Quohieren, op 417 Morgen, 400 Roeden Lands begroot. Het getal der Huizen, heeft, sedert Honderd jaaren een taamlyke vermeerdering. Men vindt maar 28 Huizen, in de Oude Lyst, en, in de Nieuwe, staan 50 Huizen, en 3 Steenplaatsen of Pannebakkeryen aangetekend. De Ambagtsheerlykheid behoort aan den Heere Adolf van der Win Jansz, Heere van Rietveld en de Bree, Burgemeester en Vroedschap der Stede Woerden.

**Rietveld
en de
Bree.**

RIETVELD en de **BREE** maaken met hun beiden eene zelfde Ambagtsheerlykheid uit. Zy leggen aan de Noordzyde van den Ryn; de Bree is het Westelykste en paalt aan de Noordzyde van Bodegraave, zoo ten Westen als ten Noorden. Rietveld heeft Oudeland, onder Woerden, in het Oosten en Zegveld, onder de Provincie van Utrecht, in het Noorden. Voor Rietveld en de Bree vindt men 803 Morgen, 15 Roeden Lands. De Huizen zyn van een getal van 18 tot op 33 in de Nieuwe Lyst vermeerderd. Wy hebben den Ambagtsheer onder Barrewoudswaarder genoemd.

IN-

INDYK is een Ambagt van 760 Morgen, BALJUW-
 154 Roeden Lands, strekkende van het Oude Land van Woerden, tusschende Am-
 bagten van Gerwerskoop en Houdyk, beide in de Provincie van Utrecht, in een regte
 Streek van het Zuiden naar het Noorden
 tot aan Tekkoop. De Huizen zyn hier ins-
 gelyks vermeerderd en van een Getal van
 20 tot 58 Nommers toegenomen. De Am-
 bagtsheerlykheid behoort aan den Heere
 Dirk Zwartendyk. Aan Indyk legt de Am-
 bagtsheerlykheid van Tekkoop, die zoo
 verknogt is aan het Baljuwfschap van Woer-
 den, dat zy aan dezelve zou schynen te
 behooren, gelyk ze ook hier haare Ver-
 pondingen betaalt; doch wy zullen derzel-
 ver Beschryving onder 't Baljuwfschap van
 Loosdrecht vinden.

Het GROOT WATERSCHAP VAN WOER-
 DEN is een ander Regtsgebied dan het Bal-
 juwfschap en heeft het Opperbestier over de
 Dyken, Kaden, Wegen, Wateren, Slui-
 zen, Molens en diergelyke.

Het begrypt niet alleen het geheele Bal-
 juwfschap van Woerden, met eenige ande-
 re Baljuwfschappen of Ambagten, maar be-
 staat daarenboven, omtrent voor de helft,
 in Landen onder de Provincie van Utrecht;
 en strekt zig aldus uit ter wederzyde van
 den Ryn; doch het oudste gedeelte van
 het zelve legt meest aan de Noordzyde van
 de Rivier. De Landen aan de Zuidzyde
 zyn voor een groot gedeelte in latere ty-
 den in het Groot Waterschap van Woer-

**WATER-
SCHAP
VAN
WOER-
DEN.**

den ingenomen, om dat zy niet langer be-
kwaamlyk op den Yffel konden uitwateren.
Dit is oorzaak dat deeze Landen niet al-
leen het Woerdsche Hoog-Morgengeld
moeten betalen, maar ook het Rynlands
of Spaarendams geld, het zy geheel of ten
deele, naar mate zy deswegens hebben
konnen overeenkomen. Om deeze reden
is aan Dykgraaf en Hoogheemraaden van
Rynland de Na-schouw gegeven over den
Ring deezer ingenomene Polders. Het ver-
dere Bewind, ten aanzien van het Heem-
regt, is gebleeven aan den Dykgraaf en
Hoogheemraaden van het Groot Water-
schap van Woerden, die ook dit Regt oef-
fenen over de Polders in Kameryk, Har-
melen en Zegveld, volgens Uitspraak van
Gekommitteerde Raaden en de Gemagtig-
tighden uit de Staaten 's Lands van Utrecht;
door wederzyds Staaten bekrachtigd op den
18 Augustus des jaars 1612. Deeze Ring
en Schouwe gaat, in gevolge deezer Uit-
spraake, mede door de Stede Oudewater,
volgens overeenkomst geslooten in den jaa-
re 1719, tusschen Dykgraaven en Heem-
raaden, zoo van Rynland als Woerden en
Dykgraaf, Burgemeesteren en Schepenen
der Stede Oudewater; waarom ook twee
Puntdeuren aan de Romein-Brugge der
laatstgemelde Stede zyn gemaakt, die by
het Waterschap worden onderhouden en
volgens zekere Peil geslooten. Het Groot
Waterschap van Woerden heeft, na de ver-
minderingen, zoo door het leggen van de
Wie-

Wierikker Schansen, de Vestingwerken der WATER-
Stede, als na het maken van de kleine SCHAP
Schans op Geestdorp, noch 18908 Mor- VAN
gen, 3 Hont en 28 Roeden Lands behou- WOER-
den. DEN.

De Oudste bekende Handvest, welke Oudheid.
wegens dit Waterschap door de Graaven
van Holland verleend is, werdt gegeven
door Graaf Willem van Henegouwen,
bygenaamd den Goeden, in den jaare 1322.
Hier in beveelt hy den Baljuw van Woer-
den, die toen was of namaals weezen zou;
Vyve Welgeboren Heemraad te kiesē, om zyn
Landt voorsz. mede te bedrive, eerst Zeedyk,
Middeldyk, Zydwing, Watering, Sluyfen,
Hoolen ende den Marrendyk, ende van den Mar-
rendyk totte Swadenburchdam toe. Deeze
Handvest werdt door Keizerinne Margariet
bevestigd in den jaare 1346 (t). Uit (t)
deeze Brieven blykt niet werwaart het Land Priv. van
van Woerden zynen Watergang gehad 't Wa-
heeft; doch uit een volgende Handvest van terf. van
Albrecht van Beieren, gegeven in den jaa- Woerden
re 1363, kan men duidelyk ontdekken, bl. 3.
dat genoegsaam alle de Polders, onder het
Waterschap behoorende, hunne Uitwate-
ring op den Ryn en door Spaarendam gehad
hebben. In dit jaar werdt 'er, door den Hertog,
een scheidinge toegestaan tusschen hen,
die aan de Zuidzyde een Watergang op den
Yffel hadden, en die, welke uitwaterden
door Spaarendam. Aan deeze laatsten ver-
gunde hy tevens twee Sluizen in Spaaren-
dam te maaken, met den luiden van den
Ge-

WATER-
SCHAP
VAN
WOER-
DEN.

(u)
Brieu. van
't Wa-
terf. van
Woerden
bl. 4.

(v)
Dezelve
bl. 5.

Regee-
ring.

Gefichte, die mede hier uitwateren zouden, welke gezamenlyk allen Watergang en Werk zouden bewaaren en behouden (u). Van deeze Sluizen aan Spaarendam vindt men 'er tegenwoordig niet meer dan één, die zeer goed is: de andere werdt in laater tyd door het Groot Waterschap van Woerden uitgekoft. Hertog Albrecht gaf, in den jaare 1366, aan den Lande van Woerden en de genen, die met het zelve in den Ryn wateren, noch drie Sluizen, met drie Wateringen, uit den Ryn gaande in den Yffel, één de Linschoten uit en door Oudewater en twee boven of beneden dezelve, daar het den Heemraad nutst en oorbaarft zou dunken te weezen (v). Uit kragt van deeze Handvest werdt deswegens, in den volgenden jaare 1367, een Overeenkomst met de Stede Oudewater gemaakt, die zig zelve heeft verbonden denzelven Watergang te graaven en te onderhouden ter Schouwe en Keure van het Groot Waterschap van Woerden, welke Overeenkomst noch in haare volle kragt blyft. Het Groot Waterschap heeft, volgens deeze Handvest, noch het genot van twee andere Watergangen ruim een half Uur gaans, beneden Oudewater, waar van de een de Groote Wierikke en de ander de kleine Wierikke wordt genaamd.

Raakende het Bestier van het Groot Waterschap van Woerden, heeft Albrecht van Beieren, in den jaare 1388, voor hem en zyne Nakomelingen, beloofd de Heemraaden

den niet te zullen doen afzetten door zy-WATER-
 nen Baljuw, ofte door iemand anders dan ^{SCHAP}
 door hem en zyne Nakomelingen, 't welk ^{VAN}
 niet geschieden zoude, ten zy hem of hun ^{WOER-}
 dunken zoude dat zy den Lande niet nut of ^{DEN.}
 oorbaar waren. Hier by werdt den Heemraa-
 den van Woerden ook belaft het Heem-
 raadschap te bewaaren en bedryven, tot
 zynen en 's Gemeenenlands oorbaar, gelyk
 dat zyne Heemraaden in Rynland doen.
 In den jaare 1395, heeft ook de Hertog
 noch eene nadere Handvest gegeven. Hy
 behieldt het getal van vyf Heemraaden, ge-
 lyk het door Graave Willem van Hene-
 gouwen was besteld; maar bepaalde, dat
 'er drie uit den Lande van Woerden en drie
 uit den Gestichte van Utrecht moesten
 worden verkooren, ieder in den Water-
 gang geërfd en gegoed tot twintig Morgen
 Lands toe. De Verkiezing schynt hy aan
 zig zelve behouden te hebben. Deeze zou-
 den, by het aanleggen van groote Werken,
 moeten raadpleegen met tien Waardslui-
 den, twee uit ieder Kerspel, te kiezen by
 de Landgenooten en Buuren, ieder in het
 zyne. Aan de Waardsluiden zou ook jaar-
 lyks rekening gedaan worden (w). Hertog ^(w)
 Jan van Beieren, verkooren Bisschop van ^{Priv van}
 Luik en Heer van Woerden, maakte, in ^{'t Wa-}
 den jaare 1410, noch eene andere bepa- ^{terf. van}
 ling omtrent het verkiezen der Heemraa- ^{Woerden}
 den, volgens welke hy, behalven de twint- ^{bl. 7.}
 tig Morgen Lands of, meer, die zy in het
 Waterschap moesten bezitten, vastfelde,
 dat

**WATER-
SCHAP
VAN
WOER-
DEN.** dat dezelve van jaar tot jaar op nieuws
 door den Dykgraaf zouden moeten verkoo-
 ren worden en zonderling een in Zegveld
 of in Kameryk. De Heemraaden, die een
 jaar het Ampt hadden waargenomen, zou-
 den in vier jaaren niet weder aangesteld
 worden (x). In den jaare 1502, heeft Dirk
 van Zwieten, als Dykgraaf van den Lande
 van Woerden, aan Burgemeesteren en Ge-
 magtigden der Stede en des Lands, voor den
 Hove van Holland, beloofd en overgegeven
 voortaan geen Heemraaden aldaar te stellen,
 dan die in het Waterschap gezeten en woon-
 agtig zyn, met hunne *ainge Woenstad*, en
 gegoed en geërfd, naar Inhoud der Hand-
 vesten (y). Deeze bepaaing van de Woon-
 stede der Heemraaden, welke in de Hand-
 vesten der Graaven niet gevonden wordt,
 als mede dat de Dykgraaf omtrent den jaa-
 re 1643 eenigen gekooren hadt, die geen
 twintig Morgen gegoed waren, schynt in
 dien tyd geschil gebaard te hebben. Men
 vorderde van den Dykgraaf, dat hy de
 aanstelling doen zoude volgens de Hand-
 vesten en wilde hem tevens bepaalen de
 Verkiezing te doen, uit Persoonen in het
 Waterschap woonagtig, en byzonder uit
 de Kerspelen van Zegveld en Kameryk, by
 jaarlyksche Beurten, en van Harmelen uit
 den Gestichte van Utrecht, als mede uit
 de Stede Woerden en het Ambagt van Bo-
 degraave. Hier tegen beweerde hy, dat
 de Handvesten niet waren overeen te bren-
 gen, met de Kostumen sedert veele jaaren
 in gebruik. Dit Geding werdt, in den
 ge-

(x)
*Priv. van
't Wa
terf. van
Woerden*
 bl. 11.

(y)
 Dezelve
 bl. 13.

gemelden jaare 1643, door den Hove van WATER-
 Holland uitgesproken tegen den Dyk-SCHAP
 graaf, die de zaak in hooger Beroep voor VAN
 den Hooge Raade trok; doch, alvorens WOER-
 DEN.
 het Vonnis af te wagten, werdt 'er in
 den jaare 1645, voor dit Gerechtshof een
 Verdrag getroffen, dat de Dykgraaf jaar-
 lyks in 't stellen en verkiezen van de
 Heemraaden zig zal hebben te richten naar
 de Privilegien, Handvesten en Keuren
 van de Waterschap, en uit dien hoofde
 verkiezen vyf bevoegde Heemraaden in
 de Waterschap en gegoed tot twintig
 Morgen Lands toe; als drie uit den Lan-
 de van Woerden en twee uit den Ge-
 stichte van Utrecht. Op den Grondslag
 van dit Verdrag voor den Hooge Raade,
 of van de meergemelde Handvest van
 Hertog Albrecht van Beieren van den jaa-
 re 1395, rusten de Artikelen van nader (z)
 Overeenkomsten op dit stuk, ten over-*Prio. van*
 staan van Heeren uit de Staaten der Pro-*'s Wa-*
 vincien van Holland en van Utrecht, ge-*terf. van*
 maakt, gelyk dezelve tegenwoordig noch *Woerden*
bl. 32 en
 in kragt zyn (z). *39.*

De DYKGRAAF bekleedt derhalven dit Dyk-
 Ampt voor zyn gansche leven, en is te-*graaf.*
 genwoordig de Heer KORNELIS ARKENBOUT,
 Burgemeester en Vroedschap der Stad Gou-
 da. Hy verkiest jaarlyks op den Eersten
 Mey, vyf HOOGHEEMRAADEN, onder wel-*Hoog-*
 ke de Heeren, die maar een jaar hun *heemraa-*
 Ampt hebben waargenomen, gemeenlyk *den.*
 noch een jaar in Bedieninge worden ge-
 hou-

**WATER-
SCHAP
VAN
WOER-
DEN.**

**Sekreta-
ris.**

houden. De Hoogheemraaden zyn aan geene vaste woonplaatsen verbonden, en het wordt voor eveneens gehouden of zy hunne twintig Morgen Lands in het Nieuwe of in het Oude Gedeelte van het Waterschap bezitten. Het Groot Waterschap heeft doorgaans maar één SEKRETARIS; doch sedert eenigen tyd is aan den Heere Mr. WILLEM COSTERUS, Raad en Schout der Stede Woerden, zyn Zoon de Heer DOMINICUS COSTERUS toegevoegd. Hoewel het RENTMEESTERSCHAP eigenlyk aan den Voorzittenden Heere der Hoogheemraaden behoort, wordt het altyd door den Sekretaris waargenomen. De mindere bedienden zyn een Fabryk, twee Bodens, en verscheiden Sluiswagters; als te Spaarendam, Oudewater, Bodegraave, aan Goe-Jan-Verwelle-sluis en elders.

Het Kollegie van Dykgraaf en Hoogheemraaden vergadert gewoonlyk des Vrydags na de byzondere Schouwdagen, zoo van des Gemeenelands Kaden, als van de Kanaalen in het Groot Waterschap.

TWEE-

TWEEDE HOOFDSTUK.

Beschryving van het BALJUWSCHAP van
OUDEWATER.

Het BALJUWSCHAP van OUDEWATER BALJUW-
SCHAP bestaat alleen in de Stad van dien VAN
Naam en eenig Rechtsgebied onder dezel- OUDE-
WATER.
ve behoorende. Het legt in het Zuidoos- Gele-
genheid,
terdeel van Holland, en ten Zuiden en
Noorden tusschen de Provincie van U-
trecht. Het heeft de Hooge Heerlykhe-
den van de Lange Linschooten en Snelre-
waard ten Oosten en die van Hekendorp
ten Westen. Op het Grondgebied van Ou-
dewater, zoo wel als in de gemelde Heer-
lykheden waft veel Hennip, hier onder de
Ingezetenen gemeenlyk Kennip geheeten.

De Stad OUDEWATER, aan de Rivier De Stad
Oudewa-
ter.
den Yssel, tusschen Gouda en Montfoort, Gele-
genheid,
is niet groot in haar begrip; maar, door
haare nabuurschap met verscheide Steden,
en door haare Vaart op den Yssel, die 'er
door heenen stroomt, niet ongelegen. Van
Gouda legt zy omtrent twee Uren gaans
en een Uur van Montfoort in het Sticht
van Utrecht. Schoonhoven is 'er, in een
regte lyn gemeten, omtrent anderhalf Uur
ten Zuiden van af en Woerden een groot
Uur ten Noorden. Met het laatste en
Montfoort maakt het een driehoek. Al in
den jaare 1400, merkte Albrecht van Beie-
ren Oudewater aan als een Stad, welke

C als

BALJUW- als op de Paalen des Lands gelegen, wel
SCHAP behoorde voorzien en bewaard te worden
VAN (a). Ook is het altoos voor een der Sleu-
OUDE- tels van Holland gehouden. Men hadt
WATER. 'er van ouds eenige Vestingwerken, die,
De Stad federt den jaare 1740 tot 1746, merkelyk
Oudewa- vermeerderd zyn. Zy bestaan in een Hoofd-
zer. wal en zeven Bolwerken met drie Halve
 (a) *Kinſchbot.* Maanen, en een breede Graft, voor welke,
Oudewa- in de jaaren 1740 en 1742, in het Zuider
zer. bl. gedeelte aan den Yffel, noch een Kontre-
 319, 320. fcharp gelegd is. Voorheenen waren 'er
 zes Poorten, waar van 'er twee, by de
 Nieuwe Verſterking, zyn afgebroken. De
 vier anderen, zyn de Broekerpoort, wel
 eer de Goudſche Poort geheeten, de Lin-
 ſchooter Poort, die in den jaare 1672 van
 nieuws herbouwd werdt, de Nieuwe of U-
 trechtsche Poort en de Yffelpoort, waar
 op de Bezetting de Hoofdswagt houdt. Wel
 eer was 'er ook een Slot of Kasteel, 't welk,
 in den jaare 1585, afgebroken en veran-
 derd werdt in de Linſchooter Poort, waar
 toe Keizer Karel, in den jaare 1533, reeds
 toefstemming gegeven hadt.

Naams- Sommigen ſtellen, dat de Naamsoor-
reden. ſprong, volgens de meeste waarschynlyk-
 (b) heid, moet afgeleid worden, van den *Ou-*
Boxborn. *den Waard*, waar in de Stad zou gelegen
Theatr. zyn, in tegenſtelling van de Nieuwe Waar-
Holl. p. den, die men hier omſtreeks heeft (b); maar
 331. (c) anderen willen dat de Nieuwe Waarden
Zie Hal- noch Water geweest zyn, toen de Stad lang
ma Toon. te voren dien naam voerde (c). Uit de La-
H. D. bl. 133. **tyr-**

Verklaring

- A. Het Stadhuis .
- B. De Kerk .
- C. De Kapel nu het Stads
School .
- D. Het Weeshuis .
- E. Het Gasthuis .
- F. De Waag .
- G. Het Magazyn .
- H. De Broeker Poort .
- I. De Linschooter Poort .
- K. De Nieuwe of Utrecht-
sche Poort .
- L. De Yssel Poort .



tynsche benaaming van *Aque Veteres*, alleen een letterlyke vertaaling van den tegenwoordigen Naam, zien wy niet dat enige afleiding te haalen is.

Hoewel men in oude Kronyken wegens Oudewater niets gemeld vindt voor den jaare 1349, hebben echter andere Oudheidkundigen deswegens vroeger bewyzen opgedolven: A. Buchelius (d) verhaalt, dat Henrik van Vianden, XXXVIII Bisschop van Utrecht, omtrent den jaare 1265, Oudewater tot eene Stad gemaakt, en derzelve Inwooners met veele Voorregten, als onder anderen met het Burgerregt zou begunstigd hebben. Ook behoorde Oudewater wel eer aan den Bisschoplyken Stoel, 't welk blykt uit de Verpanding door Bisschop Jan van Nassau, in den jaare 1280, aan den Graave van Holland, Floris den V (e), welk Pandfchap nimmer is geloscht geworden; 't welk gelegenheid gegeven heeft, dat Keizerinne Margariet, in den jaare 1346, aan die van Oudewater beloofde, om de Stad nooit van de Graaflykheid te zullen afscheiden. Deeze Handvest werd naderhand, door Hertog Willem van Beieren, den VI Graave van dien Naam, in den jaare 1404, bevestigd (f). Hertog Albrecht, zyn Vader, hadt evenwel deeze Stad aan zyn Jonger Zoon Jan, in den jaare 1377 voor zyne Erfenis willen maaken; maar onderrigt, dat dit met de Handvesten van voorige Graaven strydig was, bewees hy hem andere Goederen:

BALJUN-
SCHAP
VAN
OUDE-
WATER.

De Stad
Oudewat-
ter.
Oudheid.

(d)
A. Buchelii
Annor. in
Hedam
p. 218.

(e)
Alkemade
Briel I.
D. bl. 46.

(f)
Kinschot.
Oudew.
bl. 10.

€ 2

Bis

BALJUW-
SCHAP
VAN
OUDE-
WATER.
*De Stad
Oudewa-
ter.
Historie.*

Bisschop Jan van Arkel belegerde, in den jaare 1349, de Stad, nam ze in en vernielde ze door brand en roof. Sedert dien tyd tot op het jaar 1572, vinden wy geene merkwaardigheden aangetekend wegens Oudewater, het welk toen aan 's Prinsen zyde gebragt werdt. Hier door geraakte de Stad, gelyk andere Hollandsche Steden, in ongelegenheid van Belegering door de Spanjaarden, welke nochtans niet eer, dan in den jaare 1575, voorviel; wanneer 'er Hiërges op den 19 July voorkwam. Geringe Bezetting lag 'er in de Stad; maar zy toonde zig, op de belofte van Ontzet, ten uitersten genegen ter verdediging. Een vreeslyk geweld stonden de Belegerden uit, tegen welken op éénen dag over de Zestienhonderd Kogels geslaakt werden. In weerwil van alle middelen, aangewend ter beschadiging van den vyand, kreegen het de Bezetting en de Stedelingen te kwaad, en de Stad werdt stormenderhand ingenomen; waar van men de bittere gevolgen ligtelyk kan bevroeden. In den jaare 1580, geraakte zy weder uit de Magt der Spanjaarden onder het gezag van den Prins van Oranje. De Inval der Franschen van den jaare 1672 in de Provincie van Utrecht en de Grenzen van Holland deedt ook de Stad Oudewater onder hunne Magt vallen. Zy trokken 'er den 29 Juny in, niet zonder kwelling voor de Ingezetenen; doch verlieten 't op den 11 July, zoo dat het door den Graave van Hoorn in bezit genomen werdt

werdt voor de Staaten; waarna het beter BALJUW-
SCHAP
VAN
OUDE-
WATER.
versterkt en rondsom onder Water gezet De Stad
Oudewa-
ter.
werdt. Getal der
Huizen,

In den jaare 1632, werden 'er Vyfhon-
derd Zevenenveertig Huizen, volgens de
Oude Quohier der Verpondingen, in Ou
dewater geteld, die te saamen opbragten
f 1714: 16: 6. By de jongste opneeming der
Huizen, zyn 'er Vyfhonderd Twee-en-
tzeftig Huizen en Twee Moolens in de
Lyften der Verpondingen gebragt, waar
van naderhand, door het uitbreiden der
Vestingwerken Agtentwintig Posten zyn
afgeschreeven. De Nieuwe Overflag der
Verponding bedroeg, in den jaare 1734,
te Oudewater *f* 946: 7: 6:

en waar by komt de Verhoo-
ging wegens van nieuws
getimmerde en verbeter-
de Gebouwen *f* 3: 12: ..

f 949: 19: 6:

waar af gaat de verminder-
ring by Doleantie, en der
afgeschreeven Posten in
de jaaren 1734, 1737, 1740
en 1746. *f* 42: 14: 9:

zoo dat, in den jaare 1746,
de Verponding beliep *f* 907: 4: 9:

Wy gaan over tot de openbaare Gebou- Stadhuis.
wen in Oudewater. Het Stadhuis, 't welk
op vier Boogen of Gewelven in den jaare
1588, op de oude Grondslagen herbouwd

BALJUW- is, staat by de Vischmarkt aan de Kapel-
SCHAP straat. Het heeft een Voorpui, welke naar
VAN de Ionische Orde gebouwd is. Boven de
OUDE- Hoofdstukken der Pilaaren staan vier Leeu-
WATER. wen, die ieder een Wapen vasthouden;
De Stad tusschen de middelste Pilaaren, boven een
Oudewa- kleine deur, staat het Wapen van Holland.
ter. In den Voorgevel staat de Geregtheid
 afgebeeld, en hier onder de Wapens der
 Steden Delft, Oudewater en Alkmaar.
 Het Dak is met Leien gedekt en uit het
 zelve ryst een vierkant Toorentje met
 een Koepeltje gedekt, waar in een Klok
 hangt, om de Regtdagen, de Vergade-
 ringen, als mede het sluiten en openen
 der Poorten aan te kondigen. Langs de Voor-
 pui gaat men met blaauwe Steenen Trap-
 pen ter wederzyde naar den Ingang, waar
 door men in een ruime Zaal treedt, die
 aan het einde een welgeschikte Vierschaar
 heeft. Achter deeze is een schoon Ver-
 trek, waar in 't Gerégt, de Burgemees-
 ters, Schepenen en Vroedschappen ver-
 gaderen. De Gedagtenis van de Wreed-
 heden der Spanjaarden in Oudewater wordt
 hier in een groot en konstig Schildery,
 door D. Stoop geschilderd, voor de Na-
 komelingen bewaard. Op zyde van dit
 Vertrek is de Weeskamer.

De Kerk. De Kerk is een ruim aanzienlyk Gebouw,
 rustende op twee Ryn, ieder van agt
 Pilaaren. In dezelve is een dubbel Koor.
 Het oud Orgel aan den muur van den
 Tooren, en waar van de Kas nog in wee-
 zen

zen is, beschilderd met de beelden van BALJUW-
BISCHOPPEN en Geestelijken in een knielende gestalte, werdt, na den jaare 1645, VAN
OUDE-
WATER. niet meer gebruikt, en toen een ander nevens het zelve geplaatst. Uit een Jaargetal aan een Pilaar boven het Orgel, zou men mogen gissen, dat deeze Kerk in den jaare 1003, gebouwd is. Aan een Pilaar in de Noordzyde van de Kerk, is een Marmer Gedenkstuk geplaatst ter eere van Rudolf Snellius van Royen, Hoogleeraar in de Wiskunde op de Hooge Schoole te Leiden, die, den 2 Maart des jaars 1613, overleedt en omtrent deeze Pilaar begraven is. Men vindt 'er noch meer Graaven van aanzienlyke Persoonen. Deeze Kerk heeft een vierkanten sterken Tooren, aan deszelfs eene bovenzzyde wat laager dan aan de andere. Op de schuine Kap staan twee Kruiffen. Aan de Oostzyde van deeze Kap is een Uitspek, waar in de Klokken van het Slag- en Speelwerk hangen; doch de gewoone Luiklokken heeft men in den Tooren. Uit oude afbeeldingen schynt het dat op deezen Tooren wel eer een Spits of Lantaarn gestaan heeft. De Kerk wordt van twee Predikanten onder de Klaffis van Gouda en Schoonhoven bediend. Van den jaare 1647 tot den jaare 1721, hadt men 'er drie Predikanten; doch de Stad te onvermogen zynde om de Wedde van den derden Predikant te vervullen, is het getal van twee weder ingevoerd.

**BALJUW-
SCHAP
VAN
OUDE-
WATER.** In Oudewater zyn twee Vergaderingen of Kerken voor de Roomschegezinden. Van buiten zyn deeze wel niet aanzienlyk, maar verdienen van binnen haare beschouwing. *De Stad Oudewater.* De Dienst geschiedt in de eene door een zoogenaamden Jansenistgezinden, en in de andere door een Werelds Priester.

**Gasthui-
zen.** Onder de Godshuizen zyn een Weeshuis, een Gasthuis of Proveniershuis en een Armhuis; ook is 'er noch een Oud Kerkje, 't welk tot een Stads School gebruikt wordt; doch de Verzorgers der Armen en de Diakenen hebben in 't zelve mede hunne Vergaderplaats, en deelen hier weeklyks de liefdegiften en des Winters Turf aan de behoeftigen uit. Eertyds hielden 'er de Rederykers hunne byeenkomsten.

**Maga-
zyn.** Het Lands Oorlogs-Magazyn is een Nieuwerwetsch Gebouw, van vry goed aanzien, in het midden met een ruime Poort tot den Ingang.

**Gevan-
gen Too-
ren.** By de Romeinsbrug, daar de Yffel in den Mond van de Haven valt, is een Oud vierkant Gebouw, van zwaare Steenen opgemetseld, dat tot een Gevangen Tooren gebruikt wordt: in den overwelfden Kelder worden zwaare strafbaare Misdadigen opgeslooten; van boven is het met een Plat, waar over men wandelen kan, gedekt. Dit wordt voor een ouden Wacht-Tooren der Romeinen gehouden, en de bygelegene Brug zou hier van zynen Naam ontleend hebben.

DeWaag. De Waag, die volgens het Jaargetal, dat in

In den Voorgevel gezien wordt, in den jaare 1595 gebouwd is, staat aan de Markt. SCHAP
 Zy is merkwaardig, door het gebruik, dat VAN
 hier, behalven het weegen van Hennip, OUDE-
 Touw-werk, Kaas en andere Waaren, plaats WATER.
 heeft van 'er Persoonen te weegen, die van De Stad
 Toovery beschuldigd worden, om na be- Oudewa-
 ynding der overeenkomst van hun Gewigt ter.
 met de Gestalte huns Lichaams hier over
 vrygeschouwd te kunnen worden. De Oor-
 sprong van dit Weegen van Tooveraars, en
 byzonder het Voorrecht, dat de Waag van
 Oudewater in dit geval heeft, is zeer onze-
 ker; hoewel het algemeen zeggen dit aan
 de Vergunning van Keizer Karel den V
 toeschryft. Een Uitvinding, inderdaad, de
 schrandereit van een mededogend Vorst
 waardig, die hier door veele onnoozelen van
 van den dood gered heeft, en waar van zig
 vreemdelingen in de Roomsche Landen
 bediend hebben, om zig door een verklaa-
 ring van den Gerechte der Stede Oudewa-
 ter dat zy hier gewoogen zyn, van de be-
 schuldiging te doen vryspreeken. Hier om-
 trent is echter meest te verwonderen, dat
 noch in deeze Eeuw en binnen 't bereik van
 't geheugen van jonge luiden, eenige be-
 schuldigten gewoogen zyn; geen vreem-
 delingen naamlyk, maar luiden in deeze Pro-
 vincie en niet verre van Oudewater woon-
 agtig; hoewel men anders denken zou dat
 ons Vaderland ende tegenwoordige tyden
 te helder uit hun oogen zien om aan ceni-
 ge Toovery geloof te slaan.

**BALJUW-
SCHAP
VAN
OUDE-
WATER.
De Stad
Oudewa-
ter.**

**Ver-
maarde
Mannen.**

In Oudewater zyn verscheide vermaarde Mannen gebooren, wier Naamen in 't Gemeenebest der Letteren bekend zyn. JOHANNES PALAEONYDORUS, anders *Johannes van Oudewater*, een voornaam Godgeleerde van de Orde der Karmeliten, zag 'er het licht; gelyk CORNELIUS VALERIUS, bekend als een der geleerdste Nederlanders, en die als Hoogleeraar in de Latynsche en Grieksche Taalen te Leuven overleedt. Hier werden ook gebooren GERARDUS DE ROO, die de Kronyken van Oostenryk beschreeven heeft, RUDOLPHUS SNELLIUS, en JACOBUS ARMINIUS, beide Hoogleeraaren op de Hooge Schoole te Leiden; de eerste in de Hebreuwfche Taale en Wiskunde, en de ander in de Godgeleerdheid. Van deezen laatsten, het zy men zyne Gevoelens voor Dwaalingen aanmerke, of die aankleeve, zal men altoos bekennen moeten dat hem de roem van ongemeene Geleerdheid niet kan betwift worden.

Handel.

De voornaamste Handel en Neering der Stad bestaat in den Hennip en het spinnen van Touw-werk of het Lyndraaien, waar van men hier groote Verzendingen heeft, zoo wel buitens Lands als naar andere Steden en Plaatsen, daar de Lynen tot zwaarder Touwen geslaagen worden.

**Rege-
ring.**

Volgens eene Handvest van Albrecht van Beieren, gegeven in den jaare 1401, moesten jaarlyks door den Baljuw van Rynland op Mei-avond zeven Schepenen aangesteld worden. Ook moesten 'er ten zelfden daa-

ge

ge agt Raadsmannen gekooren worden. Op BALJUW-
 Sint Simon- en Judas-Avond, of den 27 Ok- SCHAP
 tober, zouden Schout, Burgemeesters, VAN
 Schepenen en gezworeen Raadsmannen uit OUDE-
 elken Vierendeel der Stede agt Mannen WATER.
 kiezen, waar uit negen derzelve zouden De Stad
 geloot worden om de verkiezing van twee Oudewa-
 Burgemeesters te doen. In den jaare 1585, ter:
 werdt hier in, om den toestand der Stede,
 door de Staaten deeze verandering gemaakt,
 dat een der Burgemeesteren en sommigen
 der Schepenen zouden mogen aanblyven.
 Naderhand, in den jaare 1591, namen de
 Staaten van Holland een Besluit, dat de
 Vroedschap uit vierentwintig Perfoonen
 zou bestaan, en tot de Verkiezing der Sche-
 penen zouden op den 25 April door Bal-
 juw, Burgemeesteren en Vroedschappen
 jaarlyks vier Perfoonen benoemd worden
 uit de dienende Schepenen en tien uit de
 Vroedschappen of andere van de Rykste
 en bekwaamste Burgery, uit welke veer-
 tien de Stadhouder de Schepenen zou kie-
 zen. De Burgemeesters zouden op den
 28 Oktober, door Baljuw, Burgemeesteren,
 Vroedschappen en Sekretaris ten getale
 van twee verkooren worden, doch een
 van deezen zou uit de twee van het voor-
 leeden jaar mogen aanblyven. Deeze wy-
 ze van het aanstellen der Regeering is tot
 nu toe in stand gebleeven, uitgezonderd dat,
 volgens Besluit van der jaare 1671, het
 getal der Vroedschappen op agttien Per-
 foonen verminderd is.

Al-

**BALJUW-
SCHAP
VAN
OUDE-
WATER.
De Stad
Oudewa-
ter.** Aldus bestaat de Regeering van Oudewa-
ter tegenwoordig uit den Baljuw, twee Bur-
gemeesteren, zeven Schepenen en agttien
Vroedschappen, die hunnen Sekretaris heb-
ben, welke alle de Kollegien waarneemt.
Noch zyn 'er een Thesaurier, gemeenlyk
de Oudste Burgemeester en twee Weesmee-
steren.

**Baljuw
en Dyk-
graaf.** De Baljuw is tevens Dykgraaf der Lan-
den, welke onder de Stede Oudewater be-
hooren, en heeft ook het Schouts- Ampt
van de Graaflykheid in Pagt. Deszelfs aan-
stelling geschiedde, buiten de Stadhouder-
lyke Regeering, door de Staaten van Hol-
land en Westvriesland; doch is by het af-
sterven van den laatstoverledenen Baljuw,
door zyne Hoogheid gedaan. De Baljuw
heeft een Substituit of Stedehouder, die
by zyn afwezen de zaaken waarneemt.

Wapen. Het Wapen der Stad is een Roode Burgt,
op een Zilver Veld, met een Rooden Leeuw.
De Omloop van den Burgt wordt met Schiet-
gaten en in de Poorten met Hameien ver-
beeld: de Leeuw heeft een Hemels blaau-
we Tong en Klaauwen, en staat boven op
als te waaken.

**Heken-
dorp,
Lin-
schooten
en Snel-
rewaard.** In de Nabuurschap van Oudewater leg-
gen de Hooge Heerlykheden van Heken-
dorp, Snelrewaard, en Lange Linschoo-
ten, mitsgaders de Hooge Heerlykheid
van Vliet. Van de drie eersten vindt men
dat zy, al in vroeger tyden, onder een zelf-
den Heere en lang aan de Burggraaven van
Montfoort, behoord hebben. In zekere
Kom.

Kommissie van de Staaten van Holland van BALJUW-
den jaare 1583 ziet men, dat by het over- SCHAP
lyden van Johan Burggraave tot Montfoort, VAN
verstaan is dat deeze Heerlykheden als een OUDE-
Recht Leen aan de Graaflykheid vervallen WATER.
waren, en weder vereenigd zouden worden
aan het Baljuwſchap van Oudewater (g). (g)
Men ziet echter elders een Brief van Ko- Kinſchot
ning Filips, doch waar van het Jaargetal Oudewa-
niet gemeld wordt, in welken hy aan de ter. bl.
Burggraaven vergunt, dat dit Leen in een 78-84.
onſterfelyk Erfleen is veranderd (h); waar (h)
uit mooglyk ontſtaan is dat de Reſolutie V. Heus-
van den jaare 1583, buiten kracht is gela- ſen. III.
ten, gelyk in den jaare 1744, beweerd is. Hoe D. bl.
het zy, deeze Heerlykheden worden door 267.
een byzonderen Heer, met Hoog Rechts-
gebied bezeten. Tegenwoordig is Heer
derzelve de Heer Mr. Henrik Strik van
Linſchooten, Heer van Polaanen, Raad in
de Vroedſchap der Stad Utrecht.

HEKENDORP legt ten Weſten van Oude- Heken-
water en ten Zuiden aan den Yffel, tot aan dorp.
't Land van Stein. Het wordt in de Quo-
hieren der Verponding begroot op 673
Morgen, 100 Roeden Lands, en hadt 53
Huizen in den jaare 1632, en in den jaare
1732, was het Getal op 64 Huizen ver-
meerderd.

LINSCHOOTEN, ook Zuid en Noord Linſchoo- Lin-
ten of de Lange Linſchooten genoemd naar het ſchooten
Water van dien Naam, dat 'er dwars door en Snel-
heenen ſtroomt, legt ten Ooſten van Ou- rewaard.
dewater en heeft Diemerbroek in het Sticht
aan

**BALJUW-
SCHAP
VAN
OUDE-
WATER.** aan het Noorden, en Snelrewaard aan het
Zuiden. De Landeryen worden begroot
op 1072 Morgen en 200 Roeden, met 37
Huizen in de vroeger en 48 in de laater
*Linschoo-
ten en
Snelre-
waard.* Lyft. Onder deeze begrooting vertrouwen
wy, zyn begreepen de Landeryen en Hui-
zen van SNELEWAARD, dat ten Noorden
aan Linschooten en ten Zuiden aan het
Land van Montfoort paakt. Het Dorp Lin-
schooten legt onder de Provincie van U-
trecht in de Linschooter Har. De Inwoo-
ners van het Hollands Gebied, als mede
van Hekendorp en Snelrewaard behoo-
ren onder de Kerk van Oudewater.

Deeze Heerlykheden hebben een byzon-
der Dykgraaf- en Hoogheemraadschap, be-
staande in derzelver Drofflaard als Dykgraaf
en vyf Hoogheemraaden.

Vliet.

De Hooge Heerlykheid van VLIET legt
ten Noorden aan den Yffel over Heken-
dorp, en bestaat, volgens de Quohieren
der Verponding, in 112 Morgen, 227½ Roe-
den Lands, met 8 Huizen in de laatste en
9 in de vroegste Lyft. Hier plagt in Ou-
de Tyden een Slot te staan, waar van ten
tyde van Goudhoeve noch een vervallen
Tooren overig was (i), doch thans wordt
'er niet meer dan een stuk Muurs van ge-
zien. De Hooge Heerlykheid behoort aan
den Prins van Rubempré.

(i)
Goudb. bl.
91.

D E R-

DERDE HOOFDSTUK.

*Beschryving van het BALJUWSCHAP van de LOOS-
DRECHTEN, MYNDEN en TEKkoop, als
mede van de VRYE HEERLYKHEID van LOE-
NEN-KROONENBURGS - GEREKT.*

De LOOSDRECHTEN, MYNDEN en TEK-
koop, hoewel, ten aanzien der Am-
bagsheerlykheid, in onderscheidene Ge-
rechten verdeeld, behooren onder een
zelfde Baljuwschap, waar van het Hoo-
ge Rechtsgebied wordt geoeffend door den
Baljuw, die zyne aanstelling heeft van de
Staaten van Holland en Westvriesland, en
wiens Ampt vervolgens, by verandering,
door zyne Hoogheid, den Erfstadhouder
zal begeven worden. Deeze Baljuw wordt
ook in zynen Last van aanstelling, Baljuw
van Loenen-Holland genoemd. Uit hoof-
de van dezen Titel, is voormaals aan de
zyde van den Baljuw van de Loosdrechten
begreepen, dat hem het oeffenen van Ju-
risdictie op het Grondgebied van Loenen-
Kroonenburgs - Gerekt toekwam; waar o-
ver wel eer, tegen den Heere van Kroonen-
burg of deszelfs Baljuw, Proces is aange-
vangen, doch sedert geruimen tyd niet
vervolgd geworden; zoo dat de Baljuw van
Loenen-Kroonenburgs - Gerekt in de be-
zittinge van dit Regt is gebleeven.

De Loosdrechten en Mynden schynen
gemeenlyk als ene enkele Ambagsheer-
lyk-

lykheid aangemerkt te worden; doch teri onregt. Want, schoon zy federt langen tyd als onverdeeld door een zelfden Ambagtsheer zyn bezeeten, en den zelfden Schout en Sekretaris hebben, zyn zy echter ieder eene byzondere Ambagtsheerlykheid. Zy behooren tegenwoordig aan Vrouwe Anna de Haaze, Weduwe van den Ed. Groot Achtbaaren Heere Mr. Lieve Geelvink, Heere van Kastrikum, in zyn Ed. leven Raad en Burgemeester der Stad Amsterdam.

De Loos- De Ambagtsheerlykheid van de Loos-
drechten. DRECHTEN, in OUD- en NIEUW-LOOSDRECHT onderscheiden, legt, met de Oude Loosdrecht, ten Noorden aan Korteheof in de Provincie van Utrecht, en hier meer Oostwaard aan 's Graaveland in de Provincie van Holland. Ten Oosten heeft het, langs een kromme Bogt, het Geregt van Hilversum, tot aan Tienhoven en Breukelenveen, die, in het Zuiden met de Nieuwe Loosdrecht hier weder een Scheiding tusschen de Provincie van Holland en Utrecht maaken. Ten Westen paalt de Nieuwe Loosdrecht aan Mynden, en de Oude Loosdrecht met Loenderveen aan Loenen, van waar ze door de Vecht wordt gescheiden. In deeze Strecking maaken de Loosdrechten een zeer langwerpige Bogt, die van binnen naar de Westzyde voor het grootste gedeelte is uitgeveend; zoo dat 'er niet anders dan smalle Akkers of Strooken Lands zyn overgelazten, die noch jaarlyks uitgeveend worden. In de Quohieren der Verponding van den
jaa-

jaare 1632, vinden wy de Loosdrechtens BALJUW-
 op 1807 Morgen, 300 Roeden Lands be- SCHAP
 groot, met 221 Huizen. De Nieuwe Quo- VAN DE
 hieren van den jaare 1732, melden van LOOS-
 niet meer dan 1507 Morgen, 200 Roeden DRECH-
 Lands; doch het getal der Huizen is op TENZ.
 372 vermeerderd, behalven de Korenmoo- De Loos-
 len. Volgens Medegedeelde Berigten heeft drechten
 men hier wel 2950 Morgen, zoo Land als
 Water, welk laatste mede in de Verpon-
 ding betaalen moet. De Dorpen leggen
 insgelyks in eene langwerpige Bogt, langs
 een aangenaamen Ryweg van één en één
 half Uur gaans, met Boomen beplant, die
 zeer lommerryk zyn. In de Oude Loos-
 drecht staan de Huizen ter wederzyde ge-
 deeltelyk op Boerenwerven of gebroken Ak-
 kers, naar de wyze der Veendorpen: in de
 Nieuwe Loosdrecht staan zy veelal aan mal-
 kander gebouwd. Men heeft 'er verschei-
 de aangenaame en aanzienlyke Lustplaat-
 sen, meest aan de Nieuwe Loosdrecht en
 aan de Bogt, die naar het Gooi strekt, naar
 het welk hier verscheiden wegen zyn. De
 Kerk van de Oude Loosdrecht is vry ruim;
 doch oud, met een laag Toorentje; zy
 wordt echter zeer welen net onderhouden.
 Die van de Nieuwe Loosdrecht is netter en
 nieuwer en heeft een schoonen Tooren met
 een goede Spits, die van vry verre kan ge-
 zien worden. Deeze Kerken behooren on-
 der de Klaffis van Amsterdam. De Pasto-
 ryen of Woningen der Predikanten zyn zeer
 aanzienlyk; ook is 'er een goed Rechthuis

D

op

**BALJUW-
SCHAP
VAN DE
LOOS-
DRECH-
TEN ENZ.** op de Scheiding tusschen de Oude en Nieuwe Loosdrecht. In den jaare 1672, hadt Loosdrecht veel door den Inval der Franschen te lyden.

Mynden. MYNDEN paalt met deszelfs Rechtsgebied ten Noorden aan den Drecht, een Water, dat uit Loosdrecht naar de Vecht stroomt en Mynden van de Loosdrecht afscheidt. Ten Oosten heeft het de Nieuwe Loosdrecht, ten Zuiden het Gerecht van Breukelenveen onder de Provincie van Utrecht en ten Westen wordt het door de Rivier de Vecht afgescheiden van het gedeelte van Loenen, 't welk onder de laatstgemelde Provincie behoort. Het Ambagt of Gerecht van Mynden, 't welk uit laag Wei- en Hooiland bestaat, is niet groot, en bevat, volgens de Quohieren der Verponding, 296 Morgen, 100 Roeden Lands. In de vroeger Lyft, waren 'er maar drie Huizen aangetekend, en in die van den jaare 1732, stonden 20 Huizen; doch deeze zyn naderhand vermeerderd. Het klein Getal van Ingezetenen gaf, in den jaare 1567, aanleiding tot eene Schikking, waar by vastgesteld werdt, dat, in de Ambagtsheerlykheid van Mynden, Recht en Gerechtigheid zou geoeffend worden by den Schout en drie Gezwooren Heemraaden, die aldaar jaarlyks gemagtigd werden tot Schouwinge van de Dykaadjn en Wateringen. Deeze Heemraaden zouden als Schepenen den Eed doen in handen van den Ambagtsheere. Volgens het Verzoekschrift

schrift tot deeze Schikkinge , welke door BALJUW-
den Hove van Holland werdt goedgekeurd, SCHAP
geschiedde dezelve, om dat de Gebuuren, VAN DE
die met den Schout te recht moesten zit- LOOS-
ten, maar elf in Getal waren en onder dee- DRECH-
ze vier Broeders; ook waren zy allen scha- TEN. ENZ:
mele Luiden, die daaglyks hun brood moe- Mynden:
ften gaan winnen en derhalven op de Recht-
dagen niet konden passen (a). Tegenwoor- (a)
dig bestaat de Rechtbank uit den Schout, Uit Me-
Sekretaris en drie Schepenen; ook is 'er degedeel-
een Buurtmeester. Ten Noorden van de Berig-
den Drecht, niet verre van de Mynder- ten:
Sluis, door welke alle Vaartuigen van de
Loosdrechten naar de Vecht moeten, is,
ten Oosten deezer Rivier, een ruig begroei-
de Puinheuvel, die, gelyk men noch ee-
nigszins kan ontdekken, met Graften om-
vangen is geweest. Deeze is het eenig O-
verblyffel van het Huis te Mynden, dat
vry groot schynt geweest te zyn en, vol-
gens de Gedaante der Steenen, die men
hier wel eer vindt, doch merkelyk ver-
minderen en verdwynen, een hooge Oud-
heid moet gehad hebben. Men wil, dat het,
in den jaare 1227, gebouwd is, door E-
gidius, een der Heeren uit den Huize
van Amstel (b), ook is het vry klaar dat (b)
de Heeren van Mynden uit het Geslacht Smids
der Heeren van Amstel afstamden. De tyd Schatka-
der verdelging van dit Huis, en by welke mer bl.
gelegenheid die gebeurde, is onbekend.
Aan de Mynder-Sluis staat het Rechthuis,
't welk een nieuw Huis is. Aan de Vecht

D 2

leg-

BALJUW-
SCHAP
VAN DE
LOOS-
DRECH-
TENENZ.
Mynden.

leggen veele aanzienlyke Lustplaatsen, voornaamlyk tusschen de Weere of Landscheiding der Provincie van Holland en Utrecht, en de Nieuwerfluis, by welke omtrent den jaare 1744, op nieuws een zeer aanzienlyke Schans door de Provincie van Holland is aangelegd. Zy strekt zig uit ter wederzyde van de Vecht, zoo dat zy, ten Westen dezer Rivier den Stichtschen Grond beslaat. Wy zullen in 't vervolg gelegenheid hebben hier van breeder te melden. Naar de gemelde Weere schynt een der Lustplaatsen den Naam van *Weerestein* te hebben, doch wy vinden niet dat dezelve als Riddermatig of Leenroerig moet worden aangemerkt. In het Kerkelyk behooren de Ingezetenen van Mynden onder Loenen.

Tek-
koop.

TEKKOOP legt zoo zeer tusschen de Provincie van Utrecht ingeslooten en zoo verre van de Loosdrechten en Mynden afgescheiden, dat men zig verwonderen moet, hoe het onder een zelfde Baljuwschap begreepen is; waar van wy geen de minste reden kunnen giffen. Het paalt ten Zuiden met een klein gedeelte van het Ambagt aan Indyk en breidt zig hier ter eener zyde uit langs den Holdyk en Gerwerskoop, die beide op Stichtschen Bodem leggen. Tekkoop heeft Kokkengen ten Oosten, Spenggen ten Noorden en Kameryk ten Westen. Het bevat 488 Morgen en 125 Roeden Lands, volgens de Quohieren. In de Oude Lyst hadt het 21 Huizen, en, in die van den jaare 1732, zyn 'er 31 aangeekend.

kend. De Heer Henrik, Baron van Waf-^{LOENEN-}
 senaar enz. enz. is Ambagtsheer van Tek-^{KROO-}
 koop. Het Gerecht bestaat uit den Schout,^{NEN-}
 die te gelyk Sekretaris is en drie Schepe-^{BURGS-}
 nen. Het heeft geen Kerk; maar de^{GE-}
 Roomschezinden hebben hier een Statie.^{RECHT.}
 Dewyl het onder de Verpating van Woer-
 den behoort, wordt het dikwyls als afhank-
 lyk van dat Baljuwschap begreepen.

De Vrye Heerlykheid (1) van LOENEN-
 KROONENBURGS-GERECHT, aldus ter onder-
 scheidinge van Loenen onder de Provincie
 van Utrecht geheeten, legt genoegzaam
 rondsom in de gemelde Provincie beslooten,
 tusschen Oudekoop aan het Westen, Ab-
 koude aan het Noorden en het Stichts Loe-
 nen voor het overige gedeelte. Aan de
 Oostzyde, op de hoogte van de Brug, die
 over de Vecht legt, is een Doortogt, die
 ter wederzyde tusschen den Stichtschen
 Grond loopt. Hier heeft de Hollandsche
 Bodem, op zyn breedste genomen, geen
 tZeventig Roeden wydte. Deeze Doortogt
 loopt Westwaart naar Slootdyk, tot verby
 de Kerk daar het Grondgebied der Vrye
 Heer-

(1) Wy spreken hier van Loenen-Kroonenburgs-
 Gerecht als van een Vrye Heerlykheid, volgens de
 Hooge Jurisdicte, die de Heer van Kroonenburg en
 zyn Baljuw hier oeffenen; zonder dat wy iets willen
 besliffen raakende het Geschil en Rechtsgeding,
 door den Baljuw van de Loosdrechten, volgens zy-
 nen Titel van Baljuw van Loenen-Holland, wel eer
 tegen den Heere van Kroonenburg over deeze Ju-
 risdicte gevoerd, en waar van wy hier boven gespro-
 ken hebben.

**LOENEN-
KROO-
NEN-
BURGS-
GE-
RECHT.** Heerlykheid van Loenen zig ten Zuiden en Noorden begint uit te breiden. Dit Ge- recht van Loenen legt in een zeer bevalligen Oord, doch de meeste of genoegzaam alle de prachtige Hoffteden, bekoorlyke Luffthoven en aangenaame Tuinen, die Loenen vermaard maaken, leggen op het Grondgebied van het Sticht. De bekoorlykheid van deezen hoek Lands verlokt ons echter om 'er onder Holland van te melden; dewyl men hier, van het Dorp Loenen af, ter wederzyden van den Ryweg, tot digt aan de Nieuwersfluis een aaneenschakeling van uitmuntende Plantaadjen vindt, die met malkander een enkelen Koninklyken Luffthof uitmaaken. Alles wat de Konst tot vermaak en lust der oogen kan uitdenken, praaft hier met eene weergalooze netheid. Hier streeft elk den anderen voorby in deftigheid van Gebouwen, beplanting van lommerryke Wandeldreeven, net geschooren Haagen, Vifchryke Vyvers, sierlyke Terraffen, konstige Bloemperken en Parterres, Grotwerken en trotsse Standbeelden: in 't kort; hier heerscht eene pracht, waar voor de Vreemdelingen verstomd staan. Wy zullen ons met het verdere Gedeelte van Loenen, dat onder het Sticht behoort, niet ophouden. Loenen-Kroonenburgs-Gerecht wordt, in de Quohieren der Verponding begroot op 364 Morgen, 200 Roeden Lands; doch volgens Medegedeelde Berigten zyn 'er 536 Morgen. Het hadt, volgens de Lyst van den

den jaare 1632, een Getal van 20 Huizen, ^{LOENEN-}
't welk, volgens de Opneming van den jaare ^{KROO-}
1732; tot 44 en sedert tot 47 Huizen ver- ^{NEN-}
meerderd is. De Kerk van Loenen, waar ^{BURGS-}
in ook de Ingezetenen onder het Sticht en ^{GE-}
die van Mynden te Kerk gaan, behoort onder ^{RECHT.}
Kroonenburgs-Gerecht. Zy is zeer aanzien-
lyk, groot en luchtig, met een Koor van
Duiſſteen opgemetsfeld. De hooge Tooren,
mede gedeeltelyk van Duiſſteen, waar
mede zy pronkt, is tevens een ſieraad voor
het Dorp. Hy raakte, in den jaare 1714,
door den Blikſem in den brand, waar door
al het Houtwerk verteerd werdt: doch de-
wyl het Metſelwerk noch hecht en ſterk
was, herbouwde men den verderen Op-
ſtal uit een Inzaming van Penningen on-
der de In- en Opgezetenen, die zig gewil-
lig toonden om dit Dorp en deeze Land-
ſtreek weder met een deſtigen Tooren te
verſieren. Dit Werk heeft omtrent Elf-
duiſend Guldens gekoſt. De Tooren is ook,
dewyl hy tot een merkelyke ſchuinte be-
gon te zakken, recht gezet. De Predi-
kant, die door den Heer van Kroonen-
burg en Loenen wordt aangeſteld, be-
hoort onder de Klaffis van Amſter-
dam. De Roomſchgezinden hebben hier
een Statie aan Slootdyk. In Loenen wor-
den jaarlyks Twee vermaarde Vrye Paar-
demarkten gehouden. De Vrye Heerlyk-
heid van Loenen-Kroonenburgs-Gerecht
behoort aan den Heer Henrik Graave van
Moens, Heer van Kroonenburg, Vry
D 4 Grond-

LOENEN-
KROON-
NEN-
BURGS-
GE-
RECHT.

(c)
Smids
Schatka-
mer. bl.
186.

Grondheer van Vryenes, Ambagtsheer van Ravensberg en Sluipwyk enz. Zy bestorf hem aan, met de Heerlykheid van Kroonenburg, uit de Erfenis van zyne Zuster, die gehuwd geweest was met den Heere Wittert van der Aa, die dezelve gekogt hadt van den Heere van Lynden van Gronsfoort, Heere van Mynden. Aan den Heere behooren, behalven de gewoone Heeren-Rechten en het Recht van Patroonschap der Kerke, ook de Brug en het Tolhek te Loenen. Het oude Slot *Kroonenburg*, met deszelfs Laanen en Graften en Vyf Morgen Lands, is mede een Vrye Heerlykheid. Men meent dat het reeds, in den jaare 1122, zou gesticht zyn (c). Dit Slot heeft verscheiden Verwoestingen ondergaan. De vroegste was, uit wraak tegen Gerrit van Velsen, wien het zelve toebehoorde, over den Moort van Graaf Floris. In den jaare 1375, werdt het andermaal verwoest door Jan van Hoorn, Bisschop van Utrecht. De laatste ramp, die dit Slot geleden heeft, werdt door de Franschen, inden jaare 1672, veroorzaakt, die den voornaamsten Tooren lieten springen en hier door dit Gebouw van zyne sterkte beroofden; zoo dat 'er genoegsaam niets van 't gene naar de Aloudheid zweemt, is overgebleeven. Sedert is het merkelyk naar de nieuwe Bouwkunde vertimmerd. Het legt zeer bevallig in zyne Plantaadjen.

VIER-

VIERDE HOOFDSTUK.

Beschryving van de Stede, MUIDEN, NAARDEN met het BALJUWSCHAP van GOOILAND; als mede van de Stede WEESP, en het BALJUWSCHAP van WEESPER-KARSPER en HOOG BYLMER.

Wy gaan over tot de Steden Muiden, Naarden en Weesp met derzelve aangelegene Landstreeken en onderhoorige Dorpen, wier Nabuurigheid gelegenheid schynt gegeven te hebben om ze allen onder Gooiland te begrypen en ze met den naam van Steden van Gooiland te noemen ^(a) (a); gelyk zy ook ten aanzien van het ^{M. V.} Hooge Regtsgebied in Lyfstrafbaare zaa- ^{Howe} ken, door een zelfden Persoon, hoewel on- ^{Hando.} der byzondere Titelen beheerd worden. De ^{Kron. bl.} Gemeenschap van Handvesten heeft waar- ^{88.} schynlyk dit gevoelen bevestigd Doch in ^(b) de Handvesten, die deeze Steden gemeen ^{Handv.} betreffen en waar van de oudste gegeven ^{van} is door Hertog Jan van Beieren, in den ^{Weesp,} jaare 1407, spreekt de Hertog met kenne- ^{Muiden} lyk onderscheid van zyne Onderzaaten van ^{en Naar-} Muiden, van Weesp en van Gooiland ^{den. bl. 4.} (b). Het ontbreekt ook aan geene voorvallen, ^(c) waar in zy getoond hebben niet afhanklyk ^{Hoofts} van een zelfde Gerecht te weezen (c). De ^{Brieven} Ridder Pieter Korneliszoon Hooft beweert ^{Nieuwe} elders (d), dat zekere Last, aan hem door ^{Uitgaave} Gekommitteerde Raaden in hoedaanigheid ^{bl. 12.} van Baljuw van Gooiland gegeven, geene ^(d) ^{Dezelve.} ^{bl. 109,}

MUIDEN. betrekking hadt tot de Steden van Muiden en Weesp. Men heeft derhalven Muiden met deszelfs Regtsban, Naarden met het Baljuwschap van Gooiland, en Weesp met Weesper-Karspel, als mede Hoog-Bylmer ieder als een byzonder Rechtsgebied aan te merken.

Muiden. MUIDEN eertyds ook, gelyk men in oude schriften vindt *Amuden* geheeten, is een kleine Stad, gelegen aan de Zuiderzee, ruim twee Uuren, ten Oosten van Amsterdam, en byna op een gelyken afstand van Naarden. Het legt een groot half Uur ten Zuiden van Weesp. De Stad wordt door de Rivier de Vecht in twee deelen gescheiden, die gemeenschap hebben door een houten Brug aan welke Bruggeld betaald wordt voor alle Rytuigen en overtrekkende perfoonen. Nevens deeze Brug legt een zeer zwaare steenen Schutsluis om het Vechtwater, dat zig hier in de Zuiderzee stort en het Zeewater af te schutten. Dezelve wordt gemaakt in den jaare 1674, in plaats van den Hinderdam even bezuiden Nichtevecht, die toen opgeruimd werdt. Door middel deezer Sluis kunnen de Landeryen onder water gezet worden, waarom zy van veel gewigt is. De Doortogt van deeze Sluis maakt Muiden vry schieptryk. Alle Schepen, die, door Utrecht, den Ryn bevaaren moeten en te groot zyn om aan de Nieuwersluis tusschen Loenen en Breukelen of door Weesp te schutten, moeten de Vaart door de Muider Zeesluis kiezen. Onder deezen zyn de Keulsche en Wezelsche Samereuzen

zen en Ryn-Aken , behalven veele ande-^{MUIDEN.}
 re Vaartuigen. Deeze Sluis wordt jaar-
 lyks voor omtrent Veertien- of Vyftien-
 honderd Guldens verpagt. De Rytuigen
 naar Naarden en Gooiland geven hier me-
 de veele levendigheid over de Brug en
 dwars door de Stad heenen. De Stad is
 langwerpig en met eenige Veftingwerken
 voorzien, die in den aanvang van den laat-
 ften Oorlog verbeterd zyn , om 'er een
 weerbaare Plaats van te maaken. De groot-
 fte Verfterking is echter aan het Slot ge-
 fchied. Muiden heeft drie Poorten, be-^(e)
 halven de zoogenaamde *fortie*-poorten van ^{Guill.}
 het Slot. In den beginne der Zefstiende ^{Herm.}
 Eeuw wordt 'er van getuigd dat het toen ^{Goud.}
 geene Muuren of Poorten hadt en meeft uit ^{Holl.}
 Viffchers beftondt (e). In dien tyd werdt ^{Gelr.}
 het verfterken deezer Plaats van groot be- ^{Bell.ap A.}
 lang gehouden , en men wilde , dat, in- ^{Mattb.}
 dien Muiden van behoorlyke Veftingwer- ^{in Anal.}
 ken voorzien en met Tweeduizend Man ^{T. I. p.}
 bezet ware, geen hond in of uit de Stad ^{335.in4°.}
 zou kunnen komen (f). Op dergelyke ee- ^(f)
 ne Verfterking was men ook bedagt , in ^{Dezelve}
 den jaare 1629, toen de Spanjaarden een ^{p. 341.}
 ftroop op de Veluwe deden (g) ; doch ^(g)
 deeze ontwerpen fchynen niet ter uitvoer ^{Hoofz}
 gebragt te zyn. ^{Brief. bl.}
 143, 145,
 146, 147,
 183.

De Naamsoorfprong der Stad kan uit Naams-
 haare Gelegenheid aan de Zuiderzee en uit ^{reden.}
 de oude taale gevoeglyk afgeleid worden; ^(h)
 naardien *Muden* de betekenis van *Mond* (h) ^{Alting,}
 hadt, en hier de *Mond* van de *Vecht* ^{Not.}
 is. ^{Germ. In-}
^{Defer. P. II.}

MUIDEN. De oude Naam van *Amuden* bevestigt dit
 (i) noch kragtiger; dewyl het Woord *Aa* (i)
Alting. een Water betekend. Hier was, gelyk noch,
ubi supra de Mond van zekere *Aa*, waar door de ge-
in voce melde Rivier moet verstaan worden.
 АНН. Van Muiden wordt gewaagd, in den
 Oudheid jaare 953, toen Keizer Otto de I het zelve
 en Histo- aan de Kerke van Utrecht heeft eigen ge-
 rie. maakt (1), 't welk andermaal door Keizer
 Otto den II geschiedde in den jaare 975, en
 deeze Gift werdt, in den jaare 1171 door
 Keizer Fredrik noch nader bevestigt (k).
 Het wordt in dien tyd beschreeven als een
 Gericht-Ampt of Stad aan den kant van de
 Neder-Vecht, op den Oever van het
 Groote Meer met een Tolhuis, in het
 Graaffschap van Walcher en Ratbod (l). De
 Stad is verscheiden maalen door aanval van
 vyanden verbrand. In den jaare 1197, on-
 derging zy dit lot door de Kennemers (m).
 Weinig later, in den jaare 1204, werdt
 Muiden in koolen gelegd door Wouter van
 Egmond en Albrecht Banjaart, ten tyde
 der Inlandsche Beroerten in Holland tuf-
 schen Graave Willem en den Graave Lo-
 de-

(1) In de aangehaalde Plaats staat *Villa Amuda*,
 waar door anderen verstaan eene Hofstede *Amuedens*
hoeve geheeten, by Amersfoort in den kring van
 Gelderland, in 't Land *Hoewelaken*. Zie SLICHTENH.
Geld. Geschiedenisse bl. 50. Doch dewyl de Brief
 meldt van de Visschery in de Vecht, welke te Hoe-
 velaken geen plaats kan hebben, schynt het gevoeg-
 lyker voor *Hoewelaken* te leezen *Insterlaken*, vol-
 gens BUCHELIUS, en hier door een gedeelte van het
 Sticht te verstaan.

dewyk van Loon (n). Dit onheil viel de Muren. Stad en deszelfs Slot wederom te beurt in (n) den jaare 1356, door Jan van Arkel, Bis-*Wilb.* chop van Utrecht, die met Graave Wil-*Procu-* lem den V in oorlog was (o). Die van *rat. in* Utrecht, in den jaare 1374 in twist ge-*Anal.* raakt met Hertog Albrecht van Beieren, *Mattb.* T. II. p. over de betaalinge van het Huis te Vre-491. deland, en over zekeren hoon hier by gelee- (o) den, beslooten hunne schaade te verhaa- *Beka* len door Schattingen te vorderen van ee- *Cbron.* nige Hollandsche Plaatsen, onder welken *aucl. ap* ook Muiden zyn deel hadt (p). In het *Mattb. in* jaar 1507, werdt het door Hertog Karel *Anal. T.* van Gelder in brandt gestoken, gelyk hy *II. p. 249.* (p) zig ook meester maakte van het Slot; doch *Idem. I-* by den Zoen tusschen den Hertog en Ka- *bid. p.* rel den V, toen Koning van Kastilie, *272.* werden de Stad en het Slot aan hem, als *O. H.* Graave van Holland weder ingeruimd, 't *Kron. bl.* welk echter noch aanliep tot in 't begin *401.* van den jaare 1509 (q). In de Spaansche *Slich-* Beroerten heeft Muiden langen tyd de zy- *tenb.* de des Konings gehouden, en deszelfs ge- *Geld. Ge-* legenheid om hier door Amsterdamen Haar- *schied. bl.* lem, die mede noch Spaansch waren, te *156.* (q) benaauwen, deedt Hopman Diedrik Sonoy, *Slich-* met goedvinden van den Prinse van Oran- *tenb.* je, in den jaare 1576 eenen aanslag waa- *Geld. Ge-* gen om het voor de Staaten te bemagti- *schied.* gen, dat ten deele gelukte door het innec- *bl. 326.* men der Stad, die zeer schielyk vermeer- terd werdt: maar om het Slot in te kry- gen, zag men geen kans zonder grof Ge- schut,

MUIDEN.schut , dat ontbooden werdt. Midlerwyl kwamen de Amsterdammers te water en eenig Volk van Hiërges te lande zoo schielyk aan, dat Sonoy moeite genoeg hadt om het Geschut, Volk, ja zyn eigen persoon te scheepe te krygen, en met verlies van Tweehonderd man Muiden en de Schans te Diemerdam te ontledigen; niet zonder verwyf van anderen aan Sonoy, dat hy 't gevaar te groot gesteld en zelve den schrik onder de zynen gebragt hadt (r). Met den eersten dag des jaars 1577, gaf zig de Stad by Verdrag over aan den Prinse van Oranje (s). Toen de Staaten van Holland en Zeeland zig ontsloegen van de Landvoogdye des Graaven van Leicester en Prins Maurits als hunnen Algemeenen Landvoogd aanstelden, veranderden zy tevens de Bezettingen in verscheidene Steden met nieuwgeworven Krygsvolk; maar het duurde noch al eene wyl eer zy dit in Muiden konden uitwerken; naardien Hopman Johan Bax, die 'er 't gebied hadt, weigerde van 't Slot te verhuizen, dat Leicester *den toom* noemde van 't *grootte paart*, meenende door 't paart de Stad Amsterdam (t). Dewyl der Franschen Inval in de Vereenigde Nederlanden, in den jaare 1672, een algemeen schrik baarde; is het te verwonderen dat het onweerbaar Muiden niet mede door hen bemagtigd werdt; hoewel 'er ook weinig aan haperde: want na dat Naarden was overrompeld, verftoutten zig vyf Dragonders eenige

(r)
Hoofst
Hist. bl.
448.

(s)
Dezelve
bl. 490.

(t)
Dezelve
bl. 1140.

nige vluggende tot binnen Muiden te ver-MUIDEN.
volgen, 't welk zulk een schrik baarde, dat de Overheid Gemagtigden afvaardigde om een Verdrag aan te gaan met den Markgraave van Rochefort, die voor Amersfoort lag, en men was het spoedig eens over de Voorwaarden. Maar de Gemagtigden, onder geleide van Driehonderd Fransche Dragonders, naar huis keerende, vonden dat Graaf Maurits van Nassau te Muiden post gevat hadt. Dit bragt hen in groote benaauwdheid, dewyl zy niet onder 's Prinsen ooge dorften verschynen, en aan den anderen kant bedugt waren dat de Franschen hen gevangen zouden houden om aan het Verdrag te voldoen. Uit deezen angst werden zy gered door den Franschen Predikant te Naarden, Jean Louis Grouwels, wiens voorspraak by den Franschen Ritmeester Moisel te wege bragt dat het Verdrag gescheurd werdt en deezen Gemagtigden toegelaaten naar Muiden te trekken zonder te zeggen dat zy een Verdrag gesloten hadden (u). Muiden bleef derhalven aan de Staaten, hoewel de Prins van Condé, in het volgende jaar 1673, noch een' aanslag op de Stad maakte, en het Water, dat hem in zynen toeleg hinderde, poogde af te tappen; maar niet genoeg kundig van de gesteltenisse des Lands, moest hy zyn oogmerk laten vaaren.

In de Oude Lyst der Verpondinge van Huizen den jaare 1632 vinden wy voor Muiden 146 Huizen aangetekend; en in de Nieu-
en Ge-
bouwen.

we

MUIDEN. we van den jaare 1732 staan 'er 205, doch volgens andere berigten 196 Nommers. In 't jaar 1739 beliepen de Quohieren der Verpondinge binnen Muiden f 689: 16: -- waar af gaat de vermindering by Doleantie in den jaare 1740. f 3: --- --

f 687: 16: --

en waar by gevoegd moet worden de Verhooging wegens nieuw getimmerde en verbeterde Gebouwen. f 23: 19 --

komt voor den ganfchen be-
loop der Verpondinge f 711: 15: --

De Stad heeft in zig zelve weinig aanzien. Maar mooglyk zal men 'er zig ten allen tyde wegens derzelve geringheid troosten met de Vertellinge der Profeetsye van eene Meermin, die voorzegt hadde; *Muden zal Muden bliuen, Muden fal nooit becliuven. Dit, zegt zeker Schryver, die voor Twee Eeuwen gefchreeven heeft (v), Dit wordt door de Inwooners voornamelyk verteld, als 'er eenig onheil gebeurd is, en 't is in ieders mond. Wat 'er zy van dit Fabeltje, weete ik niet, maar de uitkomst bevestigt de waarheid der zaak.* Ondertuffchen vindt men nergens wanneer deeze Meermin door de Viffchers zou gevangen zyn. Deeze Vertelling fchynt aanleiding gegeven te hebben om het Wapen der Stad, dat uit een Zilver fchild be-
staat,

(v)
Guill.
Herm.
Goud.
Holl. Gel-
riaeq.
Bellum.
ubi fu-
pra.

staat, waar in een Blaauwe Paal vertoond Muiden wordt, tusschen Twee Meerminnen te plaatsen.

Het Kasteel of Slot van Muiden is het voornaamste Gebouw der Stad, gelyk het ook voor een der oudste Gebouwen in Holland mag gerekend worden, en het heeft byna geene uiterlyke veranderingen ondergaan, sedert Graaf Floris de V het heeft doen bouwen (w), het welk men stelt omtrent den jaare 1290 gebeurd te zyn (x). Dit Slot rust op zeer zwaare Gewelven en pronkt met vier stevige ronde Toorens, een sterke Poort, een ruim Binnenplein en veele Binnen-Vertrekken: men vertoont 'er noch den Kerker, waarin Graaf Floris zou gelegen hebben. Een der Toorens wordt tot een gevangenis der misdadigen of gyzelplaats van min straffschuldigen gebruikt. Oudtyds hadden de Drossaarden op dit Slot hun verblyf, waar door zy den naam van Kasteleinen verkreegen hebben; doch zy zyn 'er tegenwoordig niet aan verpligt. Voor de laatste verbeteringen der Vestingwerken waren de aarde Wallen van dit Kasteel rondsom met twee Ryen Boomen beplant, die toen werden uitgerooid, gelyk mede voor het grootste gedeelte de Tuinen; doch naderhand zyn de Wallen weder beplant geworden. Voor de Brug van het Slot is ook een *Corps deGarde* gebouwd. Uit zekere Handvest door Hertog Karel van Bourgonje, toen Graave van Charolois, gegeven op den 25 Augustus van den jaare 1462,

E kan

Slot van Muiden.

(w) M. Sioke in Flor. V. bl. 123. (x)

Montan. Heeren van Amstel, by Commelin. bl. 92.

MUIDEN. kan men besluiten, dat hy toen zyn verblyf op het Slot te Muiden gehad heeft. Hy zegt 'er van, dat het hem door zynen Vader met de Steden en Dorpen van Gooiland was gegeven en opgedraagen, gelyk hy zig in eene andere Handvest Heere van Gooiland noemt. Van deeze Gift kan men denken, dat zy den Graave, gelyk andere Landen als een Lyftogt, is geschonken; hoewel 'er zyn Vader, Hertog Filips, Souverein van bleef, gelyk ook deeze, een jaar laater, by zyne Handvest eenige Schikkingen maakt, die, onder anderen Weesp, Muiden en Naarden betreffen (y). By de Eerstgemelde Handvest belooft Karel het Slot van Muiden, met de Steden, Dorpen en het Land van Gooiland niet van de Graaflykheid te zullen scheiden. Dit Kasteel heeft zyne Lotgevallen gemeen gehad met de Stad Muiden en wy agten het genoeg bekend dat de Kennemers, die den dood van Graave Floris wilden wreeken, dit Kasteel belegerd hebben en 'er meester van geworden zyn.

(y)
*Handv.
 van
 Weesp,
 Muiden
 en Naar-
 den. bl.
 8, 9, 11.*

Stadhuis. Het Stadhuis heeft weinig aanzien, op het zelve staat een klein spits Toorentje, waar in een klein Klokje hangt, dat by het aflezen van Vonnissen of openbaare Afkondigingen geluid wordt. Voor het Stadhuis staat een Uitstek met een Hek, waar op het Beeld der Gerechtigheid tusschen Twee Leeuwen, die het Wapen der Stede en dat van Holland houden.

De Waag. De Waag, die mede niet veel vertooning

ning maakt en byna van geen gebruik is, **MUIDEN.**
 staat nevens de Sluis en dient ook tot een
 Wachthuis voor de Burgerfchutters.

De Kerk, welke sommige meenen eene **De Kerk.**
 der oudsten van geheel Holland te zyn, heeft
 niets byzonders, dan dat zy, gelyk haar dik-
 ke en laage Tooren, genoegzaam geheel
 van Duiffteen opgemetseld is. Zy is ech-
 ter met een goed Orgel voorzien. Zy wordt
 bediend door twee Predikanten, die onder
 de Klaffis van Amsterdam behooren.

De Roomschegezinden hebben te Mui-
 den mede eene Statie, die door een We-
 relfsch Priester bekleed wordt.

Het Katharynen Klooster, dat behalven **Wees-**
 de Kerk, het eenige Geestelyk Gesticht in **huis.**
 Muiden plagt te wezen en door Nonnen
 bewoond werdt, is tot een Weeshuis be-
 kwaam gemaakt, waar over twee Wees-
 vaders en twee Weesmoeders het bestier
 hebben. Wel eer zag men hier noch ee-
 nige overblyffelen van de Kloosterkerk,
 die tot een pakhuis herbouwd geworden
 zyn.

De Handel en Neering van Muiden be-
 staat thans meest uit de Zoutkeeren. Hier
 wonen wyders verscheide Visschers,
 die hun werk maaken om Baars, Both,
 Snoek en Post te vangen; en ook wel Ha-
 ring. Al deeze Visch wordt in de Zui-
 derzee gevangen, hoewel de Baars en
 Both bekend zyn onder den Naam van
 Y-baars en Y-both. De Schelvisch, die
 door Muiden heenen verder de Vecht

MUIDEN. op gevoerd wordt, plagt hier afgeslaagen te worden, 't welk nu niet meer in gebruik is; maar moet hier echter eerst twee Uuren blyven leggen. Veele Offen en Koeien, zoo uit Vriesland en Noordholland, als uit Denemarken, worden hier opgescheept en men heeft 'er ook eene Offemarkt.

Regeering.

De Regeering der Stede Muiden bestaat uit den Droffaard, die eenen Stedehouder heeft, welke door hem gekooren wordt en tevens Officier der Stad is, wyders uit twee Burgemeesteren, vyf Schepenen, drie Weesmeesteren, en één Armmeeſter, welken een Sekretaris is toegevoegd. De Droffaard wordt door de Staaten van Holland en Westvriesland aangesteld. Het doen van den eed werdt van ouds met eene byzondere plegtigheid verrigt. De verkoorene Droffaard kwam te Muiden aan de Brug, by ryzende Zonne onder den blaauwen Hemel, zette zyn regter Voet in een Beugel aan een' grooten witten Steen, en zwoer, ten overstaan van Gemagtigden van Muiden, Naarden en de Dorpen van Gooiland, Weesp en Weesper-Kerspel, in handen van voorzittende Burgemeesteren van Muiden, Naarden en Weesp, met opzigte tot ieder van zyne byzondere Waardigheden; beloofde den Staaten van Holland en Westvriesland gehouw en getrouw te wezen; het Kasteel tot eer en dienst derzelve te bewaaren; de Steden en Dorpen, ieder in het hunne niet te verhinderen in hunne Voorrechten,
Hand:

Handvesten , Vaststellingen en Gewoon-^{MUIDEN.}ten ; maar hen daar in te sterken , styven en handhaaven ; den Godsdienst , zoo als die tegenwoordig geoeffend wordt , mede te oefenen ; Weduwen en Weezen en andere elendigen onder zyn Rechtsgebied behulpelyk te zullen zyn , en in hun goed Recht te beschermen en voorts in 't algemeen te doen , dat een goed , vroom Kastelein van Muiden en Baljuw van Gooiland behoort en schuldig is te houden en te doen. Deeze Plegtigheid is ten aanzien der twee laatste Drossaarden niet geschied ; doch de Steen en de Beugel worden noch op de aangewezen Plaats gezien. De tegenwoordige Drossaard is de Heer Mr. JAN BERND BIKKER , Kastelein en Drossaard te Muiden , Baljuw van Naarden en Gooiland , Hoofd-Officier van Weesp , Weesper-Karspel en Hoog-Bylemer , Dykgraaf van den Zeedyk beoosten Muiden , enz. enz. De Drossaard is ook Kollonel van de Burgery , die in twee Kompagnien bestaat ; hoewel meest in naam , dewyl de Krygsraad hier geene Vergaderingen houdt. Burgemeesteren worden jaarlyks op den 2. February door Schepenen verkooren. Schepenen plagten van ouds zonder Nominatie verkooren te worden (z).

Zoo lang de Stadhouderlyke Regeering heeft opgehouden , is door Schepenen en Burgemeesteren een Nominatie van tien Personen gemaakt en aan de Staaten van Holland en Westvriesland overgeleverd om 'er vyf Schepenen uit te kiezen. Onder de Stad-

(z)
Hofst's
Briev.
bl. 81.

MUIDEN, houderlyke Regeering levert de Drost de Nominatie over aan den Stadhouder. De vyf Schepenen kiezen de Nieuwe Burgemeesteren en deeze gezamenlyk de Weesmeesteren en den Armmeeſter, welke voor dat jaar de Dertien Leden der Vroedschap uitmaaken. Alle de Kollegien worden door den zelfden Sekretaris bediend, die door de Staaten van Holland en Westvriesland is aangesteld.

Zeedyk
beoosten
Muiden.

Beoosten de Stad Muiden loopt een Zeedyk, zig strekkende van de Uitwatering van de Vecht in de Zuiderzee af tot aan Muidenberg en van daar tot Naarden toe. Volgens Resolutie der Staaten van Holland en Westvriesland van den 7 Mey 1678, staat de beheering en het opzigt van deezen Dyk aan een Kollegie van Dykgraaf en zeven Hoogheemraaden met hunnen bygevoeg-

Dykgraaf
en Hoog-
heem-
raaden.

den Sekretaris. De Dykgraaf is de Drossaard van Muiden in der tyd. Drie van de Hoogheemraaden worden gemagtigd door de Steden Amsterdam, Muiden en Naarden, en één door Schout en Schepenen van Weesper-Kerspel; deeze vier Hoogheemraaden benevens den Dykgraaf kiezen de overigen, te weten uit Muiden, Naarden en Weesp of Weesperban ieder één. De Sekretaris wordt door het gezamenlyk Kollegie aangesteld. Dykgraaf en Hoogheemraaden moeten in den Ring van deezen Dyk voor Zesduizend Guldens of Twaalf Morgen Lands gegoed zyn. De Landen onder den Ring deezer Bedyking zyn gemeenten

ten op Dertighonderd Morgen, doch van MUIDEN. dezelve zyn 'er veelen verlaaten.


Hoe de Beheering van deezen Zeedyk Beheering van in vroege tyden geweest is, kunnen wy met ring van geene zekerheid bepaalen; doch, voor den deezen jaare 1550, schynen hier geen Dykgraaf nog Dyk. Heemraaden geweest te zyn; maar toen werdt 'er door 't Hof een Dykgraaf gesteld (a). Men (a) vindt laater dat de Schout van Muiden, als ^{3 Mem:} Substituit Dykgraaf en drie Schepenen dier ^{van Dam} Stad met twee Schepenen van Weesper- ^{f. 140.} Kerspel, als Heemraaden van den Muiderban, de Schouwing gehad hebben; doch dit is in onbruik geraakt, en volgens de voorgemelde Resolutie van den jaare 1678, wordt tegenwoordig alles overgelaaten aan Dykgraave en Hoogheemraaden, die jaarlyks, in de Maand April, Schouwing en Uitgift doen over de gebreken van den ganschen Dyk. Twee uit de Hoogheemraaden, die hier toe en tot alle gemeene voorvallende zaaken gemagtigd worden, hebben het bestier om het gebrekkelyke te doen herstellen by openbaare aanbestedinge aan den minst-aannemenden; gelyk zy ook gelaft worden om na te gaan dat alles behoorlyk gemaakt wordt, ten welken einde een Opziener van den Dyk is aangesteld, die daaglyks by den arbeid moet tegenwoordig weezen. De gebreken van den Dyk, volgens het oordeel van de Gemagtigden in behoorlyke orde hersteld zynde, wordt het volle Kollegie beschreeven om aan den Dyk te komen, ten einde de gemaakte Werken op te neemen en verder te besluiten wat naar

MUIDEN. tyds gelegenheid noodig geoordeeld mogt worden. By ongewoone voorvallen , wordt echter het Kollegie terftond beschreeven en naar gelang van zaaken besluit genomen. Het Kollegie wordt door den Dykgraaf, in een der Steden Amsterdam , Muiden en Naarden beschreeven. In de Maand January wordt 'er eene algemeene Vergadering van Dykgraave en Hoogheemraaden te Amsterdam gehouden , tot het opneemen van de Rekeningen en het sluiten van de Boeken; ter zelfder tyd wordt de Uitzetting der Lasten op nieuw beslooten en de twee Gemagtigden tot het waarneemen der gemeene zaaken worden als dan benoemd.

Sedert de Plaag van het Zeegewormte, 't welk de Paalen der Dyken geheel doorknaagde, is deeze Muider Zeedyk van het Muider Slot af tot aan Muiderberg kragtig met Steen versterkt; een werk dat in verscheiden jaaren heeft moeten volbragt worden.

De Groote Sluis te Muiden, die anderszins zoo wel tot het Hoogheemraadschap van den Zeeburg en Diemerdyk, als tot dat van beoosten Muiden behoort, staat onder de beheeringe en het bewind van het laatstgemelde Kollegie, en wordt door deszelfs Dykgraaf en Hoogheemraaden beschouwd; gelyk ook de gebreken, onder het opzigt van de Gemagtigden tot de gewoone zaaken, aanbesteed en gemaakt worden, van welke Werken de Rekeningen door het volle Kollegie worden opgenomen

en



en eene afzonderlyke Rekening en Staat gehouden.

GOOILAND of GOEILAND, zoo als dit Gooi-Baljuwschap in zyn eigenlyke bepaaling moet genomen worden, maakt het Oostelykste gedeelte van Holland uit, en vervat in zig, behalven de Stad Naarden en de Dorpen, die 'er onder behooren, de hoo-ge Heiden, Bouw- en Teellanden, die van Naarden af, Oost-, Zuid- en West- waart naar de Provincie van Utrecht gelegen zyn (2). Aldus grenst het ten Noordoosten aan de Zuiderzee, ten Oosten aan de Provincie van Utrecht; alwaar de Landscheiding aan dien kant begint aan den Mond van de Eem en West- waart voortgaat tot aan zekeren Paal, van ouds en noch de *Leeuwenpaal* geheeten, en van daar langs de Heerlykheden van de Eemnessen, Baren en Zoest, waar van het door eene gegravene Greppel, de Gooiergraft genoemd, wordt afgescheiden van het Sticht van Utrecht, raaizende deeze Grift, weinig minder dan in eene regte lyn, van de *Leeuwenpaal* af op de St. Maartens of Doms Tooren van Utrecht, en verder door eene gegravene Landscheiding, en verscheidene Paalen

(2) Wy spreken hier niet van de Gooische Landen, die ten Oosten van de Gooier-Schans of Landscheidinge gelegen zyn; als de *Vuursche*, *Zoest*, de *Eemnessen*, *Baren*, *Maartensdyk* en andere Plaatsen, die tot het Sticht van Utrecht en deszelfs Beschryvinge behooren.

Gooi-
LAND.

len, waarop aan den eenen kant het Hollandfche en aan den anderen het Stichtfche Wapen staat, tot aan den Hoek by de drie Steenen aan Maartensdyk; alwaar dezelve een hoek maakt en Westwaart voortloopt. Hier grenft Gooiland, insgelyks ten Zuiden aan de Provincie van Utrecht tegen een gedeelte van Maartensdyk, Agt-tienhoven, Westbroek en een gedeelte van Tienhoven tot aan het Rechtsgebied van de Loosdrechten (3); langs welke het ten Westen grenft tot aan Korteboek, onder het Sticht, en langs de 's Graavelandsche of Gooifche Vaart en Korteboek benevens het Stichts Ankeveen tot aan den Ankeveenschen Polder onder Holland, daar Gooiland door den Looydyk bepaald wordt, en, Westwaart heenen strekkende, den Ankeveenschen Polder onder Weesper-Kerspel ten Zuiden heeft, dat, névens den Rechtsban van Muiderberg aan de Zuiderzee bepaalt. In deezen ommekring bevat de Landstreek over

Grootte.

(3) In de bepaling der Grensfcheiding, volgens de oude en laatste Overeenkomsten, tusschen de Provincien van Holland en Utrecht, wordt de Landscheiding ten Zuiden begreepen te gaan rechtstreeks tot aan de Vecht, zoo dat de Loosdrechten, Mynden, Hollandsch-Loenen en Loenderveen in deezen ook onder Gooiland gerekend worden; maar dewyl wy ons in deeze Beschryving alleen bepaalen aan het Baljuwschap van Gooiland of eigenlyk Gooiland, zoo als het aan de Graaflykheid toebehoort, stellen wy de Landscheiding niet verder dan daar zig het Rechtsgebied van den Baljuw uitstrekt.

ver de Zesduizend Zevenhonderd Morgen Gooi-
Lands, Rynlandsche maat, waar van Vier-
duizend Vyfhonderd Negenentzeventig
Morgen voor de geheele Heide geteld
worden.

Zeer gevoeglyk kan de Naam van Gooi-
land afgeleid worden van *Goedela*, Abtdiffe-
van Elten, die dit Land, onder de benaa-
minge van *Nerdinland* of *Nardingerland*, aan
Graave Floris den V, heeft opgedraagen.
Vermaarde Onderzoekers der Vaderland-
sche Oudheden, die de *Chaucen* (a) of *Au-*
cben (b) in het tegenwoordige Gooiland
plaatsen, trachten den oorsprong des Naams
van deeze Volkeren te ontleenen; zoon-
dat het voormaals *Caukland* of *Aucbland* zou
geheeten hebben: doch de woonplaats der
Chaucen in Gooiland is zeer twyfelagtig.
Indien de Naam van Gooiland of eene an-
dere, die hier naar zweemde, ten tyde van
Goedela in gebruik was, schynt het vreemd
dat de Abdis van Elten de Overdragt deezer
Landen zou gedaan hebben onder de be-
naaming van *Nardingerland*, gelyk de Brie-
ven altoos luiden. Dit Landschap werdt noch
in het begin der vyftiende Eeuw *Nardinger-*
land genoemd; gelyk blykt uit een Verlyp
van zekere Leenen, die de Abdis by den
Verkoop aan zig behouden hadt: hoewel
het in dien tyd insgelyks den Naam van
Gooiland droeg. Dit blykt uit eene Hand-
vest van Hertog Jan van Beieren, van
den jaare 1403, en uit eene Overeenkomst,
aangegaan in den jaare 1404, tusschen die
van

Naams-
oor-
spronk.

(a)
Jo. Isac.
Pontani
Ep. in A.
naled. A.

Matth.
Tom. II.
4^o. P.

383. &
seq.

Junii
Bat.
C. XIV.

(b)
Alting.
Not.

Germ.
Infer.
Parte I.

p. 10.

Gooi-
LAND.

van Naarden en de Gooilandsche Dorpen, over de Schaaringe der Gemeene Weiden. Omtrent den jaare 1440, moet de Naam van Nardingerland byna in geen gebruik meer geweest zyn; dewyl de Abtdiffen van Elten de Verlyen van de bovengemelde Leenen, sedert dien tyd, gegeven hebben als Leenen in Gooiland gelegen.

Landsge-
steltens.

De Grond van Gooiland is hoog, zandig, en niet overal even vruchtbaar, als ten grootften deele met Heigras bewassen, waar op eene menigte Schaapen geweid wordt, welker Kudden en geringe Stallen men hier overal op de eenzame Heiden, doch meest naar den kant van Hilversum, verspreid vindt. Echter zyn 'er rondsom alle de Dorpen zeer schoone Akkers, op welke, behalven Haver en Garst, voornaamlyk Rogge en zeer schoone Boekweit, in vry grooten overvloed, wast, 't welk ook gelegenheid geeft om 'er Byen te houden, die goeden Honig en Wasch geven. De Gooilanders zyn gewoon hunne bebouwde Landen *Engben* te noemen, in onderscheiding van de hooge Hei; aldus is 'er de Naarder en Bussumer, de Huizer, de Hilversummer, de Blarikummer en de Laarder Engh. Deeze verscheidenheid van grond lokt jaarlyks veele Inwooners der omgelegene Steden en plaatsfen naar Gooiland, om den Bloei der Boekweit te beschouwen en zig te verlustigen met de bevalige Gezigten deezer Landsdouwe, die om haare menigvuldige veranderingen eene
aan-

aangenaame verwonderinge baaren in zul-^{Gooi-}ken, die zelden of nooit anders dan laage^{LAND.} Weilanden gezien hebben. Hier vertoonen zig tusschen de ruwe Heide op de Heuvelen en in de Dalen de vrugtbare Akkers, sommige bezaaid, sommige afgemaaid, anderen met een witten bloesem bedekt, die men zig als een Zee van melk kan verbeelden. Op de hoogste Heuvelen beschouwt men, als in een oogenblik, de Zuiderzee, het laage Waterland, de blaauwe Veluwe, Heiden, Bouwlanden, Weiden en Boffchaadjn, zoo dat het oog naauwlyks weet waar het zig zal heenen wenden, waar het zig wil aftrekken, om geene der bekoorelyke vertooningen en verschieten te missen. Onder de Heuvelen wordt wel de voornaamste gerekend en meest bezogt de *Kooltjes* of *Tafelberg*, waar op een ronde Tafel van blaauwen Steen geplaatst is, in welken tZestig Naamen van Steden, Dorpen, Gehuchten, Sloten en Heerenhuizen, ieder volgens de streek, daar men ze zoeken moet, zyn ingehouwen, en van welken ook het meeste gedeelte, by helder weer, kan gezien worden. Deeze *Tafelberg*, benevens den *Seisjesberg* en den *Leeuwenberg*, alle niet verre van het Dorp Huizen gelegen, zyn de hoogste Heuvelen in deeze Landstreek. Tusschen Hilversum en 's Graaveland is ook het *Trompenbergje*, dat zeer bevallige Gezigten oplevert. Omtrent Hilversum en van daar Zuidwestwaart

naar

GOOILAND.

naar 's Graaveland is een aaneenschakeling van Hoogtens, die al zeer verheeven zyn; de omleggende Landeryen schynen 'er als in eene diepe Valei te zinken; hier ziet men Utrecht en Amersfoort met eene menigte van Dorpen en Gehuchten. Het ontbreekt ook in Gooiland aan geene weilige Bosfchaadjén, doch deeze vindt men meest naar den kant van Huizen en Naarden. In het beschouwen der byzondere Dorpen zullen wy 'er breeder van spreken. Ten Zuiden van Hilversum heeft ook een Bosch gestaan, en de Landstreek heeft hier omtrent noch, voor een gedeelte den Naam van het *Gooier-bosch*. Wanneer dit Bosch geheel verdweenen is, hebben wy niet kunnen naspooren; dog men wil dat het nog in 't begin der voorige Eeuw, immers ten deele, in wezen was. De Grond van 't Gooierbosch is een dorre hooge Heide. Dit zoogenaamde Bosch wordt door den Droffsaard Pieter Korneliszoon Hooft (c) begroot op omtrent Tweehonderd Morgen, by giffinge; doch, by nader metinge, vinden wy het bepaald op Driehonderd veertien Morgen. Het afkruien van het Zand zoo wel in het Gooier-Bosch, als elders in Gooiland, zou gelegenheid geeven om de Heiden tot goed Bouw- en Weiland te maaken; doch dit afkruien wordt niet vergund (d), dan dicht omtrent Naarden, daar men de Hoogtens, volgens den aanleg der Veftingwerken, zoekt te slechten, om deeze Stad, by overval van vyand, des te meer onwinbaar te maaken.

(c)
*Hoofst
Brieven.*
bl. 71.

(d)
*Groot
Plakaat-
boek V.*
Deel, bl.
817.

In

In Gooiland zyn eenige Landeryen, die Gooi-
 van ouds in onmiddelyken eigendom toe- LAND.
 kwaamen aan de Graaflykheid en, sedert het Gemee-
 vernietigen der Rekenkamer van derzelve ne Wei-
 Domeinen, overgegaan zyn aan het Gemee- den of
 neland van Holland, zonder dat zy aan by- Meenten
 zonderen verder toebehooren dan voor zoo in Gooi-
 verre derzelve recht tot het gebruik aan- land.
 gaat; zoo als zy van zeer oude tyden ge-
 bruikt geweest zyn en noch worden by de
 In- of Opgezetenen van Gooiland. Deeze
 Landen, droegen, al voor den jaare 1400, en
 mooglyk merkelyk vroeger, den naam van
Gemeente, Meent, Gemeene Weiden of *Schaar-
 weiden*; doch of het gebruik deezer Wei-
 den zynen oorsprong heeft uit een zeker
 Voorrecht, aan die van Gooiland in der
 tyd vergund, dan of zy zelve zig dit van
 vroege tyden hebben aangemaatigd, en of
 dit, om de onlusten, waar in het Land door
 de Hoeksche en Kabeljauwsche party-
 schappen gewikkeld was, gedoogd zy, is
 door de oudheid zeer duistert. Het vroegst
 dat men eenig bewys vindt, waar door dit
 gebruik gewettigd werdt, is eene Goed-
 keuring van Hertog Albrecht van Beie-
 ren op zekere Overeenkomst tusschen die
 van Naarden en de Gooilandsche Dorpen,
 aangegaan in den jaare 1404, over de Schaa-
 ringe op deeze Gemeene Weiden, en Her-
 tog Jan van Beyeren wilde, drie jaaren laa-
 ter, by Handvest, dat de Gemeente in
 Gooiland zou gebruikt worden, gelyk
 van ouds de gewoonte was. In vervolg
 van

GOOI-
LAND.

van tyd is het gebruik deezer Weiden tot grove buitenspoorigheid vervallen, in zoo verre dat de Gebruikers zig den eigendom derzelven aantrokken, of immers Keuren maakten op hun eigen gezag, zoo dat hier uit Proces ontstondt, eerst voor den Hove van Holland en, by hooger Beroep, voor den Hoogen Raade van Mechelen, tusschen den Prokureur-Generaal, in den Naame van Hertog Karel van Bourgonje als Graave van Holland en Heere van Gooiland, ter eener, en Burgemeesteren, Schepenen en Gemeente der Stede Naarden met de gemeene Dorpen van Gooiland, als Bussum, Huizen, Laaren, Blaricum en Hilversum, ter andere zyde. Dit Proces werdt in den Hoogen Raade van Mechelen beslist, by Vonnisse van den 19 November des jaars 1474, en daar in aan den Graave toegekend de Eigendom der Gemeente, en van de Beemden, Boschen, Houwingen, Moeren, Weiden, Wildernissen en Veenen in de Landen van Gooiland; behoudens dat de Verweerers hun gebruik in dezelve zouden hebben, mids dat zy zig niet zouden onderwinden de Jagt van de Konynen of andere Beesten in het Bosch, en dat de genen, die Bouwlanden in deeze Gemeene Beemden hadden, alleen de Tienden zouden betaalen, en, ten aanzien van de Veenen, het gebruik van Turf voor hunne nooddrift, zonder iets aan anderen te mogen verkoopen. In gevolge van dit Vonnis blyven die van Naarden en de Gemeene

ne

de Dorpen gerechtigd tot het gebruik dier Gooy-
 Gemeene Weide, in zoo verre dezelve on-^{LAND:}
 verdeeld zyn gebleeven, doch het schynt dat
 men hier omtrent, voor den jaare 1404; eene
 deeling heeft willen maaken, naardien in de
 Overeenkomst tusschen Naarden en de Dor-
 pen gezegd wordt, dat de Meent, die zy
 te gader leggende hebben op Gooiland,
 ongedeeld zal blyven ten eeuwigen dage,
 ten waare zy die aan beide zyde eendrag-
 telyk gescheiden wilden hebben, behoudens
 al zulke Slagen, als in voortyden tot hun
 beider moedwille gedeeld zyn, welke gedeeld
 zouden blyven. By Naarden, Laren, Blari-
 kum, Huizen, en Hilversum zyn Gemeen-
 tens of Meenten, maar de Opgezetenen dee-
 zer Distrikten zyn niet tot het beweiden van
 huane byzonderen Meenten bepaald, maar
 ieder Erf-Gooyer mag schaaren op welke
 Gemeente hy wil; onder welk Recht Bus-
 sum mede begreepen is. Zy leggen alle
 onder algemeene Keuren, die men Schaar-
 brieven noemt. Vyf Schaarbrieven zyn
 'er wegens deeze Gemeene Weiden. De
 Eerste is van den jaare 1404, de volgende
 zyn van de jaaren 1442, 1455, 1568 en
 de laatste is van den 9 Maart des jaars 1741.
 In deezen wordt bepaald hoe veel Run-
 derbeesten, Paarden, Schaapen en Ver-
 kens ieder naar gelang mag weiden. Mui-
 derberg heeft mede een Gemeente met
 Recht van Schaaringe. Over de Gerech-
 tigten tot de Gemeene Weiden of Schaar-
 weiden is menigmaal geschil geweest. Zy
 F moes

GOOILAND.

moeten landwinninge of landweeringe hebben, dat is landen bezitten en die bebouwen. Zy moeten ook *Man uit Man in Gooiland geboren* zyn; doch dewyl 'er Schaarlinge verleend is aan sommige byzondere Huizen, Landhoeven en Gestichten, zoo heeft men in geschil getrokken of naamlyk deeze Huizen geregtigt zyn tot de Meent, zonder dat de Bezitters geboorene Gooilanders zyn. In de verdere byzonderheden omtrent de Keuren over de Gemeene Weiden kunnen wy niet treden (4).

Tot de Bestiering der Gemeene Weiden wordt ook jaarlyks, op den 27 Maart, te Naarden op het Stadhuis eene Vergadering van Stad en Land van Gooiland gehouden, bestaande uit drie Burgemeesters der Stad Naarden, en wegens Laren, Hilversum, Huizen, en Blarikum uit den Buurtmeester van ieder deezer Dorpen, benevens derzelve Gemagtigden; welke Vergadering door den Sekretaris van Naarden wordt bygewoond, om aantekening te houden. Op dezelve wordt tusschen de onderlinge leden verrekend en vereffend, gelyk mede de Schaarmeeesters van Naarden en de voornoemde Dorpen door den Schout van Naarden onder eede gebragt worden, uit-

(4) Dit alles hebben wy getrokken uit *Medegedeelde Berigten*, bestaande behalven de bovengemelde Geschreevene Handvesten uit zeker Advys van de Rekenkamer aan de Staaten van Holland, Sententie van den Grooten Raad van Mechelen en andere Geschriften.

uitgezonderd die van Hilversum. Deeze Goot-
 Vergadering mag ook zo dikwyls by een LAND-
 komen als 't noodig is, en Keuren en
 Schikkingen maaken over de Vruchten,
 zo van de Gemeentens als Heide van Gooi-
 land. Agt Schaarmeesters zyn 'er over
 de Gemeene Weiden, vier van Naarden,
 twee van Huizen, en van Laren en Blari-
 kum zyn 'er ieder één. Daarenboven zyn
 'er te Hilversum vier Boscbewaarders,
 die in oude tyden het opzigt hadden over
 't Gooyer-Bosch, doch sedert dit weg ge-
 raakt is, hebben zy mede Bewind over de
 Gemeente en Heide van Gooiland.

Ten aanzien der Oudheid van Gooiland Historie,
 of liever van Nardingerland, wordt getuigd,
 dat 'er in de Archiven der Stede Naar-
 den een Brief zou zyn, waar in het vol-
 gende gelezen wordt: *Goiland ofte Nardinx-*

land is by de Keizers van Romen een particulier (e)
Heer gegeven en verleend geweest, eer eenich Pontani
Biscop ofte Grave van Holland was (e). Van *Ep. ap. A.*
 zulk een vroege Gifte is ons geen ander be- *Matib.*
 scheid voorgekomen: maar anderen willen *in Anal.*
 dat Keizer Otto de Grootte (5) zyn Regt. *T. II. p.*
 op Nardingerland zou overgegeven heb- *383. 40.*
 ben aan Wichman, Graave van Zutfen (f). *Slichten-*
 Hier uit kan men afleiden, uit wat Regt *borst.*
Geld. Ge-
deeschied. bl.

(5) *Had. Junius* schryft in zyn *Batavia, Cap. 51.*
 XVII. dat deeze Keizer Otto dit Land gegeven heeft
 aan Goedela, Abdissè van Elten; doch naardien Ot-
 to de I. in het jaar 973 overleeden, en Goedela om-
 trent den jaare 1280 Abdis geweest is, behoeft men
 zig niet te verwonderen dat Pontanus hem hier over
 berispt. Zie de aangehaalde plaats hier boven.

GOOI-
LAND.

deeze Wichman onder andere goederen ook zynen eigendom in Nardinxland heeft geschonken aan het Klooster te Elten, geheeten Elterenberg en gelegen tusschen Emmerik en Arnhem, onder die Voorwaarde, dat zyne Dogter Lutgard, Abtdisse van dit Klooster zou zyn. Deeze Gift is in den jaare 970 door Keizer Otto den I. (g) bevestigd (6). Hier tegen kante zig Baldrik de III, Graaf van Kleve, die aan Adelheid, eene andere Dogter van Wichman getrouwd was. Hy gaf voor, dat zyn Schoonvader geene magt gehad hadt om deeze Goederen weg te schenken. Dit geschil duurde tot onder de Regeering van Keizer Otto den III, die na den dood van Lutgard, te weeg bragt dat Adelheid en haar Man al hun Regt aan hem opdroegen, na 't welk de Keizer Voogd en Beschermer van 't Klooster werdt en alle de betwiste Goederen aan het zelve overgaf (h). Uit welk een Regt Graaf C:to van Gelder de streek van Gooiland aan den Bisschop van Munster tot een los-loon uit zyne gevangennisse in den jaare 1255 heeft konnen overgeeven, om ze als een erflyk Leen van den Bisschop te verheffen (i), konnen wy niet bezeffen. Zeker is het dat het Klooster te El-

(g)
J. J. Pon-
tanus ubi
supra.

(h)
Boxborn.
Theatr.
Holl. p.
333.
Slichten-
borst.
Geld. Ge-
sch. bl.
51.

(i)
Slichten-
borst als
troven.
bl. 96.

(6) BOXHORNIIUS in zyn *Theatr. Holl.* p. 333. schryft deeze Bevestiginge toe aan Keizer Otto den II, op het jaar 968. waarin hy met Pontanus in de boven aangehaalde plaats maar twee jaaren verschilt, die dezelfde stek in den jaare 970.

Elten dit Land, naderhand in zoodaanigen GOOL-
LAND. eigendom bezeten heeft, dat derzelver Abtdiffen met toestemming der andere Klooster-Zusters, niet alleen in staat geweest zyn om het te vervreemden; maar ook Leenen te verheffen, die 'er onder behoorden. De Abtdiffe Goedela, of Godeleva, of Godelinda, welke laatste naam meest in de bekende Brieven gebruikt wordt, heeft, gelyk wy tes deele gemeld hebben, Nardinxland, in den jaare 1280, afgestaan en opgedraagen aan Graave Floris den V, voor eene Rente van Vyfentwintig Ponden, wettig Utrechtsch geld, jaarlyks ten eeuwigen dage op St. Maartens dag te betaalen aan de Abtdiffen in der tyd (7), gelyk dezelve noch ten huidigen dage uit de gewezene Graaflykheids Domeinen betaald wordt (k). Ondertusschen schynt het dat Gysbrecht van Amstel, de Derde, die (k) Advys van de. Reken- kaamer van Holl. aangaan- de de Schaar- weide. M. S. de naam gevoerd heeft, door aankoop van de Vassalen der Abtdiffe ook eenige aan- spraak op zekere Goederen in Nardinxland gehad heeft; waarom trent de Abtdis in haa- ren Brief van Overdragt verklaard, dat de- ze vervreemding nooit door haare hand of toestemming geschied zou zyn, waarom zy die Goederen mede aan den Graave ver-

(7) Deze Overdragt vindt men zeer dikwyls by de Schryvers onzer Oudheden, waarom wy alle de plaatsen daar zy gevonden wordt niet aanhaalen. De Nederduitsche Lezer zal ze vinden in de *Kerkelyke Oudheden* van VAN HEUSSEN II. Deel, bl. 271.

GOOI-
LAND.

(1)
*Fundat.
Sac. A-
liq. Æ-
dium. ap.
Mattb.
in Anal.
T. III. p.
459.*

Koptien-
den in
Gooi-
land.

verleend, en in bezitting geeft (1). Van dit Land of deszelfs Recht van eigendom kwam de Graaf vervolgens in de geruste bezittinge door den Zoenbrief van Gysbrecht van Amstel en zyne Broeders, in den jaare 1285, en sedert dien tyd is Nardinxland of Gooiland aan de Graaflykheid van Holland gebleeven. In deeze Overdragt werden echter by de Abtdiffe uitdrukke-lyk en by naame uitbedongen of voorbehouden zodaanige Vaffaalen, die eenige Goederen in Nardinxland leggende van haar te Leen ontvingen, op welke Goederen de Graaf en deszelfs Erfgenaamen geen Regt zouden hebben. Onder deezen behoorden, volgens kennelyke bewyzen, het Maar- schalksleen en Houtvesterfchap van dien, benevens de Koptienden in Gooiland; een Regt, 't welk noch tegenwoordig hier in beftaat; dat alle Land, het welk eens be- zaaid is geweest, moet geeven zeker getal van Koppen, of Maaten, naar den Inhoud der Tienden-boeken; waar over binnen de Twaalf nachten van Kersmis zitdag wordt gehouden in ieder Dorp; en moet ieder zyn aandeel daar komen betaalen in Rog- ge, die Rog fchuldig, en in Gerfte, die Gerft fchuldig is, of in Gelde. Tot het ftellen van den prys worden Burgemeesters van Naarden Jaarlyks verzogt, en genieten voor het zetten van dien zes Guldens; waarna de Tiendpachtigen de keuze heb- ben van in Geld of in Graan te betaalen. Zy, die binnen de Twaalf nachten niet be-

betaalen , verbeuren dubbel , het welk ^{Gooi-}fluiën genoemd wordt ; en die drie jaaren ^{LAND.} agter een verfluien en in het vierde jaar niet betaalen , derzelver Land vervalt aan den Tiend-heer , waaromtrent veele oude Verklaringen zyn. Dit Regt heeft van ouds behoord aan den Huize van Nienrode , waar van verscheidene Verlyen aan ons zyn voorgekomen ; gelyk wy ook vinden dat het zelve aan de Nazaaten uit dien Huize is toegewezen , by Uitwyzinge van de Staaten van Holland en Westvriesland , Vonnisse van den Hoogen Raade , en Berigt van de Rekenkamer aan de Staaten van Holland , alle gegeven omtrent den jaare 1649 en 1652 (m). Volgens ^(m) deze Leenen , hadt het Huis van Nienrode mede het Erfmaarschalkschap van ^{Uit Me-}Gooiland , met de alinge Tienden , oude ^{de gedeel-}en en nieuwe , aanvallende en aankomende , ^{de Be-}en waren ook de Heeren van Nienrode inderdaad Houtvesters van Gooiland. Het Erfmaarschalkschap en het Regt van de Koptienden wordt tegenwoordig bezeten door den Heer Gerrit Hoofst Danielsz , en de Heer Mr. Abraham Alewyn , Raadsheer in den Hoogen Raade van Holland , is thans Houtvester van Gooiland.

Van oude tyden zyn 'er menigvuldige ^{Land-}Geschillen gereezen over de ^{scheiding}Landfcheidin- ^{van Gooi-}ge tusschen het Sticht van Utrecht en ^{land.}Gooiland ; gelyk onder anderen ten tyde van Willem van Beieren , Graave van Holland en Johan van Arkel , Bisschop van Utrecht ; want na dat 'er in den jaa-

GOOILAND.

(n)
A
*Matth.
de Jure
Gladii.
Cap XIX.
p. 313.*

(o)
*L. Hor-
tensii
Rer. Ul-
traj. Lib.
III. p. 60.*

re 1351, tusschen den Graave en den Bisschop eene Overeenkomst gemaakt was over het Turf delven in de Veenen dezer Landstreek, ontstondt 'er kort naderhand nieuwe twist over de Landscheiding en werdt zelfs in geschil getrokken of Eemnes aan den Bisschop behoorde, het welk hem wordt toegekend by Verdrag van den jaare 1356 (n). De Grenscheidingen en het Turf delven bleef nogtans in geschil, en was lang een twist-appel tusschen Gooiland en 't Sticht van Utrecht. In of omtrent den jaare 1472, werdt Hertog Karel van Bourgonje, door zyne vleiers diets gemaakt, dat zekere Veenen of Broeklanden tot het Regtsgebied van Gooiland behoorden, of ten minste dat derzelve eigendom twyfelagtig was; waar door hy met den Bisschop van Utrecht David van Bourgonje, zynen Bastaard-Broeder in heevigen twist geraakte. Om dit krakeel ten einde te brengen, stelden zy de zaak aan goede mannen, by wien de redenen en bewyzen van den Stadhouder des Hertogs weinig ingang vonden. De Bisschop verdedigde zig aan zynen kant, met de Handvelten der Keizeren en zelfs van Graaven van Holland, waarom de Stadhouder wist uit te werken, dat de zaak, als door zyn verzuim, tot geene Uitspraak kwam, en aldus bleeven de Bisschoppen en Staaten van Utrecht in hunne oude bezittinge (o). Hertog Karel hadt zig ook noch op eene andere wyze den eigendom der Veenen willen aan-

maa-

maatigen, naamlyk door voorgeeven dat Gooi- LAND. het aangefpoelde Landen waren, van welke de eigendom aan den Graave behoorde, verbiedende, derhalven hier in te delven (p). Het geschil over de Grensfcheidinge werdt weder levendig in den jaare 1526 (q), en het komt ons voor dat 'er geene Uitspraak over gedaan is voor den jaare 1532, in welken tyd wy vinden, dat de Graaf van Hoogstraaten, Stadhouder over Holland en Utrecht, welk laatste omtrent vier jaaren te vooren onder de heerschappy van Keizer Karel gekomen was, by voorraad, eenige schikkinge gemaakt heeft omtrent het delven van Turf op de Grenzen van ieder der Provincien en wyders een' Gemagtigden benoemd om kennis te neemen over de Grensfcheidingen en hier van een Kaart te maaken. Om echter deeze zaak tot een uit-einde te brengen, werdt na ingenomen goedvinden van den Hove van Holland en den Hove van Utrecht, by Vonnis van den Geheimen Raade des Keizers, de Grensfcheiding tusschen het Sticht van Utrecht en Gooiland ten naasten by in dier voege vastgesteld als wy dezelve hier vooren hebben beschreeven, en zouden ten dien einde Greppels en Paalen gemaakt worden om ieders Grenzen te onderscheiden (r). Tot bewaaringe van het Recht van ieder der Provincien verleende Koning Filips de II, in 't jaar 1566, een Oktrooi dat de Officieren van het Sticht en van Gooiland,

(p)
Heda. p.
295. &

Buchel.
in Not. p.
310.

(q)
Hortensf.
ubi supra.

(r)
Gr. U.
trechtf.
Plakaat.
boek I. D.
bl 116.
ie- 137.

Gooi-
LAND.

(s)
Gr. U-
trechtsf.
Plakaat-
boek. I.D.
bl. 138.

(t)
Dezelve
bl. 140.

(v)
Hoofis
Briev.
bl. 61.

ieder in den zyne, die genen zouden mogen vangen, welke zy bevinden zouden tegens de voorgaande Overeenkomsten en Vonnissen, Turf, Heiden, Plaggen en wat des meer zy te steeken (s). Door den tyd kwam 'er echter wederom verloop in deeze Schikking, en men bevondt in den jaare 1600, dat de Steen, die tot een Kenmerk van de Landscheiding moest dienen, wel twaalf Roeden dieper in het Sticht gebragt was, waarom dezelve, uit last der Staaten van Utrecht, weder op zyne plaats gelegd werdt (t). De Ridder Hooft (v) meldt in den jaare 1618, dat 'er toen wederzydsch redenen van klagten vielen, zo aan de zyde van Gooiland als van het Sticht, over het misbruik van ieders Grondgebied, en getuigt zulks ontstaan te zyn doordien de Greppel, welke tot Scheiding diende, alomme was toegeworpen en verduisterd. Het is zeer natuurlyk te denken dat zulke klagten en misbruik in deeze Eeuwe mede gelegenheid gegeven hebben tot een nadere Overeenkomst en Verdrag tusschen de Staaten van Holland en van Utrecht, waar by alles op nieuws in orde gebragt is, 't welk geschiedde in den jaare 1719, en volgens deeze minnelyk beraamde Schikkingen zyn 'er ter behoorlyker plaatsen nieuwe Greppels gegraven en op verscheide Afstanden paa-len gezet, waar van toen ook een Kaart gemaakt is, van welke wy ons in de nevensgevoegde Kaart hebben bediend. De
Schouw

Schouw over dit werk en deszelfs onder-Gooi-
houd werdt aan de Schouten van weder-LAND.
zyds Distrikt aanbevolen.

Van de Gooilanders getuigt Lamber-Aard der
tus Hortensius, wel eer Schoolvoogd te ^{Gooi-}Naarden, in zyne Latynsche Beschryving ^{landers.}
van den Op- en Ondergang van Naar-
den, ons by Handschrift (8) medege-
deeld; dat zy van zeer oude tyden af een
zeer strydbaar Volk waren, in buitenland-
sche Oorlogen werden aangenomen, alle an-
deren in roem en ervarenheid van Krygskun-
de te boven gingen en onder de geoeffend-
ste Krygsluiden gesteld werden: dat zy, of tot
Lyfwagten van den Veldheer werden ver-
kooren of in de voorste spits pal stonden
in eenen Veldslag; dat zy dubbele Soldy
trokken, de Slag-ordens aanvoerden; de
Krygsampten bekleedden en, in 't kort,
dapperer dan alle anderen gerekend wer-
den. In de Oorlogen hunner Vorsten te-
gen Gelderland of Vrankryk en van de
Keizeren tegen de Turken of eenige an-
deren magtigen vyand, werden zy op
milde bezolding ten stryde ontbouden;
zoo dat zy, volgens dit verhaal, ten allen
tyden bewys gegeven hebben van hunne
onvertsaagdheid. Het blykt ook dat zy in
laatere tyden hunnen krygelen aard niet
hebben afgelegd. Dit toonen veele geval-
len, die zy man tegen man onder malkan-
der gehad hebben, en waar van de Rid-
der

(8) De Titel is LAMBERTI HORTENSII *Monifortii*
de Origine & Interitu oppidi Nerdae, Liber.

GOOILAND.

der Hooft, als Baljuw van Gooiland, aan de Hooge Overheid en zyne Hoogheid den Prinse van Oranje, Fredrik Hendrik, menigmaal onderrigting heeft moeten geeven; gelyk het mooglyk noch tegenwoordig aan zulke voorbeelden niet zou ontbreken. Voorts zyn zy goede Landbouwers en niet onvernuftig in het gene zy onder handen neemen.

Regeering.

De Regeering der Dorpen in Gooiland is genoegzaam overal eenpaarig. De Baljuw spant de Hooge Vierschaar met Schepenen der Stad Naarden. De Civile Rechtbank bestaat in den Schout en Schepenen van ieder Dorp; alle Dorpen hebben vyf Schepenen; behalven dat 'er voor Laren en Blarikum, die eene samengevoegde Regtbank uitmaaken, zeven Schepenen zyn, waar van 'er by Beurten jaarlyks drie uit het eene en vier uit het andere Dorp verkooren worden. Zy hebben te samen ook twee Buurtmeesteren, die in de andere Dorpen twee in getal zyn en waar van 'er jaarlyks een afgaat. De Schout en Buurtmeesters maaken een Nominatie van een dubbel getal, waar uit de Baljuw de Schepenen verkiest; aan wien dan de Verkiezing van den nieuwen Buurtmeester staat.

In het Kerkelyke behooren de Predikanten onder de Klaffis van Amsterdam.

Verdeeling van Gooiland,

Onder Gooiland behooren de Stad Naarden en de Dorpen Huizen, Blarikum, Laren, Hilversum, 's Graaveland, Bussum en Muiderberg,

NAAR,

NAARDEN, dat veelen de Hoofdstad van ^{NAAR-} Gooiland noemen, doch onzes oordeels hier ^{DEN.} de eenigste Stad is, legt ruim vier Uren ^{Gelegen-} Gaans van Amsterdam, en omtrent twee ^{Ur-} heid. Uren ten Zuid-Oosten van Muiden, aan het begin der hooge Landen, die zig ten Noorden, ten Oosten en ten Zuiden, aanstonds even buiten de Stad, opdoen, terwyl aan de Westzyde noch laage Weilanden zyn. Men nadert van Muiden derwaards langs eene Trekvaart en Ryweg, die zoo wel als de Trekvaart en Ryweg van Amsterdam naar Muiden, door deeze drie Steden gegraven en gelegd zyn, volgens Oktrooi van de Staaten van Holland en Westvriesland, verleend den 25 Oktober des jaars 1640. Uit kragte van dit Oktrooi, is ook de Trekvaart gegraven van de Diemerbrug af tot aan Muiden en van daar verder tot aan Naarden, doch in dier voege, dat men te Muiden door den beslootenen Vechtdyk ter wederzyde der Stad in eene andere Schuit overgaat (w). De Schippers der drie Steden vaaren in een gemeenschap van Beurs. ^(w) Naarden is ganfch geen groote Stad, doch ^{Handv.} ^{van Am-} ^{sterd. N.} overtreft echter Muiden en men vindt 'er ^{D:bl.430} hier en daar vry fraaie Huizen; voornaamlyk is het ook zeer aanzienlyk door zyne Vestingwerken, die, volgens het ontwerp van zyne Majesteit, Willem den III, Koning van Groot-Brittanje, gemaakt zyn, wiens Wapen boven de twee Poorten der Stad geplaatst is. Deeze Vestingwerken bestaan voornaamlyk in zes Bolwerken of Bastions die van een breede Graft omringd zyn.

**NAAR-
DEN.**

in welke tot dekking der Gordynen zes Ravelynen leggen. Voorts wordt de Stad door een Kontrescharp, en die weder van een breede Graft omvangen. Aan de Sterkte van Naarden heeft men echter geoordeeld te ontbreken, dat de Hoogtens der Heide, dicht om de Stad, in gevallen van Belegering, dezelve zouden hebben kunnen bestryken, en derhalven heeft men ze sedert eenige jaaren beginnen te slegten en Vaarten geschooten om het afgegraavene Zand te vervoeren. Deze Afgraaving verspreidt zig verder dan een Kanonschoot buiten de Stad; of volgens 't Bestek moeten de Hoogtens geslegt worden Driehonderd Roeden buiten de buitenste Graft. Het vlak Land, dat onder dit Zand legt, is Veenagtig, maar zeer bekwaam om allerlei Peulvruchten voort te brengen. Door het opstoppen van de Vegt aan de Sluis te Muiden wordt het Water van deeze Rivier, door de Kee-sluis, die ten Zuiden van Muiden legt, in de Naarder Vaart ingelaaten; van waar het zig verder over het afgezande en laage Land verspreidt.

Haven.

In den jaare 1403, verleende Albrecht van Beieren aan die van Naarden een Handvest, om een Haven te maaken uit de Zuiderzee tot in een door hunne Stad. Deeze werdt, in den jaare 1411, gemaakt en voltooid. Zy behielden ze tot in den jaare 1682 of 1683, wanneer de nieuwe Vestingwerken begonnen werden, en de Haven met een Dam werdt toegestopt; die 'er nog legt: waarom ook alle de Schepen, die te Naarden

den

den komen , de Trekvaart van Muiden NAARD-
DEN. moeten kiezen.

Sommigen willen dat Naarden, 't welk Naams-
oor-
spronk. eertyds ook *Nardine* en *Nardinc* geheeten werd, zynen naam zou gekreegen hebben om dat het een *naarder* of *nader* Plaats aan het Sticht van Utrecht is (x), en anderen (x) meenen dat Lambertus Hortensius in zyn Van
Leeuw.
Illuſtr.
bl. 200. zyn Gedicht op Gooiland mede op het woord *naarder* zoude gezinspeeld hebben, doch met opzigt op de Zee (y) en niet op Utrecht, waar omtrent wy weinig waar- (y) schynlykheid vinden (9). Hortensius ver- Halma
Toon. der
Vereen-
igde Ne-
der. II.D.
bl. 100. haalt ook elders (z), dat 'er naar den kant van de Veenen, naamlyk die ten Oosten van Gooiland aan of op het Sticht van U- (z) trecht leggen, ten zynen tyde een klein Eilandje werd aangetoond, dat van ouds met een' diepe Graft omsingeld en byna ongenaakbaar, doch toen reeds door ou- L. Hor-
tenf. de
Orig. &
Inter-
Nerda.
M. S. derdrom met modder bezet was; op welk Eilandje twee Broeders, befaamde struik- roovers, eene Landhoeve hadden, welke naar

¶ (9) De woorden van HORTENSIVS by BOXHORN *Theatr. Holl.* p. 339. luiden aldus:

*Metropolim hic cernas centum de littore passus,
Dixerunt Nardam, qua ratione latet.
Sed quondam propior pelago sita.*

welke laatste woorden, onzes oordeels, alleen te kennen geeven, dat Naarden, te weten Oud Naarden, eertyds nader aan Zee lag; doch men kan 'er niet uit zien dat zy eenigszins eene zinspeeling op den Oorsprong van den naam te kennen geeven.

NAAR-
DEN:

naar hun beider Naamen *Wer* en *Ner* de *Wernershofstede* genaamd werdt; eene Benaaming, die men in de Handelingen over de Grenscheiding tusschen het Sticht van Utrecht en Gooiland in de jaaren 1535 en 1536 insgelyks gemeld vindt. Van eenen deezer Broeders, naamlyk *Ner*, zou men mooglyk op vry goeden grond den oorsprong der benaaming van *Nerden* en *Nerdingerland* mogen gissen, en zelfs zouden wy deeze giffing als een zaak houden, die zeker is, indien de Overlevering van hand tot hand haare bevestiging hadt op duidelyker bewyzen dan het algemeene Landgerucht.

Oud

Naarden.

De Tegenwoordige Stad Naarden is geheel een andere dan die 'er in de vroegste tyden geweest is, en die nader aan de Zuiderzee gelegen heeft, waar door ze in laater tyden wel ter wydte van Tweehonderd Roeden is overstolpt geworden. Derselver puinhoopen en in 't byzonder die van de Kerk zyn naderhand noch menigmaal gezien. Van dit Oud Naarden bleef alleen een Klooster van Regulieren overig, waar van tegenwoordig mede weinig te vinden is: een enkel Gehucht en een aanzienlyke Lustplaats hebben alleen den naam hier van behouden. Volgens Hortensius, wiens Verhaal hier omtrent enkel op het zeggen der Inwooners schynt te rusten; zou deeze Oude Stad door Keizer Otto den I. gebouwd zyn, en het is ten volle waar-schynlyk dat zy als het Hoofd van Naarden

- din-

dingerland mede begreepen is geweest on-^{NAAR-}der de Gifte van Wichman, Graave van ^{DEN.}Zutfen aan het Klooster te Elten, en door de Overdragt der Abtdiffe Godelinda aan Graave Floris den V, vervolgens een eigendom van de Graaflykheid van Holland geworden is, zoo dat Oud Naarden reeds voor het midden der Eeuwe van 900 kan bekend geweest zyn. Men vindt 'er van gemeld in den jaare 1233, in een Brief van Gysbrecht van Amstel aan de Abtdiffe van Rynsburg, gedagtekend te Naarden den 10 February van dien jaare, en zekerlyk zyn het de Burgers van Oud Naarden geweest, die in den jaare 1296 den gemelden Graave Floris uit handen van Gerrit van Velzen en zyne medepligtigen poogden te redden en die hem omgebragt of zieltoogende vonden. Voor het naaft stelt men dat dit Naarden verwoest is in den jaare 1348 door den Utrechtschen Bisschop Jan van Arkel, die toen in een' zwaaren Oorlog was tegen Hertog Willem van Beieren.

Volgens Handvest van deezen laatsten van den jaare 1350 (a), werdt de Nieuwe Stad ^{Nieuw-Naarden.} Naarden gebouwd, waar toe by de Stedelingen eene bekwaame plaats mogt gekooren ^(a) worden op het Grondgebied van Amsterdam, ^{Boxborn} Muiden en Naarden. ^{Theatr.} Dezelfde Hertog be- ^{Holl. p.} vestigde hun ook alle de Voorrechten, die de ^{340.} oude Stad bezeten hadt en vergunde hun naderhand noch eenige nieuwe, zoo ten aanzien van de uitgestrektheid hunner Vryheid in het Y, de Vryheid van zyne Tol-
 G len,

NAAR-
DEN.

len, die van Bekommering op hunne Goederen. Zy zouden ook voor hunne eigene Schepenen te recht staan en hunne eigene Keuren maaken; noch vergunde hy hun de Viffchery in hun Grondgebied met het Regt van de Waag en Maate binnèn hunne Stad; zy zouden ook den Hertog in zyne Krygstogten dienen, als andere zyne Steden, naar hunne grootte, goederen en hoedaanigheid des Volks: hy betuigt ook dat het hem aangenaam zou zyn, wanneer iemant zig tot Burger van Naarden wilde laten aanneemen. Behalven deeze Voorrechten, kreegen zy, in het zelfde jaar, noch de Bevestiging van den Vifchstapel, die hun reeds vergund was in het jaar 1342 door Graave Willem van Henegouwen, en welk Regt Hertog Filips van Bourgonje noch in den jaare 1442 breeder heeft uitgebreid. Hertog Albrecht van Beieren heeft hun, in 't jaar 1403, vergund een Haven te mogen maaken, en Hertog Jan van Beieren scholdt hen, vyf jaaren laater, kwyt van alle Heirvaarten, Tollen, Dykgeld, Sluisgeld, Thynsen en Tienden. Keizer Karel gaf hun het Regt om *Exue*-geld te vorderen van de genen, die met hunne Goederen buiten de Stad gaan wonen of van daar eenige Erfenisbeuren, te weeten zoo veel als voor *Exue*-geld zoude moeten betaald worden ter plaatse, daar de vertrekkende hunne woonplaats neemen of de geërfden hunne Goederen voeren, wanneer zy van daar met
der

der woon-vertrokken of Erfenisse beurden. NAAR- DEN.
 Volgens bevelen van den Raade van Holland, Zeeland en Vriesland, in den jaare 1489, en door denzelfden Raade vernieuwd in het jaar 1491, waren de Dorpen van Gooiland verpligt om de Vestingwerken van Naarden ten halven koste te moeten maaken, waar toe de Baljuw van Gooiland, in den jaare 1516, gelaft werdt de gemelde Dorpen te bedwingen.

De nette tyd wanneer men aanving de Historie nieuwe Stad te bouwen wordt niet aange-tekend; maar die van de Kerk, welke aan St. Vitus werdt toegewyd, wordt gesteld op het jaar 1380, en 'er bygevoegd, dat zy, in 't jaar 1440, volbouwd is (b). In het jaar 1356 bevogten die van Naarden V. Heusen II. D. bl. 273. eene voortreffelyke Zege tegen de Amersfoorders. Na dat de Utrechtschen in den jaare 1481 eene groote Overwinninge behaald hadden op de Hollanders, zonden zy eenige Krygsknegten naar Naarden, waar van 'er sommigen in Vrouwe kleederen als of ze ter Markt gingen, des Morgens de Poort in trokken, en op die van Naarden aanvielen, terwyl de anderen, die verborgen lagen, onder het gevegt toefchooten en zig gezamenlyk meester van de Stad maakten: zy zonden boden naar Utrecht en Amersfoort om Bezettinge voor Naarden; maar dewyl de uitgezondenen onder weg omgebragt werden, kreegen zy geen bystand; waarom zy de Stad uitplonderden; en den Boeren hun-

NAARDEN.

ne Waagens en Paarden afdwongen om den roof naar Utrecht te voeren. Ook zouden zy de Stad in brand gestookt hebben, ten zy dit met groot geld was afgekogt. Maar die van Naarden haalden in hetzelfde jaar hunne schaade weder in, vielen, met de Magt hunner Bondgenooten versterkt, in het Sticht, wierpen de sterke Kasteelen van Eemnes en Westbroek ten gronde toe neder, versloegen Vyftienhonderd Stichtsen, en maakten uit den bekomenen Buit eenen Tooren, waar op zy lieten schryven *Swycht Utrecht* (c). Kort daar na, in den jaare 1486, is byna de geheele Stad Naarden door haar eigen vuur in de asfche geraakt. Middelerwyl was Naarden door de Lakenwevery tot een' bloeienden stand gekomen; doch naardien de Lakenvolders menigmaal in plaatse van gereed geld voor hunne Waaren, Brood, Spek en anderen Leefstogt moesten ontvangen, die hun boven de waarde werdt opgedrongen, geraakten zy hier over aan 't muiten en handgemeen met de Burgery, die onder 't geleide van den Heere Gysbrecht van Nienrode de Volders op de vlugt dreef. Deeze twist werdt gestild door den Raadsheer Gerrit van Assendelft, ten dien einde uit den Haage naar Naarden afgezonden, die te weeg bragt, dat de Volders van de straffe van muitery werden kwyt gescholten, en dat de Burgers hen voortaan met gereed geld betaalden (d). Of nu deeze Opstand der Volders iets gemeens gehad heeft

(c)

*Boxb.
Theatr.
Holl. p.
343.*

(d)

*L. Hor-
zens. de
Orig. &
Interitu
Nerde
S.*

heeft met de oneenigheden , waar van de ^{NAAR-}
 Gildebrief der Volders van Naarden spreekt, ^{DEN}
 kunnen wy niet nagaan , alzooy 'er gee-
 nen tyd van vinden aangetekend ; maar
 deeze Gildebrief is gegeven op den 20 Ja-
 nuary ~~des jaars~~ 1520, ten overstaan van
 den Hove en den bovengemelden Raads-
 heer Gerrit van Assendelft (e). Over het ^(e)
 aanstellen der Regeeringe zyn 'er ook t'ee- ^{Handv.}
 niger tyd eenige onlusten te Naarden ge- ^{van}
 weest, doch deswegens wordt mede de net- ^{Weesp,}
 te tyd niet gemeld en in dit Verhaal is ook ^{Muiden}
 ons Handschrift eenigszins onvolkomen. ^{en Naar-}
 Volgens onzen Schryver , bleef Naarden, ^{den bl.}
 in de Eerste Beroerten over den Gods-
 dienst, waar door alle de Nederlandsche
 Steden geschud werden, langen tyd onbe-
 woogen. Men beging 'er geene Beeldstor-
 ming, geen vreemde Predikers werden 'er
 toegelaaten, geen Beelden geschonden,
 noch eenige Schilderyen weggenomen en
 de Overheid stelde zoo goede orde om-
 trent de gehoorzaamheid der Onderdaanen,
 zelfs in het opbrengen der nieuwe Schat-
 tingen, dat zy 'er grooten lof by de Land-
 voogdesse mede behaalde. Ook bleef de
 Stad noch lang aan de zyde des Konings
 van Spanje; doch het blykt alleszins dat
 'er groote Onlusten tusschen de Overheid
 en Gemeente wegens dit stuk zyn opgeree-
 zen, en zy hadden de stoutheid van aan
 den Graave van Bossu te weigeren eenige
 Bezetting in te nemen, en zelfs van hem
 door het sluiten der Poorten voor 't Hoofd

NAAR-
DEN.

te stooten: men badt hem naderhand om vergiffenisse, en zeide niet geweten te hebben dat het de Graaf was, ook verzogt men de Stad te mogen bewaaren door haare eigene Burgery, het welk hy, hoe zeer hem deeze hoon in den krop stak, inwilligde. Eenigen tyd daar na, namen zy Volk in van den Prinse van Oranje, doch niet meer dan Agtenveertig Man. Dit verbitterde Don Fredrik van Toledo dermaate, dat het, in den jaare 1572, hun geheelen Ondergang uitwerkte; want hy wendde zig met zyn Heir naar Naarden, daar de Burgery in de uiterste verlegenheid Gemagtigden afvaardigde, om zig te verontschuldigen en vergiffenisse te verzoeken, na dat zy ondertusschen vruchteloos veele moeite hadden aangewend om bystand van 's Prinseu zyde te verkrygen. Deeze Afgevaardigden, te Bussum gekomen by Juliaan de Romero, werden van hem met schoone woorden en goede beloften opgehouden, waar door zy hem de Sleutels der Stads Poorten overgaven. Terwyl de Spanjaards vriendelyk ontvangen en wel onthaald werden, op hoop van genade, liet Romero by Trommelslag afkondigen dat alle Burgers en Bezettingen ongewapend in de Kapelle van 't Gasthuis, dat pas voor Stadhuis gebruikt, hadden te komen om de Voorwaarden van Vrede aan te hooren. Op deezen vallen de Spanjaarden in met eene afgryffelyke wreedheid en woede, en na dat zy alles, wat in de Kapel was, hadden afgemaakt,

ste-

steeken 'er den brand in , terwyl zy met hun-^{NAAR-}
ne ontmenfchte wreedheid in de Stad voort-^{DEN.}
gingen tegen alles , niet alleen wat weer-
ftandboodt , maar wat hun slechts gemoete , met eenen onbefchryfbaaren bloeddorft , dien men , zonder afgryzen en deernis over deeze ongelukkigen , niet kan leezen uit het Handschrift van Hortenfius , die 'er Ooggetuigen van geweest is . Daar na werdt de Stad in brand gestoken , de Wallen geflegt , de Poorten om ver geworpen en de Graften gedempt , terwyl men niet gedoo- gen wilde dat de Lyken in negen dagen mogten begraaven worden ; waar van 'er Agthonderd geteld werden , behalven die onder de Puinhoopen begraaven waren . In den jaare 1659 ontftondt 'er een Oproer in Naarden , ter gelegenheid van een Plakaat van de Staaten van Holland en Westvriesland , volgens het welk de Turftonen door de gansche Provincie op eenpaarigen voet gebragt werden , het welk tevens eenige veranderinge in 's Lands Im- post na zig sleepte . Hier door geraakte de Gemeente tot een' Opftand en zelfs zoo verre dat men de nieuwe Tonnen aan stukken brak , het Huis van den Pachter overweldigde en zyn Huisraad fchondt ; ook wift men by de Wethouders uit te werken dat de Pachters niet meer zouden vorderen dan zy van ouds gedaan hadden , waar van een openbaare Afkondiging in de Stad geschiedde ; welke nogtans kort naderhand door een nader Plakaat van de Staaten ver-

NAAR-
DEN.

nietig werdt, die by het zelve de Pachters handhaafden tot uitvoeringe van de nieuwe schikkinge, en dewyl 'er een belooning van Vyfhonderd Guldens beloofd werdt, geraakten de Gemoederen van 't Gemeen tot bedaaren, en ieder tot zynen pligt van gehoorzaamheid.

Na het inneemen van Amersfoort door de Franschen, in den jaare 1672, zondt de Markgraaf van Rochefort den Ritmeester Moifel naar Naarden om de Stad op te eischen, die niet genoeg voorzien was om grooten tegenweer te kunnen bieden; zoo dat de Regeering besloot Gemagtigden te benoemen om wegens de Overgaave te handelen. Middelerwyl ontstondt 'er zulk een schrik onder de Inwooners en 't Krygsvolk dat veelen de vlugt koozen, gelyk zelfs de Regenten hun Lyf bergden, latende de Stads Sleutels op de Brug van de Poort leggen, waarom men genoodzaakt was de Franschen in te laten zonder eenig Verdrag, waar van echter de Gemagtigden een Ontwerp op 't papier bragten, 't welk alleen inhieldt de Vryheid van het Geweeten voor de Burgers en Inwooners, de Bezitting hunner Goederen, het behouden der gewoone Voorrechten, en des Konings Bescherminge, zoo over de Stad als de onderhoorige Dorpen; en op die Voorwaarden ging Naarden aan den Koning van Vrankryk over op den 20 July van het gemelde jaar (f). De Franschen hielden het in tot op den 13 September des

(f)
*Valke-
nier
Verw.
Europa
bl. 477,
478.*

des jaars 1673, wanneer het door zyne Hoog-NAAR-
heid den Prins van Oranje, Willem den III, DEN.
weder ingenomen werdt, na eene Beleg-
ring van zeven dagen (g).

Naarden bevatte, volgens de Oude Lyst ^{Getal van} Huizen.
der Verpondinge van den jaare 1632, in ^(g)
dien tyd 417 Huizen. In den jaare 1732, ^{Vervolg}
werden 'er 480 Nommers in de Lyst der ^{van 's}
Verponding gebragt; waar van 407 Huizen ^{Verw.}
in de Stad staan. De anderen zyn buiten ^{Europa}
Naarden en in het Gehugt Laag Buffum. ^{bl. 484.}
Volgens de Quohieren der Verpondinge
van 't jaar 1739 staat deeze Stad op

De Vermindering by Do-
leantie, in den jaare 1740,
is geweest f 1533: 7: --
 f 12: 14: --

By 't welk weder gevoegd
moet worden de Verhoo-
ging wegens de nieuw
getimmerde en verbeter-
de Gebouwen f 1520: 13: --
 f 90: 11: --

Maakende aldus het gehee-
le beloop der Verpon-
ding f 1611: 4: --

Het Oude Stadhuis te Naarden, waar in ^{Stadhuis.}
de Moord door de Spanjaarden werdt aan-
gericht, is nu de Waag. Hier wordt noch
in drie Steenen de gedagtenis van dit droe-
vig Schouwspel bewaard; z60 met By-
schriften in Rym van dien tyd, als met
Afbeeldingen, die de ramp der Burgeren

**NAAR-
DEN.**

voor het Oog vertoonen. Het Nieuwe Stadhuis werdt in den jaare 1601, gebouwd en hier toe het Hout genomen uit het Gooier-Bosch. Dit Gebouw, dat naar gelang van den tyd, waar in het gemaakt werdt, heel fraai is, heeft Veertienduizend Vyfhonderd Vyfenveertig Guldens gekost. Het pronkt boven den Ingang van de Poort met de Wapens van het Huis van Nassau. De Regenten in der tyd hebben dit Nieuwe Stadhuis vereerd en versierd met verscheiden Schilderyen, die betrekking hebben tot het Ampt van een Regter. Onder anderen is 'er een, 't welk zeer om deszelfs Kunst gepreezen wordt. Hier in is het Oordeel en de Strafoeffening verbeeld, welke door Hertog Karel van Bourgonje gepleegd werdt aan den Baljuw van Zuidholland over het wegrooven van een Koe. Voor Burgemeesters Kamer hangt een Schildery, waarin de brandende Stad Naarden, ten tyde der Spaansche wreedheid, vertoond wordt, met een By-schrift in Latynsche Verzen.

De Kerk. De Kerk is groot, ruim en lugtig, en heeft een' stevigen vierkanten Tooren, die al vry hoog is, ten minsten men ziet hem op een merkelyken Afstand, om dat Naarden op een zeer verheven grond gelegen is. In deeze Kerk is een groot Orgel. Onder eenige andere Overblyffelen der Oudheid, ziet men in deeze Kerk het Graffschrift van LAMBERTUS HORTENSIVS, Schoolvoogd te Naarden en Schryver der Utrechtsche Geschiedenissen. Hy werdt 'er beroepen in den jaare 1544 en in den jaare 1572 uit den

den Ondergang der Stad gered, door een ^{NAAR-}
 Priester van den Graave van Boffu en Pe-^{DEN.}
 ter Katz, Maarfchalk van Montfoort, be-
 nevens Levinus Weldanus en Johan van
 Kastilie, Overften van eene Napelfche Ben-
 de, die hem uit laft van den Graave kwa-
 men zoeken, en middel vonden om niet
 alleen hem, maar ook zyne Boeken te red-
 den; na dat hem reeds het Mes op de keel
 gezet was door een Spaanfchen Soldaat,
 die hem verliet om deel te krygen aan an-
 deren Buit, 't welk hem gelegenheid gaf
 om op ftraat te vlugten, daar zyne ver-
 loffers hem aantreffen, die hem eerst naar
 Buffum en verder naar Utrecht bragten (h). ^(h)
 De Kerk van Naarden wordt door twee ^{L. Hor-}
 Predikanten bediend. Hier is ook een Fran- ^{tenf. de}
 fche Gereformeerde Gemeente, die haa- ^{Orig. &}
 ren eigenen Predikant heeft. In de Staat- ^{Inter.}
 fie der Roomfchgezinden ftaat een Wer- ^{Nerde.}
 reldfch Priester. ^{M. S.}

Hier zyn geene andere Godshuizen dan ^{Wees-}
 het Weeshuis, 't welk goede Middelen en ^{huis.}
 Inkomsten heeft en beftierd wordt, door
 drie Regenten en twee Regenteffen. De
 Diakonie, die insgelyk aanzienlyke Mid-
 delen bezit, befteedt haare Armen by by-
 zondere Burgers.

**Nevens de Kerk is de Vifchmarkt, en by
 dezelve ftaan eenige Lindeboomen, die,
 om hunne ongemeene hoogte met opmer-
 king befchouwd worden.**

**Ten aanzien van den Handel en de Nee-Handel
 ringe te Naarden, hebben wy hier boven te ^{en Nee-}
 ken- ^{ring.}**

NAARDEN.

kennen gegeven dat de Lakenwevery en Lakenhandel hier sterk plagten te bloeien, waar omtrent verscheidene Ordonnantien en Willekeuren in de Eeuwe van 1500 gemaakt werden. Thans is 'er deeze Handel zoo groot niet; maar de Fabriek van Fluweelen is 'er naderhand, toegenomen. Men vindt 'er ookeenige Koornbranderyen, en de Houthakkeryen in de Boffchen digt by Naarden, die veel en goed Eiken-brandhout uitleveren, maaken hier mede vry wat handel uit. In Naarden is ook eene Postery van Wagens voor Persoonen en Goederen op Hamburg, Bremen en door geheel Duitschland.

Regeering.

De Regeering te Naarden bestaat uit den Baljuw van Gooiland, een Schout, die tevens Schout is over de Dorpen, drie Burgemeesters, zeven Schepenen en Eenendertig Vroedschappen, benevens een Thesaurier, drie Weesmeesters en twee Sekretarissen. De Verkiezing deezer Regenten geschiedt op de volgende wyze. De Baljuw of Schout, de drie Burgemeesteren en de zeven Schepenen, aldus te samen Elf in getal, maaken jaarlyks, op den 1 February, eene Nominatie van Veertien persoonen, doch tot den jaare 1621 waren zy verplicht om eene benoeming van Eenentwintig Persoonen op te geeven. Deeze Nominatie wordt door een Bode naar den Haage gezonden, en uit dezelve worden door de Staaten van Holland en Westvriesland, of wanneer Hunne Ed. Gr. Mog. niet vergaderd zyn door de Ge-

kom-

kommitteerde Raaden , zeven Perfoonen ^{NAAR-}
 tot Schepenen voor het volgende jaar ^{DEN.}
 verkooren. Na dat de Baljuw of Schout
 met Burgemeesteren en Schepenen van dee-
 ze Verkiezinge kenniffe gekreegen hebben,
 vergaderen zy op het Stadhuis en verzoe-
 ken aldaar de Nieuwe Schepenen, die als
 dan door den Baljuw of Schout beëdigd
 worden. Deeze Nieuwe Schepenen ver-
 kiezen onmiddelyk twee Nieuwe Burge-
 gemeesters , welke na dat zy door den
 Schout onder den eed genomen zyn, ter-
 stont uit de twee Burgemeesteren van het
 voorgaande jaar, te weeten die maar één
 jaar geregeerd hebben, een Derden ver-
 kiezen, om in het aanstaande jaar Presi-
 dent te zyn. Ter zelfder tyd worden
 door de Regeerende Burgemeesteren en
 Schepenen, voor den tyd van een jaar
 verkooren, de Kerkmeesters, Weesmees-
 ters, Potmeesters, Brandmeesters, Schaar-
 meesters en andere Beampten. Agt da-
 gen na dit alles, vergaderen de drie Nieu-
 we Burgemeesters en de zeven Nieuwe
 Schepens, benevens de Burgemeesteren en
 Schepenen van het voorgaande jaar en
 kiezen uit de Burgery Twaalf *Notabele*
 Perfoonen tot hunnen Raade, ingevolge
 de Handvest van Filips van Bourgonje,
 gegeven op den 2 Juny des jaars 1459.
 Deeze Twaalf Raaden worden dan ook
 onder eede gebragt, uitgezonderd die genen
 onder hen, welke in het voorgaande jaar
 ook Raaden geweest zyn, welke by den
 voo-

NAAR-
DEN.

voorigen eed blyven volharden. De gemelde Nieuwe en Oude Burgemeesteren en de Nieuwe en Oude Schepenen met de Twaalf verkoorene Raaden maaken de Vroedschap der Stad uit, bestaande aldus in een getal van Eenendertig Perfoonen, die over Stads zaaken zoo dikwyls vergaderen, als het de President Burgemeester noodig vindt. Deze Vroedschap maakt de Keuren over de Stad en derzelve Regtsgebied, des dat de Schout, naar luid der gemelde Handveste, hier over moet geroepen worden. In deezer voegen is deeze Vroedschap niet voor altoos aanblyvende, maar verwisselende van perfoonen: waaromtrent die van Naarden meer dan eens naar veranderinge getragt hebben, en ten dien einde, in den jaare 1627 en in den jaare 1656, Verzoekschriften aan de Staaten van Holland en Westvriesland ingeleverd om naamlyk eene altoos aanblyvende Vroedschap te mogen hebben. Wat forme zy by hun eerste Verzoek hadden uitgedagt is ons onbekend; maar by het laatste sloegen zy voor om de Vroedschap te doen bestaan uit Eenentwintig Perfoonen. Dit Kollegie zou naderhand zelve de openvallende plaatsen vervullen en het Bestier hebben tot welwezen der Stad. Over beide deeze Verzoekschriften hebben de Staaten de gedagten van den Hove van Holland ingenomen, gelyk het Hof deswegens de onderrigtinge der Baljuwen in der tyd hebben geëischt,
die

die niet zeer gunstig waren voor de Ver-NAAR-zoekers; weshalven de zaak tot heden in DEN. den zelfden staat is gebleeven.

De Thesaurier wordt door de Vroedschap verkooren en bedient dit Ampt zoo lang hy leeft. De Sekretaris der Stad wordt gekooren en aangesteld door Gekommitteerde Raaden, doch de verkiezing van den Sekretaris van Burgemeesteren geschiedt door de Vroedschap. De tegenwoordige Sekretaris der Stad is ook Sekretaris van Laren, Blarikum, Huizen en 's Graavensland, maar in ieder deezer Dorpen of Ambagten op byzonderen Last.

Hier zyn ook twee Kompagnien Burgers, de eene van het Oranje, en de andere van het Blaauwe Vaandel; doch dewyl 'er ook Staaten Bezetting in legt, nemen zy geene Wagten waar. De Bezetting bestaat tegenwoordig in het Regiment van Oranje Drenthe.

Het Wapen van Naarden is een Zwarte Wapen. dubbele Arend op een Zilveren Veld.

HUIZEN is een der voornaamste Dorpen Huizen. van Gooiland, het legt anderhalf Uur gaans beoosten Naarden, digt aan de Zuiderzee, welker Oever hier ter plaatse, zoo wel als langs de geheele Kust van Gooiland zeer flaauw in Zee afgaat, zoo dat men byna een Half Uur verre in Zee zou kunnen gaan, zonder zig hooger dan tot den middel toe nat te maaken. Het Dorp is groot; maar de Huizen staan 'er in geene bepaalde rooijing. Elk heeft 'er zyn Tuintje of Boomgaard.

NAAR-
DEN.
Huizen.

gaardje of Akker. De Graangewassen groeien 'er als tusschen de Huizen in, en de Hooge en Laage Landen maaken hier een zeer vreemd, doch bevallig gezigt. Zulk een aanleg van 't bouwen der Huizen en 't beplanten der Akkers heeft ook plaats in alle de andere Dorpen van Gooiland, uitgezonderd te 's Graavenland; doch ten aanzien van het Dorp Huizen, is dit byzonders, dat het een gezigt over de Zee heeft. Voor Huizen zyn in de Quohieren der Verponding aangetekend 271 en een half Zwadt, 11 Voet Weiland, 256 Morgen, 690 Roeden Geestland, en noch 177 Morgen, 645 Roeden Geestland in Laag Bussum; alle Gooische Morgen van 800 Roeden. Wy moeten hier aanmerken, dat dit alleen de Begrooting van 't Schotbaar Land is, zonder dat hier of elders in Gooiland de uitgestrektheid van de Hei gerekend wordt. Het Getal der Huizen is hier sedert Honderd jaaren merkelyk aangegroeid, want op de Lyft van den jaare 1632 staan 'er niet meer dan 136 en op die van den jaare 1732, vindt men 'er 285 aangetekend: ook schynen de Ingezetenen zeer wel te vaaren, geneerende zig, behalven met den Landbouw, met het Weeven van grof Doek en grove Wolle tot Feilen en anders, het spinnen van Katoen tot pitten voor Kaarsen en Lampen, 't welk zy alles veel naar Amsterdam te koop brengen. De Visschers vangen in de Zuiderzee veel Both, die met Karren langs de Vecht gevoerd en veel onder weg,
ge-

gelyk ook te Utrecht verkogt wordt. De Gooi-
 Bothkoopers komen mede wel met hunne LAND.
 Vifch tot digt onder de Stad Amsterdam. Huizen.
 Sedert eenige jaaren heeft men 'er ook be-
 ginnen Bukking te droogen; die hoewel
 ze te Amsterdam onder den naam van Har-
 derwyker Bukking vertierd wordt; en waar
 toe eene byzondere Marktplaats gesteld is,
 echter zoo smaaklyk niet is als de opreg-
 te Harderwyker Vifch, 't welk aan de wy-
 ze van berooken toegeschreeven wordt.

De Kerk van Huizen is met een dikken
 Tooren voorzien; zy heeft in- of uitwen-
 dig geene byzonderheden, waar op wy kon-
 nen blyven stillaan.

Hier is eene Vergaderplaats voor de Doops-
 gezinden. Tot derzelver Vernieuwing heeft
 Jakobus van Hoorn, in zyn leeven Leeraar
 der Vereenigde Waterlandsche en Vlaam-
 sche Doopsgezinden te Amsterdam veel toe-
 gebragt. Deeze Kerk is net en zindelyk.

Dewyl Huizen en de andere Ambagten
 of Dorpen in Gooiland, onder de Graaf-
 lykheid of onder de Staaten van Holland
 en Westvriesland onmiddelyk behooren,
 hebben zy geene Ambagtsheeren.

BLARIKUM is omtrent één en een half Blari-
 Uur gaans ten Zuidoosten van Naarden kuum.
 gelegen, strekkende de Huizen zig byna tot
 aan de Grensfcheidinge van Holland en U-
 trecht uit. Voor Blarikum vinden wy in
 de Quohieren der Verponding aangetekend
 101 Zwad, 9 Voet Weiland, en 159 Mor-
 gen 353 Roeden Geestland. Het is in Hon-
 derd jaar genoegzaam niet vermeerderd of

H ver-

GOOT-
LAND.
Blari-
kum.

verminderd, staande in de Oude Lyst der Verpondinge maar één Huis minder, dan in de laatste van den jaare 1732, volgens welke Blarikum op 108 Huizen begroot wordt. De Kerk, die een' ouden vierkanten Tooren heeft, wordt met die van Laaren door den zelfden Predikant bediend. De Roomschegezinde Priester in de Statie van Blarikum, is een Wereldsch Heer.

Laaren.

LAAREN legt meer Zuidwaards, doch ten aanzien van den Afstand van Naardent omtrent even verre van het zelve als Blarikum. Dit Dorp, dat voor het oudste in Gooiland gehouden wordt, is tevens geen der onvermaaklyksten in deeze Landstreek: het is Boomryk, vol Akkers en met Hoogtens omringd, die alle zeer vrugtbaar zyn in Graangewassen. De Quohieren der Verponding melden voor Laaren, ten aanzien der Schotbaare Landen, 107 Zwad, 7 en een halve Voeten Weiland, 126 Morgen, 37 Akkers 12 en een half Dammen Weiland, 126 Morgen, 656 Roeden best Geestland, 129 Morgen, 622 Roeden slegt Geestland en 15 Vullingen. Volgens de Nieuwe Lyst der Verponding stonden 'er in 't jaar 1732 Honderd Twee-envyftig Huizen: in de Oude bedraagt het getal maar Honderd Agttien Nommers.

De Kerk van Laaren heeft wel eer gestaan omtrent of ter plaatsē daar nu het Laarder Kerkhof gevonden wordt, dat noch het St. Jans Kerkhof heet, gelyk de Kerk aan Joannes den Dooper was toegewyd: doch naardien de Huisluiden in de Spaansche

sehe Beroerten niet magtig waren om de-Goof-
ze Kerk vry te houden van 't geboefte, dat ^{LAND.}
'er zig dikwils in legerde en versterkte, ^{Laaren.}
werdt zy, op last van 's Lands Staaten, afge-
broken, en de Ingezetenen beholpen zig
met de Kapelle, die in het Dorp stondt en
welke de tegenwoordige Kerk is. Zy was,
in den jaare 1618, zoo zeer vervallen, dat
de Ingezetenen zig onmagtig vonden om ze
te herstellen, waarom zy by de Staaten ver-
zogten, dat dit Gebouw, voor die enkele
reize, uit 's Lands Middelen in behoorlyken ^(k)
stand gebragt mogt worden, met belofte ^{Hoofst}
dat zy in vervolg van tyd voor het onder- ^{Brieven}
houd zouden zorg draagen (k). Niette-
genstaande deeze herstelling, vertoont zy
zig oud, maar pronkt met een agtkanten
Tooren naar den Gottischen Bouwtrant.
Wy hebben reeds gezien dat zy, benevens
die van Blarikum, door den zelfden Predi-
kant bediend wordt. Het bovengemelde
Laarder Kerkhof legt ten Westen van Laa-
ren naar den kant van Hilversum, en be-
staat uit een vierkant Pleintje, gelegen op
een' Heuvel en omringd met eene Aarden
Borstweering. De Roomschgezinden heb-
ben 'er veel eerbied voor en willen dat hier
verscheiden Mirakelen zouden gebeurd
zyn, en men zegt dat ze 'er somtyds hun
aandagt by wyze van Bedevaart verrigten.
Veelen verkiezen 'er begraaven te worden.
Men vindt in het Opschrift van eene Zerk,
dat hier een hunner Pastooren begraaven
is. Zy hebben ook te Laaren eene Statie, die
door een Wereldsch Priester bediend wordt.

Gooi-
LAND.
Hilver-
sum.

HILVERSUM legt omtrent twee Uuren gaans van Naarden , en is het grootste Dorp van Gooiland , hoewel het in het uiterlyk aanzien zou schynen kleiner dan Huizen te zyn ; maar dit laatste is ruimer in deszelfs Betimmering. De Heuvels , welke rondsom Hilversum leggen , en die men gewoon is genoegzaam allen te bezaaien , maaken de toegangen naar het Dorp zeer bekoorlyk en leveren zeer aangename Verschietgezigten op. De Schotbaare Landen van Hilversum bedraagen 92 Zwad , 8 Voeten Weiland , 417 Morgen , 300 Roeden Geestland , 8 Morgen , 500 Roeden Bouwveenen. Indien de aantekening der Huizen van of onder dit Dorp goed is in de Oude Lyft der Verponding van den jaare 1632 , moeten 'er toen maar 146 Huizen gestaan hebben , en derhalven in den tusschentyd dat de Nieuwe Lyft van den jaare 1732 is opgemaakt zeer kragtig toegenomen zyn , want deeze spreekt van 463 Huizen , waar uit men den Bloei en Welvaart van Hilversum kan afnemen. Deeze heeft dit Dorp niet alleen van den Landbouw , maar ook van de Weeveryen van zekere Katonnen gestrepte Stoffen , en van de Laakenweevery , die hier sedert kort in 't begin deezer Eeuwe merkelyk is aangegroeid , doch sedert wederom eenigszins verminderd : men heeft 'er echter noch Honderd Getouwèn in gang. In den Tweespalt tusschen Holland en Gelderland , terwyl Filips van Oostenryk , nu Koning van Span-

Spanje geworden, naar Duitschland ge-
 reisfd was, deedt Hertog Karel van Egmond,
 die zynen eifch op Gelderland levendig
 hieldt, in den jaare 1505, eenen Inval in
 Gooiland en verbrandde het Dorp Hilver-
 fum, zonder dat hy echter grooten buit van
 de Inwooners kreeg, die met alle hunne
 Goederen waren weggevlugt. Het jaar
 1672 is mede voor dit Dorp zeer ongeluk-
 kig geweest. In het laatst van de maand
 September, werdt het door de Franschen
 geheel en al uitgeplonderd, of het overige,
 dat zy niet konden medeneemen, geheel en
 al vernield. De Kerk van Hilversum is
 een stevig gebouw en vry ruim, voorzien
 met een Orgel, zy staat op eengroot Kerk-
 hof, dat met een muur omringd is, en heeft
 een' spitsen Tooren, die zig al van Naar-
 den af over de Heide vertoont. Die van
 Hilversum verkreegen, in den jaare 1423,
 een Handvest van Hertog Jan van Beie-
 ren, uit welke het ons toefchynt dat Laa-
 ren en Hilversum, voor dien tyd, onder een
 zelfde Gerecht behoord hebben: immers
 de Hertog geeft in dezelve niet alleen het
 Regt aan den Baljuw om jaarlyks op Vrou-
 wendag vyf Schepenen voor Hilversum te
 kiezen, maar spreekt ook van eene Bafschei-
 ding te maaken tuffchen Laarenkerspel en
 Hilversum, doch de Schepenen van beide
 deeze Kerfpelen zouden te faamen de breu-
 ken beregten in het Gooierbosch, terwyl
 de Beesten, waar door misbruik in het Bosch
 gebeurd was, verborgd zouden worden by

GOOILAND.
Hilversum.

goeddenken van Schepenen in den Dorpe daar de eigenaar woonagtig was, en Schepenen van Hilversum zouden hun eigen Land en hunne Meente of Gemeene Weiden keuren, gelyk die van Laaren voormaals pleegen te doen, Die van Hilversum hebben getragt hunne Vaart ten Zuiden van 's Graaveland gelegen, door de Heide heenen te brengen tot aan het Dorp, waar in zy verhinderd zyn door het verbod van in Gooiland geene Zanderyen te mogen aanleggen dan omtrent de Stad Naarden: zoo dat de Schuit, die tusschen Amsterdam en Hilversum over en weder vaart, de Goederen een klein half Uur gaans van het Dorp af moet losschen en laaden, welke dan met Wagens worden af- en aangevoerd, tot groot ongerief van de Ingezetenen.

'sGraaveland.

'sGRAAVELAND, het nieuwste, netste en vermaaklykste Dorp van geheel Gooiland, legt ruim een Uur gaans van Naarden, en maakt met deszelfs Landstreek het Westelykste gedeelte van Gooiland uit, zynde hier de Grenscheiding tusschen Holland en 't Sticht, eenige Voeten ten Westen van de 'sGraavelandsche Vaart, die naar de Loosdrecht en Hilversum heenen loopt. Tot omtrent Vyfentwintig jaaren in de voorgaande Eeuw was hier noch niets van al het fraai, dat tegenwoordig het oog verlustigt, en men vindt in dien tyd deezen oord beschreeven als Onlanden, Vullingen, verlaatene Veenen, uitgedolven en moerassige plaatsen, die meest

meest niet anders dan Biezen, Hei en andere wilde ruigte voortbragten. Deze Landen behoorden ten dien tyde noch aan de Graaflykheid, zonder dat zy onder het byzonder Bestier van eenige andere Dorpen van Gooiland schynen geweest te zyn, waar uit men met reden kan opmaaken, dat zy den Naam van *'sGraavenlanden* behouden hebben, die by verkortinge *'sGraaveland* geworden is. Van wat slegte hoedanigheid deeze Landen ook mogen geweest zyn, men vindt echter in de voorige Eeuwe, omtrent den jaare 1625 of wat vroeger, eenige luiden, die genegen waren om ze tot bebouwinge bekwaam en vrugtbaar te maaken. Zy keerden zig ten dien einde tot de Rekenkamer van de Graaflykheids Domeinen, met verzoek om die Onlanden voor zekere erkentnisse te mogen bekomen. De Rekenkamer wees de Onderneemers naar de Staaten van Holland en Westvriesland, aan welken, in den jaare 1625, door Mr. Jan Ingel en zyne medestanders een Verzoekschrift werdt ingeleverd om deeze Landen te mogen benaderen, op zulk eene wyze als zy met de Rekenkamer zouden kunnen overeenkomen, en om tevens voor zekeren bepaalden tyd van Jaaren zoodanige Voorregten en Vrydommen te mogen genieten, als gemeenlyk, by den aanleg van nieuwe Landen of Bedykingen worden vergund, benevens het Regt van Ambagtsheerlykheid over den Grond, die hun zou worden toegestaan. Hun Verzoek

GOOILAND.
's Graaveland.

werdt ingewilligd met eenige bepaaling. Tot erkenenisse zouden zy aan de Graaflykheid jaarlyks betaalen tien Stuivers voor ieder Morgen Lands, 't welk volgens Oktrooi van den jaare 1636 veranderd is op de Elfde Schoof. De Ingeelanden verkreegen toen ook het Civile Regtsgebied, om, met raad van den Baljuw van Gooiland, Keuren te mogen maaken en hunne Landen te laten beregten door een Schout en Schepenen, by den Baljuw uit de Ingezetenen te kiezen. Het Crimineel bleef ter berigtinge van de Vierschaar der Stede Naarden. Op'den Grondslag deezer Oktrooien of wel van het Eerste, ging men aan het werk om de Landen af te graaven en ter bebouwinge bekwaam te maaken, waartrent het Werkvolk der Onderneemers geduurig, door de Ingezetenen der omleggende Gooilandsche Dorpen en in 't byzonder door die van Hilversum, werden gefloord, met hunne werken te vernielen, op de Graavers met scherp te schieten, hen te kwetsen en verder alle moedwilligheid te bedryven, in weerwil van 's Lands Plakaaten en de Inlegeringe van eene Compagnie Ruiters en Voetvolk. Door den iever der Aanleggers, geraakte nochtans het werk, reeds in het jaar 1634, in die orde, dat de Akkers konden gekaveld worden, en volgens de verdeeling van dien tyd beliep 's Graaveland op Vyfhonderd Vyfenvyftig Morgen en Agtentwintig Roeden Rynlandsche Maat. Sedert is het een vermaak-

maaklyk Oord geworden, waar in men, in een kort begrip, zeer aangenaame ontmoet van lommerk Geboomte, vruchtbaare Zaa- en Weilanden, Heiden, Water, en Veengronden.

De aanleg van 's Graaveland is zeer regelmatig, strekkende zig het Grondgebied, aan de zyde van Naarden, van den Hoek aan de Noordzyde genoegzaam in een regte lyn tot aan de Hiltverlummer Vaart, langs een Weg, die ter wederzyde beplant is met eene dubbele ry van hooge en schoone Eiken en andere Boomen. Aan de Oostzyde van deezen Weg beschouwt men niet anders dan schoone Weilanden en heerlyke Lustplaatfen en aan den anderen kant is de Dorpbuurt, waar van de Erven der woningen strekken tot aan de 'sGraavelandsche Vaart. Alle de Huizen, die niet tot Lusthuizen of Boerenwoningen dienen, moeten aan die zyde gebouwd worden, zoo lang 'er plaats in de langte van 'sGraaveland overblyft; hier zyn ook de meeste Linnenbleekeryen, die zeer goed Water uit de Vaart hebben. Volgens het oordeel van veelen, kan het daaglyks Huislinnen, 't welk hier gewasschen en gebleekt wordt, in zindelykheid en witheid de behandeling op de Bleekeryen buiten Haarlem evenaaren. Volgens de Lyft van de Verpondinge der Huizen in den jaare 1732, zyn 'er toen 111 Nommers, en naderhand 119 voor 'sGraaveland opgenomen.

De Kerk te 'sGraaveland staat aan de West- De Kerk.

Gooi-
LAND.
'sGraa-
veland.

Westzyde en omtrent in het midden van het Dorp op een belommerd Kerkhof. Zy is niet groot, maar net gebouwd en heeft een klein vierkant Toorentje, met Uur- en Slagwerk voorzien, op 't welk een dergelyk Spitsje staat, dat met Leien gedekt is.

Het Dorp van 'sGraaveland gevoelde in den jaare 1672, zoo wel als Hilversum en de Loosdrechten de Inlegering der Franschen, die 'er, tot in den jaare 1673, bleeven en 'er veele baldaadigheden pleegden. Zy verwoestten voornaamlyk de Hoffsteden van den Luitenant Admiraal Kornelius Tromp, en die van zyne Gemaalinne Vrouwe Margareta, Baronesse van Raaphorst, welke Lustplaatsen naast malkander gelegen waren. Het heerlyk Geboomte werdt 'er uitgeroeid en het Landhuis van den Admiraal werdt genoegsaam ten gronde toe gesloopt; alles, wat kostelyk was en tot sieraad der Gebouwen diende, werdt verbroken, weggevoerd, verkoft of vernield, en eindelyk ook het Landhuis van des Admiraals Gemaalinne in brand gestoken, waar door het in een puin hoop is ter nedergestort (1). Maar deeze ramp, hoe wel schadelyk, was tevens oorzaak dat de Luffthoven, voornaamlyk die der Gemaalinne van den Admiraal, in een heerlyker luster hersteld geworden zyn, gelyk het deftig *Trompenburg* noch heden getuigt, in welkers herstelling en nieuwen opbouw de grootdaadigheid van den Admiraal alleszins doorstraalt. Het Huis, rondsom in een
Vy-

(1)
Ontroerd
Nederl.
II. D. bl.
627, 628.

Vyver gebouwd, is Vorstelyk, en ryft uit ^{GOOL-} het Water als een Kasteel, pronkende met ^{LAND.} eenen schoonen Koepeltooren, onder wel- ^{'s Graa-} ker bevang een schoone agtkante Zaal van ^{veld.} ongemeene ruimte eene pracht van Bouw- kunde en sieraaden vertoont. In vier Uit- stekken van deeze Zaal, waar van het een tot den Ingang dient, zyn de Schepen afge- beeld, waarmede de Heer Tromp de Oyerwinning tegen verscheide Natien be- haald heeft; rondsom in den Koepel is alles zeer heerlyk beschilderd, en de an- dere Vertrekken ontdekken niet minder den grootmoedigen Geest van den Zee- held. De Plantaadje beantwoordt de def- tigheid van 't Huis en is in laateren dagen noch vergroot door een van haare volgen- de bezitters, den Heere Jakob Roeters, op wiens Zoon en Naamgenoot deeze Lust- plaats by erfenis is afgedaald. Deeze uit- weiding, ter gedagtenisse van een' van Hollands dapperste Admiralen, strekt geenszins tot vermindering van andere heerlyke Lusthoven op 's Graaveland, die niet minder aanzienlyk zyn dan de Naamen der Bezitters Agtbaar. De Lusthoven van de Heeren Munter, Bikker, Alewyn, Sau- tyn, Oetgens van Waveren, Dedel en anderen, maaken de wel eer onvrugtbaare Gooische Vullingen tot een der bekoor- lykste Landsdouwen van gansch Holland, in een streek, die men in minder dan een Uur kan bewandelen.

Tot welweezen van 's Graaveland zyn
zeer

GOOILAND.
'sGraaveland.

zeer goede Keuren gemaakt, zoo ten aanzien van de gemeene Wegen en Vaarten, als tot rust der Ingetenen, en tot weerlinge van allerlei vegteriyen en baldaadigheden: ook is 'er zeer goede orde gesteld ophet brandblusschen, waar toe een goede Brandspuit onderhouden wordt. Tot meerder veiligheid, worden ook alle onbekende Bedelaars en Marskraamers geweerd: by nacht wordt 'er de Ronde gedaan, waar toe ieder nacht elf Persoonen de Wagts hebben en in drie Wagthuizen bescheiden zyn. Alle Manspersoonen, agttien jaaren oud en daar boven moeten zig hier toe laten gebruiken, doch het staat vry zyne Wagts aan een ander der Rotgezellen aan te besteeden.

Het Bestaan van 's Graaveland is de Landbouw en de Linnenbleekeryen, buiten welke geene byzondere dan noodige Burgerneeringen en Hanteeringen hier gevonden worden.

Tot de Verkiezing van Schepenen van 's Graaveland wordt door den Schout en aanwezende Schepenen een Nominatie gemaakt uit Ingelanden en Opgezetenen, en dezelve overgeleverd aan Hoofd-Ingelanden, die gewoon zyn de persoonen, hun aangenaam, te tekenen. Deze Nominatie wordt vervolgens gezonden aan den Baljuw van Gooiland, by wien gemeenlyk de Persoonen door Hoofd-Ingelanden getekend, tot de verkiezing in aanmerking komen.

Bus-

Bussum is een groot half Uur gaans van Goor-
Naarden gelegen, en, hoewel het kleinste, ^{LAND.} Bussum,
echter een der vermaaklykste Dorpen van
Gooiland. Hier staat geen Kerk, maar
een klein Kapelletje, met een' houten Toor-
rentje, waarin op den middag een Klok ge-
luid wordt om de Bouwlieden uit het Veld
te roepen. Hier zyn in 't geheel maar twee
of drie Gereformeerde Huisgezinnen, de
overigen zyn allen Roomschezinden, die
'er een Kerk hebben, welke door den Prie-
ster van Naarden bediend wordt.

De Heereweg van Naarden naar Utrecht
strekt door Bussum. Wy vinden van dit
Dorp geen getal van Huizen aangetekend,
zoo dat het mogelyk als eene Voorstad van
Naarden zal aangemerkt zyn.

Behalven dit Bussum is, een half Uur be-
oosten Naarden, eene aanzienlyke Land-
hoef, die den naam van *Oud Bussum* voert,
gelyk ook Lambertus Hortensius in het
meergemelde Handschrift getuigt dat 'er
van ouds twee Bussums geweest zyn. Dit
Oud Bussum wordt ook het Hooge ge-
heeten. Over het zelve leggen de Land-
hoeven *Berghuizen* en *Kommerrust*, beide
met gemakelyke Huizingen voorzien. Dee-
ze Hoffteden, die met eene lange Laan
van een gescheiden zyn, zouden wy met regt
de eerste verblyfplaats der schelle Nagte-
gaalen mogen noemen. Hier vindt men
Dreeven van Linden, Platanussen, Eiken,
Ypen- en Berke-boomen, die het oog naau-
lyks kan ten einde zien. De afgegraavene
Heigronden, die thans in vrugtbare Ak-
kers

Goor-
LAND.
Buſſum.

kers hervormd, en met Wateren hier ert daar doorsneeden zyn, bezoomen de voorzyden deezer Hoeven en leveren een onbelemmerd Uitzigt op de net beplante Wallen van Naarden, 't welk 'er even zoo ver van afgelegen is, dat het oog, zonder zig te vermoeien, hier op in het verſchiet een aangenaam Gezigt kan hebben. Oud Buſſum behoord thans aan den Heere Abraham Scherenberg; Berghuizen aan den Heere François Heshuizen, Schout van Naarden enz. en Kommerruſt aan den Ed. Heere Jan van Geel. Niet verre van deeze Luſtplaatsen legt ook *Kraailoo*, 't welk, met zyne Heuvelen, Dalen, Akkers en Waranden wel eer een enkele Buitenplaats was; maar ſedert verdeeld is, en waat van de Zuidzyde tegenwoordig behoort aan de Weduwe van den Heere Mr. Kiliaan van Renſſelaar, en de Noördzyde aan den Heer Anthoni van Renſſelaar.

In deezen Oord, doch veel nader aan de Zuiderzee, en op derzelve Oever ten Ooſten van Naarden, legt ook *Oud Naarden*; wel eer een Hofftede, doch thans een Boerenwooning, daar mooglyk een gedeelte der Oude Stad zal geſtaan hebben, waar van de Overblyffelen, gelyk wy gemeld hebben, echter verbeeld worden dieper in Zee te leggen. De Gelegenheid voor eene Luſtplaats zou op weinige plaats en bekoorlyker kunnen uitgedagt worden; zy legt in het midden van digt begroeide Boſſchen, welige Akkers, Waranden en bevallige Heuvelen, wier beſchouwing

in

In weinig oogenblikken door eene aan-Gooi- genaame veranderinge van gezigt op de LAND- Zuiderzee verwisseld wordt.

MUIDERBERG, dat een groot Uur gaans Muider- ten Westen van Naarden en een half Uur berg- beoosten Muiden legt, is een klein doch zeer vermaaklyk Dorp, voor zoo verre de Landsdouw betreft, hoewel de Grond rondsom laag en zelfs moerassig is. Echter beschouwt men hier, in een klein be- stek, alle de veranderingen van Gooiland, van Heuvelen, Zaa- en Weilanden en Boschaadjen, benevens 't Gezigt op de Zuiderzee; en het ontbreekt 'er geens- zins aan bekoorlyke Lusthoven. Met re- den mag men gelooven dat het zynen Naam heeft van het naby gelegene Mui- den en de naast aanleggende Heuvelen. Omtrent Muiderberg meent men dat Graaf Floris de V door de samengezwoorenen is omgebracht, en dit blykt al heel duide- lyk uit het stigten van de Kapelle door Graave Willem van Henegouwen, den Derden van dien Naam onder de Graa- ven van Holland, volgens zynen Brief, ^(m) Wilb. gegeven in den jaare 1324, waar in *Procur.* hy Muiderberg beschryft als gelegen in *ap. Ant.* den Lande van Amstel, en deeze Ka- *Matb.* pelle begiftigt met Inkomsten (m) uit *in Anal.* de Viisscherye van den Lande van Am- *T. II. p.* stel, doch hoe het sedert aan Gooi- *538. 4o.* land, onder welkers Baljuwschap en Reg- *ka Chron.* ten het tegenwoordig behoort, in ver- *Aud. ap.* volg van tyde geraakt is, hebben wy niet *Eund.* *T. III. p.* kon-184.

Goot-
LAND.
*Muider-
berg.*

konnen opdelven. Deeze Kapel is, zoo als het ons voorkomt, noch de Kerk van Muiderberg, die een' vierkanten Tooren heeft, waar op een spits plag te staan, die in deeze Eeuw door een' stormwind afwoei en sedert niet hersteld is. Niettegenstaande de kleinheid van dit Dorp heeft de Gereformeerde Gemeente hier haaren eigenen Predikant. In den jaare 1673 hadden de Franschen zig op Muiderberg verschanst en Batteryen opgeworpen tegen die van Muiden aan, welke Stad zy toen onder hunne magt hoopten te krygen. Zy werden echter van hier gedreeven door verscheide Uitleggers op de Zuiderzee, die van Amsterdam gezonden werden, en door Vlotschuiten met Kanon, waar van men dryvende Batteryen maakte, die hen van de Vaart tusschen Muiden en Naarden zoo hevig benaunden, dat zy, op den 6 Juny van 't gemelde jaar, opbraken en hunne onderneeminge lieten vaaren. Aan de Hakelaarsbrug, die niet verre van hier gelegen is, heeft men een Tolhuis daar de Hessenkarren gewoon zyn haare pleisterplaats te houden. Muiderberg is niet groot, volgens de Lysten der Verponding van de jaaren 1632 en 1732, op welke eerste het getal op 34 en op de laatste op 28 Huizen begroot werdt: voor Schotbaar Land zyn 'er niet meer dan 150 Morgen aangetekend. Het Regthuis, dat tot een Herberg gebruikt wordt, is een braaf Gebouw.

Niet

Niet verre van hier legt de NaarderMeer, Gooi-
 die van geen groot belang is. In of om-
 trent den jaare 1628, heeft men getragt
 deeze Meer te bedyken en droog te maa-
 ken, doch men bevondt de natuur van den
 grond onbekwaam om eenige vastheid te
 krygen, die bestaan konde om de opwel-
 ling en waterzypeling te weeren; zoo
 dat de Ridder Hoofd (n) in zyn tyd be-
 dugt was dat de onderneeming wel nim-
 mermeer mogte gelukken, en de ondervin-
 ding heeft geleerd, dat de kosten vergeefs
 geweest zyn. Na dit mislukken, hebben
 de Hoofd-Ingelanden, Dykgraaf en Heem-
 raaden van die Meer hier eenige Vogel-
 kooien aangelegd, en werdt op hun ver-
 zoek, in den jaare 1645, door den Hove
 van Holland een Verbod gedaan van, bin-
 nen den ring van de Naarder Meer,
 te schieten of eenig gerugt te maaken
 binnén de Vyfhonderd Roeden van deeze
 Vogelkooien; ook werdt het visschen met
 Hengelroeden in de Meer verboden en
 alleen in de Ringsloot toegestaan (o). De
 De Visschery in de Meer, is volgens Refo-
 lutie van Gekommitteerde Raaden van 24
 Oktober 1657, vry en onbelast van Ver-
 ponding gesteld voor hun, die 't Oktrooi
 van bedyking hebben.

LAND.
Naarder
Meer.

(n)
Hoofst
Brieu.
bl. 129.

(o)
Medege-
deelde Ben-
rigten.

WELSP of, gelyk anderen schryven, WEESP.
 WEZOP, de aanzienlykste der drie Ste-
 den, die in of omtrent Gooiland leggen, Gelegen-
 is ruim twee Uuren gaans van Amsterdam, heid.
 een half Uur van Muiden en twee Uuren
 I van

WEESEP. van Naarden. De Vegt, die dicht aan Weesp vry breed is, loopt door de Stad. De Stads Wallen zyn van aarde opgehaald naar de hedendaagsche Vestingbouwkunde, inzonderheid aan dat gedeelte, 't welk aan den Oostkant van de Vegt gelegen is, en met een lange Brug, aan welke Tol betaald wordt, aan de Stad gehegt wordt: over deeze Brug is een fraaie Steenen Poort, gelyk ook eene diergelyke aan de Zuidzyde der Stad gevonden wordt, beide in den jaare 1676 naar den hedendaagschen trant gebouwd: aan de Noordzyde van de Vecht is noch een Poort met steene Rondeelen, welke tot een Gevangenhuis gebruikt wordt. Men noemt deeze Poorten de Muider Poort, de Utrechtsche Poort en de Naarder Poort. De Stad heeft verscheide Straaten en Graften, die zeer wel betimmerd zyn. Volgens Handvest van Albrecht van Beieren van den jaare 1401, werdt het Regtsgebied van Weesp uitgebreid (p) ten einde de Stad te kunnen uitleggen, en Keizer Karel de V heeft hier omtrent noch een breeder Voorregt gegeven in den jaare 1552, vergunnende aan die van Weesp twee nieuwe Straaten te maaken, de eene strekkende, naar luid der Handvest, van de Slykstraat af tot aan de Noordzyde van 't Kerkhof en de andere van de Zuidzyde van 't zelfde Kerkhof tot aan het Zuid-einde van de Stad, en dit alles ter wydte van twee of drie-entwintig Voeten, lynregt uitgaande (q). Om dit ter uitvoer te bren-

(p)
Handv.
van
Weesp,
Muiden
en Naar-
den. bl. 3.

(q)
Handv.
van
Weesp,
Muiden
en Naar-
den. bl.
13.

brengen geraakte die van Weesp in ge- WESP.
 schil met een der Nonnen-Kloosters der
 Stad, genaamt het Jonge Konvent, alzoo
 volgens dit Oktrooi, de nieuwe Straat aan
 de Zuidzyde van het Kerkhof zou hebben (r)
 moeten getrokken worden door het Klo- Handv.
 ster heenen; ter welker plaats zy voor een van
 gedeelte Oostwaards heenen geleid werdt Weesp,
 tot op zekeren Afstand (r). By deezen Muiden
 Brief werdt hun ook noch toegestaan, om en Naar-
 in plaats van de Duiker of Zyl, aan de Zuid- den. bl.
 zyde van de Stad een Sluis te leggen ter 17.
 wydte van agt Voeten; waar toe zy reeds (s)
 verlof gekreegen hadden van Hertog Jan Handv.
 van Beieren, by zynen Brief in het jaar van
 1422 gegeven (s): maar mooglyk hadden Weesp,
 zy toen geen Regt om den Tol op deeze Sluis Muiden
 te vorderen, dien Keizer Karel bepaalde en Naar-
 op een halven Stuiver Brabants voor ieder den. bl. 3.
 doorvaarende Schuit (t). De gemelde Al- (t)
 brecht vergunde, in het jaar 1386 aan die Handv.
 van Weesp eene vrye Jaarmarkt, geduu- van
 rende vier dagen voor en vier dagen na St. Weesp,
 Viktors dag (u), op den 18 Oktober, en Muiden
 omtrent deezen tydt, wordt de Jaarmarkt en Naar-
 noch tegenwoordig gehouden, behalven dat den. bl.
 'er ook des Dingsdags en Vrydags een 16.
 Weekmarkt is. (u) Handv. *

Volgens de gedagten van Pontanus zou Naams-
 de Stad Weesp haaren naam gekreegen Oor-
 hebben van de *Uspeten* of *Uspiers* (v); 't spronk.
 welk geen groote waarschynlykheid heeft, (v)
 om dat men eer mag stellen dat deeze Toon. van
 Volkeren een hoek van Kleefslan en Mun- Gelder.
bl. 17.

WĒESP sterland bewoond hebben (w): De zaak is te duister om 'er met eenigen grond over te redeneeren.

Historie. Wanneer of omtrent welken tyd de Stad (w) gebouwd werdt, is onbekend: hoewel Simon *P. Cluverii Germ. Ant. Lib. III. Cap. X. p. 543.* van Leeuwen (x) zegt, dat het door de Burggraaven van Leiden geschied is, waar van hy nochtans geen bewys bybrengt. Eer-

(x) tyds zou Weesp een Kasteel geweest zyn, dat aan een Gellagt van dien zelfden Naam behoorde, gelyk men leest van eenen Berro van Wesopa in zekeren Brief van Andreas, Bisschop van Utrecht; welke Brief

(y) in 't jaar 1131 gegeven werdt (y). Het zou ook den naam van *Wispē* gevoerd hebben, 't welk blykt uit een' anderen Brief van Bisschop Godefridus, waarin hy meldt dat Egbert van Amstel hem de helft van de

(z) 'lienden in *Wispē* weder gegeven hadt (z). Gysbrecht van Amstel magtigde, in den jaare 1233, den Heere Menso van We-

(a) sepe om van zynentwege afftand te doen van zekere Goederen in Bukescope aan de Abtdisse van Rynsburg (a). Wy twy-

felen of Weesp een Stad geweest is, toen het door de Kennemers, in den twist van den Graave van Loon, in 't jaar 1204, tot affche verbrand werdt, naardien Wilhel-

(b) mus Procurator van Egmond (b), het Latynsche woord *Villa* gebruikt, waar door hy elders plaatsē betekent, die nimmer Steden geworden zyn. Bisschop Jan van Arkel heeft het ter zelfder tyd als Muiden

(c) verbrand, te weten in den jaare 1356 (c).
249.

Moog-

Mooglyk was Weesp toen kort te voren ^{WEESP.} eene beveste Stad geworden, Hertog Willem van Beieren spreekt in de Eerste Handvest van Weesp, gegeven in den jaare 1355, als van eene beveste Stad en bepaalt derzelver Vryheid tot den uitersten kant van haare Graffen (d). De Stad werdt in 't jaar 1374 mede gekweld met de Brandschattinge, die de Utrechtschen aan verscheide Plaatsen in Holland afdwongen om zig te wreken over den hoon van Hertog Albrecht van Beieren (e). Naderhand, te weten in of omtrent den jaare 1455, moet men in Holland wederom eenige bekommelingen gehad hebben voor een aanval der Utrechtschen; dewyl Filips van Bourgonje toen aan die van Weesp en Weesper-Kerspel beval, dat zy de Stad, Poorten en Vesten in aller manieren zouden sterken, bewaaken en bewaaren, alzoo die van Utrecht, gelyk hy zegt, eenige van de Steden hun naastgelegene zouden tragten in te neemen (f). De Geschiedenissen melden evenwel niet dat 'er in dien tyd aan Weesp iets vyandyks is overgekomen. Maar aan het zelve bejegende wederom in den jaare 1505 een gelyk lot als aan die van Muiden door den Inval van Karel van Egmond, Hertog van Gelder, die de Stad bemagtigde, door aan den eenen kant brand in dezelve te doen stigten, en ze aan de anderen kant te overrompelen, terwyl de Burgers bezig waren om het Vuur te blusschen. Weesp heeft

(d) *Handv. van Weesp enz. bl. 1.*

(e) *Zie hier voor bl. 61. ende aangebaalde plaatsen.*

(f) *Handv. van Weesp enz bl. 7.*

WEESP. de zyde van den Koning van Spanje gehouden tot in den jaare 1577, wanneer het een Verdrag aanging met den Prinse van Oranje om zig aan de Staaten over te geeven. In of omtrent den jaare 1647 is 'er een Nieuwe Uitlegging der Stad geschied, waar toe door de Staaten van Holland en Westvriesland op den 5 November Oktrooi verleend werdt, waar door het Regtsgebied der Stede mede vergroot geworden is.

Getal der Huizen. Volgens de jongste opneeminge der Huizen in den jaare 1732, werden 'er in Weesp 494 in de Lyft der Verpondinge gebragt, zoo dat de Stad sedert den jaare 1632 in getal van Huizen is toegenomen, naardien 'er in dien tyd maar van 341 gemeld wordt. In 't jaar 1739 beliepen de Verpondingen te Weesp f 2879: -- --

Waar af gaat de Vermin-
dering by Doleantie, in
den jaare 1740 f 17: 12: --

 f 2861: 8: --

En waar by gevoegd moet
worden de Verhooging
wegens de van nieuws
getimmerde en verbe-
terde Gebouwen f 35: 14: --

Komt voor den ganschen
beloop der Verpondin-
gen f 2897: 2: --

Stadhuis. Het Stadhuis, staande op de Grobbe,
aan

aan een steenen Brug, met een fraai Voor-**WEESP.** plein, werdt, in den jaare 1634, vry deftig gebouwd, doch, in den jaare 1660, merkelyk vergroot. Het pronkt met een doorlugtig Toorentje. Boven in den Gevel staat het Beeld der Gerechtigheid, byna Levens grootte; een weinig laager ziet men het Wapen van Holland, en boven den Ingang het Wapen der Stede. Beneden in het zelve, ten einde van een ruim Plein, is de Vierschaar, in welke, boven de Zitplaats van Schepenen, Salomons eerste Geregt verbeeld is in fraai Schildery, door Gysbert J. Sibille, Burgemeester van Weesp, wiens naam in de Schilderboeken niet bekend is, doch wiens Kunst hier der Beschouweren opmerking verdient. Ter zyde van de Vierschaar, met eenige Trappen naar boven, treedt men in Schepenskamer, waar in een andere Schildery, in welke de Vergadering van Schout, Burgemeesteren en Schepenen der Stad Weesp, gelyk dezelve in den jaare 1652 bestondt, door den gemelden Kunstenaar, naar 't leeven, is afgebeeld. In dit Stadhuis heeft men ook een Raadkamer, Burgemeesterskamer en andere Vertrekken, in welker sommigen noch eenige Schilderyen van den zelve Sibille ten toon hangen.

De Waag staat aan de Vegt en plagt **De Waag.** voormaals het Stadhuis te zyn.

De Kerk is vry groot en niet onsierlyk. **De Kerk.** Zy is van een Orgel voorzien, 't welk een

WEESP. zeer aangenaam geluid geeft. De Tooren, aan deszelfs benedenste gedeelte met Leyen gedekt, is, hooger op, doorlugtig en eindigt in den top met een Appel. Het Klokkenspel, dat in deezen Tooren hangt, wordt zeer gepreezen. De Kerk wordt bediend door twee Predikanten, Leden van de Klaffis van Amsterdam. Onder deezen Kerkvang behooren ook de Ledemaaten van Weesper-Kerspel, en van de vier Ouderlingen, in den Kerkenraad van Weesp, zyn 'er twee uit het Kerspel.

Luther-
sche
Kerk.

De Lutherfchen hebben hier ook een taamlyk groote Gemeente en een goede Kerk, die voor eenige jaaren vernieuwd werdt.

Room-
fche
Kerk.
Doops-
gezinde
Kerk.

De Statie der Roomfchgezinden te Weesp wordt bekleed door een Wereldspriester.

De Doopsgezinden plagten hier mede eene Vergaderplaats te hebben, en eigenen Leeraar; doch door het uitsterven van het meeste Getal van Ledemaaten dier Gemeente, is 'er by het openvallen der plaats geen ander Leeraar verkooren. Maar eenige jaaren geleden, plagten 'er de Leeraars der Gemeente te Amsterdam, noch fomtyds in den Zomer te prediken, voornaamlyk ten gevalle der Doopsgezinden, die omtrent Weesp hunne Buitenplaatsen hebben.

Weeshu-
zen.

Twee Weeshuizen zyn 'er in Weesp; het Burger Weeshuis, 't welk een vry goed Gebouw is, en het Armen Weeshuis, waar in ook de Burgerweeskinderen, die boven de

de twaalf jaaren oud zyn , worden opge-^{WEESP.}
voed. Zy zyn beide van Kloosters gestigt ,
en waren tot den jaare 1655 met malkan-
der vereenigd. In het Armenhuis leeren
de Jongens allen de Lakenweevery , doch
in het Burger Weeshuis staat het hun vry
een Ambagt , naar hunne zynlykheid , te
kiezen. Ieder deezer Huizen wordt door
vier Regenten bestierd.

Het Gasthuis , 't welk het Bartholomeus^{Gasthuis.}
Gasthuis genoemd wordt , staat agter het
Stadhuis. Het is een aanzienlyk Gestigt
en het fraaiste der Stad. Hier in kunnen
alle Vreemdelingen voor een enkelen nagt
Huisvesting vinden. In het zelve worden
ook onvermogene door de Diakenie be-
steed.

In Weesp , plagten voor deezen veele^{Neering.}
Brouweryen en derzelve Bieren zeer ver-
maard te zyn , zoo binnen als buiten 's
Lands ; doch deeze Neering is genoegzaam
geheel vervallen : thans is 'er maar één ,
waarin ook de Mol gebrouwen wordt , die
eenig Vertier in de nabygelegene Steden
heeft. De Branderyen van Moutwyn en
Jenever zyn de grootste tak van 't bestaan
deezer Plaats. Men heeft 'er dertig Bran-
deryen , met Vyfenvyftig ruige Ketels ,
waar toe tien Moolens in gang zyn. Het
meften der Verkens is een gevolg van dee-
ze Neering. De Lakenweevery wordt ook
in Weesp geoeffend.

De Regeering van Weesp bestaat in den Regee-
Hoofd-Officier , die dezelfde is als de Drof-ring.

WEESP. faard van Muiden , den Schout , die ook het Ampt van Stedehouder van den Hoofd-Officier bekleed; drie Burgemeesters, zeven Schepenen en eenentwintig Vroedschappen. Twee Sekretarissen zyn 'er mede, waar van de een het Kollegie van Burgemeesteren en Vroedschappen en de andere de Schepenen of het Geregt bedient. Tot het verkiezen dezer Schepenen werdt by Handvest van Jan van Beieren vastgesteld, dat te Weesp Schepenen zouden zyn, die 's Graaven Dienaar, waar door de Hoofd-Officier verstaan moet worden, aldaar zetten zal (g). Vervolgens maakte Filips van Bourgonje eene andere schikking, by Handvest van den 2 December des jaars 1445, volgens welke Eenendertig der rykste Poorteren, die meest leggende Erve en staande Getimmerte hebben en hoogst daar op in 't schot staan, alle jaaren op vrouwendag, by de meeste stemmen, kiezen zullen veertien *notabele* Mannen uit de gemelde Eenendertig of uit andere Poorteren, uit welke Veertien personen, zeven door den Raade van Holland met de meeste stemmen gekooren zende, door den Baljuw van Gooiland, of die de Hertog als Graaf zoude magtigen, moest worden beëdigd. Deeze zeven Schepenen zouden onmiddelyk het eerste jaar drie Burgemeesters kiezen, en vervolgens ieder jaar twee Nieuwe, latende een Oude in de Regeeringe blyven, en om de kleinheid der Stad werdt hun ook

(g)
Handv.
van
Weesp
enz. bl. 5.

ook vergund halve Zusterlingen, in plaat-Weesp.
 se van Agter-Zusters-kinderen te verkie-
 zen (h). Tegens deeze Handvest kante ^(h) Handv.
 zig Heer Lodewyk van Montfoort, toen ^{van} van
 Baljuw van Gooiland, beweerende voor ^{Weesp} Weesp
 den President en Raade van Holland; dat ^{enz. bl. 6.}
 hy in bezitting was om Schepenen te zet-
 ten naar zynen wille, gelyk zyn voor-
 zaat ook geweest was, 't welk die van
 Weesp by het verkrygen van de Hand-
 vest aan den Graave verzwegen hadden;
 waar op aan de Afgezondenen, die in
 naame van de Stad Weesp voor den Ho-
 ve verscheenen waren, gevraagd werdt
 of zy zig vermaten magt te hebben om
 den Baljuw deswegens naar style van Reg-
 ten te volgen; doch zy zich hier toe
 niet gelaft vindende, werdt voor dien tyd,
 behoudens ieders Regt, verstaan dat
 de Baljuw eenige persoonen zoude benoem-
 en en ook de Afgezondenen van Weesp
 eenige anderen om daar uit de Schepenen
 voor dat jaar te kiezen, door de genen,
 die hier toe by den President en Raade zou-
 den worden gemagtigd, en zou de zaak
 verder bepleit en hier op Uitspraak ge-
 daan worden naar behooren (i). Wy weeten ⁽ⁱ⁾
 niet of hier op eenig verder Vervolg ^{Uit Me-}
 in Regten geschied is. Uit zekere Ordon- ^{degedeel-}
 nantie van den Hove van Holland, uitge- ^{de Herig-}
 geven den 7 September des jaars 1541, ^{ten.}
 blykt dat het Regt om Schout en Schepe-
 nen te verkiezen, al voor dien tyd, aan
 den Baljuw als Hoofd-Officier is gelaaten
 (k);

WEESP. (k); gelyk de Verkiezing van Schepenen nog tegenwoordig, volgens Resolutie van den 20 Maart 1603 jaarlyks, door hem, op den 2 February geschiedt. Schepenen kiezen jaarlyks, volgens de aangehaalde Handvesten, de Burgemeesteren. De Sekretaris van den Geregte werdt, van ouds, door de Graaflykheids Rekenkamer of nu dōor Gekommitteerde Raaden aangesteld; doch Burgemeesteren stellen hunnen eigen Sekretaris aan.

Wapen. Het Wapen van Weesp bestaat in een Zilveren Paal op een Blauw Veld.

**WEES-
PER-
KERSPEL.** WEESPER - KERSPEL bestaat uit verscheiden Landen of Polders, rondsom Weesp gelegen, welke verdeeld zyn in deeze vier Stokken; Overvegt, waar onder Uitermeer; wyders het Gein, de Gaasp en Bylemer. Zy bevatten te samen volgens de Quohieren der Verponding 2207 Morgen, 550 Roeden Lands. In den jaare 1632 werden 'er 124 en in die van den jaare 1732, 153 Huizen voor Weesper-Kerspel in de Lyften der Verponding gebragt; doch ten aanzien van de laatste Lyften vinden wy aangetekend, dat 'er; van ouds, geschil zynde tusschen Weesp en Weesper-Kerspel over de Jurisdic tie en Gadering voor Bloemendaal en Hollandsch Ankeveen, een afzonderlyk Quohier voor deeze Distrikten is opgereg t, en voor dezelve aangetekend 31 Huizen en 5 Molens. Volgens medegedeelde Berigten, zyn 'er in de 18 Polders van Weesper-Kerspel, met

met Bloemendaal en Ankeveen hier onder WEESP-
 der begreepen, 3801 Morgen, 3 Hont en PER-
 16 Roeden Lands met 185 Huizen. Over-KERSPEL
 vegt legt ten Oosten der Stad Weesp en
 ten Noordoosten van de Vegt: het Gein
 ten Zuidwesten van die Rivier en de Stad
 tot aan het Regtsgebied van Abkoude en
 heeft ten Westen het Water, naar het welk
 het den Naam voert: de Gaasp, insgelyks
 naar een Stroompje van deezen Naam ge-
 heeten, langs welk het zig heenen strekt,
 legt ten Westen van Weesp. De Bylemer,
 welke gedeeld is in Oost- en West-Bylemer
 Polder, paalt ten Oosten aan het Gein ten
 Noordoosten aan de Gaasp en ten Noord-
 westen aan de Bylemermeer. De Bylemer,
 hoewel zy, van ouds, niet groot geweest
 is, was echter uitgestrekter eer de Byle-
 mer-Meer bedykt werdt; dewyl 'er ee-
 nigen van de Bylemer Landen in de Be-
 dyking zyn ingetrokken. Weesper-Ker-
 spel heeft een afzonderlyk Regtsgebied
 van de Stad Weesp; doch hier over
 over zyn nu en dan eenige Geschillen tus-
 schen Burgemeesteren dier Stad en de In-
 gelanden van het Kerfpel gereezen. De
 vier Stokken van Weesper-Kerfpel, boven
 gemeld, zyn verdeeld in twee Regtbanken.
 Overvegt, of Uitermeer, met het Gein
 en de Gaasp maaken de eene Regtbank en
 die van de Bylemer de andere Regtbank
 uit. In beiden spant de Hoofd-Officier de
 Hooge Vierschaar met Schepenen, die ook
 met den Schout aan hun Hoofd in 't Civiël
 von-

WEESP-
PER-
KERSPEL.

vonnissen. De Regtbank van Overvegt, het Gein en de Gaasp heeft zeven Schepenen, van welke de Hoofd-Officier, volgens Resolutie der Staaten van Holland en Westvriesland van den 20 Maart des jaars 1663, gehouden is in het eene jaar vier Schepenen te kiezen, die in de Stokken woonagtig zyn, by welchen hy als dan drie anderen uit de Ingelanden voegen mag, die geen vaste woonplaats in de Stokken hebben. In het andere jaar moet de Hoofd-Officier drie Schepenen, in de Stokken woonagtig, kiezen, en hy mag 'er vier uit de Ingelanden byvoegen. De Regtbank van de Bylemer heeft vyf Schepenen. De Schout, eigenlyk een Substituit van den Hoofd-Officier en de Sekretaris, zyn dezelfde als die der Stad Weesp. Ten aanzien van het Schout-Ampt, is voorgevallen, dat de Baljuw van Gooiland, als Hoofd-Officier van Weesper-Kerspel, in den jaare 1541, eenen anderen Schout dan dien van Weesp over het Kerspel aanstelde: doch Burgemeesters dier Stad vielen hier over klagtig aan den Hove van Holland, en by Uitspraak werd't vastgesteld dat dit Ampt door den zelfden persoon zou worden bekleed (1). De Ridder Hooft, als Hoofd-Officier van Weesp en Weesper-Kerspel hadt, in den jaare 1632, eenige moeilykheid met die van het Kerspel over het aanstellen van een Sekretaris; alzoo de Huisluiden eenen byzonderen Sekretaris over hunne Geregten wilden aangesteld hebben

(1)
Uit Medegedeelde Berigten.

ben (m). Maar hier in is geen verande-^{WESP-}ring voorgevallen. Voorheenen hadden die ^{PER-}van de Bylemer hun eigen Regthuis: doch ^{KERSPEL}de Regtbankerzitten tegenwoordig op het ^(m)Stadhuis te Weesp, als Leden van het ^{Brieven}Weesper-Kerspel. ^{bl. 254,}

Onder Uitermeer legt een Schans, de ^{258.}*Uitermeersche Schans* geheeten, die een Sluis ^{Uiter-}aan de Vegt dekt, door welke het omleg-^{Schans.}gende Land beoosten de Vegt kan onder Water gezet worden. Volgens het Jaartal, 't welk aan deeze Sluis gezien wordt, schynt zy, in den jaare 1637, gebouwd; maar is, om het merkelyk verval, in den jaare 1747, vernieuwd. De Schans is op den zelfden tyd veel verbeterd; aan de Landzyde of den Oostkant heeft zy een Kontrescharp en breede Graft. Langs deeze Graft loopt de Ryweg naar Ankeveen en 's Graaveland: over dezelve legt een Brug, over welke men in de Schans treedt. Alle Vaartuigen, die uit de Vegt naar Gooiland vaaren, moeten door deeze Sluis en Schans heenen, en zeker Schutgeld betalen.

Aan de Westzyde van de Vegt, ruim ^{Over-}een Uur gaans van Weesp is noch een ^{meersche}Schans aan den *Hinderdam*, de ^{Schans.}*Overmeersche Schans* geheeten. Zy legt op een Eilandje in het midden van de Vegt, zoo dat men 'er rondsom kan heenen vaaren, en is in of omtrent den jaare 1747, mede veel verbeterd. In een Kaart van den jaare 1619, wordt hier een Dam getekend, die dwars door

**WEES-
PER-
KERSPEL.** door de Vegt lag en met Sluizen voorzien was. In deeze Kaart vindt men geene Sluizen te Muiden, zoo dat men hier het Water van de Vegt schynt te hebben afgeschut; waar omtrent het maaken van de Uitermeersche Sluis verandering schynt te weeg gebragt te hebben.

**Huis ten
Bosch.** Tusschen de Uitermeersche Schans en den Hinderdam was wel eer het *Huis ten Bosch*, eene oude Ridder Hofstede, uit den Huize van Yffelstein. Het werdt, in den Oorlog tusschen Hertog Filips van Bourgonje en den Bisschop van Utrecht, door het Volk van den Hertog verwoest, die Heer Herpert van Yffelstein gevangen namen (n): Men schynt het weder opgebouwd te hebben; dewyl 'er getuigd wordt, dat de Franschen in den Oorlog van den jaare 1672 en 1673, het zelve geheel en al hebben vernield. Ook is 'er niets meer dan den Grond van te zien. Doch deeze heeft veele Heerlyke Geregtigheden en Agterleenen. De Heerlykheid behoort aan den Heere Abraham Kromhuizen.

(n)
Goudb.
bl. 454.

**De Byle-
mer
Meer.** De Bylemer-Meer legt ten Noordwesten en ten Westen van de Bylemerlanden en ten Noorden van Weesper-Kerspel en omtrent een vierendeel Uur gaans van de Diemermeer. Wy zouden vaststellen dat deeze Meer, benevens de Bylemerbroek de Landen geweest zyn, die de Heeren uit den Huize van Amstel aan de Bisschop van Utrecht hebben afgestaan in den Zoen van den jaare 1285, indien men naamlyk,

lyk, gelyk het ons waarschylykft voor-
 komt, in deezen Zoenbrief leezen moet
Bendelmeerbroek en niet *Wendelmeerbroek*, ge-
 lyk fömmigen leezen; doch hoe deeze Lan-
 den en de Meer naderhand weder aan de
 Graaflykheid van Holland gekomen zyh
 weeten wy niet te zeggen. In het laaft
 van den jaare 1622, werdt 'er van de Staa-
 ten van Holland en Westvriesland Oktrooi
 verzogt en verkreegen om deeze Meer te
 mogen bedyken, droog te maaken en in
 eigendom te behouden, op eene erkente-
 nis van Duizend Guldenis jaarlyks, te ver-
 deelen over de Morgentalen van de be-
 dykte Meer, mits de Ingelanden, wier Lan-
 den in dezelve zouden moeten getrokken
 worden, te vergenoegen en op zoodaani-
 ge Voorwaarden van Bestieringe over de
 drooggemaakte Landen als meesten tyd by
 het bedyken van Meeren of Waterplaffen
 verzogt worden, mitsgadérs Vrydommen
 van Lasten voor eenige jaaren (o). Dit
 Werk heeft ook zynen voortgang en goe-
 den uitflag gehad, zoodaanig dat de Lan-
 den in den jaare 1627 zyn droog geweest
 en toen door de Ingelanden of Ondernee-
 mers aan de Staaten verzogt werdt het Hoo-
 ge, Middélbaare en Laage Regtsgebied over
 de Bedyking te mogen oeffenen (p), gelyk
 zulks toegestaan werdt (q), en gelyk ook
 deeze drooggemaakte Landen hunnen eige-
 nen Baljuw gehad hebben. Tegenwoordig is
 deeze Meer wederom een wezenlyke Wa-
 terplas, alzoó de Dyk, door een' hevigen
 Storm

BVLK.
 MER-
 MEER.

(o) Gr. Pla-
 kaatb. II.
 Deel, Fo.
 1725.

(p) Als bov.
 Hoofst
 Brieven.
 bl. 128.

(q) Dezelve
 bl. 419.

K

**BYLE-
MER-
MEER.**

Storm in den jaare 1702 , tuffchen den 5 en 6 April, is doorgebroken. Dit ongeval is aan de Landen deezer Bedykinge te vooren nochmaal overgekomen in den jaare 1672, toen de nabyheid der Franschen de Regeering der Stad Amsterdam deedt oordeelen dat het tot haare veiligheid noodzaaklyk was alle de Landen, die dicht omtrent haar gelegen waren, onder Water te zetten. Dit ongemak scheen men tot weeringe van den vyand geduldig te lyden en zig op nieuws de Droogmaakinge te getroosten. Maar na de laatste Doorbraak van den jaare 1702, hebben de Inge landen nimmer eene volstreckte uitmaalinge van het Water in deeze Meer ondernomen. Dit was ongetwyfeld de oorzaak dat de Steden Amsterdam en Weesp, zekerlyk tot behoudinge der onderlinge gemeenschap, te raade geworden zyn om de Bylemer-Meer te aanvaarden, op zoodaanige Voorwaarden als zy met de eigenaars zouden verdraagen; waar toe deeze twee Steden met malkander eene Overeenkomst aangingen, den 20 November des jaars 1702, waar by vastgesteld werdt, dat van wederzyde voor de helfte in de onkosten zou gedraagen worden tot het herstellen van den Dyk, en het Droog- of Drasmaalen van de Meer, als mede tot het Jaarlyks onderhoud van dien Dyk, met het gene 'er toe behoorde van Molens als anderszins; waar tegens wederom de voordeelen wederzydster helfte zouden

den genooten worden van de Tollen, Vo-BYLE-
 gelkooi, Viffchery, 't Riet- en Grasgewas ^{MER-}
 van den Dyk en wat verder ten nutte zou- ^{MEER-}
 de kunnen komen (r). Hier op volgde, op ^(r)
 den 24 Augustus van den jaare 1703, eene ^{Handv.}
 Overeenkomst tuffchen gemelde twee Ste- ^{van Am-}
 den ter eener en de Ingelanden van de By- ^{sterdam.}
 lemer-Meer ter andere zyde; waar by de ^{343.}
 Steden gemagtigd werden tot alles, watter
 behoudenisse van den Dyk en bewaaringe
 van den boezem der Meer zou mogen
 dienen, ook om van binnen aan den Dyk
 modder, of andere stoffen te brengen,
 Kraggen of Dryfbalken te leggen, zonder
 tegenzeggen van de Ingelanden, die de
 Molen aan zig zouden behouden, en ieder
 van hen zyne Huizen en Getimmerten om
 daar mede te handelen ieder naar zyn wel-
 gevallen, ook zouden zy noch daarenboven
 de Viffchery hebben over de geheele Meer.
 Het genot van den Dyk, mits geene Bee-
 ften op denzelven te laten loopen, en van
 het Riet- en Grasgewas over de geheele
 Meer, zou tuffchen de gemelde twee Ste-
 den en de Ingelanden, half en half, wor-
 den gedeeld. De Steden zouden wyders
 niet gehouden zyn in eenige schulden en
 eiffchen ten laste van de Ingelanden (s).
 Uit hoofde van deezen eigendom verpag- ^(s)
 ten de twee Steden de Viffchery jaarlyks ^{Als bov.}
 voor eene goede fomme; en wordt in ^{bl. 344.}
 dezelve veel Baars, Snoek en Post ge-
 vangen, doch volgens de Overeenkomst
 blyven 'er de Ingelanden voor zig zelve

BYLE-
MER-
MEER.

in viſſchen. Ten aanzien van het droogsmaaken der Bylemer-Meer is noch niet anders voorgevallen dan dat men door het inſtorten of plempen van Modder langſaamerhand aanwint; ook zyn 'er reeds, ſedert eenige jaaren, op de van nieuws aangevonden grond eenige Moes-tuinen aangelegd, in welke zeer goede Groente wordt aangekweekt, die de Tuiniers naar Amſterdam ter Markt brengen, daar zy dezelfde Standplaatsen hebben als de Warmoeziers van de Diemermeer. Ten behoeve van deeze beide, zyn, in de jaaren 1714, 1716 en 1730 byzondere Keuren en Ordonnantien uitgegeven.

VYFDE HOOFDSTUK.

Befchryving van AMSTELLAND, dezelfs BALJUWSCHAP en HOOGHEEMRAADSCHAP.

Befchry-
ving van
Amſtel-
land.

(a)
Commelyn
Amſterd.
I. D. bl.
138-

(b)
IV. D. bl.
285.
Gelegen-
heid.

AMSTELLAND, naar de ſtelling van ſommigen, gelegen in Noordholland (a), betrok men, volgens de oudſte Verdeeling der Provincie, voorheen en gemeld (b), tot Kennemerland en Weſtvriesland; doch volgens de tegenwoordige Verdeeling wordt het onder het Zuiderkwartier gerekend.

Het grenſt ten Noorden, of liever Noord-ooften aan het Y, ten Ooften aan de Muidersban, Weesper-Kerſpel en de Bylemer-Meer; ten Zuiden, Zuidooften en Zuidweſten paalt het aan de Provincie van Utrecht;

recht; ten Westen heeft het een gedeel-AMSTEL-
 te van Kennemerland (1). Amstelland wordt LAND,
 door den Amstel in twee Deelen geschei-
 den en de Westzyde wordt Nieuwer-Am-
 stel geheeten. Aan de Oostzyde van den
 Amstel leggen Ouder-Amstel, of het Regts-
 gebied van Ouderkerk, de Outewaaler of
 Over-Amstelsche Polder, de Ambagten van
 Diemen en Waverenveen, behalven noch
 de Diemermeer, Waveren, Botshol en de
 Ruige Wilnisse.

De Naam van Amstelland meldt zelve Naams-
 zyn Oorsprong, door de strekking der Oor-
 Landstreek aan den Amstelstroom, die, sprong.
 omtrent drie Uuren (2) ten Zuidwesten der
 Stad Amsterdam, zynen aanvang neemt
 aan de Samenvloeyinge van de Watertjes
 de *Drecht* en *Kromme Mydrecht* of *Miert* en
 voorby Ouderkerk naar en in de Stad loopt;
 doch wat den Oorsprong der benaaminge
 van den Amstel belangt, hier omtrent
 merken wy niet dat eenig bescheid er-
 gens te vinden is.

De

(1) Eenige bepalen de Grenzen van Amstelland
 ten Westen aan Rynland. M. BROUERIUS *Kabinet*
van Nederlandsche en Kleeffche Oudbeden. bl. 21.
 't welk alleen waar is met opzigt tot het Hoogheem-
 raadschap van Rynland, dat zig tot in Zuid-Ken-
 nemerland uitstrekt.

(2) Wy herhaalen hier den Aanvang en Loop van
 den Amstelstroom uit ons V. Deel, bl. 5. voornaam-
 lyk om den Affland van het Begin van den Amstel
 te verbeteren, 't welk wy aldaar op anderhalf Uur
 van de Stad gesteld hadden.

K 3

AMSTEL-
LAND.
Landsge-
steltenis.

De Grond van Amstelland valt laag, week en broekagtig, zoo dat 'er geene Zaailandten; maar niet anders dan Wcien Veenlanden te vinden zyn, van welke laatste een merkelyke Streek onder Amstelveen tot Water is uitgeveend. Hier omstreeks wordt veel Moes aangekweekt, 't welk een aangenaame vervulling van Leeftogt aan de Stad Amsterdam verschaft. De Amstel, de Veenen en Binnenwateren leveren een overvloed van Baars, Snoek, Karper, Braassem en in 't byzonder eene menigte van Paaling uit.

Oudheid. Van Amstelland of Amstel wordt geen gewag gemaakt voor den jaare 1019 (3). In dit jaar worden de Heeren van Amstel als Leenmannen der Utrechtsche Kerke genoemd, in een Brief, die aan Bisschop Adelbold wordt toegeschreeven (c). In een andere Lyst der Leenmannen van den zelfden Bisschop (d), zoo men wil, gegeven in den jaare 1021, vindt men echter deeze Heeren niet gemeld. Over de Egtheid deezer Lysten wordt by eenige Schryvers onzer Oudheden zeer getwyfeld, of zy worden tot de tyden van laater Bisschoppen gebragt (e). Men kan nochtans uit andere Bewyzen vry duidelyk afleiden dat Amstelland Leenroerig aan de Kerk van Utrecht,

(c)
Goudb.
bl. 255.
(d)
Heda p.
111.

(e)
Buchelius
ad He-
dam. p.
117.

(3) By GOUDHOEVEN, in de aangehaalde Plaats vindt men het jaar 1029; doch dit moet een Drukfeil zyn, dewyl Bisschop Adelbold, in het jaar 1027, overleeden is. Zie HEDA, p. 110, 111.

trecht, hoewel fomtyds ook aan Holland, AMSTEL-
LAND. geweest is. Op het jaar 1105, in een Brief van Bisschop Burchardus leeft, men van *Wolfgerus, Schout van Amestelle* (f), en in een anderen van Bisschop Godebald, Heda. p.
145, 146. geschreeven in den jaare 1126, wordt van *Wolfgardus van Amestelle* gesproken (g), die Heda. p.
156. mooglyk dezelve geweest is als *Wolfgerus*. Op het jaar 1131 staan *Egbert* en *Godefrid van Amestelle*, in een Brief van Bisschop Andreas (h), als Getuigen, gemeld. Heda. p.
161, 162. Deze **EGBERT** schynt dezelve, waar van in den jaare 1155, verhaald wordt, dat hy een grooten Twist hadt met den Bisschop Godefrid en de Kerke van Utrecht, om welken hy gebannen werdt, en zig, op Bevel van den Keizer, met den Bisschop verzoenen moest (i), 't welk op zeer na- Heda. p.
176, 177. deelige Voorwaarden voor Egbert geschiedde; zoo dat hy alles, wat hy te voeren in Amstel Leenroerig bezeten hadt, als *Stedebouder des Bisschops* zou houden. Hy was de Vader van den Eersten **GYSBRECHT**, Heere van Amstel, een ongelukkig, maar dapper Held, die als Leenman van den Bisschop van Utrecht, in den bekenden Twist tusschen den Graave Lodewyk van Loon en Willem, Graave van Holland, de zyde van den eersten volgde, dewyl de Bisschop met den Graave van Loon in Verbond getreden was. Hy deedt noch meer en hielp Graaf Lodewyk met zyne Schoonmoeder Aleid naar Utrecht ontvlugten. Dit viel ten nadeel van zyn ei-

AMSTEL- gen Land uit, het welk, in den jaare
LAND. 1204, door de Kennemers, die den Am-

steldyk hadden doorgestoken, met roo-
ven en branden, geheel verwoest werdt

(k)

M. Stoke
in Ada.
bl. 69.

(k). Zy werden naderhand, wanneer de
Heere van Amstel eene Vergoeding van
Vyf honderd Ponden voor zyne Schade te
betaalen. In den Kryg, tusschen Bisschop
Otto van der Lippe en Rudolf, Kastelein
van Koevorden, bejegende den Heere van
Amstel geen minder ongeval. De Bisschop
werdt niet verre van Koevorden in een
Moeras gelokt, daar hy deerlyk mishan-
deld werdt en, in den jaare 1226, 't le-
ven liet. Gysbrecht werdt doodlyk ge-
wond en gevangen. Na dat hy op zyn
Krygsmans woord ontslaagen werdt, om het
Kapittel ter Verkiezinge van eenen nieu-
wen Bisschop by te woonen, keerde hy
nimmer te rug by zynen vyand, naardien
Wilbrand hem ongehouden verklaarde aan
zyn woord, het welk hy gegeven hadt aan
een Doodslager van zynen Heer, en die in
den Ban was (l). Naderhand wordt 'er van
deezen Gysbrecht weinig merkwaardigs
meer aangetekend, dan dat hy in een hoo-
gen Ouderdom overleedt.

(l)

*Bek**
Chronic.
auth. ap.
Matth. in
Anal. T.

III. p.

141, 142.

Omtrent zyn Nageslagt vinden wy veel
duisterheid. Volgens 't gevoelen, 't welk
gemeenlyk gevolgd wordt, zou hy twee
Zoonen nagelaaten of gewonnen hebben,
Engelbrecht en *Willem*, van welke geene
byzonderheden in de Historien gemeld

wor-

worden. Engelbrecht, die omtrent den jaare 1203 geleefd heeft, zou drie Kinderen gehad hebben, *Badeloch*, die met Willem van Egmond, den eersten van dien Naam in 't Huwlyk tradt; *Gysbrecht* en *Egidius*. Willem, de jongste Zoon van Gysbrecht den I, zou omtrent den jaare 1235 geleefd en een Zoon gehad hebben, *Gozewyn van Amstel* genaamd, die Prooft van Sint Jan en naderhand Biffchop van Utrecht geweest is (m). Anderen noemen deezen Gozewyn, den Zoon van Egidius (n).

AMSTEL-
LAND.

(m) *Goudb.*
bl. 191.

Gysbrecht, die voor den Zoon van Engelbrecht gehouden wordt, zou *Stedehouder van Amstelland* geweest zyn (o). Maar de uitgedrukte woorden van den fchen Godefrid, Biffchop van Utrecht en Egbert van Amstel, waar van wy boven gemeld hebben, geeven meer reden om te denken, dat men Gysbrecht den I voor deezen Stedehouder te houden heeft (p).

(n) *Buchélius*
by Commes
lyn. bl. 33.

en in de
Geflagt-
tafel, tuf-
fchen bl.
134 en
135.

Van Gysbrecht, den Zoon van Engelbrecht wordt ook verhaald dat hy in blaakende gunft geftaan heeft by den Biffchop Otto van der Lippe, en de Oude Brieven gewaagen dat deeze Kerkvoogd, in den jaare 1225, eenen Gysbrecht van Amstel tot Scheidsman verkoor in een Gefchil tegen Gerard, Graave van Gelder (q) en in een ander tegen Graave Floris den IV (r). Maar de Leeftyd van zyn zoogenaamden Grootvader, die zekerlyk een Leenman van deezen Biffchop was, maakt deeze Gevalen

(o) *Comme-*
lyn. bl. 33.

(p) *Heda. p.*
176.

(q) *Heda. p.*
199.

(r) *Heda. p.*
201.

AMSTEL- ook toepasselyk op Gysbrecht den I. De
LAND. jonger Gysbrecht zou, in den jaare 1225,

(s) overleeden zyn (s). Elders schynt noch van
Goudb. bl. hem gesproken te worden in den jaare
191. 1238 (t); ten zy dit van den volgenden
(t) Gysbrecht moet verstaan worden. Indien

Buchelius Gysbrecht, de Zoon van Engelbrecht in
Geslagt- den jaare 1225 gestorven is, kan hy geen
tafel by Bestier in Amstelland gehad hebben, om
Comme- hem Gysbrecht den Tweeden te noemen,
lyn. als gelyk de Schryvers doen (u), dewyl Gys-
vooren. brecht de I, na de komst van Wilbrand in den

(u) Bisschoppelyken Zetel van Utrecht, dat is
Comme- in den jaare 1228, geleefd heeft. Het Huw-
lyn. als lyk van Beatrix of Bertrande, de Erfdogter
vooren. van Yffelstein, is even onzeker omtrent den
Eersten Gysbrecht of zyn genaamden Klein-
zoon. Hoe het zy, een deezer Gysbrechten
liet uit dit Huwlyk vier Zoonen na, *Gysbrecht*,
den Opvolger in de Heerlykheid van Am-
stel; *Arent*, die de Goederen van Yffelstein
verkreeg; *Willem* Prooft van Sint Jan en
Otto. Zy worden alle in oude Brieven ge-
meld en moeten een hoogen Ouderdom be-
reikt hebben (v), die echter niet verhin-
dert dat zy de Zoonen van Gysbrecht den
I konnen geweest zyn. Engelbregt en zyn
Nageslagt, gelyk ook Willem, konnen in
enen Broeder van deezen Gysbrecht hun-
nen Stamvader gehad hebben; doch hier
van vinden wy geen zekerheid.

(v) *Buchelius*
als bov. GYSBRECHT, dien wy met reden den II
noemen, hoewel anderen hem den III
heeten, was de laatste der Heeren van
Am-

Amstel. Hy beleefde veele ongevallen, AMSTEL
 die hunnen aanvang namen met de Onlus- LAND.
 ten over het Bisdóm van Utrecht, waarin
 zig Gozewyn van Amstel, zyn Neef, niet
 langer dan een jaar wist te handhaaven; zoo
 dat hy, hoewel tegen zynen dank, gelyk
 men meent, den Myter neerleide, en Hen-
 drik van Viandén, in zyne plaats, zag ver-
 kiezen. Deezen hoon konden die van den
 Huize van Amstel niet dulden, waar uit
 een Samenzweering ontstondt, in welke
 Gysbrecht zig verbondt met Heere Herman
 van Woerden en Otto, Graave van Gel-
 der. Na veele Verwoestingen in 't Sticht
 van Utrecht, werdt 'er beslooten, op een
 gestelden dag, om de Zege te vegten; 't
 welk in weerwil van Koning Willem, die
 de strydende dagt te verzoenen, geschied-
 de. De Stryd viel ongelukkig uit voor de
 Heeren van Amstel en Woerden, die ter
 wederzyde aan het Paard van den Bisschop
 ter Stad ingevoerd werden. De Bisschop
 stelde hen echter, op Voorspraak des Ko-
 nings eerlang op vrye voeten. Deeze Oor-
 log viel voor omtrent den jaare 1252.

De Minderjaargheid van Graave Floris
 den V. gaf den Kennemers aanleiding tot
 Oproer tegen de Edelen, waar in Gysbrecht
 deel nam; het zy om zyn eigen Land te-
 gen hunnen Inval te beveiligen, hetzy om
 het Slot Vredeland magtig te worden; 't
 welk de Bisschop van Utrecht gebouwd
 hadt om hem te beteugelen. Hy bewoog
 dan de Kennemers, die hem tot hunnen
 Veld-

AMSTEL-
LAND.

Veldheer gekoozen hadden, om hunne Magt tegen den Biffchop te wenden en vondt gelegenheid om zig hier door over den geledenen hoon te wreeken. Eindelyk het Spel moede geworden, zondt hy hen, met fchoone beloften naar huis, op welken togt zy allen verftrooid werden.

Het Slot Vredeland, 't welk Biffchop Jan van Nassau aan Gysbrecht verkogt of verpand hadt, was naderhand nieuwe oorzaak van Twift, dewyl de Biffchop het Slot noode wilde miffen. Graaf Floris koos de zyde van den Kerkvoogd en dwong Gysbrecht niet alleen het Slot te verlaaten (4); maar kreeg hem en zynen Broeder Arent gevangen en liet hen naar Zeeland voeren. De Goederen deezer Heeren werden verbeurd verklaard en Amsterdam werdt aan Heer Jan van Perfyn gefchonken. Amfteland was in dien tyd aan den Graave van Holland afgestaan voor Vierduizend Ponden, welke hy aan de Kerke van Utrecht moest uitkeeren. Naderhand verzoenden de Graaf en de Biffchop met den Huize van Amftel.

De laafte flag tot Gysbrechts Ondergang was de Samenzweering tegens den Graave Floris, welke wy voorheenen breeder verhaald

(4) BEKA verhaalt dit onder de Regeering van Biffchop *Jan van Syrik*, die *Jan van Nassau* omtrent den jaare 1288 opvolgde; doch de Zoenbrief tuffchen den Graave en Gysbrecht is van den jaare 1285, zoo dat men het vroeger ftellen moet. Dit bevestigt MELIS STOKK, bl. 102.

haald hebben (w). Om deeze moest de Heer Amsteld
 van Amstel als balling zwerven. Na den LAND.
 dood van Graaf Jan den I, Zoon van Flo- (w)
 ris, welke voorviel in den jaare 1299, IV. D. bl.
 keerde Gysbrecht weder en versterkte de 48.
 Stad Amsterdam, doch hy werdt door de
 Poorters van Haarlem, gevoegd met de
 Kennemers en Waterlanders verdreeven
 (x). Uit wat Regt of door wat middel (x)
 Gysbrecht weder aan de bezitting van Am- *Beka*
 sterdam of Amstel geraakt is, waar van hy *Chronic.*
 nu opnieuws ontzet werdt, is ons niet ge- *Auct. in*
 bleeken. Amstelland heeft sedert dien tyd *Anal.*
 nu eens onder Utrecht endan weder onder *Matth.*
 Holland behoord. Uit een Vredes-Verdrag T. III. p.
 tusschen den Bisschop van Utrecht, *190.*
 Willem van Mechelen, en Graaf Jan van Holland, *Goudb.*
 in den jaare 1297 geslooten, blykt het dat bl. 253.
 de Bisschop hier over gezag hadt of waan-
 de te hebben. Volgens deeze Overeenkomst
 zou de Bisschop de Heerlykheid aan den
 Graave te Leen opdraagen, om 'er naar
 zyn welgevallen een' man in te zetten, die
 den Bisschop hulde doen moest. Graaf Jan
 van Avennes van Henegouwen gaf de Heer-
 lykheid aan zynen Broeder Guido, die nader-
 hand Bisschop van Utrecht werdt (y); doch (y)
 Graaf Willem van Henegouwen bragt ze na *Beka*
 den dood van zynen Oom Guido weder *Chronic.*
 onder zyne Heerschappy en stelde hier in *Auct. p.*
 zyn Baljuw en Schout (z). Keizerin Mar- *191.*
 gariet verklaarde by Handvest van den (z)
 jaare 1346, Amsterdam, waar onder wy *Idem p.*
 ook Amstelland verstaan, nooit te zul-
 len scheiden van de Graaflykheid (z), *Hando.*
 N. D. bl. *van Amst.*
 waar 1.

AMSTEL- waar aan zy sedert gebleeven is.
LAND.

Gysbrecht stierf in een hoogen Ouderdom. Hy wordt een *Oud Smpel* Man genoemd, welke omstandigheden van hem getuigd worden, toen hy deel nam in de Samenzweering tegen den Graave, en in zyne Omzwervingen werdt hy door zyne Vrienden ondersteund.

Baljuw-
schap.

Wy keeren tot de Beschryvinge van Amstelloand zelve, waarover de Staaten van Holland en Westvriesland den **BALJUW** aanstellen. De Heerlykheid schynt, sedert het benaderen derzelve, door Graave Willem den III, in den jaare 1317, zonder verhindering der Bisschoppen van Utrecht altyd aan de Graaflykheid gebleeven te zyn. De Baljuw alhoewel hy, gelyk in andere Baljuwenschappen, Regt vordert van 's Heeren wege, heeft geen algemeene Vierschaar over 't geheele Baljuwschap; maar spant dezelve in ieder der Ambagten onder zyn Regtsgebied met de Schepenen van ieder byzonder Geragt, dat ook met den Schout en dezelfde Schepenen Regt oeffent in Civile zaaken. De tegenwoordige Baljuw is de Heer Mr. **JACOB VAN DER DUSSEN**, Baljuw en Dykgraaf van Amstelland, Dykgraaf van den Hoogen Zeeburg en Diemerdyk, Baljuw van Waveren, Botshol en Ruige-Wilniffe.

Verdeeling.

Onder het Baljuwschap van Amstelland behooren de Ambagten van Ouderkerk, Amstelveen, Diemen en Waverenveen. De Ambagten van Waveren, Botshol en Ruige-Wilniffe hebben tegenwoordig wel denzelfden Baljuw, maar kunnen niet eigenlyk

lyk gezegd worden onder Amstelland te be-AMSTEL-
 hooren, dewyl 'er voorbeelden zyn, dat zy LAND.
 een afzonderlyken Baljuw gehad hebben. In
 alle de Ambagten onder Amstelland, uitge-
 zonderd Amstelveen, oeffent de tegen-
 woordige Baljuw het Regt van den Am-
 bagtsheer, omtrent het aanstellen van
 Schouten, Sekretarissen en verdere Be-
 ampten, 't welk na zyn overlyden zal o-
 vergaan aan de byzondere Ambagtsheeren,
 die de Heerlykheden, in den jaare 1731
 uit de Graaflykheids Domeinen gekogt
 hebben. Hy bezit ook op dergelyken
 voet het Regt van Goedkeuringe der Pre-
 dikanten, die alle onder de Klassis van
 Amsterdam behooren. In Amstelland zyn
 zeven Statien van Roomschegezinden, die
 ieder door een Wereldsch Priester bediend
 worden; twee onder Ouderkerk, als in
 de Bullewijk en in Duivendrecht; drie on-
 der Amstelveen, in den Buitenvelderschen
 Polder, in den Bovenkerker Polder en aan
 de Nes en Zwaluwenbuurt; één onder Die-
 men en één onder Waveren, die ook Vin-
 keveen bedient.

Het Geregte van Ouder-Amstel of Ou-Ouder-
 DERKERK, gelyk het by den Verkoop der kerk.
 Ambagtsheerlykheid genoemd wordt, legt
 ten Oosten van den Amstel. Het begint
 ten Zuiden van de Diemermeer en strekt
 zig uit ten deele tot aan de Provincie
 van Utrecht en ten deele tot aan de Am-
 bagten van Waveren en Waverenveen.
 In deeze Strecking loopt het van den Am-
 stel

AMSTEL-
LAND.

stel langs de Diemermeer, Diemen, de Bylemer-Meer, de Bylemer onder Weesper-Kerspel, Abkoude onder het Sticht, langs Waveren en Waverenveen wederom tot aan den Amstel. Het Ambagt van Ouderkerk bestaat; in deezen Omtrek, in vyf voornaame Polders, die volgens medege-
deelde Berigten samen 3504 Morgen, 527 Roeden Lands bevatten. Van deezen wordt de Ronde Hoep begroot op 1526 Morgen, 472 Roeden; Groot Duivendrecht op 893 Morgen, 300 Roeden; Klein Duivendrecht op 434 Morgen; de Holendrecht op 419 Morgen, 363 Roeden; en de Bullewyk op 130 Morgen, 592 Roeden. In de Quohieren der Verponding werdt Ouderkerk met Waardhuizen en Duivendrecht van ouds niet hooger begroot dan 1542 Morgen, 300 Roeden Lands, waar van sedert zyn afgetrokken 30 Morgen, 400 Roeden, tot de Bedyking van de Diemermeer vergraaven. In de Oude Lyst der Verpondingen van den jaare 1632, stonden 162 Huizen, die, in de Nieuwe van 1732, tot 249 Huizen en 4 Molens zyn vermeerderd. Men reket dat 'er onder Ouderkerk omtrent 750 Ingezetenen zyn, zoo Mannen, Vrouwen, als Kinderen en Dienstboden. Ten aanzien der Kinderen heeft men in deeze Telling twee Kinderen onder de agt jaaren voor één Persoon gerekend. De Naamsorsprong van Ouderkerk heeft geen volkomene zekerheid; doch het stigten van een Nieuwer

wer Kerk in Amsteland schynt aanleiding tot deeze benaaming gegeven te hebben. AMSTEL-
LAND.
 Wy hebben elders aangetoond, dat men met weinig waarfchynlykheid, door deeze nieuwer Kerk, de Oude Kerk te Amsterdam zou moeten begrypen (a); veel eer zou men, onzes oordeels, mogen denken, dat 'er de Kerk van Amstelveen door zou kunnen verstaan worden, om de benaaming van Nieuwer-Amstel, die dit Ambagt heeft: ten zy men stelle, gelyk anderen hebben uitgedagt, dat de Kerk van Nieuwerk, sedert lang in de Haarlemmer-Meer verdronken, deeze Nieuwe Kerk zou geweest zyn. Het Dorp van Ouderkerk legt anderhalf Uur gaans van Amsterdam ten Oosten van den Amstel, door welken de Tuinen of Erven der Huizen van agteren bespoeld worden. De menigvuldige Doortogt van allerhande Vaartuigen, die, zoo wel ter vermaak en uitspanninge als tot bevordering in het reizen naar alle Gewesten, of ten nutte van Handel en Neering, deezen Stroom bevaaren, geeft een ongemeene bevalligheid en levendigheid aan het Dorp, dat, in zig zelve lugtig en vry net betimmerd, insgelyks door veele Rytuigen en Wandelaars bezogt wordt. Hier van kan men eenigszins een denkbeeld opmaaken uit het Bruggeld, waar van de Verpagting, in den jaare 1745, Drieduizend Guldens bedroeg. Deeze Brug en Tol behooren aan de Stad Amsterdam, uit kragte der bezittinge van de Ambagtsheerlykheid van Nieuwer-Amstel, en de Stad is

L niet

Ouderkerk.

(a)
IV. Deel
bl. 69.

**AMSTEL-
LAND.
Ouder-
kerk.**

niet alleen verplicht de Brug te onderhouden; maar ook de Straat, die aan derzelver vleugel legt. Burgemeesters van Amsterdam verkreegen, in den jaare 1623, Oktrooi van de Heeren Staaten van Holland en Westvriesland om het Bruggeld te verhoogen voor het gedeeltelyk onderhoud van den Amsteldyk. De Kerk is ruim en lugtig met een groot Koor, waar van het Dak verre boven dat der Kerk uitryft. De Tooren is vierkant en pronkte tot in den jaare 1674 met een hooge Spitsse Kap, die op den 1. Augustus deszelfden jaars tot op het Muurwerk werdt ter neder geslaagen. De Spits is naderhand, doch laager, weder opgehaald; maar vertoont zich egter noch vry verre. De Gemeente van Ouderkerk heeft, sedert den jaare 1606, haaren eigenen Predikant gehad. By de Inruiming der Kerk aan de Hervormden, in den jaare 1586, werdt zy, tot in den jaare 1595, in gemeenschap bediend met de Kerk van Amstelveen, wanneer Ouderkerk van Amstelveen werdt afgescheiden en weder met Diemen samengevoegd, tot dat zy ieder hun byzonderen Predikant kreegen. De Portugeesche Jooden te Amsterdam hebben te Ouderkerk een Kerkhof of Veld, ter begravinge van hunne dooden. Het legt ten Zuiden van het Dorp en strekt met drie Morgen Lands langs het Water de Bullewyk. Ieder der Graven, waar in een Lyk gelegd is, wordt met een Zark gedekt, en onder deezen zyn 'er van
prag-

pragtig Marmer met Hebreeuwſche Opſchriften. De Synagoge houdt hier een Doodgraaver of Oppaffer, die 'er eene vrye wooning heeft. Hier, meent men, ſtondt wel eer het Luſthuis der Heeren van Amſtel, *Reigersbroek* of *Reigersboſch*. In den Zoen deezer Heeren met Graave Floris hebben zy dit Huis aan hem opgedraagen. De Graaven waren gewoon hier eenen Amptenaar aan te ſtellen met den Titel van Meester en Bewaarder van den Reigersboſſche (b). Eenige Voorvallen in 's Lands Historie, aan Ouderkerk bejegend, zyn te merkwaardig om voorby te gaan. Hendrik, Heer van Brederode, uit zyne Heerſchappy van Vianen verdreeven, en door de Onroomschen tot hun Hoofd aangezogt, floeg zyne Benden, in den jaare 1567, te Ouderkerk neder, maar weinig geholpen door zyne Verzoekers, vondt hy zig genoodzaakt dit Krygsvolk te verlaaten en het Land uit te wyken, 't welk ook deeze Benden deden, die in 't Hertogdom Kleef de Vendelen ſcheurden. De Spanjaarden wierpen, in den jaare 1573, geduurende de Belegering van Haarlem, een Schans te Ouderkerk op, 't welk het Volk des Prinſen van Oranje belette hier poſt te vatten. De Inlegering van het Staaten Krygsvolk te Ouderkerk, in den jaare 1577, en het vorderen van zwaare Gelei- en Verlofgelden voor de Goederen, die langs den Amſtel gevoerd werden, was een der Middelen om Amsterdam by Verdrag

AMSTEL-
LAND.
Ouder-
kerk.

(b)
Comme-
lin. Amst.
bl. 139.

AMSTEL-
LAND.
Ouder-
kerk.

drag te doen overgaan. Behalven het Dorp Ouderkerk zyn 'er in deszelfs Ambagt of Geregtsban noch eenige andere Buurten en Gehugten, als *Waardhuizen* en de *Nes*, in zoo verre dezelve ten Oosten van den Amstel gelegen zyn, de *Ryke Waveren*, *Duivendrecht*, de Buurt aan den *Omval*, en aan de Ringflood van de Diemermeer, aan welke laatste verscheide Molens tot Fabrieken, een Wolwasschery en een A-zynmakery gevonden worden, behalven eenige bevallige Lustplaatsen en Tuinen, die een aangenaam Gezigt onder het wandelen langs den Ringdyk en het bevaaren van de Ringflood geeven. In de Bullewyk leggen mede verscheide aangename Lustplaatsen. De Buurt ten Westen van den Amstel, digt aan de Brug van Ouderkerk behoort niet onder dit Ambagt; maar onder 't Gereg van Amstelveen. Het Gereg van Ouderkerk bestaat voor 't Crimineel in den Baljuw en voor 't Civiel in den Schout en zeven Schepenen met een Sekretaris. Vier Buurtmeesters hebben met Schout en Schepenen 't Bewind over de Gemeene zaken van 't Ambagt. De Ambagtsheerlykheid werdt, in den jaare 1731, door de Stad Amsterdam gekogt voor Vyfentwintigduizend een Honderd Guldens. Om het Verly, in naame der Stad te ontvangen wordt een Sterfheer, gemeenlyk een der Burgemeesteren, aangesteld. Hy oeffent echter het Gezag niet uit zig zelve; maar alle zaken raakende het Ambagt

bagt worden hem aangediend , en door AMSTEL-
 het Kollegie van Burgemeesteren afgedaan. LAND-
 Dit geschiedt op gelyke wyze in de ande- Ouder-
 rere Heerlykheden, die aan de Stad toe- kerk.
 behooren.

De Ambagtsheerlykheid van AMSTEL-Amstel-
 VEEN of NIEUWER-AMSTEL legt ten Noor-veen of
 den aan het Regtsgebied der Stad Amster- Nieuwer-
 dam, wordt ten Oosten door den Amstel ge- Amstel.
 scheiden van Ouderkerk en de Diemer-Meer.
 Amstelveen heeft ook Regtsgebied ten Oof-
 ten van den Amstel over den Outewaaler
 Polder, in de Kaarten, de Over-Amstel-Polder
 genoemd, die zig van den Amstel tot over
 den Diemerdyk aan het Y uitstrekt; ten Zui-
 den paalt Amstelveen aan Tamen, gemeen-
 lyk Uithoorn geheeten, en eenige andere
 Landen in 't Sticht van Utrecht, en ten Wef-
 ten aan Slooten, Ryker-Oord en Aalsmeer in
 Zuid-Kennemerland. Het Ambagt bestaat
 in verscheide Polders, de Buitenveldersche,
 de Amstelveensche of Middelpolder, de
 Bovenkerker en de Legmeer geheeten.
 Deeze Polders bevatten te samen, volgens
 de Oude Quohieren 2670 Morgen, 766
 Roeden, van 800 Roeden ieder Morgen;
 doch volgens Medegedeelde Opgaave be-
 vatten de Polders van Amstelveen 4076
 Morgen. Veele deezer Landen zyn voor-
 lang en worden noch jaarlyks uitgeveend,
 waar voor een merkelyke somme in de
 Verponding is afgetrokken, doch zonder
 begrooting van de uitgeveende Morgenta-
 len. De Bovenkerker Polder en de Leg-
 meer zyn genoegzaam geheel weg. In de

AMSTEL-
LAND.
Amstel-
veen.

Oude Lyft stonden 251 Huizen aangetekend, en in de Nieuwe vinden wy 1167 Huizen en vyf Molens; of volgens eene andere Lyft 1400 Huizen. Behalven het Kerkdorp heeft het Ambagt verscheiden Gehugten, zoo aan den Veendyk als aan den Amstel en elders. De voornaamste aan deezen Stroom zyn de Buurt over Ouderkerk, *Waardhuizen*, *Zwaluwenbuurt* en de *Nes*. Tusschen Amsterdam en den *Overtoom* is de *Heilige Weg* aan den Ryweg en deszelfs overzyde meest al geheel betimmerd. Deeze Aarbouw en andere rondsom de Stad Amsterdam is de voornaamste oorzaak der groote vermeerdering van Huizen in den tusschentyd van Honderd jaaren. Ten Zuiden van het Dorp zyn de Buurten aan de *Noordammer Brug* en de *Hand van Leiden*. De *Veedyk*, die als een Laan met opgaande Boomen beplant is, is een aaneenschakeling van Lusthoven en Boerenwerven: De Amsteldyk egter munt inzonderheid uit in eene menigte van deftige Buitenplaatsen. De Naamsreden van Amstelveen behoeft geene naspooring, en die van Nieuwer-Amstel is ons nergens gebleeken. In de oudste Brieven, die wegens dit Ambagt bekend zyn, wordt het *Amstelveen* genoemd, en in eenen van den jaare 1434, schynt onderscheid tusschen Amstelveen en Nieuwer-Amstel gemaakt te worden; doch de bepaaling van 't een en 't ander is zeer twyfelagtig. De oudste Brief, dien men van Amstelveen heeft, is van den jaare 1399, wanneer Albrecht van Beieren de Ambagtsheer-

heerlykheid , als een Kennemerleen (5) AMSTER-
 verkogt en opdroeg aan Koen van Oo- LAND.
 sterwyk , Willem Kufers Zoon (c) ; die Amstel-
 dezelve in den jaare 1402 , weder opdroeg veen.
 aan Margriete van Kleeve , des Hertogs (c)
 Tweede Gemaalin (d) . Hier door viel, Handv.
 na haar overlyden , de Heerlykheid met van Am-
 haare geheele Nalaatenschap te beurt aan sterd.N.
 haare Moeder , mede Margareta van Klee- D. bl.
 ve geheeten . Deeze verkogt , in den jaa- 299.
 re 1411 , Amstelveen en andere Heerlyk- (d)
 heden aan haare Dogter Katharina van Dezeive
 Kleeve (e) . Zy bezat dezelve tot in den bl. 300.
 jaare 1434 , wannêr Henrik van Borffse- (e)
 len , Heere van der Veere , uit kragt van Medege-
 aankoop , hier mede verlyd werdt . Door deeldeBe-
 het Huwlyk van Margareta van Borffelen rigtenuit
 met Walraven van Brederode ging Am- de Leen-
 stelveen over in het laatstgemelde Geslagt . kamer
 Reinout van Brederode , Zoon van Walra- van Hol-
 ven , om een Geschil met de Regeering van land.
 Amsterdam over het Grondgebied te vereffe-
 nen , verkogt deeze en andere Heerlykheden (f) ,
 aan de Stad , in den jaare 1529 (f) . Het Ver- Handv.
 ly volgde nochtans niet eer dan in den jaa- van Am-
 re 1531 (g) , hoewel de Kooppenningen sterd.N.
 reeds in den jaare 1529 voldaan waren . D.bl.301.
 Hendrik van Brederode , Zoon van Rei- (g)
 nout , poogde , in den jaare 1562 , deezen Dezeive
 Koop , in Regten te vernietigen ; doch bl. 307.
 Walraven van Brederode , die naderhand
 de

(5) Volgens de Uitgifte van Amstelveen als een Kennemerleen , kunnen Schout en Schepenen hier geen hooger Boete keuren dan 42 Kennemer Schellingen , die 52 en een halve Stuiver bedraagen .

AMSTEL-
LAND.
Amstel-
veen.

(h)
Handv.
van Am-
sterd. N.
D.bl.310.
Dorp.

de Goederen van dit Stamhuis erfde, liet in den jaare 1591, by overeenkomst met de Stad Amsterdam, dit Geschil vaaren, onder Willige Condemnatie van den Hove van Holland (h), waar na de Stad in de gerufte bezitting is gebleeven. Onder de Heeren-Regten der Ambagtsheerlykheid behoort de Viſſchery van den Amstel.

Het Dorp van Amstelveen, dat, hoewel oud, maar redelyk groot en door het Lommer van 't Geboomte zeer vermaaklyk is, legt omtrent anderhalf Uur gaans ten Zuidwesten der Stad Amsterdam. De Kerk staat op een bemuurd Kerkhof met Boomen beplant. Zy is fraai en net, hoewel niet groot, en Kruiswyze gebouwd, met een spitsen Tooren, waar in Uur- en Slagwerk hangt. In deeze Kerk werdt, op den 20 December des jaars 1707, het Lyk van den vermaarden Digter JOAN VAN BROEKHUIZEN, zonder eenige Statie, gelyk hy begeerd hadt, ter aarde gebragt. 's Mans Geleerdheid echter en verhevene Latynsche Poëzye, waarin hy Propertius evenaarde, zoo wel als zyne bevallige Nederduitsche Toonen, hoewel deeze zelden gehoord werden, verdienen, meenden wy, hier eenige Gedagtenis. Agter 't Kerkhof is de Wooning van den Predikant, met een ruimen Tuin voorzien. De Samenvoeging van Dienst, die deeze Kerk weleer met Ouderkerk hadt, behoeven wy niet weder te herhaalen. Over de begeving der Kerke, Kostery en het Schoolmeesterschap,
waar

waar aan ook de Sekretary gehegt was, AMSTEL-
LAND.
Amstel-
veen.
ontstondt in vroeger tyden Geschil tus-
schen Schepenen, Kerkmeesters, bene-
vens het meeste gedeelte der Gemeente
van Amstelveen, en Burgemeesters van
Amsterdam als Ambagtsheeren, 't welk ten
behoefte van de laatsten, door den Groo-
ten Raad van Mechelen werdt uitgespro-
ken (i). Reinoud van Brederode verkreeg, (i)
Handv.
van Am-
sterdam. N.
D. bl. 314.
in den jaare 1523, een Oktrooi van Kei-
zer Karel den V, om jaarlyks op de twee
laatste dagen der Maand Augustus een
vrye Paardemarkt in het Dorp van Am-
stelveen te houden. Wy vinden niet dat
dezelve tegenwoordig in eenige aanmer-
king is (k). Het Geregt zit in Amstel- (k)
Dezelve
bl. 321.
veen met zeven Schepenen, die den Eed
doen in handen van den Baljuw van Am-
steland. Hier zyn vier Buurtmeesters, die
de Omslagen gaderen, welke door Schout
en Schepenen gemaakt worden.

Tot Bestier der Polderzaaken in Amstel Dyk-
veen of Nieuwer-Amstel werdt, volgens Dyk-
graaf- en
Heem-
raadschap
van Am-
stelveen
of Nieu-
wer-Am-
stel.
Oktrooi van Keizer Karel van den 31
December des jaars 1520, een Dykgraaf-
en Heemraadschap opgerigt, dat met en
benevens het Geregt van Amstelveen het
opzigt hebben zou op de Dyken, Brug-
gen, Dykslooten en andere Polderwerken.
Volgens deeze Handvest moeten van de
vyf Landryksten vier tot Heemraaden en
de oudste der vyf tot Dykgraaf worden
verkooren. De Keizer noemt hen Dyk-
graaf en Heemraaden van den Lande en

AMSTEL-
LAND.
*Amstel-
veen.*

Dorpe van Amstelveen; doch tegenwoordig schryven zy Dykgraaf en Heemraaden ter Nieuwer-Amstel. Voormaals geschiedde de Verkiezing door de Rekenkamer der Graaflykheids Domeinen; doch nu door Gekommitteerde Raaden van de Staaten van Holland, op aanschryving der Stad Amsterdam. Zy deden wel eer den Eed in handen van den Baljuw van Waterland; maar tegenwoordig geschiedt zulks aan den Baljuw van Amstelland. Schout en Schepenen van Amstelveen hebben de eerste Schouw, en Dykgraaf en Heemraaden de Naschouw, agt dagen later. Dit Waterschap gaat egter niet over de geheele Ambagtsheerlykheid van Amstelveen; maar alleen over den Buitenvelderschen Polder, den Middel-Polder en den Bovenkerker-Polder. Het Ampt van Dykgraaf wordt thans bekleed, door den Heere Mr. Bartholomeus van den Sandheuvel. Een der Sekretarissen der Stad Amsterdam is ook Sekretaris van dit Dykgraaffschap, dat zynen eigenen Bode heeft. Het Dykgraaffschap ter Nieuwer-Amstel heeft niets gemeens met het Dykgraaf- en Hoogheemraadschap van Amstelland, in 't vervolg te melden.

Diemen.

De Ambagtsheerlykheid van DIEMEN legt ten Noorden aan het Y, ten Oosten aan de Banne van Muiden, ten Zuiden aan de Bylemer, Bylemer-Meer, Hoog-Bylemer, en ten Westen aan de Diemer- of Watergrafts-Meer en een gedeelte van Ouderkerk of Ouder-Amstel. Zy bestaat in Die-

Diemen, Overdiemen, Diemerdam en Diemerbrug. Ten aanzien van de Gadering wordt het Ambagt ook verdeeld in de volgende Buurten, *Bovenkerk*, *Buitenkerk*, *Overdiemen* en *Outersdorp*, by Zeeburg of Jaap Hannes. In de Oude Quohieren van den jaare 1632, hadt Diemen een zelfden aanslag met de Diemermeer en werdt te samen gerekend op 1072 Morgen Lands. Naderhand vinden wy dat 'er 43 Morgen, 7 en een halve Roeden, voor verdolven Land, is afgetrokken. Sedert is de Diemermeer een byzondere Regtsban geworden, en Diemen alleen in de Nieuwe Quohier aangeslaagen voor 1069 Morgen, 767 en een halve Roeden Lands van 800 Roeden op de Morgen. Diemen en Diemermeer hadden met malkander 91 Huizen in de Oude Lyst, en in 't jaar 1732, werden 'er 113 Huizen voor Diemen en Diemerdam in de Nieuwe Lyst gebragt. Het Ambagt ontleent ongetwyfeld zynen Naam van de Diem, een Watering in Amsteland, die haar begin neemt aan de Ringflood van de Bylemer-Meer en loopt tot aan den Hoogen Zeedyk by Diemerdam, daar zy door de Diemerdammer Sluis in het Y zig ontlast. Het Dorp van Diemen heeft omtrent de Kerk maar weinige Huizen, hoewel niet onvermaaklyk gebouwd. Hier staat het Regthuis, zoo wel voor 't Crimineel als Civiel; doch het behoort niet in eigendom aan het Ambagt. De Kerk is een oud Gebouw, maar vry goed; in den

AMSTEL- den jaare 1744, werdt 'er eenige Ver-
LAND. betering aan gemaakt. In 't Gewelf is
Diemen. eenig oud Schilderwerk, waar van de
 Verbeelding door den tyd vry duister ge-
 worden is. Deeze schilderyen vertoonen
 aan den eenen kant eenige Profeetsyen,
 die op Christus zien, en aan den ande-
 ren kant de Vervulling in den Persoon
 van den Zaligmaaker zelve. De Too-
 ren, die met een fraaie Spits naar boven
 ryft, is meer dan eens vernieuwd; doch
 staat eenigszins scheef. De Buurt aan
 de Diemerbrug is aanzienlyker dan het
 Dorp van Diemen zelve. Zy is, sedert
 den jaare 1640, merkelyk grooter ge-
 worden, door het graaven der Vaarten
 van Amsterdam naar Weesp, Muiden en
 Naarden. De Stad Amsterdam heeft dee-
 ze Brug in Erfpagt van de Graaflykheid.
 Hier moeten alle Schuiten en Jagten van
 en naar de bovengemelde Plaatsen, de
 Gooilandsche en verscheiden Stichtsche
 Dorpen, doorvaaren, 't welk hier een aan-
 genaame beweging geeft. De Ambagts-
 heerlykheid van Diemen werdt op den
 zelfden tyd als Ouderkerk door Burgemees-
 teren van Amsterdam, voor Tienduizend
 Driehonderd Guldens uit de Graaflykheids
 Domeinen voor de Stad gekogt. De Regt-
 bank bestaat hier, behalven den Baljuw en
 den Schout, uit zeven Schepenen met een
 Sekretaris.

Wave- Ten Zuiden van Ouderkerk, legt de Am-
renveen. bagtsheerlykheid van **WAVERENVEEN**, 't
 welk

welk zoo veel gemeenschap heeft met Wa- AMSTEL-
 veren, Botshol en Ruige-Wilnisse, dat men LAND.
 de Strecking van 't Ambagt bezwaarlyk Wave-
 kan bepaalen; te meer om dat het voor renueen.
 meer dan vyf zesde-deelen is uitgeveend.
 Het bestaat in drie Polders, de Gemeene
 Polder of beoosten Byleveld, gemeen met
 Botshol en Ruige-Wilnisse; de Hollandsche
 Polder, gemeen met Mydrecht onder
 de Provincie van Utrecht voor een dertien-
 de; en Benoorden de Zuwe, gemeen met
 Mydrecht voor een derde. In de Oude Quo-
 hieren stondt het begroot op 268 Morgen,
 100 Roeden Lands en in de Nieuwe Quo-
 hieren vinden wy de Landen verminderd
 op 114 Morgen, 450 Roeden; maar het
 Getal der Huizen is, in de Lyst van den
 jaare 1732, niet afgenomen, waar in 93
 Nommers werden aangetekend. Honderd
 jaaren te vooren werdt het op 85 Huizen
 begroot. Het Dorp heeft egter geen mer-
 kelyk aanzien. De Kerk is niet groot en
 met een Pannendak gedekt. Zy heeft een
 vierkant Toorentje, met Uur- en Slagwerk
 en een agtkante spitsje voorzien. Zy be-
 hoort alleen aan Waverenveen; doch de
 Ledemaaten van Waveren gaan 'er me-
 de te Kerk en worden op dit Kerkhof
 begraven; gelyk ook beider Armen
 door dezelfde Diakonie ondersteund wor-
 den. De Brug wordt ten voordeele der
 Kerk verpagt, door den Schout en Kerk-
 meesters, ten overstaan van Schepenen
 van Waverenveen en Waveren. In 't
 Cri-

AMSTEL- Crimineel moeten de Ingezetenen van Wa-
LAND. vereneven voor Schepenen van Ouder-
Wave kerk te Regt staan; maar de Civile zaaken
reneven. worden ter eerster aanleg afgedaan, door
 den Schout en vyf Schepenen van 't Am-
 bagt. De Heer Wilhelmus Hoogerwaard,
 Heer van Valkestein, kocht, in den jaare
 1731, de Ambagtsheerlykheid van Wa-
 vereneven uit de Graaflykheids Domei-
 nen voor Zesduizend Zeshonderd Gul-
 den.

Waveren, De Ambagtsheerlykheid van **WAVEREN,**
Botshol **BOTSHOL** en **RUIGE-WILNISSSE**, heeft te veel
en Ruige- gemeenschap met Amstelland, om ze 'er
Wilnisse. in onze Beschryving van af te scheiden. Zy
 bestaat eigenlyk in drie Heerlykheden, die
 zoo zeer in malkander verknogt zyn, dat
 men ze naaulyks uit malkander kan onder-
 scheiden. Zy leggen in 't algemeen ten
 Zuiden van Ouderkerk en ten Westen van
 het Sticht van Utrecht. Waveren heeft
 zekerlyk zynen Naam van het Water de
 Waver, waar door het van Ouderkerk ge-
 scheiden wordt. Het is, gelyk Botshol
 meest uitgeveend. Ruige-Wilnisse bestaat
 meest uit Poelen en Rietlanden, die enkel
 door Visschers bezogt worden. De Quo-
 hieren begrooten de Landeryen in de drie
 Ambagten op 467 Morgen, 100 Roeden,
 doch de Uitgestrektheid is zekerlyk groo-
 ter; want volgens Medegedeelde Opgaa-
 ve bestaat Waveren in twee Polders; de
 Zuider Polder gemeen met Wavereneven,
 die voor 422 Morgen, 197 Roeden, zoo
 Land

Land als Water in de Verponding betaa- AMSTEL-
 len; de Noorder Polder is 315 Morgen LAND.
 groot. In de Lyft van den jaare 1632, *Waveren, Botshol en Ruigebol en*
 stonden voor Waveren, Botshol en Ruige-
 Wilnisse, 46 Huizen, en in die van 1732 *Ruigebol en Wilnisse.*
 is het op 74 Nommers vermeerderd. In
 het Kerkelyke hebben wy gezien, dat zy,
 of immers Waveren, onder Waverenveen
 behooren. De Heer Antoni Oetgens, toen
 Schepen en naderhand Burgemeester der
 Stad Amsterdam, kocht in den jaare 1624,
 deeze Heerlykheden van het Kapittel van
 Sint Marie te Utrecht, in wiens Nageslagt
 dezelve tegenwoordig bezeten worden door
 den Heere Bonaventura Oetgens van Wa-
 veren, Schepen en Raad der Stad Amster-
 dam. De Baljuw spant hier de Vierschaar
 met vyf Schepenen, die in 't Civiel ook
 met den Schout te Regt zitten. Waveren-
 veen en Botshol hebben, in den jaare 1672,
 veel overlast van de Franschen geleeden,
 die hier zwaare Brandschattingen vorder-
 den, welke de Ingezetenen niet magtig wa-
 ren op te brengen: ook hinderde hen hier
 in 't Verbod der Staaten om dit den vyand
 in te willigen; en men tragtte hen te be-
 veiligigen door een Uitlegger aan de Byle-
 veldsche Brug te plaatsfen, die tevens den
 aanvoer van Turf naar den vyand zou be-
 letten. De Franschen, hier door verbit-
 terd, trokken met omtrent Vierhonderd
 Man, tusschen den 4 en 5 November, om
 aan deeze Ambagten hunne gevoeligheid
 te toonen, overmeesterden den Uitlegger
 en .

AMSTEL- en pleegden tegen de Ingezetenen veel ge-
LAND. weld, door branden en blaaken (1).

Wave- Om de gemeene Polderzaaken in Wave-
ren, Bots- ren, Botshol, Ruige-Wilnisse en Waveren-
bol en veen te bestieren, werdt in den jaare 1643,
Ruige- tusschen de Poldermeesteren en Ingelanden
Wilnisse.

(1) met de byzondere Geregten, overeengeko-
Valken. men; dat de Regeering van den Gemeen-
Verw. nen Polder, toen begroot op 1600 Morgen,
Europa. zou gesteld en gelaaten worden onder 't
 bl. 817, beleid van vyf Hoofd-Ingelanden, waar op
 818. Goedkeuringe by willig Vonnis van den
 Hove van Holland verzogt werdt.

Diemer- Onder het Regtsgebied van den Baljuw
 of Wa- van Amstelland, doch met opzigt tot by-
 tergrafts- zondere Regtsbannen, behoorde oudtyds
 Meer.

Gelegen- geenoordig een aanzienlyke Bedyking met
 heid. eigen Hoog, Middelbaar en Laag Regts-
 gebied. Zy legt ten Noorden aan den Ou-
 tewaaler Polder; ten Oosten en gedeeltelyk
 ten Zuiden aan de Ban van Diemen, en ver-
 der ten Zuiden aan den Duivendrechtfschen
 Polder in de Ban van Ouderkerk; ten Wef-
 ten wordt zy door den Amstel afgescheiden
 van de Regtsban van Amstelveen. Men
 nadert tot deeze Meer, van de Stad af,
 langs twee byzondere Wegen, de eene
 langs den Amstel, op eenen Afstand van een
 vierendeel Uur gaans, of omtrent vierhon-
 derd Roeden, van de Buitensingel der Stad;
 de andere, die de Outewaaler Weg geheeten
 wordt, heeft meer dan een vierde minder Af-
 stand, of ruim tweehonderd en vyftig Roe-
 den

den uit de Stads Singel gemeeten. Zy **AMSTEL**
 wordt de Diemer-Meer genoemd, naar het **LAND.**
 bygelegene Dorp Diemen; doch de Oor- **Diemer-**
 sprong der Benaaming van *Watergraafs-* of **Meer.**
Watergraafs- Meer is onzeker; ten zy men **Naams-**
 bewyzen kon, dat het Water van deeze **reden.**
 Meer eerst bestaan heeft in een Watergraft,
 die door de Overstromingen tot een ge-
 heele Meer is aangegroeid. Zeker is het **OudeGe-**
 dat zy uitgestrektheid en diepte genoeg ge- **steltenis.**
 had heeft, om met Oorlogs-Fregatten te
 kunnen bevaaren worden. Omtrent den
 jaare 1508, in den Gelderschen Oorlog,
 die Hertog Karel tegen de Hollanders voer-
 de, na den dood van Filips van Oostenryk,
 verweerden zig die van Amsterdam uit een
 Schans by Ypesloot, wel eer een Buurt,
 daar het Nieuwe Diep de Landen federt
 overstroomd heeft. Deeze Schans werdt ge-
 dekt door verscheiden Schepen op het Y, en
 één op de Diemer-Meer, waar door de Gel-
 derschen genoodzaakt werden af te wyken
 (m). Een dergelyk middel van Galeien op de **(m)**
 Meer, met onderstand van Schepen op het Y, **G. Her-**
 verdreef ook, in den jaare 1573, het Volk **manni**
 van Sonoy, 't welk den Diemerdyk bemag- **Goud.**
 tigd hadt, om Haarlem te verligten en **Holl. Gel-**
 Amsterdam, 't welk toen de Spaansche zy- **rieque**
 de hieldt, te benaauwen; doch deeze Ben- **Bell. ap.**
 den werden zelve benaauwd, en een wak- **Mattb. in**
 kere tegenstand kon haar niet bevryden **Anal. T.**
 van den Hongersnood, door het missen van **I. p. 339.**
 allen Toevoer; waarom zy de opgeworpe- **(n)**
 ne Schans by Ypesloot moesten verlaten **P. K.**
 (n). **M** **Hoofst**
Oud-310, 317. **Hijf. bl.**

**AMSTEL-
LAND.
Diemer-
Meer.
Bedy-
king.**

Oudtyds , voor de Bedyking , behoofde de Eigendom van de Diemermeer aan Burgemeesteren van Amsterdam , die in den jaare 1624 , met kennis en goedvinden van den Raad der Stad , beslooten deeze Meer te bedyken en tot Land te maaken , waar toe zy , in denzelfden jaare , Oktrooi van de Staaten van Holland en Westvriesland verkreegen , met veele Vrydommen , die gemeenlyk by dergelyke Onderneemingen worden vergund (o). Dit Oktrooi werdt , in den jaare 1626 , uitgebreid , door de Vergunninge , om de Landen , Kaden , Wegen , als anders , 't welk tot de Bedyking noodig was , van de Eigenaars te mogen overneemen (p). Volgens deeze Oktrooien werdt het Werk der Bedyking en Droogmaaking tot stand gebragt en de Meer was droog in den jaare 1629 ; wanneer de eerste Regenten , tot Bestier van 't Heemregt en de Polderzaaken , werden aangesteld. Burgemeesteren van Amsterdam verkogten ook te dier tyd de Landen in de Meer , die naderhand , op den 31 July des jaars 1631 , gekaveld werden en , by Kavelingen van tien Morgen , aan de Koopers toebedeeld , en ten opzigte van die Landen , welke langs den Ringdyk leggen , met een Toegift van omtrent één Morgen voor het oude Land aan den voorigen Zoom van de Meer.

**Door-
braaken.**

Na de eerste Droogmaaking , kreeg deeze Bedyking , in den Voornagt tusschen den

den 5 en 6 Maart des jaars 1651, het on-^{Amster-}geluk van een Doorbraak, welke door^{LAND.} eene andere aan den Diemer-Zeedyk, bo-^{Diemer-}ven Outewaal niet verre van Jaap-Hannes, by de Herberg het Paradys veroorzaakt werdt. Het Water liep, omtrent de Molen aan het Nieuwe Diep over den Ringdyk van de Meer, en veroorzaakte aldus de Doorbraak, met een Gat, ter Lengte van omtrent Vyfentwintig Roeden en eene Diepte van Zevenentwintig tot Dertig Voeten, beneden het gemeene Winterwater. Het Water stondt Zestien Voeten hoog in de Meer en meest alles werdt door de Overstroming vernield. Den Ingelanden ontzong echter de moed niet om de Schade van den Dyk te herstellen, de Meer weder uit te maalen, hunne Gebouwen en Bepantingen weder op te regten en in stand te brengen, na dat het Oktrooi van hunne Vrydommen voor tien jaaren verlengd was. Het veroveren van Naarden door de Franschen, in den jaare 1672, bragt de Meer weder in ongelegenheid; dewyl de veiligheid der Stad Amsterdam vorderde den Dyk door te steeken; maar zoo ras de Vyand was afgetrokken, werdt alles weder in zynen voorigen luister gebragt. In den jaare 1702, gaf een nieuwe Doorbraak aan den Diemer- of Muider Zeedyk weder bekomme- ring voor eene Overstroming; maar de Ringdyk van de Meer werdt met groote moeite behouden.

AMSTEL-
LAND.
*Diemer-
Meer.*
Grootte
en Te-
gen-
woordi-
de Lands-
gestelte-
nis.

De Ringdyk van de Diemer-Meer heeft een Omtrek van 2500 Roeden, en is rondsom, behalven aan den Amstel en het Nieuwe Diep, omvangen van een bekwaame Ringsloot, waar van de Visschery behoort aan de Stad Amsterdam; doch Burgemeesteren zyn gewoon dit Regt aan Dykgraave en Heemraaden, ten behoeve van de Meer, in Pagt te laten, die dit Vischwater in verscheide Parken wederom verhuuren. By het kavelen der Landen in de Meer, werden 750 Morgen Lands uitgegeven, waar van echter maar 662 Morgen, 301 en drie vierde Roeden in de Omslagen en gemeene Lasten gelden. Burgemeesteren behielden alleen 30 Morgen ten behoeve der Stad Amsterdam, en uit dien hoofde het Regt om als Hoofd-Ingelanden Zitting te hebben, tot het hooeren van de Jaarlyksche Rekeningen en te helpen beraadslaagen en besluiten over zaken, die 't Heemraadschap betreffen. De Landen in de Meer leggen ter Diepte van veertien Voeten beneden het Buitenwater; zoo dat het overtollige Polderwater ter hoogte van vyftien Voeten moet worden opgemaalen. Hier toe waren, tot in den jaare 1743, vier Watermolens in gebruik, die malkander het Water toemaalden. Te dier tyd gaf Anthoni de Jong, Koopman te Amsterdam, aan Dykgraave en Heemraaden van de Diemer-Meer aan de hand om dit opmaalen te doen met twee Molens, mids de Schepraden uit dezelve te ligten en, in
der-

derzelver plaats , zyne van nieuws uitge AMSTEL-
 vondene en geoktrooieerde Waterschyven LAND.
 in dezelve te plaatsfen ; waar van hy aan- Diemer-
 boodt , ten zynen koste , een Proef te nee- Meer.
 men. Dit werdt toegestaan , en na dat
 men , den geheelen Winter door , deeze
 Proef hadt in 't werk gesteld en wel be-
 vonden , besloot het Kollegie van Dyk-
 graaf en Heemraaden , een beding met
 gemelden Uitvinder en zynen Medestan-
 der Huibert Ketelaar te maaken om de
 Meer met twee Schyfmolens te bemaalen
 en droog te houden , waar toe hy , in
 den Herfst van den jaare 1744 , moest
 gereed zyn. Dit heeft sedert boven ver-
 wagting voldaan ; gelyk blykt uit twee Ge-
 tuigschriften zoo van den 13 Mey des jaars
 1745 , als van den 25 Mey des jaars 1747.
 Beide deeze Molens , op een behoorlyken
 Afstand geschikt , doen niet alleen het werk
 van de voorige vier Molens ; waar van 'er
 twee sedert zyn weggeruimd ; maar ge-
 raaken met den minsten Wind aan den
 gang , en slaan het Water , met veel ge-
 mak , uit in den gemeenen Boezem van Am-
 stelland. Zy blyven zelfs in den hardsten
 Vorst doormaalen , en zyn in staat om vroeg-
 tydig de Meer van het overtollig Water te
 ontlasten. Het gemak , dat deeze Schyf-
 molens , behalven de vermindering van
 kosten , aanbrengeu , verdiende , naar on-
 ze gedagten , hier over , ter eere der
 Uitvinders , en waare het mooglyk , ten
 nutte van andere Polders , breedvoeriger

AMSTEL-
LAND.
Diemer-
Meer,

te spreken, en ze tot gemeen welweezen aan te pryzen. De Grond van de Diemer-Meer bestaat in schoone Weilanden en Warmoesland, tot het aankweeken van uitnemende Groente, die daaglyks in o-
vervloed te Amsterdam verkogt wordt, waar toe aan de Groenluiden van de Diemer-Meer, gevoegd met die van de Bylemer-Meer, een byzondere Markt op de Prinsegracht verleend is, behalven, dat zy hun Regt behouden hebben om tweemaal in de Week op het Plein van de Oude Kerk, en eens op de Jooden Groenmarkt, te mogen markten. Het Getal der Huizen, waar onder veele deftige en aanzienlyke Landhuizen behooren, werdt by de opneeming in den jaare 1730, tot het maaken van de Nieuwe Quohieren, op 227 Huizen bevonden. De Aanleg deezer Bedyking is zeer regelmatig, met twee breede gemeene Wegen, die de Meer in vier Deelen doorfnyden. De voornaamfte is de *Middelweg*, langs welken aan het begin en het einde verfcheide Lantaarens tot gerief der Ingezeten en Reizigers geplaatst zyn. Deeze Weg loopt van de Outewaaler Brug naar de Hartsvelder Brug. Op de Outewaaler Brug staat een Tolhek, aan het welk de Gabellen, voor Rytuigen en Beesten, gevorderd worden, die door de Staaten van Holland en Westvriesland aan die van de Diemer-of Watergraafs-Meer zyn verleend. Langs deezen Weg mogen geene Heffen-Karren gevoerd, noch Verkens gedreeven

wqr-

worden. Hy is zeer levendig door den Doortogt van Rytuigen over de Diemerbrug naar en van Weesp, Muiden, Naarden, Abkoude en het Sticht van Utrecht. De *Kruisweg*, die den Middelweg, omtrent het midden doorsnydt, begint aan het Zandpad, over den Grooten Duivendrechtſchen Polder en eindigt aan het Nieuwe Diep. Beide zyn zy, ten grooten deele, met opgaande Ypen- en Lindeboomen beplant, die een deftig ſieraad geeven door de netheid, waar mede dezelve worden onderhouden. Verſcheide Laanen vermeerderen den luifter deezer Bedyking. De *Schagerlaan* is een der aanzienlykſten, en heeft een Ryweg naar de Middel- en Kruiswegen. Zy ſtrekt voor een aangename Wandeling onder het Lommer der net geſchooren Ypenboomen, ter wederzyde van den Weg, tot verluſtiging der Wandelaren, die hier in den Zomer menigvuldig zyn. De andere der voornaamſte Laanen, die'er gevonden worden, zyn de Paauwenlaan, de Groene of Burghorſtlaan, en de Klooster- of Schulpſlaan, die geen Doortogt hebben. Alle deeze Laanen en Wegen pronken met aangename Tuinen en deſtige Luſthoven, waar van veele der Landhuizen malkander in pragt trotſeeren; ook wordt de bekoorlykheid vermeerderd door de verſcheidenheid der Gezigten over de vrugtbaare Weilanden, en net beplante Moestuinen; terwyl het Oor in de Lentegestreed wordt, door 't gezang der ſchelle

AMSTEL- le Nagtegaalen, die in deezen Oord by-
 LAND. zonder haaren Zetel verkooren hebben.
 Diemer- De *Maliebaan*, ten einde van de Schager-
 Meer. laan aangeleid, ter lengte van ruim 173
 Roeden, is een vermaaklyke Uitspanning.
 Het Geboomte ter wederzyde, dat naar
 den kant van de Baan plat geschooren is,
 maakt hier een deftige Vertooning, waar
 aan noch meer sieraad bygezet wordt, door
 de Luthoven, langs de Rywegen gele-
 gen. Hier is ook een Herberg, aan alle kan-
 ten, in koele schaduw gebouwd. Van de
 andere Herbergen, die mede haare ver-
 maaklykheden hebben, zullen wy niets
 melden, dan dat aan den Hoek van den Mid-
 delweg, by de Outewaaler Brug, het Regt-
 huis staat, ter zyde van het welke, by het
 straffen der Misdaden, het Schavot ge-
 plaatst wordt. Aan alle de Toegangen van
 de Meer is een Wagthuis, tot verblyf van
 twee Nagtwaakers, die ook Ronde doen.

Tot grooter gemak van den Toegang
 naar de Diemer-Meer, beslooten Burgemees-
 ters van Amsterdam in den jaare 1631 (q),
 langs de Ooftzyde van den Amstel een
 Wandelweg te maaken, van de Stads Wal-
 len af tot aan de Meer toe. Deeze werdt,
 benevens den Ringdyk ten Zuiden van de
 Meer, in den jaare 1637 (r), aangeleid
 tot een gedeelte van het Trek- en Voet-
 pad naar Weesp, en in den jaare 1640 (s),
 zyn deeze Paden verbreed tot een gedeel-
 te van den Ryweg naar de Steden Muiden
 en Naarden; alles volgens Oktrooi van de
 Staa-

(q)
Handv.
van Am-
sterd. N.
D.bl. 346.

(r)
 Dezelve
 bl. 347.

(s)
 Dezelve
 bl. 430.

Staatcn van Holland en Westvriesland aan de Stad Amsterdam, in de gemelde jaaren, verleend.

AMSTEL-
LAND.

Diemer-

Meer.

Regeer-

ring.

In het Oktrooi door de Staatcn van Hol-

land en Westvriesland, in den jaare 1624, verleend tot Bedykinge van deeze Meer, werdt, ten aanzien van het Heemregt, vergund, dat de Landen in de Meer zouden geregeerd worden door Hoofd-Ingelanden en een Dykgraaf, uit hunne benoeming te kiezen by de Staatcn of de Rekenkamer der Graaflykheids Domeinen, midsgaders door Heemraaden, Penningmeester en andere Bedienden, die door Hoofd-Ingelanden zouden verkooren worden (t).

Naderhand verkreegen Hoofd-Ingelanden, in den jaare 1629, dat alle Overdragten en Geregtelyke Verbintenissen van Vaste Goederen in de Diemermeer zouden geschieden voor Dykgraaf en Heemraaden (u).

(t)

Hando.

van Am-

sterd. N.

D. bl. 339.

Middeerwyl bleef de Hooge en Civile Jurisdicctie aan de Geregten van Amstelveen, Diemen en Ouderkerk, onder welke de Landen van de Meer, van ouds, gelegen waren; doch waar van de Grondscheidingen bezwaarlyk konden worden bepaald en waar over derhalven somtyds geschil viel, 't welk groote Onge-
regeldheden veroorzaakte. Hierom werdt by die van de Rekening der Graaflykheid van Holland, in den jaare 1640, goedgevonden, aan Heemraaden te vergunnen de Crimineele en Civile Jurisdicctien te oefnen met den Baljuw van Amstelland; en

(u)

Dezeive

bl. 342.

**AMSTEL-
LAND.
Diemer-
Meer.**

(v)
*Handv.
van Am-
sterdam.
N.D. pl.
343.*

dat de Dykgraaf, na het overlyden van den gemelden Baljuw, toen in leven, te gelyk zoude zyn Baljuw van de Diemer-Meer; 't welk Burgemeesteren van Amsterdam, als Ambagtsheeren van Amstelveen insgelyks toestonden ten aanzien van de Civile en daaglyksche Jurisdic tie, voor zoo ver aanging de Gronden onder hun Regtsgebied van Amstelveen in de Meer gelegen (v). Van dien tyd af zyn de Heemraaden ook Schepenen geweest. Na het overlyden van den Baljuw van Amstelland, Pieter Boudewynsz, in den jaare 1651, werdt de Dykgraaf, Jakob Jakobsz Roch, als eerste Baljuw van de Diemermeer erkend en in de Maand Augustus in zyne Bediening gesteld. Volgens deeze Vergunningen bestaat derhalven de Regeering in twee Hoofd-Ingelanden, verbeeldende Burgemeesteren der Stad Amsterdam, den Dykgraaf, vyf Schepenen of Heemraaden, in opzigt tot hun onderscheiden Bewind van Heemraadschap of Crimineel en Civiel Regtsgebied, benevens een Sekretaris en een Penningmeester. De Dykgraaf is, volgens de bovengemelde Schikking van de Graaflykheids Rekenkamer, ook Schout; doch hy heeft een Substituut, die te gelyk Bode is en in de Meer zyne Woonplaats heeft. Burgemeesters van Amsterdam be noemen, by het openvallen van het Ampt van Dykgraaf, drie van de voornaamsten der Ingelanden, uit welken een door de Staa-

Staatcn van Holland en Westvriesland AMSTER-
 wordt verkooren. Burgemeesters stellen LAND.
 ook den Sekretaris aan, en kiezen jaar- Diemer-
 lyks, het eene jaar twee en het andere Meer.
 jaar drie Heemraaden, uit de Nominatie
 van een dubbel getal, hun door Dykgraaf
 en Heemraaden overgeleverd. De verde-
 re Bedieningen staan alle ter begeevinge
 van het Kollegie van Dykgraaf en Heem-
 raaden, in hunne verscheiden betrekkin-
 gen, van de hoogste tot de laagste toe.
 Het Kollegie houdt zyne gewoone Regtda-
 gen op den eersten Maandag in ieder
 Maand. Sedert de Bedyking tot op het
 einde des jaars 1645, schynt het zelve
 in de Meer vergaderd geweest te zyn:
 doch, met den jaare 1646, werdt het naar
 Amsterdam verplaatst in de Corps de Guar-
 de van de Reguliers Poort, welke plaats
 aan Dykgraaf en Heemraaden, op den
 11 December des jaars 1645, vergund
 was. Naderhand verkreegen zy, in den
 jaare 1693, een beter Regtkamer, on-
 der in het Stadhuis, welke zy behielden
 tot in den jaare 1716, wanneer dit Ver-
 trek gegeven werdt aan Direkteuren over
 de Admodiatie van de Wynen, doch aan
 het Kollegie van Dykgraaf en Heemraaden
 van de Watergraafs-Meer werdt een an-
 dere Kamer, mede in 't Stadhuis, aangewe-
 zen boven de Kamer van Kommissarissen
 van Zeezaaken, daar zy tegenwoordig
 noch hunne Regtdagen en Vergaderin-
 gen houden.

Twee

AMSTEL- LAND. Twee Dykgraaf- of Hoogheemraadschap- pen zyn 'er, die Amstelland betreffen, en waar over deszelfs Baljuw van ouds als Dykgraaf is aangesteld; als het Hoogheem- raad- schappen raadschap van Amstelland en het Hoog- heemraadschap van den Zeeburg of Dio- mer- en Muider-Zeedyk.

Dyk- graaf- en Hoog- heem- raad- schap van Amstel- land. Het DYKGRAAF- en HOOGHEEMRAAD- schap van AMSTELLAND, 't welk bestaat in 't Bestier der Wateren, die over Am- stelland in het Y en de Zuiderzee geloofd worden, heeft een grooter Uitgestrekt- heid dan de Heerlykheden, waar in de Baljuw van Amstelland het Hooge Regts- gebied oeffent. De Landen en Distrik- ten, die het Regt hebben om over Amstel- land uit te wateren zullen best begreepen worden uit den Ring, langs welken de Schouw jaarlyks in de Maand Juny of Ju- ly gedreeven wordt, zonder vaste bepaa- linge van tyd. Deeze Ring begint van Amsterdam af, langs den Heiligen of O- vertoomschen Weg, den Veendyk of Am- stelveenschen Weg, door Amstelveen langs den Bovenkerker Dyk tot aan de Hand van Leiden; van hier de Legmeerlaan op tot aan de Noorddammer Brug, verder langs den Legmeerdyk naar en door Kudel- staart tot aan en door Kalflagen; van waar de Ring heenen loopt langs de Bilderdam- merlaan en over het Water de Drecht langs den Waffenaarschen Polderdyk en Oostwaard aan langs den Nieuweveenschen en Zevenhovenschen Weg naar Zevenho- ven,

ven; van Zevenhoven naar Noorden; van ^{AMSTEL} hier naar Slikkendam en langs de Holland- ^{LAND.} fche Meent naar het Woerder Verlaat. Van ^{Hoog-} dit Verlaat strekt de Weg langs de Hol- ^{beem-} landfche Meent tot aan den Oudendam, ^{raad-} en van daar langs de Hollandsche Kade tot ^{schap.} aan de Westzyde van de Heikoooper Watering en zoo verre deeze tot aan den Bruidyk loopt. Van hier gaat de Weg der Schouwing langs een Voetpad naar den Ryn en over deezen Stroom naar Haanwykerdam en de Haanwyker Kade; langs deeze benevens de Kattenbroeker Kade ter zyde de Landen van Haanwyk, Byleveld, Reyerskoop en Mastwyk tot aan den Yffeldyk niet verre van Montfoort en langs deezen, daar hy heenen loopt ter zyde van het Zuidelykste gedeelte van Mastwyk en Agthoven, tot aan den Meerendyk, en ten Westen van dien Dyk, zoo verre hy strekt tot aan de Leidsche Vaart of Ouden Ryn, nevens welke de Ring de Zuidzyde heenen loopt tot aan den Heldam, daar hy naar 't Noorden gaat ten Oosten van de Heikoooper Watering verby Joostendam tot aan de Rondeveensche Polderkade, daar de Weg van den Ring te rug keert naar en langs den Botterdyk agter Nieuwer Aa en verby den Dam ter Aa tot aan de Krommen Angstel, die met de Nieuwe Vaart by Nieuwersfluis onder de Schouw behoort tot aan den Indyk en zoo verre deeze Dyk loopt tot aan de Westzyde van de Vecht, door Nichtevegt, Weesp en Muiden, daar de

Amstel-
LAND.
Hoog-
heem-
raad-
schap.

de Ring door den Muider of Diemer-Zeedyk geslooten wordt tot aan Amsterdam toe (6). Binnien deezen Ring worden tevens noch veele Kaden, Wateringen, Dammen, Waterkeeringen en Verlaaten geschouwd (7). De Waterboezem van Amstelland is 600 Morgen groot, op welken 84 Molens uitwateren.

Oudheid. De Opregting van dit Heemraadschap is, gelyk die van veele anderen, zeer onzeker; maar oude Brieven bewyzen dat andere

(6) Dewyl deeze Ring niet algemeen bekend is, en veelen hier door een verward denkbeeld van Amstelland hebben, ook dikwils het Dykgraafschap met het Baljuwschap onder een mengen, hebben wy het waardig geagt een nette Beschryving, getrokken uit de *Verhaalen* van de Grootte Schouw door Dykgraaf en Hoogheemraaden, hier van te geeven; schoon ze aan sommigen mogelyk verdrietig zal toeschynen. Men kan deeze Ring nagaan in de Kaart van 't Hoogheemraadschap van Rynland, Woerden en Amstelland, geplaatst in het IV. Deel van Dit Werk.

(7) Met opzigt tot deeze Schouw door het Hoogheemraadschap van Amstelland, vindt men, in de Kaarten van het Hoogheemraadschap van Rynland, de Landen, gelegen onder Harmelen, Byleveld, Referskoop en Achthoven, van den Bruidyk af, tot aan den Yffel, geteekend als ONDER AMSTELLAND te behooren; en de Watering, die van den Bruidyk af Noordwestwaard naar Waverenveen loopt, wordt met de Benaming van *Byleveld* getekend; 't welk geene verdere betrekking heeft tot eenige Jurisdicte dan wegens het Regt van Uitwatering deezer Landen langs gemelde Watering naar den Amstel, en langs deezer naaf het Y.

dere Distrikten buiten de Provincie van ^{AMSTEL-}
 Holland, al voor het jaar 1387, hunne ^{LAND.}
 Uitwatering door Amstelland gehad heb- ^{Hoog-}
 ben. In een Brief van Albrecht van Beie- ^{beem-}
 ren, gegeven in dien jaare, en waar in ^{raad.}
 ook van Heemraaders gesproken wordt, ^{schap.}
 vindt men gewag gemaakt van een Geschil,
 tusschen de Poorters van Amsterdam, woo-
 nende op den Middeldam en de luiden uit
 Afichdoem in Amsterland en anderen, die
 met hen uitwaterden door de Sluizen in
 den Middeldam; welk Geschil aan den
 Hertog verbleeven was en door hem ver-
 effend werdt (v). Dit Afichdoem of Aas- (v)
 dom is een Landstreek ten Oosten der Am- ^{Handv.}
 bagten van Ouderkerk, Waveren en de ^{van Am-}
 Ruige-Wilnis gelegen, en behoort, gelyk ^{sterd. N.}
 de geheele Prooofdy van Sint Jan onder ^{D. bl. 709.}
 het Sticht. Deeze Prooofdy bezit hier om-
 trent een groote Streek Lands, waar on-
 der Mydrecht, Thamen, Wilnis, West-
 veen, Uithoorn, Blokland, Kudelstaart,
 zooverre dit laatste op Stichtschen Bo-
 dem legt, en Agtienhöven, welke Lan-
 den alle over Amstelland uitwateren. Zy
 schynen alle, in een Brief van Burge-
 meesteren, Schepenen en Raaden van
 den jaare 1497 en in een anderen van
 den jaare 1509; raakende de Sluizen op
 den Middeldam, onder den gemeenen
 naam van de Prooofdye van de Mydrecht,
 of Myert begreepen (w). Volgens Hand- (w)
 vest van Graave Willem van Henegou- ^{Dezelve.}
 wen, gegeven in den jaare 1413, werdt ^{bl. 712,}
 aan ^{713.}

AMSTEL-
LAND.
Hoog-
beem-
raad-
schap.
(x)
Handv.
van Am-
sterdam. N.
D.bl.709.

aan die van Reierskoop, Byleveld, Agt-
hoven en Mastwyk, mede onder het
Sticht gelegen, vergund over Amstelland
uit te wateren, dewyl de Uitwatering in
den Ryn hun ten onbruik geworden was
(x). Deeze Vergunning schynen zy in of
omtrent den jaare 1525, misbruikt te heb-
ben door het inlaaten van het Heikoo-
per Water, 't welk hun in het Oktrooi
uitdruklyk verboden was: ook kan men
een dergelyk misbruik nagaan van de an-
dere Stichtsche aangelanden. Hierom ge-
lastte Keizer Karel de V, in een Handvest
van gemelden jaare 1525, dat de Baljuw
van Amstelland, als Dykgraaf, jaarlyks
zes Heemraaden zou kiezen uit de Ge-
rechten van Amsterdam, Weesp, Ouder-
kerk, Amstelveen, Diemen en Waveren-
veen, om met twee of drie derzelve den
Ring of Ommeloop van de Gemeene Wa-
terschutting van Amstelland te schouwen
op gelyke Boete als in Rynland geschied-
de; onverminderd de Schouwen, die de
Schouten en Ambagtsheeren in hunne
Distrikten hebben.

Het Kollegie van Dykgraaf en Hoog-
heemraaden vergaderd gemeenlyk op de
eerste Maandagen in Maart, Mey, Ju-
ly, September en Oktober of zoo dik-
wils als de Dykgraaf goedvind het zelve
te beschryven. Het heeft zynen eigenen
Sekretaris en Bode.

Stuizen.

De Landen, in den Ring der algemeene
Schouw van het Hoogheemraadschap van
Am-

Amstelloot gelegeu, hebben het Regt van AMSTEL-
 Uitwatering door drie Sluizen, één in LAND.
 Amsterdam onder de Beurs, één aan den Hoog-
 Diem by Diemerdam en één aan Ypesloot beem-
 by Jaap Hannes. De Sluis te Amsterdam raad-
 wordt door de Stad onderhouden. schap.

De *Diemerdammer Sluis*, waar door Weesp,
 Weesper-Kerspel, Abkoude, Diemen en
 Nichtevegt uitwateren, wordt door deeze
 Distrikten gemaakt, onderhouden en be-
 heerd, waar toe jaarlyks by beurten uit
 dezelve Twee Gekommitteerden worden
 aangesteld. De *Ypeslooter Sluis*, ten Wes-
 ten van den Afloop van Diemen, wordt
 voor de helft onderhouden door Ouder-
 kerk en Amstelveen, die doorgaans voor
 Waverenveen en Waveren den last draa-
 gen; de wederhelft wordt onderhouden
 uit de Provincie van Utrecht, door de
 Proostdy van Sint Jan, Byleveld, Reiers-
 koop en anderen, die by Privilegie der
 Graaven van Holland in den Amstel uitwa-
 teren. Tot het Bestier vergaderen aan het
 Gemeenlandshuis op den Diemerdyk, be-
 looken Pinkstermaandag, een Sekretaris we-
 gens de Stad Amsterdam, de Schouten van
 Ouderkerk en Amstelveen, een Gemagtig-
 de voor de Proostdy van Sint Jan, een Hoog-
 voor Byleveld en anderen, die somtyds een heem-
 Gekommitteerden van de Staaten van U- raad-
 trecht aan 't Hoofd hebben. schap van
 den Zee-
 burg of
 Diemer-
 en Mui-
 der-Zee-
 Hoog-
 dyk.

Het andere Hoogheemraadschap, waar
 in de Baljuw van Amstelloot ten allen ty
 de het Ampt van Dykgraaf bekleed, is het
 N Hoog-
 dyk.

**AMSTEL- HOOGHEEMRAADSCHAP VAN DEN ZEEBURG of
LAND. DIEMER- EN MUIDER-ZEEDYK.**

Zeeburg en Diemerdyk. Deze strekt zig uit van de Stad Amsterdam af tot aan de Kyk-uits Poort der Stede Muiden toe, met een Lengte van 3268 Roeden, 5 Voeten, 6 $\frac{1}{2}$ Duim, Diemerdykmaat; volgens de Meetinge in den jaare 1711, door Dykgraaf en Hoogheemraaden goedgekeurd, waar van het Dykregister, in den jaare 1742, met verandering van de Naamen der Eigenaars der Dykpligtige Landen, vernieuwd is. In deszelfs Strecking loopt deeze Dyk langs het Y en de Zuiderzee, waar van zy het Water niet alleen uit Amstelland, maar ook uit de Landen, onder Muiden, Weesperkerfpel, een Gedeelte van Gooiland en een groot deel in het laage der Provincie van Utrecht afkeert.

Benaaming van den Zeeburg. De Naam van Zeeburg, dien deeze Dyk voert, is ook gemeen aan andere Dykwerken, die in een aanzienlyke Uitgestrektheid tot een Omringdyk en Zeeweeringe geschikt zyn; doch wy vinden, ten aanzien van den Diemerdyk, deeze Benaaminge niet eer dan in den jaare 1387, in eene Handvest van Hertog Albrecht van Beieren (y), doch van den

(y) *Handv. van Amsterd. N. D. bl. 73.* Dyk zelve schynt reeds gesproken te worden in een Brief van Guido van Henegouwen, Bisschop van Utrecht, gegeven in den jaare 1301 (z), hoewel hy hier

(z) *Gr. Utr. Plaatsb. II. D. bl. 1.* enkel den Zeedyk genoemd wordt. De Reden der Benaaming van Diemer-en Muiderd.

der-Zeedyk is ligtelyk te ontdekken. Men vindt hem ook de Dykaadje van Ypessloot genoemd (a).

Van groot Gewigt is deeze Dyk niet alleen voor Amstelland, Muiden en Weesper-Kerspel, welke by Doorbraak veel te lyden hebben; maar men heeft in voorgeryden voorbeelden gehad dat het Water zoo verre in Zuidholland is ingedrongen, dat de Brouwers te Gouda klaagden geen goed Bier te kunnen brouwen door het brakke Water. In deeze Ongelegenheid overstroomt het Platte Land van Utrecht tot boven Breukelen en Portengen toe, en indien door kragtigen arbeid de Oostzyde van den Vegtdyk (8) niet kan gehouden wor-

AMSTEL
LAND
Zeeburg
en Die-
merdyk.
Dyksge-
steltenis
en Door-
braak.
(a)
Handv.
van Am-
sterd. N.
D. bl. 261.

(8) Tot opheldering van 't gene wy te vooren op Bladz. 72 en 143 en 144 gemeld hebben; is ons sedert voorgekomen, dat de Vegt-Dyken voormaals veel zwaarer zyn geweest, dewyl zy, zoo wel beoosten als beweften de Vegt, het Zeewater moesten keeren, dat tot in den jaare 1673 toe zyn vryen loop tot aan den Hinderdam hadt, waar in toen de Vegt-sluizen lagen. Doch in den jaare 1673, toen de Provincie van Utrecht in 's Vyands magt was, beslooten de Staaten van Holland, tot zekerheid van den Lande, de Sluizen te Muiden te leggen: die den Lande eene somme van ruim driehonderd en zeventig Duizend Guldens gekost hebben. Sedert werdt de Hinderdam van de Vegt weggeruimd: En heeft zig de Provincie van Utrecht verbonden, den Hinderdam aldaar, noch elders in de Vegt nimmer te maaken (a). Men vindt zelfs, dat reeds in de Staatsvergadering van Holland in den jaare 1582 werdt besloten: den Hinderdam te leggen binnen de Stede Muiden, als zynde zeer noodig tot preservatie van den Lande tegen alle Invasien van den Vyand: behalven dit, zonden de Landen ter wederzyde van de Vecht verligt worden van vyfdut-

(a)
Zie Her-
stelling
van de 3
Provincien 20
April
1674.

AMSTEL- worden loopt Kortehoef, Breukelenveen;
LAND. in de Prooftdy van Sint Jan, Maarfeveen;
Zeeburg en het laage Utrechtsche Veen tot aan de
en Die- Stads Poorten onder.
merdyk.

Wegens de Doorbraaken van deezen Dyk zyn ons de nette Omftandigheden niet gebleeken. In de Bevestiging en vernieuwing eener Handveft door Keizer Maximiliaan en Karel, Aartshertog van Oostenryk, van den 21 Juny des jaars 1509, vinden wy dat de Dyk, kort te vooren op twee plaatfen was ingebrooken (b). Sedert hebben wy, in de voorige Eeuwen, dan geen nadere Doorbraaken gevonden van op den 4 Juny des jaars 1598 en den 5 November des jaars 1675, in welk laafte jaar de Zeedyk beoosten Muiden (9), met elf zeer

(b)
Handv.
van Am-
fterd. N.
D.bl.365.

groot-
zend Roeden Dyks, bebalven het onderhoud van den tegenwoordigen Hinderdam. Het maaken van den voorn. Hinderdam met het leggen van 2 Duickeldammen werd toe gerekend op omtrent f. 30000—
 Zie Resolutien van Holland 16 Maart 1582.

(9) Van deezen Zeedyk beoosten Muiden, welken wy op Bladz. 70-72 benevens deszelfs Bestier, breeder beschreeven hebben, wordt ons de onderscheidene Lengte, door nader *Medegedeelde Berigten*, in de volgende manier, opgegeven.

Van de Hamei van 't Muiderflot tot naby Muiderberg is hy een Palendyk nu met steen versterkt,
 van *Roeden 850:—:—*

Van daar tot aan het Hek van Muiderberg, bestaat hy in een Landdyk van *R. 85:—:—*

Van het Hek tot aan de Bar van Naarden, mede een Landdyk van *R 68:— 2 Voeten.*

te samen Rynlandsche *Roeden 1103:— 2 Voeten.*

Da

groote en diepe open Waalen, en de Zee-AMSTEL-
 burg of Diemerdyk, met vier dergelyke ^{LAND.}
 Waalen waren doorgeslaagen (c). In den ^{Zeeburg}
 jaare 1702, des nagts tusschen den 5 en 6 ^{en Die-} A-
 pril, heeft de Zeeburg weder een zwaare (c)
 Doorbraak op dezelfde plaats als in den ^{Resolutie}
 jaare 1598 geleden, die 31 Roeden en 2 ^{van de}
 Voeten, lang bevonden is (d). In den be- ^{Staaten}
 kenden hoogen Vloed van Kerstyd des jaars ^{van Holl.}
 1717, was de Dyk in groot Gevaar, dewyl ^{7 Mey}
 het Water 97 Duimen boven het Amster-
 damsche Peil (10) stondt, 't welk niet meer (d)
 dan 7 Duimen verscheelde van de Zeedyks ^{Handv.}
 Hoopte, die 9 Voeten en 5 Duimen, of 104 ^{van Am-}
 Duimen boven het zelve Peil gesteld is. ^{sterd. N.}
 In zulke zwaare Vloeden, moet de Dyk, ^{D.bl.405.}
 by Stormen uit den Noordwesten niet al-
 leen den Slag der Zuiderzee, maar ook de
 Persing van een vreeslyke menigte Water
 uitstaan; waar uit ligtelyk deszelfs Gevaar
 te bevroeden is. Hierom zyn van tyd tot
 tyd, door 's Lands Graaven en vervolgens
 door 's Lands Staaten, breede Handvesten
 en Voorregten vergund tot versterking van
 den Dyk, met Ondersteuning van Geldmid-
 delen uit 's Lands Kasse (e). Filips van (e)
 Bour. ^{Dezelve}
 bl. 361,
 367.

De Naarder Dyken van de Banscheiding van Mui-
 derberg af tot aan den Beer der stede Naarden toe,
 zyn lang 1026 en een halve Roeden Landdyk, waar
 van ieder Ingeland zoo veel Dyks heeft als de
 Hoofdbreedte van zyn Land strekt.

(10) Zie wegens het Amsterdamsche Peil in onze
 Beschryving van RYNLAND; VI. Deel. Bl. 181. in de
Aantekening.

AMSTEL-
LAND.

Zeeburg
en Die-
merdyk.

(f)

Handv.
van Am-
sterd. N.
D.bl. 361.

(g)

Dezelve
bl. 363.

Bourgonje vergunde in den jaare 1440, aan allen, die Dykpligtig waren op de Dykaadje van Ypessloot, het maaken van een Bolwerk en Plaating van Hout en Yzerwerk (f). In den jaare 1452, wilde dezelfde Hertog, dat, by het maaken van Nieuwe Inlaagen aan deezen Dyk, de Oude Dyken niet zouden worden geslegt, maar dat ze tot Slaapers moesten blyven leggen (g). In den jaare 1678, werdt door de Staaten van Holland en Westvriesland een Ordre beraamd tot Verzwaaringe van deezen Dyk, en deszelfs Hoogte bepaald, twee Voeten onder den Bovenkant van den Deksteen aan de Oostzyde van de Sluis te Muiden naar den Y-kant; de Breedte, voor zoo veel den Aardendyk aangaat, van 18 Voeten op de Kruin, en de Paalendyk van 24 Voeten, en noch 6 Voeten Riet daarenboven, de Paalendyk te samen 30 Voeten op de Kruin; de Buitenglooying van den Aardendyk zou moeten zyn van 4 Voeten op den Voet; en de Binnenglooying van twee Voeten op den Voet; in de Binnenglooying van den Paalendyk van 3 Voeten op den Voet: agter den Dyk zou gelegd worden een Barmte van 24 Voeten, en agter deeze een bekwaame Sloot. In deezer voege is de Dyk onderhouden, tot dat, in de tegenwoordige Eeuw, door de Plaage van het Zeegewormte, het sterke Bolwerk van Paalen en zwaare Balken, waar door deeze Dyk tegen den Aanslag van 't Water moest beschermd worden, doorknaagd en ver-

vernield werdt; wanneer Dykgraaf en Heem-
raaden, by Resolutie der Staaten van den 24
Mey des jaars 1735, gemagtigd werden den
Dyk, volgens hunnen Voorflag, te verande-
ren, vernieuwen en verzwaaren; een Werk,
't welk aan Arbeidsloon, Aarde, plempen
van Zand, Puin, Keifteenen, het hyen
van een regel Paalen, Vyfmaalhonderd
Negenendertigduizend Agthonderd vier-
entnegentig Guldens gekoft heeft. Men
begon het Werk by Gedeelten; het werdt
in den jaare 1735 aangevangen en in den
jaare 1737 voltooid. De vernieuwde Dyk
tuffchen Muider en Diemerdam, daar de
zwaarste Aanflag der Zee en Persing van
den Vloed aanvalt, is onder in zynen
Aanleg breed elf Roeden, waar van zeven
Roeden voor de Buitenglooying zyn, twee
Roeden voor de Kruin en twee Roeden
voor de Binnenglooying. De Bovenkant
van de Kruin heeft doorgaans in het mid-
den de Hoogte van dertien Voeten uit den
Grond. Op de Buitenglooying, van de
ftompen der afgezaagde Paalen af, tot op
de Hoogte van eenige Voeten boven het
daaglyks Water legt een goede menigte
Puin, gedekt met zwaare net ineenge-
voegde Keifteenen, die, niettegenftaande
hunne zwaarte, fomtyds door de Zee over
hoop gefmeeten worden en de onderleg-
gende Puin weggeflaagen. In de jaaren
1742, en 1749, moest de Dyk, die mer-
kelyk gezakt was, zwaar gehoogd worden;
en fchoon dit buitengewoone en vry groo-

AMSTEL- te kosten veroorzaakt, zyn dezelve nog
LAND. tans draaglyker dan te voeren.

Zeeburg De Onkosten wegens het Onderhoud
en Die- van den Zeeburg of Diemer- en Muider-
merdyk. Zeedyk worden gedraagen by Hoefslaggen
Onder- houd van over de Landeryen, welke zoo aan Ge-
den Dyk. regten, Genootschappen als byzondere
Perfoonen behooren. Deeze Hoefslaggen zyn
verdeeld in Bonnen, die ieder hunne Paal
op den Dyk hebben, waar op derzelter
Merken getekend staan. De Stad Amster-
dam staat in het tegenwoordige Dykregif-
ter aangeflaagen voor 680 Roeden, 2 Voe-
ten en 6 Duimen; waar van een groot ge-
deelte in het Dykregister van den jaare
1598, en in de Meeting van den jaare 1678,
te samen ter lengte van 497 Roeden, 6 Dui-
men, bekend staan. De overige zyn nader-
hand, en wel byzonderlyk by overeenkomst
van den jaare 1697, in een altoos duurende
Onderhoud aangenomen (h). Zy neemen
(h) haaren aanvang van de Stad af en strekken
Hando. van Am sig uit tot dicht aan het Gemeenlandshuis,
sterd. N. of tot aan de Traankookery, in de Hand-
P. bl. 377. vesten der voorleeden Eeuw bekend met de
benaaming der Traankookery van Jean
Tourton, nu behoorende aan den Heere
Jan Bruin Abrahamsz. Het Hoogheem-
raadschap of de Waarschappy moet 1287
Roeden, 4 Voeten en 6 Duimen onder-
houden; voor meer dan 900 Morgen Spa-
gestokene Landen, van welke over de 151
Morgen tot hooging van den Dyk vergraa-
ven zyn; de overige Landen worden wel
ver-

verhuurd, dog kunnen gemeenlyk de AMSTEL-
 Lasten van den Dyk niet opbrengen, waar- LAND.
 om deeze jaarlyks moeten uitgezet wor- Zeeburg
 den over de andere Landen en Distrikten. en Die-
 Muiden en Weesp, Weesper-Kerspel, en merdyk.
 de Loosdrecht draagen ieder een Negende
 Deel, Loenen en Breukelen een Zesde
 Deel, Kortehoef een Negende Deel, Ab-
 koude een Zesde Deel, Nichtevecht een
 Negende Deel en Diemen en Overdiemen
 te samen een Negende Deel. Deeze heb-
 ben wederom hunne mindere Verdeelingen
 van Distrikten, die in deezen opzigte aan
 de grooter Afdeelingen onderhoorig zyn.

Over de Beheering van den Dyk hebben Bestier
 de Graaven van Holland en 's Lands Staa- over den
 ten verscheiden Handvesten gegeven, die Dyk.
 haar opzigt hebben of op het byzonder
 Bestier van de Distrikten tot het Schou-
 wen van den Dyk geregtigd of tot het al-
 gemeen Bestier van Dykgraaf en Hoog-
 heemraaden. Hertog Albrecht van Beie-
 ren wilde, volgens Handvest van den jaare
 1387, dat de Zeeburg geschouwd zou wor-
 den, door drie Schepenen tot Nieuwer-
 Amstel, twee Schepenen te Amsterdam,
 een Schepen tot Ouder-Amstel, en een
 Schepen tot Outenwaal (i). By Uitspraak (i)
 van Hugo van Lanoy en den Raade in Handv.
 Holland, van den jaare 1436, wordt vast- van Am-
 gesteld, dat Dykgraaf, Schout en Sche- sterd. N.
 penen van Diemen het Dykregt zullen D. bl. 72.
 blyven hanteeren en bewaaren en dat de
 Baljuw van Amstelland jaarlyks zeven Man-
 nen

AMSTEL-
LAND.
*Zeeburg
en Die-
merdyk.*
(k)
*Handv.
van Am-
sterdam.* N.
D.bl. 395.

nen uit het Kerspel van Diemen zou kiezen; zoo om regt aldaar te wyzen als om den Dyk te schouwen (k). In den jaare 1509, is door Keizer Maximiliaan, en Aartshertog Karel aan de Stad Amsterdam vergund de Naschouw over de Schouwe van Schout en Schepenen van Diemen (l). Alle welke Handvesten haar opzigt hebben op de byzondere Beheeringe van den Dyk in de daar toe geregtigde Distrikten, gelyk die van Muïden insgelyks hunne byzondere Schouw hebben. Ien aanzien van het Hoogheemraadschap vindt men dat Hertog Jan van Beieren, in een Brief van den 26 April des jaars 1423, spreekt van *Waarlieden in den Gestigte van Utrecht*, zoo wel als van *Waarlieden in synen bedrieve* (m). Op den 27 July deszelfden jaars, vergunt hy, dat de Gezworenen Heemraaders in der Dykaadje van Diemen, met den Heemraaden uit den Gestigte, naar Inhoud der Handvesten, alle Dyken, gelegen in den Banne van Diemen zouden scolen, uitgeeven en deelen (n); waar uit men ligtelyk kan afneemen, dat 'er, al voor dien tyd, eenige Gemeenschap van Heemraadschap tusschen Holland en 't Stigt over den Zeeburg en Diemerdyk geweest is. Duidelyker blykt deeze Gemeenschap echter in een Handvest van Filips van Bourgonje, gegeven in den jaare 1440, waar in hy belaste, dat het Bolwerk en de Plaating van Ypesloot zou geschouwd worden door den Baljuw van Amstelland

en

(m)
*Extr. uit
de Regif-
terkamer
van Holl.*

(n)
*Handv.
van Am-
sterdam.* N.
D.bl. 359.

en de Waarsluiden in deeze Bedyking; als AMSTEL-
 een Waarsman uit Muiden, een uit Weesp, LAND.
 een uit Weesper-Kerspel, een uit de Loos- Zeeburg
 drecht, een uit Loenen Kroonenburgs- en Die-
 Gerecht, met den jongsten Burgemeester merdyk.
 van Amsterdam, een uit Breukelen, een uit
 Abkoude en een uit Nichtevecht (o). Tot (o)
 deeze Schouwen bepaalde hy Sint Odul- Handv.
 fus- en Sint-Lambertsdagen, of den 12 van Am-
 Juny en 25 September. Op den Grond sterd. N.
 deezer Handvesten en volgens Resolutie D.bl. 361.
 van de Staaten van Holland en Westvries-
 land van den 7 Mey des jaars 1678, heb-
 ben Schout en Schepenen van Diemen en
 die van Muiden, ieder in hunne Regtsban,
 hunne Keuren en Uitgiften, welke zy aan-
 stonds moeten overbrengen in handen van
 Dykgraaf en Hoogheemraaden, die hier
 over de Nakeure doen. De Schouwdagen
 van Sint Odulfus en Sint Lambert zyn, vol-
 gens Oktrooi van den jaare 1704, veran-
 derd en gesteld op den 12 Mey en 24 July.
 De Naschouw door Dykgraaf en Hoog-
 heemraaden geschiedt over den ganschen
 Dyk op den 17 Augustus en de Belaaking
 op den 1 September. By afweezen van den
 Dykgraaf, wordt de Schouw door den
 jongsten Burgemeester van Amsterdam, als (p)
 zyn Stedehouder gedreeven (p). Dezelve
bl. 362.

Het Kollegie bestaat noch in den Dyk-Kollegie
 graaf en tien Hoogheemraaden uit de Ste- van Dyk-
 den en Distrikten, gelyk by de Handvest graaf en
 van Filips van Bourgonje bepaald is. Zy be- Hoog-
 dienen deeze Ampten voor hun Leeven, en heemraa-
den.

moe-

AMSTEL- moeten , volgens de meergemelde Resolutie
LAND. van den jaare 1678 , ieder binnen den Ring
Zeeburg der Bedyking twintig Morgen Lands bezit-
en Die- ten, of voor Tienduizend Guldens in den zel-
merdyk. ven gegoed zyn. Van deeze twee Artikelen,
 is echter de jongste Burgemeester van Am-
 sterdam uitgezonderd. Burgemeesters van
 Amsterdam hebben , volgens Oktrooi van
 de Staaten van Holland en Westvriesland,
 gegeven in den jaare 1612, een Voorregt,
 om, het zy met den jongsten Burgemees-
 ter of by zyn afwezen , een ander ge-
 magtigd Perfoon op de Vergaderingen van
 Dykgraaf en Hoogheemraaden te zenden
 en de eerste Stem te voeren ; behoudens
 dat , by het tegenwoordig zyn van den
 jongsten Burgemeester te gelyk met den
 Gemagtigden, maar één stem voor Amster-
 dam zal gelden (q). De Dykgraaf wordt
 door de Staaten van Holland en West-
 vriesland verkooren. De Verkjezing der
 D.bl.368. Heemraaden geschiedt door de byzonde-
 re Distrikten of derzelve Ambagtshee-
 ren ; Abkoude alleen uitgezonderd , waar-
 van de Staaten van Utrecht , by Ver-
 koop dier Heerlykheid, het stellen van
 een Heemraad aan zig behouden hebben.
 Het Kollegie wordt bediend door een Se-
 kretaris, een Penningmeester en een Boek-
 houder. De gewoone Vergaderingen wor-
 den gehouden op den 22 en 13 Mey, den
 24 en 25 July, en den 17 Augustus, welke
 de Schouwdagen zyn ; als mede op den 1
 September. De Rekendagen zyn op den
 eer-

(q)
Handv.
van Am-
sterd. N.
 D.bl.368.

bersten Dingsdag en Woensdag in Novem-^{AMSTEL}
ber en de Betaaldagen op den eersten^{LAND.}
Woensdag en Donderdag na Vrouwendag.^{Zeeburg}
Somtyds zyn 'er ook buitengewoone Ver-^{en Die-}
gaderingen. De Besluiten worden door^{merdyk.}
drie Gemagtigde Hoogheemraaden met den
Sekretaris uitgevoerd, en hier van op de
naaste Byeenkomst aan het Kollegie ver-
slag gedaan. Tot de Polderzaaken worden
insgelyks een Hoogheemraad met toevoe-
ging van den Sekretaris gemagtigd.

Dykgraaf en Hoogheemraaden verga-^{Gemeen-}
deren des Zomers in het Gemeenlandshuis^{lands-}
aan den Dyk, niet verre van Zeeburg of^{huis.}
Jaap Hannes. Dit Huis is een deftig Vier-
kant Gebouw met twee Vleugelen tot Stal-
linge en andere Noodwendigheden. Het
werdt, in den jaare 1726, van nieuws uit
den grond opgebouwd, gelyk het Tyd-
schrift getuigt, dat met eenen meldt tot
welk gebruik het Huis dient en aldus ge-
lezen wordt:

HIC DE FRET I BATAVI FVRORE ARCENDO
AGRIS TVENDIS AGITVR.

Dat zo veel te kennen geeft, als

*Hier wordt geraadpleegt over de beveiliging der
Landeryen, door de woede der Zuiderzee te
bedwingen.*

In den Winter, wanneer de Dyk niet
gebruikt kan worden, vergaderen Dykgraaf
en

AMSTEL- en Hoogheemraaden, op de Reken- en
 LAND. Betaaldagen, te Amsterdam in den Doele
Zeeburg of een andere Herberg. Het Dykgraaffschap
en Die- heeft in 't Gemeenlandshuis een Kastelein
merdyk. die tevens Opzigter van den Dyk is.

VYFDE HOOFDSTUK.

*Beschryving van KENNEMERLAND, met
 deszelfs HOOG-BALJUWSCHAP en onderhoori-
 ge Ambagten en Dorpen.*

Beschry- **K**ENNEMERLAND, een voornaam ge-
 ving van deelte van 't Noorder-Kwartier van
 Kenne- Holland en ook een klein gedeelte van
 merland. 't Zuider-Kwartier beslaande, kan, ten
 aanzien van deszelfs Uitgestrektheid, in
 een enger of ruimer begrip van Landen
 bepaald worden. Volgens de engste Be-
 paaling bestaat het alleen in de Ambag-
 ten en Dorpen, welke Op- en Ingeze-
 tenen voor de Hooge Vierschaar van Ken-
 nemerland over Crimineele zaaken te regt
 staan. In zyn grootste Uitgestrektheid zyn
 'er ook andere aanzienlyke Baljuwschap-
 pen onder begreepen. Wy neemen het
 voor eerst in zynen grootsten Omtrek,
 met de andere Landstreeken, welke me-
 de Hoog Regtsgebied voeren en ons ver-
 volgens te noemen staan.

Gelegen- Kennemerland grenst aldus ten Westen aan
 heid. de Noordzee. De Bepaaling heeft ten Noor-
 den de grootste zekerheid niet; en Petten
 wordt by sommige als het Noordelykste ge-
 deel.

deelte van Kennemerland aangemerkt (a). KENNE-
MER-
LAND.
 Maar, dewyl Kalans-Oog, 't welk noch Noordelyker legt dan Petten, onder de Kennemervolgers gerekend wordt (b), komt in bedenking of Kennemerland zig niet tot hier toe uitstrekt. Ten Oosten paalt Kennemerland, met de Landen be-
(a)
S. Eike-
lenb. Ge-
daante
van
Westv.
bl. 9.
(b)
 noorden het Y gelegen, aan Westvries-land en Waterland, en, met de Landen ten Zuiden van het Y, heeft het Amsteland aan het Oosten. Ten Zuiden grenst het aan het Baljuwschap van Rynland; zoo wel ten opzichte van de Landen, die ten Oosten, als die ten Westen van de Haarlemmer-Meer gelegen zyn. Ten Oosten van deze Meer is Aalsmeer het uiterste Regtsgebied van Kennemerland en wordt hier, aan Kalflagen, van 't Baljuwschap van Rynland afgescheiden. Ten Westen van de Meer paalt het met de Vogelenzang aan Hillegom, niet gelyk eenigen schryven aan Lisse. In deeze algemeene Bepaaling is ons geen duidelyk bewys voorgekomen van de Scheiding aan het Oosten tusschen Kennemerland en Westvriesland. De drie Dorpen of Ambagten van Langendyk, als Broek, Zuidscherwoude, Noordscherwoude, mitsgaders Urshem zouden, volgens zekere Bepaaling, onder Westvriesland moeten gerekend worden (c). Doch by andere Schryvers vinden wy getuigd, dat zy, in den jaare 1555, met anderen, om de verre gelegenheid, van het Baljuwschap van Kennemerland afgenomen en aan het Baljuw-
(c)
S. Eike-
lenberg-
als bov.

KENNE- juwſchap van de Nieuwburgen gevoegd
MER- zyn (d). Hier uit zou men, onzes oor-
LAND. deels, kunnen afleiden, dat alles, wat on-
 (d) der het Baljuwſchap van de Nieuwbur-
B. v. San- gen behoort, en 't welk wy vervolgens
zen. zullen bepaalen, in den grooten Omtrek
Handv. van Kennemerland moet begreepen wor-
van Ken- den. Want, ſchoon wy veelen der Am-
nemerl. bagten onder het Baljuwſchap van de
bl. 229. Nieuwburgen, gelyk ook anderen onder het
 Baljuwſchap van Blois, alleen *Kennemer-*
volgers genoemd vinden, meenen wy dat
 dit onderscheid van benaaming alleen
 plaats heeft, om dat deeze Regtsbannen
 niet eigenlyk onder de Hooge Vierſchaar
 van 't Baljuwſchap van Kennemerland te
 regt ſtaan, hoewel zy de Kennemer Reg-
 ten volgen. Het blyft ondertuffchen by
 ons in twyfel of de Hooge Heerlykhe-
 den, Oudkarſpel, Warmenhuizen, Haren-
 karſpel, Sint Maarten en Valkkoog, met
 de Huigenwaard onder Kennemerland of on-
 der Weſtvriesland behooren. Sommigen (e)
 hebben uit de woorden eens ouden Schry-
 vers (f) opgemaakt, dat men Diemen, oud-
 tyds, ook tot Kennemerland betrokken
 heeft. Doch dezelve behelzen niets meer,
 dan dat die van Diemen den Kennemers,
 in een Watersnood, met Vaartuigen te
 hulp kwamen, 't welk geenzins influit
 dat Diemen tot Kennemerland behoord zou
 ad annum hebben.

(e)
A. Mat-
theus ad
Bekam.
Cbron.
aut. in
T. III.
P. 59.

(f)
Wilb.
Procur.

P. w. 464. De Grond van Kennemerland is, ten
 Weſten, Zand- en Duinagtig, ten Ooſten
 heeft

heeft men, in deeze Landstreek, schoon KENNEMERLAND.
 Weiland, zoo in verscheiden drooggemaakte Meeren als elders. Ook is hier het Land van verscheiden Binnenwateren, Vaarten en Watertjes doorsneeden. Tusschen de Akerflooter en Uitgeester Ban, leggen twee Meeren, die gemeenschap met malkanderen hebben, de *Langè Meer* en de *Uitgeester Meer*. In de eerste leggen verscheiden kleine Eilandjes. Van het Y, loopende grootendeels tusschen Kennemerland door, hebben wy elders gesproken (g). (g) V.D. bl. 4.
 Het Water de *Zaan* stroomt insgelyks ter lengte van ruim Twee Uren gaans door Kennemerland, neemende zynen aanvang by de drooggemaakte Stermeer en loopende van daar tusschen Oost- en West-Knollendam door, voorby Wormerveer, Zandyk en de Koog ten Westen, en voorts tusschen Oost- en West-Zaandam door Drie Sluizen in het Y. Van het *Spaarne*, 't welk, even als de *Zaan*, door Kennemerland (h) loopt, en omtrent twee Uren gaans lang Zie IV. Deel, bl. 425. is, is reeds te vooren gesproken (h), (1) Soeteb. Saent. Arcadia. III. B. bl. 127.
 Zy, die beweeren, dat het *Spaarne* van ouds gemeenschap met den Ryn gehad heeft, geeven zig ook veel moeite, om zulks ten opzichte van de *Zaan* te toonen (i). Doch anderen hebben op goede gronden aangewezen, dat de *Zaan*, voor het droogmaaken der Meeren in 't Noorder-Kwartier, tot eene In- en Uitwatering (k) Eikelenb. Ged. van Westv. bl. 83-87. der Meeren verstrekt, en nimmer gemeenschap met den Ryn gehad heeft (k). Naams-
 't Is ten hoogsten waarschynlyk, dat Oorsprong.
 Ken-

KENNEMERLAND. Kennemerland zynen Naam ontleend heeft van de Beek of Stroom *Kinhem*, die of voorlang verdweenen is, of, naar sommige meening (l), thans de Zaan heet. Wy hebben reeds by eene andere gelegenheid aangemerkt (m), dat sommigen ten onrechte ontkennen, dat 'er ooit een Stroom *Kinhem* geweest zy. Wyders schynt Kennemerland, by Schryvers van de tiende Eeuwe, met den Naam van *Kinnem* en *Chinshcym* aangeduid te worden (n).

Naar 't gemeen gevoelen hebben de *Kaninefaten* oudtyds in Kennemerland gewoond. Doch **TACITUS** plaatst dit Volk in het Eiland der Batavieren, aan den Zee-kant (o), en dierhalven buiten de paalen van Kennemerland. Ook schynt men alleen, uit hoofde eener geringe overeenkomst tusschen de beide Naamen, de *Kaninefaten* voor Kennemers te houden. In overoude tyden is Kennemerland van het eigenlyk Holland, of van 't Gebied der Graaven, die in laater tyden, Graaven van Holland genoemd zyn, onderscheiden geweest. Toen de Frankische Vorsten, hier te Lande, gebied voerden, werdt Kennemerland, zoo men wil, onder den Naam van *Kinnin*, in of omtrent den jaare 826, door Keizer Lodewyk den Vroomen, aan Rorik den Noorman ter Leen gegeven (p). In 't jaare 884, werdt Kennemerland van de Noormannen overvallen. Keizer Otto de IV gaf Graave Dirk den II, in den jaare 985, in eigendom, al wat hy te vooren ter Leen

Leen

Leen bezeten hadt, in de Graaffchappen, KENNE-
 Masalant, *Kinbem* en Texla. Men verstaat, MER-
 door *Kinbem*, Kennemerland, en men vindt, LAND.
 in deezen Brief, den grond van het regt
 der Hollandsche Graaven over deeze Land-
 streeke. Sivaart Sikko, Zoon van Graave
 Arnoud, en Stämheer van den Huize van
 Brederode en Teilingen, trouwde eenige
 jaaren laater, met zekere Tetta of Tet-
 burg van Kastrikum in Kennemerland (q). (q)
 De Kennemers waren toen reeds, of wer- *Stoke in*
 den sedert synsbaar aan den Graave van *Arnoud*
 Holland. Onder de Regeering van Dirk *bl. 21.*
 den VI, werden zy zoo zwaar door Schat-
 tingen gedrukt, dat zy zig, door 's Graa-
 ven Broeder, Floris den Zwarten, ligtelyk
 tot eenen Opstand lieten beweegen, op
 hoope, gelyk onze Rymkronykschryver
 het uitdrukt, *dat zy zig zelven vry mogten*
vegten (r). Zy vielen aan op de Graaflyke (r)
 Huizen in Kennemerland, die tot Haarlem
 toe, alle verbrand werden. Dit gebeurde
 in of omtrent den jaare 1132. Kennemer-
 land, sedert door Graave Dirk afgeloopen
 en plat gebrand zynde, werdt 'er een Ver-
 drag tusschen de twee Broeders getroffen.
 Floris de III, Zoon en Opvolger van Dirk
 den VI, schynt Kennemerland aan zynen
 Zoone Robbert afgestaan te hebben. Im-
 mers men vindt deezen in sommige Kro-
 nyken (s), *Prince in Kennemerland* genoemd. (s)
 Na den dood van Dirk den VII, en het *Veldé-*
 huwelyk zynere Dogter Ada met den Graa- *naars*
 ve Lodewyk van Loon, begeerden de Ken- *Chro-*
 nyck, *bl.*

KENNER-
MER-
LAND.

nemers Willem, Broeder van Graave Dirk, ten Landsheere te hebben. Ada, op den Burgt te Leiden gevlugt, werd't van hun belegerd en gevangen genomen. Zy trokken sedert, onder 't beleid van Wouter van Egmond, Albrecht Banjaard en andere Kennemer Edelen, naar Amstelland en Gooiland, alwaar zy Amstels Veste, Muiden en Weesp plonderden. Te rug gekeerd, werden zy, by Leiden, door den Graave van Loon, geslaagen, die egter, sedert, door Graaf Willem, genoodzaakt werd't, het Land te ruimen. Dit viel voor tusschen de jaaren 1203 en 1205 (t). Na dien tyd is Kennemerland den Graave van Holland onderworpen gebleeven. Zy werden 'er afzonderlyk ingehuldigd, niet onder den Naam van *Graave*, maar onder dien van *Heere van Kennemerland*. De plegtigheid geschiedde opeen verheven Heuvel, tusschen Haarlem en Alkmaar, bezyden den Heerenweg, niet verre van Heemskerk (u).

(t)
Stoke in
Ada. bl.
67-76.

(u)
Bever-
wyk Be-
schr. van
Dordr.
bl. 106.

(v)
Lams
Handv.
van Ken-
nemerl.
bl. 106.

De Graaven van Holland stelden eenen Baljuw van Kennemerland aan, die volgens de Handvesten van Floris den V (1) van den jaare 1291 (v), en volgens verscheide andere Handvesten, uit wettigen bedde gesprooten moest zyn. Hertog Filips van Bourgonje beloofde, in een Hand-

(1) BOXHORN houdt deeze Handvest, ten onregte, voor eene Handvest van Floris den III. *Aante-ken. op VELDENAARS Chronyk*, bl. 154. Hy schynt, geene Jaartekening van dezelve gezien te hebben.

Handveft van den jaare 1455 (w), Ken-^{KENNE-}
 nemerland en Kennemergevolg nimmer^{MER-}
 van de Graaflykheid te zullen vervreem-^{LAND.}
 den (2). De Kennemers zyn tweemaal^(w)
 verklaard van hunne Handveften vervallen^{Lands}
 te zyn. De Schattingen en Afpersfingen^{van Ken-}
 hadden hen, omtrent den jaare 1426,^{nemerl.}
 tot eenen Opftand gebragt, zoo dat^{bl. 63.}
 Hertog Filips van Bourgonje, toen Ru-
 waard van Holland hen in gemelden jaa-
 re

(2) Deeze en dergelyke Handveft en der Graas-
 ven hebben, by het verkoopen der Heerlykheden
 uit de Graaflykheids Domeinen, de Regenten en
 Ingezetenen van verfcheiden Ambagtsheerlykheden,
 welke door 's Lands Staaten te koop geveild wer-
 den, doen denken; dat deeze Ambagten aldus van
 de Graaflykheid zouden vervreemt en afgefchei-
 den worden. Waaromtrent anderen aanmerken,
 dat het verleenen van eenige Heerlyke Regten aan
 de Koopers deezer Heerlykheden, dezelve niet
 van de Graaflykheid affcheiden zoude, dewyl de
 Staaten nimmer eenige derzelve hebben verkogt als
 Souvereiniteiten, waarin den Leenmannen alles als
 Hooge Overheden zou vryftaan. Het blykt in tegen-
 deel dat zelfs de Baljuwen, die 't hoogfte Regtsge-
 bied in de Hooge Heerlykheden voeren, afhanklyk
 zyn van de Staaten, zoodanig dat 'er, in veele
 opzigten, altoos hooger Beroep is aan de Hooge
 Geregtshoven of onmiddelyk aan de Staaten zelve,
 en dat de Weg van klagten is opengebleeven. Ook
 is het in veelen opzigte gebleeken, dat verfcheiden
 Hooge Heerlykheden, die aan de Graaflykheid of de
 Staaten vervallen waren, niet weder als zoodanige,
 maar enkel als Ambagtsheerlykheden, zyn verkogt;
 ten bewyze dat de Staaten veeleer de Magt van de Bezit-
 tters der Leenen hebben poogen in te korten,
 dan het Regt der Hooge Overheid verminderen, of
 eenige der Ambagten te fcheiden van de Souvereini-
 teit, die wel eer aan de Graaflykheid behoorde.

KENNE- re hunne Voorregten benam (x), welke
MER- hy hun egter, in den jaare 1455, als Graaf
LAND. van Holland, met vermeerdering, weder-
 (x) gaf. Andermaal werden zy, in den jaa-
Condem- re 1492, ter gelegenheid van het *Kaar*
na tie of en *Broods Spel*, door Albrecht van Saxon,
Zoen M. algemeen Stadhoudcr deezer Landen we-
S: uit Me- gens Maximiliaan en Filips van Oostenryk,
degedeel- van hunne Handvesten en Voorregten be-
de Berig- roofd, welke hy hun egter in den zelfden
ten. jaare wedergaf (y). Sedert hebben zy de-
Lams zelve tot nu toe behouden.
Handv.
van Ken-
nemerl.

bl. 59. Wel eer behoorden de meeste Kenne-
 (y) merlandsche Ambagten en Dorpen onmid-
 Dezelvc delyk aan de Graaflykheid. Eenige weinige
 bl. 85, 88. werden, door byzondere Heeren, van de
 (z) Dezelvc Graaflykheid ter Leen gehouden (z). Doch
 bl. 424. sedert het verkoopen der meeste Ambagts-
 heerlykheden in Holland, zyn de Kenne-
 merlandsche nu ook, voor 't grootste ge-
 deelte, Leenen der Graaflykheid. In het
 Crimineel behooren zy egter tot de Regt-
 banken der byzondere Baljuwschappen,
 die van 's Lands Staaten afhanglyk zyn.

Verdee- De voornaamste Baljuwschappen in Ken-
 ling van nemerland, zoo als wy het zelve bepaald
 Kenne- hebben, zyn het Hoog-Baljuwschap van
 merland Kennemerland, het Baljuwschap van Bre-
 in byzon- derode, het Baljuwschap van Blois en Wyk,
 dere Bal- het Baljuwschap van de Nieuwburgen, en
 juw- het Baljuwschap van de Egmondcn. De
 schappen. Hooge Heerlykheden zullen wy in 't ver-
 Hoog- volg melden.
 Baljuw- De Hooge Vierschaar van het Hoog-
 schap van Kenne-
 merland. **BALJUWSCHAP VAN KENNEMERLAND** bestaat

uit

mit een Hoog-BALJUW , tegenwoordig de KENNE-
MER-
LAND. Heer Mr. JACOB DEUTZ , Burgemeester en Raad der Stad Haarlem en zeven LEENMANNEN , welken een Sekretaris toegevoegd is. De Amptenaars van dit Hoog-Baljuwschap zyn een Stedehouder , een Bode en Deurwaarder.

De Opregting van dit Baljuwschap heeft haaren grond in de aanstelling van den Heere Gerrit van Heemskerk , Ridder , omtrent den jaare 1246 , door Koning Willem , tot eersten Baljuw van Kennemerland , om den overloop der Friezen te weeren (a). By de Stadhouderyke Regeering wordt hy door den Stadhouder aangesteld , het welk anders door de Staaten geschiedde. De Leenmannen worden jaarlyks , volgens de Schikking der Staaten van Holland en Westvriesland , van den jaare 1648 , omtrent Paaschen uit een dubbel getal , te welk door den Baljuw en Leenmannen benoemd is , mede door den Stadhouder verkooren. Volgens deeze Schikking , moeten'er het een jaar vier en het ander jaar drie Leenmannen afgaan ; doch door Versterf als anderszins gebeurt , het dat de Verkiezing niet jaarlyks aan dit nette getal bepaald kan worden. De aankomende doenden eed in handen van den Baljuw (b). Oudtyds konden allen , die Leenmannen van de Graaflykheid waren , in de Vierschaar komen om de Regtzaaken waar te neemen ; doch waren hier aan niet gehouden. Dit gaf aanleiding dat de Baljuw zel-

(a) *Van Santen Handv. van Kennemerl. bl. 268.*

(b) *Lams Handv. van Kennemerl. bl. 133.*

KENNE-
MER-
LAND.

- den het vereifchte getal van Leenmannen byeen kon krygen. Hierom werdt, in den jaare 1556, door Koning Filips, aan den Baljuw vergund, jaarlyks een Benoeming van veertien Leenmannen over te zenden aan den Koning of zynen Raade, om daar uit zeven te kiezen, die geduurende een jaar de Regtzaaken zouden waarneemen
- (c) Naderhand is de Verkiezing op den bovengemelden voet gebragt. Over Crimineele en *definitive* Vonniffen, moeten de zeven Leenmannen allen zitten en over *interlocutoire* ten minften vyf. Ingeval het vereifcht getal van Leenmannen niet tegenwoordig is, moet het, door den Baljuw, voor dien tyd, uit de overige laaftbenoemden, vervuld worden (d). De Vierschaar van Baljuw en Leenmannen van Kennemerland wordt gewoonlyk gehouden op het Stadhuis of ook wel op het Prinzenhof te Haarlem, den laaftten Vrydag van ieder Maand en buitengewoon, wanneer zulks verzogt wordt. Crimineele zaaken en zulken, die, by Beroep van de mindere Regtbanken komen, worden hier afgedaan. Men vindt dat de Landdroft van Kennemerland en Kennemergevolg, voor de eerste reize, door de Staaten van Holland, aangesteld werdt in den aanvang van den Spaanschen Oorlog, om den moedwil van het Krygsvolk ten platten Lande te beletten (e). Sedert is deeze Bediening in stand gebleven, tot op het einde des jaars 1748, wanneer de laaftte Land-

(c)
Lams
Handv.
van Kennemerl.
bl. 117,
129.

(d)
Dezelve
bl. 134,
135.

(e)
Ber. XI.
B. bl. 283
[869].

Landdrost is overleeden; zonder dat 'er een ander in zyne plaats is aangesteld; alzoo dit Ampt, gelyk dat van alle andere Landdrosten in Holland, na het overlyden der tegenwoordige, door de Staaten is vernietigd.

Onder het Hoog-Baljuwschap van Kennemerland behooren de volgende Plaatsen. Akerflood met de Woude, Uitgeest en Marken-binnen, Limmen, Heiloo en Oesdom, Heemskerk, Kastrikum, Groet, Wormer en de Oostzyde van Knollendam, Jisp, Oostzaanen met de Oostzyde van Zaandam tot aan de groote Sluis, Aalsmeer, Spaarendam, Heemstede, Bennenbroek, Berkenrode, Slooten, Slooterdyk, Osdorp, de Geer en Vrye Ambagten, Nieuwerkerk, Zuidschalkwyk en Vyf-Huizen, Rietwyk en Rietwyker-Oort, Schooter-Vlieland, Schooterbosch, Hoogerwoerd en Zaanen. Ook behoort een gedeelte van de Schermeer en een gedeelte van de Stermeer onder het Hoog-Baljuwschap van Kennemerland; dewyl eenige Landen van Akerflood en Uitgeest of Marken-binnen in de eene en de andere deezer Meeren gelegen zyn.

Ambagts-
heerlyk-
heden en
Dorpen
onder 't
Hoog-
Baljuw-
schap van
Kenne-
merland.

In het Kerkelyke behooren de gemelde Ambagten, voor zoo verre zy Kerken en Predikanten hebben, onder verscheiden Klaffen. Onder de Klaffis van Alkmaar behooren Heiloo, Groet, met Kamp als een vereenigde Standplaats. Onder Haarlem, welker Klaffis buiten de Stad in het Hoog en Laag onderscheiden wordt, zyn in het Hoog de Gemeenten van Akerflood, Uitgeest, Kastrikum met Heemskerk, die

KENNE-
MER-
LAND.

met haar beiden één Predikant hebben; Wormer, het welk twee Predikanten heeft; Aalsmeer, Spaarendam met Spaarenwoude, Heemstede en Bennebroek. In het Laag zyn Marken binnen met Knollendam, Jisp en Ooftzaandam, alwaar twee Predikanten staan. Onder de Klaffis van Amsterdam zyn Slooten en Slooterdyk. De Gemeentens der Doopsgezinden en de Roomschegezinde Statien zullen wy ieder op zyne plaats aantekenen.

Akerflood
met de
Woude.

AKERSLOOT, van ouds, zoo men wil, het Hoofddorp van Kennemerland, legt een groot Uur gaans bezuiden Alkmaar, digt by de Lange Meer, ter wederzyde van welke zig de Akerflooder Ban uitstrekt, zynde de WOUDE eene Buurt en Polder, beoosten de gemelde Meer gelegen. Digt aan Alkmaar legt de drooggemaakte Boekelmeer, ook voor een gedeelte tot de Ban van Akerflood en voor 't overig gedeelte tot de Ban van Heiloo behoorende. In den jaare 1632, werden 'er in Akerflood en de Boekelmeer 297 Huizen in de Lysten der Verpondingen gebragt; doch, in 't jaar 1732 als ook in 1749, niet meer dan 185 Huizen en 2 Molens. De Landeryen worden op 1332 Morgen, 691 Roeden begroot. De Kerk van dit Dorp heeft een stevigen spitsen Tooren. In Akerflood is een Statie van Roomschegezinden. Van ouds was 'er veel Handel in Zout en Kaas te Akerflood, die nu genoegzaam geheel verdweenen is. De Ingezetenen geneeren zig tegenwoordig met den Land.

Landbouw en het aankweeken van Aard-
 vrugten ; inzonderheid heeft men hier ,
 federt eenige jaaren veele Akkers tot As-
 persies aangelegd , die zeer goed vallen.
 Oudtyds behoorde Akerflood aan de Ede-
 len van dien Naam , waar van men reeds ,
 in den jaare 1165 , gemeld vindt (f). Zy
 hebben hier ook een Adelyk Slot gehad ;
 dat nu geheel verdweenen is. Met het
 uitfterven van dit Geflagt is Akerflood
 waarfchynlyk aan de Graaflykheid verval-
 len ; doch hoe het aan de Stad Alkmaar ,
 waar aan het tegenwoordig behoort , ge-
 komen is , hebben wy nergens gevonden.
 Burgemeesters ftellen 'er een Schout , vyf
 Schepenen en een Sekretaris aan. Voor
 den jaare 1399 , waren 'er agt Schepe-
 nen (g).

KENNE-
 MER-
 LAND.
Akerflood
met de
Woude.
 (f)
Soeteb.
Saanl.
Arcadia.
 bl. 400.

(g)
Lams
Handv.
van Ken-
nemerl.
 bl. 27.

UITGEEST , met MARKEN-BINNEN , een
 der grootfte Ambagten van Kennemerland ,
 legt genoegzaam in een Cirkel en paalt ten
 Westen aan Kaftrikum , ten Noordwesten
 aan Limmen , ten Noorden aan Akerflood ,
 ten Oosten aan Krommenie en Kromme-
 niedyk , ten Zuiden aan de Beverwyk en
 ten Zuidwesten aan Heemskerk ; welke
 Plaatsen ieder omtrent een Uur gaans van
 het Dorp van Uitgeest leggen. Het be-
 staat uit vier Hoofd-Polders , die door ver-
 fcheiden Watermolens bemaalen worden.
 De Polders de Zien en Dorregeest heb-
 ben ieder een Watermolen : de Polder
 Broek , onder Uitgeest , heeft zyne bema-
 ling gemeen met Heemskerker Zuid- en
 Noord.

Uitgeest
 en Mar-
 ken-bin-
 nen.

**KENNE-
MER-
LAND.**
*Uitgeest
en Mar-
ken-bin-
nen.*

Noordbroek, die te saamen vyf Watermolens hebben. De Wouder Polder heeft één Watermolen. Ten Noordoosten komt de Uitgeester Meer uit de Lange Meer tot aan het Dorp spoelen. De Ban van Uitgeest en Marken-binnen, bevat, volgens de Quohieren der Verponding 1784 Morgen, 387 en een half Roeden Lands. In getal van Huizen zyn deeze Ambagten, sedert den jaare 1632, eenigzins afgenomen. Toen werden 'er 440 in de Lysten der Verponding gebragt; doch in den jaare 1732 maar 385 en 9 Molens, Sedert is 'er 1 Pelmolen afgebroken, en in den jaare 1749, zyn 'er maar 374 Huizen geteld. Behalven in de Dorpen langs de Zaan, te Oost- en Westzaanen en in de Ryp, zyn 'er geene in Kennemerland, alwaar zoo veele Molens staan als te Uitgeest. Zy bestaan in vier Oliemolens in den Wouder Polder, één Zaagmolen en één Hennikloppersmolen in den Broek-Polder, en één Meelmolen met één Verwmolen aan de Uitgeester Meer. In den jaare 1592, is hier, door zekeren Kornelis Korneliszoon, de eerste Zaagmolen uitgevonden, die op een dryvend Vlot stondt, en met het zelve naar alle Winden gedraaid kon worden. Hoewel men het bovengemelde getal der Huizen over de geheele Bannen van Uitgeest en die van Marken-binnen, moet rekenen, staan egter de meesten in het Dorp, dat een der grootsten van 't Baljuwschap van Kennemerland is; en omringd legt van Zaai- en Weijlanden, welke het zeer vermaaklyk doen

VOOF.

voorkomen. Op de Zaaïlanden wordt veele KENNEMER-
 Rogge, Terw, Erwtten, Boonen en Aard- LAND.
 appelen geteeld; men heeft 'er ook ver- Uitgeest
 scheiden Moestuinen, waarin onder an- en Mar-
 deren zeer schoone Aspergies groeien; ken-bin-
 ook zyn 'er Tuinen van Boomvrugten. nen.
 De Kerk te Uitgeest, welke een ouden
 spitsen Tooren heeft, is van binnen zeer
 net en met een fraaien Predikstoel ver-
 sierd. Hier is ook een Roomschegezinde
 Statie en de Doopsgezinden hebben te
 Uitgeest en Marken-binnen, ieder een
 Gemeente van Waterlanders. Men
 heeft te Uitgeest ook een Regthuis, 't
 welk in 't jaar 1648 van steen gebouwd
 is; een Weeshuis, waarin doorgaans tuf-
 schen de vyfentwintig en dertig Kinde-
 ren onderhouden worden. Ook is 'er een
 Waag. In den Polder *Dorreegest* is een
 Gehugt van eenige Huizen, dat mede
 dien Naam voert. Hier werdt gebooren
 ENGEL ARENTS ZON VAN DORREEGEST, ver-
 maard Leeraar der Doopsgezinden in de
 Gemeente van de Ryp, die, tot voor-
 stand zyn'er Belydenisse en verdediging zy-
 ner Geloofsgenooten, zyne penne, dorst
 waagen tegen den Geleerden en beroem-
 den Fredrik Spanheim, Hoogleeraar in
 de Godgeleerdheid op de Hooge Schoo-
 le te Leiden. In den Polder Broek staat
 het Gehugt *Affum*, 't welk sommigen wil-
 len een Dorp geweest te zyn (h). In een (h)
 gedeelte van den Wouder Polder, 't welk V. Heus-
 in den Stermeer bedykt is, staat het Ge- sen. IV.
 hugt D. bl. 96.

KENNE-
MER-
LAND.
*Uitgeeft
en Mar-
ken bin-
nen.*

(i)
*Soetcb.
Saanl.
Arcadia.*

bl. 72.
(k)
*Soetcb.
Saanl.
Oudbed.*
bl. 83, 84,
85.

hugt MARKEN-BINNEN, 't welk omtrent 80 Huizen heeft, die hier, zonder een nette schikking door een verspreid zyn, 't welke gelegenheid gegeven heeft om het by Molkwerum te vergelyken. Hier werdt, in den jaare 1704, een net Kerkje gebouwd. Graaf Jan van Henegouwen, zegt men (3), gaf, onder andere Landstreeken hier omtrent, Uitgeest aan zynen derden Zoone Jan van Henegouwen, Heere van Beaumont (i), wiens Dogter het door Huwlyk in den Huize van Blois bragt; na het uitsterven van dit Geslagt verviel het weder aan de Graaflykheid (k). De Ambagtsheerlykheid werdt, in den jaare 1417, den 3 Augustus, door Vrouwe Jakoba voor Veertienhonderd Schilden verpand aan Heer Gerrit van Heemskerk, onder Voorwaarde, dat zy, ten alle tyde, wederom zou kunnen geloft worden, gelyk na verloop van omtrent drie jaaren, geschiedde. Zy bleef der Graaflykheid toebehooren, tot dat zy, in den jaare 1730, voor Twintigduizend Guldens verkogt werdt aan de Regenten van het Ambagt, bestaande in een Schout, twee Burgemeesteren, vyf Schepenen en vyftien Vroedschap-

(3) Wy twyfelen aan deeze Gifte ten aanzien van Uitgeest, om dat het hier door onder de Landen van het Baljuwschap van Blois behooren zoude; ten zy men onderstelle dat de volgende Verpanding en Aflossing door Vrouwe Jakoba hier omtrent eenig onderscheid gemaakt heeft.

schappen. De aanstelling deezer Regent-^{KENNEMER-}ten en die van den Sekretaris, Poldermee-^{LAND.}sters, Weesmeesters, Armvoogden, Kerk-^{Uitgeest}meesters en den Bode geschiedt door de ^{en Mar-}eerstgemelden alle te saamen. Van de ^{ken-bin-}Vroedschappen gaan 'er jaarlyks vyf af, ^{nen.}van Burgemeesteren een, en van Schepenen twee of drie. Voorheenen, tot op den jaare 1398 waren 'er agt Schepenen. Graaf Floris de V, schonk aan die van Uitgeest, in den jaare 1276, de vryheid van de Graaflykheids Tollen.

LIMMEN legt met zyn Regtsban ten Noor-^{Limmen.}den aan Heiloo en Oesdom, ten Oosten aan Akersloot met twee Meertjes, ten Zuidooften aan Uitgeest; ten Zuiden en Zuidwesten aan Kastrikum, en ten Westen aan Bakkum. Volgens sommigen zou Limmen lang voor den jaare 740 moeten bekend geweest zyn. In dit jaar, gelyk 'er getuigd wordt, zou Radboud de Godvrugtige, Heer van Egmond, de Kerk, die vervallen was, hebben laten vernieuwen (k). Onder de Regeering van Graaf Dirk ^(k)den II, dat is omtrent den jaare 980, ^{Soeteb.}wordt van Limmen gemeld (1). In de ^{Saanl.}Quohieren der Verponding, wordt het ^{Arcadia.}Ambagt op 1176 Morgen, 200 Roeden ^{bl. 71.}V. Heus-^{sen IV. D.}lands begroot, 't welk in Kooren- en Wei-^{bl. 136.}landen bestaat. In de Oude Lyst der Ver-⁽¹⁾ponding van den jaare 1632, werden voor ^{M. Stoke.}Limmen 140 Huizen aangetekend, en in 't ^{bl. 15.}jaar 1732 en 1749, een getal van 124 Huizen en 1 Molen; doch van een anderen kant

KENNEMER-
LAND.
Limmen.

kant worden ons maar 105 Huizen, één Kooren-Wind-Molen en twee Watermolens opgegeven: Het Dorp of Kerkbuurt aan Limmen, een half Uur ten Noordwesten van Uitgeest gelegen, verroont zig niet groot; en in het geheele Ambagt staan de Huizen veelal op eenigen Afstand van malkanderen verspreid. In 't geheel zyn 'er zes Buurten, de Kerkbuurt, de Voorst of, het Zuideinde, de Westzyde; de Laan, Duffeldorp en de Koog. In de Kerkbuurt, aan de Overblyfelen en Puinbrokken van de Oude Kerk, is een taamyke Kerk, met een spitsen Tooren, die, dewyl hy gevaar liep van in te storten, door den tegenwoordigen Ambagtsheer, in den jaare 1743, vernieuwd is. In de Buurt Duffeldorp, wonen de Schippers en hier is een Haven voor hunne Boeyers, met een ruime plaats om de Goederen te lossen en laaden. Deze Haven, die, gelyk de Duffeldorper Vaart zeer vervuild was, werdt in den jaare 1733, door den tegenwoordigen Heer drooggemaakt en verdiept tot aan het Schutfluisje aan Akersloot; tot groot geryf der Opgezetenen van Limmen niet alleen, maar ook voor die van Egmond op Zee, Heemskerk, Kastrikum, Bakkum en de Egmonden, om hunnen Visch, Konynen en andere Leefstogten en Goederen, naar Haarlem, Amsterdam, Alkmaar en elders te verzenden. Digt aan de Duffeldorper Buurt staat het Huis *Dampen-Geest*, 't
welk

welk bestaat in een Heerenhuis en Boerenwooning, met een aanhoorigen Tuin, Boomgaard, Plantaadje en andere Landeryen. Dit Huis is Leenroerig aan de Graaflykheid van Holland, en behoort aan den tegenwoordigen Ambagtsheer. Aan de Noordzyde van de Duffeldorper Buurt is de Statie der Roomschgezinden, die door een Wereldsch Priester bediend wordt. De Ambagtsheerlykheid werdt, in den jaare 1732, voor Dertienduizend vierhonderd Guldens verkogt aan den Wel Ed. Gestrengen Heere Jakobus du Peyrou Jansz., thans Kolonel van de Manhafte Burgery der Stad Amsterdam, enz. enz. enz. De Ambagtsheer heeft hier, gelyk in veele andere Plaatsen gebruikelijk is, het Regt van Goed- en Afkeuring van den Predikant. Het werdt hem, voor eenige jaaren, door de Klaffis van Haarlem, ten aanzien van de Afkeuring, niet van de Goedkeuring, betwist; doch hy werdt 'er, by uitdrukkelyke Resolutie van de Staaten van Holland van den 18 September 1738, in bevestigd. Men heeft hier een Schout, een Sekretaris en vyf Schepens, wier getal oudtyds insgelyks agt geweest is, tot dat Hertog Albrecht van Beieren, het zelve, in den jaare 1397, op den tegenwoordigen voet gebragt heeft. De Schepens gaan jaarlyks af, en noemen op Witten Donderdag, een dubbel getal, uit welk de Ambagtsheer op Goeden Vrydag vyf nieuwe Schepenen kiest. In zaaken, die het Ambagt aangaan, kiezen de Schepens ieder

KENNE-
MER-
LAND.
Limmen.

P

der

**KENNE-
MER-
LAND.** der twee van de gegoedste Buuren, die daer
nevens hen, als Vroedschappen dienen.

**Heiloo
en Oes-
dom.** HEILOO met OESDOM, een Ambagt van
1800 Morgen, 120½ Roeden Lands, vol-
gens de Quohieren, heeft Alkmaar ten
Noorden, de Schermeer ten Oosten, Lim-
men ten Zuiden en de Egmondten ten Wes-
ten. In den jaare 1632, werden 'er voor
Heiloo en Oesdom, een Streek Lands ten
Zuiden van Heiloo, binnen deszelfs Ban
gelegen, 126 Huizen in de Lysten der Ver-
pondinge gebragt, doch in de jaaren 1732
en 1749 maar 115 Huizen en 1 Molen. Het
Dorp legt drie vierendeel Uur gaans Zuid-
westwaards van Alkmaar. In Schriften van
de jaaren 980 en 1063, is Heiloo, onder den
Naam van *Heilichloe* of *Heiligelo* bekend ge-
weest (m). Het moet zelfs al in de zevende
Eeuwe vermaard geweest zyn, indien 'er
Willebrord eene Kerk gestigt heeft, die, in
bl. 15. oude Schriften, den Naam van *Moeder* of
Moederkerk draagt. Men toont thanste Hei-
loo, bewesten de Kerk, aan den Ringmuur
van 't Kerkhof, noch een Putje, Willi-
brords Put genaamd; welke men meent
op zyn Gebed ontsprongen te zyn. Het
Stoke in
Dirk II.
Heda bl.
332.

(n)
Chron.
de Traj.
in T. V.
Anal.
Matth. p.
312. kan zyn, gelyk sommigen verhaalen (n),
dat hy, in 't zand hebbende doen graaven,
zoet Water gevonden heeft. De Roomsche-
gezinden bezoeken dit Putje somtyds met
Godsdienstigen eerbied. Doch ruim zoo veel
bezoeks noch heeft de zoogenaamde Kruis-
berg en de Grond, daar weleer *de Kapelle te*
Runksputte of *van onze Lieve Vrouwe ter Nood* ge-
staan

staan heeft. Dit is een klein stuk LandsKENNEMERLAND. tusschen eenige Huizen gelegen, op welks Heiloo en Oesdom. midden een Arm-bos gevonden wordt, waarin Giften voor de gemeene Dorps-Armen verzaameld worden. Deeze Grond legt in Oesdom tusschen Heiloo en Limmen, digt aan 't laatstgemelde Dorp. Hier was, zoo men voorgaf, tusschen den 8 en 9 December des jaars 1713, ook eene Bron ontsprongen, welks Water men hielt een onfeilbaar Geneesmiddel te zyn tegen de ziekte, die toen onder 't Rundvee heerschte. Het werdt van alle kanten door de Roomschegezinden weggehaald, en aan 't Vee ingegeven. Zelfs deeden zy, rondsbm de Bron, Omgangen met Kruisfen, Vaanen, Waskaarsen; zoo plegtig, dat 'er de Regeering, by Plakaat van den 8 July 1714, orde op heeft moeten stellen (o). De Kerk te Heiloo is oudtyds veel grooter geweest. Men gebruikt thans alleen het voorste gedeelte, en laat het Koor of agterste deel geheellyk vervallen, ook is 'er de Gemeente niet groot, dewyl 'er vele Roomschegezinden wonen en 'er ook een Statie hebben. De Tooren, die vierkant is en een Trans en Spits daar boven heeft, is meest van Duifsteen. OESDOM werdt oudtyds afzonderlyk geregeerd; doch werdt by een Handvest van Keizer Maximiliaan, gedagtekend den 17 Juny des jaars 1509, met Heiloo vereenigd (p). De Buurten van Heiloo en Oesdom blyven echter nog kenbaar onderscheiden. In den jaare

(o) Groot Plakaatb. V. D. bl. 569.

(p) Lams Handv. van Kennemerl. bl. 475.

KENNE- 1422, beleende Hertog Willem van Beieren den Heere Willem van der Koulster met **MER-** de Ambagtsheerlykheid van Heiloo en **LAND.** Oesdom (q). Zyn Kleindogter bragt door *Heiloo en Oesdom.* (q) Huwlyk de Heerlykheid in 't Geslagt van **Goudb. I.** Ruiven. Naderhand kwam zy door Huwelyken in de Geslagten van Zuilen van **D.bl. 162.** Nyveld en Vander Vliet. Door het uitserven der Heeren en Vrouwen, die elkander in deeze Heerlykheid opvolgden, werdt dezelve by Vonnisse van den Hooger Raad, tegen Heere Jakob van Duivenvoorde, Heere van Warmond, toegewezen aan den Heere Theophilus van Kats, wiens Kleinzoon, Willem Maurits van Kats, Heer van Heiloo, Oesdom en Koulster, Vryheer van Hoogtwoud, Eertswoud en Veenhuizen, in den jaare 1743, kinderloos overleedt. Hy stelde by zyne Erfmaking van alle zyne nagelaatene Goederen en Heerlykheden, in den Eigendom deezer Heerlykheid Jonkheer Jakob van Kats, Heer van Heiloo, Oesdom en Koulster, Vryheer van Veenhuizen, Raad en Schepen der Stad Alkmaar, die uit denzelfden Stam, maar uit een anderen Tak afkomstig is.

In de Banne van Heiloo, leggen de Heerenhuizen en Goederen, Koulster, Nieuwburg, Egelenburg, Kraanenbroek en Ypestein. *Koulster*, het Stamhuis van een oud Hollandsch Geslagt, staat digt by de Kerk van Heiloo. Het werdt, in den jaare 1517, door de Gelderschen, verbrand en eerst in den jaare 1643, door den Heer Theo.

Theophilus van Kats, in de tegenwoordige gedaante wederom opgebouwd. Het is niet zeer groot, staat midden in eenen Vyver, heeft een fraaien Ingang, pronkende met het Wapen van den Heere en een vierkant Toorentje. *Nieuwburg* is een schoone Plantaadje met een aanzienlyk Heerenhuis tusschen Alkmaar en Heiloo, eertyds *Ipenlaan* geheeten; doch vernoemd, sedert dat zy, door het Geslagt der Egmondten van der Nyenburg, derzelve bezitters, merkelyk verbeterd is. *Ipestein*, dicht by Heiloo, een sierlyk net en stevig Gebouw, weleer met twee agtkanten Toorens en omringd van eenen muur, op wiens hoeken ook Toorentjes stonden, doch die alle sedert weinige jaaren zyn weggebroken. Het Huis zelve is tot een afbreuk in den jaare 1749 verkogt en wordt thans geheel afgebroken. Men noemt het somtyds ook *Egelenburg* (r); maar het moet niet verward worden, met het Huis van dien Naam, waar van ons nu te melden staat. *Egelenburg* was wel eer een nette beplante Buitenplaats, aangelegd door Mr. Willem Bardes, Zoon van den vermaarden Amsterdamschen Burgemeester van dien Naam; thans is zy niet meer in weezen en in de nabygelegene Plaats *Vrieswyk* ingetrokken, toebehoorende aan den Heere Joan de Vries te Hoorn. *Kraanenburg* is een vervallen Heerenhuis of thans niet meer dan een groote Boerenwooning, dicht by Alkmaar, ten einde van een lange Laan. In de Bannen van Egmond leggen eenige verspreiden stukken

KENNE-
MER-
LAND.
Heiloo en
Oesdom.

(r)
Zie *Smits*
Schatka-
mer.

KENNE-
MER-
LAND.

Heems-
kerk.

(s)
Heda p.
132.

ken Lands, die onder Heiloo behooren. HEEMSKERK legt met dezelfs Ban ten Noorden aan Kastrikum, ten Noordoosten aan Uitgeest, ten Oosten aan Assendelft, ten Zuiden aan Wyk aan 't Duin en ten Westen met de Duinen aan de Noordzee. Het bevat volgens de Quohieren der Verponding 1487 Morgen, 50 Roeden Lands. In de Oude Lyst van den jaare 1632 stonden 129, en in die van Honderd jaaren laater 177 Huizen, of volgens een andere Lyst niet meer dan 125 en 1 Koorenmolen. Het is een oud Dorp, 't welk een half Uur gaans ten Noorden van Beverwyk legt. In Schriften der elfde Eeuwe, is het onder den Naam van *Hemezenkireca* bekend (s). De Kerk is, gelyk die van Heiloo, voor een groot gedeelte vervallen. Aan de Zuidzyde van de vervallen Muuren is een oude Kapel, toebehoorende aan de Heeren van Assumburg, die hier een Grafkelder hebben: gelyk hunne Wapens ook in de tegenwoordige Kerk te zien zyn. Hier staat ook noch het Steenwerk van het Hoog Altaar, en voor het zelve is het Graf der Roomsche Priesters, die in de Statie van Heemskerk begraven worden. Hier in of eigenlyk in een Kapel van de Kerk, wordt de gedagtenis van den vermaarden Schilder MAARTEN VAN VEEN of VAN HEEMSKERK, door zyn beeldtenis schoon eenigszins vervallen, in een Kerkglas, noch bewaard. In deeze Kapel is ook een Grafkelder, behoorende aan het Huis te Marquette, waar in de Heer Daniel de Hertaing, Heer van Mar-
quet-

quette, Luitenant - Generaal van de Ruitery **KENNE-**
 in dienst deezer Landen en zyn Zoon, bene- **MER-**
 vens anderen, begraven liggen. Boven de- **LAND.**
 zelve hangen de Overblyffels der Wapenen **Heems-**
 en Krygsfieraaden. De Heeren van Marquet- **kerk.**
 te hebben hier ook hun Gefstoelte in deeze
 Kapel. Op het Kerkhof, dat door hooge Boomen belommerd is, staat een Grafnaald van Blaauwen Arduinsteen, die de gemelde Maarten van Heemskerk, ter gedagtenisse van zynen Vader, *Jacob Willemsz van Veen* heeft doen opregten. Van ouds behoorde deeze Heerlykheid aan het edele Geslagt van Heemskerk met het Hoog Regtsgebied, het welk naderhand aan het Baljuwschap van Kennemerland gehegt is; na dat dezelve aan den Graave vervallen was. Zy werdt met Regt van Ambagtsheerlykheid verlyd aan het Geslagt van Assendelft, van het welk dezelve in dat van Renesse vanter Aa, Renesse van Elderen, en naderhand in andere Huizen gekomen is. De Heer Eustachius, Baron van Bronkhorst, verkogt dezelve in den jaare 1694 aan den Heere Jean Deutz, Schepen en Raad der Stad Amsterdam, onder wiens Nakomelingen dezelve tot nu toe gebleeven is. Vrouwe Kornelia Maria Bors van Waveren, Weduwe van den Heere Jean Deutz, Vryheer van Assendelft en Assumburg, bezit tegenwoordig de Ambagtsheerlykheid. Te Heemskerk stelt zy een Schout, vyf Schepenen en een Sekretaris. Men plagt, van ouds, te Heemskerk, in 't ommeslaan der Schildtalen, de Welgeboorne en Huisluiden te

**KENNER-
MER-
LAND.** onderscheiden (t); 't welk ons uit een oude Lyft der Schildtalen gebleken is. De *Heems-
kerk.* Ban van Heemskerk, die zig vier Uuren gaans in 't ronde uitstreckt, is in vyf Buurten verdeeld. *Noorddorp*, alwaar de Postwagen van Haarlem op Alkmaar pleistert, is een deezer Buurten. Digt hier by ziet men het zoogenaamd *Huldstoneel*, waar op de Graaven, als Heeren van Kennemerland werden gehuldigd, en, van 't welk wy boven (u) gewag maakten. Het behoort thans aan den Huize van Marquette.

(t)
*Lams
Handv.
van Ken-
nemerl.*
bl. 451.

(u)
bl. 212.

(v)
*Lams
Handv.
van Ken-
nemerl.*
bl. 54, 62.

In Heemskerk gelyk ook in Limmen heeft noch een oud Gebruik plaats, de *Banding* geheeten. Deeze bestaat in zeker Burgerregt, door de Graaven, zoo het schynt, aan de Kennemers in 't algemeen vergund (v), om een Gemeene Werf te hebben, waar op de Burgers op zekeren dag jaarlyks geroepen worden om zelve te verschynen of Gemagtigden te zenden, op den Dingstal. Hier wordt de Vierschaar gespannen onder den Blaauwen Hemel, na het opleezen der Naamen door den Sekretaris. Aan al de Burgers, die zig hier moeten laten vinden op de verbeurte van 42 Kennemer Schellelingen, wordt door den Schout gevraagd of iemand iets van een ander heeft te eischen. Indien 'er iemand eenige belangen inbrengt en 'er geene nadere berigten toe vereischt worden; wordt het Vonnis aanstonds, zonder eenige kosten uitgesproken en onmiddelyk uitgevoerd.

Tusschen de Ban van Heemskerk was oudtyds een Doorvaart uit de Wyker naar de *Uitgeester-Meer* en verder naar Alkmaar,

maar , de Kromme Ye geheeten , welke KENNEDY
 noch vaarbaar was tot in 't laatst der zes-MER-
 tiende Eeuw. In deeze Vaart werdt , vol-LAND.
 gens Handvest van Hertog Willem van Heems-
 Beieren , gegeven in den jaare 1357 , een kerk.
 Dam met een Sluis gelegd en het Bestier
 en Beheeringe over dezelve gegeven aan
 den Schout met de drie Heemraaden van
 Akersloot , één Heemraad van Uitgeest ,
 één van Wormer en twee van Graft (w). (w)
 Sedert is deeze Vaart allengs door de Slib Lams
 uit de Wyker-Meer tot Land aangegroeid Handv.
 en door Kaden voor een gemeenen Vloed van Ken-
 beveiligd , tot dat , in den jaare 1719 , een nemert.
 Overdyking is geschied van den Sint Aag- bl. 17.
 tendyk in de Banne van Wyk aan Duin ,
 tot aan den Assendelver Dyk en te gelyk
 deeze Dyken merkelyk verzwaaard. Over
 deeze ingedykte Landen is de Beheering
 gesteld aan een Dykgraaf en vyf Heemraa-
 den , met een Penningmeester , die te gelyk
 Sekretaris is , welke gekooren worden uit
 de Distrikten van Wyk aan Duin , Heems-
 kerk , Uitgeest , Kastrikum , Limmer , Bak-
 kum en de Damheeren van den bovenge-
 melden Dam , alle voor hun leven lang ;
 doch de Dykgraaf verwisselt om de twee
 jaaren en wordt Heemraad , wanneer hy
 door een ander der Heemraaden wordt
 opgevolgd ; welke verwisseling ook plaats
 heeft ten aanzien van den Penningmee-
 ster. De Ingelanden , die 25 Morgen Lands
 bezitten , mogen als Hoofd-Ingelanden het
 Opneemen van de jaarlyksche Rekening
 bywoonen , en dezelve goedkeuren of te-
 genspreken. Deeze binnengedykte Pol-
 P 5 der

KENNE- der bevat 165 Morgen, 168 Roeden Lands.
MER- Om deeze Landen behoorlyk van Water
LAND. te voorzien is 'er een Molen opgerigt aan
Heems- den Dam om het Water op te maalen; ge-
kerk. lyk zy ook vryheid hebben om het over-
 tollige Water in de Bannen van Affendelft
 te loozen (w).

(w) In de Ban van Heemskerk, lagen van
 ouds verscheiden Adelyken Huizen. Het
Uit Me- **Huis te Heemskerk**, een vierendeel Uur gaans
degedeel- ten Noorden van het Dorp gelegen, werdt,
de Be- in den jaare 1250, gebouwd door Koning
rigten. Willem, Graave van Holland, die 'er Heer
 Gerrit van Heemskerk als Kastelein op stel-
 de, om den inval der Westvriezen te be-
 letten. Na het uitsterven der Heemsker-
 ken, kwam het aan den Huize van Vianen,
 verder aan dat van Aremberg (x), uit het
 welk het in den jaare 1610 (y) gekogt werdt
 door den Heere Daniel de Hertaing, wiens
 XIII. A. Vader Heer van Marquette by de Stad
A. Mat- Bouchain in Henegouwen geweest was.
thei Tom. III. Ten verzoeke van deezen Eigenaar, werdt
 Fund. Sa- bl. 498. het volgens Oktrooi van 's Lands Staaten
 crar. a- Goudb. I. van den 24 Maart des jaars 1612, Mar-
 liq. Æ- D. bl. 76. quette vernoemd (z). Sedert is dit Huis dik-
 dium. wyls van Heer veranderd, tot dat het in den
 Fund. XIII. A. jaare 1717 by koop is gekomen aan den Hee-
 nalest. re Mr. Joachim Rendorp; wiens Zoon, de
 Tom. III. bl. 498. Wel Ed. Groot Achtbaare Heer Mr. Pieter
 (y) Rendorp, Regeerend Burgemeester en Raad
 D. bl. 76. der Stad Amsterdam, thans Heer is van Mar-
 (z) quette. Het is een der oudste en aanzien-
A. Mat- lykste Huizen van Holland, hebbende on-
thei A- der anderen het Regt van Hooge Heer-
nal. ut lyk,
supra.

lykheid tot op twee Roeden buiten de Gragten. Het is een deftig en ruim Gebouw, met verscheide Trap - Gevels, staande op een Eiland omringd met een breedten Vyver of Graft. Ter zyde van den Ingang, is een Uitspek met een spits Dak, dat wel eer de Huiskapel was Een ronden Tooren ryst uit het Dak, en een kleiner hangende Tooren ziet men aan de zyde van 't Slot. Dit Huis is van tyd tot tyd, en voornaamlyk door den tegenwoordigen Heer in den jaare 1741, merkelyk verbeterd. Tegen over het Huis ziet men de Overblyffels van een ronden Burgt, den Leidfchen niet ongelyk, in welken eertyds, zoo men wil, een hooge Tooren, dienende tot een Vuurbaaken, zou gestaan hebben (a). De Beplanting van Marquette werdt in 't jaar 1632 begroot op 4 Morgen, 401 Roeden; naderhand is zy by Meeting tusschen de jaaren van 1720 en 1730 bevonden omtrent 17 Morgen; waar by, door aanplanting noch weinig minder dan 3 Morgen gevoegd zyn; zoo dat zy nu ruim 20 Morgen beplant is. Het *Huis Assumburg*, een vierendeel Uur gaans beoosten het Dorp Heemskerk, werdt, omtrent het midden der zestiende Eeuwe, door Heer Gerrit van Assendelft gebouwd, of liever herbouwd; en zelfs zou deeze vernieuwing geenszins de eerste geweest zyn; want in den jaare 1431 zou het Huis te Assumburg reeds verbrand zyn (b). Het was van ouds en is nog een Leen van den Huize van Polanen, met het Regt van Vrye Heerlykheid binnen zyne uiterste Graften. Voor

KENNE-
MER-
LAND.
Heems-
kerk.

(a)

't Juni Ba-
tav. Cap.
XVIII. p.
517.

(b)

Uit Me-
dedeet-
de Be-
righen.

KENNE-
MER-
LAND.
Heems-
kerk.

den jaare 1335 schynt het Onleen geweest te zyn; doch werdt toen door Heer Baarthout van Assendelft opgedraagen aan Heer Jan van Polanen en van hem weder als een onversterfelyk Erfleen ontvangen: echter schynt het toen den Naam van Assumburg niet gevoerd te hebben. Uit laater Verlybrieven blykt evenwel dat de Huizing en Hofftede, welke Heer Baarthout van Assendelft aan den Heere Jan van Polanen opdroeg, dezelfde is als Assumburg. Het Huis is in laater tyd wederom voor het meerder gedeelte deftig vernieuwd en heeft behalven eenen spitsen agtkanten en twee vierkante Toorens, noch twee kleine Toorentjes. In oude tyden hadt het zeven Toorens. Het heeft, gelyk noch, gemeenlyk aan den Huize van Assendelft behoord. Agter dit Huis ziet men de weinige Overblyfffels van het Slot *Oud Haarlem*, by de Landluiden het *Hof* geheeten, bestaande uit een brok of twee groote steenen, op eenen Heuvel, nergens zo, hier omtrent, ten aanzien der groote Steenen dan aan de Ruïnen van het Slot te Velzen te zien. De Bezitters daar van voeren den Titel van Vryheeren van Oud-Haarlem.

(c) Somtyds hebben zy zig doen noemen Vryheeren van Haarlem (c). Doch de Staaten van Holland, hebben aan de Heeren van Assendelft, in der tyd, volgens Resolutie van den 11 Mey 1649, doen aanschryven niet te begeeren dat de Titel van Vryheer of Baron van Haarlem meer zou gebruikt worden (d). De Vrye Heerlykheid van Oud-Haarlem werdt door dezelfde Heeren als

(c) *Brouer. Kab. van Nederl. Outb. I. D.bl. 285.*
(d) *VanZurk Codex Batao. Tit. Ede- len § 13 in Not.*

als die van Assendelft bezeten , tot dat KENNE-
 George Fredrik van Renesse , Baron van MER-
 Elderen dezelve , in den jaare 1669 ver- LAND-
 kocht , aan den Heere Mr. Kornelis Fan- Heems-
 nius , Raadsheer van den Hove van Hol- kerk.
 land , wiens Kleinzoon de Heer Mr. Kor-
 nelis Fannius , Raad en Schepen te Haar-
 lem en Gemagtigde ter Vergadering der
 Staaten Generaal , in den jaare 1733 , zon-
 der Mannelyk oir , overleedt , en de Heer-
 lykheid naliet aan zyne Weduwe , Vrouwe
 Judith Guldewagen , die dezelve tegen-
 woordig bezit. *Meerestein* , naar het welk
 een Tak van de Stam der Edelen van Eg-
 mond weleer den Toenaam voerde , was
 een oud Heerenhuis tusschen Beverwyk en
 Heemskerk , 't welk omtrent het laatste der
 Dertiende Eeuwe gestigt werdt door Heer
 Jan van Egmond. Wanneer het verwoest
 werdt , is ons onbekend. Naderhand we-
 der opgebouwd , werdt het , omtrent den
 jaare 1690 , ten meesten deelen afgebro-
 ken en op de grondslagen een fraai nieu-
 werwetsch Gebouw getimmerd en met
 schoone Plantaadjen vermeerderd. Het be-
 hoort tegenwoordig aan den Heere Henrik
 van der Spelt , meermaals Schepen der
 Stad Amsterdam. Tusschen Heemskerk en
 't Huis Assumburg , stondt weleer het Huis
Poelenburg ; 't welk , in de vyftiende Eeuwe ,
 schynt gestigt te zyn , en met Poelenburg
 in de Banne van Schoorl niet verward moet
 worden : dit Huis is nu geheel weg. Digt
 by , daar Poelenburg weleer gestaan heeft ,
 ziet

**KENNE-
MER-
LAND.
Heems-
kerk.**

ziet men de Overblyffels noch van het Huis Reewyk, van sommigen verkeerdelyk Rietwyk genoemd en den Heere van Assumburg toebehoorende. In de Bahne van Heemskerk, dicht aan Noorddorp legt een aanzienlyke Lustplaats, weleer de *Vlotter*, dikwils 't *Huis te Vlotter* en nu *Jagerslust* geheeten. In den jaare 1630, werdt de Bezitter van dit Huis door Heer Willem de Hartaing verlyd met de Vrye Schot, Vrye Jagt en Vrye Vlucht; waar omtrent de Bezitters, hier in door den Houtvester en Meesterknepen wordende verhinderd, hun Regt voor den Hove van Holland hebben gehandhaafd. In de Regtsvordering over dit Geschil is aanmerklyk dat dit Huis een Riddermaatige Hofstede genoemd wordt. Zy behoort tegenwoordig aan den Heere Albertus Schuit, weleer Schepen der Stad Amsterdam.

**Kastri-
kum.**

KASTRIKUM, by de oude Kronykschryvers *Kastrickem* geheeten, paalt met deszelfs Ambagt, ten Noorden aan Bakkum, ten Oosten aan Limmen en Uitgeest, ten Zuiden aan Heemskerk en ten Westen met de Duijnen aan de Noordzee. De Naam wordt van sommigen (e) van twee Grieksche woorden, die *Bever* en *Wyk* betekenen, afgeleid. Dat 's ten minsten ver gezogt; zoo niet wel gevonden. Van Kastrikum wordt, in onze Kronyk, al omtrent het einde der tiende Eeuwe gewag gemaakt, ter gelegenheid van het Huwlyk van Sicco of Sivaart, eersten Heere van Brederode met Tetburg van **Kaf-**

(e)
*Beverw.
Dodr.
bl. 18.*

Kastrikum (f). Onder de Regeeringe van KENNE-
 Graave Floris den II, in den jaare 1118, MER-
 leest men van Bruin van Kastrikum, die LAND.
 door de Westvriezen te Schoorl verslaa- Kastri-
 gen werdt. Het Ambagt heeft; volgens kum.
 de Quohieren der Verponding, 1012 Mor- (f)
 gen, 285 Roeden Lands, en in den jaare Stoke in
 1632, zyn 'er voor het zelve 88 Huizen Arnoud.
 aangetekend, welk getal in de jaaren 1732 bl. 21.
 en 1749 tot 109 Huizen en 1 Molen vermeer-
 derd was. Voor de Kerk staat het Jaar-
 tal 1219. Doch het Koor en de Tooren
 zyn op verre na zoo oud niet. De Too-
 ren is van vierkant Metselwerk, waar
 op een vry hooge Spits naar boven ryft.
 Men heeft hier maar weinige Gereformeer-
 de Huisgezinnen; zoo dat de Roomschege-
 zinde Statie de grootste menigte der Inge-
 zetenen uitmaakt. Kastrikum en Heems-
 kerk zyn lang onder eenen Heere vereenigd
 geweest, zoo in het oude Geslagt van Heems-
 kerk als in dat van Assendelft en van Re-
 nesse, tot dat het door koop aan den Wel
 Edelen Stamme van Geelvink gekomen is,
 gelyk het tegenwoordig toekomt aan den
 Heere Mr. Nikolaas Geelvink, in den jaare
 1747 Regeerend Burgemeester der Stad Am-
 sterdam enz. Hy stelt 'er eenen Schout en
 Sekretaris en vyf Schepenen aan. Digt by
 het Dorp ziet men de Overblyffels van het
 Huis *Kroonenburg*, ook het Huis te Kastrikum
 genoemd. Zy bestaan in een ronden Puin-
 heuvel en een laag Muurwerk van een ou-
 den Tooren. Dit Huis heeft al lang verwoest
 gelegen.

GROET

**KENNE-
MER-
LAND.
Groet.**

GROET, van sommigen voor het uiterst Ambagt van Kennemerland gehouden, hoewel anderen Petten daar voor neemen, is klein in zyn omtrek, en bevat, volgens de Quohieren, 293 Morgen, en een halve Roeden Lands. In 't jaar 1632, werden 'er uit Groet 50, en in de jaaren 1732 en 1749, 46 Huizen in de Lysten der Verpondingen gebragt. Het heeft een gering Dorpje met een klein Kerkje, gelegen tusschen Schoorl en Kamp, een groot half Uur gaans van de Zee en twee Uuren ten Noordwesten van Alkmaar. De Ambagtsheerlykheid werdt, in den jaare 1723, voor Zesduizend Guldens verkogt aan den Heere Dirk Trip, toen Oud-Schepen, naderhand Burgemeester der Stad Amsterdam; doch behoort thans aan den Heere Godfried Andries Adriani, Resident van zyne Keizerlyke Hoogheid den Grootvorst van Rusland, als Hertog van Holstein Gottorp, by onzen Staat. Hy stelt 'er Schout, Sekretaris en drie Schepenen aan. Voorts zyn 'er negen Vroedschappen, waar uit de Schepens, van welken 'er jaarlyks twee afgaan, gekoo- ren worden. Groet was van ouds met Petten vereenigd; doch werdt 'er, by een Handvest van Hertog Albrecht van den 16 Mey des jaars 1401 van afgeschei- den (g).

(g)
*Lams
Handv.
van Ken-
nemerl.
bl. 842.*

Wormer.

WORMER is een der aanzienlykste Am- bagten van Kennemerland, gelegen tus- sichen den Stroom de Zaan en de droogge- maakte Wormermeer, waar van hier na on- der de drooggemaakte Meeren van Water- land

land gesproken werdt, dit laatste legt ten Oosten, gelyk de Zaan ten Westen stroomt. In den jaare 1632, werden 'er voor Wormer 654 Huizen in de Lyst der Verponding gebragt, en in 't jaar 1732, maar 493 en 33 Molens. Dit Getal was in den jaare 1749 wederom verminderd op 456 Huizen en 31 Molens. In den jaare 1742, werden 'er, 1661 Inwooners geteld (3). Men meent dat het in de bekende Blaffaart der Goederen van de Utrechtsche Kerke *Weromeri* of *Weromere* genoemd wordt (h). Die van Wormer verkreegen, om hunne dapperheid, de Vryheid van Tollen, volgens Handvest van Graaf Floris den V. van den jaare 1280; welke hun in den jaare 1296, door zynen Zoon, Graaf Jan den I, bevestigd werdt. Het Dorp is meest in een rechte streek gebouwd, ter lengte van omtrent 750 Roeden; behalven de Buurt het Weiver geheeten, die noch een Lengte van 150 Roeden heeft. Men heeft 'er een Regthuis en een Weeshuis. De Kerk is deftig: zy rust op vierentwintig Pilaaren en is met een goed Orgel voorzien, 't welk in den jaare 1661 hersteld werdt. De groote Tooren plagt vier Ommegangen te hebben. Op het Kruispand van de Kerk staat nog een klein Toorentje. Onder Wormer is een Sta.

(3) Door Inwooners verstaan wy altoos Mannen, Vrouwen en Kinderen, zonder onderscheid van jaaren. Deeze Tellingen zyn wy meerendeel verschuldigd aan de Berigten van den Heere N. Struyck; die zeer veele moeite heeft gedaan, om ze hier en daar naauwkeurig te bekomen.

Q

KENNE-
MER-
LAND.
Wormer.

(h)
V. Heus-
sen. IV.
D.bl.100.

KENNE- Statie van Roomsehgezinden, en de Doops-
MER- gezinden hebben 'er eene Gemeente van
LAND. Waterlanders in Gemeenschap met Jisp.
Wormer. De voornaamste Handel te Wormer was
 wel eer de Beschuitbakkery. Men wil dat
 'er voorheen wel omtrent Honderd en
 Vyftig Beschuitbakkeryen geweest zyn. In
 den jaare 1648 werdt het getalder Bakkers
 op Honderd gerekend, die jaarlyks Veer-
 tigduizend Guldens aan Melk en Dertigdui-
 zend Guldens aan Gest verbezigten. Die
 van Wormer, Jisp, Ooftzaanen en West-
 zaanen bragten voor het Gemeene Middel
 van 't Gemaal Honderdzeventigduizend
 Guldens aan 't Land op. Deeze Beschuit
 werdt in een groote menigte naar beide de
 Indien, Brazil en elders verzonden, en men
 hadt te Wormer wel Zeventig Ventschui-
 ten, om dezelve in Holland, Zeeland, Vries-
 land, Groningerland, als mede in Ender-
 land, Hamburg en elders te vertieren.
 De Neering is federt zoo merkelyk ver-
 minderd, dat 'er tegenwoordig niet meer
 dan vier Bakkers gevonden worden, waar
 van 'er twee, om hun genoegzaam bestaan
 te vervullen, ook Rogge-brood bakken.
 In 't Westeinde van 't Dorp, ftaat een
 fraaie Tooren, met een Ommegang en
 een Klok, die getrokken wordt, om de
 Bakkers te waarschouwen, als zy hun vuur
 moeten uitdooven. Hy wordt de Beschuit-
 tooren geheeten. Thans gaat hier de Rol-
 of Zeildoeks Reedery taamlyk in zwang,
 waar door veele Huisgezinnen den kost
 winnen; anderen vinden hun bestaan in
 het

het werken op de nabygelegene Olie- en andere Molens. De Ambagtsheerlykheid van Wormer is, in den jaare 1729, aan de Regenten van het Dorp verkogt voor Zes- tienduizend Guldens. Onder Wormer behoort de *Oostzyde van Knollendam*, 't welk wy nader beschryven zullen, als wy van de *Westzyde*, alwaar de Kerk staat, spreken. De *Schalsmeer* of *Schaalmeer* een drooggemaakt Meertje van 73 Morgen, behoort onder Wormer. Doch tusschen de Wormerban en het Kalf, aan de Zaan, legt een Meertje, de *Enge Wormer* genaamd, welk in den jaare 1624 drooggemaakt en 114 Morgen en 80 Roeden groot is (i). Eenige byzondere personen zyn 'er Eigenaars van. Het is een Baljuwschap op zig zelve, doch om dat het klein van belang is, worden de Ampten van Baljuw, Sekretaris, Penningmeester en Bode, door een zelfden Perfoon waargenomen. In de jaaren 1732 en 1749, stonden hier zes Huizen en ééne Molen. Wormer werdt, in den jaare 1518, met Jisp tot één Schoutampt verenigd. Doch in 't jaar 1611, werden deeze Dorpen wederom van een gescheiden (k). Van ouds was hier, zoo wel als elders in 't Noorder-Kwartier, eene Regeering van *Azingen* en *Gebuuren*. In der jaare 1291, werden de *Azingen* veranderd in *Schepenen*, en volgens *Handvest* van Koning *Filips* van den 12 September des jaars 1560, de *Gebuurstemmen* in *Vroedschappen* (l). Toen *Wormer* en *Jisp* onder een zelfde Schout-Ampt stonden, wa-

KENNE-
MER-
LAND.
Wormer's

(i)
Soetereboom
Saant.
Arcadia.
V. B. bl.
557.

(k)
W. G.
Lams
op de
Handv.
van Ker-
nemerl.
bl. 538.
Zie ook

de
Handv.
zelve.
bl 555;
549.

(l)
Lams
op de
Handv.
ren 533

**KENNE-
MER-
LAND.** ren 'er zeven Schepens, en volgens de bo-
Wormer. vengemelde Handvest twintig Vroedschap-
(m) pen (m). Doch toen de Regeering van
Lams Wormer en Jisp, door de Staaten van Hol-
Handv. land en Westvriesland, in gemelden jaare
van Ken- 1611, werdt van een gescheiden, is de
nemerl. Regeering van Wormer gebragt op twee
bl. 558. Burgemeesteren, vyf Schepenen en ze-
(n) ventien Vroedschappen (n), behalven den
Dezelve Schout en den Sekretaris, die de Kolle-
bl. 562. gien bedient. De Burgemeesters en Sche-
pens maaken, met den Raad der Vroed-
schappen, allerlei Keuren op het Burgerlyk
Bestier en de Regtsvordering. Hier toe
zyn zy gemagtigd door den Hove van Hol-
land op den 19 January 1556 (o). De Re-
(o) genten als Ambagtsheeren stellen zelve de
Dezelve Regeering, en vervullen de mindere Be-
bl. 540. dieningen. De Ordonnantie der Weeska-
mer te Wormer is in de Handvesten van
Kennemerland te vinden.

Jisp. JISP of GHISP, gelyk het mede gespeld
wordt, paalt ten Noordooften voor het
grootste gedeelte aan de Beemster en ten
Noordwesten aan Marken-binnen en een
gedeelte van Knollendam, ten Zuiden of
Zuidwesten heeft het Wormer en het an-
der gedeelte van Knollendam, 't welk on-
onder Wormer behoort. Volgens de Quo-
hieren der Verponding is het een Ambagt
van 733 Morgen, 495 Roeden Lands: in
de Oude Lyft van den jaare 1632, vinden
wy 'er 381 Huizen voor aangetekend; in de
Nieuwe van den jaare 1732 staan 320 Hui-
zen en 5 Molens. Het Getal der Molens

was

was het zelfde in den jaare 1749; maar men hadt 'er toen maar 301 Huizen. In den jaare 1742 werden hier 881 Inwooners geteld. In 't jaar 1664, zyn 'er wel 150 Huizen, door een ongelukkigen Brand verteerd. Wy hebben onder Wormer gezien, dat het weleer met het zelve vereenigd was, en laater wederom daar van afgescheiden werdt (4). Het Dorp heeft een Lengte van omtrent 400 Roeden. De beroemde Wondheeler, Mr. KORNELIS PLOEG, heeft Jisp, alwaar hy gebooren was, en op den 14 Mey des jaars 1696, overleeden is, in zynen tyd, wyd en zyd, bekend gemaakt. Zyne Voorouders waren ook reeds door dezelfde Konst vermaard geweest. De Ambagtsheerlykheid van Jisp is, in den jaare 1729, voor Tienduizend Guldens aan de Regenten verkogt. De Regeering bestaat 'er uit een Schout, twee Burgemeesters, die vyftien Vroedschappen tot zig mogen neemen, vyf Schepens en een Sekretaris.

OOSTZAANEN, te samengevoegd met de Oostzaan. OOSTZYDE VAN ZAANDAM, is verre het grootste en vermogendste Ambagt van allen, die onder het Baljuwschap van Kennemerland behooren, en mooglyk van gantsch

(4) Het gene wy in ons V. Deel, bl. 531, in de *Beschryving van Purmerende* gezegd hebben van de Samenvoeging van *Jisp* met *Nek*, wordt ons tegengesproken en verkiard, dat men de aangehaalde plaatsen uit de Handvesten van Kennemerland, in deezzen opzigte, alleen verstaan moet van de Gemeenschap van Heirvaarten en Riemtalen: wy erkennen dat het ook aldus verstaan kan worden, hoewel het twyfelagtig blyft.

KENNE-
MER-
LAND.
Ooftzaa-
nen.

gantfch Kennemerland. De geheele Om-
trek van deeze Ban , die ten naaftenby vier-
kant legt, is omtrent vyf Uuren gaans,
en heeft , volgens de Quohieren 2023
Morgen , 96 Roeden Lands. In 't jaar
1632 telde men onder dit Ambagt 984 Hui-
zen , die in den jaare 1732 , tot het aanzien-
lyk getal van 1789 Huizen en 165 Molens
vermeerderd waren. Voor Ooftzaanen al-
leen werdt het Getal der Huizen in den
jaare 1749 , op 439 Nommers begroot met
9 Molens. Ooftzaanen heeft met Ooftzaan-
dam de Zaan aan het Westen , Purmerland,
de Enge Wormer en de bedykte of Wyde
Wormer ten Noorden , Waterland ten Oo-
ften en het Y aan het Zuiden. Deeze Ban
vervat de Dorpen Ooftzaanen , Ooftzaan-
dam en de Buurten Ooftzaaner Overtoom
en 't Kalf. Het Dorp Ooftzaanen legt , ge-
lyk de Naam uitwyft , beoosten de Zaan ,
ruim een half Uur gaans van den Stroom
af , tuffchen Wormer en het Y. Men wil
dat het onder den Naam van *Ooftzagem* in
Schriften van de negende Eeuw (p) ge-
noemd wordt. Men reket dat Ooftzaanen
alleen in de lengte van 't Zuiden naar 't
Noorden omtrent een Uur gaans beftaat.
De Huizen ftaan 'er op eene foort van Wer-
ven , met Slooten omringd , over welken
een groote menigte van houten Bruggetjes
legt. De Kerk is ruim en heeft een fraaien
Tooren , zonder Spits. De Oude Parochie-
Kerk is , in den jaare 1573 , afgebrand. De
Nieuwe was , in den jaare 1601 , ten deele
weder opgebouwd en werdt in 't jaar 1630 ,
in

(p)
Apud
Hedam.
p. 63.

in den tegenwoordigen stand gebragt. De KENNEMER-
 Gereformeerden te Oostzaanen verkree- MER-
 gen hunnen eersten Predikant reeds in den LAND.
 jaare 1578. Onder Oostzaanen is een Statie Oostzaanen.
 van Roomschegezinden, waar van de Ver-
 gaderplaats aan het Kalf staat. Men heeft
 hier een Raadhuis, of Regthuis, dat in
 den jaare 1617 werdt gebouwd, en een
 schoon Weeshuis, tot welks opregting in
 't jaar 1631, Oktrooi verkreegen werdt
 (q). De Koophandel, dien men weleer te (q)
 Oostzaanen hadt, is sedert eenige jaaren, Lams
 vry wat afgenomen. Men vindt 'er goe- Handv.
 de Linnenbleekeryen: ook is 'er schoon van Ken-
 Weiland. Veelen geneeren zig met het nemerl.
 Visschen in de Binnenwateren. Men heeft bl. 686.
 'er Styffelmakeryen, Traankookeryen,
 Lymmaakeryen, Pelmolens, Olymolens, en
 Volmolens. Het Getal der Inwooners was
 in den jaare 1742, 1692 Perfoonen (r). (r)
 OOSTZAANDAM begint van het Kalf af en Volgens
 strekt zig uit met zyne Buurt tot digt aan Telling
 het Y toe. In het beschryven der Banne van J. O.
 van Westzaanen, onder het Baljuwschap W. voor
 van Blois gelegen, zullen wy van gantsch den Hr.
 Zaandam, zoo wel aan de Oost- als aan de N. Struik.
 Westzyde omstandiger spreekken. De Oost-
 Zaaner-OVERTOOM is een groote Buurt, ten
 einde van de Vaart de *Gouwe* en het Water
 de *Twiske*, langs den Dyk aan het Y. Het
 KALF is een groote Buurt aan de Zaan. Zy
 werdt eertyds *Hallaards Broek* genaamd. De
 Ambagtsheerlykheid van Oostzaanen en
 Oostzaandam, met het gene 'er verder
 onder behoort, is in den jaare 1729, aan

KENNE-
MER-
LAND.
Ooftzaa-
nen.

de Regenten voor Honderdduizend Gul-
dens verkogt. Deze Regenten zyn een
Schout, vier Burgemeesters, die vyftien
Vroedschappen tot zig neemen mogen,
agt uit Ooftzaanen en zeven uit Zaandam;
voorts zeven Schepens en een Sekretaris.
Van de Schepens moeten 'er vier van Ooft-
zaanen zyn en drie van Zaandam. Tot
deze bestelling van Regeering kreegen
die van Ooftzaanen Oktrooi van de Staa-
ten van Holland en Westvriesland op den
21 January des jaars 1632 (s). Hier is ook
een Weeskamer, die door vyf Weesmee-
sters bestierd wordt; drie uit Ooftzaanen
en twee uit Zaandam, welke door Sche-
penen verkooren worden.

(s)
Lams
Handv.
van Ken-
nemerl.
bl. 684.

Aals-
meer.

AALSMEER, het uiterste Ambagt van
Kennemerland in het Zuiden, legt ten Wes-
ten aan de Haarlemmer-Meer, ten Noorden
paalt het aan Rietwyker-Oord, ten Oosten
en ten Zuiden heeft het de Uitgeveende Plas-
sen van Amstelland, het Stigt en Rynland.
Volgens de Aantekeningen wegens de Quo-
hieren der Verponding van den jaare 1632,
vindt men 1900 Morgen 449 en een half
Roeden Lands voor Aalsmeer; doch in
den jaare 1732, werdt het begroot op
1690 Morgen, 576 en een half Roeden,
ter zaake van affpoeling en aldus gesteld,
volgens Oktrooi van den 20 Juny des jaars
1725. Ten aanzien van het getal der Hui-
zen, in dien tusschentyd van Honderd
jaaren, verscheelt het zelve genoegzaam
niets. In de Oude Lysten stont het op

486

486 en in de Nieuwe op 485. Het Dorp ^{KENNE-} is vry groot en in tien Buurten verdeeld. ^{MER-}
 De Kerk van Aalsmeer, welke digt aan de ^{LAND.}
 Haarlemmer-Meer staat en van eene vry ^{Aals-}
 aanzienlyke grootte is, heeft een taamlyk ^{meer.}
 hoogen en spitsen Tooren. De Roomsche-
 gezinde Statie wordt door een Priester der
 zoogenaamde Jansenisten bediend. Twee
 Doopsgezinde Gemeentens zyn 'er, de ee-
 ne van Vriezen en de andere van Vereen-
 nigde Vlaamsche en Waterlanders. Het
 Raadhuis is, in den jaare 1619, gebouwd.
 Men heeft te Aalsmeer verscheide Boom-
 kweekeryen en veele Fruithoven, die voor-
 naamlyk ten Zuidwesten van het Dorp
 aan den Uiterweg, digt by de Meer, ge-
 vonden worden; inzonderheid is het be-
 kend door de Aardbezien, die meest te
 Amsterdam ter markt gebragt worden;
 waarom hier ook een Veer is, 't welk
 verscheiden maal ter weeke met schuïten
 op den Overtoom bevaaren wordt. Ook
 is 'er schoone gelegenheid tot de Vissche-
 ry en 't maaken van Turf. Aalsmeer heeft al-
 toos onmiddelyk van de Graaflykheid afge-
 hangen en staat noch onmiddelyk onder de
 Staaten van Holland en Westvriesland. De (t)
 Opgezetenen van Aalsmeer zyn van ouds, ^{Lams}
 door 's Lands Graaven, met verscheiden ^{Handv.}
 Voorregten beschonken geworden (t). Zy ^{van Ken-}
 zyn Tolvry, en mogen binnen Leiden niet bl. 740,
 bekommerd worden, alzoo zy, nevens ande- 741.
 re Dorpen, tot het bouwen der Vischbrug- (u)
 ge geld geschooten hebben (u). De Re- ^{Zie ons}
 gee. VI. Deel, bl. 247.

**KENNE-
MER-
LAND. t**
*Aals-
meer.*

geering van Aalsmeer bestaat uit een Schout, twee Burgemeesters of Ambagtsbewaarders, zeven Schepens en een Sekretaris. De Ambagtsbewaarders en Schepens maaken de Vroedschap uit en regeeren het Dorp: doch het gene het Turfmaaken betreft wordt door den Schout en Ambagtsbewaarders waargenomen.

**Spaaren-
dam.**

SPAARENDAM is een klein Ambagt ten Noorden aan de Velfer Ban gelegen, ten Zuidwesten aan Akendam en Schooter Vlieland, ten Zuiden aan 't Spaarne, ten Zuidoosten aan Spaarnewoude en ten Oosten met den Rynlandschen Dyk aan het Y, met eenig Voorland, dat onder Velzen behoort. In 't geheel zyn 'er onder Spaarendam, volgens de Quohieren der Verponding, niet meer dan 265 Morgen, 500 Roeden Lands. In 't jaar 1632, werden uit het Ambagt 65 Huizen in de Lyften der Verponding gebragt, en volgens de Lyft van 't jaar 1732, waren 'er 76 Huizen. Het is zyn Opkomst en Naam verschuldigd aan een Dam en Sluis, die volgens Oktrooi van Koning Willem, gegeven in den jaare 1253, hier gelegd is om den Vloed van 't Y-water te stuiten; welk Oktrooi naderhand vermeerderd werdt, in den jaare 1285, door Graave Floris den V, waar by naderhand noch vier andere Sluizen gekomen zyn. Wy hebben van alle deeze Sluizen breeder gesproken in onze Beschryvinge van het Hoogheemraadschap van Rynland (v). Het Dorp van Spaarendam, een uur Noordwaards

(v)
VI. Deel,
bl. 212.
en volg.

waards van Haarlem gelegen, is lugtig, ^{KENNE-}
 vermaaklyk en vry welvaarende, zoo door ^{MER-}
 de Doorvaart en het vertoeven der menig- ^{LAND.}
 vuldige Vaartuigen van en naar het Spaar- ^{Spaaren-}
 ne en het Y, als door de Viſſchers en de ^{dam.}
 Arbeidsluiden, die hier wonen tot het on-
 derhouden van de Dykwerken en Sluizen.
 Het Kerkje van Spaarendam is lugtig en
 net, en heeft een ſpits Toorentje, met
 Uurwerk en Wyzers, en een groote en
 kleine Klok, alleen om te luiden. Men
 heeft 'er eenige Glaazen met Wapens en
 onder anderen een Glas, waar in het Wapen
 van Koning Willem Graave van Holland,
 weleer uit de Oude Kerk in deeze overge-
 bragt, het welk men meent dat door hem,
 in den jaare 1256, aan de Kerk verceerd
 werdt. In het jaar 1626, stortte deeze
 Oude Kerk in door een hevigen Stormwind:
 doch in 't volgende jaar begon men ze
 weder op te bouwen. Zy is in 't jaar 1663
 aan de Noordzyde merkelyk uitgeleid en
 vergroot. Te Spaarendam plagt een Graaf-
 lykheids Tolhuis te ſtaan, 't welk in den
 jaare 1517, door de Gelderſchen verbrand
 werdt; ſedert is het naar Haarlem over-
 gebragt. Thans ziet men 'er, aan den Dyk,
 doch op den Grond van Spaarnewoude (w)
 het zoogenaamde Gemeenlandshuis van ^(w)
 Rynland, 't welk beſtaat in een lang Ge- ^{Uit Me-}
 bouw, met een ry Boomen voor het zelve ^{gedeel-}
 geplant. Het dient voornaamlyk tot een ^{de Be-}
 Magazyn, waar in de behoeften voor de ^{rigten.}
 Dykwerken geborgen worden, en wordt
 door

KENNE-
MER-
LAND.
Spaaren-
dam.

door een der Opzieners van Rynland be-
woond. Het Ambagt staat noch, gelyk van
ouds, onmiddelyk onder de Graaflykheid.
De Regeering bestaat 'er uit één Schout,
vyf Schepenen, en één Sekretaris. De Baljuw
van Kennemerland stelt jaarlyks de Sche-
penen aan, uit een dubbel getal, door den
Schout en afgaande Schepenen benoemd.
Aan het einde van Spaarendam en den
Spaarendamschen of Rynlandschen Dyk
ten Noordwesten van het Dorp be-
gint de Rynlandsche *Slaaperdyk*, welke
door de Ambagten van Spaarendam,
Akendam en een gedeelte van Velzen
tot aan de Zandpoort verder Noordwest
heenen loopt, ter lengte van ruim 600
Roeden, met een taamlyke Breedte en
flaauwen Afloop, op de bepaalde Hoog-
te van 54 Rynlandsche Duimen boven het
Amsterdamsche Peil. Hy werdt, om-
trent den jaare 1620, gelegd, nader-
hand verbreed en wordt onderhouden en
bestierd door het Hoogheemraadschap
van Rynland. By zwaare Watervloe-
den in het Y loopt hy gemeenlyk o-
ver (4).

Heemste-
de.

HEEMSTEDEN is een zeer aanzienlyke ou-
de Ambagtsheerlykheid. Zy paalt ten Noor-
den tot aan de Vryheid der Stad Haarlem,
en heeft hier het Regtsgebied van Am-
bagts-

(4) Dewyl ons de nette Hoogten der zwaarste Wa-
tervloeden, aan den Spaarendamschen Dyk, in deeze
Eeuw, door den Naauwkeurigen Waarnaemer der
Na-

bagtsheerlykheid over een groot gedeelte van den Haarlemmer Hout, hoewel, gelyk wy voorheen gezegd hebben, de Grond aan de Stad Haarlem in Erfpagt toebehoort (x). Ten Oosten gaat de Ban van Heemstede langs het Spaarne, waar door het van Haarlemmer-liede en Zuidschalkwyk wordt afgescheiden, en verder langs de Haarlemmer-Meer tot aan Bennenbroek, aan welk Ambagt het ten Zuiden paalt, gelyk ten Westen aan Tetrode of Overveen en de Vogelenzang. De begrooting der Landen konnen wy, volgens de Quohieren der Verponding, niet net bepaalen. In den jaare 1632, stondt het in een gemeenen Omflag met Bennebroek en Berkenrode, voor welke drie Ambagten,

KENNE-
MER-
LAND.
Heemstede.
(x)
IV.Deel,
bl. 425.

Natuur den Heer N. Cruquius zyn medegedeeld, zullen wy dezelve hier aantekenen. Deze Hoogten zyn *Duimen boven bet* AMSTERDAMSCHPEIL.

't Jaar	Hoogten.	't Jaar	Hoogten.
1702 Maart. 1.	84 Duimen	1736 Nov. 24.	67 Duimen
— April. 5.	90	1737 Janu. 13.	57
1703 Dec. 10.	57	— Dec. 10.	64
1707 Nov. 27.	78	1739 Febr. 16.	68
1714 Oktob. 8.	75	1741 April. 30.	74
— Nov. 3.	84	— Nov. 28.	82
— Nov. 7.	75	1742 Febr. 19.	75
1715 Maart. 4.	77	1744 Dec. 21.	57
1717 Janua. 5.	81	1744 Dec. 24.	67
— Dec. 25.	96	1745 Janu. 13.	74
1721 Janua. 1.	75	1747 Nov. 15.	61
1731 Dec. 26.	86	1748 Dec. 8.	62
1733 Nov. 11.	63	— Dec. 19.	56
1734 Nov. 7.	61	1749 Dec. 8.	60
1735 Nov. 9.	56	— Dec. 24.	61

KENNE-
MER-
LAND.
Heemstede.

ten, te samen 942 Morgen, 344 Roeden Lands waren aangetekend. Heemstede en Berkenrode zyn tegenwoordig aangeflaagen op 944 Morgen, 575 Roeden, en Bennebroek op 97 Morgen. Uit deeze drie Gerechtsbannen werden, in bovengemelden jaare; in 't geheel 89 Huizen in de Lysten der Verponding gebragt, en in 't jaar 1732, uit Heemstede alleen, behalven 1 Koorenmolen, 270 Huizen, waar onder 56 Huizen met Bleeken. Sommigen zeggen, dat Heemstede al in de negende (y) Eeuwe is bekend geweest (y); hoewel men de Heeren van dien Naam eerst; met volkomene zekerheid gemeld vindt; in den jaare 1334 (z); doch het is waarschynlyk; dat men de bouwinge van hun Slot vroeger moet stellen, indien het Leenvoorregt van Hoog Regtsgebied voor dit Kasteel, door Koning Willem, Graave van Holland, vergund is, gelyk dit niet duister by de Schryvers voorkomt (a). Dit Hooge Regtsgebied, 't welk zig binnen de Graften van het Slot bepaalt, hebben de Oude Heeren van Heemstede, met de Ambagtsheerlykheid over de geheele Regtsban bezeten tot omtrent den jaare 1472, wanneer Heer Jan van Heemstede de Heerlykheid overdroeg aan Heer Lodewyk van Brugge, Heer van Gruithuizen, Stadhouders van Holland, door wiens Overdragt, in den jaare 1486, aan Heer Roeland le Febure, Ridder enz., die Hadewy, Dogter van gemelden Heere Jan van Heemstede in Huwlyk hadt, de Heerlykheid aan het

(y) *J. a Leidis Hist.*
Lib. VII.
Cap. III
& IV.

(z) *Boxborn Theatr.*
Holl. p.
154.

(a) *Ampfing Haarl.*
bl. 87.
Lams Handv. van Kennemerl.
774.

het zelfde Stamhuis als wederkeerde. Hunne KENNE-
 Nakomelingen hebben den Toenaam van MER-
 Heemstede aangenomen. Uit hun Geslagt LAND.
 is de Heerlykheid door Verkoop in den Heemstede.
 jaare 1554 en verder door Huwlyken over-
 gegaan aan verscheide andere Huizen, tot
 dat zy in den jaare 1620, met Bennenbroek
 vereenigd, gekogt werdt door den Heere
 Adriaan Pauw, Ridder, Heer van Hogers-
 milde, Nieuwerkerk, Rietwyk enz.; bekend
 door het tweemaal bekleeden van het Ampt
 van Raad-Pensionaris en zyne veelvuldige
 Gezandschappen aan de voornaamste Hoven
 van Europa en op den Munsterschen Vrede-
 handel. Zyn Kleinzoon Adriaan Pauw, Hee-
 re van Heemstede, Rietwyk enz., stondt in
 den aanvang deezer Eeuw, deeze Heerlykhe-
 den af aan den Heere Mr. Gerard Hoeuft,
 Zoon zyners oudste Zuster, Vrouwe A-
 gatha Pauw, door wien ook na dien tyd
 de Toenaam van Pauw werdt aangenomen;
 de tweede Zoon van deezen, de Heer Ben-
 jamin Pauw, gebooren Hoeuft, Heer van
 Rietwyk en Rietwyker-Oord, liet by
 uitersten Wil in het Vruchtgebruik van
 alle zyne Leengoederen, zyne Wedu-
 we Vrouwe Agatha Sylvius, sedert ge-
 huwd aan den Heere Albrecht Nikolaas,
 Baron van Aarsfen Beieren, Vryheer van
 Hoogerheide enz. De Eigendom dee-
 zer Goederen, werdt by gemelden uiter-
 sten Wil gemaakt aan den Heere Jan Die-
 drik Hoeuft, Heere van Buttingen en Zand-
 voort, vollen Neef van den Overledenen.
 Het Huis te Heemstede is, in den jaare
 1394,

KENNE-
MER-
IAND.
Heemstede.

1394, op bevel van Hertog Albrecht om verre gehaald, alzoo Heer Jan van Heemstede zig aan het ombrengen van 's Hertogen Byzit, Jonkvrouw Alyd van Poelgeest, hadt schuldig gemaakt. In den jaare 1404, is het wederom, door de Kabeljauwsche Haarlemmers, vernield. De Kennemers hebben het in 't jaar 1425, toen zy om de zwaare Schattingen, een Opstand verwekten, andermaal verwoest. Het tegenwoordige Slot werdt, in den jaare 1460, gebouwd, ongetwyfeld door Jan van Heemstede, niet door Reinoud, Bastaard van Brederode, gelyk P. Bokkenberg getuigt (b), 't welk onbestaanbaar is met de Leenregisters (c). Dit Slot is een oud, deestig, Adelyk Gebouw, dat zeer wel onderhouden wordt, en voor eenige jaaren merkelyk vernieuwd en verbeterd geworden is. Het is vierkant, en pronkt met een agtkanten en een ronden Tooren, en staat in 't midden van een ruimen Vyver, over welchen een fraaie steenen Brug legt, rustende op zes Boogen. Het Voorhof is versierd met verscheiden Standbeelden der Aloudheid, en eenige Opschriften, welke de Raad-Pensionaris Pauw hier heeft doen plaatsen. Eoven den Ingang is een Opschrift, het welk deszelfs meeste Lotgevallen meldt. Onder de inwendige Sieraaden munt uit de Grootte Zaal, die met veelerlei aloude Handwapenen behangen is. By het Slot is, behalven eene schoone Plantaadje, een groote Boomgaard en noch een groote Vyver, die zyn uitwatering

(b)
*P. I. k
kenberg.
Hist. Bre-
der. p. 76.*

(c)
*Uit Me-
degecel-
de Berig-
ten.*

ring kan hebben in de Haarlemmer-Meer KENNE-
MER-
en met een Sluis is afgeslooten: LAND.
Heemstede.

Het Dorp Heemstede legt zeer vermaak-
lyk op een Afstand van 1177 Roeden van
Haarlem, en 190 van Bennenbroek. Voor
den jaare 1347, was 'er geen Kerk, maar
alleen een Kapel, misschien gestigt na dat
Keizer Henrik de IV, in den jaare 1064, een
stuk Lands in Heemstede aan de Utrechtsche
Kerke geschonken hadt (d). Zeker is 't dat (d)
Heda. P.
129.
in gemelden jaare 1347, de Kapel van Heem-
stede, die, tot dien tyd toe, onder de Ker-
spelkerk van Haarlem behoord hadt, door
Hertog Willem van Beieren, ter gedagte-
nisse van zynen Oom Willem den IV, tot
eene Kerspelkerk verheven werdt. Hertog
Willem noemt ze hier eene nieuwe Kapel.
(e). Deeze Kerk werdt in de Maant Ju-
ny des jaars 1573 verwoest; zoo dat men (e)
Matthaei
Anal.
Tom. III.
P. 501.
Handv.
van Kenn.
nemerl.
bl. 775.
by het aanstellen van den eersten Gere-
formeerden Leeraar in den jaare 1622, de
eerste Predikatie tusschen de oude Muuren
van de vervallen Kerk gedaan heeft. In
den jaare 1623, begon men de tegenwoor-
dige Kerk te bouwen, die, in het volgen-
de jaar 1624, zoo ver in stand raakte, dat
'cr de Dienst in verrigt werdt. Men heeft
in de zelve een deftige marmeren Graftom;
be der Heeren van Heemstede.

Het Regtsgebied van Heemstede is zeer
wyd uitgestrekt en heeft verscheiden Buur-
ten, die ieder in 't byzonder de gedaante van
Dorpen hebben. Van Haarlem afgaande,
heeft men de Buurt van 't *Kraaieneft*, die
zynen Naam heeft van het daar in gelegen

R Huis

KENNE-
MER-
LAND.
Heemstede.

Huis te Kraaieneft, dat ook wel, en mooglyk te regt *Kraaienborst* genaamd wordt, en eertyds toebehoorde aan de Edelen van dien Naam. Het is thans een Buitenplaats, welke toekomt aan den Wel Ed. Gestrengen Heere Jakob Elias, Kollonel van de Manhafte Burgery der Stad Amsterdam. De *Heere-Zandvaart* en *Laan* wordt door verscheide Kleëren-Bleekers bewoond. Ten Zuidooften van het Dorp is de *Prince Zandvaart-Laan* en Buurt, nu de *Glip* genaamd. In alle deeze Verdeelingen van Heemstede wordt het oog door allerhande Verscheidenheid van Gezigten verlustigd. Het zy de Natuur haare bevalligheid ten toon stelt in de graazige Weilanden, omringd van de nabyegelegene Heuvelen en Duinen, en welig Lommer; het zy de kunst zig vertoont in de aangenaame Lustplaatsen, welke wy niet in staat zyn voor het kleinste gedeelte te noemen, en waar in de bekoorlykheid der Bepantingen en de Pragt in de Bouwkunde der Landhuizen malkanderen naar de kroon steeken. Behalven het Hooge Regtsgebied van 't Slot, behoort Heemstede voorts in het Crimineel onder 't Hoog Baljuwschap van Kennemerland en is aldus een Ambagtsheerlykheid. De Regeering bestaat 'er uit een Schout, die tevens Sekretaris is, en zeven Schepenen.

Bennenbroek.

BENNENBROEK legt met deszelfs Ambagt en Geregtsban ten Noorden aan Heemstede, ten Oosten aan de Haarlemmer-Meer, ten Zuiden aan Hillegom en ten Westen aan de Vogelenzang. De Landeryen worden

den thans begroot op omtrent 97 en een KENNER-
 nalve Morgen. In den jaare 1732, wer-
 den 'er uit Bennenbroek 64 Huizen in de MER-
 Lyften der Verpondingen gebragt. Het LAND.
 heeft een klein, maar zeer vermaaklyk Bennen-
 Dorpje, 't welk 1864 Roeden van Haarlem broek
 legt, ten Zuidwesten van Heemstede, met
 een fraaie Kerk voorzien, gebouwd omtrent
 den jaare 1659, wanneer hier de eerste Pre-
 dikant beroepen is. Onder het Gebied van
 Bennenbroek leggen verscheiden schoone
 Lustplaatsen, Lynwaat- en Kameryksdoek-
 bleekeryen; in de bovengemelde Lyften
 wordt het getal der Bleeken op 12 gesteld,
 waar onder ook Kleëren-bleeken zyn. De
 Heeren van Heemstede waren eertyds
 Ambagtsheeren van Bennenbroek. Zy
 hadden 'er een ruim Heerenhuis, *Duinwyk*
 genaamd, welk egter geene byzondere
 Voorregten heeft. Een der Zoonen der
 Heeren van Heemstede voerde den Titel
 van Heere van Bennenbroek (f). Dit (f)
 vindt men ook in het Geslagt van den *Van Zane*
 Raad-Pensionaris Pauw, wiens jongste Zoon, *ten*
 na het overlyden van zyn ouder Broeder, *Hando.*
 hem in deezen Titel opvolgde. Door deezen *van Kena*
 jongsten Zoon, Adriaan Pauw, President *nemerl.*
 van den Hove van Holland, werdt de Heer- *bl. 255.*
 lykheid nagelaaten aan zyne Dogter Anna-
 Christina Pauw, gehuwd aan den Heere
 Nikolaas de Sohier de Vermandois, Heere
 van Warmenhuizen. Na het overlyden van
 derzelve Dogter Jonkvrouwe Adriana-
 Constantia de Sohier de Vermandois, werdt
 de Ambagtsheerlykheid van Bennenbroek

RENNEMERLAND.
Binnenbroek.

met derzelve Voorregten , benevens het Huis Duinwyk, door de Fideicommissaire Erfgenaamen van den President Adriaan Pauw , in den jaare 1738, voor Vyftigduizend Vierhonderd Guldens , verkogt aan den Heere Willem de Bruin , thans Ambagtsheer van Binnenbroek. De Regeering van 't Ambagt bestaat in een Schout, die te gelyk Sekretaris is en vyf Schepenen. De Schepens, van welke jaarlyks de grootste of de kleinste helft afgaat, worden uit een dubbel getal, of ook wel buiten het zelve, door den Ambagtsheer, aangesteld. Van alle Bedienden heeft hy de vrye en volstrekte aanstelling.

Berkenrode.

BERKENRODE is een Adelyk Huis en Ambagtsheerlykheid, een half Uur gaans of 700 Roeden van Haarlem , midden in 't gebied van Heemstede, langs den Heerenweg en de Leidsche Trekvaart gelegen. Het oud Gebouw wordt by sommigen, in prent afgebeeld, gevonden (g). Anderen vertoonon 'er ons de Overblyffels van (h), na dat het , in den jaare 1573 , in den Spaanschen Oorlog vernield was. Sedert werdt het in deftiger gedaante rondsom in een Vyver weder opgebouwd, met een pragtigen Voorgevel, en geheel op den hedendaagschen trant, van tyd tot tyd verfierd, hoewel 'er aan de agterzyde noch eenige tekenen van Aloudheid overbleeven. In den nagt, tusschen den 4 en 5 Mey des jaars 1747, toen in Amsterdam, wegens de Verheffing van zyne Hoogheid den Prinse van Oranje , tot Stadhouder deezer Provincie , alom Vreugdgeligten werden

(g)
Ampfing
Haarl.
bl. 89.

(h)
L. Smids
Schatka-
mer in
Berkenr.
bl. 30.

den ontstookten, liet de Heer van Berken-^{KENNE-}rode deze tekenen van blydschap mede^{MER-} op dit Adelyk Huis vertoonen. Niet lang, ^{LAND.} na het uitdoen dezer Ligten, ontstondt 'er ^{Berken-} in een der Vertrekken een hevige Brand, ^{rode.} die by gebrek van spoedigen bystand der Nabuuren, het geheele Huis in een Puinhoop veranderde. Deze Vreugdeblyken waren echter, volgens de geloofwaardigste getuigenissen, de onmiddelyke oorzaak niet van dit ongeluk, dat door een onvoorzien toeval van een huiskaars ontstondt. Tegenwoordig is dit Adelyk Huis weder pragtig herbouwd. Men nadert tot dit Huis, langs eene breede Laan van hoog opgaande Boomen, die de uitmuntendheid der andere Plantaadsen, Lusthoven, Vyvers en Tuinen dezer Heerlykheid beantwoordt. De Grond van Berkenrode werdt, in den jaare 1284, door Graave Floris den V, aan Heere Jan van Haarlem geschonken. Dit Geslagt schynt het zelve, in eene onafgebroke Volgry van Nakomelingen bezeten te hebben tot omtrent het midden der voorgaande Eeuwe (i). Egter vindt men, dat Heer Jan van Heem-⁽ⁱ⁾stede Gerrits Zoon, op den 18 Augustus ^{Goudboe-} des jaars 1466, afstand deedt van de Am-^{vel. Deel,} bagtsheerlykheid, die toen aan den Stam-^{bl. 159.} huize van Berkenrode *verbeeld wierde*. Naderhand werdt het gekogt door den Heere Benjamin Pouille, Ridder Baronet, Schepen der Stad Amsterdam; wiens Weduwe Vrouwe Elizabeth Tiellens, als Erfgenaame zyner Goederen, het gebruik en den Titel van Berkenrode naliet aan haaren tweeden

KEMNE-
MER-
LAND.

Gemaal, den Heere Mr. Jan Trip, Burgemeester en Raad der Stad Amsterdam, en den eigendom aan haaren Agterneve den Heere Mattheus Lestevenon, in den jaare 1746, regeerend Schepen der Stad Amsterdam, tegenwoordig Houtvester van Brederode, Ambassadeur van de Staaten Generaal der Vereenigde Nederlanden aan het Hof van Vrankryk, die thans de Ambagtsheerlykheid bezit. Te Berkenrode staan 9 of 10 Huizen, waar onder een Kerkhuis der Roomschegezinden, die hier eene Statie hebben. De Heer stelt 'er Schout, Sekretaris en drie Schepenen.

Slooten, SLOOTEN, SLOOTERDYK, met OSTDORP of OSDORP, de GEER en VRYE AMBAGTEN, welke zyn HOUTRYK, POLANEN EN RAASDORP, maaken eene Ambagtsheerlykheid uit, die drie Geregten heeft. Zy leggen allen ten Westen van Amsterdam en strekken

zig van het uiterste Grondgebied dier Stad en van Amstelland uit over Half wegen Haarlem tot aan Hof-Ambagt. Ten Noorden stroomt het Y langs Slooten en Slooterdyk, Osdorp, Polanen en Houtryk, ten Zuiden spoelt de Nieuwe Meer langs Slooten tot aan Nieuwerkerk, en de Lutkemeer langs Osdorp en Raasdorp. De Stad Amsterdam kocht deeze Ambagtsheerlykheden in den jaare 1529 te gelyk met Amstelveen van den Heere Reinoud van Brederode, en werdt op den 17 Juny deszelfden jaars met

(k) dezelve verlyd (k); doch alzoo behalven de Kooppenningen, ter waarde van Drieduizend Gulden, eene vaststelling van Renten van

(k)
Handv.
van Am-
sterd. N.
D.bl. 309.

van Vyfhonderd en Zestig Gulden jaarlyks ^{KENNE-}ten behoeve van den Heere van Brederode ^{MER-}was bedongen, 't welk niet geschieden ^{LAND.}mogt zonder Oktrooi van Keizer Karel, ^{Slooten,}als Graave van Holland, werdt hier op ^{, Slooter-}zyne toestemming verzogt en verkreegen ^{dyk, Os-}volgens zynen Brief van den 3 Augustus ^{dorp, de}des jaars 1531 (l), waar na de Keizer op ^{Geer en}den 9 Oktober deszelfden jaars het Verly ^{Vrye Am-}bekragtigde (m). De Stad Amsterdam stelt ^{bagten.}over deeze Ambagten een Sterfheer, den ^(l)Schout, Sekretaris en heeft de Verkiezing ^{Handv.}van Schepenen. De Brieven, raakende ^{van Am-}den Verkoop deezer Heerlykheden mel- ^{sterd. N.}den niet uitdruklyk van de Vrye Ambagten, ^{D. bl. 304.}doch dewyl de Stad Amsterdam van den tyd ^(m)der Aankoop van Slooten dezelve bezeten ^{Dezelve}heeft, behoeft men niet te twyfelden of ^{bl. 307.}zy zyn hun alle opgedraagen onder de be-
noeming van *Amstelveen, Sloten, Sloterdyk, en Oistdorp, mit allen hueren gevolgen en anke-
ven, zoe wel leen als eyghen, niet vuytgeson-
dert*, gelyk de Leenbrieven luiden. Zy heb-
ben allen een zelfde Weeskamer, doch zyn
in byzondere Geregten verdeeld.

Slooten, Slooterdyk, Osdorp en de Vrye Geer, hebben te samen dezelve Regtbank, doch hadden voor den jaare 1653 byzonder Geregte. Voor dien tyd waren echter Slooten en Slooterdyk gemeen, maar, in gemelden jaare, kwamen zy allen met toestemming van den Ambagtsheer en verlof van de Staaten van Holland en Westvriesland overeen, om eene enkele Regtbank op te rigten, die bediend zou wor-

**KENNE-
MER-
LAND.**
*Slooten,
Slooter-
dyk, Os-
dorp, de
Geer en
Vrye Am-
bagten,*

den, door zeven Schepenen, waar van 'er jaarlyks vyf zouden afgaan, en by beurten zitten te Slooten, op de Vrye Geer, te Slooterdyk, te Osdorp en aan den Overtoorn. In de Quohieren der Verponding van den jaare 1632, vinden wy voor de drie eerste Ambagten aangetekend 4343 Morgen 394 Roeden Lands, en in die van den jaare 1732 staan 'er voor alle vier te samen 4456 Morgen, 652 Roeden; doch met een aftrek van 115 Morgen, 480 Roeden, voor afgespoelde Landen. Volgens de Oude Lyften hadt men in de drie Ambagten 167 Huizen en, volgens de Nieuwe van Honderd jaaren laater, 455 Huizen en 7 Molens. Onder deeze vermeerdering is Slooterdyk meest in getal van Huizen toegenomen, door den aanleg van Lusthoven en Tuinen, zoo langs de Haarlemmer Vaart als in de Slooter-Meer en elders. Die van Slooten en Osdorp hebben, in den jaare 1645, het Regt der Waage van Hertog Filips van Bourgonje verkreegen. Deeze stondt wel eer te Slooterdyk aanden Dyk, doch is voor lang vervallen.

Slooten. SLOOTEN, een groot Uur gaans ten Zuidwesten van Amsterdam gelegen, is een braaf vermaaklyk Dorp, en door het hoog opgaande Geboomte zeer bevallig. Van de Kerk, die op een ruim Kerkhof staat, vindt men al, in Schriften van den jaare 1063, gewag gemaakt (n). Dit Gebouw plagt voorheenen grooter te zyn, doch heeft de rampen van den Spaanschen Oorlog ondergaan. Het heeft een vierkant

(n)
Heda p.
132.

Tog-

Toorentje met een agtkante Spits. Tot deze Kerk behooren ook de Opgezetenen van Osdorp voor een gedeelte en die van de Vrye Geer, op welke Grond dezelve gebouwd is. Onder Slooten is ook een Statie van Roomschegezinden, waar van het Kerkhuis staat aan den Slooter weg, tusschen het Dorp en den Overtoom.

Onder Slooten behoort de Buurt van den Overtoom ten Westen van de Schinkel. Deze Overtoom is een Dam, die de Doorvaart der groote Vaartuigen naar en uit de Haarlemmer-Meer geheel en al verhindert. Minder Schuiten en Praamen kunnen 'er overgehaald worden: doch de meeste Goederen van eenige grooter Vaartuigen, die de vryheid hebben om Amsterdam van deezzen kant te bevaaren, worden verbodemd. Het is onzeker wanneer deze Dam hier gelegd is. Uit oude Brieven van de jaaren 1432 en 1433, is ons gebleeken, dat zy 'er toen reeds geweest is. Uit deze ziet men tevens dat Haarlem zig aan het behouden van dezelve altoos veel heeft laten gelegen leggen, ongetwyfeld om de Vaart door Spaarendam niet te benadeelen (o). Het Hoogheemraadschap van Rynland is ook ten allen tyde zeer oplettende geweest, om den Overtoom op die Hoogte te houden, dat 'er geen vreemd Water in den Boezem van Rynland kan stroomen. Ook staat het Water van Amstelland doorgaans hooger dan dat van Rynland; ten zy by langdurige Weste Winden; 't welk de reden schynt, waarom het Water hier niet

KENNER-
MER-
LAND.
Slooten.

(o)
Uit Me-
gedeede
de Stuk-
ken, uit
de Oude
Kerk. La-
de. 14.

KENNE-
MER-
LAND.

Slooten.

(p)

Commel.

Amsterd.

161 en

1050.

wederzyds door Sluizen gekeerd wordt. Toen de Spanjaarden, in den jaare 1573, Haarlem belegerden, werd de Dam weggebroken; maar naderhand hersteld (p). In den jaare 1604, vinden wy van Geschillen wegens den Overtoom, tusschen de Stad Haarlem en de Steden Leiden en Amsterdam gemeld, doch de reden deezer Oneenigheden is niet volkomen zeker. Het is aan den Overtoom zeer levendig, zoo door de Kaagschuiten op Leiden, als die van Aalsmeer, Hillegom en Lisse. De Uitspanningen der Amsterdamsche Ingezeten pligten hier menigvuldiger te wezen; maar men heeft 'er echter noch verscheiden Herbergen. De Buurt aan den Overtoom, ten Oosten van de Schinkel, welk gedeelte onder Amstelveen behoort, is niet minder aanzienlyk. In de Buurten aan den Overtoom, zoo wel als op den Overtoomfchen Weg heeft men verscheiden Katoendrukkeryen, die zeer vermaard zyn.

Slooter-
dyk.

SLOOTERDYK legt met deszelfs Dorp een half Uur gaans ten Westen van Amsterdam, tusschen en langs den Spaarendammer Dyk en Trekvaart op Haarlem. Het is wel bebouwd en heeft veele vermaaklyke Tuinen. Deeze Huizen en Tuinen leggen van agteren meest aan het Water de Slochter, dat hier met een bevallige kom tot aan den Dyk stroomt en een aangenaame Vertooning geeft. Van dit Water willen eenigen dat dit Ambagt Slochterdyk zou geheeten zyn (q); doch Slooterdyk heeft van de oudste tyden te veel ge-

(q)

Bruin.

Lustpl.

Zoelen. in

de Aant.

gemeenschap met Slooten gehad om van de gemeene Benaaming af te wyken. De Kerk is een oud, doch zeer goed Gebouw. De Standplaats van den Predikant te Slooterdyk was, sedert de Hervorming, die hier in den jaare 1584 stand greep, vereenigd met Slooten; doch werdt 'er in den jaare 1613, van afgescheiden. Hier omtrent ten Zuiden van de Haarlemmer Trekvaart legt een bedykt Meertje, de *Slooter of Slooterdyker Meer* geheeten, 't welk in den jaare 1642, drooggemaakt en tot Hofsteden, Tuinen en Bouwhuizen aangelegd werdt. Na dien tyd is het meer dan eens doorgebrooken, doch spoedig weder drooggemaakt. Het heeft zyn eigen Dykgraaf en Polderbestier.

OSDORP heeft een schoone Buurt, waard in tusschen de Meer en de Haarlemmer Trekvaart, met eenige Buitenplaatsen en goede Boerenwooningen voorzien.

De GEER of VRYE GEER legt in de Banne van Slooten, met een Strook Lands, die een scherpen Driehoek uitmaakt, welke geen groote uitgestrektheid heeft. De Landen worden gezegd hier laager te zyn dan in de Ban van Slooten, om dat de aarde tot het verhoogen van de Kerk en 't Kerkhof uit deezen Grond gedolven zou zyn. Het werdt de *Vrye Geer* genoemd, om dat de Ingezetenen, van ouds, niet gehouden waren in eenige Beden of Schotponden aan de Graaven van Holland.

De VRYE AMBAGTEN zyn Houtryk, lanen en Raasdorp. Zy hebben dien naam, om

**KENNE-
MER-
LAND.** om dat ze, gelyk de Geer, vry waren van 's Graaven Beden en Schotponden. De Morgentalen van Houtryk en Polanen, die in de Quohieren der Verponding van den jaare 1632, met die van het aanleggende Hof-Ambagt begroot staan, konnen hier niet uitgetrokken worden. Uit deeze drie Ambagten werden toen 63, en uit Houtryk en Polanen alleen in den jaare 1732, 27

Vrye Ambagten.

Huizen in de Lyften der Verponding gebragt. Houtryk en Polanen, aan malkanderen, tusschen het Y en de Spieringsmeer gelegen, maaken te samen een Ambagtsheerlykheid en Regtbank uit, die door drie Schepens bekleed wordt.

Houtryk. HOUTRYK, mooglyk beter *Houtrak*, gelyk de Inham heet, die hier omtrent in het Y gemaakt wordt, strekt zig bewesten Polanen tot aan Hof-Ambagt uit. Het heeft niets byzonders om aan te tekenen. Onder Houtryk behoort een gedeelte van *Ruig-Oord*, een Eilandje, in het Houtrak gelegen.

Polanen. POLANEN legt tegen de Haarlemmer Trekvaart, ter wederzyde der Sluizen op *Half wegen Haarlem*. De Huizen van Half wegen staan onder 't Gebied van Polanen. Ten Noorden der Trekvaart staat eene prachtige Lustplaats, door den Heer Nikolaas Kalf van Westzaandam, aangelegd, en ook Polanen genoemd. Aan den anderen kant heeft men het Gemeenlandshuis der Hooge Heemraaden van Rynland, *Zwaanenburg* en van ouds het *Huis ter Hart* geheeten, een Vorstelyk hoog vierkant Gebouw, met twee deffige Voorpoorten

en

en Steenen Bruggen, en van agteren ver-^{KENNE-}
 fierd met een ruimen Lufthof. Dit Huis ^{MER-}
 tot een Verblyf der Hoogheemraaden ge-^{LAND.}
 schikt, wordt bewoond door een Kaste-^{Polanen}
 lein, die te gelyk Opziener van Rynland
 is. Van de *Sluizen* op Half wegen hebben
 wy onder Rynland (r) gesproken. RAAS-^(r)
 DORP is een kleine Strook Lands tusschen ^{VI. Deef,}
 de Ban van Osdorp en die van Nieuwer-^{bl. 216}
 kerk gelegen, ten Zuidoosten aan de Lut-^{Raas-}
 ke- en ten Zuidwesten aan de Spierings-^{dorp.}
 meer. In den jaare 1632, stonden 'er in
 de Quohieren der Verponding 113 Mor-
 gen, 275 Roeden Lands voor aangetekend
 met 8 Huizen. Het getal der Huizen in
 den jaare 1732, staat niet afzonderlyk be-
 kend, alzoo het onder Slooten gebragt is.
 De Regtbank bestaat uit drie Schepenen.

NIEUWERKERK, ZUID-SCHALKWYK en Nieu-
 VYF-HUIZEN maaken ééne Ambagtsheer-^{werkerk,}
 lykheid uit, die door de Helle- of Spie-^{Zuid-}
 ringsmeer, thans een gedeelte der Haar-^{Schalk-}
 lemmer-Meer, van een gescheiden wordt, ^{wyk en}
 zynde Nieuwerkerk ten Oosten en Zuid-^{Vyf-Hui-}
 zen.
 Schalkwyk en Vyf-Huizen ten Westen der
 Meer, digt by 't Spaarne gelegen. Nieu-
 werkerk plagt een aanzienlyk Dorp met
 een Kerk te zyn, die, al voor lang, ne-
 vens een goed deel Lands, van de Haar-
 lemmer-Meer ingezwolgen is. In 't jaar
 1632, stonden 'er noch omtrent 655 Mor-
 gen voor aangetekend; maar sedert zyn
 de Affpoelingen zoo kragtig geweest, dat
 'er de helft naauwlyks van overgebleeven
 is. Voor Zuid-Schalkwyk en Vyf-Hui-
 zen

**KENNE-
MER-
LAND.**
*Nieu-
werkerk,
Zuid-
Schalk-
wyk en
Vyf-Hui-
zen.*

zen stonden 357 Morgen, 341 Roeden; doch de Affspoelingen hebben hier mede veel Land weggesleept, hoewel zoo sterk niet als aan de zyde van Nieuwerkerk. In 't jaar 1632, werden 'er uit Nieuwerkerk 28 en uit Zuid-Schalkwyk en Vyf-Huizen 17 Huizen in de Lyften der Verponding gebragt; doch, in 't jaar 1732, niet meer dan 8, en uit Zuid-Schalkwyk en Vyf-Huizen 25. De Ambagtsheerlykheid van Nieuwerkerk, Zuid-Schalkwyk en Vyf-Huizen behoort tegenwoordig aan Vrouwe Katharina-Maria Dedel, Weduwe van den Heere Mr. Gaspar Rudolf van Kinschot, Baljuw, Dykgraaf en Schout van Oudewater, Sekretaris der Stad Delft, enz., wiens Grootmoeder Alida Pauw, een Dogter was van den Heere Reinier Pauw, Heere van Nieuwerkerk, Baljuw van Amstelland, een der Zoonen van den Raad-Pensionaris Adriaan Pauw, die deeze Heerlykheden in den jaare 1633 gekogt hadt. De Ambagtsvrouw stelt 'er Schout, Sekretaris en zes Schepenen aan, drie te Nieuwerkerk en drie te Zuid-Schalkwyk en Vyf-Huizen.

**Rietwyk
en Riet-
wyker-
Oord.**

RIETWYK EN RIETWYKER-OORD gemeenlyk **RYK EN RYKER-OORD** genoemd, maken insgelyks een Ambagtsheerlykheid uit. Rietwyk, dat ten grootsten deele weggespoeld is, grenst ten Noorden aan Sloozen; Rietwyker-Oord ten Oosten aan Amstelveen en ten Zuiden aan Aalsmeer, wordende door de *Nieuwe Meer* van Rietwyk gescheiden. Door de Affspoeling der Landen is op de begrooting geen staat te

maa-

maaken. Zy betaalen, volgens de Quo-KENNE-
 hieren der Verpondingen van den jaare MER-
 1732, ruim een derde minder dan Hon-LAND.
 derd jaar te vooren. In den jaare 1632, en Riet-
 waren 'er noch 18 Huizen, en in 't jaar wyker-
 1732, zyn 'er 12 in de Lysten der Ver-Oord.
 pondinge gebragt. Deeze Ambagtsheer-
 lykheid, te gelyk met Nieuwerkerk, door
 Koop, in den Huize van Pauw van Heem-
 stede gekomen zynde, werdt sedert bezeten
 door denzelfden Heer als Heemstede (s).

De Aanstelling van 't Geregt bestaat in die (s) Zie bov.
 van Schout, Sekretaris en vyf Schepenen. bl. 255.

SCHOOTER-VLIELAND legt tusschen het Schoo-
 Spaarne en den Delft, waar door het in 't ter-Vlie-
 Westen van de Ban van Velzen wordt afge-land.
 scheiden. Het heeft ten Zuiden de Ambagts-
 heerlykheid van Schooten, en ten Noor-
 den die van Noord-Akendam, beide onder
 't Baljuwschap van Brederode ge-
 legen. De begrooting der Landeryen en
 aantekening van Huizen van dit Ambagt
 is, in de Quohieren der Verponding ge-
 meen, met Schooten, Schöoterbosch, A-
 kendam en Hoogerwoerd, waar voor ge-
 meld staan 791 Morgen, 100 Roeden
 Lands, en in 1632, 33 Huizen. In de
 Lysten van den jaare 1732, zyn niet meer
 dan 65 Huizen en 1 Koorenmolen gebragt.
 De Heer Albrecht van Assendelft droeg,
 in den jaare 1470, de Ambagtsheerlykheid
 van de Buurschap van Vlieland over aan
 Heere Gerrit van Berkenrode, in wiens
 Geslagt dezelve gebleeven is tot den jaare
 1640, toen de Heer Dirk van Berkenro-
 de,

KENNE-
MER-
LAND.
Schooter-
Vlieland.

(t)
Lams
Handv.
van Ken-
nemerl.
bl. 825.

Schoo-
terbosch.

(u)
Lams
Handv.
van Ken-
nemerl.

(v)
Uit Me-
degedeel-
de Berig-
ten.
Hooger-
woerd.

de, zonder Mannelyk oir na te laten, ⁶² verleedt; waar door de Ambagtsheerlykheid verviel. Zy was echter voorheen een onversterfelyk Erfleen; doch de Leenvolger van Gerrit van Berkenrode, de Verheffing verzuimd hebbende, kwam in den jaare 1525 met de Graaflykheid overeen om ze aan te houden als een Regt-Leen (t). De Staaten van Holland en Westvriesland hebben de Ambagtsheerlykheid in den jaare 1730, uit de Graaflykheids Domeinen verkogt voor Agthonderd en Vyftig Guldens aan den Heere Filips van der Giessen, Re^zpresentant van zyne Doorlugtige Hoogheid als Opper-Direkteur van de Oost-Indische Kompagnie der Vereenigde Nederlanden. Hy stelt 'er een Schout, die tevens Sekretaris is en drie Schepens. Voorheen waren hier vyf Schepens.

SCHOOTERBOSCH legt insgelyks tusschen het Spaarne en den Delft. Het heeft Hoogerwoerd ten Zuiden, Zaanen ten Noorden en Albrechtsberg ten Westen. Hier plagt, oudtyds een Slot te staan, het welk Koen van Oosterwyk, Willem Kusers Zoon, met het onderhoorige Land, in den jaare 1383, Leenroerig maakte aan de Graaflykheid. Naderhand werdt de Heerlykheid in andere Geslagten bezeten (u), en kwam door het uitsterven van het Geslagt van Overryn, 't welk dien Naam van Schooterbosch aannam, aan de Stad Haarlem (v).

HOOGERWOERD, tusschen Schooterboschten Noorden en Zuid-Akendam ten Zuiden gelegen, behoort mede aan de Stad Haarlem.

lem. Heer Jan van Persyn, Heer van Wa-^{KENNE-}terland, gaf, in den jaare 1336, deeze ^{MER-}Landen uit in een eeuwigen Erfpagt, wel-^{LAND.}ke, in den jaare 1497, afgekogt is. Dee-<sup>Schooter-
bosch.</sup>ze Ambagtsheerlykheid werdt naderhand, in den jaare 1526, verkogt aan het Klooster der Regulieren buiten Haarlem (w), en ^(w)is sedert aan de Stad Haarlem gekomen, <sup>Lams
Hando.
van Ken-
nemerl.</sup>waarschynlyk door het aanslaan der Gee-^{bl. 827.}stelyke Goederen. De Stad Haarlem stelt over de Heerlykheden van Schooterbosch en Hoogerwoerd een Sterfheer en een Ambagtsheer aan. De Sterfheer is een van de Leden van de Vroedschap, op wiens Naam het Leen wordt verheven. Tot Ambagtsheer wordt gemeenlyk aangesteld een Burgemeester of een der oudste Leden van de Vroedschap, die alle Regten van een Ambagtsheer oeffent, hoewel de Voordeelen aan de Stad komen.

ZAANEN, mede een Ambagtsheerlykheid ^{Zaanen}tusschen het Spaarne en den Delft, legt ten Noorden aan Schooten en ten Zuiden aan Schooterbosch. Men meent dat de Edelen, die den Naam van Zaanen voerden, en welke om den Moord aan Graave Floris het Land moesten ruimen, na hunne te rugkomst, dit Land gekogt en hier een Slot gebouwd hebben, 't welk zy aan de Graaflykheid Leenroerig maakten. Vervolgens is deeze Heerlykheid in andere Geslagten gekomen, en 't laatst in dat van den Heere Mr. Jan Munter, Raadsheer

S

in

**KENNE-
MER-
LAND.
Zaanen.** in den Hove van Holland, wiens Dogter
Vrouw Margareta Cecilia Munter, Doua-
riere van Heere William Graave van Ca-
dogan, tegenwoordig deeze Ambagtsheer-
lykheid bezit.

De drie Heerlykheden, Schooterbosch,
Hoogerwoerd en Zaanen hebben te samen
eene Regtbank, bestaande uit een Schout,
die tevens Sekretaris is en drie Schepenen.

Van de SCHERMEER behoort een klein
gedeelte tot de Bannen van Akerflood
en dus onder het Baljuwschap van Ken-
nemerland, onder welke ook een gedeel-
te van de STERMEER, onder Uitgeest of Mar-
ken-binnen gelegen, behoort. Van deeze
twee bedykte Meeren zullen wy gelegen-
heid vinden om nader te spreken.

ZESDE HOOFDSTUK.

*Beschryving van het BALJUWSCHAP van BRE-
DERODE, en deszelfs onderboorige Ambag-
ten en Dorpen.*

Baljuw-
schap van
Bredero-
de. **H**et BALJUWSCHAP van BREDERODE
is een uitgestrekt Regtsgebied, waar
van de Hooge Heerlykheid wel eer door
de Heeren van Brederode, in het aanstel-
len van den Baljuw, geoeffend werdt; doch
waar van het Regt, by het afsterven van het
laatste Mans-oir aan de Graaflykheids Do-
meinen of de Staaten van Holland en West-
vriesland vervallen is.

**Gelegen-
heid.** De Gelegenheid van dit Baljuwschap kan
in

in geen netten Omtrek bepaald worden. De ^{BALJUW-}meeste Ambagten, die aan deszelfs Regts-^{SCHAP} gebied onderhoorig zyn, leggen ten Noor-^{VAN BRE-}den aan de Regtsban van het Baljuwschap ^{DERODE.} van Blois. Deeze en de andere, die meer Zuidwaards leggen, hebben aan het Oof- ten de Wyker-Meer, het Y, en eenige Landen onder het Baljuwschap van Kennemerland. Ten Zuiden wordt het Regts- gebied van Brederode, met de Vogelen- zang, bepaald aan het Baljuwschap van Rynland of liever aan Noordwykerhout en Hillegom, als Rynlands Gevolg. Aan het Westen heeft het Baljuwschap van Brede- rode de Noordzee; zoo wel ten aanzien der bovengemelde Landen, als ten aanzien der Ambagten van Schoorl en Kamp, die zeer verre afgescheiden van alle de andere Distrikten gelegen zyn in het Noordelyk- ste Gedeelte van Kennemerland (1), zoo als

(1) Wy noemen hier liever het *Noordelykste Ge- deelte van Kennemerland*; dewyl wy, in onze alge- meene Bepaaling van Kennemerland, Bl. 206. niet noodig geoordeeld hadden eenig gewag te maaken van de Verdeeling deezer Landstreek, in *Zuid- en Noord-Kennemerland*, gelyk by sommigen geschiedt. Zie BROUERIUS *Verbeerlykt Kennemerland*, Bl. 2, en *Kabines van Nederl. Oudbed.* I. D. Bl. 10, 14, 183. Van deeze Verdeeling naamlyk, die ook in eenige orzer Landkaarten gevonden wordt, en die wy ins- gelyks in onze Kaart van Holland, voor het IV Deel, geplaatst hadden, hebben wy geene reden by de Schry- vers konnen ontdekken. Indien zy eenigszins ge- grond is, oordeelen wy dat men dit moet zoeken in het Onderscheid der Heemraadschappen, waar aan de Landen, die aan eenige Omslagen van Dykregt of Mor-

BALJUW- als wy het zelve in 't algemeen bepaald
SCHAP hebben.

VAN BRE- Het Baljuwschap van Brederode heeft
DERODE. ongetwyfeld zynen Oorsprong uit de Heer-
Oudheid. lyke Voorregten, die de Heeren van dien
Stam, van zeer oude tyden af bezeten heb-
ben. Deeze namen, volgens het gemeen
gevoelen, hun begin, omtrent den jaare
980, in de aanbedeeling van het Slot en
de Heerlykheid van Brederode door Graa-
ve Arnoud aan zynen Zoon Sivaart of Sik-
ko, die voor den Stamvader der Heeren
van Brederode gehouden wordt. Doch al-

(a) zoo onze oudste Kronyken (a) getuigen,
Kl. Kolyn dat de oudste van Graaf Arnouds twee Zoo-
bl. 268. nen, toen de Vader stierf, naauwlyks twaalf

(b) jaaren haalen kon, meenen sommigen (b), dat
M. Broue- Dirk de III, na Arnouds dood, zynen Broe-
rius Ka- der Sivaart met Brederode begiftigd heeft.
bin. I. D. bl. 293. Misschien hadt Arnoud, voor zynen dood,

eene verdeeling van zyne Landen gemaakt,
die naderhand stand greep. Wy hebben
(c) voorheenen gezien (c) dat de Goederen der
VII. D. bl. Heerlykheid van Brederode, ten deele in
427, 428. Kennemerlanden ten deele in het eigenlyk
Zuidholland, tusschen de Merwe en de Lek
gelegen waren: doch het gedeelte in Ken-
nemerland heeft, door den tyd alleen den
naam

Morgengelden onderworpen zyn, zouden behooren:
want wy vinden dat in deezen opzigte, de Landen,
die in Zuid-Kennemerland gesteld worden, behooren
onder 't Hoogheemraadschap van Rynland, en die in
Noord-Kennemerland, onder het Hoogheemraadschap
van den Hondsbosche.

naam behouden of misschien den oorsprong BALJUW-
aan den naam gegeven, schoon de Heeren SCHAP
van Brederode hier minder Landgoederen VAN BRE-
dan in Zuidholland bezaten. Maar wy zyn DERODE.
niet vreemd van de gevoelens der genen,
die denken dat men door Brederode, of
Breede-roede, gelyk men oudtyds schreef, het
oeffenen van het Hooge Regtsgebied en
een Landregter verstaan moet (d). Wol-
ferd van Brederode, het laatste wettig (d)
manlyk oir, op den 19 Juny des jaars 1679 Zie
overleeden zynde (e), is de Heerlykheid Brouer.
van Brederode vervallen aan de Graaflyk- Kabin. I.
heids Domeinen. Zy was van ouds een D bl. 290.
regt of sterfelyk Leen; doch werdt in den (e)
jaare 1599 tot een sterfelyk Mans-Leen ge- Holl.
maakt. In laater tyd werdt 'er by de Staa- Merk.
ten van Holland en Westvriesland te ver- XXX D.
geefs aanzoek gedaan om de Heerlykheid bl. 279.
tot een onversterfelyk Erfleen te maaken
(f); 't welk alles alleen opzigt schynt te (f)
hebben op het Hooge Regtsgebied en de Zurk.
Goederen in Kennemerland; want de an- Cod. Bat.
dere Goederen in Zuidholland zyn of door bl. 196,
de Heeren van Brederode zelve verkocht, 197.
of in de Vrouwelyke Linie als onversterf-
lyke Erfleenen overgegaan.

De HOOGHE VIERSCHAAR van Brederode Hooge
wordt gespannen, door den BALJUW en ze- Vier-
ven LEENMANNEN, aan welke een Sekreta- schaar.
ris toegevoegd is. De Baljuw werdt, oud-
tyds, door de Heeren van Brederode aan-
gesteld; 't welk na het uitsterven van dit
Geslagt, door de Staaten van Holland en

BALJUW

Westvriesland geschied is. In den jaare 1749, werdt hier toe aangesteld de Heer **JANAS GULDEWAGEN**, toen Sekretaris der **Stad** Haarlem. De **LEENMANNEN** dienen ieder twee jaaren, waar van 'er eenige jaarlyks afgaan omtrent Paaschen, voor welke de Heuwe uit eene Nominatie van Baljuw en Leenmannen door de Staaten vasten verkooren en aangesteld.

Leenkamer

De Baljuw van Brederode is ook **STADHOUDER VAN DE LEENEN**, en de **LEENMANNEN** zijn dezelfde als die van de Hooge Vreeschaar, gelyk derzelve **SEKRETARIS** ook **GRIFFIER** van de Leenkamer is.

Houtvester

Voorheen was de Baljuw van Brederode ook **HOUTVESTER** over de Wildernissen in 't Baljuwschap; doch, sedert July des jaars 1749, is dit Ampt van Houtvester en van Baljuw verdeeld, en tot Houtvester van Brederode aangesteld de Heer **MATTHEUS LESTEVENON**, Heer van Berkenrode, tegenwoordig Ambassadeur van de Staaten Generaal der Vereenigde Nederlanden by den Koning van Vrankryk. In den beginne deezer Eeuw waren de Houtvesteryen deezer Landen in verval gelyk; doch in den jaare 1716, werdt door de Raaden en Rekenmeesters der Graafschaps Domeinen, op bevel van Hunne Heere Groot Mogenden, gelast dat de Houtvester en vyf **MEESTERKNAAPEN** het Jagtgerigt van Brederode zouden uitmaaken, en deeze Meesterknaapen dit Ampt hun leven lang behouden. Tot deeze Waardig-

digheid moeten 'er beurtelings drie uit BALJUW- Haarlem en twee uit Amsterdam of drie SCHAP uit Amsterdam en twee uit Haarlem in dit VAN BRE- Kollegie zitten. Het wordt door denzelfden DERODE. Sekretaris, als die van het Baljuwſchap be- diend. Ook heeft dit Kollegie een Advokaat van de Wilderniffen.

De Vergadering van het Baljuwſchap, Houtveſtery en Leenkamer worden ge- houden te Haarlem op het Stadhuis of het Prinfenhof. De Bode van Brederode neemt de zaaken waar van alle de drie Kollegien.

De Ambagten onder het Baljuwſchap van Ambag- Brederode zyn Zandvoort, Tetrode, ten en Albrechtsberg en Vogelenzang, Haarlem Dorpen mer-Liede, Noord-Schalkwyk, Schoo- onder 't ten, Zuid- en Noord-Akendam, Hof-Am- Baljuw- bagt, Velzen, Schoorl en Kamp. Van fchap van deeze Ambagten worden Schoorl en Kamp, Bredero- volgens de Handveften van Kennemerland de. (g), alleen onder de Kennemervolgers ge- (g) rekend; dat zyn zulke Plaatsen, die ook Lams Kennemerregten verkreegen hebben. Alle Hands. de overige Plaatsen onder het Baljuwſchap van Ken- van Brederode behoorende, worden al- nemerl. bl. 844. daar, noch tot het eigenlyk Kennemer- land, noch tot Kennemergevolg betrok- ken.

Van de Kerkèn onder het Baljuwſchap van Brederode behooren Velzen, Albrechts- berg of Bloemendaal en Zandvoort onder de Klaffis van Haarlem. Schoorl behoort onder de Klaffis van Alkmaar en Kamp is een Vereenigde Standplaats met Groet.

BALJUW-
SCHAP
VAN BRE-
DERODE.
Zand-
voort.

ZANDVOORT is een maatig Zeedorp, een groot Uur gaans bewesten Haarlem aan de Noordzee gelegen. Het heeft, naar alle gedagten, zynen Naam ontleend van de Zandduinen. Het geheele Ambagt staat in de Quohieren der Verponding voor 46 Morgen Lands aangetekend. In den jaare 1632, werden 'er uit Zandvoort 148 Huizen in de Lyften der Verpondingen gebragt. In den jaare 1722, bestondt het in 92 Huizen, 626 Perfoonen, zoo jong als oud, meerendeel van den Hervormden Godsdienst, van welken ruim 120 Ledematen gerekend werden. Het Getal der Huizen staat, in de Lyft van den jaare 1732, op 89 begroot. Deeze Vermindering kan men ten deele toefchryven aan de Watervloeden, die dit Zee-Dorp heeft geleeden. De Overblyffels der Oude Kerk van Zandvoort, die veel grooter was dan de tegenwoordige, vertoonen de tekenen der Verwoefing, die dezelve in de Spaanfche Beroerten heeft ondergaan. Een gedeelte van dit Gebouw werdt op kosten van 's Lands Staaten, weder onder dak gebragt, tot het oeffenen van den Godsdienst bekwaam gemaakt, en met een spitfen Tooren voorzien. In deeze Eeuw werdt deeze Kerk, op kosten van den tegenwoordigen Ambagtsheer, merkelyk verbeterd, door het versterken der Muuren, het maaken der Vensters en Vloeren, het vernieuwen van den Predikstoel, benevens de Zitbanken voor die van den Geregte en den Ker-

Kerkenraad. Aan den Muur van de Land-BALJUW-
 zyde is ook een Kapel gebouwd met een ^{SCHAP}
 Grafkelder tot een Begraafplaats voor het ^{VAN BRE.}
 Geslagt van den Heere van Zandvoort. ^{DERODE.}
 Deze Kapel heeft haaren Ingang in de ^{Zand-}
 Kerk en de Begraafplaats, welke door een ^{voort.}
 Hek omringd wordt, pronkt met kostelyke
 Sieraden van keurlyk en net uitgewrogt
 Marmer. Het Kerkhof is mede door den
 Ambagtsheer met een nieuwen Muur om-
 vangen. De Roomschegezinden hebben
 aan het Dorp een Kerkhuis, waar in de
 Dienst verrigt wordt door den Priester
 van Overveen of zyn Kapellaan. In het
 Dorp is een Gasthuis voor Oude-Mannen
 en Vrouwen, onder 't Bestier van de Re-
 geering, een Thesaurier en byzondere
 Regenten, die gehouden zyn Rekening
 te doen aan den Ambagtsheer. De In-
 gezetenen, geneeren zig meest met de
 Zeevisschery en het droogen van Visch,
 die in overvloed, zoo wel als de versche
 Visch, in Haarlem en Amsterdam verkogt
 wordt. De Ambagtsheerlykheid, die tot
 den jaare 1722 toe, aan de Graaflykheid
 behoord heeft, werdt toen voor Tiendu-
 zend Vyfhonderd Guldens verkogt aan
 den Heere Paulus Loot, die dezelve noch
 bezit. Gemelde Heer kocht te dier tyd
 mede de Zandvoorder Duinen, die drie
 in Getal zyn voor Vierduizend Eenhon-
 derd en Veertig Guldens, en het Ampt
 van den Bode voor Driehonderd Guidens.
 Hy stelt 'er een Schout, zeven Schepenen

BALJUW- en een Sekretaris aan. De Schepens wor-
SCHAP den jaarlyks omtrent Paaschen uit een
VAN BRE- dubbel getal gekooren. Schout en Sche-
DERODE. pens begeeven alle de Bedieningen op
Zand- Goedkeuringe van den Heer; doch de Kof-
voort. ter wordt op hun voorslag en dien van den
 Kerkenraad, door den Ambagtsheer aan-
 gesteld. Van ieder Dorpschuit wordt aan
 den Heer twee Guldens betaald, in plaats
 van den halven Visch. Het Regt voor den
 Afflag van den vreemden Visch wordt ten
 behoeve van den Ambagtsheer verpagt of
 ingezameld. Over de Banscheiding van
 Zandvoort met Overveen, de Vogelenzang
 en Bloemendaal is tusschen Burgemeesteren
 van Haarlem, als Ambagtsheeren der laatst-
 gemelde Geregtsbannen en den Ambagtsheer
 van Zandvoort, in den jaare 1735, een min-
 nelyke Overeenkomst aangegaan, volgens
 welke ieder Grondgebied met behoorlyke
 Scheipaalen wordt afgeperkt. Tot Gerief
 van het Dorp is hier reeds in den jaare
 1725 een Wagenveer opgeregt; waar van
 het Reglement door Baljuw en Leenman-
 nen van Brederode, in den jaare 1741,
 is aangenomen en door den Hove van Hol-
 land, in den jaare 1746, bekrachtigd.

Tetro-
de, Al-
brechts-
berg en
Vogelen-
zang.

TETRODE, ALBRECHTSBERG EN VOGEL-
LENZANG strekken zig van 't Zuiden naar 't
 Noorden in een regte Streek van Noord-
 wykerhout tot aan Velzen, tusschen de Dui-
 nen van de Noordzee en het Regtsgebied
 van Hillegom, Bennenbroek, Heemstede,
 Haarlem, Akendam, Zaanen en Schooten.
 Zy maaken te samen ééne Ambagtsheerlyk-
 heid

heid uit; gelyk zy ook te samen gemeenschap BALJUW-
 van Verponding hebben. Voor de Landen SCHAP
 in deeze drie Landstreeken zyn in de Quo VAN BRE-
 hieren der Verponding van ouds 1010 Mor- DERODE.
 gen, 385 Roeden Lands aangetekend; doch Tetro-
 in laater tyden zyn zy begroot op 977 Mor- de, Al-
 gen, 158 Roeden. In de Lyft van den jaare brechts-
 1632, werden 'er voor alle drie 107 Hui- berg en
 zen gebragt. In die van den jaare 1732 vin- Vogelen-
 den wy 217 Huizen, waar onder 31 Huizen zang.
 met Bleeken; een andere Lyft stelt het ge-
 tal op 220. Tetrode, Albrechtsberg en
 de Vogelenzang hebben alle drie braave
 Buurten. Tetrode is in 't gemeen beter (h)
 by den Naam van *Overveen* en Albrechts- G. Schoe-
 berg by dien van *Bloemendaal* bekend; en op de maker
 deeze verschillende benaaming is oorzaak, Noordb.
 dat sommigen, ten onregte, vyf Plaat- Arkadia.
 sen van deeze drie gemaakt hebben (h). bl. 443,
447.

VOGELENZANG legt het Zuidelykste en Vogelen-
 paalt hier aan Noordwykerhout, gelyk zang.
 ten Oosten aan Hillegom, Bennenbroek,
 Heemstede en Berkenrode. Hier was wel-
 eer een Graaflyk Lusthuis, het *Huis in de Vo-*
gelenzang geheeten, dat, door Graave Flo-
 ris den V, gestigt werdt. Voor ruim
 een Eeuw lag het ten gronde toe ver-
 delgd; doch het werdt kort daar na door
 den Heere Jakobus de Jong, omtrent in
 den tegenwoordigen staat herbouwd, en
 pronkt met een fraai zeskantig Toorent-
 je op 't midden, rondsom met glazen be-
 zet, een fraai Voorhek en bevallige be-
 plantingen. De tegenwoordige Bezitter van
 dit

BALJUW- dit Lufthuis is de Heer Bartholomeo An-
SCHAP drioli. Behalven deeze zyn 'er noch ver-
VAN BRE- scheiden vermaaklyke Lustplaatsen. De
DERODE. Vogelenzang heeft een Roomschezinde
Vogelen- Statie, gemeen met Hillegom.
zang.

Tetrode. **TETRODE** of **OVERVEEN** legt ten Zuiden
 den'aan Vogelenzang en ten Oosten aan
 Heemstede en het Regtsgebied der Stad
 Haarlem in een bevalligen oord, en niet
 minder dan de Vogelenzang met bekoor-
 lyke Lustplaatsen voorzien; doch zy heb-
 ben beiden geen Kerkdorp. Overveen
 heeft egter een aanzienlyke Buurt, met
 een Kerkhof, aan het welk een Klokhuis
 staat dat met een Uurwyzer voorzien is.
 Onder de Lustplaatsen, munt uit *Elswout*, be-
 hoorende aan den Heere Gualtherus Petrus
 Boudaan, Schepen der Stad Amsterdam:
 ook was hier wel eer een oud Adelyk Huis
 midden in 't Geboomte, *Rolland* geheeten.
 Het werdt mede wel het *Huis te Ramp* ge-
 noemd, om dat het veele jaaren agter een
 en tot den jaare 1714 toe in 't Geslagt van
 Ramp bezeten werdt; ook noemt het
 (i) Ampsing het *Huis van Ramp*; doch deeze
Ampsing zyn de regte Naamen niet. Dit Huis is in
Bescbr. 't jaar 1748 afgebroken. In Overveen
van is insgelyks een Statie van Roomsche-
Haarl. gezinden. Onder Tetrode leggen veele
 bl. 83. Warmoeziers Landen en Tuinen, waar
 door Haarlem en Amsterdam voorzien
 wordt. Hier omstreeks zyn sedert eenige
 jaaren veele Schaapen aangekweekt, waar
 (k) van wy te vooren reeds gewaagd hebben (k).
 Zie I. D. bl. 572. De

De Onderneemers van dit Ontwerp zyn BALJUW van Gedagten dat eenige meerder begun- SCHAP stiging hun Oogmerk merkelyk tot heil VAN BRE van 't Gemeene Welwezen zou kunnen DERODE. doen gedyen. Tetrode.

ALBRECHTSBERG, ook BLOEMENDAAL ge- Al- heeten, legt het Noordelykste van de drie brechts- samengevoegde Ambagten, tusschen Tet- berg, of rode en Velzen, ten Oosten heeft het Zuid- Bloe- Akendam, Hoogerwoerd, Zaanen en Schoo- mendaal. ten. Bloemendaal heeft een Kerk, onder wel- ke ook die van Tetrode of Overveen behoo- ren. Zy werdt in den jaare 1633 volbouwd, en wy vinden nergens dat 'er vroeger een Kerk geweest is. Derzelve Bouw-orde is vry bevallig en deftig; uit het midden van het dak ryft een agtkant Toorentje met een dergelyk Spitsje gedekt. Het Kerkhof is met lommerryk Geboomte omringd. Men heeft hier verscheiden schoone Lynwaat- en Gaaren-bleekeryen. Albrechtsberg is niet misdeeld van aanzienlyke Lustplaatfen. Ook staat hier, een goed stuk wegs van de Kerk, in 't Duin het Huis *Albrechtsberg*, veel- tyds het *Huis te Bloemendaal* genaamd; 't welk, door Graave Floris den II, voor den jaare 1122, aangelegd; doch sedert meer- maalen verbouwd is. Het heeft zynen Naam, naar Sint Albrecht, Geloofs-prediker in Kennemerland. Eertyds was het een Lust- huis der Graaven, alwaar verscheiden Hand- vesten gegeven zyn. Thans is het een Land- huis van weinig aanzien, schoon 'er de on- derhoorige Streek den Naam van draagt.

In

**BALJUW-
SCHAP
VAN BRE-
DERODE.** In een ouden Muur leeft men nog *Hic*
QUONDAM HOLLANDIÆ CURIA : dat is; *Hier*
was eertyds het Hof van Holland. De zoge-
Al- naamde Kapelle van Petronella, waar in
brechts- nog onlangs eens jaars dienst plagt gedaan
berg, of te worden, is thans van geen Godsdienslig
Bloemen- gebruik meer. De tegenwoordige Bezitter
daal. van dit Huis, is de Heer Albertus Lippert.

Tetrode of Overveen, Albrechtsberg of Bloemendaal en Vogelenzang is, in den jaare 1722, voor Dertigduizend en Eenhonderd Guldens aan de Stad Haarlem verkogt. Burgemeesters van Haarlem stellen 'er een Sterfheer en Ambagtsheer over aan. De Regeering bestaat 'er uit een' Schout, een Sekretaris en vyf Schepenen, twee uit Tetrode, twee uit Albrechtsberg en een uit Vogelenzang.

**Beschry-
ving der
Bleeker-
ryen.** Den Omslag der Bleekeryen kan men eenigszins nagaan uit het Getal der Inwooners onder Bloemendaal of Albrechtsberg, in welke Regtsban, in den jaare 1742, 807 Persoonen geteld zyn; en onder deezē werden toen 407, zoo Knegts als Meiden op de Bleeken gerekend, die jaarlyks af- en aangaan. De Gaaren-Bleeken worden meest door Knegts en de Linnen-Laken-Bleeken, zoo wel als de Kleēren-Bleeken meest door Meiden bewerkt. Deze komen vroeg in 't Voorjaar veelal uit Staats-Brabant en Overyffel en vertrekken in den laatē Herfst. Zeer beroemd is dit zuiveren van Lynwaat in de Landstreek buiten Haarlem, van de Zandpoort af
langs

langs en tuffchen de Duinen tot aan de BALJUW-
 Vogelenzang toe. Deze Bleekeryen vindt SCHAP
 men bepaaldelyk in de Bannen van Vel- VAN BRE-
 zen, Albrechtsberg, Tetrode, Heemstede, DERODE.
 Bennenbroek en Hillegom, onder welke Al-
 veele Kleëren-Bleeken zyn. Deze laafte brechts-
 zyn meest al ten gebruike van de Inwoon- berg, of
 ers van Amsterdam, wier gemaakte Lyn- Bloemen-
 waaten derwaards dagelyks met Sche- daak.
 pen af en aangevoerd worden. Ten aan-
 zien van deeze Streek heeft de ondervin-
 ding bevestigd dat nergens in eenige be-
 kende Deelen der Weereld, die zuivere
 Witheid aan het Gaaren en Linnen kan ge-
 geven worden, welke de Natuur, door den
 Arbeid en Kunst geholpen, hieraan het zelve
 mededeelt; zoo dat vreemde Landen en
 inzonderheid het nabuurig Engeland met
 een ongemeene kiefchheid op de Gaarens
 en Lynwaaten, alhier gebleekt, gezet zyn.
 Vreemd is het gewiffelyk, dat flegts een zeer
 geringe tuffchenwydte, buiten de bepaalde
 Streek, een onderscheid van Wit maakt,
 dat door geene behandeling, kosten of
 moeite, elders op gelyke wyze te verkry-
 gen is; fchoon de milde Natuur, in het
 uiterlyk aanzien, andere plaatsén met ge-
 lyke Omftandigheden van Lugt, Water en
 Grond fchynt te begunftigen. Wonderbaar
 bevallig vertoonen zig deeze Bleeken, voor-
 naamlyk die der Linnen-Lakenen voor het
 oog der Aanfchouwers, wanneer zy de
 net afgemaaide Velden, omringd en door-
 fmeden zien van de helderfte Wateringen
 en

BALJUW- en Slooten, die haaren oorsprong hebben
SCHAP uit klaare Beeken aan de hooger leggende
VAN BRE- Duinen, waar uit het Water met een zagt
DERODE. geruisch van Kristalyne stralen geduurig
Al- uitzypelt : terwyl het altyd jeugdige Gras
brechts- der Velden bedekt legt met de uitgespreide
berg, of Lynwaaten, die hier Graauw en Ruw, el-
Bloemen- ders meer opgehelderd een bekoorlyke ver-
daal. scheidenheid van Gezigten opleveren, tot
 dat ze allengs met Loog en Zeep gezuiverd
 en van de Lugt uitgehaald, de oogen der
 Aanschouweren door een ongemeene Wit-
 heid doen schemeren ; die egter minder
 vermoeid worden door de verpoozing in
 't beschouwen der Regenboogen, die alom
 door 't hoozen der Lynwaaten gevormd wor-
 den. Niet minder aangenaam is het Ge-
 woel op de Velden, het zy in het uitleg-
 gen en opneemen der Linnens, het zy aan
 de Spoelbakken, om ze van de Karnemelk,
 die aan het Lynwaat eene zwaarte en ste-
 vigheid byzet, en van de sterkste Loog
 te zuiveren. Hier vertoont zig een
 schaare van Vrouwvolk, alle vlug ter
 voet, rad van handen en sterk van spie-
 ren, ieder even werkzaam, niet als of
 zy zig met een moeilyken arbeid, ter
 genade van Zon en Lugt, bezig hiel-
 den; maar of haar Leeven in eene geduu-
 rige vrolykheid bestondt. Het torffen van
 een goed aantal Stukken Lywaaten, die
 Mans kragten schynen te vorderen, vertoont
 zig op de breede Schouders deezer Vrou-
 welyke schepsels als een gemeene Last,
 en

en schoon 't Lichaam vry wat gebukt en geboogen gaat , de Geest bezwykt niet , maar blyft levendig en de Stem is aanstonds gereed om , in de Waschkamer aan de Tobbe , den Rei der blyde Zangkeelen te ondersteunen. Hier weergalmt het altoos van Boerendeunen , die met zekere houding van Koorzang aan den eenen kant worden opgeheeven en aan den anderen beantwoord. Op den Droogberg , gemeenlyk een vlak Stuk Duin , met Heigras bewassen , en op eenigen Afstand van de Velden afgescheiden , daar de laatste hand aan de gebleekte Linnens geslaagen wordt , schynt het een Feestdag. Hier worden de Stukken met een Wagen of Kar heenen gevoerd , na dat ze voor de laatste maal zyn opgespoeld , door de geblauwde Styffel gehaald en met een Rad uitgewrongen. Aan den Droogberg gekomen , daar een Stekhuisje staat , waarin een menigte van Stekken of Stokjes bewaard wordt , zyn die Meiden , welke niets anders van Huis hebben mede gedraagen , gereed om deeze , by Armen vol , op de bekwaamste plaats van den Berg aan te voeren. Hier worden de Stukken Linnen op het Duingras , dat by eenen Zomer-zonneschyn een kragtige Warmte heeft , in de Lengte uitgespreid en met de Stekken vastgehegt , vervolgens allengs hooger en hooger van den grond opgeheeven om 'er den Wind te laten doorspeelen , die langs de Lynwaaten heenen dartelende een golvenden stroom van

T blan-

BALJUW-
SCHAP
VAN BRE-
DERODE.
*Al-
brechts-
berg of
Bloemen-
daal.*

BALJUW-
SCHAP
VAN BRE-
DERODE.
*Al-
brechts-
berg of
Bloemen
daal.*

blanke Sneeuw afschettf. Na dat de Zon en Wind de Stukken in een korten tyd tot hunne volkomene Droogte gebragt hebben, worden ze op uitgespreide Dekens gevouwen, in de Kisten gepakt en met Wagens naar Haarlem den Koopman t'huis gebragt of aan de Veeren naar andere Plaatsen besteld. Van deeze Vertooning op den Droogberg, daar alles door den spoed, die in 't droogen vereischt wordt, den arbeid noch woeliger maakt, beschouwt men een Schets in de nevenstaande Printverbeelding, die een der bevalligste Gezigten buiten Haarlem oplevert.

Schoo-
ten, A-
kendam,
Haarlem-
merliede
en Hof-
Ambagt.

SCHOOTEN, AKENDAM, HAARLEMMERLIEDE, waar van NOORD-SCHALKWYK een gedeelte uitmaakt en HOF-AMBAGT zyn vier Geregts-bannen, welker Ambagtsheerlykheid, federt langen tyd, tot in den jaare 1722, onder de Graaflykheids Domeinen behoord heeft; doch toen in één Koopwerdt verkogt aan den Heere Paulus Loot, Heere van Zandvoort, voor Negenduizend Zeshonderd Guldens. Naderhand werdt de Heer Mr. Paulus Loot, de Zoon van den Heere van Zandvoort, hier mede verlyd in den jaare 1731; na wiens overlyden op den 31 Augustus des jaars 1745, deszelfs oudste Dogter, Jonkvrouw Margareta Elizabeth Loot, in het laatstgemelde jaar met deeze Ambagtsheerlykheden verlyd is. In den jaare 1735, zyn de Bantscheidingen der Ambagten van Zuid-Akendam en Haarlemmerliede met de Stad Haar-



H. de Rover, del. 9m. del. 1748.

Gezicht op de veer

Haarlem, ten overstaan van Landmeeters, BALJUW.
by Overeenkomst bepaald, welke door SCHAP
Scheidpaalen zyn afgeperkt. VAN BRE-

SCHÖOTEN legt benoorden Haarlem, tuf- DERODE.
schen het Spaarne en den Delft, ten Zui- SCHOO-
den heeft het de Ambagtsheerlykheid Zaa- ten.
nen en ten Noorden die van Schooter-
Vlieland. Het heeft een zelfden aanslag in
de Quohieren der Verponding met Aken-
dam, Schooterbosch en Schooter-Vlie-
land, en de Landeryen deezer Ambagten
worden hier te samen begroot op 791
Morgen, 100 Roeden, volgens de aan-
tekening van den jaare 1632: in den jaa-
re 1732 vinden wy niet meer dan 788
Morgen, 33. Roeden; met 65 Huizen en
1 Koorenmolen, in de laatste, en 33 Hui-
zen in de Lyft van Honderd jaaren vroe-
ger. Hier plagt oudtyds een Slot te staan,
't welk het Stamhuis was der Edelen, die
den Naam van Schooten voerden. Het
laatste Manlyk oir van deezen Stam stierf
in het begin der Zeventiende Eeuw (k), Goudb. I.
wanneer de Ambagtsheerlykheid aan de D.bl.205.
Graaflykheid verviel. Het Slot of Huis
moet echter al vroeger uit dit Geslagt ver-
vreemd zyn; dewyl wy vinden dat Katha-
rina van Kleef het zelve, in den jaare
1434, bezeten heeft en het zelve, te ge-
lyk met de Heerlykheden van Slooten,
Amstelveen en andere verkogt heeft aan
Heere Henrik van Borsselen, Heere van (l)
ter Veere, die hier mede den 10 Okto- Handv.
ber deszelfden jaars verlyd werdt (l). van Am-
Dit sterd. N.
Slot D.bl.301.

BALJUW- Slot is in den Spaanschen Oorlog ver-
SCHAP woest. In Schooten heeft ook weleer een
VAN BRE- Kapel gestaan, waar van de plaats nader-
DERODE. hand tot een Regthuis is aangelegd. Dit
Schooten. Huis is met een Toorentje voorzien,
 waar in een Klok hangt. Het Geregts be-
 staat uit den Schout, die tevens Sekreta-
 ris is en Bode, met drie Schepenen, die
 door den Ambagtsheer worden aangesteld.

Aken-
dam.

AKENDAM is nu in twee deelen afge-
 scheiden, die naar derzelve gelegenheid
 Zuid- en Noord-Akendam genoemd wor-
 den. Zy hebben te samen één Regtbank,
 bestaande uit den Schout, die hier ins-
 gelyks Sekretaris is en Bode, met drie
 Schepenen, twee uit Zuid- en een uit
 Noord-Akendam. De Ambagten van Schoo-
 ten, Akendam en Schooter-Vlieland, wel-
 ke de Armen der drie Gehugten gemeen
 onderhouden, hebben te samen twee Arm-
 meesters, die door Schout en Schepenen
 van ieder Gehugt by beurten worden
 aangesteld. Zuid- en Noord-Akendam
 leggen ruim een half Uur gaans van mal-
 kander gescheiden, met de Ambagten van
 Hoogerwoerd, Schooterbosch, Zaanen,
 Schooten en Schooter-Vlieland tusschen
 beide.

Zuid-A-
kendam.

ZUID-AKENDAM, mede tusschen het
 Spaarne en den Delft gelegen, strekt zig
 genoegzaam tot aan de Stads Cingels van
 Haarlem ten Zuiden, en de Ambagtsheer-
 lykheid van Hoogerwoerd ten Noorden. In
 deeze Geregtsban ziet men, omtrent 200

Roe-

Roeden buiten Haarlem, de weinige Overblyffels van het *Huis te Kleef*, ter regterzyde van eenen Weg, de *Kleeverlaan* genaamd, die aan dit Huis behoort. Zy bestaan thans in een stuk van een ouden Tooren en eenige brokken Muurwerks. Men twyfelt of dit Huis zynen Naam gekreegen heeft naar Aleid, Dogter van Diedrik; Graave van Kleef, Huisvrouw van Diedrik den Zevenden, Graave van Holland; of naar Margareet, Dogter van Adolf van Kleef, Huisvrouwe van Hertog Albrecht van Beieren, Graave van Holland. Indien het gebouwd is, door Willem Kufer (m), die Hofmeester was van Hertoginne Margareet, dan heeft het de meeste waarfchynlykheid, indien geen volkomene zekerheid, dat het naar deeze laaste Vorftin genoemd werdt. In laater tyden zyn de Heeren van Brederode Bezitters van het Huis te Kleef geweest, en het werdt, door Simon Graave van der Lippe in Detmold, als Erfgenaam der Goederen van Brederode aan de Stad Haarlem verkogt. Zeker is 't; dat het geduurende het Beleg van Haarlem, in den jaare 1573, door de Spaanfchen, voor 't meerer gedeelte omverre gehaald is (n).

BALJUW-
SCHAP
VAN BRE-
DERODE.
Zuid-A-
kendam.

(m)
M. v.
Houwe
Handv.
Gbron.
bl. 123.

(n)
Amfing
Haarl.
bl. 89, 90.

NOORD-AKENDAM, legt tuffchen Schooter-Vlieland ten Zuiden en Velzen ten Noorden. Aan het Oosten paalt het aan 't Spaarenland of Spaarendam. Door het zelve loopt de Slaaperdyk van omtrent

Noord-
Aken-
dam.

BALJUW- Spaarendam tot aan de Zandpoort.
SCHAP **HAARLEMMERLIEDE** of **HAARLEMMERLEE-**
VAN BRE- **DE**, waar onder Noord-Schalkwyk begree-
DERODE. **pen is**, wordt in zyn Omtrek bepaald door
 Haarlem- het Spaarne en het Regtsgebied van Haarlem
 merlie- ten Westen, ten Noorden door het Water
 de. de Lee of Liede, ten Oosten door het zelf-
 de Water en de Haarlemmer-Meer, hier de
 Spiering-Meer geheeten en ten Zuiden door
 Zuid-Schalkwyk. Het heeft zynen Naam van
 't gemelde Water de Liede, die van Spaarendam af naar de Meer stroomt, en over welke aan de Trekvaart tusschen Haarlem en Amsterdam een zwaare Brug legt; die voorheen nog zwaarer geweest is, maar een hooge Watervloed, door een hevigen Noordwesten Storm aangevoerd, tusschen den 24 en 25 December des jaars 1717, heeft dezelve geheel weggespoeld. Voor Haarlemmerliede zyn in de Quohieren aangetekend 952, Morgen, 111 Roeden Lands. In den jaare 1632, werden 'er 28 en 't jaar 1732, 43 of volgens eene andere Aantekening 35 Huizen met 3 Zaagmolens in de Lysten der Verponding aangetekend. De Regeering bestaat hier in een Schout, te gelyk Sekretaris en Bode, met vyf Schepenen, die ook twee Armmeesters aanstellen.

Hot-Am- **HOF-AMBAGT** legt, met zyn Regtsban,
bagt. ten Noorden en ten Oosten aan het Y, ten Zuidooften aan Houtryk en ten Zuiden en Westen aan Spaarnewoude. De Spaarendammer Dyk, die door Hof-Ambagt heenen loopt, deelt het in twee on-
 gely-

gelyke Deelen, die Hof-Ambagt-buiten BALJUW-
 en Hof-Ambagt-binnen genoemd worden. SCHAP
 De Schout, die in Schooten, Akendam, VAN BRE-
 Haarlemmerliede en Hof-Ambagt dezelfde, DERODE,
 zoo wel als Sekretaris en Bode is, maakt Hof-Amb-
 hier met drie Schepenen de Regtbank uit. agt.
 Voor Hof-Ambagt werden in den jaare
 1732 vyf Huizen in de Lyften der Verpon-
 dingen aangetekend.

VELZEN is een zeer aanzienlyke Ambagts-Velzen
 heerlykheid, welkers Regtsban ten Oosten
 van Spaarendam af tot aan Velzerbroek
 door het Y en verder naar den kant van
 de Beverwyk ten Noordoosten en ten Oof-
 ten door de Wyker-Meer bespoeld wordt:
 ten Noorden wordt zy van Wyk aan Duin
 afgescheiden, en heeft ten Westen de
 Duinen van Brederode. Het schynt dat
 'er, in de Schriften der agtste of negende
 Eeuwe, onder den Naam van *Felisa* ge-
 wag van gemaakt wordt (n). Ook houdt (n)
 men Velzen, voor het oud *Welzereburgh*, Vita Gro-
 alwaar Willibrord, in eigener persoon, gor. E-
 omtrent den aanvang der agtste Eeuwe, pisc. Tra-
 eene Kerk zou ingewyd hebben (o). Vol. III. ject. Cap.
 gens de Oude Quohieren van den jaare (o)
 1632, zou Velzen 1498 Morgen, 13 Roe- Joann. &
 den Lands bevatten (p). Uit Aantekenin- Leydis
 gen van de Quohieren van den jaare Cap. 23,
 1732, is ons gebleeken, dat het Ambagt (p)
 van ouds op 1565 Morgen, 13 Roeden, Kron van
 en toen op 1543 Morgen, 513 Roeden Medenbl,
 begroot werdt. In 't jaar 1632, werden bl. 193,
 'er uit Velzen 122 Huizen in de Lyften der

BALJUW-
SCHAP
VAN BRE-
DERODE.
Velzen.

Verpondingen gebragt, en in 't jaar 1732, volgens een derzelven 203 Huizen, en volgens eene anderé 183 Huizen, behalven 13 Huizen met Bleeken en 1 Koorenmolten. De Kerk van Velzen is oud. Het Koor is ten eenemaal vervallen, gelyk ook eene der Zydpenden ten grooten deele. Het oud Adelyk *Huis te Velzen*, de Woonplaats, zoo men wil, van Heer Gerard van Velzen, den Moorder van Graave Floris den V, is niet lang na den jaare 1296 verwoest. De voornaamste Overblyffels zyn omtrent den jaare 1670, in een nieuw Gebouw ingetrokken; doch in den jaare 1744, afgebroken. Te Velzen en daaromtrent, valt zeer smaaklyk Boomooft. Veele Opgezetenen geneeren zig met den handel in het zelve: vooral zyn de Velzeren Wyker-Kerfen vermaard. De Ambagtsheerlykheid van Velzen, werdt, in den jaare 1722, uit de Graaslykheids Domeinen, voor Vyfentwintigduizend Guldens, verkogt aan den Heere Gerrit Corver, toen Schepen der Stad Amsterdam en sedert tot de Burgemeesterlyke Waardigheid verheven geweest, die de Heerlykheid nog bezit. De Civile Regtbank wordt te Velzen gespannen, door den Schout en vyf Schepenen met een Sekretaris, doch de Dorpszaaken neemen Schout, Schepens en Welgebooren Mannen waar. Onder de Banne van Velzen behoort een bekende en braave Buurt, de *Zandpoort* genaamd, alwaar de Doortogt is van Haarlem naar

naar Beverwyk en Alkmaar (2). Ook legt hier **BALJUW-**
 een goed getal van voortreffelyke en aan- **SCHAF**
 zienlyke Lustplaatsen, van welken de mee- **VAN BRE-**
 sten behooren aan luiden van de deftigste **DERODE-**
 Geslagten in Amsterdam, die aldaar de **Velzen.**
 hoogste Waardigheden in de Regeering
 bekleeden, of voormaals bekleed heb-
 ben. *Waterliet*, de Lustplaats van den
 Heere van Velzen *Velzerhooft*, *Velzerbeek*,
Meerliet, *Scheibeek*, *Waterland*, *Beekstein*,
Tolsduin, 't *Huis te Spyk*, zyn geene van
 de geringsten; doch wy konnen ze niet
 allen opnoemen, noch derzelver bekoor-
 lykheden beschryven. De Prinsfen van O-
 ranje hadden hier ook van ouds een Jagt-
 huis, de *Kruidberg* geheeten; doch 't zelve
 is sedert eenige jaaren door het overstui-
 ven der Zandduinen merkelyk vervallen.
 Het legt een klein half Uur gaans ten Wef-
 ten

(2) Het schynt een Misflag by **GONDHOEVE** in zy-
 ne *Aantekening op Dirk den VI.* bl. 278. de *Zand-*
poort te houden voor het Dorp of Kerspel van *Zaanden*
 of *Zaanen*: ook stelt hy het twyfelagtig. Deeze Misflag
 leiden wy niet alleen af uit het Regtsgebied van Vel-
 zen, onder 't welke de Zandpoort gelegen is; maar
 ook hier uit dat dit *Zaanen* by Haarlem in den jaare
 1155 niet kan bekend geweest zyn, gelyk men zou
 moeten stellen, indien hier een Gevegt tusschen de
 Kennemers en Drechter Vriezen, in dat jaar was
 voorgevallen. Want, ingevallen de Heeren van *Zaan-*
den, na dat hunne oorspronkelyke Goederen, ten
 Oosten van het Y, waren verbeurd verklaard, den
 Naam aan de Landstreek *Zaanen* by Haarlem gegeven
 hebben, kan dit niet gebeurd zyn, dan lang na den
 Dood van Graave Floris den V, die, in den jaare
 1296, voorviel.

T 5

BALJUW-ten agter de Zandpoort. Omtrent Driehon-
 SCHAP derd Roeden bezuiden dit Huis ziet men
 VAN BRE- de aanzienlyke Overblyffels van het oud en
 DERODE, vermaard *Huis te Brederode*. Het is dik-
 Velzen. wils verdelgd en herbouwd; doch, zoo 't
 fchynt, meest vervallen, na dat de Heeren
 van Brederode, door Huwelyk omtrent
 den jaare 1418, Heeren van Vianen ge-
 worden zynde, zig meest op het Huis te
 Batestein aldaar onthielden. Onder Velzen
 is een Statie van Roomschezinden.

Schoorl en Kamp. **SCHOORL** of **SCHOREL**, **HARGEN** en **KAMP**,
 zyn te famen één Ambagtsheerlykheid,
 aan het Noordelykste gedeelte van Ken-
 nemerland gelegen. Zy worden in de Quo-
 hieren der Verponding begroot op 1239
 Morgen, 112 en een halve Roeden Lands,
 met 227 Huizen in de Lyft van den jaare
 1632 en in die van den jaare 1732, met
 220 Huizen en 2 Molens. In den jaare
 1749, zyn 'er maar 191 Huizen, met twee
 Molens opgenomen. De Ambagtsheerlyk-
 heid van Schoorl en Kamp, werdt, in den
 jaare 1722, voor Dertienduizend Guldens
 verkogt aan Jonker Adriaan van Egmond
 van der Nyenburg, en behoort tegenwoor-
 dig aan den Heere Mr. Kornelis van Fo-
 reest, Burgemeester en Raad der Stad
 Hoorn. De Regtbank beftaat uit een Schout,
 twee Burgemeesters en zeven Schepens,
 welken een Sekretaris toegevoegd is. Sche-
 pens zyn, volgens een Handveft van Her-
 tog Albrecht van Beieren van den jaare
 1401, Heemraaden van den Schoorlschen
 Dyk (q).

SCHOORL

(q)
Handv.
van Ken-
nemerl.
 bl. 53,
 844.

SCHOORL paalt met deszelfs Ban ten Noor-^{BALJUW:} den aan de Zyp, Groet, de Harger-Ban en ^{SCHAP} Petten, ten Oosten aan Krabbendam en ^{VAN BRE-} Warmenhuizen, ten Zuiden aan Bergen en ^{DERODE-} Schoorl. ten Westen met de Duinen aan de Noord-
zee. Het heeft een zeer Oud Dorp, 't
welk onder den Naam van *Schoronlo* bekend
is in de Lyst der Goederen van de Utrecht-
sche Kerke, voor den jaare 900 opgesteld
(r). Het legt ruim anderhalve Uur gaans ^(r)
Noordwestwaard van Alkmaar, digt te- ^{Heda. p.}
gen de Duinen, welke hier voor de hoog- ^{65.}
ste en breedste van Holland gehouden wor-
den. De Kerk is zeer oud en eenvoudig
en heeft eenen taamyken zwaaren Tooren,
geheel van Duifsteen met een laage Spits.
De Roomschegezinden hebben hier ook een
Statie. Ruim een vierendeel Uur gaans
ten Noordoosten van Schoorl aan den
Reekerdyk, legt eene Buurt *Schoorldam*
genaamd, die, ten deele onder Schoorl
en ten deele onder Warmenhuizen behoort.
Tusschen Schoorl en Bergen legt nog eene
andere kleine Buurt en Polder *Eechtrop* ge-
noemd, mooglyk by verbastering van 't
woord Aagtendorp; in dezelve vindt men
het Huis *Poelenburg*, doorgaans 't Huis te
Eechtrop geheeten. Het bestaat uit een
vierkant Gebouw, van eenen Vyver om-
vangen; wel niet zeer oud, maar op zeer
oude grondslagen herbouwd. Sommigen
houden dit voor het Stamhuis der Poelen-
burgen, die uit de Brederodens gesproo-
ten zyn. Het behoort aan den Graave van
Nassau, Heere van Bergen.

KAMP

**BALJUW-
SCHAP
VAN BRE-
DERODE.
Kamp.** KAMP legt in de Harger-Ban, die ten Noorden aan Petten; ten Oosten aan Groet; ten Zuiden aan Schoorl en ten Westen aan de Noordzee paalt. Het heeft een taamlyk Dorpje, omtrent drie Uren gaans ten Noordwesten van Alkmaar, digt aan de Noordzee, van welke het door den *Kampervuin* afgescheiden wordt. Hier is een kleine Kerk, waar in een Houten Vloer legt. Zy wordt in gemeenschap met Groet bediend.

Hargen. HARGEN is een Polder met een Gehugt van 25 Huizen. Hier is een soort van wit Zand, 't welk door geheel Holland vervoerd wordt.

ZEVENDE HOOFDSTUK.

*Beschryving van de STEDE BEVERWYK, het
BALJUWSCHAP van BLOIS en de VRYE
HEERLYKHEID van ASSENDELFT.*

EEr wy overgaan tot de Beschryving van De Stede
het Baljuwschap van Blois, zullen wy ^{BEVER-}
vooraf de Stede Beverwyk beschouwen, die ^{WYK.}
door sommigen, als behoorende onder het
gemelde Baljuwschap wordt aangemerkt;
Doch volgens anderen, hier mede geene ver-
dere Gemeenschap heeft, dan dat de Hooge
Vierschaar van den Lande van Blois aldaar
wordt gespannen en dat de Baljuw van Blois
tevens Hoog-Schout is van de Stede Bever-
wyk; doch op een' byzonderen Lastbrief.

BEVERWYK, twee groote Uuren gaans ^{Gelegen-}
van Haarlem en vier kleine van Alkmaar ^{heid.}
gelegen, is een open Vlek, met Stede-
regt. Het wordt, behalven aan de Wy-
kermeer, die ten Zuidoosten van het zel-
ve stroomt, aan alle kanten omringd van
een der bekoorlykste Oorden in Holland
en is in zig zelve lugtig en vermaaklyk
betimmerd. De *Wykermeer* is een Inham
van het Y, met welke de *Krommen-Te*, ee-
ne Uitwatering van de Lange-Meer ge-
meenschap plagt te hebben; doch deeze
Uitwatering, allengskens verdroogd en
grootendeels in schoon Weiland veranderd
zynde, is na den Watervloed des jaars
1717, binnen gedykt. Door dit Voorland
strekt zig de Haven der Stede met een zoo-
ge-

BEVER-
WYK.

genaamde Pyp, omtrent 150 Roeden lang of 1000 Treeden over Ys gemeeten, tot in de Wyker-Meer, die wel van tyd tot tyd drooger geworden is; doch waar van het Vaarwater op de Wyk sedert eenige jaaren zoo kragtig is verbeterd geworden, dat oude luiden het nimmer zoo gekend hebben. Beverwyk heeft van ouds *Agathen-Kerk* geheeten, naar de Sint *Agatha's* of *Aagten-Kerk* of Kerfpel, die 'er al voor de elfde Eeuwe geweest is (a). Hoewel het gantsch niet onwaarschynlyk is, dat Sint Aagtendorp, 't welk door onzen Rymkronykschryver genoemt wordt het zelfde zou zyn als Agathen Kerk of de Beverwyk (b), is het echter bedenkelyk of de Naam van Eechtrop, 't welk wy onder Schoorl gevonden hebben (c), niet veel overeenkomst met Aagtendorp heeft. De Naam van *Beverwyk* wordt niet eveneens uitgelegd. Waarschynlykst komt ons 't gevoelen der zulken voor, die agten dat *Beverwyk* eene verkorting is van *Bedevaart- of Beëvaart-wyk*, en dat de Plaats dus genoemd zy, naar de menigvuldige *Bedevaarten*, die 'er oudtyds, naar de S. Aagten-Kerk plagten te geschieden (d). Indien men S. Aagtendorp voor het zelfde als S. Aagten-Kerk en aldus voor de Beverwyk te houden hebbe, zoo is het door Graaf Lodewyk van Loon, in den jaare 1203, verbrand. Ook geschiedde zulks door Hertog Albrecht van Saxen, tegen de Kennemers optrekkende, omtrent den jaare 1489, en nog eens, door den Zwartten Hoop, of de Geldersche Vriezen,

(a)
Heda p.
132.

(b)
Stoke in
Ada.
bl. 70.
Zie Hal-
maToonn.
der Ver-
eenigde
Nederl.
I. D. bl.
136.

(c)
VIII. D.
bl. 299.

(d)
Boxborn.
Theatr.
Holl. p.
357.

zen, in den jaare 1517. Geduurende den BEVER-
 Spaanschen Oorlog en het Beleg van Haar-WYK.
 lem, in den jaare 1572 en 1573 werden alle
 de Huizen van Beverwyk, twaalf uitge- (e)
 zonderd, van de Spanjaards deerlyk ver- Zie Re-
 woest; doch naderhand fraaier herbouwd solut. van
 (e). Zy hadden ook eene Schans opge- Holland
 worpen aan de Wyker-Meer, ter plaat- 11 Mey
 se, alwaar men noch een Hofftede heeft, 1576.
 de Schans genaamd. Gebou-
wen.

Het voornaamste en aanzienlykste van
 de Beverwyk bestaat in eene ruime Straat,
 de Breedestraat genaamd, die met een
 dubbele ry schoone Lindeboomen beplant
 is, en op welke eenige dwersstraten ter
 eener zyde naar de Agterstraat, en ter an-
 dere zyde op de Haven uitloopen. Het
 Stadhuis, een eenvoudig Gebouw, met een
 klein Toorentje uit het Dak, waar in een
 Lui-Klok hangt, en een Uurwyzer boven
 in den Voorgevel is, staat op de Breede-
 straat. Aan het einde der Agterstraat in
 het Noorden van de Beverwyk is de Kerk,
 een ruim en deftig Gebouw, met een hoogen
 vierkanten Tooren, door een agtkante Spits
 gedekt, die vry verre in Zee kan gezien
 worden. De Gemeente te Beverwyk wordt
 door een Predikant onder de Klassis van
 Haarlem bediend. De Doopsgezinden heb-
 ben hier eene Gemeente van Vereenigde
 Waterlandsche en Vlaamsche, die in een
 nette Vergaderplaats door één Leeraar be-
 diend worden. Hun getal is klein. De
 Roomschegezinden hebben hier een Stacie
 in de Banne van Wyk aan Duin. Ook is 'er
 V 2 in

BEVER-
WYK.

in de Beverwyk een Weeshuis, waar in kinderen, die niet boven de twaalf jaaren oud zyn, zonder onderscheid van Gezindheid worden ingenomen. Men plagt 'er ook een Gasthuis te hebben, waarin behoefstige Oude luiden werden onderhouden; doch tegenwoordig worden deeze by Burgers besteed:

Volgens eene Handvest van Graave Jan den I, werdt Beverwyk, in den jaare 1298, reeds eene *Stede* en derzelve Ingezetenen *Poorters* genoemd. In 't jaar 1303, verkreeg de Plaats het Regt tot een jaarlyksche Leermarkt, die tot heden toe vermaard gebleeven is. Zy wordt tweemaal 's jaars gehouden, op den eersten Maandag na belooken Paafchen en op den 2. Oktober. Hier is mede een jaarlyksche Paardenmarkt, een Varkenmarkt en een Weekmarkt. Het Getal der Huizen beliep in 't jaar 1632, 333, en in 't jaar 1732, 439 Huizen en 1 Koorenmoelen. Onder de Beverwyk worden, volgens de Oude Quohieren 52 Morgen en 100 Roeden Lands geteld, en volgens de Nieuwe, 45 Morgen, 380 Roeden. Men reket dat 'er 1300 Inwooners zyn; waar onder veelen, die van hunne overgegaarde Inkomsten een stil leeven zoeken.

Neer-
in-
gen.

Behalven de Burgerneeringen, hebben hier de Ingezetenen hun bestaan uit de omgelegene Tuinen, waar van de Vrugten zoo Wyker-Bessen, Peulen, Velzer-Kerssen en anderen zeer smaaklyk zyn en naar Haarlem, Amsterdam en elders verzonden worden. Hier zyn ook eenige Enteryen, en eene voornaame Azynmakery.

De

De Stede Beverwyk wordt geregeerd, BEVER-
WYK.
 door een Hoog-Schout, die met zeven Schepenen de Crimineele Vierschaar spant, Regeer-
ring.
 en een Civilen Schout, die met dezelfde Schepenen in Civile zaaken te regt zit,
 twee Burgemeesters en een Sekretaris.
 Hier by is, in den jaare 1629. een Kolle-
 gie van twaalf Vroedschappen gevoegd (e). (e)
 In 't jaar 1701, was 'er geschil tusschen Holl. Pla-
kaatb. II.
D.bl.174.
 deeze Vroedschappen, over het aanstellen
 der Thefauriers, Kerkmeesters, Weesmee-
 sters en andere mindere Bedienden, als
 mede over het vervullen der Vroedschaps
 plaatsen; 't welk by twee Resolutien der
 Staaten van den 8 Aprilen 21 Mey des ge-
 melden jaars, bygelegd werdt (f). (f)
 's Lands Staaten sedert beslooten hebbende de Am- Groot
Plakaat-
boek V.
D. bl.
719,720.
 bagtsheerlykheid van Beverwyk in 't open
 baar te verkoopen, leverden de Regeer-
 ders der Stede daar tegen verscheide Ver-
 zoekschriften in; doch het laatste Ver-
 zoek, op den 26 Juny des jaars 1728 ge-
 daan, werdt op den 15 Augustus des jaars
 1730, afgeslaagen. Sedert is de Ambagts-
 heerlykheid van Beverwyk, op den 14
 November des gemelden jaars, voor Drie-
 entwintigduizend Tweehonderd Guldens
 gekogt door den Heere François van Ha-
 renkarspel, toen Oud Schepen der Stad
 Amsterdam, die dezelve nog bezit. Hy stelt
 den Civiel-Schout aan. De Hoog-Schout is
 door 's Lands Staaten aangesteld. De Vroed-
 schappen vervullen zelve de openvallende
 Vroedschapsplaatsen. De Schepens, met den
 Schout, kiezen jaarlyks, op den 12 Maart,

BEVER-
WYK.

vyf Kiezers, die, door den Hoog-Schout beëdigd zynde, met zyn overleg, zeven Schepenen kiezen, onder welken ten minsten drie Vroedschappen moeten zyn. Deeze nieuw verkooren Schepens leggen, ten aanzien van 't Crimineel, den Eed af in handen van den Hoog-Schout, en in 't Civiel in die van den Civilen Schout. Zy kiezen terstond twee Burgemeesters, onder welken één Vroedschap moet zyn. 't Staat vry Burgemeesters en Schepens te kiezen, die het vorig jaar in bediening geweest zyn. Op Goeden Vrydag, worden, door Burgemeesters, Schepens en Vroedschappen, twee Weesmeesters, twee Thesauriers, twee Kerkmeesters, twee Gasthuismeesters en twee Regenten van 't Weeshuis aangesteld, die door den Hoog-Schout beëdigd worden.

Wapen.

Het Wapen van de Beverwyk bestaat eigentlyk in drie Lelyen op een Rood Veld.

De *Schans*, ook *Oud Meerestein* geheeten, reeds bovengemeld, legt in de Banne van de Beverwyk, en is een Lustplaats van zeer groote Uitgestrektheid, die door haaren tegenwoordigen Bezitter den Heere van Harenkarspel, Heer van de Beverwyk, Wyk op Zee en Wyk aan 't Duin met wyd uitgestrekte plantaadjn vergroot en met deftige Sieraaden vermeerderd is. In dezelve Banne legt noch ten Zuiden, aan het inkomen, een zeer deftige Lustplaats *Akredam* geheeten.

Baljuw-
schap van
Blois.

Het BALJUWSCHAP VAN BLOIS heeft verschei-

scheide wyduitgestrekte Regtsbannen, die onder dezelfde Vierfchaar behooren, doch welke zoo zeer verspreid leggen dat 'er geen nette Omtrek van bepaald kan worden. Ten Westen van de Wyker-Meer en het Y behooren onder het zelve Wyk op Zee, Wyk aan Duin en Spaarnewoude; ten Oosten van het Water de Krommen - Ye tusschen deeze en de Naauwernasche Vaart, heeft het de Ambagtsheerlykheid van Krommenie en Krommeniedyk; tusschen de Naauwernasche Vaart en de Zaan, behoort al, wat onder de Regtsban van Westzaanen begreepen is, tot dit Baljuwschap. Deeze Landen, die de Heerlykheid van het Land van Blois uitmaaken, hebben, zoo wel als het Land van Blois by Gouda, oudtyds toebehoord aan de Graaven van Blois in het Landfchap Orleans, uit den Huize van Châtillon, die den Naam van Blois aan beide deeze Landen gegeven hebben. Onder het Land van Blois in Kennemerland begrypt men de Bannen van Westzaanen en Krommenie: het overige deel van het Baljuwschap behoort tot het Land van Wyk. Het Land van Blois was, zoo men wil. oudtyds, de Heerlykheid van Zaanen of Zaanen, die, na den jaare 1296, uit hoofde van den Moord van Graaf Floris den V, in welchen Heer Willem van Zaanen de hand gehad hadt (g), ten behoeve der Graaflykheid verbeurd verklaard en sedert door Willem den Goeden, Graave van Henegouwen en Holland aan zynen Broeder, Heer Jan van Beaumont, weggeschonken

(g)
Stoke in
Floris V.
bl. 122.

BALJUW-
SCHAP
VAN
BLOIS.

(h)
*Lams
Handv.
van Ken-
nemerl.
bl. 854,
864.*

Hooge
Vier-
schaar.

werdt. Deeze liet zyne Heerlykheid na aan zyne eenige Dogter Maria, die met Lodewyk van Châtillon, Graave van Blois, gehuwd was. Lodewyk, Jan en Guy, zyne drie Zoonen, volgden elkanderen op in de Heerlykheden, hier te Lande gelegen. Van Jan en Guy zyn nog Privilegiën voorhanden, te vinden onder de Handvesten van Kennemerland. Guy, zig met schulden bezwaard vindende, verkogt, in den jaare 1391, zyne Graaffchappen van Blois en Soissons in Vrankryk aan Lodewyk, Hertog van Orleans: en 't is niet onwaarschynlyk, dat hy den Naam van *Blois*, sedert, aan een gedeelte zyner Heerlykheden hier te Lande gelegen, gegeven hebbe. In 't jaar 1397, overleedt hy, zonder wettige Kinderen na te laten: zyne Heerlykheden vervielen toen wederom aan den Graave van Holland, die van toen af, eenen Baljuw over de Landen van Blois en Wyk, aanstelde (h).

De HOOGHE VIERSCHAAR van den Lande van Blois wordt gespannen in de Beverwyk, door den BALJUW en zeven LEENMANNEN, die door een SECRETARIS bediend worden. De Baljuw, tegenwoordig de Heer Mr. DANIEL DE DIEU, Raad en Schepen, voorheen ook Hoofd-Officier der Stad Amsterdam, werdt in den jaare 1733 door 's Lands Staaten aangesteld. De Leenmannen worden door den Baljuw verkoo- ren en beëdigd.

De Predikanten onder 't Baljuwschap van Blois zyn Leden van de Klaffis van Haarlem.

WYK

WYK OP ZEE is, gelyk doorgaans de Am-^{BALJOW-} bagten der Zeedorpen, een kleine Regts-^{SCHAP} ban, ten Westen van Wyk aan Duin, en ^{VAN} bevat, volgens de Quohieren der Verpon-^{BLOIS.} ding, niet meer dan 41 Morgen en 20 Roe-^{Wyk op} den Lands. Wyk op Zee heeft een goed ^{Zee.} Zeedorp, waar voor in den jaare 1631, 114 en in den jaare 1732, 159 of volgens eene andere Aantekening 164 Huizen in de Lyf- ten der Verpondingen werden gebragt. Het legt een Uur gaans van de Beverwyk. De Kerk te Wyk op Zee is zeer oud en vervallen, zynde het Koor en een derde deel der Kerke al voor veele jaaren ingestort. Zy heeft een vierkanten Tooren met een Plat boven, waar uit een Yzeren Spil naar boven ryft, op welke de Weerhaan draait. De Visschery is hier de eenigste Handel of Neering: de Visch wordt veel te Amsterdam en elders ter markt gebragt, of ook, voornaamlyk in den Zomer aan de omgelegene Buitenplaatsen, Bleekeryen en naastgelegene Dorpen vertierd. Wyk op Zee werdt te gelyk met Wyk aan 't Duin als ééne Ambagtsheerlykheid, ten zelfden tyde als de Beverwyk, mede door den Heere François van Harenkarfpel voor Vyftiendui- zend Agthonderd en Vyftig Guldens, gekogt. Zy hebben beiden denzelfden Schout, die door den Ambagtsheere wordt aangesteld; doch byzondere Schepenen. Vyf Schepens zyn 'er te Wyk op Zee, die op Zondag na Vasten-Avond op het Regthuis twee Kiezers of Burgemeesters kiezen, aan welke zy eerst Rekening doen, waar na door

BALJUW- de Kiezers vyf nieuwe Schepens verkooren
SCHAP en door den Schout beëdigd worden. Dee-
VAN ze stellen de mindere Bedienden aan, doch
BLAIS. gaderen zelve de Verpondingen.

Wyk aan WYK AAN 'T DUIN legt ten Noorden
't Duin. aan de Ban van Heemskerk, en ten Zui-
 den aan de Wyker-Meer, de Beverwyken
 de Ban van Velzen. Volgens de Quohie-
 ren der Verponding zyn 'er in 't Ambagt
 669 Morgen, 194 Roeden Lands. In den
 jaare 1632, waren 'er 22 Huizen in de
 Lysten der Verpondingen gebragt, en in 't
 jaar 1732 vinden wy volgens tweederlei
 Aantekening 42, of 31 Huizen. Onder Wyk
 aan 't Duin is geen Kerk. Tot de Verande-
 ring der Regeering, die ten zelfden dage als
 die van Wyk op Zee geschiedt, komen de
 drie Schepens van Wyk aan 't Duin aldaar
 aan het huis van den Schout met twee Man-
 nen, die zy tot Kiezers stellen: deeze kie-
 zen de drie nieuwe Schepenen, welke, be-
 eëdigd zynde door den Schout, een Zet-
 Schepen kiezen, die in de plaats van een
 Zieken of Overleedenen dient. Schout en
 Schepens stellen een Beeften-schutter en
 Gaarder der Verpondingen en andere Laf-
 ten; doch de Schepenen alleen een Mo-
 lenmeester in Wykerbroek. In de Ban van
 Wyk aan 't Duin vindt men het Adelyk Huis
Adrichem, reeds in de agtste Eeuwe in ee-
 nen Brief van Karel, Grootmeester van
 Vrankryk, als eene Hoeve vermeld. In
 laater jaaren, en, gelyk sommigen willen
 in 't jaar 1268, door de Kennemers, of vol-
 gens anderen door de Vriezen verdelgd (i).
 Se-

(i)
Smids
Schatk.
op Adri-
chem
Broue-
rius Ze-
gepra-
lend Ken-
nemerl. I.
 D. bl. 16.

Sedert is het, in 't midden der zestiende BALJUW
 Eeuwe, op de oude Grondslagen herbouwd, SCHAP
 en naderhand merkelyk opgefierd. Het VAN
 heeft een fierlyk vierkant Toorentje, het BLOS
 welk het dak uitrust; en op eenen der Vleu- Wyk aan
 gels een ander, zeskantig van maakfel; staan- 't Duin
 de rondsom in een steenen Vyver. Dit
 Huis, 't welk van zeer wel aangelegde
 Plantaadjen omringd wordt, behoort te-
 genwoordig aan den Heere Mr. Jonas Wit-
 fen, Schepen en Raad der Stad Amster-
 dam. Niet verre van Adrichem is nog het
 Overblyffel van het *Huis te Foreest* of *Oof-
 terwyk*, 't welk thans slegts in eenige laa-
 ge Muurwerken op een bepuinden Heu-
 vel bestaat.

SPAARNEWOUDE, oudtyds *Spiernewalde* ge- Spaarne-
 noemd, legt tusschen het Y en de Haar- woude.
 lemmer-Meer, hier de Spiering-Meer ge-
 heeten. Deszelfs Regtsban is van een taam-
 lyke uitgestrektheid, en bevat, volgens
 de Quohieren der Verpondinge 862 Mor-
 gen, 464 Roeden Lands. In 't jaar 1632,
 werden 'er uit Spaarnewoude 62 en in 't
 jaar 1732, maar 56 Huizen in de Lysten
 der Verponding gebragt. Het Dorp, dat
 omtrent drie Vierendeel Uurs van Haar-
 lem aan den Spaarendamschen Dyk gele-
 gen is, is klein en de Huizen zyn meest
 van malkander verspreid langs den Dyk
 en Landwáards in. De Kerk plagt vry
 groot te zyn, maar is na de Verwoesting
 in den Spaanschen Oorlog zeer vervallen:
 een klein gedeelte derzelve heeft men tot
 den Kerkdienst bekwaam gemaakt. In de
 Kerk,

BALJUW- Kerk, wordt eenmaal in 't jaar door den
SCHAP Predikant van Spaarendam gepredikt. De
VAN Tooren is vry hoog en heeft een gemetsel-
BLOIS. de Spits. Hier is een Statie voor Roomsche-
Spaarne- gezinden. De Ambagtsheerlykheid van
woude. Spaarnewoude is niet verkogt. Zy be-
 hoort aan de Graaflykheid. De Schout en
 Sekretaris wordt thans door Gekommitteerde Raaden aangesteld. Spaarnewoude is in onze Landskronyken vermaard als de Geboorteplaats van den Grooten *Klaas van Kyten*, onder wiens uitgestrekte armen de langste man, met gemak, door kon gaan. Hy leefde omtrent den jaare 1300. De Schryver der Egmonder Kronyk verhaalt, dat hy, nog een Schooljongen, deezen *Klaas*, met verwondering van agteren (van vooren durfde hy niet) plagt te beschouwen (k).

(k)
Wilb.

Procur.

Cbron. in

Matth.

Anal. T.

II. p.606.

Kromme- KROMMENIE en KROMMENIEDYK maaken
nie en famen een Ambagtsheerlykheid uit, die met
Kromme- Krommenie ten Oosten paalt, aan de Ban-
niedyk. ne van Westzaanen, waar van het door de
 Naauwernasche Vaart wordt gescheiden; ten Zuiden grenst zy aan den Affendelver Ban; ten Westen legt zy aan het Water de Krommen-Ye over een gedeelte van Uitgeest, dat met een ander gedeelte dit Ambagt aan Krommeniedyk in het Noorden bepaalt. Krommenie, hoewel zeer aanzienlyk ten aanzien van zyn vermogen en getal van Huizen en Ingezetenen is eger klein in zyn Omtrek, vervattende volgens de Quohieren der Verponding niet meer dan 449 Morgen, 201 en een halve

Roe-

Roeden Lands. Het heeft zynen Naam BALJUW-
naar de Krommen-Ye, een Vaarwater, SCHAP
dat oudtyds uit de Wyker-Meer naar de VAN
Lange-Meer en andere Binnen-Meeren BLOIS.
stroomde, waar door zelfs Zeeschepen tot Kromme-
in 't hart van Noordholland konden ko- nie en
men; zoo dat men te ligter geloof kan Kromme-
slaan aan de Overleveringen, welke we- niedyk.
gens Krommeniedyk getuigen, dat het Dorp
weleer uit de Haring-visschery en Zeevaart
plagt te bestaan; waar van nu geen scha-
duw meer overig is. Wy hebben het ver-
landen en het overdyken van de Krommen-
Ye in onze beschryving van Heemskerk
reeds beschouwd (1). Krommenie en Krom-
meniedyk zyn beide zeer aanzienlyke Dor- (1)
pen, die merkelyk in getal van Huizen zyn Bl. 232.
aangegroeid. In 't jaar 1597 werden 'er
voor Krommenie maar 164 geteld: en op
Krommeniedyk 118: en in 't jaar 1632,
werden 'er uit deeze beide Plaatsen 406
Huizen in de Lyften der Verpondingen
gebragt; in 't jaar 1732, vondt men in
Krommenie, behalven de Molens, 510,
en op Krommeniedyk 135 Huizen. In't
jaar 1739, waren 'er te Krommenie, 503
Woonhuizen, bewoond door 608 Huisge-
zinnen, uitmaakende 2424 Menschen, on-
der welken, volgens eene naauwkeufige
opneeming 1400 Gereformeerden, 629
Roomschgezinden en 395 Doopsgezinden
geteld werden. In't jaar 1749, bevondt men,
onder Krommenie en Krommeniedyk, 612
Huizen en 15 Molens, en, in den jaare 1742,
waren 'er 2381 Inwooners.

Het

**BALJUW-
SCHAP
VAN
BLOIS.** Het Dorp van KROMMENIE loopt van het Noorden naar het Zuiden met een rechte Straat, tot aan Assendelft, waar aan het als vast is, met een lengte, die omtrent 600 Roeden betimmerd is. Behalven deeze heeft het nog drie bebouwde Zydpaden naar de Naauwernaſche Vaart, die de Ban van Westzaanen van de Krommenier en Assendelver Ban ſcheidt, en in 't Y by de Buurt Naauwerna uitkomt. Midden door de bovengemelde rechte Straat, loopt een Weg van zes Voeten breed, de Heeren-weg genaamd. De Huizen, die 'er ter wederzyde langs ſtaan, mogen niet nader dan twaalf Voeten van deezen Weg gezet worden; zoo dat de ganſche Straat tuſſchen de Huizen Vierentwintig Voeten breed is. Hy is netjes met Klinkers beſtraat; en mag nog met Rytuig, noch zelfs met een Paard onder den Man gebruikt worden. Op den 22 July des jaars 1702, ontſtond door 't broeien van 't Hooi een felle brand te Krommenie, door welke in twee Uren tyds Agtendertig Woonhuizen en verſcheiden andere Gebouwen, benevens de Kerk der Doopsgezinden in de afſche gelegd werden. De Schade werdt, volgens de opneeming der Regenten, ten dien tyde, op omtrent Tweemaalhonderd Duizend Guldens begroot. De afgebrande Huizen werden, in 't kort, veel fraaiër herbouwd, byzonderlyk ook de Vergaderplaats der Doopsgezinden, die boven de meeſten, welke men ten platten Lande vindt, uitſteekt. De Gereformeerde Kerk is,

is, omtrent den jaare 1657, op de oude ^{BALJUW-} Grondslagen, vergroot. Zy lag, voor dien ^{SCHAR} tyd wel omtrent een derde gedeelte aan ^{VAN} het Oosteynde, met een groot deel van den ^{BLOIS.} Tooren, verwoest. Door deeze vernieu- ^{Kromme-} wing is het tegenwoordig een, deftig Ge- ^{nie.} bouw met een spitzen Tooren. In 't jaar 1706, werdt 'er te Krommenie, een net Steenen Raadhuis gestigt; na dat men, in den jaare 1703, een nieuw Schoolhuis gebouwd hadt. Naderhand volgde in 't jaar 1707 het bouwen van een nieuwe Dorps- Waag en vervolgens in den jaare 1719 van een Predikants Huis. Het Weeshuis werdt, in den jaare 1743, op nieuws deftig herbouwd. De Doopsgezinden hadden twee jaaren te vooren zeker Gebouw tot hun byzonder Weeshuis bekwaam gemaakt. De Statie der Roomschegezinden te Krommenie wordt door een Priester der zoogenaamde Jansenisten bediend.

Het Dorp van KROMMENIEDYK legt ge- ^{Kromme-} deeltelyk aan de Krommen-Ye en loopt ^{nie dyk.} van daar Oostwaards met een zeer aanzienlyke Streek Huizen tot dicht aan Krommenie. De Kerk staat ten Zuiden van het Dorp af, en is zoo groot niet als die van Krommenie. Zy was voor deezen grooter, doch werdt in den Spaanschen Oorlog verwoest, gelyk noch eenige overgebleevene Muurbrokken aan het Koor te kennen geeven. Op Krommeniedyk is een Statie van Roomschegezinden, die door een Wereldsch Priester bediend wordt. De Doopsgezinden hebben 'er mede een Gemeente en Vergaderplaats. Krom-

**BALJUW-
SCHAP
VAN
BLOIS.** Krommenie en Krommeniedyk zyn hun-
**Kromme-
niedyk.
Neering.** nen aanwas verschuldigd aan de Reedery van
Zeildoek, de Hoofdneering deezer Dorpen,
byzonder van Krommenie, die 'er niet lang
na den jaare 1600 schynt begonnen te zyn.
Zy wordt ook te Uitgeest, Wormer, Mar-
ken-binnen, Westzaanen en Assendelft ge-
oeffend, en gelyk ons berigt wordt, nergens
anders in de Zeven Provinciën; hoewel 'er
wel Koophandel elders, gelyk te Haastrecht,
in gedreeven wordt. In 't jaar 1731, re-
kende men dat te Krommenie, Westzaa-
nen, Wormer en Uitgeest, jaarlyks om-
trent Zestigduizend Rollen Zeildoek ge-
maakt werden, van welke Krommenie al-
leen gaagt werdt, ruim de helft uit te le-
veren. Ook werdt hier wel het zwaarste
en beste Zeildoek gemaakt; waar toe al-
leen de fynste Hennip, Gelling geheeten,
die in de Alblaffer- en Krimpener-Waarden
geteeld wordt, gebezigt wordt, zynde de
Muskovische op verre na zoo goed niet,
en bekwaamer om 'er Kabels en ander
Touw, dat geteerd wordt van te slaan. Het
sterk aanvoeren van Muskovisch Zeildoek
heeft de Zeildoeks-reedery in verscheiden
Dorpen zeer doen vervallen. Ook is zy te
Krommenie verminderd; doordien men in
Engeland, alwaar het Krommenies Zeil-
doek veel vertierd werdt, in den jaare
1736, een nieuwe belasting op het uit-
landsch Zeildoek gelegd heeft. Voor wei-
nige jaaren rekende men noch, dat 'er jaar-
lyks omtrent Agtentwintig Duizend Rollen
Zeildoek van vyftig Ellen ieder, te Krom-
me-

menie, gemaakt worden; doch tegenwoor- dig durft men het getal niet hooger dan op Twintig- of Drie-entwintig Duizend Rollen bepaalen. De Rollen moeten allen door een beëdigden Meeter gemeeten worden.

BALJW.
SCHAP
VAN
BLAIS.
Kromme
niedyk;

Krommenie en Krommeniedyk worden geregeerd, door een Schout en drie Schepens, twee uit Krommenie en een uit Krommeniedyk, en zes Vroedsmannen, uit welke jaarlyks de Schepens verkooren worden, gaande dan de afgaande Schepens in de Vroedschap over. Voor af doen zy echter den nieuwen Schepenen Rekening, zoo van des Polders als van Dorps-Onkosten. De eerste ten overstaan van zes der voornaamste Eigenaars der Landeryen: de tweede ten overstaan van eenige Inwooners, 't zy zes of daaromtrent zonder vaste bepaaling, die 't hoogst in 't Burgerfchot aangeslaagen staan. De afgaande Schepens verkiezen deeze Perfoonen gewoonlyk uit de Roomfchen en Doopsgezinden. Schepenen doen ook rekening van 't Bewind van de Ambagtsheerlykheid. Krommenie en Krommeniedyk zyn op den 18 Juny des jaars 1729, onaangezien de Regenten zig beriepen op een Privilegie van den 12 Maart des jaars 1455, waar by Filips de Goede beloofde Krommenie nooit ter Leen of in eigendom te zullen uitgeeven (m), als een Ambagtsheerlykheid verkogt, voor Vyfentwintigduizend Guldens aan de Regenten van Krommenie alleen. Die van Krommeniedyk hadden zig alvorens verklaard, in den Koop, wanneer

(m)
Lams
Handv.
van Ken-
nemerl.
bl. 875.

X

die

BALJUW- die mogt gelukken , geen deel te zullen
SCHAR neemen; zoo dat Krommeniedyk , ten op-
VAN zigte der Ambagtsheerlykheid onder Krom-
BLOIS. menie behoort.

*Kromme-
niedyk.* Krommenie maakte , van ouds , met
*Dyksbe-
stier.* Westzaanen een lighaam uit : ook lagen
 de beide Bannen , voor 't graaven van de
 Naauwernasche Vaart , in de jaaren 1633
 en 1634 , gemeen. Krommenie en Krom-
 meniedyk droegen toen en sedert , onaan-
 gezien 'er , door de gemelde Vaart , om-
 trent Honderd Morgen Lands van de Krom-
 menier Ban afgesneeden was , en deeze
 Dorpen nu weinig door den Westzaaner
 Zeedyk beschermd werden , een vyfde deel
 in de Dykslasten. Doch hier in werdt ,
 in 't jaar 1718 , verandering gemaakt. Af-
 fendelst , alwaar de Dyk doorgebroken
 was , zig buiten staat verklaard hebbende ,
 om dien te hermaaken en te onderhouden ,
 bevalen 's Lands Staaten , dat de Dyk ,
 hermaakt zynde , zou onderhouden wor-
 den van Naauwerna af , tot de lengte van
 omtrent Tweeduizend Eenhonderd en Vyf-
 enzeventig Roeden , door Affendelst , Krom-
 menie en Krommeniedyk , ieder naar ge-
 lang zyner Morgentalen , binnen den ge-
 melden Dyk gelegen. De Dyk staat ter
 beheeringe van eenen Dykgraaf , een' Se-
 kretaris , die ook Penningmeester is , en
 vyf Heemraaden , drie uit Affendelst en
 twee uit Krommenie en Krommeniedyk.
 Ook betaalen Krommenie en Krommenie-
 dyk , sedert , in plaats van een vyfde ,
 maar een veertienden tot onderhoud van
 den Westzaaner Zeedyk : 't welk byna e-
 ver-

venredig is met de grootte van 't afgefnee-
den Land, dat in den Westzaaner Ban
gelegen, door den Westzaaner Zeedyk be-
fchermd wordt.

WESTZAANEN, een zeer aanzienlyke Am-
bagtsheerlykheid, legt ten Oosten en Noord-
oosten aan de Zaan, langs de Ooftzyde van
Knollendam, de Ban van Wormer, de En-
ge-Wormer, en de Ban van Ooftzaanen;
ten Zuiden aan het Y; ten Westen aan de
Nauwernafche Vaart, die de Ban van
Westzaanen afscheidt van Affendelft, Krom-
menie en Krommeniedyk, met een klein
gedeelte van de Ban van Uitgeest; waar van
het ook ten Noorden gefcheiden wordt door
de Togtflot, die uit de Zaan naar de Nau-
wernafche Vaart loopt. De Omtrek deezer
Ban is in 't geheel zes Uuren gaans. De
Lengte van het Zuiden naar 't Noorden is
omtrent twee Uuren, en de Breedte aan 't
Zuiden langs den Zeedyk, werdt, in den
jaare 1594, op 1600 Roeden of daarom-
trent, dat is één Uur gaans gerekend (n).
In de Quohieren der Verponding van den
jaare 1632, wordt Westzaanen begroot op
1886 Morgen, 424 Roeden Lands. Vol-
gens de Omslagen voor den Hondsbosfche en
Duinen van Petten, zouden wy echter een
grooter aantal van Morgen voor Westzaa-
nen mogen onderstellen. Hier in werdt
deeze Ban, met die van Krommenie, by
hermeeting, begroot op 2944 Morgen, waar
van Krommenie, onzes oordeels, geen 600
Morgen zal uitmaaken.

De Naamsoorsprong is ligtelyk uit de ge-
legenheid van Westzaanen ten Westen van
de Naams-
reden en
Oudheid,

BALJUW- de Zaan af te leiden. Men wil, dat het, al
SCHAP in de negende Eeuwe, onder den Naam van
VAN *Westfagem* (o) bekend geweest is. In 's Lands
BLOIS. Geschiedenissen vindt men gewag gemaakt
Ambagts- van de Heeren van *Zaanden*, die, om den dik-
heerlyk- wyls aangehaalden Moord van Graave Floris
heid van den V, het Land moesten ruimen. Men schynt
Westzaa- derzelver oude Heerlykheid, die zekerlyk,
nen. gelyk de Goederen der andere medepligtige
 (o) *Heda p.* Edelen zal verbeurd verklaard zyn, hier om-
 65. streeks te moeten zoeken: ook wordt 'er
 gemeend dat het Heerenhuis niet verre ten
 Westen van de Zaan en ten Noorden van
 den Dyk zou gestaan hebben, waar toe de
 Naam van 's *Heeren Watering*, hier bekend,
 veel bedenken geeft. Ook leeft men van
 een *Dorp Zaanden*, 't welk door de Vriezen
 van Drechterland, in den jaare 1155, ver-
 woest en verbrand werdt (p), en men heeft
 (p) *Goudb. I.* omtrent de bovengemelde Plaats zeer waar-
 D.bl.277. schynlyke tekenen van dit oude Dorp ge-
uit de Ou- vonden, in het opdelfen van veele Dood-
de Holl. kisten en Doodsbeenderen, ter gelegenheid
Kronyk. van het doorgraaven van een Sloot uit de
Cbron. Zaan naar het Y. De benaamingen van *Kerk-*
van den *hof* en *Kerkrak*, hier nog in gebruik, kun-
Klerk uit nen tot bevestiging dienen. De *Uitgestrekt-*
de Laage *heid* der Oude Heerlykheid van *Zaanden*,
Landen. die men wel onderscheiden moet van het
 bl.68,69. tegenwoordige *Zaanen*, onder 't *Baljuw-*
 van *Kennemerland* gemeld (q), is niet volko-
 (q) men zeker. Het onderscheidene *Crimineele*
 Bl. 273. *Regtsgebied*, 't welk *Oostzaanen* en *West-*
zaanen, van oude tyden gehad hebben,
 geeft billyk vermoeden, dat zy zig ten *Wes-*
ten van de Zaan bepaald heeft; doch de
 naau-

naauwe gemeenschap van Westzaanen en BALJUW-
SCHAP
VAN
BLÖIS.
Ambagts-
beerlyk-
heid van
Westzaa-
nen.
(r)
Priv. van
Westzaa-
nen en
Kromme-
niebl. 1-5.
(s)
Dezeive
bl. 71-77.
Zaani.
Arcadia
bl. 407.
Krommenie, welke in een zelfde Gifte, door Graaf Willem van Henegouwen, aan zynen Broeder Jan van Beaumont, geschonken werden (r), geeft reden om 'er Krommenie onder te begrypen. Wegens de Lotgevallen van die van Westzaanen, in de Hoekfche en Kabbeljaauwfche Tweefpalten, is geen kennelyk befcheid; doch het is zeker dat ze ook deel gehad hebben in het zoogenaamde Kaas- en Broodfpiel; dewyl zy deswegens, met anderen, hun aandeel in een zwaare Geldboete hebben moeten betalen (s); ook hebben zy in de Spaanfche Beroerten, federt den jaare 1572 tot 1577, veel geleeden; wanneer genoegzaam alles geroofd en verbrand werdt.

Naderhand is Westzaanen, van tyd tot tyd, merkelyk opgekomen en in welvaaren, aanzien en getal van Huizen kragtig vermeerderd. In den jaare 1632, werden voor de geheele Ban van Westzaanen maar 889 Nommers van Gebouwen in de Lysten der Verpondinge gebragt, 't welk in den jaare 1732, tot op 3249 Nommers vermeerderd is; te weten 2894 Huizen en 355 Molens. Men telde 'er omtrent dien tyd Vierenderighonderd Huishoudens, waar van 'er meer dan Zevenhonderd te Westzaanen, ruim Vyftienhonderd te Westzaandam, en omtrent Twaalfhonderd op de Koog, Zaandyk en Wormerveer hunne woonplaats hadden (t).

In de Banne van Westzaanen leggen verdscheiden, alle zeer aanzienlyke Dorpen. Westzaanen is het Hoofddorp; wyders Westzaandam, de Koog, Zaandyk, Wormerveer

BALJUW- en de Westzyde van Knollendam ; welke
SCHAP vyf laatsten , alle langs de Zaan gelegen zyn ;
VAN zonder eenige merkelyke afscheiding , dan
BLOIS. tusschen Zaandyk en Wormerveer , en tuf-
Ambagts- schen Wormerveer en West-Knollendam.
heerlyk- Westzaandam , Koog en Zaandyk hebben het
heid van agterste gedeelte hunner Huizen , ter lengte
Westzaa- van een Uur gaans , langs de Zaan ; doch
nen. Wormerveer voor 't meerendeel het voor-
 ste gedeelte ; 't welk eene verandering geeft ,
 die in het bezeilen van deezen Stroom zeer
 vermaaklyk is. Deeze vyf Dorpen hebben
 veele zaaken , van Handvesten , Privilegien ,
 Regtbank , Burgerlyk Bestier , Weeskamer
 en Heemraadschap onderling gemeen ; doch
 in sommige zaaken noch eenigszins eene by-
 zondere Huishouding.

De Ambagtsheerlykheid behoorde , fe-
 dert dat ze , met het Baljuwschap van Blois
 aan de Graaflykheid vervallen was , aander-
 zelve Domeinen , tot in den jaare 1729 ,
 wanneer zy door de Regenten , voor Drie-
 maalhonderdduizend Guldens , gekogt werdt.

Regee-
ring.
Schepe-
pen.

De Regeering in de geheele Banne be-
 staat in zeven Schepenen , die ook tevens
 Burgemeesters en Heemraden zyn , en
 met den Schout over Civile zaaken te regt
 zitten. Voor den Aankoop der Heerlyk-
 heid , werden zy maar door één Sekretaris
 bediend ; dog naderhand hebben de Re-
 genten noch een tweeden Sekretaris aange-
 steld. Een derzelve heeft zyne Woon-
 plaats te Westzaanen en de anderen te
 Westzaandam. Alle de Dorpen in de Ban-
 ne gelegen , hebben deel aan deeze Regee-
 ring , uitgezonderd West-Knollendam. In
 het

het eene jaar worden 'er drie en in 't andere BALJUW- jaar vier Schepenen uit Westzaanen gekoo- SCHAP ren; drie jaaren agter malkander twee uit VAN Westzaandam en in 't vierde jaar een: uit BLOIS. Zaandyk en Wormermeer te famen zyn 'er Ambagts- mede, drie jaar lang, twee Schepenen en in beerlyk- 't vierde jaar een Schepen. Uit de Koog, beid van wordt nooit geen Schepen verkooren en het Westzaa- wordt in deezen opzigte als gemeen met nen. Zaandyk aangemerkt. Volgens deeze schik- king heeft Westzaanen de helft in de ge- meene Regeering, Westzaandam een vier- de en Koog, Zaandyk en Wormerveer een vierde. De Verkiezing der Schepenen ge- schiedt jaarlyks op Goeden Vrydag, voor den middag, in de Kerk te Westzaanen, door de zeven afgaande Schepenen, gevoegd met de Schepenen van het voorgaande jaar. Zy verkiezen op denzelfden dag de Wees- Wees- meesters over de geheele Banne, die vier meesters. in getal zyn; twee uit Westzaanen, een uit Westzaandam, en beurtelings een van de Koog of Wormerveer. De mindere Be- dienden worden insgelyks op dien dag door hen verkooren. De nieuwverkoorene Schepens en Weesmeesters worden op Zaterdag na Paaschen, door den Schout, in den Eed genomen; en verkiezen op dien tyd zestien Vroedschappen, agt uit Westzaanen, vier uit West-Zaandam, één van Koog, één van Zaandyk en twee van Wormerveer. Deeze Vroedschappen, gelyk ook de Schepenen, Vroed- zyn insgelyks Regenten ieder in zyn Dorp schappen. voor de byzondere Huishouding en indien 'er uit een Dorp geen Schepen in de gemeene Regeering is, worden zy als Burgemees- sters

BALJUW-sters aangemerkt. Dit laatste gebeurt te
SCHAP Wormerveer en Zaandyk om het agtste jaar,
VAN en heeft altoos plaats op de Koog. Deeze
B. 018. Vroedschappen worden door Schepenen in
Ambagts- hunne Vergadering ontbooden wanneer zy
beerlyk- het noodig agten. Alle deeze Regenten ver-
heid van gaderen te Westzaanen op 't Regthuis, en
Westzaa- Weesmeesters worden mede door een Sekre-
nen. taris bediend.

Heem- Schepenen van Westzaanen zyn ook
raad- Heemraaden over den Zeedyk in hunne Di-
schap strikten over den Laagen Dyk aan de Naau-
pen. wernasche Vaart, zoo wel aan de Oost- als
aan de Westzyde. Ten aanzien van den
Zeedyk hebben zy eenen byzonderen Dyk-
graaf, die een Substitut aanstelt. Zy heb-
ben ook de Schouwe en Keure, met die van
Oostzaanen en andere Dorpen, op den Dam
te Zaandam, met hunnen Schout als Dyk-
graaf.

Voorreg- Onder de Voorregten, aan die van West-
ten. zaanen, door den Graave van Holland en
de Heeren van Blois geschonken, is de
Vryheid van Tollen, door geheel Holland
en Zeeland, niet alleen voor de Ingeboo-
renen, maar ook voor allen, die zig hier
met der woon zouden nederzetten. Ook
kogten zy zig vry van de Kooren-Tien-
den; mids hier voor betaalende jaarlyks
tien Ponden (u).

(u)
Priv. van
Westzaa-
nen en
Kromme-
nie. bl.
u-27.
Westzaa- **WESTZAANEN**, het Hoofddorp deezer Ban-
nen ne, legt een half Uur gaans bewesten de
Dorp. Zaan, in een strekking van het Zuiden naar
het Noorden, te rekenen van den Dyk aan
het Y af tot aan de Kerk toe, welk een goed
half Uur gaans is; een weinig voorby de
Kerk,

Kerk, wendt zig het Dorp, met een *Wei-*^{BALJUW-}
ver, gelyk men 't hier noemt, of een reg-^{SCHAP}
 ten elleboog, een weinig naar het Oosten; ^{VAN}
 doch loopt terstond wederom naar het Noor-^{BLOIS.}
 den, daar het den Naam van Middel ont-^{Westzaan-}
 vangt, en zig van de Kerk af wederom ten
 naastenby een Uur gaans uitstrekt. Langa
 beide deeze deelen is een Weg en Wegsloot,
 ter wederzyde met Huizen bebouwd, die
 doorgaans eenigszins van malkanderen af-
 gescheiden staan, uitgezonderd by de Kerk,
 daar ze ten naastenby aan een komen. In
 de jaaren 1573 en 1574, werdt Westzaanen
 door de Spanjaarden genoegzaam plat ge-
 brand en ten grooten deele van zyne Inwoon-
 ers verlaaten; doch naderhand is het we-
 der herbouwd en in bloei geraakt. In den
 jaare 1613, waren 'er waarschyntlyk al we-
 der 418 Huizen; en in den jaare 1749 wer-
 den 'er 590 Huizen en 52 Molens geteld.
 Het getal der Inwooners van Westzaanen
 was, in 't jaar 1742, met West-Knollen-
 dam en een gedeelte van Naauwerna Zesen-
 twintighonderd Zevenenzestig Persoonen.

De Kerk, die in de Spaansche Beroerten,
 behalven de Tooren, geheel verwoest is,
 werdt na het wyken van den Oorlog uit dee-
 ze Landen, in een kleiner omtrek, weder
 opgebouwd. Aldus stondt zy tot omtrent
 den jaare 1740, wanneer zy om haare bouw-
 valligheid afgebroken, en in derzelve plaat-
 se de tegenwoordige sierlyke Kruiskerk her-
 bouwd en in de Maant Juny des jaars 1741,
 zoo verre voltrokken werdt, dat 'er toen de
 eerste Predikatie in geschiedde; doch de
 zwaare vierkante Tooren, die van boven

BALJUW- plat gedekt is , bleef in alle de gemelde
SCHAP veranderingen staan.

VAN
BLOIS.

Westzaa-
nen.

Het Regthuis werdt in 't jaar 1641, niet verre van de Kerk, ten dienste van de geheele Banne gebouwd.

De Doopsgezinden hebben te Westzaanen twee Vergaderplaatsen, eene voor de Vereenigde Vlaamsche en Waterlanders, niet verre van de Grootte Kerk, en de andere voor de Vriesche, in het Zuideinde van het Dorp, digt aan den Dyk.

Ten dienste van het Dorp is 'er ook een gemeen Weeshuis even ten Westen van de Kerk, en de Doopsgezinde Gemeenten hebben ook ieder haar byzonder Huis, tot opvoeding der behoefte Kinderen.

In Westzaanen zyn weinige Roomschegezinden, die hier geene Statie hebben; maar elders te Kerke gaan; en de Dienst, die hier nog ééns ter maand, in den Middel gedaan moest worden, is gestaakt.

Zaan-
dam.

ZAANDAM, 't welk in OOST- en WEST-
ZAANDAM verdeeld wordt, en waar van het laatste behoort onder de Banne van Westzaanen, legt ter wederzyde van de Zaan, en langs den Zeedyk, die zig van daar naar Oosten en Westzaanen uitstrekt. Oostzaandam strekt zig meer dan een half Uur gaans Noordwaards uit in de lengte; Westzaandam wat minder, doch is doorgaans digter bewoond. Aan beide de zyden zyn verscheiden Paden inwaards met veele Huizen gebouwd, die op zig zelve aanzienlyke Buurten zyn. Oosten en Westzaandam, worden door een Dam in de Zaan aaneengehegt, naar welke beide zy den gemeenen Naam van Zaandam, of

of by verbaftering van *Saardam* voeren. BALJUW-
 Onzeker is 't wanneer deeze Dam in de SCHAP
 Zaan gelegd werdt, doch, in 't jaar 1398, VAN
 was hy reeds in weezen (v), zynde gelegd BLOIS.
 op kosten van verscheide Dorpen, die hem Zaan-
 dam. De Dam.
 nog onderhouden, en 'er Keuren en Schouw (v)
 over hebben (w). Deeze Dorpen zyn Graft Lams
 en Ryp, Zuidscherwoude met Noordscher Handv.
 woude en Oostmyzen, Uitgeest, Akersloot, van Ken-
 Wormer, Urfem met Ouddorp en Oterleek, nemerl.
 Hallersbroek. Zy maaken door Afgezonde- bl. 853,
 nen een Gemeen Kollegie uit en hebben tot (w)
 hunnen Dykgraaf, beoosten de Groote Sluis, Priv. van
 den Schout van Oostzaanen en bewesten die Westzaa-
 Sluis den Schout van Westzaanen. Van nen en
 vroege tyden af, waren 'er in deezen Dam Kromme-
 al twee houte Sluisjes tot een Doorvaart nie. bl.
 en Uitwatering van de Zaan. Het Ooste- 204.
 lykfte en, naar alle waarschynlykheid het Sluizen.
 oudste, werdt het *Wormer Sluisje* geheeten.
 Mooglyk werdt 'er, in plaats van dit Sluis-
 je, een ander Houten Sluisje gemaakt door
 die van Oostzaanen ter eener en die van
 Wormer, Jisp en Nek ter andere zyde. In
 laater tyd is het in een Steenen Sluis veran-
 derd, die in den jaare 1721, zwaar ver-
 beterd en eenigermaate wyder gemaakt
 werdt. Zy heeft den Naam van de *Kleine*
Sluis. Het Westelykste oude Sluisje, werdt,
 omtrent den jaare 1430, op de uiterste af-
 scheiding van de Westzaaner Banne gelegd,
 en door die van Westzaanen, in den jaare
 1544, overgedaan aan de Heeren van den
 Hondsbossche en Duinen van Petten, die
 'er een groote Steenen overwelfde Sluis
 maakten. In den jaare 1722, werdt deeze
 Sluis

BALJUW- Sluis geheel weggebroken, en eene andere
SCHAP van BLOIS. Zaan- van boven geheel open in dèrzelver plaats
dam. gelegd. Deeze wordt nu de Grootte Sluis
 genoemd. In 't jaar 1610, werdt 'er by de
 twee Steenen Sluizen, door de Bedykers
 van de Beemster omtrent het Oost-einde
 van den Dam, nog een Steenen Uitwater-
 ring gemaakt, die men den *Duiker* noemt.
 Door deeze drie groote Uitwateringen ont-
 last zig de Binnen-Zaan, by laage Ebben,
 en behoudt met deeze Schuuring een bekwa-
 me diepte.

Over-
toom.

(x)
 Volgens
 de Kopy
 van de
 Auctori-
 satie van
 17 Dec.
 1680.

Aan het West-einde van deezen Dam ,
 werdt, in den jaare 1609, een *Overtoom*
 gelegd, om de groote Schepen, die binnen
 den Dam werden gebouwd, over te win-
 den en in het Y te brengen (x). Deeze
 heeft 'er gelegen, tot in den jaare 1718,
 wanneer hy zeer gebreklyk werdt, en het
 timmeren van groote Schepen begon op te
 houden; waarom hy volgens Resolutie van
 Dykgraaf en Hoogheemraaden van den Hoo-
 gen Dam, werdt afgekeurd, opgenomen en
 de plaats met aarde opgehoogd en bestraat,
 gelyk ze tegenwoordig gezien wordt. De
 Dyk, waar over de Schepen gewonden wer-
 den, was tusschen de 150 en 160 Voeten
 breed; hoog uit het gemeene Binnen-Wa-
 ter 7 of 8 Voeten en uit het Buiten-Water
 met een gemeenen Vloed, 4 of 5 Voeten.
 Hier konden Schepen van 124 Voeten lang
 en 27 of 30 Voeten wyd overgewonden
 worden.

Byzon-
derheden
 van Oost-
 zaandam.
 Huizen
 en In-
 wooners.

De Welvaart van Zaandam heeft hier het
 getal der Huizen van tyd tot tyd doen aan-
 groeien, in den jaare 1741, werden 'er langs
 Oost-

Ooftzaandam 1175 bewoonde Huizen en BALJUW-
daarin Zesduizend Tweehonderd Eenen-SCHAP
veertig Inwooners zo oud als jong geteld VAN
(y). Het Getal der Huizen was in den jaa- BLOIS.
re 1749 opgenomen en bevonden op 1260 Zaan-
Huizen met 158 Molens. dam.

Aan het Ooft-einde van deezen Dam staat (y)
de Gereformeerde Kerk. Voor de tyden Uit een
der Hervorming heeft Ooftzaandam al in Aanteke-
den jaare 1411, een Kerk of liever een Ka- ning van
pel gehad, die onder de Parochie-Kerk van J. O. W.
Ooftzaanen behoorde. De vermeenigvul- voor den
diging der Inwooners federt dien tyd gaf Heere N.
aanleiding om derzelver Voorregten van tyd Struyck.
tot tyd te vermeerderen, en het Gebouw Gebou-
der Kerke, in of na den jaare 1450, mer- wen.
kelyk te vergrooten (z). In 't jaar 1576, (z)
geraakte deeze Kerk, door onagtfzaamheid V. Heus-
der Staatsche Soldaaten, die hunne Tenten fen. V. D.
op 't Kerkhof hadden, in brand en brandde bl. 105,
geheel uit (a); doch werdt naderhand fraaier 106.
en grooter herbouwd en, in den jaare 1685, (a)
aan de Zuidzyde, wel de helft vergroot, Zaanl.
zoo dat zy de gedaante kreeg, waar in zy Arcad.
tegenwoordig beschouwd wordt. De Gere- bl. 309
formeerden kreegen dezelve in bezitting en 517.
tuffchen den jaare 1576 en 1580, omtrent
welken tyd hier Gerardus Pappius als vast
Predikant beroepen werdt. In den jaare
1682, werdt 'er een tweede Predikant be-
roepen, en deeze Kerk wordt noch tegen-
woordig door twee Predikanten bediend. Zy
heeft een Spitsen Tooren en in dezelve zyn
eenige gefchilderde Glazen.

Twee Vergaderplaatfen van Doopsge-
zinden zyn 'er op Ooftzaandam. De groot-
fte,

BALJUW-
SCHAP
VAN
BLOIS.
Zaan-
dam.

ste, die het Noordelykste in het Dorp staat is voor de Vereenigde Waterlanders en Vlaamingen. Zy werdt in den jaare 1656 gebouwd in de plaats van een kleiner, die een weinig Noordelyker stondt. De andere voor de Oude Vlaamingen werdt in den jaare 1726 mede in de plaats van eene andere opgetimmerd.

Van de Roomschegezinde Statie op 't Kalf hebben wy hier voer gewag gemaakt. Men wil dat hier, al voor de Spaansche Beroerten een Kapel gestaan heeft. In laater tyden is deeze Kerk of Kapel vernieuwd door Jakob Rosand, die in 't jaar 1655, in deeze Pastory gestorven is (b).

(b)
V. Heu-
sen. V. D.
bl. 107.

Op Oostzaandam zyn drie Huizen tot ondersteuning van Armen en Weezen. Een voor 't Gemeen, dat ten dienste van Oosten Westzaandam, in den jaare 1631, gestigt; maar naderhand aan die van Oostzaandam alleen gelaaten werdt, en naderhand om deszelfs kleinheid en bouwvalligheid grooter en ruimer herbouwd is. Hier wordt weeklyks brood en andere behoefte aan de nooddruftigen uitgedeeld. De Diakonie heeft niet verre van dit Huis een ander, daar Diakenen mede hunne uitdeelingen in doen, en de Weezen in onderhouden. Het Derde, dat tot de Doopsgezinden behoort, staat naast derzelve Vergaderplaats.

Te Oostzaandam is ook een Raadhuis aan de Zuidzyde van de Kerk. Het werdt in den jaare 1685 gebouwd. Hier hebben de byzondere Regenten van Oostzaandam hunne Zitting, deeze zyn de drie Schepenen, wel-

welke voor Zaandam in Ooftzaanen het BALJUW
aandeel in de Regeering hebben. Zy wor- SCHAP
den hier als Burgemeesteren aangemerkt. VAN

WESTZAANDAM werdt al voor de Spaansche BLOIS.
Beroerten aangemerkt als een Vierdedeel West-
der Banne van Westzaanen en droeg als zoo- zaandam.
danig in alle de Lasten van het Ambagt. De
Ingezetenen hadden 'er echter zelve geen
Kerk, en vervoegden zig in de Kapel en
naderhand in de Kerk, die aan de Ooftzy-
de van de, Zaan ten dienste der Zaandam-
mers gebouwd was. Na de Hervorming,
toen men in den jaare 1613, al 424 Hui-
zen op de Westzaandam telde, verzogten
de Ingezetenen, in 't jaar 1637, vryheid
om een Predikant op hunne eigene kosten
te mogen beroepen, en ook een Kerk te
mogen stigten. Van dit laatste werdt, in
't jaar 1638, een aanvang gemaakt. Op
den 27 Augustus werdt het Heiwerk begon-
nen, op den 14 September de eerste Steen
gelegd, en op den 18 Oktober des jaars
1640, voor de eerstemaal daar in gepre-
dikt, door Johannes Kruikius. Op den 23
January van het volgende jaar deed de eer-
ste Predikant van Westzaandam in deeze
Kerk zyn Intreede. Na het vergrooten van
de Kerk in den jaare 1680, werdt hier in
't jaar 1715 een tweede Predikant beroepen,
welk getal hier sedert tot nu toe gebleeven
is: Deeze Kerk, als laater gestigt dan die
van Ooftzaandam, wordt hierom de Nieu-
we Kerk, of ook wel, om haare gedaante,
de Kruiskerk genoemd. Zy is met een Or-
gel versierd, dat sedert het verbeteren van
de Kerk mede vergroot is. Aan de Ooftzy-
de,

BALJUW- de, tegens over het Orgel hangt een groot
SCHAP Schildery, waar in het woeden van een
VAN Stier verbeeld wordt, die een Man, aan
BLOIS. welken hy toebehoorde, ombragten deszelfs
West-
zaandam. Vrouw in de lucht smeet, waar na zy van
 een kind verlost werdt, het welk in deeze
 Kerk gedoopt is en eenigen tyd geleefd
 heeft. Het Gebouw pronkt met een agt-
 kanten doorlugtigen Tooren, die regt in het
 midden uit het Dak uitryft. Aan 't Zuiden en
 aan 't Westen zyn de Kerkhoven ter begraaf-
 vinge dier dooden, welke van geen begraaf-
 plaats in de Kerk voorzien zyn. Nevens
 het Kerkhof aan het Westen staat aan de
 Zuidzyde het Huis van een der Predikanten;
 de andere Predikant heeft zyn woonplaats
 beoosten de Kerk, aan de Zaan. Aan de
 Noordzyde van het Kerkhof is het Dorps-
 School. Hier agter hebben de Diakenen
 ook een Huis, waarin de weeklyksche uit-
 deeling aan de Diakonie-Armen geschiedt.

Niet verre van deeze Kerk naar het Oosten
 staat het Raadhuis, waar op die van de Re-
 geering van Westzaandam haare Vergadering
 houden. Zy bestaat gelyk die van Oostzaan-
 dam in het aandeel van Schepenen, dat
 Westzaandam in de Regeering van West-
 zaanen heeft. Dit Raadhuis werdt in den
 jaare 1683 van Steen gebouwd en bestaat
 uit een Boven- en Beneden-Vertrek. De
 Regenten zitten boven en het Beneden-
 Vertrek is geschikt voor de geenen, die
 hen spreken moeten.

De Mennoniten of Doopsgezinden, die
 in de kommerlyke tyden der Vervolging
 hunne Byeenkomsten alleen in hunne Woon-
 hui-

huizen of afgelegene Schuuren hadden, heb-^{BALJUW-}
 ben in de volgende vryere tyden, hier ook ^{SCHAP}
 openbaare Vergaderingen beginnen op te ^{VAN}
 rigten. Zy, die den Naam van Vriezen ^{BLOIS.}
 draagen, bouwden hier, in den jaare 1628, ^{West-}
 eene Vergaderplaats, die naderhand, in den ^{dam:}
 jaare 1718, merkelyk in beter gedaante ver-
 anderd is. De zoogenaamde Waterlanders
 hebben 'er ook een gestigt, vooraan op het
 Dampad; doch het jaar der Stigting is on-
 bekend. In 't jaar 1649, werdt 'er ook een
 voor de Vlaamschen gebouwd, vooraan op
 het Stikkelpad: doch, door de Vereeniging
 deezer beide Gemeentens, verlieten zy ie-
 der hunne oude Vergaderplaatsen, en oeffen-
 den sedert hunnen Godsdienst in een nieuw
 Gebouw, 't welk zy te samen langs den
 weg aan de Zaan hadden laten oprigten.

De Lutherschen bouwden hier ook een
 Kerk in den jaare 1643, die zy in 't jaar
 1699, lieten afbreeken, om 'er een ongelyk
 grooter en sierlyker voor in de plaats te
 stellen. Zy staat niet verre van den Dam,
 een weinig van den gemeenen weg af, en
 pronkt van binnen met een sierlyke Predik-
 stoel, fraai gesneden, en met een schoon
 Orgel: ook zyn 'er geschilderde Glazen.

De Roomschgezinden hebben hier ook
 eene Statie, die door een Priester der zoo-
 genaamde Janfenisten bediend wordt. De
 Kerk, die, in den jaare 1695, gebouwd
 werdt, staat een weinig van den weg af.

Het Getal der Huizen was in den jaare
 1749 op Westzaandam 1222, met 192 Mo-
 lens, en 't Getal der Inwooners bestondt,
 volgens de Telling van den jaare 1742, in

BALJUW- 6315 Perfoonen, 't welk 74 Perfoonen meer
SCHAP is dan op Ooftzaandam, dat meerendeels
VAN gevonden werdt in 't getal der Dienftboden
BLOIS. (c). Men reket 'er 1590 Huishoudens.

*Handel
aan de
Zaan.*
(c) Eer wy van Zaandam tot de Beschryving
der andere Dorpen onder de Banne van
Westzaanen overgaan, zullen wy den Han-
del en Neeringen, die in 't geheele Regts-
gebied en het naastgelegene Ooftzaandam
gedreeven wordt, hier in 't algemeen be-
schouwen.

*Uit een
Aante-
kening
van J. O.
W. voor
den Hee-
re N.
Struyck.* Deze is zeer groot en uitgebreid. Ten
Handel dienste van den Graan- en Zaadhandel heeft
en Nee- men 'er vele Pakhuizen aan de Zaan en el-
ringen ders. Veel Gerst wordt 'er gebruikt op meer
aan de dan 60 Pelmolens, nog meer zyn de Olyzaa-
Zaan. den, die 'er gebroken worden door een aan-
zienlyk Getal van Olymolens, die genoegzaam
alle aan de Inwooners deezer twee Bannen
toebehooren. De Houthandel in 't groot en
klein is hier van eene wyde uitgestrektheid,
zoo voor den Scheepsbouw, als om om-
trent 200 Zaagmolens aan den gang te hou-
den. Meer dan 30 Papiermolens zyn 'er
aan den Zaankant. Hier vindt men ook
Volmolens en Verfmolens, Runmolens,
Tabak- en Snuifmolens, Loodwit en Schulp-
zandmolens en meer anderen. De Zeevaart
is hier, indien ergens, in haar vollen bloei.
Behalven de Schepen, die van hier naar
Ooft, West, Zuid en Noord, ter Koop-
vaardy worden uitgeruft, zenden de Inge-
zetenen deezer twee Bannen jaarlyks een
een goed aantal fchepen ter Viffchery naar
Groenland en de Straat Davis. In het jaar
1749, zyn 'er 37 Schepen van den Zaankant
hier

hier toe uitgeruft. Veele anderen worden ^{BALJOW-}
 'er ter dien einde en ter Koopvaardy door ^{SCHAP}
 de Timmerlieden aan Ingezetenen van an- ^{VAN}
 dere Plaatsen vervragt. De Scheepsbouw ^{BLOIS.}
 verschaft hier ook werk aan eenige Lyn- ^{Handel}
 baanen, en de Uitrustingen ter Zee leveren ^{aan de}
 hier altoos bezigheid en gewoel, voornaam- ^{Zaan.}
 lyk in het Voor- en Najaar, dewyl hier
 veele Schepen van elders voor Groenland
 en Straat Davis worden opgelegd, die in 't
 Voorjaar weder in gereedheid worden ge-
 bragt, en in 't Najaar hunne Ladingen aan-
 voeren om het Spek tot Traan te kooken
 en de Walvisbaarden van de Onreinheden te
 zuiveren. Boven dit alles zyn hier nog ver-
 scheidene Styffelmaakeryen, Grutteryen, Lym-
 ziederyen en meer andere Fabriken en Han-
 teeringen, welke bezwaarlyk zouden val-
 len met naauwkeurigheid op te tellen. De
 Uitgebreidheid van deezen Handel en de
 nyverheid deezer Dorpelingen, die veele
 Stedelingen in rykdom en vermogen, zoo
 wel als in het voortzetten van hunnen Koop-
 handel en Hanteeringen overtreffen, ver-
 dient, onzes oordeels, dat wy nog eenige
 byzonderheden omtrent de opkomst en
 voortgang van verscheidene Neeringen mel-
 den.

Al vroeg in de zestiende Eeuw schynt ^{Graan-}
 hier omsteeks al vry wat Handel geweest te ^{handel.}
 zyn en in 't byzonder van In- en Uitland-
 sche Graanen. In of omtrent den jaare 1537,
 bragt een der Schippers van Westzaanen,
 Jan Yf genaamd, met zyn Schip, groot
 by de Honderdvvyftig Lasten, een Lading
 Graanen aan den Zuiddyk van Westzaanen,
 Y 2 ook

BALJUW- ook den Overtoom geheeten , en verkogt
SCHAP dezelve voor Twaalf en een half en Der-
VAN tien Goudguldens het Last. Omtrent dien
BLOIS. tyd , was 'er , nevens meer andere Hande-
Handel laars , een Lakenkooper , die gedurende
aan de veele jaaren , verscheiden Zyde-Fluweelen,
Zaan.

(d) Kamelotten en Lakens te Antwerpen kogt,
Prio. van en te Westzaanen en de omgelegene Dor-
Westz. en pen weder verkogt (d).
Kromm.

bl. 170- De Beginfelen van den Scheepsbouw , die
 172. hier naderhand tot een zeer hoogen top ge-
 Scheeps- klommen is , waren zeer gering , en beston-
 bouw. den in het maaken van klein Vaartuig en
 het verstellen van het gene oud en gebrek-
 lyk was. Naderhand maakte men Smak-
 ken , Smalschepen en dergelyke , tot dat
 men eindelyk groote Schepen begon te bou-
 wen , die wel eer meest te Enkhuizen en
 vervolgens te Edam gemaakt werden. A-
 kersfloot en Ryp schynen echter Zaandam
 te zyn voorgegaan , en de Zaandammers
 hadden , gelyk men wil , de hulpe der Haar-
 lemmers en Rypers noodig om een groot
 Schip te maaken (e). Zeer spoedig moet ech-
 ter de opgang der Zaandammers in dit werk
 geweest zyn (1) , en het werk groeide zoo
 kragtig aan , dat 'er door den tyd Vyfen-
 twin-

(e)
J. A.
Leegwa-
ter.
Chron. bl.
 35.

(1) Dit blykt uit de Vergelyking van LEEGWATERS Verhaal in zyn *Chron.* bl. 35 met het uitleggen van den Overtoom aan Zaandam. Leegwater , die in 't jaar 1575 gebooren werdt , getuigt dat hem heugen mogt , hoe de Zaandammers geen een groot Schip konden maaken , en in den jaare 1609 , was de Overtoom reeds gelegd om groote Schepen over te winden. Tot dit onderscheiden geheugen , wordt , onzes oordeels , een ouderdom van 10 of 12 jaaren ver-
 eischt.

twintig Scheepstimmerwerven langs de Bin-BALJUW-
 nenzaan geweest zyn. Met den aanvang ^{SCHAP}
 deezer Eeuw waren 'er nog Dertien in ge-^{VAN}
 bruik, en verscheide anderen werden 'er ^{BLOIS.}
 nog met goede bewyzen aangewezen. In ^{Handel}
 de jaare 1702 en 1705, telde men in de ^{aan de}
 Bannen van Oost- en Westzaanen nog Vyf-^{Zaan.}
 tig Scheepstimmermans Baazen, die groote
 Schepen maakten. Een van deezzen heeft,
 in den tyd van Twee-entwintig Maanden,
 Twintig Schepen in 't Water gebragt, waar
 van hy 'er eenige van alles moest voorzien.
 Van een ander wordt verhaald, dat hy 'er
 een, in den tyd van vyf Weken, van de
 Kiel af, in alles gereed te Amsterdam voor
 de Paalen leverde. Meer dan één Baas van
 Zaandam, of van hier afkomstig heeft het
 Opper-bestier op de Gemeenelands Werf te
 Amsterdam gehad. De Scheepsbouw is hier
 echter merkelyk afgemen; zoo door ver-
 val van den Koophandel in 't algemeen, als
 om dat men veele Schepen in Rusland en
 elders buiten 's Lands heeft beginnen aan te
 bouwen. Van meer dan Zestig Werven,
 die weleer aan de Zaan, zoo binnen als
 buiten gevonden werden, telt men 'er nu
 naauwlyks in de Twintig, waar van sommi-
 gen zig alleen met het herstellen van groo-
 te Schepen moeten geneeren. In 't begin
 deezer Eeuw waren 'er meer dan Twintig
 Timmerwerven te Westzaanen, waar van
 'er nu maar Drie worden gebruikt.

De Houthandel is mede van kleine be-^{Houthan-}
 ginsfelen opgekomen. Oude luiden, die het lens. ^{del en}
 midden der voorige Eeuw beleefden (f), ^{Zaagmo-}
 konden geheugen, dat zy niet meer dan ^(f)
 Drie ^{Leegw.}
 35. ^{Chron.bl.}

**BALJUW-
SCHAP
VAN
BLOIS.
Handel
aan de
Zaam**

Drie Houtkoopers op Zaandam gekend hadden, 't welk veel verscheelt van een aanzienlyk getal Houtwerven, die naderhand in 't Kattegat en de Nieuwe Haven te Zaandam zyn aangelegd. Het groot Getal van Houtzaagmolens bevestigt den aangroei van den Houthandel. *Kornelis Kornelis van Uitgeest*, bragt zyne uitgevondene Kunst van het Hout met Molens te zaagen, in den jaare 1569 op Zaandam, daar hy zyne Molens het *Juffertje* genoemd, met Oktrooi oprigtte. Deeze ging eerst met twee Zaagen, naderhand heeft men Molens met tusschen de Twintig en Dertig Zaagen gemaakt. In den jaare 1727, telde men, in de Banne van Oost- en Westzaandam, 252 Zaagmolens. Sedert is 't getal reeds tot 194 verminderd, en sommigen hebben nog weinig te doen. Veelen zyn 'er afgebroken of tot ander Werk vertimmerd. Eenigen zyn 'er verbrand en niet weder opgebouwd.

Olymolens.

De Wind-Olymolens schynen in 't begin der voorgaande Eeuw aan de Zaan begonnen te hebben. Derzelve gebruik was echter vroeger en kort na de Spaansche Beroerten, uit Vlaanderen, in Holland gebragt, door eenen *Lief Fansz Andries van Moerbeek*. De Kunst is sedert veel verbeterd. Het Getal der Olymolens in de Banne van Oost- en Westzaanen zal tegenwoordig omtrent 130 bedraagen, die ieder meer dan 120 Lasten Oly-zaad slaan.

Papiermolens.

Toen de Koning van Vrankryk, in den jaare 1672, eenen inval deedt in de Provincie van Gelderland, kwamen 'er eenige Papiermakers in Holland vlugten, en bragten

ten de Kunst van Wit Papier te maaken, BALJUW-
 voor 't eerst aan de Zaan, daar in den SCHAP
 zelfden jaare, aan Zaandyk, een Papier VAN
 molen, noch de *Wever* genaamd, opgeregt BLOIS.
 werdt, onder 't Bestier van *Pieter van der* Handel
Ley; waar op kort die van *Jakob en A-* aan de
driaan Honing volgde. De Nazaaten van beide
 deeze vroegste Papiermaakers oeffenen nog
 deeze Hanteering met voordeel, te gelyk
 met anderen, die 'er sedert zyn bygeko-
 men. Men rekent dat 'er, aan de Zaan al-
 leen, jaarlyks Tagtigduizend Riemen Wit Pa-
 pier gemaakt worden; behalven de Blaauwe
 en Graauwe Papieren, waar van de Kunst al
 te vooren bekend was (g). Het Getal der (g)
 Papiermolens van de Zaan wordt op 32 gere- Berigt
 kend. Hier van zyn 'er Twaalf, op welke van J. P.
 Wit Papier gemaakt wordt. Op Vyftien Mo- v. d. L.
 lens wordt Graauw en Graauw-Basterd Pa-
 pier gemaakt. De overige Vyf Molens zyn
 voor Blaauw en Blaauw-Basterd Papier.

De Pelmolens hebben in de Bannen van Pelmo-
 Oost- en Westzaanen in 't midden der lens.
 vorige Eeuw hunnen aanvang genomen,
 wanneer ze door een Duitscher in gebruik
 raakten. De eerste Molen om gepelde
 Gerst te maalen werdt aan de Koog gezet,
 en sedert is het getal aan den Zaankant tot
 boven de Zestig vermenigvuldigd.

De Reedery van 't Hollandsch Zeildoek Reedery
 plagt, in het Dorp van Westzaanen, mede van Zeil-
 een bloeiende Hanteering te zyn. Men had doek.
 'er voorheen wel Dertig Reeders, maar thans
 worden 'er niet meer dan Drie gevonden.

Andere Kostwinnigen zyn hier, volgens
 de Berigten der Ingezetenen, merkelyk aan
 't kwynen. Onder anderen plagt men hier,

BALJUW-voornaamlyk te Westzaanen , en te Wormerveer verscheiden Schippers met hun eigen Schuiten , wel ten getale van Dertig , te hebben , die op Vragt en met Koopmanschap naar Groningerland , Zeeland , Brabant , Vlaanderen en elders voeren ; doch van deez , zyn 'er nu maar weinigen meer overig.

De Koog De Koog en ZAANDYK , die van ouds en Zaan-veele zaaken met malkander gemeen hadden , volgen langs de Zaan ten Noorden dyk. aan Zaandam. Zy zyn met een groote steenen Schutfluis , het Mallegat genaamd , hier van afgescheiden. Deze Sluis , die op de Zaan uitkomt , is op kosten van de geheele Ban gemaakt en wordt ook van dezelve onderhouden. Voor de Koog en Zaandyk , zyn met opzigt tot de Verpondingen in den jaare 1749 , 1038 Huizen en 104 Molens geteld ; waar onder ongetwyfeld die van Wormerveer en West-Knollendam begreepen zyn.

De Koog. De Koog hadt , in den tyd der Spaansche Beroerten , maar 12 Huizen ; en was , in 't

(h) jaar 1613 , reeds tot 49 vermeerderd (h) ; Priv. van thans wordt het getal op omtrent 340 gerekend , en dat der Huisgezinnen op ruim Westz. en Vierhonderd. De Ingezetenen bestonden , Kromm. in den jaare 1742 , in Vyftienhonderd drie- bl. 248. entzestig Perfoonen (i). Van den jaare

(i) 1590 af , iets vroeger of laater tot in 't Aantek. van J. O. jaar 1641 , hadt de Koog met Zaandyk een W. gemeen School en Schoolmeester op het

(k) Noordeinde van de Koog , doch de Gebuuren van Zaandyk , omtrent dien tyd een Kopye van 't Ok-School voor zig zelve aanleggende , ver- trooi, van zogten die van de Koog , in den jaare 1642 , 7 April by 's Lands Staaten dergelyke vryheid , welke 1642. zy verkreegen (k) , en bouwden mede een

een Schoolhuis, omtrent in 't midden van ^{BALJUW-} hun Dorp, daar het noch agter de Kerk ge- ^{SCHAP} vonden wordt. In den jaare 1645, kreegen ^{VAN} zy van de Staaten verlos om een Kerkhof ^{BLOIS.} aan te leggen, ter begraavinge van hunne dooden (1), welke zy voorheen verpligt ⁽¹⁾ waren in of by de Kerk te Westzaanen te ^{Kopje} brengen. Het Schoolhuis werdt vervolgens ^{van 't} ook tot een Predikplaats gebruikt, en de ^{Oktrroi,} eerst beroepene Predikant Daniel le Roy ^{van 20.} heeft hier, gedurende den aanbouw van ^{Febr.} de steenen Kerk, die zeer net is, in de jaaren 1685 en 1686 gepredikt. Al lang voor dien tyd, hadden de Doopsgezinden hier ook eene Vergaderplaats, voor welke, in den jaare 1680, toen de Doopsgezinden van de Koog en Zaandyk met malkanderen vereenigden, eene nieuwe en ruime Vergaderplaats werdt gebouwd. *Op de Koog zyn ook twee Huizen voor Weezen en Armen. Tot in den jaare 1721, werden de Armen en Weezen van de Koog en Zaandyk in 't gemeen onderhouden; doch in dien tyd werdt een scheiding gemaakt en die van de Koog hebben een byzonder Wees- en Armehuis aangelegd op het einde van het Smeerpap. Het ander Wees- en Armehuis, werdt ten dienste van de Doopsgezinden, in den jaare 1698, niet verre van hunne Vergaderplaats aan de Zaan gebouwd. Aan beide deeze Huizen wordt ook Brood en andere Behoeftte aan de nooddruftigen uitgedeeld.

Behalven het aandeel, dat de Koog in de Regeering der Banne van Westzaanen heeft, werdt hier, in den jaare 1645, met goedkeuring en volgens Last van 's Lands Staaten eene Regeering van Zeven of Agt der ryk-

BALJUW-ste Gebuuren opgerigt, die toezigt hebben
SCHAP over de Omflagen, en alle voorvallende
VAN Lasten over de Gemeene Buuren van de
BLOIS. Laften over de Gemeene Buuren van de
De Koog. Koog (m). In den jaare 1680, werdt hier,
 (m) ten dienste der Koopluiden, een Veer op
Koppe Amsterdam aangelegd.

van 't **ZAANDYK** legt langs de Zaan aan het Noor-
Oktrooi, den van de Koog. Het begon omtrent het
van 20. einde van de Vyftiende Eeuw reeds betim-
Febr. merd te worden, door eenen Hendrik Pie-
 1645. tersz, in de wandeling, *Oud Hein* genaamd,
Zaandyk. die op den 20 September des jaars 1494,
 daar toe by Schepenen van Westzaanen ver-
 lof verzogt en verkreeg (n). Hy en zyne

(n) *Zaanl.* vyf Zoonen zyn de eerste Bewooners van
Arcadia. Zaandyk geweest en heeft de Buurt, eenen
 bl. 341. geruimen tyd na den eersten aanleg, den
 Naam van de *Vyf Broërs* gedraagen. Voor
 de Spaansche Beroerten waren hier maar 19

(o) Huizen en, in 't jaar 1613, Vyftig (o). Het
Priv. van Het Getal der bewoonde Huizen is nu om-
Westz. en trent 270 en dat der Inwooners wordt be-
Kromm. groot op Twaalfhonderd Eenentnegentig
 bl. 248.

(p) Perfoonen (p). In den jaare 1626, werdt
Aant. van er van Zaandyk een Voetpad door 't Veld
 J. O. W. naar Westzaanen gemaakt ter lengte van een

(q) half Uur gaans (q), om tot een Kerkwegte
Priv. van dienen. Doch de aangroei van het Dorp deedt
Westz. en de Ingezetenen, te gelyk met die van Wor-
Kromm. merveer, in den jaare 1638, besluiten om een
 bl. 248. Predikant te beroepen en op den 2 Mey des-
 zelfden jaars heeft Ds. Jakobus Borstius hier

zyne Intrede in een houten Kerk gedaan.
 Eenigen tyd laater werdt 'er een steenen
 Kerk gebouwd, die op den 1 April 1642 zoo
 verre voltooid was, dat 'er op dien dag door
 den

den gemelden Predikant, voor de eerſtemaal ^{BALJOUW} in gepredikt werdt (r). In den jaare 1707, ^{SCHAP} werdt deeze Kerk, die nu zeer ruim en lug- ^{VAN} ^{BLAIS.} tig is, byna de geheele helft vergroot. Men ^{Zaandyk.} heeft hier ook een Weeshuis voor de ge- ^(r) meene Weezen en Armen, 't welk in 't jaar ^{Heimen-} 1730 nieuw gebouwd is; en waar in ook de ^{berg} uitdeelingen aan de nooddruftigen geschie- ^{Wor-} den. Voorheen hadt men 'er een oud gering ^{meru. 3^{de}} Huis, dat tot deezen Dienſt gebruikt werdt. ^{bilt bl.} ^{64-66.}

WORMERVEER volgt, langs de Zaan, naar ^{Wormer-} het Noorden, aan Zaandyk; en is byna een ^{veer.} half Uur gaans lang. In den jaare 1503 en 1504, waren hier Veertien of Vyftien Hui- zen of Viſſerswoningen, en de Plaats werdt toen 't *Zaan* of *de Zaan* genaamd. In 't jaar 1507, was echter de Naam van Wormer- veer al in gebruik (s); die ongetwyfeld zal ^(s) opgekomen zyn door een Overvaart van hier ^{V. Heus-} naar Wormer. Omtrent dien tyd verzog- ^{fen V. D.} ten en verkreegen de Ingezetenen van Wor- ^{bl. 108.} merveer, wegens de afgelegenheid van de Parochiekerk te Westzaanen, verlof, om by hunne Huizen een Kapel ter oeffening van hunnen Godsdienſt te ſtigten. Deeze Kapel heeft, gelyk men met waarschynlyk- heid meent, geſtaan, ter plaatſe daar nader- hand de Kerk of School geſtigd werdt. In den Oorlog tegen de Spanjaarden, was te Wormerveer een Schans, die in den jaare 1574, door verzuim van behoorlyke Wagt, en onder voordeel van een dikke Miſt, door de Vyanden ingenomen werdt; waar door ze onverwagt naar Wormer trokken, alles ^(t) uitplonderden, en by hunne wederkomst ^{Zaant.} ^{Arcadia.} Wormerveer in brand ſtaken (t). Nader- ^{bl. 490-} ^{hand} ^{494.}

BALJUW hand is het Dorp allengs weder opgebouwd;
SCHAP zoo dat 'er, in den jaare 1613, al 94 Hui-
VAN zen stonden (u), welke in den jaare 1638
BLOIS. tot 170 vermeerderd waren (v). Het Getal
Wormer-
veer.
 (u) op 399 gerekend, waar onder eenige Hui-
Privé van
Westz. en
Kromm.
 bl. 439. zen in de Enge Wormer en aan Wormer-
 dyk begreepen zyn. Het Getal der Inwoo-
 ners was in den jaare 1742, Vyftienhon-
 derd Twee-entzeventig Perſoonen (w). Wy
Heimenb.
Jub. bl.
 60. hebben reeds het beroepen van den eerſten
 Predikant in ſamenvoeging met Zaandyk
 (w) gemeld (x). Deeze Beroepen Leeraar deedt
Volgens
Telling.
van J. K.
 (x) Bl. 342. zyn eerſte Predikatie in 't Schoolhuis te Wor-
 merveer, en in 't volgende jaar werdt de
 Dienſt in de Nieuw-gebouwde Kerk verrigt.
 De Scheiding van Zaandyk en Wormerveer
 geſchiedde in den jaare 1654, ſedert wel-
 ken tyd ieder deezer Dorpen zyn eigen Pre-
 dikant heeft gehad. Te Wormerveer zyn
 twee Doopsgezinde Gemeentens, die ieder
 haare byzondere Vergaderingen, reeds in
 den jaare 1638, gehad hebben. Die der Wa-
 terlanders ſtaat even benoorden de Groot-
 te Kerk, en die der Vriezen wat verder
 naar het Zuiden. De Roomsſchgezinden
 hebben hier ook eene Vergaderplaats, waar
 in alle maanden ééns Dienſt gedaan wordt,
 door den Priester van Krommenie. Hier
 zyn geene Wees- of Armenhuizen, maar
 de Weezen en Armen worden door ieder
 Gezindheid in 't byzonder, of ook in 't
 gemeen beſteed. De Kaaskooperij plagt hier
 in voorige tyden kragtig te bloeien, doch is
 ſedert eenige jaaren merkelyk verminderd.

Knollen- **KNOLLENDAM** legt in 't Noorden van de
dam. **Westzaaner Banne**, een groot half Uur gaans
 van

van Wormerveer, en wordt door de Zaan, die hier haaren Naam verliest, in twee Deelen gescheiden, *Oost-* en *West-Knollendam* geheeten. *Oost-Knollendam* behoort tot Wormer en aldus onder Kennemerland: *West-Knollendam* in 't byzonder onder Westzaanen alleen. Beide deeze Deelen waren weleer met een Dam, den Noorddam genoemd, aan malkander gehegt. In den jaare 1374, gaf Jan van Châtillon, als Heer van deeze Landen, vryheid om een Sluis in deezen Dam te leggen (y), en omtrent den jaare 1560, werdt 'er noch een Sluis gemaakt, verder naar het Oosten daar de tegenwoordige Doorvaart is. Deze was met twee Deuren gelegd om den afloop van het Water naar 't Zuiden te keeren (z). De eerste is, na verloop van tyd gestopt, en de laatste, waar van de Grondslagen noch in de Zaan leggen, omtrent het jaar 1630, uitgebroken, niet zonder tegenstand der Ingezetenen (a). Men telt aan de Oostzyde van Knollendam omtrent 50 en aan de Westzyde omtrent 30 Huizen. Het Getal der Ingezetenen aan de laatste zyde wordt op omtrent 75 Perfoonen begroot (b). De Kerk van Knollendam staat aan de Westzyde, en werdt al van 't jaar 1593 tot het jaar 1623, met Krommenien Krommeniedyk door één Predikant be- diend. Van toen af, tot in den jaare 1648, was zy met Krommeniedyk alleen vereenigd. Naderhand is deeze Kerkdienst met het naby gelegene Marken-Binnén samengevoegd (1). As-

(1) De meeste byzonderheden van deeze Dorpen aan de Zaan zyn ons goedgunstig medegedeeld, door den Eerw. Heere ADRIAAN LOOSJES, Leeraar der Doopsgezinden te Westzaandam.

BALJUW-
SCHAP
VAN
BLOIS.
Knollen-
dam.

(y)
Priv. van
Westz. en
Kromm.
bl. 21.

(z)
Dezelve
bl. 312.

(a)
Uit Me-
degedeel-
de Be-
rigten.

(b)
Uit Me-
degedeel-
de Be-
rigten

van J. B.

BALJUW-
SCHAP
VAN
BLOIS.
Affen-
delft.

ASSENDelft, een aanzienlyke Vrye Heerlykheid, paalt aan het Baljuwſchap van Biois tegen de Bannen van Weſtzaanen en Krommenie. Zy heeft Krommenie aan het Noorden, Weſtzaanen, waar van ze door de Naauwernaſche Vaart geſcheiden wordt, aan het Ooſten of Zuidooſten. Ten Zuiden paalt Affendelft aan het Y; ten Zuidweſten en Weſten wordt het door de Wyker-Meer afgeſcheiden van de Banne van Velzen. Ten Noordooſten deezer Heerlykheid leggen Wyk aan 't Duin, Heemskerk, en een gedeelte van Uitgeest, aan de Vaart weleer de Krommen-Ye geheeten. In Brieven van den jaare 1063, is Affendelft onder den Naam van *Aſcumannendelft* bekend: men wil dat het, door Melis Stoke (c), *Eſcinordelf* genoemd wordt, en men zoekt den oorſprong van *Aſcummandelft* in *Aſſum* en den *Delft*, een Vaart in deeze Geregtsban, die noch ten Ooſten van het Dorp in de Kaarten getekend wordt; of men wil dat het naar de Deenen genoemd is, die om 't geweldig branden, blaaken en het in de Aſch leggen der Dorpen, *Aſcomannen* zouden geheeten zyn (d), 't welk wy voor onzekere giffingen houden. Het Ambagt, 't welk uit verſcheiden Polders beſtaat, die door vier Watermolens worden droog gehouden is een der grootſte in het Noorderkwartier en bevat, volgens de Quohieren der Verponding 2755 Morgen, 126 en een half Roeden Lands. Het Getal der Huizen beliep volgens de Lyſt van den jaare 1632, 410 Nummers en in het jaar 1732 waren 'er 496 Nummers, behalven 9 Molens aangeſchreeven.

Het

(c)
M. Stoke
in Floriſl.
bl. 29.

(d)
Halma
Toneel der
Nederl.
I. D.

Het zelfde Getal van Molens werdt ook by ^{BALJUW} de laatste Opneeming in den jaare 1749, ^{SCHAP} gevonden, met 481 Huizen. Volgens Me- ^{VAN} ^{BLOIS.} ^{Affen-} ^{delft.} dedeelde Berigten, waren 'er 479 Huizen, waar van 'er 438 met een Betimmering van ruim Twaalfhonderd Roeden langs een Straatweg gebouwd zyn, die, voor het grootste gedeelte lynregt door de Landeryen loopende, ten Zuidwesten aan den Dyk begint en aan Krommenie eindigt. Deeze Weg is omtrent Tweeduizend Driehonderd Roeden, of anderhalf Uur gaans lang. Nevens denzelfen loopt een Sloot tot gebruik der Schuiten. Aan *Naauwerna*, een Gehugt naar den kant van het Y, daar een Sluis legt, staan noch 26 Huizen, en de overigen zyn op verscheiden Plaatsen verspreid. Sommigen tekenen aan, dat 'er omtrent Agthonderd menschen te Assendelft woonen, waar onder omtrent Vyfhonderd Roomsche gezinden gerekend worden (e). Dog dit Getal van Ingezetenen is veel te gering, in vergelyking der Inwooners van de nabuurige Dorpen, naar maate van het Getal der Huizen. Ook vindt men, in zeker Gedenkschrift van den jaare 1732, dat 'er in Assendelft wel Duizend Personen zouden zyn, die zig met het maaken van Zeildoek geneeren (2). Assendelft heeft een schoone groote Kruiskerk, waar van de tyd der Stigting onbekend is, met een spitsen hoogen Tooren. De Kerk werdt

(e) *Kl. Bruin*
Noorb.
Arkadia.
bl. 129.

van
(2) In eene andere Memorie dan de bovenstaande, wordt gezegd, dat 'er meer dan 30,000 Menschen tot de Rolreedery in Krommenie, Krommeniedyk, Assendelft, Wormer, Westzaanen, Marken en Uitgeest, gebruikt worden. Dog zal misschien 3000 moeten zyn.

BALJUW-
SCHAP
VAN
BLOIS.
*Affen-
delft.*

(f)
*Guis-
ciard.
Beschbr.
van de
Nederl.
fo. 193.*

van de Verwoesting in de Spaansche Beroerten verschoond, zoo men wil door voorspraak van den Vryheer in dien tyd, den Heere Gerrit van Assendelft, Raad van den Koning van Spanje. De Predikant, die hier de Gemeente bedient, is een Lid van de Klaffis van Haarlem. De Roomschegezinden hebben hier ook een Statie, die door een Wereldsch Priester wordt waargenomen. Hier is ook een fraai steenen Raadhuis. De overige openbaare Gebouwen zyn een schoone Predikants Wooning, een Gemeen Weeshuis, vier Scholen met derzelven Schoolmeesters Woningen, waar van 'er drie te Assendelft en een te Naauwerna zyn. Hier was in oude tyden ook een Slot, waar van de zwaare en wyduitgestrekte Grondslagen noch gezien worden by een Drooggemaakt Meertje, de Vliet genaamd. Het stondt in het Zuiden van Assendelft een weinig bezijden den Straatweg, en de Plaats wordt noch het Hof geheeten. Het behoorde den Heeren van Assendelft, die echter van zeer oude tyden op het Huis te Assumburg plagen te wonen. Men meent, dat het omtrent den jaare 1424, door de Haarlemmers verwoest werd; na dat het maar Dertig jaaren gestaan hadt. Onder Assendelft zyn schoone Weilanden, doch in 't geheel geene Zaalanden. Deeze Ban was van ouds beroemd door het groot Getal van Melkbeesten en men wil dat zy wel Agtduizend Stoo-
pen Melk daaglyks kon uitleveren (f). De rykste Inkomsten der Ingezetenen bestaan uit het maaken van Boter en Komynde Kaas, het aankweeken en Vetweiden van Vee.

Voor

Voor het overige geneeren zig de Inwoon-^{BALJUW}
ners met de Zeildoekweevery, behalven den ^{SCHAP}
arbeid aan de Papier- Oly en Snuiftabaks-^{VAN}
molens, waar van de meesten aan de Naau-^{BLOIS.}
wernasche Vaart en een aan den Delft staan. ^{Affon-}
delft.

Affendelft hieldt de Spaansche zyde omtrent
den jaare 1572, en werden uit dit Dorp de
omleggende Dorpen ten dien tyde zeer ge-
kweld. In den Kersvloed van den jaare
1717, heeft het Ambagt door het doorbree-
ken van den Dyk aan het Y zeer veel gelee-
den. De Heeren van Affendelft zyn al van
den jaare 1265 bekend; doch worden tot
op Baarhout van Affendelft, die, in den
jaare 1444, overleedt, Ambagtsheeren ge-
noemd (g). Deze Heer Baarhout ver-^(g)
kreeg door zyn eerste Huwlyk, met Nata-^{Goudb. Id.}
lia, Bastaarddogter van Hertog Albrecht van ^{D. bl.}
Beieren, de Vrye Heerlykheid (h). Hy stierf ¹⁴⁹⁻
zonder Kinderen en liet de Heerlykheid na ^(h)
aan zynen Broeder, den Heere Dirk van ^{Uit Me-}
Affendelft, wiens Zoon Gerrit, die ook Heer ^{degedeel-}
van Heemskerk was, hem opvolgde. ^{de Berigt-}
Seden ^{ten uit.}
dert dien tyd heeft Affendelft dezelfde Op-^{van Af-}
volging gehad, welke wy van Heemskerk ^{sendelft}
hebben aangetekend. De Vrye Heerlyk-
heid wordt tegenwoordig in Vrugtgebruik
bezeten by Vrouwe Kornelia Maria Bors van
Waveren, Weduwe van den Heere Jean
Deutz, Vryheer van Affendelft en Assum-
burg, Ambagtsheere van Heemskerk, Sche-
pen der Stad Amsterdam: Zy stelt 'er den
Baljuw met de Leenmannen aan, die de Hoo-
ge Vierschaar spannen, als mede den Schout
en vyf Schepenen, die de Civile Regtbank uit-
maaken, benevens den Sekretaris. De Sche-

Z

pens

**BALJUW-
SCHAP
VAN
BLOIS.
Assen-
delft.** pens bekleeden ook het Ampt van Burge-
meesteren en neemen aldus de Dorpszaaken
waar; doch pleegen in gewigtige zaaken
raad met de Vroedschappen, die zestien in
getal zyn. Zy worden insgelyks door de
Vrouwe of den Heer in der tyd, voor hun
gansche leeven, verkooren. Onder andere
Heerlyke Regten behoort aan den Heere een
derde Gedeelte in de Visschery van de Wy-
ker-Meer, die aan de Ingezetenen door hem
by Voorregt is toegestaan; waar voor zy
verplicht zyn de Zalm of Steur, die hier in
gevangen wordt op den Huize Assumburg
te brengen.

**Dyksbe-
stier.** De geheele Ban van Assendelft wordt om-
ringt door drie Dyken, die malkander om-
vangen. Deeze zyn de Zeedyk langs het
Y, de Klam- of Scheidingdyk tusschen de
Bannen van Assendelft en Krommenie en
den Twischdyk, weleer gelegen aan een
Water de Twisk geheeten, doch nu aan de
Naauwernafche Vaart. Deeze Bedyking
strekt zig uit ter Langte van 6921 Roeden,
en was voorheen veel langer. Doch de
Doorbraak in den jaare 1717, op zeven
plaatsen in den Assendelver- en twee in den
Sint Aagten-Dyk, gaf gelegenheid om de
Overdyking te maaken, waar van wy on-
der Heemskerk gesproken hebben (i). Hier
door is de Assendelver Dyk wel 900 Roeden
verkort. Ter zelfder tyd, werdt 'er aan het
Zuideinde van Assendelft een Inlaagdyk ge-
maakt, waar door 22 Morgen zyn buiten
gedykt geworden, en de Dyk hier door 100
Roeden verkort. De Buitengedykte Polder
wordt Buiten-Huizen genoemd. Het Dyks-
be-

(i)
Bladz.
232.

bestier, bestaande in het dryven van den BALJUW-
 Schouw, onder het opzigt van de Super-SCHAP
 tententen van Drechterland, hebben wy on-VAN
 der Krommenie en Krommeniedyk gemeld BLOIS.
 (k); waar by wy noch alleen te voegen heb-Affen-
 ben dat de drie Heemraaden van Assendelft, delft.
 benevens den Dykgraaf, den Penningmeester (k)
 tevens Sekretaris en den Bode, door den Bladz.
 Vryheer van Assendelft worden aangesteld,

AGTSTE HOOFDSTUK.

Beschryving van het BALJUWSCHAP VAN DE
 EGMONDEN; *en van de VRYE HEERLYK-*
 HEDEN BAKKUM, WIMMENUM, BERGEN,
 PETTEN, *met het HOOGHEEMRAADSCHAP van*
den HONDSBOSSCHE, als mede van de VRYE
 HEERLYKHEID KALANS OOGÉ *en van het*
 BALJUWSCHAP *van de HELDER en HUIS-*
 DUINEN.

W y gaan over tot de Beschryving van
 de Egmondén, en eenige Vrye Heer-
 lykheden meest al ten Noorden derzelven
 gelegen; naamlyk, Bakkum, Wimmenum,
 Bergen, Petten en Kalans Oogé. Onder
 deezen zyn sommigen enkel voorzien van
 Gehugten, en andere hebben Kerkdorpen,
 waar van de Predikanten alle Leden zyn
 van de Klassis van Alkmaar.

Onder 't BALJUWSCHAP van de EGMON-BALJUW-
 DEN behooren EGMOND of EGMOND BINNEN, SCHAP
 EGMOND OF DEN HOEF en EGMOND OF ZEE. VAN DE
 Onder dezelve behoort ook ten aanzien van EGMON-
 het Hooge Regtsgebied de EGMONDER MEER. DEN.
 Deeze Landstreeken paalen te samen in het
 Noorden, met de Egmonder-Meer; aan Wim-

BALJUW-menum en Bergen, ten Zuidoosten met Eg-
SCHAPmond aan het Grondgebied der Stad Alk-
VAN DEmaar, ten Oosten aan Heiloo, ten Zuiden
EGMON-aan Bakkum en ten Westen aan de Noord-
DEN.zee. Een der Egmondten, waar uit de al-
gemeene Naam is voortgevloeid, heeft dien
vermoedelyk gekreegen naar een Watertje,
Eg of Heg, 't welk hier van ouds, uit de
Duinen vloeide. Ook tekenen oude Kro-
nykschryvers aan, dat het Dorp Egmond-bin-
nen eertyds de *Hegge* plagt te heeten (a).

(a)
Kl. Kolyn. De Heerlykheid van Egmond hoewel van
*bl. 256.*ouds een Vrye Heerlykheid, is, sedert dezelve
weder in den Boezem van den Staat geraakte,
niet verder dan als Ambagtsheerlykheid we-
der uitgegeven. Zy heeft, van ouds, den Ade-
lyken Huize van Egmond toegekomen, en
werdt, in den jaare 1486, door Keizer Maxi-
miliaan tot een Graaffchap verheeven, met
Bakkum, Huisduinen, Petten, Warmenhui-
zen, Haringkarspel en Oudkarspel (b). Lamoraal, vierde Graaf van Egmond, in den jaare 1568, te Brussel onthalsd, en deszelfs Goederen verbeurd verklaard zynde, kwam zyn Zoon Filips, eerst na den Gendfchen Vrede, in 't bezit van 't Graaffschap. en liet het, merkelyk belast met schulden, zynen Broeder Lamoraal na, in den jaare 1590. Dees woonde, van den jaare 1595, tot den jaare 1605, te Egmond, doch trok toen, geenen kans ziende om zig uit zyne schulden te redden, naar Vrankryk. Het Graaffschap Egmond werdt, sedert, door de Staaten van Holland, gekogt in den jaare 1607, en bleef verknogt met de Graaflykheids Domeinen, tot den jaare 1722, wanneer het Slot, met de Leenen, en ande-

(b)
Diploma
Vide op.
Bockenb.
Dynast.
Egmond.
P. 147.

dere Geregtigheden, daar toe behoorende, BALJUW-
SCHAR
VAN DE
EGMON-
DEN. voor Elfduizend Guldens verkogt werdt, aan den Heere Gerard van Egmond van der Nyenburg, gesprooten uit Gerrit van Egmond tot der Nyenburg, dien Willem van Egmond, Heer van Yffelstein en Leerdam, en Broeder van Arnoud Hertog van Gelder, in een heimelyk Huwelyk, by Margareet, Dogter van Everard, Heer van Hoogtwoude en Eerstwoude en Bastaardzoon van Willem van Beieren, verwekt hadt. Deeze Heer Gerrit en zyn Nageslagt hebben den Bynaam *Nyenburg* gevoerd naar het Slot en de Landen van Nyenburg of Nieuwburg, die hem werden aanbedeeld. Van het Slot ziet men noch een gering Overblyffel, naby Ouddorp. Doch de Naam van Nieuwburg wordt bewaard in de Lustplaats en Plantaadje in de Banne van Heiloo, van welke wy boven reeds gewaagd hebben (c). Heer Gerard van Egmond van der Nyenburg kocht, ten zelfden tyde, (c)
Bladz.
229. in den jaare 1722, de Ambagtsheerlykheid van Egmond Binnen, Rynegom, Egmond op den Hoef en Egmond op Zee, mei de Duinen voor Vierentzestigduizend Vyfhonderd Guldens. Zyne Zuster Vrouwe Maria van Egmond van der Nyenburg, Douariere van Heere Dirk van Egmond vander Nyenburg, Vryvrouwe van Petten enz. bezat de Heerlykheid na zyn overlyden, en liet ze in den jaare 1741 by Erfmaking na aan haaren overleedenen Mans Broeder, Jonkheer Joan Egidius van Egmond van der Nyenburg. Sedert is de Heer Mr. Kornelis van Foreest, Heer van Schoorlen Kamp, Burgemeester en Raad der Stad

BALJUW- Hoorn , Bezitter der Ambagtsheerlykheid
SCHAP van de Egmond en gewonden.

VAN DE De Staaten van Holland en Westvrief-
EGMON- land hebben de Hooge Heerlykheid of het
DEN. Hooge Regtsgebied over de Egmond en in
den Boezem van den Staat behouden, en stel-
len 'er den Baljuw over aan. De Egmond en
maaken zoowel in het Crimineel als in het
Civiel twee Jurisdicdien uit, die doorgaans
Beide de Egmond en genoemd worden. Een
der twee Jurisdicdien bestaat uit Egmond
Binnen, Rynegom en Egmond op den Hoef,
welker samengevoegde Vierschaar en Regt-
bank nimmer gescheiden mogen worden.
De andere Jurisdicdie is Egmond op Zee.
De eerste deezer Crimineele Vierschaaren
werdt voor deezen gespannen in een ge-
meen Raadhuis te Egmond Binnen, doch
nu op het Stadhuis te Alkmaar en bestaat
uit den Baljuw en zeven Leenmannen, en
een Sekretaris, die door de Staaten wordt
aangesteld. Dezelfde Baljuw en Leenman-
nen spannen ook de Hooge Vierschaar te
Egmond op Zee, met denzelfden Sekre-
taris.


Egmond **EGMOND** of **EGMOND-BINNEN**, het Zuide-
Binnen, lykfte deezer Landstreeken is een over-
oud Dorp, anderhalf Uur van Alkmaar
gelegen. Het is zyn Opkomst verschul-
digd aan de Abtdye, welke 'er al in detien-
de Eeuw of vroeger gestigt en eertyds voor
Nonnen, naderhand voor Benediktyner
Monniken geschikt werdt. In dit Klooster
werden de Oude Geschiedschriften deezer
Landen opgesteld en bewaard. Men hadt
'er eene schoone Boekery, die zoo wel als
de

de Abtdy zelve, in den jaare 1567, door BALJUW-
 het Krygsvolk des Heeren van Brederode ^{SCHAP}
 (d), en niet door de Spanjaarden, als som- ^{VAN DE}
 migen, ten onregte, geschreeven hebben, ^{EGMON-}
 verbrand en vernield werdt. Men ziet noch ^{DEN.}
 eenige Overblyffels van dit Gebouw, bene- ^{Egmond}
 vens de Parochie- of Buurkerk, welke met ^{Binnen.}
 een ouderwetschen spitsen Tooren voor- ^(d)
 zien, in den jaare 1164, gestigt werdt naast ^{Meteren.}
 de Abtdy, die met twee Toorens praalde, ^{II. B. fo.}
 waar van de eene noch geheel en de ande- ^{46. a.}
 re, op de helft na overig is. Deeze Too-
 rens zyn zeer dik en van ongemeen grooten
 Duifsteen opgemetseld. Een derzelven ver-
 strekt nog voor het Gevangenhuis der Eg-
 monden: alzoo de Heeren der Egmonden oor-
 deelden dat het Slot op den Hoef te luisterryk
 was geweest om tot een Kerker of Gevan-
 genhuis te strekken. De gemelde Buurkerk is
 thans voor het grootste gedeelte vervallen,
 ten aanzien van het Gebouw, 't welk tusschen
 den Tooren en het Koor staat. Dit laatste
 wordt tegenwoordig alleen tot den Gods-
 dienst gebruikt, en Egmond Binnen door
 denzelfden Predikant als Egmond op den
 Hoef bediend. Te Egmond Binnen aan
 het Duin zyn twee Linnenbleekeryen, en
 noch een tusschen Egmond op den Hoef en
 Rynegom, die door het helder Duinwater
 zeer bekwaam geagt worden om ruwe Lin-
 nens te bleeken.

EGMOND OP DEN HOEF, samengevoegd ^{Egmond}
 met de Buurt *Rynegom*, gemeenlyk *Rinnegom* op den
 geheeten, legt. ten aanzien van het eerste, ^{Hoef.}
 een klein half Uur gaans ten Noorden van
 Egmond binnen, en vyf vierendeel Uurs

BALJUW-
SCHAP
VAN DE
EGMON-
DEN.
*Egmond
op den
Hoef.
(e)
Bokken-
berg.*

van Alkmaar. Hier ziet men de Overblyffels noch van het Adelyk Slot der Heeren van Egmond, het welk aangevangen werdt te bouwen omtrent den jaare 1080, en eerst in den jaare 1307 voltrokken (e), dewyl het verscheidene rampen in dien tusschentyd onderging. Ook bleef het toen niet lang in dien luister, maar werdt in den jaare 1315, door de Vriezen verbrand; naderhand is het echter herbouwd door Heer Jan den I. Toen de Geldersche Vriezen, in den jaare 1517, het Dorp in de assche leiden, werdt het door den dapperen tegenweer van Jan van Wassenaar, die dit Slot verdedigde, voor den brand bewaard. Het werdt, in den jaare 1574, op bevel van Sonoy verbrand, op dat 'er de Spanjaards niet in nestelen zouden. Sedert is het in zyne Puinhoopen en vervallen Overblyffels gebleeven, zoo dat 'er, in den jaare 1740, niets ordentlyks aan was dan een vierkante Tooren, waar in de Klok en het Uurwerk is, benevens de Voorpoort en vierkanten Kelder, die tot een Gevangenis gebruikt werdt; eer men deeze naar de Abtdy overbragt. Jonkheer Joan Egidius van Egmond van der Nyenburg heeft, in den jaare 1744, twee vervallen Toorens laten opmetfelen en met Spitsen laten dekken, waar op Wintveeren geplaatst zyn. Naast het Kasteel staat de Kerk, die door last van de Staaten van Holland gestigt werdt, in den jaare 1633, op dezelfde plaats, daar de voorgaande Kerk of Kapelle gestaan heeft. In den Voorgevel der Kerk staat met oude Duitsche Letters het Jaartal 1431. Het is een Kruiskerk met een sierlyk door-
lug.



Printed at van der. 1798.

OND.

N. Spelman fec.

lugtig Toorentje voorzien. In deszelfs Koor BALJUW-
 leggen, op een houten Ledekantje, van on- SCHAP
 der met Koper loofwerk en den Naam van VAN DE
 het Hoog Adelyke Geslagt voorzien, de twee EGMON-
 Koperen levensgrootte Afbeeldfels van Jan, DEN.
 eersten Graave van Egmond, en van Magde- Egmond
 lena van Waardenburg, zyne Huisvrouw. op den
 De Tombe, waar toe deeze Beelden behoord Hoef.
 hebben, werdt met de Kerk, door Sonois Sol-
 daten verwoest; de Beelden met hunne verde-
 re sieraden daar afgerukt en in een naby gele-
 gen Sloot in den Sammer Polder gesmeeten.
 Veel jaaren laater heeft men dezelve opge-
 vischt, en ter gedagtenisse wederom in deeze
 Kerk gebragt. In deeze Kerk is ook een Tom-
 beplaat in een Marmeren rand opgerigt ter
 gedagtenisse van den Heere Mr. Nikolaas
 Witsen, Burgemeester en Raad der Stad
 Amsterdam, die hier, in den jaare 1717,
 begraven werdt. De Gelegenheid van Eg-
 mond op den Hoef is zeer vermaaklyk,
 en men toont noch, naby het verwoeste
 Kasteel, de Woonplaats, alwaar de berug-
 te Filosoof Descartes eenige jaaren lang
 zyn verblyfplaats gehouden heeft. Te Eg-
 mond op den Hoef is een vermaarde Pa-
 piërmolen, waar in van het beste soort
 van Papier gemaakt wordt. Het is tegen-
 woordig boven al ander kennelyk door het
 Merk van LVG of LV GERREVINK, den Ei-
 genaar deezer Molen. De Buurt *Rynegom*
 legt omtrent half wegen tusschen Egmond
 op den Hoef en Egmond Binnen, een vie-
 rendeel Uur gaans van ieder der Dorpen af.
 Zy bestaat tegenwoordig uit vyftien Huizen.
 Egmond Binnen, Rynegom en Egmond op
 den Hoef, gelyk zy ten aanzien van het

BALJUW-
SCHAP
VAN DE
EGMON-
DEN.

*Egmond
op den
Hoef.*

Hooge Regtsgebied onafscheidbaar zyn; hebben ook een zelfde Regtbank in 't Civiel, bestaande in den Schout en vyf Schepens, twee uit Egmond Binnen, twee uit Egmond op den Hoef en een uit Rynegom, en een Sekretaris, die, door den Ambagtsheer wordt aangesteld, gelyk mede de Bode. Noch zyn 'er twee Burgemeesters, een te Egmond Binnen en een op den Hoef. Op ieder deezetwee Plaatsen is ook een Armenvoogd en een Kerkmeester. Rynegom heeft ook een Kerkmeester. De Predikant, wordt volgens Resolutie van Hunne Edele Gr. Mogenden van den 8 April des jaars 1734, goed- of afgekeurd door den Heere en de Regenten. In de Quohieren der Verponding worden voor Egmond Binnen en Egmond op den Hoef 1176 Morgen 490 Roeden Lands (f) aangetekend. Volgens Medegedeelde Berigten zyn 'er onder de Jurisdictie van Egmond Binnen, Rynegom en op den Hoef 1137 Morgen, 489 Roeden. In 't jaar 1632, werden 'er uit deeze Jurisdictie 184 Huizen en in 't jaar 1732, 216 Huizen en 2 Molens in de Lysten der Verpondingen gebragt. Dit Getal werdt hier ook, in den jaare 1749, gevonden.

(f)
*Kron. van
Medenbl.*
bl. 179.

*Egmond
op Zee.*

EGMOND OP ZEE, een klein half Uur gaans bewesten Egmond op den Hoef gelegen, en zeven vierendeel Uurs West-Zuidwest van Alkmaar, is ook een oud, maar aanzienlyk Zeedorp. Men wil dat Heer Walger van Egmond, die, in den jaare 1036, overleedt, den eersten aanleg van Egmond op Zee begonnen heeft, door het bouwen van tien Huizen, welke hy door eenige verarmde

armde Buuren, om niet, liet bewoonen, en hy BALJUW;
veroorloofde hun vry te visschen, mids ge- SCHAP
vende den Tienden Visch aan de Abtdy; 't VAN DE
welk, by de verdere opkomst van 't Dorp, EGMON-
den Kloosterlingen het geheele jaar door DEN.
van Visch voorzag. Naderhand stigtte Wal- Egmond,
ger hier een Kapel, aan Sint Agniet toege- op Zee.
wyd (g). Voor het Dorp, 't welk verschei- (g)
den Straaten heeft, werden in den jaare Bockenb.
1632, 213 Huizen in de Lyften der Ver- Dynast.
ponding gebragt, en in den jaare 1732, was Egmond.
het Getal op 257 Huizen vermeerderd; 't p. 6.
welk, in den jaare 1749, weder op 248 Hui-
zen verminderd is. Hier is een Raadhuis,
een Weeshuis en een Gasthuis. De Kerk,
welke hier, na de bovengemelde Kapelle, ge-
bouwd, werdt, plagt een fraai Gestigt te
zyn; hoewel in de laatste tyden merkelyk
vervallen, en werdt 'er het middelste ge-
deelte alleen van gebruikt. Door de zwa-
re Stormen en hoogen Zeevloed, heeft dit
Gebouw zoo veel geleeden, dat het tegen-
woordig voor 't grootste gedeelte in Zee
legt. In den jaare 1717, tusschen den 24
en 25 December, werdt de Tooren, die
weler in 't midden van 't Dorp stondt, aan
den Zeekant voor een groot gedeelte door
een ongemeenen Watervloed, ondergraa-
ven; doch door het aanleggen van Ryswerk
tegen het nederstorten behouden. Op den
24 November des jaars 1741, zwol de Zee
zoo hoog, dat zy met een enkelen Vloed,
22 Voet gronds van het Dorp wegnam, en
drie dagen laater op den 27 derzelfde Maand,
werdt 'er, door geen minder Vloed, die het
Dorp, gedurende den vreeslyken Storm uit
den

BALJUW-
SCHAP
VAN DE
EGMON-
DEN.
*Egmond
op Zee.*

den Noordwesten, verzeld met Donder en Bliksem overkwam, wederom 22 Voet van de Duinen afgespoeld. Hier door stortte een groot deel van den Tooren, aan de Westzyde, neder: Het overig gedeelte viel, op den 7 February des jaars 1743, om verre. Deze Tooren was een dik zwaar Gebouw en van eene hoogte om voor een Baak in Zee te dienen. In de Kerk werdt noch tot in den jaare 1745 in de Lente gepredikt, sedert zyn de Godsdienstige Vergaderingen op den Zolder van het Gasthuis gehouden; tot dat men in het jaar 1749, een nieuwe Kerk aan het begin van 't Dorp zoo ver van Zee als mooglyk was gebouwd hadt. Het is een net steenen Gebouw met een klein Spitsje en voor 6500 Guldens aanbesteed. Om het missen van 't Gezicht in Zee op deezen Tooren eenigszins te vergoeden, is 'er in den jaare 1744, eenige Roeden meer Zuidwestwaard, op een van de Duinen een groote Kaap gesteld, welke voor 2500 Gulden is aangenomen. By het instorten van den Tooren was ook de Zydmuur van de Herberg de vergulde Wagen geheel weggespoeld, zoo dat de Bedsteden over het Strand hingen. Een ander Huisje agter de Herberg was insgelyks ingestort. Het Duin hadt de gedaante van een regt afgestoken Dyk. De Hooge Vierschaar van Egmond op Zee wordthier op het Raadhuis gespannen, gelyk mede de Laage Regtbank, waar in de Schout, die te gelyk Sekretaris is, met vyf Schepenen te regt zit. Deze Schout heeft hier zyn Woonplaats en hy wordt door den Heere aangesteld. Voorts zyn 'er ook twee Burgemeesters, drie Gasthuisvaders, drie Armenvoogden, drie Kerkmee-

meesters , drie Exuemeesters en vier Affla-^{BALJUW-}
 gers van den Visch. Volgens onze laatste ^{SCHAP}
 ingekomene Berigten varen 'er van Egmond ^{VAN DE}
 op Zee 38 Visschers Schuiten, die ieder vyf ^{EGMON-}
 Man en een Jongen voeren , 't welk 228 ^{DEN.}
 Personen uitmaakt ; ook zouden 'er noch ^{Egmond}
 Viermaal zoo veel Vrouwen en Kinderen ^{op Zee.}
 gevonden worden.

De EGMONDER MEER, een half Uur ten ^{Egmon-}
 Westen van Alkmaar gelegen, is een Bedy-^{der Meer.}
 king van 480 Morgen, 58 Roeden Lands,
 volgens de begrooting in de Quohieren der
 Verponding; met 22 Huizen, volgens de
 Lyft van den jaare 1732, en die van den
 jaare 1749. Doch volgens een nadere Op-
 gaave zouden 'er maar 18 Huizen gevonden
 worden. In den jaare 1632, werdt 'er maar
 1 Huis in de Lyft der Verponding gebragt.
 Het bedyken en droogmaaken van deeze
 Meer werdt aangevangen, in den jaare
 1556, volgens Oktrooi, door de Hertogin-
 ne van Parma, aan den Graave Lamoraal
 van Egmond verleend. Zy behoort onder
 het Hooge Regtsgebied van het Baljuwschap
 der Egmond; ook stelt 'er de Heer van
 Egmond een Dykgraaf over aan; doch de
 Ambagtsheerlykheid behoort aan de Inge-
 landen.

BAKKUM, de naaste Vrye Heerlykheid aan ^{Bakkum.}
 het Baljuwschap van Kennemerland, legt
 ten Noorden aan Egmond Binnen, ten Oosten
 aan Heiloo, ten Zuiden aan Kastrikum en
 ten Westen met de Duinen aan de Noord-
 zee. Het heeft volgens de Quohieren der
 Verponding 382 Morgen, 62 en een halve
 Roeden Lands. In den jaare 1632, werden
 'er

**VRYE
HEER-
LYKHE-
DEN AAN
KENNE-
MER-
LAND.
Baccum.**

'er uit Bakkum 25, of volgens anderen 15 Huizen in de Lyft der Verponding gebragt, en in 't jaar 1723, meldt de Lyft van 24 Huizen, die hier ook tot in den jaare 1749 gebleeven zyn. Het is al, omtrent den jaare 980, bekend geweest. De Kapel hier voor verscheiden Eeuwen gestigt, is noch in wezen en wordt tegenwoordig voor een Regthuis gebruikt. De Regeering bestaat 'er uit een Baljuw, een Schout, die te gelyk Sekretaris is, en vyf Schepenen. De Heeren van der Mylen zyn eertyds Vryheeren van Bakkum geweest. Thans behoort deeze Vrye Heerlykheid aan den Heere Mr. Nikolaas Geelvink, Heere van Kastrikum enz.

**Wimme-
num.**

WIMMENUM is eene Vrye Heerlykheid, die geen groote Uitgestrektheid heeft. Zy legt tusschen Bergen ten Noorden en de Egmonder Meer ten Zuiden. In de Quohieren der Verponding staan 'er 242 Morgen, 257 Roeden Lands voor aangetekend, en, in de Oude Lyft van den jaare 1632, waren 'er 28 Huizen, die in de Lyft van den jaare 1732, op 24 zyn verminderd, welk Getal hier ook, in den jaare 1749, gevonden werdt. Hier is geen Kerk, doch men heeft 'er noch een Oude Kapel, weleer aan Kosmus en Damianus gewyd, voor welke de Roomschgezinden veel agting betoonen. Zy wordt thans tot een School gebruikt. De Heer Jan Six, Zoon van den Heere Mr. Jan Six, Heere van Hillegom en Vromade, die in den jaare 1750 overleedt, is Vryheer van Wimmenum. Hy stelt 'er den Baljuw, die te gelyk Schout is, en den Sekretaris aan.

BER-

BERGEN is een zeer aanzienlyke Vrye VRYE Heerlykheid in Kennemerland. Zy legt ten HEER-
 Noorden aan de Bannen van Schoorl, War- LYKHE-
 menhuizen en Oud-Karspel; ten Oosten aan DEN AAN
 Koedyk; ten Zuidoosten tot digt onder de KENNE-
 Stad Alkmaar; ten Zuiden aan de Egmon- MER-
 der Meer en een gedeelte van Wimmenum LAND.
 en ten Westen met de Duinen aan de Noord- Bergen.
 zee. Zy bestaat uit vier Gehugten of Sche-
 pendommen, Oudburg, Zaaneeft, Oost-
 dorp en Westdorp, onder het welk ook be-
 greepen is het Noorder gedeelte van Wim-
 menum, het Woud genaamd en de Berger-
 meer; doch alle deezen staan onder een
 zelfde Regeering en worden onder den ge-
 meenen Naam van Bergen begreepen, 't
 welk, volgens eene Handvest van Hertog
 Albrecht van den jaare 1401, tot Kenne-
 merland behoort. De Berger-Ban is van
 groote Uitgestrektheid en vervat, aan Zaa-
 en Weiland, Boffchen en Duinen, omtrent
 Vierduizend Morgen; doch de Landeryen,
 die men in de Quohieren der Verponding
 gemeld vindt, maaken zoo veel Morgen
 niet uit, om dat hier in de Duinen en Wil-
 derniffen niet begreepen zyn. Voor Bergen
 zyn aangetekend 1637 Morgen, 4 Roeden;
 en voor de Bergermeer 663 Morgen, 554
 Roeden. Bergen is, sedert eene Eeuw,
 eenigszins in getal van Huizen toegenomen:
 in 't jaar 1632, werden 'er 126, en in 't
 jaar 1732, 154 Huizen en 1 Molen in de
 Lyften der Verpondingen gebragt. In den jaa-
 re 1749, waren 'er 148 Huizen en 1 Molen.
 In de Bergermeer, waren in den jaare 1632,
 maar 9, en in 1732 en 1749, 16 Huizen.
 Om-

VRYE
HEER-
LYKHE-
DEN AAN
KENNE-
MER-
LAND.
Bergen.
(h)
M. Stoke
bl. 21.

Omtrent het Dorp schynt de Ryn eertyds een Uitwating gehad te hebben. Immer's Melis Stoke gewaagt, in het Leeven van Graaf Arnoud, omtrent den jaare 980, van *Bergen bi Westen Rine* (h). De Kerk van Bergen, van ouds een groot en schoon Gebouw, met een hoogen Tooren en Orgel versierd geweest, verviel kragtig door den Brand in den jaare 1574. Het Koor, waar op een sierlyk agtkant Toorentje staat, werdt in den jaare 1599 weder opgebouwd, en hier in wordt tegenwoordig de Godsdienst verrigt. De Heeren van Bergen hebben 'er een Grafkelder, met een fraai Hek van de Kerk afgeschooten. Behalven deeze Kerk waren hier voorheen twee byzondere Kapellen, waar van de eene tot een Schoolhuis bekwaam gemaakt is: de andere is geheel afgebroken; doch de Grond en Overblyffels worden door de Roomschgezinden in veel eerbied gehouden. Zy hebben hier ook een Statie, waar van het Kerkhuis in Oostdorp staat. Omtrent Bergen munt uit het vermaaklyk *Berger-Bosch* of *Woud*: als mede het *Rampenbosch*. In het eerste staat het schoon, nieuw Heerenhuis van Bergen, het welk bestaat uit twee Zyd vleugels en een fraaien steenen Opgang, met Poort en Brug voorzien. In het Rampenbosch, 't welk, reeds in de Zestiende Eeuwe, den Huize van Ramp toebehoord heeft, en in den jaare 1738, door den tegenwoordigen Heere van Bergen van den Heere Gysbert Ramp gekogt werdt, staat mede een Heerenhuis, 't welk de gedaante van een oud Slot heeft, met eenen hoogen vierkanten Tooren, leggende ronds-

rondsom in een Vyver tegen de Duinen VRYE aan. De Vrye Heerlykheid van Bergen is HEER- bezeten door verscheiden aanzienlyke in- en LYKHE- uitheemsche Geslagten by Opvolging. Zy DEN AAN- was, tot in den jaare 1428, maar een Am- KENN- bagtsheerlykheid, wanneer Vrouw Jakoba MER- van Beieren dezelve als een Vrye Heerlyk- LAND. *Bergen.* heid vergunde aan Floris van Haamstede, die ze toen bezat. Thans is de Heer Willem Adriaan, Graaf van Nassau-Bergen, Vryheer deezer Heerlykheid. De Baljuw spant hier de Hooge Vierschaar met zeven Leenmannen : hy is ook Houtvester en oeffent het Jagtgeregt met Meestersknaapen. De Schout zit met agt Schepenen te regt. Voorts zyn 'er twee Burgemeesteren, die twee uit de voornaamste Inwooners verkiezen, welke hun in de bestiering van de gemeene zaaken tot Raadsluiden verstrekken, en Achtsmannen genoemd worden. De Schout is ook Dykgraaf van de Bergermeer. Die van Bergen waren van ouds vry van de Graaflykheids Tollen, welk Voorregt door zekere agtelooosheid verwaarloosd geworden was, doch, in den jaare 1655, werdt het hun, door de Staaten van Holland en Westvriesland weder vergund.

PETTEN legt ten Oosten aan de Zyp, ten Petten. Westen aan de Noordzee, en ten Zuiden aan de Ban van Hargen. Het heeft geene groote Uitgestrektheid, zynde in de Quohieren der Verponding van den jaare 1632, voor het zelve, met *Nollemeerban*, een drooggemaakte Meer, onder Petten behoorende, 214 Morgen, 200 Roeden Lands aangekend. In dien tyd werden 'er voor beide

VRYE . 171 Huizen in de Lyften der Verpondingen
HEER- gebragt, en in den jaare 1732, 122 Huizen
LYKHE- en 1 Koorenmolen: ook is 'er een Water-
DEN AAN molen, die de Landen van den Pettemer Pol-
KENNE- der droog houdt. Het Getal der Huizen is
MER- hier, in den jaare 1749, tot op 114 Hui-
LAND. zen verminderd. Petten is zeer oud, en
Petten.

(i) *Jobannes a Leydis Lib. II. Cap. 23.* (i). Het Oude Petten, met de Kerk, is in den jaare 1421, door eenen vreefflyken Watervloed, meest vernield. Mer verplaatste toen de Kerk en het Dorp meer Landwaards in; 't welk naderhand meermaal geschied is. De Kerk werdt in den aanvang deezer Eeuwe afgebroken, en de tegenwoordige, welke reeds voor de Vierde Kerk van het Dorp bekend is, in den jaare 1704 volbouwd. Zy heeft Negenduizend Guldens gekoft. Petten neemt door de zwaare Vloeden van tyd tot tyd af. In den jaare 1745, zyn 'er, ter gelegenheid van het binnenwaards brengen van de Zeeweering, Vyftig Huizen, gelyk ook het Raadhuis afgebroken. De Vrouw van Petten, nu noch in leeven, liet toen, voor Zesduizend Guldens aan Huizen bouwen om de onvermogende te hulp te komen. Het Dorp is verdeeld in *Oud* en *Nieuw Petten* of *Haazen-Polder*. Deeze Polder legt buiten den Zypdyk, doch behoort ten aanzien van het kegtsgebied onder de Zyp, hoewel ten opzigte van het Kerkelyk onder Petten. Behalven het bestaan van veel der Ingezetenen, die ten Haring, op Groen-

Groenland, ter Koopvaardy en voor Loot-^{VRYE}fen vaaren, bestaat de Hoofdneering van ^{HEER-}Petten in de Viffchery van verschen ^{LYKHE-}Vifch, die, alvorens te vervoeren, hier moet afge-^{DEN AAN}flaagen worden, en waar voor een Veertig-^{KENNE-}ste Penning betaald wordt, ten behoeve van ^{MER-}de Kerk, Pastory en Kostery, en noch een ^{LAND.}Veertigste Penning, uit welken het Vuur-^{Petten.}baaken onderhouden wordt en die tevens tot eene Assurantie-Kas dient voor de Viffcherschuiten, welke verongelukken of voor het Volk, dat door den vyand genomen wordt. Deeze Assurantie-Kas wordt geregeerd door drie Stuurlieden van Zeeschuiten, die een jaar lang hier over 't Bewind hebben, 't welk by Beurten tot anderen overgaat: by buitengewoone voorvallen, hebben 'er alle de Stuurlieden, gelyk men hier de Schippers noemat, en de Deelgenooten der Reederyen in te zeggen. In Nieuw Petten is een Gemeenlandshuis voor de Heeren van den Hondsbosfche, 't welk, in den jaare Zestienhonderd en Agtentwintig gestigt, en vry aanzienlyk is. Omtrent Petten heeft, volgens zeer waarfchynlyke Gevoelens, weleer een Uitwatering of Zeegat geweest; doch dat de *Kinbem*, en veel minder noch de Ryn, gelyk fommi-ge vertellen, hier een Uitvloed gehad zoude hebben, is ons niet gebleeken: doch deeze is in het begin der Vyftiende Eeuwe reeds gestopt. In de voorgaande Eeuwe, omtrent den jaare 1642, zyn 'er Voorflagen gedaan om hier wederom een Uitwatering in de Noordzee te maaken. De Bevindingen omtrent de mooglykheid deezer Onderneemingen komen ons zeer tegenstrydig voor. Op

VRYE
HEER-
LYKHE-
DEN AAN
KENNE-
MER-
LAND.
Petten.

den eersten January des jaars 1642, werdt 'er door den Baljuw en Regenten van Petten getuigd, dat zy, by Nieuwe Maan en Springvloed, Peil genomen hadden van 't Schermer-Water, 't welk de Boezem is, waar op de Polders uitmaalen, als mede van 't Zeewater ten halven Ebbe. Dit Schermer-Water hadden zy bevonden 16 Duimen, Houtmaat, hooger dan het Zeewater, en daarenboven dat het Zeewater noch wel 2 Voeten beneden die 16 Duimen viel, schoon het Zeewater, des morgens, wel 10 Voeten hoog gevloeid was. In het tegendeel werdt 'er, door den bekenden Jan Adriaansz Leegwater, in den jaare 1649, Meeting gedaan van 't verschil van 't Binnenwater en van 't Zeewater by Petten, en bevonden dat het hoogste Schermer-Water 3 Voeten en 8 Duimen laager was dan het laagste Zeewater. Of op deeze Bevinding de Voorslag eener Uitwatering by Petten, is afgekeurd, weeten wy niet: maar het is zeker, dat 'er, inden jaare 1651, beslooten werdt van deeze Onderneeming af te zien. De Heerlykheid van Petten met Nollemeerban werdt in den jaare 1691, voor Vyftienduizend Guldens, verkogt aan den Heere Gerard van Egmond van der Nyenburg, en werdt tot op het afsterven van Maria van Egmond van der Nyenburg, de laatste zyner Nazaaten, tot in den jaare 1742, in zyn Geslagt bezeten, wanneer de Heerlykheid door Erfenisse kwam aan den Heer Mr. Nanning van Foreest, Burgemeester en Raad der Stad Hoorn, wiens Weduwe dezelve tegenwoordig bezit. De Regeering bestaat 'er uit den Baljuw, die ook Schout

Schout is, zeven Schepenen, die beide in't VRYE
 Crimineel en Civiel te regt zitten, twee Bur-
 gemeesters, zestien Vroedschappen met een
 Sekretaris. De Baljuw is ook Dykgraaf en
 bestiert de Polderzaaken met drie Polder-
 meesters en twee Schepenen, benevens
 den Sekretaris.

HEER-
 LYKHE-
 DEN AAN
 KENNE-
 MER-
 LAND.
 Petten.

Het Zeestrand omtrent Petten, veel van
 de hooge Vloeden met Westelyke en Noord-
 westelyke Stormen te lyden hebbende, heeft
 men al in den jaare 1413, bezuiden Petten,
 eene Zeeweering van Paalwerk beginnen te
 maaken, die den Naam van HONDSBOSSCHE
 kreeg. Wat de Reden van deeze Benaaming
 zy is zeer onzeker, en de gedagten dat de
 menigte der Paalen, die hier een Bosch ver-
 beeld hebben, waar op de Zee als raazende
 en bassende Honden, haar geweld oeffende,
 zweemen meer naar een al te weelige Digt-
 ader dan naar een geregelde Afleiding om
 eene zaak haaren Naam te geeven. Deeze
 Zeeweering bestondt uit drie ryen diep in-
 gehyde zwaare Eiken Paalen aan elkander
 verbonden, waar tusschen veele zwaare Kei-
 steenen geworpen lagen. Van dit Oude
 Dykwerk is tegenwoordig niets meer ove-
 rig. Naderhand is het met verscheide Dy-
 kaadjn vermeerderd en bestaat tegenwoor-
 dig uit den zoogenaamden *Wakerdyk*, digtst
 aan 't Strand gelegen, strekkende van Pet-
 ten tot aan het Kamperduin. Aan deezen
 Wakerdyk volgt de *Droomerdyk*, ten Zuiden
 aan den eerstgemelden gehegt en ten Noord-
 oosten aan den Zypdyk en de Oude Hond-
 bosscher Vaart. Dieper Landwaards is de
Slaaperdyk, loopende tusschen de Bannen van

Hoog-
 deem-
 raad-
 schap van
 den
 Hond-
 bossche.

HOOG-
HEEM-
RAAD-
SCHAP
VAN DEN
HONDS-
BOSSCHE.

Hargen en Groet, daar hy zyn begin neemt aan den Zypdyk en tot aan de Duinen van Hargen loopt. Het Behoud van een goed gedeelte van 't Noorderkwartier hangt van 't behoud deezer Dykaadje af; waarom men altoos, zoo voor het Paalwerk en den Wakerdyk, of eigenlyke *Hondsbosch*, als voor de Binnendykadjen veel zorge gedraagen heeft. Al voor veele jaaren heeft men, in plaatse van het Paalwerk, den Wakerdyk merkelyk doen verzaaren en verbreeden, en met eene vlakke schuinte naar den Zeekant afgloojende doen maaken, en deeze Buitengloojing met Keisteenen bedekken. Hier door is deeze Zeeweering merkelyk verbeterd. Het grootste gedeelte van 't Noorderkwartier draagt tot het onderhoud der Dykaadjen van den Hondsbosche. Het Opzigt over dezelve staat aan een Kollegie van een Dykgraaf en zes Hoogheemraaden: Voorts zyn 'er vierentwintig Hoofd-Ingelanden, een Rentmeester en Sekretaris, en zes Waarschappen of Ontvangers der Ommeflagen. De DYKGRAAF wordt door 's Lands Staaten aangesteld. De HEEMRAADEN insgelyks, op eene Benoeming van een Drietal uit ieder Kavel, welks Heemraadsplaats open gevallen is. De WAARSCHAPPEN worden, één uit ieder Kavel, door Dykgraaf en Heemraaden aangesteld. De HOOFD-INGELANDEN worden aangesteld door en uit de zes Steden Haarlem, Amsterdam, Alkmaar, Hoorn, Enkhuizen en Medenblik, twee uit elke Stad, en uit de zes Kavels twee uit ieder Kavel. Deeze zes KAVELS zyn *Duinkavel*, vervattende de Plaatsen langs den Duinkant gelegen,
van

van Petten tot Velzen ingeslooten. *Water-land*, waar door niet het eigenlyk *Water-land*, maar de Bannen van Oost- en Westzaanen, Affendelft en Krommenie, Wormer en Jisp, en het Schermer-Eiland, benevens Oosthuizen en Etershem, verstaan worden: Voorts *Geeftmer-Ambagt*, *Schager- en Niedorper-Kogge*, *de vier Noorder Koggen en Dregterland*. De Byeenkomsten van het Kollegie van den Hondsbosche worden, gewoonlyk, driemaal 's jaars gehouden, op het Gemeenlands Huis te Petten. In den jaare 1654, zyn 'er, by het Kollegie, eenige punten beraamd, die het Bestier der gemeene zaaken betreffen (l).

(l)
Cbron- van Me- denbl. bl. 263.

De Vrye Heerlykheid *KALANS-OOG* legt ten Noorden van Petten, welke Dorpen 2200 Roeden van malkander gelegen zyn; ten Zuiden of Zuidwesten legt zy van Huisduinen, en heeft de Zype ten Oosten. Het tegenwoordig *Kalans-Oog* is onderscheiden van het Oud *Kalans-Oog*, ook wel blootelyk *Ooge* genaamd, van welks Stigter *Ogeus* de *Kronykfchrykers* beuzelen. Het zou t'eeniger tyd een Dorp van 300 Huizen geweest zyn. In den Alderheiligen Vloed des jaars 1570, werdt het geheel van de Zee ingezwolgen, op de Kerk na, die echter merkelyk beschaadigd zynde, in 't jaar 1581, afgebroken werdt (m). De tegenwoordige Kerk werdt sedert meer binnenwaard gebouwd. By laag Water bespeurt men noch Doodkisten, beploegde Akkers, de Grondslagen der Kerke en andere Overblyffelen van het Oud *Kalans-Oog* (n). Onder *Kalans-Oog* behoort de Buurt *Abbestee* niet verre van het Dorp, en de *Gorzing* het *Koegars*, een stuk Wegs

(m)
Valkoogs Cbron. van de Zype bl. 23, 69, 70.
 (n)
Cbron. van Me- denbl. bl. 277.

VRYE
HEER-
LYKHE-
DEN AAN
KENNE-
MER-
LAND.
Kalans-
Oog.

(o)
Velius
Chron.
van
Hoorn bl.
539.

Noordooftwaards van het Dorp gelegen; Men hadt dikwils ondervonden dat het Noordzee-Water, by Hoogen Vloed tufschende Zyp en Huisduinen, over dit Koegars op de Westvriescche Dyken aanstortte, waarom men besloot, tegen het Koegars ten Westen, een Dyk te leggen, gelyk in den jaare 1610, geschied is (o). Sedert is deeze Dyk dermaate met Zand overstooven, dat hy hierom al voor lang den Naam van Zanddyk gekreegen heeft. Hier toe heeft het planten van Helm veel geholpen, hebbende nu veel gelykheid met den Duin. Deeze Dyk, die de Lengte van 2000 Roeden heeft, is dezelfde, waar door Huisduinen aan het vaste Land gehegt werdt. Volgens de Quohieren der Verpondingen zyn 'er in Kalans-Ooge en Abbestee 332 Morgen, 53 Roeden Lands. In 't jaar 1632, werden in deeze Heerlykheid 105, en in 't jaar 1732, maar 85 Huizen in de Lysten der Verpondingen gebragt. In 't jaar 1749, waren 'er 84 Nommers. Men hadt in 't jaar 1707 noch 97 Huizen geteld. De Vrye Heerlykheid van Kalans-Oog, heeft weleer aan de Heeren van Brederode behoord, die deeze Heerlykheid met verscheide Voorregten hebben begiftigd. Henrik, de XXI. Heer van Brederode, in den jaare 1568, kinderloos overleeden, liet de Heerlykheid na aan zyn Gemaalin Amalia Graavinne van Nieuwenaar en Meurs, welke mede in den jaare 1600, zonder Kinderen stervende, by Uitersten Wil, dezelve gemaakt hadt aan haare Moeders Broeders Zoon Henrik Graaf van Schaumburg en Ghemen, na wiens overlyden Kalans-Ooge gekomen is aan zynen

nen

nen eenigen Zoon, Jodokus Hermanus, Graaf VRYE
 van Schaumburg, wiens Voogden de Heer-HEER-
 lykheid hebben verkogt en, op den 15 of 25 LYKHE-
 February 1611, overgedraagen aan David Kol-DEN AAN
 terman, Baljuw van Kennemerland, Filips KENNE-
 Doublet, Ontvanger-Generaal der Vereenig-MER-
 de Nederlanden, Johan Kolterman, Raad LAND.
 en Rentmeester-Generaal van Kennemer-Kalans-
 land en Westvriesland en Albert de Veer, Oog.
 Ridder, Raad-Pensionaris van Amsterdam.
 Sedert heeft Kalans-Oog vier Heeren uit de
 afstammelingen der gemelde Heeren gehad,
 welke thans zyn Mr. Jan de Veer, Mr. Mat-
 theus Willem van Valkenburg, Petrus Sme-
 ding, en Mr. Jakob Coren van der Mieden,
 als in Huwlyk hebbende Vrouwe Sufanna
 Doublet. Deeze Heeren stellen hier aan
 een Baljuw, Dykgraaf, Houtvester, Schout,
 Sekretaris, vyf Leenmannen, die ook Mee-
 sterknaapen zyn, vyf Heemraaden, een Bo-
 de, en drie Strandvonders. De Civile Re-
 geering bestaat uit den Schout, en zeven
 Schepenen, welke Schepenen twee jaar die-
 nen en, door den Schout met de aanblyvende
 en afgaande Schepenen, worden verkooren.
 Op Kalans-Oog woonen eenige Komman-
 deurs op Groenland, Straat-Davis en ande-
 re Kusten, ook zyn hier verscheiden Loots-
 luiden. Veele Ingezetenen geneeren zig met
 het aankweeken van Rundvee en Schaapen,
 als mede met het maaken van Kaazen.

HUISDUINEN, 't welk met de HEL-Baljuw-
 DER, eertyds den Graaven van Egmond schap van
 behoorde, en tegenwoordig een Baljuwschap Huisdui-
 is, waar van de Staaten van Holland en nen en
 de Hel-
 West-der.

BALJUW- Westvriesland het Hooge Regtsgebied heb-
SCHAP ben, was, oudtyds, een Eiland; doch werdt
VAN in den jaare 1610, door het maaken van
HUIS- den Zanddyk, die zig tot aan de Heerlyk-
DUINEN heid van Kalans-Oog uitstrekt, aan het Vaf-
EN DE te Land gehegt, en is nu, door de gele-
HELDER. genheid van de Helder aan het Marsdiep,
 de uiterste Hoek van Noordholland. Ten
 Westen paalt dit Baljuwschap met Huisdui-
 nen aan de Noordzee, en ten Zuiden met
 Huisduinen aan Kalans-Oog. Ten Oosten
 van het zelve legt het *Koegars*, 't welk onder
 Kalans-Oog behoort en bestaat in bewassen
 Slib- en Zandgronden, die door veele Schaa-
 pen en Koeien beweid worden. Voor vee-
 le jaaren heeft men meermaal Ontwerpen
 gemaakt om het zelve te bedyken, doch de
 groote kosten en andere zwaarigheden
 hebben dit verhinderd; hoewel men re-
 kent, dat, indien het zelve tot Wierin-
 gen en van daar aan de Oude Sluis was
 vastgehegt, deeze Polder omtrent of ruim
 Elfduizend Morgen Lands zou bedraagen.
 Voor Huisduinen en de Helder worden in de
 Quohieren der Verponding van den jaare
 1632, 418 Morgen, 251 en een half Roeden
 Lands aangetekend, met 230 Huizen, en de
 Lysten van den jaare 1732 en 1749 melden
 van 589 Huizen en één Molen. De Heerlyk-
 heid van Huisduinen en de Helder werdt, door
 een der Graaven van Egmond, verkogt aan
 den Heer Isaäk le Maire, wiens Nazaaten
 hier noch veele Landeryen en Duinmaaiery
 bezitten; doch de Heerlykheid werdt door
 de Graaflykheid van Holland genaast, waar
 uit het Regt der aanstellinge van den Bal-
 juw

juw en de Verkiezing van Schepenen en ande-^{BALJUW-}re Regenten is voortgevloeid. De Baljuw is te-^{SCHAP}vens Schout, Dykgraaf en Bode, doch deeze^{VAN} laatste Bediening mag hy door een ander laa-^{HUIS-}ten waarneemen. De zeven Schepenen, die^{DUINEN} ook Heemraaden zyn, blyven twee jaar in Re-^{EN DE}geering; in het eene jaar worden 'er drie^{HELDER.} en in het volgende jaar vier veranderd uit een dubbel getal, 't welk door de afgaande Schepenen benoemd wordt. Zy plagten oudtyds, alle zeven af te gaan en niet langer dan een jaar te regeeren. De afgaande Schepenen benoemen ook een dubbel Getal, tot de Verkiezing van vier Kerkmeesters en vier Weesmeesters, waar van 'er op ieder Dorp twee wonen. Deeze doen jaarlyks Rekening aan Gekommitteerde Raaden van 't Noorderkwartier; die den Sekretaris van Huisduinen en de Helder aanstellen.

HUISDUINEN legt ten Zuidwesten van de^{Huisdui-}Helder en was voorheen een groot en^{nen.}vermaard Dorp, doch door het afneemen der Zeestranden is het kragtig verminderd. Het schynt al in de Negende Eeuw, onder den Naam van *Huisduna* bekend geweest te zyn (p). Tegenwoordig worden (p)'er 109 Huizen en omtrent 500 Perfoo-^{Heda p.}nen, zoo jong als oud geteld. De Kerk^{65.} is, in den jaare 1648, naar binnen verplaatst en staat thans weder niet ver van den Zeedyk. Op Huisduinen is een Oude-Mannen- en Vrouwenhuis, waar in het onderhoud derzelve door de Diakonie geschiedt. Tusschen Huisduinen en de Helder staat het Weeshuis, 't welk jaarlyks goede Inkomsten heeft uit de Visschery, 't Lootsgeld

BALJUW- geld en andere middelen. Ten Zuiden van
 SCHAT Huisduinen legt de bekende Hooge *Kyk-*
 VAN *duin*, waar op een Vuurbaak staat, op wel-
 HUIS- ke den meesten tyd van 't jaar gevuurd
 DUINEN wordt, ten dienste der Schepen in de Noord-
 EN DE HELDER. zee.

Huisdui-
nen.

De Hel-
 der.

De HELDER, waar van het aanbouwen in den jaare 1500 zyn begin genomen heeft, is sedert door de Zeevloedden sterk afgenomen, zoo dat de Kerk, in den jaare 1679, mede binnenwaards gezet is; doch nadien tyd is het merkelyk vergroot. Men telt 'er tegenwoordig 300 Huizen en ruim Tweeduizend Persoonen. De Helder pronkt met een schoon Gebouw, 't welk de West-Indische Kompagnie hier, in den jaare 1608, by haaren aanvang, heeft doen stigten; doch 't welk sedert veele jaaren tot een Herberg gebruikt is. Ten Oosten van de Helder is een schoone Haven, voor kleine Vaartuigen, het *Nieuwe Diep* genaamd. Aan het inkomen derzelve is een zwaar Wierhoofd, waar van de Paalen aan den Binnenkant, tegen het knaagen van den Zee-worm, met Koper beslaagen zyn en van vooren en aan den buitenkant met een zwaare Glooijing van Ballast-steenen voorzien. Hier is ook een Oude Schans, gelyk men meent, in den jaare 1500, aangelegd. Van 't Nieuwe Diep tot omtrent de Helder, is de Zeedyk met een dubbele ry Paalen voorzien, tusschen beide met Krebbingsteenen gevuld; agter welke een Wierdyk legt, van vooren gesterkt met een zwaare Glooijing van Ballast of Krebbingsteenen. Voor en omtrent het Dorp de Helder is een Regel Paalen tegen den Zee-

Zeedyk, met verscheide Hoofden in Zee, BALJUW-
 waar vaneenigen zwaare Gevaarten zyn, en SCHAP
 anderen enkel bestaan uit Deelen of Paalen, VAN
 ten meerendeel door het Zeegewormte zeer HUIS-
 gehavend. Ten Westen van het Dorp is we- DUINEN
 derom een Wierdyk, voorzien met een en- EN DE
 kelen Regel Paalwerk, met een zwaare Gloo- De Helder-
 jing van Steen voor denzelfen, en verschei- der.
 de zoo groote als kleine Hoofden. Tusschen
 de twee Wierdyken is noch wat Voor-
 strand, als mede tusschen den laatsten Wier-
 dyk en 't zoogenaamde Kaaphoofd, 't
 welk vry zwaar is en veel uit te staan
 heeft. Van het Kaaphoofd tot aan den Kyk-
 duin is, voor den Zand- en Zeedyk, mede
 een Voorstrand behouden; hoewel men 'er
 zoo veel Grond verlooren heeft, dat de Sloo-
 ten van de Landen, die voormaals binnen
 's Dyks lagen, nu in het Strand gezien wor-
 den. De Zeeweeringen voor en omtrent het
 Dorp zyn ten laste der Ingezetenen; maar
 die ten Oosten en Westen leggen, worden
 door Gekommitteerde Raaden van het Noor-
 derkwartier onderhouden, die hier toe een
 Opziender hebben, welke aan de Helder
 woont. In aanmerking van 't gevaar, waar
 voor deeze Zeewerken meer en meer bloot
 staan, hebben 's Lands Staaten beslooten
 hier eenige nader Voorzieninge te laten
 doen, ten kosten van Gemeeneland. Dee-
 ze werden, in den jaare 1749, aangevan-
 gen en men is 'er, in deezen jaare 1750, noch
 mede bezig. Zy bestaan in het maaken van
 Ryswerken en Vangdammen op het Strand
 omtrent het Dorp, om het Strand te be-
 houden en de Slenken te vullen; in het
 ver-

**BALJUW-
SCHAP
VAN
HUIS-
DUINEN
EN DE
HELDER.
*De Hel-
der.*** vermaaken van de Paalen- en Deelen-hoofden, het Kaaphoofd in een ontzaglyken staat te stellen, door een Gloojing en Hoofd of Bol van Rys en Steenen voor het zelve te maaken. Tusschen het Kaaphoofd en den Kykduin moet een Kettingregel Paalen geslagen worden en bezorgd door een zeer slaauwe Glooying, zwaar gedekt met Rys en Ballast-steenen, om niet alleen te behouden 't gene men heeft; maar ook, indien 't mooglyk is, Strand aan te winnen.

Aan Huisduinen en de Helder zyn in tyden van Oorlog aanzienlyke Batteryen, met Kanon beplant, om het inloopen van Vyandlyke Schepen te beletten. Op beide de Dorpen geneeren zig de Ingezetenen veel met de Visschery op Groenland en de Straat-Davis, en wonen hier veele Kommandeurs; andere geneeren zig met de Vangst van den Haring aan de Stranden, waar van de Helderfche Bokking gerookt wordt. Hier wonen ook veele Lootsluiden voor de Texelsche Zeegaten. Huisduinen en de Helder zyn in Gemeenschap ten aanzien der Bedieninge door den Predikant; en de Kerkenraad, die uit twee Ouderlingen en twee Diakenen uit ieder Dorp bestaat, maakt één Lighaam uit. De Doopsgezinden hebben op ieder Dorp een Vergaderplaats, gelyk ook de Roomschezinden, welke laatste door een zoogenaamden Jansenisten Priester bediend worden.

NEGENDE HOOFDSTUK.

Befchryving van het BALJUWSCHAP van de NIEUWBURGEN; de Bedykingen van den HEER HUIGENWAARD, de ZYPE en den WIERINGERWAARD; als mede van het HOOGHEEMRAADSCHAP der UITWATERENDE SLUIZEN, in KENNEMERLAND en WESTVRIESLAND.

Het BALJUWSCHAP van de NIEUWBURGEN bestaat in een Uitgestrektheid van Hoog Regtsgebied over verscheiden aanzienlyke Ambagten, ten deele onder Kennemerland of Kennemergevolg behorende en ten deele in of aan de Bedyking van Westvriesland gelegen. De Strecking dezer Ambagten loopt ten Westen en ook gedeeltelyk ten Noordén van den Huigenwaard; en de Baljuw oeffent ook Regtsgebied over een Gedeelte van de bedykte Schermeer. De Strecking gaat ook ten Zuiden van het Grondgebied der Stad Alkmaar en tenNoorden van het Baljuwfschap van Kennemerland. De Huigenwaard behoorde, voor deszelfs Bedyking, mede onder het Baljuwfschap van de Nieuwburgen; doch, door de Scheiding van 't Hooge Regtsgebied, zyn de Landstreeken onder de Nieuwburgen zeer van malkanderen verspreid geraakt.

BALJUWSCHAP VAN DE NIEUWBURGEN. Gelegenheid.

Het Baljuwfschap heeft zynen Naam van het Slot Nieuwburg, in den jaare 1287, door Graave Floris den V, naby Ouddorp, ten Noorden van Alkmaar gebouwd of versterkt, en 't welk ook *Nieuwendorp* schynt genoemd te zyn (a). De Plaats, daar dit Slot weleer gestaan heeft, wordt noch in de

Naamsreden. (a) *M. Stroka* bl. 105.

Kaar-

BALJUW- Kaarten aangewezen; doch de Overblyffe-
SCHAP len zyn meest weg.

De Opregting of Oudheid van dit byzon-
NIEUW- dere Hooge Regtsgebied is geheel onze
BURGEN. ker. In een geschreeven Lyst der Baljuwen,
Oudheid. die met den jaare 1489 begint, wordt Thy-
mon Jakobsz van Woveren de Eerste ge-
noemd. Hy voert hier den Titel van Bal-
juw, Kastelein en Rentmeester van het Kaf-
teel Nieuwburg. Wy vinden egter al vroe-
ger gesproken van een Jakob Jansz, Baljuw
van de Nieuwburgen, wiens Leeftyd uit
het Geval, waar by hy genoemd wordt (1),
tusschen de jaaren 1436 en 1439, kan ge-
bragt worden (b). In den jaare 1439, is
het Kasteel Nieuwburg zekerlyk een van 's
Graaven Sloten geweest, die ter bewaarin-
ge van Gevangenen gediend hebben, 't
welk niet duisterlyk eene Oeffening van
Hoog Regtsgebied te kennen geeft. In een
Sententie van den Hove van Holland van
dien jaare, wordt den Dykgraave van Ken-
nemerland de keuze gegeven van Baling te
zyn voor twee jaar, of veertien dagen te

(b)
Rose 3.
Mem. B.
I. Fol. 62
verso.

Wa-

(1) In het boven aangehaalde *Memoriaalboek* vindt men: dat *Jacob Jansz, Baljuw van der Nyenburg van wegen Heeren Roelant van Wtkerken voor den Heere van Santes komt en te kennen geeft, dat Evert Jansz in Heeren Roelants voors. Heerlykheid van Oud-dorp, iemand gequetst heeft, die daarom gestorven is, in den Ambocht van Warmenbuisen, des Heeren Heer-likheid van Egmonde. De Heer Roeland van Wtker-ken, van wien hier gesproken wordt, heeft omtrent de jaaren van 1425 tot 1450 in aanzien by Hertog Filips van Bourgondie geweest. Zie *Vaderl. Historie* III. D. bl. 470 enz. *LAMS Handv. van Kennemerland* bl. 840, 841.*

Water en te Brood te zitten in den *Stok op die* BALJUW-
Nyenborch (c). Wy hebben geen hooger Oud-^{SCHAP}
 heid veel minder de Instelling van het Baljuw-^{VAN DE}
 fchap van de Nieuw-^{NIEUW-}
 burgen kunnen ontdek-^{BURGEN.}
 ken; hoe zeer wy 'er naar getragt hebben; (c)
 maar men mag met reden onderstellen dat het *Rofe 3.*
 vroeger in stand geweest is. In de oudste *Mem. B.*
 tyden heeft het Regtsgebied van de Nieuw-^{1. Fol. 62}
 burgen minder Uitgestrektheid van Ambag-^{verso.}
 ten gehad. Wy hebben reeds gezien (d), dat (d)
 de drie Ambagten aan den Langendyk, als ^{VIII. D.}
 Broek, Zuidfcherwoude, Noordscherwou-^{bl. 207.}
 de, als mede Urshem met anderen, in den
 jaare 1555, van het Baljuw fchap van Ken-
 nemerland afgenomen en aan dat van de
 Nieuwburgen zouden gevoegd zyn.

De Hooge Vierschaar van de Nieuw-^{Hooge}
 burgen wordt gespannen, door den Baljuw ^{Vier-}
 en zeven Leenmannen, die door een Sekre-^{schaar}
 taris bediend worden, en tot de mindere
 zaaken eenen Bode hebben. Het Ampt van
 BALJUW wordt tegenwoordig bekleed door
 den Heere Mr. JAKOB JOSIAS VRYBURG,
 Raad en Burgemeester der Stad Alkmaar.
 Deeze kreeg zyne aanstelling, voor zekeren
 tyd, van de Staaten van Holland en West-
 vriesland den 29 Augustus 1743. De LEEN-
 MANNEN worden door den Baljuw verkooren,
 na voorgaanden Voorflag aan de Le-
 den van de Vierschaar. De SEKRETARIS wordt,
 sedert de vernietiging van de Rekenkamer
 der Graaflykheids Domeinen, door de Ge-
 kommitteerde Raaden verkooren en aange-
 steld. De Baljuw kiest den Bode, met
 kennis van de Leenmannen. De Regt-
 dagen worden om de veertien dagen, des

Bb

Vry-

BALJUW-
SCHAP
VAN DE
NIEUW-
BURGEN.
Verdee-
ling.

Vrydags, op het Stadhuis te Alkmaar ge-
houden.

De Ambagten en Dorpen onder het Baljuwſchap van de Nieuwburgen worden ons in de volgende Order opgegeven: Ouddorp, Sint Pankras, Broek, Zuidſcherwoude, Noordſcherwoude, Koedyk, Huiswaard, de Ryp, Urshem, Graft en 't Noordeind, de Woude by en onder Graft, Graftdyk, Schermer, Groot - Schermer, Schermerhorn, Driehuizen, Ruſtenburg en Noorddyk, Myzen en Oterleek Anderen noemen dezelve in een verſchillenden Rang, doch wy weten niet of deeze Rangen ergens eenige Opzigt toe hebben; ook zullen wy zien, dat eenige Ambagten met malkander tot een zelfde Ambagtsheerlykheid verknogt zyn. Het komt ons voor dat in Ouddorp, en mooglyk in eenige weinige naaſtgelegene Ambagten het eerſte Regtsgebied van de Nieuwburgen zynen Oorſprong gehad heeft; dewyl het Slot Nieuwburg in deeze Regtsban gebouwd is; waarom het als het oudſte ook het eerſte in Rang zou ſchynen. Wy kiezen egter, gemakshalven met het Schermer-Eiland te beginnen. Alle de Predikanten van de Kerken in dit Baljuwſchap zyn Leden van de Klaffis van Alkmaar; uitgezonderd die van Urshem, welke tot de Klaffis van Hoorn behoort: ſommigen hebben vereenigde Standplaatsen, welke wy, gelyk de Vergaderingen der Doopsgezinden en de Roomſchgezinde Statiën, op haar plaats zullen aantekenen.

Graft,

Graft, de Ryp en alles wat, behalven de bedykte Schermeer, den Naam van Schermer draagt, leggen op het SCHERMER-EILAND; en wordt de Omtrek van derzelve Regtsbannen een Eiland genoemd, om dat dezelve beslooten lag tusschen drie groote Meeren, de Beemster, de Schermeer en de Stermeer; zoo dat men uit dit Eiland niet te voet kon gaan, maar met Schuiten moest overvaaren. Na de Bedyking en Droogmaaking deezer wyde Waterplaffen heeft de Landstreek den Naam van Schermer-Eiland behouden.

BALJUW-
SCHAP
VAN DE
NIEUW-
BURGEN.
Scher-
mer-Ei-
land.

De Regtsban van GRAFT legt ten Noorden aan die van de Schermer en Groot Schermer, ten Oosten aan de Ryp, ten Zuiden aan de Stermeer, en ten Westen aan de bedykte Schermeer, in welke Meeren Graft ook ten deele Regtsgebied heeft. Graft schynt den Naam te hebben van een Water, 't welk van de Schermer Zuidwaards naar de Stermeer loopt en de Vuile Graft geheeten wordt. Het verongelukken van een Vaartuig in deeze Graft in zeer overoude tyden zou aanleiding tot deeze Benaming gegeven hebben (e). Het geheele Ambagt wordt in de Quohieren der Verponding begroot op 639 Morgen, 733 Roeden, van 800 Roeden in ieder Morgen. Hier in zyn vier Dorpen, Graft, West-Graftdyk, Oost-Graftdyk en Noordeinde van Graft. Voor deeze Dorpen en de verdere Huizen binnen de Regtsban zyn in den jaare 1632, 622 Nommers in de Lyften der Verponding gebragt; in die van den jaare 1732 hadt men een Getal van 490,

Graft,
met
Graftdyk
en
Noord-
einde.

(e)
J. A.
Leegwa-
ter
Chron.
bl. 56

BALJUW- zoo Huizen als andere Gebouwen , met 5
SCHAP Molens. De Huizen zyn sedert volgens de
VAN DE Telling van den jaare 1749, op 433 ver-
NIEUW- minderd. Graft behoorde voor deezen, met
BURGEN. de Ryp , onder een zelfde Regtsgebied ;
Graft, maar werdt 'er , in den jaare 1607, afge-
met scheiden. Men geneert zig hier veel met
Graftdyk het spinnen van Gaaren tot Zeildoek en Ha-
en Noord- ringwant, met het hekelen van Hennip en
einde. ook met den Landbouw. De Ambagtsheer-
 lykheid van Graft, Graftdyk en Noordeinde, werdt, in den jaare 1730, aan de Regenten van die Dorpen voor Vyftienduizend Tweehonderd Guldens verkocht. De Regeering bestaat uit den Schout, vyf Schepenen, die een Sekretaris hebben en veertien Vroedschappen. De Schepens worden gekooren twee uit Graft, een uit Graftdyk, te weten West-Graftdyk en Oost-Graftdyk te samen gerekend, en een uit Noordeinde; de vyfde wordt het eene jaar gekooren uit Graft, het volgende uit Graftdyk, en het derde uit Noordeinde. Van deeze Schepens gaan 'er altyd jaarlyks drie af. De Verkiezing geschiedt op Vrydag voor Paasschen, door den Schout en de vyf noch regeerende Schepenen. Schepens neemen behalven de Regtbank ook de Dorpszaaken waar, en worden hierom dikwils Burgemeesters genoemd. Van de Vroedschappen zyn 'er zeven uit Graft; vier uit Graftdyk en drie uit Noordeinde. Voor de Verkoopung der Ambagtsheerlykheid stondt de Verkiezing van een openstaande Vroedschap aan den Baljuw van de Nieuwburgen; doch is sedert door de Regenten als Ambagtsheeren geschied

schied uit een Tweetal, door Schepenen en de overige Vroedschappen ingeleverd.

GRAFT, het eerste in rang der Dorpen van deeze Regtsban, is een oud, goed en eertyds zeer wel bevolkt Dorp, gelegen tusschen de Beemster en de Schermermeer, 2500 Roeden ten Zuidoosten van Alkmaar. Deszelfs Buurt was voorheenen genoegzaam met de Ryp vereenigd, doch door verval zyn 'er aan dien kant een groote ry Huizen weggeruimd; ook heeft het in den jaare 1705 een ongelukkigen Brand geleden, waar door 43 Huizen vernield zyn. Het Raadhuis is, in den jaare 1613, gebouwd. De Kerk, die ruim en fraai is, hadt onlangs noch een sierlyken Koepeltooren, dien men heeft moeten wegbreeken; waar voor een afgaande Spits in de plaats is gesteld. Hier is een bekwaam Weeshuis, 't welk in den jaare 1708 gestigt is, in de plaats van een voorgaande, dat in den Brand verteerd werdt.

WEST-GRAFTDYK, ook wel enkel GRAFT-DYK genoemd, legt omtrent Twee Uren gaans ten Zuidoosten van Alkmaar en op den Afstand van een goed half Uur roeiens, of omtrent 750 Roeden Hemelsbreedte ten Zuidwesten van Graft. Om hier van Graft te Land te komen heeft men vyf vierendeel Uur gaans werk, en moet den weg over de Ryp en Oost-Graftdyk neemen. Men moet in 't vaaren een ruime Waterplas over, de Zuider-Meer geheeten. De Huizen staan aan den Dyk, die ten deele langs de Ringflood van de Stermeer en voor het grootste gedeelte langs de Vuile Graft loopt. Het Kerkje werdt in den jaare 1651 gebouwd

BALJUW- en heeft een spitzen Tooren. Men heeft
SCHAP hier ook een Vergadering van Doopsgezin-
VAN DE den. Te Graftdyk legt een steenen Sluis,
NIEUW- door welke weleer de Haringbuizen heenen
BURGEN. voeren. Wy hebben by eene andere Ge-
West- legenheid reeds aangetekend (f) dat de be-
Graft- roemde BERNARD NIEUWENTYD op deeze
dyk. Plaats gebooren is.

(f)
 V. Deel,
 bl. 528.

Oost-
 Graft-
 dyk.

OOST-GRAFTDYK, met deszelfs Dorp een vierendeel Uur gaans van West-Graftdyk naar het Zuidoosten gelegen langs den Dyk aan de Ringsloot van de Stermeer, heeft dien Naam ter onderscheidinge van West-Graftdyk, en wordt ook OOSTERBUURT geheeten. Het is een taamlyk Dorp, met een Kerkje, dat, in den jaare 1641, tot een Schoolhuis en zes jaaren laater tot een Kerk gestigt werdt. Hier is mede een Vergadering van Doopsgezinden.

Noord-
 eind.

NOORDEIND VAN GRAFT, gemeenlyk alleen Noordeind geheeten, is geen Kerkdorp, maar een braave Buurt, een half vierendeel Uur gaans ten Noorden van Graft gelegen. Men zou het niet tegenstaande deeze tuffchenwydte als een gevolg van het laatstgemelde Dorp kunnen aanmerken; indien het niet zyn byzonder aandeel in de gemeene Regeering en beurtelingsche Aanstelling van de Regenten hadt. Hier is mede een Doopsgezinde Vergadering en de Roomschegezinden van Graft en Noordeinde hebben er hunne Statie, die door een Wereldsch Priester bediend wordt.

Tusschen Graft en Noordeind legt het *Sapmeertje*, in deszelfs Bedyking groot omtrent 25 Morgen. Het behoort tegenwoordig

dig aan Jonkkeer Kornelis van Foreest, BALJUW-
ECHAP Heere van de Egmond en Kamp, Raad en Burgemeester der Stad Hoorn. Hier VAN DE
NIEUW-
BURGEN. in staat één Boerewoning. Aan het Noordelykste van Noordeind van Graft legt over Noord-
eind. de Ringflood, de Noordeinder- of Noorder-Meer, die haaren Naam van 't Noordeind schynt ontleend te hebben; doch zy legt voor verre het grootste gedeelte in de Schermer-Ban. Zy is omtrent 600 Morgen groot en men heeft 'er 6 Boerenwoningen. De Stermeer, waar van wy meermaal gesproken hebben, werdt in het jaar 1643 bedykt en bevat 689 Morgen. Volgens de Telling van den jaare 1749, waren 'er 34 Huizen. De aangelegene Landstreeken, die hier Regtsgebied hadden, hebben het zelve behouden; doch het Heemraadschap, wordt door een byzonderen Dykgraaf en Heemraaden geoeffend.

De Ryp legt met deszelfs Regtsban ten De Ryp. Noorden, gedeeltelyk aan Groot-Schermer en gedeeltelyk aan Graft, ten Oosten en Zuidoosten aan de Beemster, waar van het door de Ringflood wordt afgescheiden; ten Zuiden stuit de Ban met een Hoek aan een ruim Water de Spykerboor geheeten, die het afscheidt van de Jisper Ban; ten Westen paalt het geheel aan Graft; en wy hebben gezien dat het hier mede weleer ten aanzien van 't Regtsgebied, tot in den jaare 1607, vereenigd was. In de Quohieren der Verponding zyn voor de Ryp 639 Morgen, 154 Roeden Lands aangetekend. In den jaare 1632, werden 'er 641, en in den jaare 1732, 574 Huizen en 12 Molens in de

BALJUW-
SCHAP
VAN DE
NIEUW-
BURGEN.
De Ryp.

Lysten der Verpondingen gebragt. Het zelfde Getal van Molens stontd'er ook, volgens Telling van den jaare 1749, doch de Huizen zyn op 552 Nommers verminderd. Het Dorp van de Ryp is groot en schoon; het heeft, van het einde van Graft tot aan de Beemster, een Buurt, die ter Langte van over de 300 Roeden betimmerd is; behalven deeze zyn 'er verscheide Graften, Straaten, Steegen en Buurten, welke ten Westen van de Kerk, meest Oost en West loopen, en zig agter malkander naar het Zuiden uitbreiden. Sterke Handel wordt hier gedreeven. Inzonderheid maakt men 'er zyn werk van de Haringvisschery en Walvischvangst en van verscheiden Neeringen, die hier aan vast zyn. Het Dorp heeft twee Havens, die in de jaaren 1625 en 1650 gemaakt zyn. De vorige fraaie Kerk en Tooren, met een Speelwerk daar op, werdt in den jaare 1635, en het Raadhuis, dat in sierlykheid geen weerga ten platten Landen heeft, gelyk ook de Waag in den jaare 1630, gestigt; ook hebben de Doopsgezinden een schoone en groote Kerk in de Ryp, die kort na den jaare 1654, gebouwd werdt. Driemaal heeft de Ryp veel door den Brand geleeden, in den korten tyd van twintig jaaren, te weeten in de jaaren 1654, 1667 en 1674. In den eersten Brand, werden 'er, behalven de Kerk en Tooren, ontrent Vierhonderd Dertig Woonhuizen, en Honderd en Vyftig Pakhuizen, Schuuren en Hekelhuizen door de vlam verteerd. De twee laatste Branden deeden veel minder schade, en werdt het Raadhuis in alle drie deeze ongevallen zeer gelukkig bewaard.

Het

Het Dorp is na deeze Rampen schooner her-
 bouwd geworden, hoewel in getal van Hui-
 zen verminderd. De tegenwoordige Kerk,
 schoon zy boven het gemeen uitmunt en
 met een Orgel voorzien is, is egter niet zoo
 heerlyk als de voorgaande. De Ambagts-
 heerlykheid van de Ryp werdt, in den jaare
 1730, uit de Graaflykheids Domeinen aan
 de Regenten voor Zestien duizend Zeshon-
 derd Guldens verkoft. De Regeering be-
 staat uit den Schout, vyf Schepenen, die te
 gelyk het Burgemeesters Ampt of Regent-
 schap waarneemen, veertien Vroedschap-
 pen, benevens een Sekretaris. Van de Sche-
 penen gaan 'er het eene jaar drie en het
 andere twee af. De plaatsen der afgaande,
 worden op Goeden Vrydag, door Schout,
 Schepenen en Vroedschappen, vervuld. Een
 Vroedschap stervende of vertrekkende, stel-
 len Schepenen en Vroedschappen, als Am-
 bagtsheeren, een ander in zyne plaats uit
 een Benoeming van twee Perfoonen.

De Landstreek, welke tegenwoordig, be-
 halven de bedykte Schermeer, den Naam
 van SCHERMER draagt, en een gedeelte van
 't Schermer-Eiland is, legt tusschen de zoo
 evengenoemde Schermeer, de Beemster, de
 Bannen van Ryp en Graft en de Myzerkoog,
 waar van wy het Regtsgebied aan een ge-
 deelte van de Schermer gevoegd vinden, als
 ingeflooten. Het heeft groote waarschyn-
 lykheid, dat de Schermer al in den jaare
 1063, onder den Naam van *Sciremere* bekend
 geweest is (g). Het bestaat tegenwoordig
 uit Groot-Schermer, ook Zuid-Schermer ge-
 heeten en Noord-Schermer, die twee byzon-
 dere Ambagtsheerlykheden zyn en ook twee

BALJUW- byzondere Regthuizen hebben, hoewel na-
SCHAP by malkander staande.

WAN DE **GROOT-SCHERMER**, of **ZUID-SCHERMER**,
NIEUW- waar onder ook de Buurt van **DRIEHUIZEN**
BURGEN, begreepen is, legt ten Noorden gedeelte-
Groot- lyk aan Noord-Schermer en gedeeltelyk aan
Scher- de Schermeer; ten Oosten of Zuid-Oosten
mer. aan de Beemster; ten Zuiden aan de Ban-
 nen van de Ryp en Graft, en ten Westen
 mede aan de Schermeer. In de Quohieren
 der Verponding wordt Zuid-Schermer be-
 groot op 421 Morgen, 511 Roeden Lands,
 onder welke de Noord-einder Meer onge-
 twyffeld niet begreepen is. Men bragt hier
 in 't jaar 1632, 255 Huizen, doch in 't
 jaar 1732, maar 159 en ééne Molen in de
 Lyften der Verpondingen. Dit Getal was
 in den jaare 1749, op 134 Huizen vermin-
 derd. Het Dorp Groot-Schermer legt 2200
 Roeden Hemelsbreedte Oost-Zuid-Oost van
 Alkmaar, en is in de Langte gebouwd in een
 streek van omtrent 470 Roeden, waar van
 een gedeelte tot de Banne van Noord-Scher-
 mer behoort; gelyk dit gedeelte ook wel
 Noord-Schermer genoemd wordt. Het Dorp
 is oud, maar heeft een vry groote Kerk met
 een taamlyk hoogen spitsen Tooren. De
 Buurt **DRIEHUIZEN** staat ten Noorden van de
 Ringflood van de Schermeer en bevat om-
 trent 30 Huizen. Zy heeft haaren Naam
 naar de Drie eerste Huizen, die hier in den
 jaare 1603, gebouwd zyn. Hier staat een
 taamlyk goede Kerk, die in den jaare 1688
 gestigt is. Zy is versierd met een zinlyke
 Predikstoel en Koperen Kerkkroon, heeft
 een vierkant Toorentje met een dergelyke
 Spits.

Spits. De Predikant, die dezelve in ver-
eeniging bedient met de Kerk van Zuid-
Schermer, waar door men, in dit geval de
Zuidelykste Kerk in de Schermeer verstaan
moet, heeft zyn wooning te Driehuizen.
De Ambagtsheerlykheid van Groot of Zuid-
Schermer en Driehuizen werdt in den jaare
1730, voor Agtduizend Guldens aan de Re-
genten verkogt.

NOORD-SCHERMER, waar onder **SCHERMER-NOORD-
HORN** behoort, en 't welk met Myzerkoog
een zelfde Ambagtsheerlykheid is, legt
met Myzerkoog ten Noorden aan Urshem,
ten Zuidoosten aan Avenhorn, Oost-Myzen
en de Beemster, ten Zuiden aan Groot-
Schermer en ten Noordwesten aan de Scher-
meer. In de Quohieren der Verponding
zyn voor Noord-Schermer of Schermerhorn
523 Morgen, 546 Roeden Lands aangete-
kend. Het Getal der Huizen beliep hier, in
den jaare 1632, 375, en in den jaare 1732,
250 en ééne Molen. In den jaare 1749 hadt
men 'er niet meer dan 233 Huizen, behal-
ven de Molen. Noord-Schermer heeft drie
Dorpen of Buurten, te weeten Schermer-
horn, West-Myzen en Noord-Schermer of
het aandeel in Groot-Schermer, 't welk on-
der deeze Banne behoort, en waar van wy
hier boven gesproken hebben. **SCHERMER-
HORN** is een fraai en wel bebouwd Dorp,
twee Uren ten Oosten van Alkmaar ge-
legen, tusschen de Beemster- en Schermer-
meeren. Het heeft ongetwyffeld zynen
Naam gekreegen naar zyne gelegenheid,
aan eenen Horn of Hoek van de Schermer-
meer of liever van het Schermer-Eiland.

De

BALJUW-
SCHAP
VAN DE
NIEUW-
BURGEN.
*Noord-
Scher-
mer.*

De Ban van Noord-Schermer hadt weleer eene Kerk, die, in den jaare 1612, door een Storm instartte, en sedert niet weder opgebouwd is; hoewel 'er noch een Overblyffel van gezien wordt. Men stigtte in den jaare 1634, eene nieuwe groote Kerk te Schermerhorn, welke met een netten Predikstoel, zeven Koperen Kroonen en fraai geschilderde Glazen pronkt. Hier hangen ook twee Oorlog-scheepjes, die zeer wel uitgewerkt zyn. Zy heeft een vierkanten Tooren, met een dergelyke Spits. Hier is een Raadhuis, een Weeshuis en een Dorps-School. In den jaare 1699, ontstondt hier een Brand, die zeer schielsyk Drie-entzestig Huizen in de asch leide. Te Schermerhorn is veel Doortogt naar en van Alkmaar. Men vindt hier thans niet meer dan Vyfhonderd Ingezetenen: in den jaare 1600 woonden 'er noch wel Vyftienhonderd menschen. Te dier tyd hadt men hier wel 25 Groot-Schippers; doch volgens onze laatste Berigten was 'er nu maar één. De Ingezetenen, waar onder veelen zyn, die soberlyk hun bestaan vinden, geneeren zig hier met het Karrel- of Hennip-spinnen tot de Rolreedery. WEST-MYZEN of MYZEN is een kleine Buurt of Dorp, twee en een vierendeel Uurs ten Oosten van Alkmaar. Het heeft een agtste deel in de Regeering. Daar is een klein Kerkje geweest, in 't welk, door de Predikanten van Urshem en Schermerhorn nu en dan gepredikt werdt; doch het is in den jaare 1744 afgebroken. De Ambagtsheerlykheid van Noord-Schermer, Schermerhorn en West-Myzen, werdt, in

in den jaare 1700, aan de Stad Alkmaar, ^{BALJUW-}voor Negentienduizend Tweehonderd Gul-^{SCHAP}dens verkogt. Men hadt hier voorheen ^{VAN DE}een Schout, Vierentwintig Vroedschappen, ^{NIEUW-}Zeven van Noord-Schermer en Zeventien ^{BURGEN.}Noord-^{Noord-}van Schermerhorn en West-Myzen : doch ^{Scher-}door de vermindering van Ingezetenen is ^{mer.}het Getal der Vroedschappen op Twee-entwintig gebragt, waar van 'er Vyf uit Noord-Schermer komen. De Regtbank, bestaat benevens den Schout uit Vyf Schepenen en een Sekretaris.

De SCHERMERMEER, gemeenlyk de SCHER-^{DeScher-}MEER of SCHERMER genoemd, is een zeer meer. aanzienlyke Bedyking, paalende ten Noorden aan den Heer-Huigenwaard, en de Bannen van Oterleek en Urshem. Ten Oosten loopt zy langs de Myzerkoog, ten Zuidoosten langs Noord-Schermer of Schermerhorn en meer Westwaard ten Zuiden langs Zuid-Schermer, het welk zy, met een rechte bogt omloopende, insgelyks zoo wel als Graft aan het Oosten heeft, tot aan de Banne van Akerflood, die ten Zuiden van de Schermeer en gedeeltelyk in derzelve Bedyking legt. Ten Westen gaat de Schermeer mede langs een gedeelte van Akerflood, en verder langs Heiloo, het Grondgebied der Stad Alkmaar en de Banne van Ouddorp. De gantsche Meer bevat 6161 Morgen, 583 Roeden Lands, dat in de Lasten draagt, en begreepen is in een Ringdyk, die omtrent 9000 Roeden in zynen Omtrek heeft. Zy wordt door 52 Watermolens van 88 Voeten Vlucht bemaalen, die het Water vier Hoog en tot 14 Voeten op-

**BALJUW-
SCHAP
VAN DE
NIEUW-
BURGEN.**
*De Scher-
meer:*

opbrengen. In het jaar 1732, zyn 'er uit
deze Meer 261 Huizen in de Lysten der
Verpondingen gebragt. Volgens de Telling
van den jaare 1749, was 'er één Huis min-
der. De Schermeer werdt, volgens Oktrooi
van den 26 September des jaars 1631, be-
dykt, en in den jaare 1635, by Loting aan
de Bedykers uitgedeeld. In deze droogge-
maakte Meer zyn twee Kerken, de eene ge-
meenlyk de Bedykte-Schermerkerk de ande-
re de Zuid-Schermerkerk of 't zwarte Kerkje
genaamd. De eerste staat aanden Zuider Weg,
die langs de Vaart naar Alkmaar loopt, om-
trent 1200 Roeden ten Oosten dier Stad over
den Oterleeker Weg. De andere, weleet ver-
eenigd met Driehuizen, staat omtrent 500
Roeden ten Westen van deze Buurt of aan
den zoogenaamden Middelweg. Tot Onder-
houd deezer Kerke en Kerkelyke Diensten is
de Honderste Morgen Lands gesehikt. Het
Hooge Regtsgebied van de Schermeer be-
hoort aan den Baljuw van den Nieuwbur-
gen, uitgezonderd dat gedeelte, 't welk
tot het Regtsgebied van Alkmaar en onder
het Baljuwschap van Kennemerland we-
gens Akersloot behoort. Ten aanzien van
het Civiel behoort het Regtsgebied aan de
byzondere Regtsbannen, waar onder de
Landeryen gelegen zyn. Het Opzigt over
den Ringdyk, Togten, gemeene Wegen,
Sluizen, Slooten, Bruggen, Molens en der-
gelyke staat aan een DYKGRAAF en ZEVEN
HEEMRAADEN. De Rekening der gemeene
Dykaadje geschiedt jaarlyks, op den twee-
den Donderdag in April, op het Stadhuis te
Alkmaar, ten overstaan der HOOFD-INGELAN-
DEN.

DEN. Deeze zyn agttien in getal. De Dyk-BALJUW-
graaf, thans de Heer CORNELIS VAN EYCK, SCHAP
Oudburgemeester der Stad Alkmaar, wordt VAN DE
tit een Driet al, 't welk de Hoofd-Ingel- NIEUW-
landen benoemen, door 's Lands Staaten aan- BURGEN.
gesteld. De Heemraaden worden insgelyks De Scher-
door de Hoofd-Ingelanden verkooren. meer.

URSEM of URSEM, RUSTENBURG en de Urshem.
BRAAK, legt met deszelfs Regtsban ten
Noorden of Noordwesten aan Hensbroek
ten Noordoosten aan Berkhout, ten Zuid-
oosten aan Avenhorn, ten Zuiden aan de
Myzerkoog en ten Zuidwesten en Westen
aan de Schermeer. Het Ambagt wordt in
de Quohieren der Verponding op 1085 Mor-
gen, 267 Roeden begroot. In den jaare
1632, werden 'er voor Urshem 206 Hui-
zen in de Lysten der Verponding gebragt;
die, volgens de Telling van de jaaren 1732
en 1749, op 120 Huizen en 1 Molen vermin-
derd zyn. Het Dorp legt omtrent 2500 Roe-
den, of twee en een vierendeel Uurs Oost
ten Noorden van Alkmaar, langs de Trek-
vaart, die van Hoorn derwaards heenen
leidt. De Kerk, die een Kruiskerk is en
een Tooren met een agtkante Spits heeft,
staat eenigszins Landwaard in. In of om-
trent den jaare 1426, hadden die van Urs-
hem en verscheide andere Dorpen in het
tegenwoordige Baljuwschap van de Nieuw-
burgen, als Koedyk, Graft, Schermer, Oud-
dorp en Oterleek, deel gehad in den opstand
der Kennemers; waar voor hun door Her-
tog Filips van Bourgonje een Boete van
Vier Grooten jaarlyks werdt opgelegd voor
ieder Huis. daar men Vuur en Ligt in houdt.
Dit Huisgeld schonk de Hertog, in den zelf-
den

BALJUW- den jaare aan Roeland van Wtkerken (h),
SCHAP die toen Ambagtsheer van dezelve Dor-
VAN DE pen en Ambagten was. Hoe de Heerlyk-
NIEUW- heid van alle deeze Regtsbannen weder aan
BURGEN. de Graaflykheid verviel, is ons niet geblee-
Ursbem. ken. De Ambagtsheerlykheid van Urshem,
 (h) met Rustenburg en de Braak werdt, in den
Lams jaare 1730, uit de Graaflykheids Domeinen,
Handv. voor Negenduizend Guldens verkogt aan den
van Kenn. Heere Mr. Willem Dekker, Raad en Schep-
nemerl. pen der Stad Gouda, Baljuw, Dykgraaf en
 bl. 848. Schout van Oudewater en Bewindhebber der
 Oost-Indische Kompagnie ter Kamer Am-
 sterdam, die dezelve noch bezit. Hy stelt
 'er Schout en Sekretaris. Voortzyn 'er vyf
 Schepens en vyfentwintig Vroedschappen.
 Van de Schepenen gaan het eene jaar drie
 af, het andere jaar twee. De afgaande en
 aanblyvende vervullen de Plaatsen uit de
 Vroedschappen. De Vroedschappen kiezen
 vyf Tauxmeesters, uit de hunnen. Deeze
 kiezen vyf andere Persoonen tot Vroed-
 schappen en zoo veele anderen als door
 Versterf of Vertrek aan 't getal der Vroed-
 schappen ontbreken. RUSTENBURG is een
 Buurt ten Noordwesten van Urshem, die
 27 Huizen heeft: langs dezelve is de Trek-
 vaart tusschen Hoorn en Alkmaar. De BRAAK
 is insgelyks een Buurt ten Oosten van Urs-
 hem. Urshem werdt in den jaare 1456,
 met de andere Kennemerdorpen endie van
 Kennemergevolg, in de Kennemer-regten
 hersteld (i).

(i)
 Dezelve
 bl. 841.

Oterleek.

De **BAD** van **OTERLEEK** of **OTTERLEEK** of ook
OTERLYK legt tusschen de Schermeer en den
Huigenwaard, en in de Bedyking van den
 laat-

laatsten ingeslooten. Zy heeft de Schermeer BALJUW-
 ten Zuiden, en de Streckingen ten Westen en SCHAP
 ren Noordoosten aan den Huigenwaard, maa- VAN DE
 kende dit Ambagt tot een Driehoek. Sommi- NIEUW-
 ge plaatsen hier de *Beek* of het *Wed Ottenvoord*, BURGEN:
 van 't welk in onze Oude Kronyken gewaagd Oterleek.
 wordt (k). Volgens de Quohieren der Ver- (k)
 ponding bevat het 220 Morgen, 687 Roe- Eikelenb.
 den Lands. Deeze zyn meest moerassige Gesteldb.
 grond, waar over men des Winters Plan- van West-
 ken legt om te kunnen gaan. In 't jaar vriesl. bl.
 1632, werden 'er, uit Oterleek en deszelfs 13 enz.
 Ban 31 Huizen en in 't jaar 1732, 41 Hui-
 zen en 1 Molen in de Lysten der Ver-
 pondingen gebragt; die hier volgens de
 Tellinge van den jaare 1749 gebleeven zyn.
 Het Dorp legt 1800 Roeden ten Noord-
 oosten van Alkmaar en heeft een klein Kerk-
 je, 't welk niet zeer oud is, met een vier-
 kant Toorentje en een agtkante Spits. De
 Ambagtsheerlykheid behoort tegenwoordig
 aan den Heere Mr. Willem Fabricius Six.
 Zy werdt in den jaare 1730, voor Negen-
 honderd Guldens verkogt aan den Heere
 Christoffel Six, Burgemeester der Stad Alk-
 maar.

De volgende Ambagten, Ouddorp, Sint
 Pankras, Broek, Zuidscherwoude, Noord-
 scherwoude en Koedyk, waar over het Bal-
 juwschap van de Nieuwburgen ook het Hoo-
 ge Regtsgebied oeffent, worden gemeenlyk
 gezegd onder 't GEESTMER-AMBAGT, te behoo-
 ren; zoo wel als de Vrye Heerlykheden Oud-
 karfpel, Haringkarfpel, Warmenhuizen,
 Veenhuizen, Sint Maarten, Eenigenburg en
 Valkoog; benevens anderen, welke wy onder
 Westvriesland zullen beschryven. De Onder-

BALJUW-
SCHAP
VAN DE
NIEUW-
BURGEN.

hoorigheid deezer Vrye en Ambagtsheerlykheden aan Geestmer-Ambagt heeft, zoo als het ons voorkomt, tegenwoordig nergens anders betrekking toe, dan tot het Bestier over den Hondsbosche, den Westvrietschen Dyk en de Uitwaterende Sluizen, in 't vervolg nader te melden. Voor het overige, hebben wy, ten aanzien van Hoog of minder Regtsgebied, geen duidelyk bescheid kunnen ontdekken, dat Geestmer-Ambagt, eenig byzonder Bewind gevoerd heeft. Wy zullen de gemelde Ambagten mede buiten opzigt van eenigen rang beschryven.

Oud-
dorp.

OUDDORP legt met deszelfs Regtsgebied ten Noorden aan de Koedyker-Ban, ten Oosten aan den Huigenwaard en Schermeer ten Zuiden aan het Regtsgebied der Stad Alkmaar en ten Westen aan Bergen. Voor het zelve zyn in de Quohieren der Verponding maar 234 Morgen, 552 Roeden Lands bekend. Men bragt uit Ouddorp, in den jaare 1632, maar 54 Huizen, en in de jaaren 1732 en 1749 niet meer dan 48 Huizen en 1 Molen in de Lysten der Verpondingen. Het Dorp legt maar een klein vierendeel Uurs ten Noordoosten van Alkmaar, midden in vrugtbaare Zaai- en Weilanden, en draagt zynen Naam niet te vergeefs, alzoo het in Schriften van de jaaren 1063 en 1064 reeds onder den Naam van *Aldenthorp* en *Aldatorpa* bekend staat (1). Ook wordt het in onze Oude Kronyken dikwils gedagt. De Kerk, die een ouden, geheel van Steen gemetselden spitsen Tooren heeft, werdt ten deele in den Spaanschen Oorlog verwoest, waar van aan het verdelgde Koor, noch merktekenen te zien zyn. De Gereformeerde

(1) *Heda* p.
124, 129.

de Gemeente bestaat hier in Dertig of Veer-^{BALJUW-}
 tig Ledematen. Hier is eene Statie van ^{SCHAP}
 Roomschegezinden, waar toe de meeste In-^{VAN DE}
 gezetenen behooren. Zy wordt bediend door ^{NIEUW-}
 een Wereldsch Priester, tegenwoordig Joan-^{BÜRGEN.}
 nes Baptista Brikkenaar, wiens Naam en
 agting wy gedenken, om zyne beroemde
 kundigheid in de kwaalen der Oogen, en
 getrouwheid in het melden en behandelen
 van derzelver Genezinge. De Ambagtsheer-
 lykheid van Ouddorp werdt in den jaare
 1730, aan de Regenten van het Dorp, voor
 Vierduizend Agthonderd en Vyftig Gul-
 dens, verkogt. Hier is een Schout met vyf
 Schepens. De Schepens worden om de
 twee jaaren veranderd, indien 'er zoo veele
 Gereformeerden te vinden zyn. De Schout
 werdt voorheen voor een derde door de
 Regenten van 't Mannen-Gasthuis te Alk-
 maar, door de Regenten van 't H. Geest-
 huis buiten Alkmaar, mede voor een der-
 de; en, voor het overige derde door de
 Regenten van het Ambagt aangesteld: doch
 de laatsten hebben naderhand het Regt
 van 't H. Geesthuis gekogt. Het Schout-
 Ampt duurt eigenlyk maar drie jaaren; wel-
 ke geëindigd zynde, de Schout om vernieu-
 winge moet verzoeken; waarom trent men
 eene byzondere Plegtigheid waargenomen
 yndt. Deeze bestaat in het bedanken voor
 het genot van het Ampt en Verzoek om
 Vernieuwinge met het overgeeven van het
 Zydgeweer aan den President der Regen-
 ten. Na dat de Schout heeft buiten gestaan,
 en weder is binnen verzogt, wordt hem
 het Geweer weder overgeléverd en hy weder
 voor drie jaaren in zyn Ampt aangesteld.

BALJUW
SCHAP
VAN DE
NIEUW-
BURGEN.
St. Pan-
kras.

Van het Kasteel *Nieuwborg*, weleer in de Banne van Ouddorp gelegen, hebben wy meermaal gesproken.

SINT PANKRAS legt met deszelfs Regtsban ten Noorden aan Broek op Langendyk, ten Oosten aan den Huigenwaard, ten Zuiden aan Koedyk, waar aan het mede ten Westen paalt. Volgens de Quohieren der Verponding bevat het Ambagt 477 Roeden Lands. In den jaare 1632, werden 'er voor het zelve 96 en in den jaare 1732 74 Huizen in de Lyften der Verponding gebragt. Dit laatste Getal is hier by de Opneeming in den jaare 1749 gebleeven. Het Dorp legt voor het grootste gedeelte van het Zuiden naar het Noorden ten Westen van den Breeden Weg, met een Langte van Tweehonderd Roeden, wanneer het naar het Oosten met een Elleboog omloopt. De Kerk staat een weinig agter de Huizen van het Dorp. Zy is een redelyk net Kruiskerkje, met een Toorentje, 't welk uit het midden van 't Dak met een Spits naar boven ryft. In het jaar 1740, werdt 'er in de Kerk een nieuwe konstige Predikstoel gemaakt. De Gelegenheid van de Plaats op de *Vrooner-Geeft*, tegen de *Vroonermeer*; 't welk, in den jaare 1561, drooggemaakt werdt, en verscheiden' andere redenen maaken het ten hoogsten waarschylyk, dat Sint Pankras een gedeelte van het aloude *Vroomen* is (m); 't welk veelen, zonder grond, voor eene aanzienlyke Koopstad gehouden hebben; doch by onze oudste beste Schryvers niet hooger dan voor een Dorp te boek staat (n). Het werdt in den jaare

1297,

(m)
Zie S.
Eikelenb.
Gesteldb.
van *West-*
vriest. en
Vroone.
bl. 37
enz.

(n)
M. Stoke
in *Jan I.*
bl. 147.

1297, door Graave Jan den I, verbrand, ^{BALJW-} en zal, sedert, vermoedelyk naar den Be-^{SCHAP} schermheilig der Plaats, den Naam van Sint ^{VAN DE} Pankras gekreegen hebben. De Ambagts-^{NIEUW-} heerlykheid werdt, op den 17 November ^{BURGEN.} des jaars 1749, voor Negenduizend Negen-^{St. PAN-} honderd Guldens verkogt aan den Heere Abraham Quevellerius, en wordt tegen- woordig bezeten door Vrouwe Anna Quevellerius, Weduwe van den Heere Henrik Trip. Zy stelt 'er een Schout en een Sekretaris, voorts zyn 'er vyf Schepens, die nevens de vyf laatstafgegaanen, de Vroedschap uitmaaken. De Schout en de afgaande Schepens verkiezen, des Woensdags voor Pinksteren, vyf nieuwen.

BROEK, tot onderscheiding van Broek in ^{Broek op} Waterland, gemeenlyk Broek op Langen-^{Langen-} dyk genaamd, en van ouds *Broekkarspel* ge-^{dyk.} heeten, legt ten Zuiden aan Sint Pankras en een gedeelte van den Heer-Huigenwaard, waar aan het ook ten Oosten met deszelfs Regtsban paalt. Ten Noorden heeft het Zuidscherwoude en ten Westen Koedyk. De Landeryen onder Broek worden in de Quo- hieren op 436 Morgen, 515 Roeden be- groot. In den jaare 1632, bragt men hier 138 en in de jaaren 1732 en 1749, 137 Huizen in de Lyften der Verpondingen. Het Dorp, dat omtrent Driehonderd Vyftig Roeden lang is, legt anderhalf Uur gaans ten Noord-Noordoosten van Alkmaar. Het heeft een kleine Kerk met een spits Too- rentje, die, sedert den jaare 1591, in ge- meenschap met Zuidscherwoude bediend wordt. Deeze samengevoegde Gemeentens

**BALJUW-
SCHAP
VAN DE
NIEUW-
BURGEN.**
*Broek op
Langen-
dyk.*

worden op omtrent Vyfhonderd Ledematen begroot. De Ambagtsheerlykheid van Broek op Langendyk werdt, ten zelfden tyde als Sint Pankras, voor Twintigduizend Driehonderd Guldens aan de Regenten verkogt. Deeze Regenten zyn, behalven den Schout en Sekretaris, vyf Schepens, die jaarlyks op Pinksteren afgaan, wanneer 'er door den Schout en de vyf Schepenen van 't voorige jaar vyf nieuwen verkooren worden.

**Zuid-
scher-
woude.**

ZUIDSCHERWOUDE legt meer Noordwaards aan den Langendyk, tusschen Noordscherwoude ten Noorden en Broek ten Zuiden. Het paalt aan het Oosten aan den Heer-Huigenwaard en aan het Westen aan Koedyk. Het droeg oudtyds den Naam van *Sint Pieters Karspel*. De Quohieren der Verponding melden 478 Morgen, 631 Roeden Lands voor Broek. In den jaare 1632, werden 'er 168 Huizen in de Lyst der Verponding gebragt, en in de jaaren 1732 en 1749, 135 Huizen. Het Dorp, dat ten aanzien van deszelfs betimmering, dezelve langte heeft als Broek, legt een en drie vierendeel Uur gaans Noord-ten Oosten van Alkmaar. De Kerk is een Pronkstuk van Oudheid. Men vindt aan dezelve veel Duifsteen. Derzelver Koor is van boven zeer oud en vreemd beschilderd. Zy heeft een fraaien spitsen Tooren. Het Regthuis werdt in den jaare 1736 gebouwd. Wy hebben gezien dat de Gemeente van Zuidscherwoude door denzelfden Predikant als Broek bediend wordt. Hy wordt door den Kerkenraad benoemd en door de Gemeente verkooren; de Goedkeuring geschiedt

fchiedt eerst door den Schout en Schepe-^{BALJUW-}
 nen, daar na door den Ambagtsheer. De ^{SCHAP}
 Verkoopng der Ambagtsheerlykheid ge-^{VAN DE}
 fchiedde te gelyk als die van Sint Pankras ^{NIEUW-}
 en Broek en ter zelfder tyd werdt ook het ^{BURGEN.}
 volgende Noordscherwoude verkogt. De ^{Zuid-}
 tegenwoordige Ambagtsheer van Zuidscher-^{woude.}
 woude is de Heer Jakob Mispelblom Beien,
 Raad in de Vroedschap der Stad Schiedam.
 Hy stelt 'er een Schout en Sekretaris, voorts
 zyn 'er zeven Schepens. De Schepens, op
 Pinksteren afgaande, noemen vier uit de
 ryksten en vroedsten, die nevens den Schout,
 zeven nieuwen kiezen. De Schepens alleen
 behandelen de Dorpszaaken, onder den
 Naam van *Regenten* en de Regtzaaken ne-
 vens den Schout. In gewigtige gevallen
 roept de President-Schepen het Kollegie van
 Schepenen te samen: met last, dat ieder
 Schepen twee Mannen met zig ten Raad-
 huis brenge. Dit is de Vroedschap.

NOORDSCHERWOUDE, oudtyds *Sint Jans* Noord-
Karspel genaamd, paalt ten Noorden aan Oud-^{scher-}
 Karspel, ten Oosten aan den Heer-Huigen-^{woude.}
 waard, ten Zuiden aan Zuidscherwoude en
 ten Westen aan Koedyk. In de Quohieren
 zyn voor Noordscherwoude 494 Morgen,
 367 Roeden Landsaangetekend, en 125 Hui-
 zen in de Lysten der Verponding van den
 jaare 1632, die, in den jaare 1732, tot
 112 Huizen en 1 Molen verminderd waren.
 In de Lyst van den jaare 1749, vindt men
 111 Huizen en 1 Molen. Het Dorp legt
 omtrent twee en een half Uur gaans ten
 Noorden van Alkmaar, mede met een leng-
 te van omtrent 350 Roeden. De Kerk heeft

BALJUW-
SCHAP
VAN DE
NIEUW-
BURGEN.
*Noord-
scher-
woude.*

een laagen stompen Tooren , en is van binnen verfiert met een uitgesneeden Predikstoel , een Koperen Kerkkroon , en een Scheepje van Veertig Stukken Kanon. De Heer Mr. Willem Vlaardingerwoud ; die de Ambagtsheerlykheid voor 't wintigduizend Vyfhonderd Guldens uit de Graaflykheids Domeinen gekogt heeft , bezit dezelve noch tegenwoordig. Hy stelt 'er een Schout en Sekretaris. De zeven Schepens , die met den gemelden Schout de Regtbank uitmaaken , worden op gelyke tyd en wyze als die van Zuidscherwoude verkooren. Voorts zyn 'er twee Burgemeesters , die de Dorps-Penningen bestieren. De nieuwe Schepens stellen zeven Waarschepenen , die in gewigtige zaaken , byeen geroepen worden : in de allergewigtigsten komen 'er de zeven Schepens by , die twee jaaren te vooren gediend hebben : en deeze Byeenkomst is de *volle Vroedschap*. Sommige Bedieningen worden , door deeze Vroedschap , anderen , door Schepenen alleen , begeeven. De Verkiezing en Goedkeuring van den Predikant geschiedt op gelyke wyze als in Zuidscherwoude. De Bewooners der vier laatst beschreevene Dorpen op en omtrent den Langendyk geneeren zig veelal met het aankweken van *Papaver* of Slaapbollen , doch inzanderheid van allerhande Kool , Uien , Wortelen en andere Aardvrugten. Zy hebben in gemeenschap met de andere Groenluiden uit Noordholland , te Amsterdam hune byzondere Markt.

Koedyk. KOEDYK , 't welk met HUISWAARD eene Ambagtsheerlykheid uitmaakt , legt ten Noor-

Noorden aan Oudkarspel; ten Noordoosten BALJUW-
aan Noordscherwoude, ten Oosten aan SCHAP
Zuidscherwoude, Broek, en aan Sint Pan VAN DE
kras en Ouddorp, welke laatstgenoemde NIEUW-
Regtsban ook aan het Zuiden van Koedyk BURGEN.
heenen loopt; ten Westen en Zuidwesten Koedyk.
paalt het aan Bergen. In de Quohieren der
Verponding wordt het Ambagt begroot op
929 Morgen, 450 Roeden. In den jaare
1632, werden 'er uit Koedyk en Huiswaard,
met het gene van de drooggemaakte *Daal-*
meer, *Vroonermeer* en *Kleimeer*, in de Koedy-
ker Ban gelegen is, 250 Huizen in de *Lys-*
ten der Verpondingen gebragt; en in den
jaare 1732 en 1749, 184 Huizen en 2 Mo-
lens. Het Dorp Koedyk legt een Uur gaans
Noord-Noordoost-ten Noorden van Alkmaar,
aan den Reekerdyk, die Geestmer-Ambagt
voor het Buitenwater dekt. Het Dorp is
in de Langte gebouwd langs de Koedyker
Vaart. De Kerk is redelyk groot, met een
laag Koepeltoorentje. Zy was tot in den jaare
1657, gemeen met Sint Pankras; wanneer zy
hier van werdt afgescheiden. Men heeft 'er
ruim Tweehonderd Ledematen. Hier is ook
een Gemeente van Vriesche Doopsgezinden.
De Predikant, die de Gereformeerde Kerk
van Koedyk bedient, bewoont hier een goede
Pastory. Onder Koedyk zyn twee Tolhuizen,
die jaarlyks Zeshonderd Guldens opbren-
gen. De Inwooners geneeren zig meest met
den Landbouw, te weeten het maaken van
Booter en Kaas. HUISWAARD is een Gehugt,
mede omtrent drie vierendeel Uurs ten
Noordoosten van Alkmaar. Hier zyn veer-

BALJUW- tien Huizen. De Stad Alkmaar kocht in den
SCHAP jaare 1730 de Ambagtsheerlykheid van Koe-
VAN DE dyk en Huiswaard voor Vyfduizend Twee-
NIEUW- honderd Guldens. De Regeering bestaat in
BURGEN, een Schout, een Sekretaris, vyf Schepenen
Koedyk. en vyftien Vroedschappen. De Schepens
gaan hier jaarlyks allen af. De Schout met
de Schepenen, die 's jaars te vooren afge-
gaan zyn en Zitters genoemd worden, noe-
men, des Donderdags voor Pinkfteren, twaalf
Perfoonen, waar uit 'er vyf tot Regeerende
Schepens aangesteld worden, die daar door
terftond Vroedschappen worden, zoo zy 't
niet reeds zyn. En, indien hier door ver-
oorzaakt wordt, dat 'er meer dan vyftien
Perfoonen in de Vroedschap komen, stem-
men de Schout, oude en nieuwe Schepens
wie uit de Vroedschap gaan zal.

DE HEER De Gelegenheid van den **HEER HUIGEN-**
HUIGEN- WAARD kan uit de Strecking van deszelfs
WAARD. Ringdyk best begreepen worden. Deeze
gaat ten Noorden langs de Vrye Heerlyk-
heid van Haringkarfpel, waar van een Ge-
deelte binnen den Waard bedykt is, als
mede langs de Banne van Oude Nieuwdorp.
Ten Oosten gaat de Dyk door de Vrye
Heerlykheid van Veenhuizen, zoo dat een
Gedeelte dier Heerlykheid, de Veenhuizer
Gronden geheeten, mede in deezen Waard
leggen. De Dyk aan den Oostkant loopt
verder langs de drooggemaakte Berkmeer
en de Vrye Heerlykheden Obdam, Hens-
broek en de Banne van Urshem. Ten Zui-
den van den Waard gaat de Dyk, van de
Ban-

Banne van Urshem af tot aan die van Ouddorp ^{DE HEER} langs de Bedykte Schermeer, en aan deezen ^{HUIGEN-} kant is de Ban van Oterleek in den Heer-Huigenwaard ^{WAARD.} ingetrokken. De Dyk ten Westen van den Heer-Huigenwaard loopt langs een Gedeelte der Banne van Ouddorp, de Bannen van Sint Pankras, Broek op Langendyk, Zuidscherwoude, Noordscherwoude en Oudkarspel. Volgens sommiger vermoeden, draagt de Heer-Huigenwaard den Naam naar Heer Hugo of Huig van Assendelft, eersten Baljuw van Medenblik, die, in den jaare 1296, van de Westvriezen verslaagen werdt. Oudtyds was deeze Waard een Meer, welke met de Schermeer gemeenschap hadt. Hans van Loon, Koopman te Amsterdam, en eenigen zyne Medestanders verwierven, op den 4 April des jaars 1625, Oktrooi, om deeze Meer te mogen bedyken, ook werdt hun, twee jaaren laater, verlof gegeven, om de Eilandjes, in den Waard leggende, volgens Schatting van kundige Luiden te mogen naar zig neemen (o). Het Werk werdt echter, niet zonder veel sporrelings, tusschen Alkmaar ^(o) en Hoorn en eenige Dorpen, alzo elk ^{Groot-} gaarne aandeel in de Bedyking wilde heb- ^{Plakaat.} ben, ten einde gebragt. Het kavelen ge- ^{boek II.} schiedde, den 20 Juny des jaars 1631, op ^{D. Kol.} het Stadhuis te Alkmaar, wordende de droog- ^{1733.} ^{1739.} gemaakte Waard omtrent 2970 Morgen Lands groot bevonden, behalven de Veenhuizer Gronden, die 315 Morgen bevatten; zoo dat de Bedyking 3285 Morgen groot is. In 't jaar 1732, werden 'er uit den Huigenwaard 116 Huizen in de Lysten der Verpon-

DE HEER pondingen gebragt, die, in den jaare 1749,
HUIGEN- op 109 Huizen zyn verminderd. Men heeft
WAARD. tot noch toe in den Waard geen Kerk ge-
 fligt. Het Regtsgebied van den Heer-Hui-
 genwaard, in zoo verre die weleer buiten
 de ingetrokkene gedeeltens der byzondere
 Regtsbannen van de aangelegene Vrye
 Heerlykheden bestondt, behoorde naar al-
 le waarschyndykheid, onder het Baljuw-
 schap van de Nieuwburgen. Tegenwoor-
 dig wordt het Hoog, Middelbaar en Laag
 Regtsgebied geoeffend door den Baljuw en
 zeven Schepenen, uitgezonderd dat de Vrye
 Heerlykheden van Haringkarspel en Veen-
 huizen haar Regtsgebied over derzelve
 Gronden binnen de Bedyking hebben be-
 houden, gelyk mede Oterleek onder de
 Hooge Jurisdictie van de Nieuwburgen is
 gebleeven: doch de Gronden van Sint Pan-
 kras, Broek, Zuid- en Noordscherwoude,
 die in den Waard leggen, behooren onder
 deszelfs Hooge Jurisdictie. Het Kollegie
 heeft ook zynen Sekretaris. Het Dyksbe-
 wind staat aan een Kollegie van Dykgraaf
 en Heemraaden, die hunnen Penningmees-
 ter hebben, en onder de toezigt van Hoofd-
 Ingelanden. De **BALJUW** is gemeenlyk ook
 Dykgraaf, welke Ampten thans bekleed
 worden, door den Heere **KAREL DE DIEU**,
 Burgemeester der Stad Alkmaar. De **SCHEPENEN**
 worden jaarlyks door de Hoofd-
 Ingelanden verkooren uit een Benoeming
 van Dykgraave en Heemraaden. Zy ver-
 gaderen gewoonlyk des Vrydags Namid-
 dags op het Stadhuis te Alkmaar. De **DYK-**
GRAAF van den Heer-Huigenwaard wordt
 door

door de Hoofd-Ingelanden benoemd ter Goed-^{DE HEER}keuring van 's Lands Staaten. Hy oeffent ^{HUIGEN-}het Heemregt met vier ^{WAARD.}HEEMRAADEN, die door Hoofd-Ingelanden verkooren worden. Zy houden des Zaterdag hunne Byeenkomst mede op het Stadhuis te Alkmaar. Het Kollegie van HOOFD-INGELANDEN heeft veertien Leden: Zy hooren jaarlyks, op den tweeden Dingsdag in April, de Polders-Rekening, die door den PENNINGMEESTER overgegeven wordt, en beraadslaagen over den Omflag en andere zaaken, die den Polder betreffen, volgens de Punten van Uitschryving, door Dykgraaf en Heemraaden opgegeven. Zy vergaderen insgelyks op het Stadhuis van Alkmaar.

De ZYPE is een der grootste bedykte ^{DE ZYPE.}Waarden van Noordholland, ten Noorden, met deszelfs Zeedyk, gelegen aan het Koe-gars, langs 't welke de Dyk ook ten Noord-oosten heenen loopt, en in dezelfde Streek vervolgt langs den Wieringerwaard, tot aan de Scheiding tusschen de Bannen van Schagen en Barsingerhorn. Van hier gaat de Zyp met derzelver Bedyking ten Zuiden en Zuidoosten langs Schagen, Burghorn, Sint Maarten en Eenigenburg tot niet verre van Krabbendam, van waar de Strekking ten Zuiden loopt, langs de Banne van Schoorl, Groet, Hargen en Petten tot aan den Droomerdyk van den Hondsbosche, daar de Indyking van Haazenpolder een schuinschen Hoek Westwaard maakt. Van den Haazenpolder gaat de Zeedyk ten Noordwesten langs het Strand der Noordzee en de Banne van Kallans-Oog. Voor de oudste Bedyking, bestondt

DE ZYPE. stondt de Zyp, waarschynlyk, uit dierge-
lyk gebrooken Land, Gorzingen en On-
diepten, geduurig onder Water leggende,
als nu noch benoorden de Zype, by 't Koe-
gars geziert worden. Van de eerste Bedy-
king vindt men geen zeker bescheid. Onze
Kronyken getuigen, dat Graaf Willem,
Broeder van Dirk den VII, in den jaare
(p) 1203, *ter Zipe is comen gerbeden* (p). Men
M. Stoke
in Ada,
bl. 67. zou hier uit schynen te mogen afneemen,
dat de Zyp toen reeds tot Land gemaakt
was: ten zy men, door de Zype enkel ver-
(q) staan wilde een Kanaal of Swin (q), dat uit
Cbron.
van Me
denbl. bl.
232. de Noordzee tusschen Petten en den Ketel-
duin doorliep en van 't welk de Bedyking
haaren Naam zou gekreegen hebben. Sedert
wil men, dat de Bedyking is ingebroken
(r) (r). In een Handvest van Hertog Albrecht
Cbron.
van Me-
denbl. als van den jaare 1388, wordt gezegt, dat
bov. uit *Rynland niet meer aan die Zype dyken zal*
Vulcoogb. (s). Elders vinden wy, dat Willem, Eer-
ste Heer van Schagen, een Bastardzoon
(s) van Hertog Albrecht, de eerste de Zy-
Handv.
van Rynl. pe bedykt heeft en tot Land gemaakt (t);
bl. 22. welke gebeurtenis mooglyk tot gemelden jaa-
ren 1388 kan gebragt worden. De gemelde
(t) Handvest toont niet donkerlyk dat de Zyp
Johannes
a Leydis
Lib. toen zoo groot niet was als tegenwoordig,
XXXI.C. loopende den Dyk, van Petten tot aan Ka-
64. Lib. lans-Oog, en van daar naar de Keins, een
XXXII. Buurt in de Schager-Kogge. Uit oude Egte
Cap. 28. Stukken is ons gebleeken, dat omtrent den
Zie ook jaare 1440, aan de Heeren van Egmond en
Velius
Floorn. Brederode, van 's Graaven wege, eisch ge-
bl. 21. daan is om de Zype te bedyken, of dat hy,
als Overheer, dit zelfs zoude doen. Uit laa-
ter

ter Stukken en voornaamlyk uit het Ok-DEZYFF: trooi van den jaare 1551, kan men nagaan, dat de Heeren van Egmond en Brederode zwaarigheden over de Bedyking van de Zype hebben opgeworpen, om dat dezelve te na zoude raaken aan hunne Jurisdic tien, te te weeten, ten aanzien van de Jurisdic tie der Heeren van Egmond aan de Heerlyk heid van Petten, en ten aanzien van de Heeren van Brederode aan die van Kalans Ooge. Dit kan, sedert den jaare 1440, of vroeger, het werk van tyd tot tyd tegen gehouden hebben; hoewel men de Bedyking van de Zype altoos als noodzaaklyk heeft aangemerkt; gelyk, in den jaare 1443, aan getoond, en deswegen, op den 23 April deszelfden jaars, raaminge gemaakt werdt. Hier op volgde, dat Hertog Filips van Bour gonje, op den eerstvolgenden 1. Mey, een Oktrooi verleende om de Zype te bedyken. Hy gebruikte 'er deeze Bewoordingen in, zeggende: *te vreden te zyn, dat het voors. Land, de Zype genaamt bedykt werdt, het zy door ons, of op onze kosten, het zy het bedykt werdt door anderen, zoo als het door onze Gouverneurs en Raaden gevoeglyk en voordeeligst zal uitgevonden worden* (u). De Steden Meden blik, Hoorn en anderen gaven in dien tyd M. S. Ok trooi van te kennen, dat zy aan dit gemeene Werk *Filips van Bour waren.* Doch het zy door wien de Bedy gonje. king toen in stand gebragt is, men heeft reden om te denken, dat 'er omtrent dien tyd iets ondernomen werdt; indien het waar is, dat de Zyp naderhand, in de Maand September des jaars 1509, een Doorbraak ge-

DE ZYPE. geleeden heeft (v). Hoe het daar mede
 moge zyn, dit is zeker dat deeze Polder om-
 trent dien tyd , lang met de Zee gemeen
 gelegen heeft , schoon men het herdy-
 ken , om het groot Gevaar van gantfch
 Holland, noodig en ook doenlyk oordeel-
 de. In het Oktrooi van Keizer Karel van
 den 31 Maart des jaars 1551, naar den loop
 van den Hove , verleend aan Heer Jan van
 Schoorel , Kanonnik van Sint Maarten te
 Utrecht , wordt gemeld dat de Keizer , in
 den jaare 1516, aan zynen Neeve Kornelis
 Heere van Zévenbergen , insgelyks Oktrooi
 vergund hadt om binnen zeven jaaren de
 Zype te bedyken , 't welk niet volbragt was.
 Heer Jan van Schoorel , met zyne eerste Me-
 deftanders , ving het Werk aan ; doch het
 bleef wederom fteeken , ten nadeele van vee-
 len , welke zy in deeze Onderneming had-
 den ingewikkeld ; waarom Koning Filips de
 II, in den jaare 1561, Oktrooi verleende ,
 waar by hy verklaarde de Bedyking te zul-
 len doen , ten zynen koste , bevestigende de
 Ingelanden in hun voorheen verkreegen
 Regt (w). Hier door werdt de Zyp eerlang
 drooggemaakt , en met zeer goeden uitflag
 bebouwd. De Allerheiligen-Vloed des jaars
 1570, deedt de Zyp op nieuws inbreeken
 (x). Men ondernam de Herdyking in den
 jaare 1572 , doch een nieuwe Overstroo-
 ming verdierf het aangevangen Werk (y):
 ook werdt het door Sonoi geheel bedor-
 ven , om den Spanjaard , na 't bemagtigen
 van Haarlem te beletten in Noordholland
 in te dringen. Het duurde tot in den jaa-
 re 1597, eer de Bedyking op nieuws werdt
 ondernomen ; doch met goed gevolg , zoo
 dat

(v)
 M. S. Me-
 morien
 rakende
 de Dy-
 kaadje
 van de
 Zype.

(w)
 Groot-
 Plakaat-
 boek II.
 D. Col.
 1653.
 1691.

(x)
 Valcooghs
 Chron.
 van de
 Zype. bl.
 57.

(y)
 Dezelve
 bl. 61.

dat zy eindelyk omtrent in den tegenwoor- **De Zyp.**
 digen staat gebragt werdt. In de Zyp heeft
 men schoon Bouwland; doch meest Wei-
 land, waar van sommige Landen, aan den
 hoogen kant, dit byzonders hebben, dat zy
 agt of negen jaaren beweid zynde, omge-
 ploegd en drie of vier jaaren bebouwd wor-
 den. Tuffchen Kalans-Oog en Petten, te-
 gen de Zyp, plagt weleer een hooge Zand-
 duin te leggen, de *Ketelduin* genaamd. Deeze
 is meest over de Zype gestooven en heeft
 hier veel Lands bedorven (z). Na de laat-
 ste Bedyking is de Zyp 9060 Morgen Lands ^(z)
 groot bevonden (a), die door 18 Groote *Valcooghs*
 en 16 Kleine Watermolens bemaalen wor- *Chron.*
 den. In 't jaar 1732, werden 'er voor de *van de*
 Zyp en den Haazenpolder, 530 Huizen en 1 *Zype. bl.*
 Molen in de Lyften der Verpondingen ge- ^(a)
 bragt: in den jaare 1749 waren 'er maar *Chron.*
 526 Huizen. In de Bedyking zyn eigenlyk *van Mo-*
 geene Buurten van merkelyk belang, naar- *den. bl.*
 dien de Huizen veelal van malkander ver-
 fpreid staan; doch men heeft 'er aangena-
 me en schoone Landhuizen, met vrugtbaa-
 re Plantaadjen. De Zyp wordt in Noord-
 en Zuidzype verdeeld; in ieder Deel, is een
 Gereformeerd Predikant, die onder de
 Klaffis van Alkmaar behoort. Zy bedienen
 ieder twee Kerken. De vier Kerken in dee-
 ze Bedyking zyn aan Sint Maartens-, Eeni-
 genburger, en Schager-Brug en Oude Sluis;
 van deezn is de Kerk, aan Sint Maartens
 Brug, een fraai en lugtig Gebouw, omringd
 met een Kerkhof, rondsom met Boomen
 beplant. Zy werdt gebouwd in den jaare
 1697, en pronkt met een vierkanten Toe-
 ten, van boven met een soort van een Koe-
 pel

Dd

pel

DE ZYPE. pel gedekt. De Kerk aan Schager-Brug is weinig beter dan een Boerenhuis, en die aan Oude Sluis is zeer oud en bouwvallig, zynde het voorste gedeelte het School. Ook zyn 'er in de Zype twee Vergaderplaatsen der Vlaamsche Doopsgezinden; een derzelve is aan de Oude Sluis en de andere aan de Menniste Buurt. De Roomschegezinden hebben 'er twee Statiën, die door één Priester, zynde een Wereldsheer bediend worden. In de Zype is een fraai Weeshuis tusschen de Schagerbrug en de Sint Maartensbrug aan de Trekvaart. Hier van staat het Bestier aan drie Regenten, die uit de Hoofd-Ingelanden verkooren worden. De Crimineele, Civile en Dyksregeering wordt waargenomen, door den DYKGRAAF, die tevens BALJUW is, benevens zeven HEEMRAADEN, die tevens Schepenen en Weesmeesteren zyn, een PENNINGMEESTER en Sekretaris. De Dykgraaf is tegenwoordig de Heer HENRIK NANNING DAAY, Raad en Burgemeester der Stad Alkmaar. Zy worden alle door de HOOFD-INGELANDEN verkooren, die tien in getal zyn, en by het openvallen van een derzelve, de plaats zelve vervullen. De Regeering vergadert, by buitengewoone Voorvallen, aan Schagerbrug; doch de gewoone Vergaderingen worden te Alkmaar op het Stadhuis gehouden. In den jaare 1732, werdt de Ambagtsheerlykheid van de Zype verkogt aan de Hoofd-Ingelanden voor Zevenduizend Gulden, met het Regt van Middelbaare en Laage Jurisdic tie en Aanstelling van een Civilen Schout. Zy moeten hier een Sterfheer

aan

aanstellen , gelyk in andere Heerlykheden DE ZYPE ; gebruiklyk is.

De WIERINGERWAARD, ook wel de NIEU-WIERINGE ZYPE geheeten, legt ten Noordwesten, ten Noorden en ten Oosten aan de Zuyderzee of wel de Waardgronden; ten Zuiden aan Barsingerhorn en ten Zuidwesten aan den Zypfchen Slykerdyk. Voor de Bedyking was deeze Waard een Slyk, buiten den Vriefchen Zeedyk leggende, doch Adriaan Maartensz Koetenburg verwierf, in den jaare 1597, Oktrooi om die Slyk te mogen bedyken (b). 't Werk fukkelde echter eenige jaaren en werd't eerst regt begonnen in den jaare 1608. In den jaare 1610, brak het Water weder in den Waard; die dien eigen Zomer weder droog raakte. Men won hier door een Stuk Lands aan van 1895 Morgen, schoon men het Slyk, by het verzoeken van 't Oktrooi, maar als 900 Morgen groot opgegeven hadt. Sterk is de Wieringerwaard in Getal van Huizen toegenomen. In 't jaar 1632, werden 'er maar 22, en in 't jaar 1732, wel 150 Huizen en 1 Molen geteld. In den jaare 1749, werd't het zelfde Getal in de Lyft der Verpondingen gebragt. In 't jaar 1633, werd't 'er een Gereformeerde Kerk gestigt in het Noordelykste gedeelte van den Waard, aan de Sluis en Vaartweg. Zy wordt door een Predikant onder de Klassis van Alkmaar bediend. Digt by de Kerk staat het Gemeenlandshuis. Hier is ook sedert een Vergaderplaats gebouwd voor de Vlaamsche Doopsgezinden, die een groot, indien niet het grootste deel der Inwooners uitmaaken.

Dd 2

Zy

**WIERINGER-
GER-
WAARD.** Zy worden met die van Barfingerhorn, welke met die van den Wieringerwaard een zelfde Gemeente hebben, door twee Leeraaren bediend. Deeze Vergaderplaats staat in 't Zuideinde van den Waard, aan den Ouden Vrieschen Dyk. De Landeryen in den Wieringerwaard worden voer de beste en vrugtbaarste in gantsch Nederland gerekend, bestaande meerendeel in Teelland, schoon 'er eenige goede Weilanden zyn. De Polder wordt door zes groote Watermolens, vier beneden en twee boven, bemaalen en waterde voorheen uit door twee Slaizen, zynde de eenede Duikersfluis in het Noorden; de andere de Groote of Nieuwerfluis in 't Oosten; doch deeze is, in 't jaar 1748, weggeruimd, om dat men dezelve tot Uitwatering en Schutting niet meer noodig hadt of gebruiken kon. De Noord- en Westdyk is sedert eenige jaaren met Paalwerk bezet, ter bescherming van den Dyk, die 's Winters, door den aanslag van 't Water veel begon te lyden. De Regeering is in het Crimineel, Civiel en ten aanzien van het Dyksbewind dezelfde. De DYKGRAAF, die tevens BALJUW is, tegenwoordig Mr. DANIEL BAART, Oud-Burgemeester van Alkmaar, Bewindhebber der West-Indische Kompagnie in het Noorderkwartier, zit met VYF HEEMRAADEN te regt, die te gelyk Schepens zyn: van deezen gaan 'er in het eene jaar twee en in het andere jaar drie af. Hier toe behooren ook een PENNINGMEESTER en SEKRETARIS. Tot verder opzigt van het Dyksbestier is ook een Kollegie van agt HOOFDINGELANDEN, die uit en door de bevoegde In-

Ingelanden verkooren worden. De Hoofd-WIERING, Ingelanden stellen de Heemraaden aan, en GER- ook den Dykgraaf, die egter zynen Last WAARD. als Baljuw van 's Lands Staaten ontvangt.

Het HOOGHEEMRAADSCHAP DER UITWATE-HOOG- RENDE SLUIZEN in KENNERLAND en WEST-HEEM- VRIESLAND vindt, onzes oordeels, gevoeg- RAAD- lykft zyne Beschryving, eer wy van Ken- SCHAP- nemerland en de Plaatsen, die hier naaft DER UIT- toe behooren, tot Westvriesland overgaan. WATE- RENDE Het Kollegie bestaat uit een Dykgraaf en SLUIZEN. vier Hoogheemraaden, wier bezigheden voornaamlyk gerigt zyn tot het keuren, bezigtigen en schouwen, van zoodanige Werken, Kanaalen, Ringslooten en Watertogten, die tot Gebruik der Uitwatering door de Gemeenelands Sluizen geschikt zyn, als mede tot het maaken en onderhouden der Sluizen zelve. Deeze Sluizen zyn geenszins alle, die in of aan Noordholland gelegen zyn; maar alleen zeven in Getal, waar van 'er drie te Edam en twee te Schaardam leggen, welke in de Zuiderzee uitwateren: van de twee anderen legt 'er één te Naauwerna en één te Zaandam, welke haare Uitwatering in het Y hebben. Het Kollegie werdt op den 5 July des jaars 1544, door Keizer Karel den V, als Graave van Holland, opgeregt, en daar van Oktrooi verleend op den 17 December des jaars 1554. Het werdt, op den 10 January van den jaare 1565, op den Naam van zynen Zoone Koning Filips bevestigd. De DYKGRAAF, tegenwoordig de Heer Mr. KORNELIS VAN EIK, Oud-Burgemeester der Stad Alkmaar, werdt

D d 3 by

HOOGHEEMRAADSCHAP DER UITWATERENDE SLUIZEN. by het opvallen deezer Waardigheid, uit een Driet al van *notabels* Perfoonen, in of omtrent Alkmaar woonagtig, ten tyde der Graafflyke Regeering, door de Graaven of hunne Stadhouders verkooren, gelyk naderhand door de Stadhouders; buiten de Stadhouderyke Regeering hebben 's Lands Staaten de Verkiezinge gedaan; doch zy behoort nu weder aan Zyne Hoogheid den Erfstadhouder. Vier HOOGHEEMRAADEN zyn 'er, als wegens Alkmaar, Waterland, Geestmer-Ambagt en Duinkavel. By affterven van een deezer Leden, geschiedt de Verkiezing op denzelven voet als die van den Dykgraaf, die mede Stem tot de Benoeming heeft. Tot dit Kollegie behoort ook een RENTMEESTER, die tevens SEKRETARIS is. Het wordt door twee Boden bediend. Het Kollegie van HOOFD-INGELANDEN bestaat uit de Gemagtigden van de volgende Steden en Landstreeken of geregtigde Perfoonen, behalven den Dykgraaf; naamlyk den Gemagtigden der Stad Haarlem, den Prior van Heiloo, wiens persoon tegenwoordig door den Rentmeester van de Geestelyke Goederen te Haarlem verbeeld wordt, den Gemagtigden der Steden Alkmaar en Purmerend, van Schermer en Schermerhorn, Graft en Ryp, en van Geestmer-Ambagt, als mede een uit den Geslagte van Andries Willemsz van Oudshoorn. Zy dienen gemeenlyk voor hun gantsche Leeven, en worden gesteld en aangenomen door Gemagtigden der byzondere Plaatsen, ten dien einde beschreeven. De Vergaderingen raakende het Kollegie van het Hoogheemraadschap worden op het Stadhuis te Alkmaar gehouden.

TIEN.

TIENDE HOOFDSTUK.

Beschryving van WESTVRIESLAND, volgens deszelfs Verdeeling, met opzigt tot den OUDEN WESTVRIESCHEN ZEEDYK; te weeten de SCHAGER en NIEUWDORPER-KOGGE; GEESTMER-AMBAGT; de VIER-NOORDER-KOGGEN en DREGTERLAND.

Wy komen tot de Beschryvinge van het **Be-**Platte Land van **WESTVRIESLAND**, ^{SCHRY-} door welke Landstreek wy hier in 't byzon- ^{VING VAN} der verstaan het Gedeelte van het Noorder- ^{WEST-}kwartier, 't welk, in 't algemeen genomen ^{VRIES-} ten Westen paalt aan Kennemerland en zig ^{LAND.} ten Oosten uitstrekt tot aan de Zuiderzee; ^{Gelegen-} zoo als het zelve tusschen de Zype en Wie- ^{heid.} ringerwaard ten Noorden, en een ander gedeelte van Kennemerland benevens Zeevank en Waterland ten Zuiden gelegen is; hebbende door een Uitsprong van het Westen naar het Oosten ook de Zuiderzee gedeeltelyk aan het Zuiden en het Noorden. Wy hebben voorheen (a) aangemerkt, dat het dikwils duister is, wat men by de Schryvers, en inzonderheid in Handvesten, Plakaaten en andere openbaare Schriften, door Westvriesland verstaan moet, en gezien, dat de Steden Hoorn, Enkhuizen, en Medenblik zig alleen als Staaten van Westvriesland gedraagen hebben (b); doch dat men zig wel zoo naauwkeurig uitdrukt (c); wanneer men, door Westvriesland de Landstreek verstaat, waar van wy de Gelegenheid hier boven bepaald hebben. Hier moe-

(a) V. Deel, bl. 561 en volg.
(b) Bl. 366.
(c) Bl. 396.

WEST-
VRIES-
LAND.

ten wy echter byvoegen, dat deeze Bepaa-
ling haaren Oorsprong schynt te hebben van
den Ouden Westvrieschen Zeedyk. In dee-
zen zin, en met betrekking tot deezen Zee-
dyk is het de waarheid, als de Schryvers
te kennen geeven; dat *Westvriesland*, waar van
de Landscheiding aan de zyde van Kennemerland
en Waterland minder kenbaar is dan aan den Zee-
kant, echter verder kan bepaald worden, in-
dien men een regte Lyn trekt, van daar af, daar
nu de Sluis tot Schardam legt, tot aan Alkmaar,
en van Alkmaar tot Petten. Die twee Linien,
zegt men, zullen zeer naby, den Omtrek van't
Oude Westvriesland, aan de zyde van Water-
land en Kennemerland, aanwyzen (d). Langs,
of liever niet verre van deeze verbeelde
Lynen, heeft de Oude Westvriesche Dyk,
zoo wel als aan den Zeekant geloopt, en
derhalven kan men deeze Strecking of Ge-
legenheid van Westvriesland niet anders be-
grypen dan met opzigt tot deezen Dyk,
of deszelfs Dykgraaffschap; zonder dat het
eenige zekerheid heeft dat alle de Landen
binnen deezen Omring, in de alleroudste
tyden, eigenlyk Westvriesland geweest zyn,
of een gemeen Landregt gehad hebben. Van
verscheiden weet men duidelyk dat zy al
vroeg onder de Kennemers of Kennemervol-
gers geweest en noch tegenwoordig zyn (1);
waarom wy dezelve onder Kennemerland
beschreeven hebben. Doch om de gemeene
ne

(d)
S. Eike-
lenb. Ge-
stel. b.
van
Westv.
bl. 9.

(1) Onder deezen zyn zekerlyk *Koedyk*, *Ursbem*,
Ouddorp en *Osterleek*. Zie LAMS *Handv. van Kenne-
merland* bl. 830-842 en 848. Ook zullen wy dit vervol-
gens van de Schager- en Nieuwdorper-Koggen vinden.

ne Bevatting over de Verdeeling van West-^{WEST-}vriesland in Koggen, 't welk mede geheel en ^{VRIES-}al zyn opzigt op de Dyksregeering heeft, ee-^{LAND-}nigszins te gemoet te komen, kunnen wy de overige Landstreeken in den Omring van den Ouden Zeedyk gelegen, volgens deeze Verdeeling schikken. Wy zullen echter noch iets van Westvriesland in 't algemeen aantekenen.

Westvriesland, aldus in den Omring van ^{Landsge-}gemekden Zeedyk aangemerkt, beslaat, in zy-^{steldheid.}ne Middelbreedte ruim twee en een half, en in zyne Lengte van Krabbendam af tot aan het Oosteinde van Enkhuizen, omtrent agt Uuren gaans. Van ouds was deeze Landstreek, vooral naar 't Westen, doorbrooken van veele groote en kleine Meeren, die sedert omtrent twee Eeuwen grootendeels bedykt en drooggemaakt zynde, in schoon Wei- en Bouwland veranderd zyn. Aan het Oosten, tusschen Medenblik en Enkhuizen, zyn echter noch verscheiden Braaken, Vlieten en Waalen te vinden. Het hoogste Land heeft men tusschen Medenblik en Schagen. De meeste Landen in Westvriesland worden gezegt vier en vyf Voeten beneden het Peil van een gemeenen Vloed te leggen.

Deeze Landstreek is van zeer vroege ty-^{Westvrie-}den af met een Ringdyk als een gemeen-^{sche}Dyk. Lichaam beslooten geweest, en 't blykt dat ^{Oudheid,}dezelve reeds bedykt geweest is, voor den jaare 1288, wanneer Graaf Floris by Handvesten aan die van Medenblik in 't byzonder en aan die van Dregterland in 't algemeen verleend, den Dyk noemt, doch zonder be-

WEST-
VRIES-
LAND.

(e)
Handv.

*van Me-
denbl. en
Dregterl.*

bl. 10, en
49.

(f)
Handv.

*van
Enkb. bl.*

2.
Omring.

paaling van deszelfs uitgestrektheid (e). Graaf Jan de I, zyn Zoon, spreekt in eene Handveft aan die van Enkhuizen gegeven in den jaare 1299, vån het Schouwen op den Dyk, door Heemraaden met den Regter (f). Wy vinden deezen Ouden Westvriefchen Zeedyk bepaald gegaan te hebben, gelyk hy noch genoegfaam in dezelfde Streek loopt, van de Vriefche Poort der Stad Alkmaar af, Noordwaards op, langs de Vaart van Koedyk, met den Reekerdyk tot Krabbendam toe; van daar voorts met den Dyk, genaamd den Vriefchen Dyk, voorby Sint Maarten, Burghorn, en de Keins, tot Kolhorn; van Kolhorn, langs de Zuiderzee, voorby Winkel, Eertswoude, Lambertschagen en Almerdorp tot Medenblik; van daar insgelyks langs deeze Zee voorby Wervershoof en Heer-Huigen-Kogge, tot in en door de Stad Enkhuizen; en zoo verder langs de Zee, voorby Broekerhaven, Oosterleek, Wydenes en Schellinkhout, in en door de Stad Hoorn; van waar hy Westwaard op voortgaat met den Ouden Dyk naar Avenhorn, en voorts met den Walingsdyk voorby Urshem tot Ruftenburg, en langs de Schermer met den Huigendyk voorby Oterleek tot aan den Geestmer-ambagtsdyk en, met deezen en deszelfs Omloop agter Ouddorp om, langs het Zeglis en de Stads Graften van Alkmaar, tot weder aan de Vriefche Poort derzelve Stad. De Om- trek van deezen Dyk wordt op een Langte van meer dan 31500 Roeden, Dregterlandfche Maat begroot. De Grond in den Ring vervat, werdt, behalven de bedykte Mee-

ren

ren, gesteld in 't Geheel 47251 Morgen, WEST-
177 Roeden. VRIES-
LAND.

Veel Gevaar en Onheilen heeft deeze Dyk van aloude en latere tyden uitgestaan en geleeden, door de zwaare Stormen en hooge Watervloeden, die veele Doorbraaken en Overstroomingen der Landen veroorzaakt hebben. In den jaare 1375, op Sint Marcellus dag of op den 30 Oktober, brak de Dyk in Westvriesland op verscheiden plaatsen door, en men hadt in den jaare 1464 wederom een Doorbraak by Wydenes. Sedert den jaare 1502, tot in den jaare 1670, hadt men hier verscheide Watervloeden en menigvuldige Doorbraaken, die groote schade aan de Dyken en Ingezetenen toegebracht hebben. De Allerheiligen Vloed van den jaare 1570, was een der zwaarste, die, gelyk zy aan geheel Holland en andere Provincien vele rampen deedt gevoelen, ook op vele Plaatsen zeer smartelyk was voor de Ingezetenen van Westvriesland. In den jaare 1610, werdt het gevaar en de uiterste Nood aanden Westvrieschen Dyk gekeerd, door de Uitvinding van Scheepszeilen, met zwaarte van Ankers en Steenen voor den Dyk te laten zinken, en de weggescheurde Gaten van agteren met Stroo en andere stoffen te vullen (2). In de Tegenwoordige Eeuw, voornaamlyk in de jaaren 1702, 1717 en 1735, is de Westvriesche Dyk mede wel in groot Ge-

(2) Wy treden verder niet in de byzonderheden, om dat ze te wydloopig zyn. Men vindt ze in de *Medenblikker Chronyk* van Bladz. 291 tot 308.

WEST-
VRIES-
LAND.

Gevaar geweest en zeer beschadigd; maar echter gelukkig voor Doorbraaken en het Land voor Overstromingen behoed. Een nieuw Gevaar onderging Westvriesland sedert den jaare 1731, door het schadelijk Zeegewormte, dat het Paalwerk voor de Dyken doorknaagde, en aanleiding gaf om de Dykaadje op een anderen voet aan te leggen, door middel van zwaaren Steen aan de Dyken te brengen. Het gene wy hier van elders breeder gezegd hebben (g), zullen wy thans niet herhaalen. Dit (g) middel is van zeer goede uitwerking bevonden, en men rekent, hier door, de Dyken en het Land alleszins beveiligd; zoo dat het Nut de ongemeene kosten van dit Werk kan opweegen. Het Onderhoud, Herstelling en Versterking van deezen Dyk heeft den Lande en Ingezetenen altoos zwaare sommen Gelds gekost, en men heeft opge maakt, dat de Dykskosten, sedert Honderd jaaren, van den jaare 1650 tot den jaare 1749 ingeslooten, bedraagen

f 15652209 : 19 : 8.

Waar by noch komt het gene sedert den jaare 1732 tot 1742, door 's Lands Staa ten, tot Onderstand der Westvriesche Dyken verleend, en het gene ten behoeven der Dykaadje op Renten genomen is f

2304461 : 0 : 8.

te samen f 17956671 -- -- --
of

of ruim 179 en een halve Tonnen Gouds. WEST-
VRIES-
LAND.
Onder de eerstgemelde somme, zyn noch niet begreepen de Molengelden, de Hondsbosche- en Uitwaterende-Sluisen-gekden, noch ook de Weddens, Daggelden en dergelyke bezoldingen.

Het Opzigt over de Dyksregeering van Dyksre-
geering.
Westvriesland stondt in aloude tyden heel aan den Baljuw of Kastelein van Medenblik, tot dat dezelve in vier Deelen onderscheiden werdt, die in den volgenden Rang genoemd worden. *Dregterland*, de vier *Noorder-Koggen*, *Geestmer-Ambagt*, en de *Schageren Nieuwdorper-Koggen*. Wanneer deeze Verdeeling werdt ingevoerd, is ons nergens gebleeken; doch men vindt ze reeds by malkander gemeld in eenen Brief van den jaare 1299 (g). Het blykt ook uit andere stukken, dat 'er een (g)
Ongen. Onderscheid of Verdeeling van Dykgraafschappen in Westvriesland geweest is. Hertog bl. 184. Albrecht van Beieren stelt, by Handvest van den 14 February des jaars 1400, naar Loop van den Hove, eenige order op het verkiezen van Heemraaden uit Hoogtwouder Ambagt, nu de Vier-Noorder-Koggen (h), en deedt ook het zelfde, ten aanzien van Dregterland, by (h)
Handv.
van Handvest van den 13 February des jaars 1401 Dregterl. (i). Het Ampt van Dykgraaf schynt echter al bl. 55. leen aan den Baljuw van Medenblik gebleeven te zyn, en geduurd te hebben tot den jaare (i)
Dezelve
bl. 56. 1503, wanneer aan Dregterland een byzonder Dykgraaf vergund is. Deeze Verdeelingen worden gemeenlyk Koggen of Ambagten geheeten. In deeze vier Ambagten zyn drie onderscheidene Dykgraaf- en Heemraad:

WEST-
VRIES-
LAND.
Dyksre-
geering.
Dykgraaven.

raadschappen; het *Dykgraaffschap van Dregterland*, het *Dykgraaffschap der Vier-Noorder-Koggen*, van ouds de Hoogtwouder-Kogge, en het *Dykgraaffschap van Geestmer-Ambagt* met *Schager- en Nieuwdorper-Kogge*. Ieder dezer Dykgraaffschappen bestaat in een DYK-GRAAF en vier HEEMRAADEN. Hoewel 'er in Dregterland twee Dykgraaven zyn, waar van de een op den Voorslag der Stad Hoorn, en de ander op dien van Enkhuizen, door 's Lands Staaten, worden aangesteld; worden zy echter te samen als een eenige Dykgraaf aangemerkt, dewyl zy jaar om jaar het Dykgraafsamt met het volle Bewind bekleeden, volgens eene Uitspraak van den Hove van Holland van den 16 July des jaars 1640, by voorraad voor vier jaaren gegeven; doch aan welke men zig sedert gehouden heeft (k). De Dykgraaf der Vier-Noorder-Koggen wordt op den Voorslag van Medenblik aangesteld en houdt aldaar zyn verblyf, volgens Privilegie van Vrouw Maria van Bourgonje van den 14 Maart des jaars 1476 (l). De Dykgraaf van Geestmer-Ambagt en de Schager- en Nieuwdorper-Koggen wordt aangesteld op den Voorslag van de Stad Alkmaar.

(k)
*Handv.
van Enk-
huizen.*
bl. 111.

(l)
*Groot-
Plakaat-
boek II.*
D. bl.
668. Art.

38.
Heem-
raaden.

De HEEMRAADEN worden in Dregterland gekooren door den Dykgraaf, uit eene Nominatie van vier Perfoonen uit ieder der byzondere Koggen of Onderverdeelingen van Dregterland, die door drie der Rykten of Uitleggers genoemt, uit ieder Dorp, in elke Kogge worden benoemd. Behalven dat, in de Ooster-Kogge, de Heemraad door

door Burgemeesteren van Enkhuizen en West-Grootenbroek wordt verkooren; die, ge-
lyk de andere, door den Dykgraaf wordt
beëdigd, volgens eene Handvest van Her-
tog Willem van Beieren van den 21 Maart
des jaars 1404, naar den Loop van den
Hove (m). Deeze Heemraad van de Ooster-
Kogge is altyd President. In de Vier-
Noorder-Koggen worden de Heemraden
op dezelfde wyze aangesteld als in Dreg-
terland, volgens Privilegie van den jaare
1400 (n). Van de Heemraden uit Geestmer-
Ambagt wordt 'er een aangesteld uit de
Pooortery der Stad Alkmaar, en een uit
Warmenhuizen. Voor de Schager-Kogge
komt 'er een Heemraad uit Schagen, en
voor de Nieuwdorper-Kogge een uit Win-
kel. Tot de Verkiezing van deelen laat-
sten zyn de Kerkmeesteren van Winkel
bevoorregt. Dykgraaf en Heemraden oef-
fenen in ieder der byzondere Dykgraaffchap-
pen, met betrekking tot het Dykregt en
Polderzaaken, Hoog en Laag Regtsgebied,
maaken, met de WAARSCHAPPEN van ieder
Ambagt, Keuren op het leggen en onder-
houden der Dykaadjen, en doen jaarlyks,
doorgaans omtrent half April, een looze Be-
raaming of Voorvinding, zoo men die el-
ders noemt, en daar uit een *Petitie* of Eisch
van 't gene zy oordeelen in den Zomer te
moeten gemaakt of anderszins bekostigd
worden. Tot de gemelde Heemraadschap-
pen behoort ook, behalven Oud-Waardsman-
nen, Dykshoofdluiden en andere, een Kol-
legie van negen HOOFD-INGELANDEN; die,
ie-
Hoofd-
Ingelan-
den.

WEST-
VRIES-
LAND.
Dyksre-
geering.

(m)
Handv.
van
Enkb. bl.
18.

(n)
Uit Me-
gedeel-
de Berig-
ten.

Waar-
schappen.

WEST-
VRIES-
LAND.
Dyksre-
geering.

(o)
Handv.
van Enk-
buis. bl.
125.

Sekreta-
rissen.

(p)
Groot-
Plakaat-
boek. V.
D bl. 817.
Super-
Inten-
denten.

ieder in den zyne, door de Waarschappen gekooren worden, in gevolge van een Verdrag by Voorraad, den 30 July des jaars 1650, voor den Hooge Raade (o) geslooten. Dit Kollegie wordt door de Dykgraaven, ieder in zyn byzonder Kwartier beschreeven om den Eisch of *Petitie* by Oogbeschouwinge op te neemen; waar na ten overstaan deezer Hoofd-Ingelanden de Werken, door Dykgraaf en Heemraaden worden gekeurd, aanbesteed en beschouwd, en zy doen over dezelve, na het opmaaken, de Naschouw. De groote algemeene Rekeningen der kosten worden jaarlyks, ten overstaan van twee Heeren Kommissarissen uit den Hoogen Raade, aan hun gedaan. In deeze drie Heemraadschappen zyn vyf SEKRETARISSSEN. Het Opper-Opzigt over den Westvrieschen Zeedyk staat, volgens vernieuwde Resolutien van de Staaten van Holland en Westvriesland (p), aan Gekommitteerde Raaden in Westvriesland en 't Noorderkwartier, waar by nu noch een Heer uit de Edelen gevoegd wordt; doch die niet versheynt. Deeze zyn bekend onder den Naam van SUPER-INTENDENTEN VAN DREGTERLAND; hoe- wel zy ook het Opzigt hebben over de Dyken van Geestmer-Ambagt, als mede van de Schager- en Nieuwdorper-Koggen. De Super-Intendenten werden voor de eerstemaal aangesteld in den jaare 1677, en jaarlyks wordt hun Last, Staatsgewyze, vernieuwd. Over de Vier-Noorder-Koggen zyn zes andere Super-Intendenten uit de zes volgende Steden, *Haarlem, Amsterdam, Alkmaar, Hoorn, Enk-*
buis-

buizen en Medenblik, die daar toe volgens WEST-
Resolutie van den 17 July des jaars 1732, om VRIES-
des te kundiger te worden, op voorflag der LAND.
gemelde Steden, voor hun Leeven, worden Dyksre-
aangesteld. In deezer voege hebben zoo wel geering.
Heeren uit het Zuiderkwartier als het Noor-
derkwartier opzigt tot den Westvriescben
Dyk, gelyk dezelve mede veel gedraagen
hebben in de kosten der nieuwe wyze van
Dyksverzekering, door middel van Steen.

Het beschryven of aanstellen deezer Su-
per-Intendenten van de Vier-Noorder Kog-
gen heeft zynen grondslag in een Hand-
vest van Keizer Maximiliaan van den 14
February des jaars 1492 (q), wanneer de (q)
Stad Medenblik tot het beschryven der Handv.
bovengemelde Steden gelaft werdt; 't welk van
naderhand den Dykgraaf werdt aanbevo- Enkb.
len (r). bl. 44.
(r)

Wy zullen, tot beter begrip, in rang aan- Dezelve
tekenen hoè veele Dykgraaven, Heemraa- bl. 49, 50.
den, Hoofd-Ingelanden en andere Amptena-
ren en Bedienden, in en wegens ieder der
Dykgraaffchappen, Verdeelingen, Koggen
of Ambagten, tot het Bestier van den West-
vriescben Dyk gemagtigd en aangesteld wor-
den; waaromtrent wy, tot meerder klaarheid,
herhaalen, dat alle de Hoofd-Ingelanden tot
het algemeene opzigt van den ganschen Dyk
behooren.

DREGTERLAND, 't welk, volgens eene On-
derverdeeling, bestaat in vier Koggen,
de *Ooster-Kogge*, *Middel-Kogge*, *Zuider-*
Kogge en *Wester-Kogge*, heeft

I DYKGRAAF, wegens Hoorn,

Ee

i Dyk.

WEST-
VRIES-
LAND.
*Dyksre-
geering.*
(s)
Zie hier
voor Bl.
426.

- 1 DYKGRAAF, wegens Enkhuizen. (s)
4 HEEMRAADEN, een uit ieder der
gemelde Dregterlandsche Koggen.
21 Waarschappen, uit de Steden en
Dorpen in Dregterland.
3 HOOFD-INGELANDEN van Westvries-
land uit de Dregterlandsche Kog-
gen, gemeenlyk aangesteld voor
twee jaaren.

1 SEKRETARIS.

- 2 Boden, 2 Houtmeters, en 2 Steen-
meeters; van ieder derzelve 1 te
Hoorn en 1 te Enkhuizen.

De VIER-NOORDER-KOGGEN, bestaande in
de *Medenblikker-Kogge*, de *Hoogtwouder-
Kogge*, de *Wognummer-Kogge* en de *Mid-
del-Kogge*, hebben

1 DYKGRAAF, te Medenblik woon-
agtig.

4 HEEMRAADEN.

4 OUDWAARSCHAPPEN.

4 DYKSHOOFDLUIDEN, welke Viertal-
len van Amptenaaren uit ieder der
vier Koggen worden aangesteld.

17 WAARSCHAPPEN, waar van 1 komt
uit het Kollegie van Medenblik;
de andere 16 zyn gemagtigd uit
de Dorpen in deeze Koggen, en
ieder in zyn Dorp, Burgemeester
of Vroedschap.

2 HOOFD INGELANDEN.

1 SEKRETARIS,

1 Bode. 1 Houtmeeter en 1 Steen-
meeter.

GEESTMER-AMBAGT met SCHAGER- EN
NIEUW-

NIEUWDORPER-KOGGEN, welke twee West-Verdeelingen één Dykgraaffschap uitmaaken, hebben te famen

WEST-
VRIES-
LAND.

Dyksre-
geering.

- 1 DYKGRAAF.
- 4 HEEMRAADEN, waar van 'er 2 uit Geestmer-Ambagt, 1 uit de Schager- en 1 uit de Nieuwdorper-Kogge gemagtigd zyn.
- 9 WAARSCHAPPEN, te weeten 5 uit de Schager- en 4 uit de Nieuwdorper-Kogge.
- 4 HOOFD-INGELANDEN, 2 uit Geestmer-Ambagt, 1 uit de Schager- en 1 uit de Nieuwdorper-Kogge.
- 2 PENNINGMEESTERS, 1 uit Geestmer-Ambagt, en 1 uit de Nieuwdorper-Kogge.
- 3 SEKRETARISSEN, 1 uit Geestmer-Ambagt, 1 uit de Schager- en 1 uit de Nieuwdorper-Kogge.
- 2 Boden, 1 uit Geestmer-Ambagt en 1 uit de Schager- en Nieuwdorper-Kogge.

Wy hebben de voornaamste bezigheden Ouder Waardschappen hier boven kortelyk aangetekend, en zullen die der Oud-Waardschappen, Dykshoofdluiden, die in het Ambagt of Dykgraaffschap van de Vier-Noorden-Kogge byzonderlyk plaats hebben, als mede van Koggemeesters en Molenmeesters, hier noch byvoegen.

oud-waardsmannen, of oud-waardschappen zyn bevoegd tot het ontvangen der Penningen van de Schotgaarders en dezelve weder uit te keeren aan Dykshoofdluiden, en aan de genen, aan welke de Kog-

E e 2

ge-

WEST-
VRIES-
LAND.
Dykre-
geering.

gemeesters hunne opgenomene Penningen schuldig zyn. Zy moeten alle gekeurde en gemaakte Werken nagaan, en de bevindinge aan de Super-Intendenten mededeelen, doch hebben geen stem in 't Heemraadschap. In hunne tegenwoordigheid geschieden vooraf de Rekeningen, welke vervolgens aan de Super-Intendenten worden opengelegd. Over hun Bestier is, op den 17 July des jaars 1732, een nieuwe Resolutie door 's Lands Staaten genomen.

Dyks-
hoofd-
luiden.

DYKSHOOFDLUIDEN zyn Opzigtters over 't Werkvolk, zoo in tyden van nood, als van de aanbesteede Werken, inzonderheid de Wiervakken, het inleggen en schoonmaaken van Krebbingen; ieder in zyne Kogge. Zy maaken ook met, of ten overstaan van den Dykgraaf de looze Beraaming der Dykwerken. Zy worden door de Waardschappen uit een Driet al verkooren.

Kogge-
meesters.

De KOGGEMEESTERS, die op voorflag der byzondere Koggen, zonder benoeming, door de Waardschappy verkooren worden, moeten de Sluizen bezigtigen, de Wateringen en Slooten doen schoon houden, ook hebben zy 't Opzigt over sommige Wegen.

Molen-
meesters.

Het Werk der MOLENMEESTERS bestaat voornaamlyk in het Opzigt der Molens en Kaden, om dezelve in goeden stand te houden. Deeze, zoo wel als de Koggemeesters hebben geene onmiddelyke betrekking tot de Bedyking.

Verdee-
ling van
Hoog
Regtsge-
bied.

Ten aanzien van Hoog Regtsgebied be-
staat het Platte Land van Westvriesland,
1. in zoogenaamde kleine of Platte-Land-
steden, die Stederegt hebben; 2. in Ambag-
ten

ten, onder de Jurisdictien van Stemmende WEST- Steden, 3. in Hooge of Vrye Heerlykheden. VRIES- De *kleine Steden* zyn, Grootebroek, Westwou- LAND. de, Hem, Wydenes, Schellinkhout, Abbe- Hoog kerck, Sybekarspel, Schagen, Barsingerhorn, Regtsge- Nieuwdorp en Winkel. De *Ambagten*, onder bied. 't *Regtsgebied der Stemmende Steden*, zyn Zwaag, Hauwert, Nieubokswoude, Wognum, Watwei, Berkhout, Avenhorn, Grosthuisen, Scharwoude, Beets, Oudendyk, Schaardam en Oostmyzen, die alle *onder Hoorn* behooren. Berkhout, benevens de Ambagten vervolgens genoemd, worden onder de algemeene benaaming van de Veenhoop begrepen, doch Beets en de daar vervolgens genoemde Ambagten zyn eigenlyk niet onder 't Dyksbestier van Westvriesland, maar onder de Zeevang. Onder 't Regtsgebied van *Medeblik* zyn Opperdoes, Oostwoude en Wervershoof. De *Hooge of Vrye Heerlykheden* zyn Spanbroek, Opmeer, Obdam en Hensbroek, Hoogtwoude en Eertswoude, Oude-Karspel, Haringkarspel, Warmenhuizen, Veenhuizen. Behalven deeze is 'er noch het Regtsgebied van Valkoog; waar onder St. Maarten, Eenigenburg, met Valkoog zelve behooren, en 't welk, gelyk ons berigt wordt, ook een Schoutschap, onmiddelyk van de Graaflykheid afhangende, genoemd wordt.

Deeze Verdeeling van Westvriesland zou ons de natuurlykste toeschynen; doch wy volgen, als gezegd, de gemeene Bevatting wegens de Verdeeling in Koggen, maar verkiezen echter om de nabuurige Gelegenheid der Schager- en Nieuwdorper-Koggen aan de Zype en Wieringerwaard, daar wy onze

DESCHA-
GER EN
NIEUW-
DORPER-
KOGGE.

laatste Plaatsbeschryving gelaaten hebben, hier mede een aanvang te maaken.

De SCHAGER- EN NIEUWDORPER-KOGGE, aangemerkt als een Verdeeling van Westvriesland, doch ten aanzien van het Dyksbestier de vierde in rang, paakt ten Noorden aan de Zype en den, Wieringerwaard, ten Noordoosten aan de Zuiderzee; ten Oosten en Zuidoosten aan Eertswoude en Hoogtwoude, ten Zuiden aan Veenhuizen en den Heer-Huigenwaard, ten Zuidwesten aan Haringkarspel, langs welk de omtrek der Schager-Kogge met een elleboog omloopt, zoo dat zy ook de Heerlykheid van Haringkarspel aan het Zuiden heeft, verder grenst het ook ten Zuidwesten en wederom door een Bogt ten Zuiden aan Valkoog tot aan het Dorp Sint Maarten, wyders grenst zy ten Noordwesten mede aan een gedeelte van de Zype.

De Vrye
Heer-
lykheid
van Scha-
gen.

De SCHAGER-KOGGE, in 't byzonder genomen, legt ten Noordoosten van de Nieuwdorper-Kogge en bestaat in de VRYE HEERLYKHEID VAN SCHAGEN; vervattende de Stede Schagen, met den Polder van Burghorn; de Stede Barsingerhorn, waaronder ook Kolhorn en Haringhuizen begreepen zyn. Schagen en Barsingerhorn als Steden aangemerkt hebben wel den zelfden Baljuw, die door den Heer wordt aangesteld; maar ieder hunne byzondere Crimineele Vierschaar en Civile Regtbank, in welke laatste de Baljuw als Schout zit. Men wil dat deeze Ambagten benevens anderen weleer tot het Baljuwschap van Kennemerland behoord hebben.

hebben (t). De Heerlykheid van Schagen ^{DE} werdt, volgens de naaste waarschynlykheid ^{SCHAGER} in den jaare 1427, door Hertog Filips van ^{KOGGE.} Bourgonje geschonken aan Willem, natuurly- ^{Heerlyk-} ken Zoon van Albrecht van Beieren, geteeld by ^{heid van} Maria of Gysberta van Bronkhorst. Albrecht, ^{Schagen.} Willems Zoon, bekwam de Heerlykheid na ^(s) hem. Zyne Dogter Jozina maakte de Heer- ^{Chron.} lykheid Schagen, by Uitersten Wil, aan ^{van Scha-} haaren Neeve Jan van Schagen, in wiens ^{gen. bl.} Geslagt de Heerlykheid verbleeven is tot op ^{49.} den Dood van Willem van Schagen, die in 't jaar 1658 overleedt. Zy werdt toen gekogt, door den Heere George van Kats, Heere van Koulster, voor Tweemaalhonderd Drie-entzestig Duizend Guldens en in den jaare 1676, wederom verkogt voor Honderd en Zeventigduizend Guldens aan Floris Karel van Beieren, Graave van Warfufé en Heere van Goudriaan, herkomstig uit het Geslagt des Eersten Heere van Schagen. Zyn Zoon en Opvolger Dirk Floris van Beieren sneuvelde, op den 23 Mey des jaars 1706, in den Veldslag by Ramellies, nalaatende eene Dogter Maria Izabella, die, in 't volgende jaar trouwde met Franciscus Paulus Emilius, Graave van Outremont en Han. Maria Izabella overleedt in 't jaar 1732 en Franciscus Paulus Emilius, in 't jaar 1737, laatende de Heerlykheid op haaren oudsten Zoon Florent, Graave van Outremont, die de Heerlykheid noch tegenwoordig bezit.

De Dorpen onder de Heerlykheid van Schagen behorende hebben ieder hunnen eigen Predikant, en alle deezen zyn Leden der Klassis van Alkmaar.

DE SCHAGER KOGGE. De Ban van Schagen. De Ban van SCHAGEN legt ten Noorden en Noordwesten aan de Zype, ten Zuidwesten aan Burghorn en Valkoog, ten Zuiden aan Haringkarspel en Haringhuizen, tusschen welke het met een Hoek inspringt, en ten Oosten aan Barsingerhorn. Zy wordt in de Quohieren der Verpondinge op 1777 Morgen, 360 Roeden Lands begroot. Deeze Landeryen bestaan in vrugtbaare Boomgaarden, Bouw- en Weilanden, die van ouds, om hunne Vruchtbaarheid door de gantsche Provincie vermaard waaren en voorheen wel voor Tweeja Drieduizend Guldens en meer, de Morgen verkogt zyn; doch sedert, om de zware verscheidenerhande Dykslasten en Molengelden, menigvuldig zyn spade gestookten en verlaaten; zoodat, in den jaare 1743, de verlaatene Landen wel een derde Gedeelte der Banne uitmaakten, waar van toen een goed aantal tot laage pryzen werdt verkogt, die echter sedert voor een gedeelte weder verlaaten zyn. De Ban van Schagen is sedert eene Eeuw merkelyk in Getal van Huizen afgenomen. In 't jaar 1632, bragt men 'er 533 en in 't jaar 1732, 397 Huizen en vier Molens in de Lyften der Verpondingen. Dit laatste Getal is sedert, in den jaare 1749, weder tot 384 Huizen vermin-

De Stede derd.

Schagen. De Stede SCAGEN of SCHAGEN, eene welgelegen oude en vermaarde open Plaats, heeft op den 12 Mey des jaare 1415, Poortregt verkreegen (u). Men vindt wel in de Handvesten van Willem, eersten Heer van Schagen, gegeven den 6 Augustus des jaars 1427, waar in hy aan de Stede haare Regten en

(u)
Chron.
van Scha-
gen. bl.
16. en
Medege-
aeelde Be-
rigten.

en Vryheden vergunt, dat *goede luiden hem*, eerst De op dien tyd, *goediglyk en gunstiglyk vervolgd hebben*, omme Vryheden en Poortregt (v): doch men schynt hier door te moeten verstaan, dat dit Regt, schoon vroeger gegeven, eerst in dien jaare door behoorlyke Wetten is gesterkt. Schagen is aldus onder de kleine Steden van Westvriesland gerekend geworden, en heeft somtyds Afgevaardigden in der Staaten Vergaderingen gezonden. Alkmaar legt omtrent vier Uuren gaans ten Zuidwesten, en Medenblik ook omtrent zoo verre ten Oosten van Schagen. De Stede is van binnen vry wel betimmerd en van buiten met eenige Buurten omringd, welker meesten, langs bestraaten Wegen, toegang tot Schagen hebben.

Volgens de oude Overleveringen, zou Schagen al in 't jaar 334 gebouwd geweest zyn (w). Doch dit is geheel onwaarschynlyk (3), zoo wel als alles, wat men ons van *Tjalle Aaf, Nesa, Wybe, Crefing, Huipke* en andere zoogenaamde Stigters van Schagen en andere omleggende Gehugten te vertellen weet (x). Uit egte Berigten blykt nogtans, dat de Plaats al in de Tiende Eeuwe bekend geweest is (y).

In den jaare 1622, telde men binnen Schagen, 432 Huisgezinnen, vervattende 1632 Perfoonen, en op de Buitenbuurten 252 Huisgezinnen, vervattende 1116 Per-

(3) Eene dergelyke Fabelagtige Oudheid verhaalt VALCOOGH, die in laater tyden om zyne netheid veel geloof schynt te verdienen, ook wegens de Zype, waar mede wy gemeend hebben, in derzelve Beschryving, ons niet te moeten ophouden.

De soonen , behalven de Dienstboden , Kost-
 SCHAGER gangers en dergelyken. In den jaare 1673,
 KOGGE. werden 'er in Schagen en de onderhoori-
 Schagen. ge Buurten , in 't geheel niet meer dan

(z) 1803 Perfoonen geteld (z) , en in 't jaar
 Chron. 1701 maar 1563 Perfoonen (a). In den
 van Scha- jaare 1703 , zyn alle de Huisgezinnen in
 gen. bl. Schagen en 't geene 'er onder behoort, op-
 14. geschreeven , en men bevondt 'er 1464 Per-

(a) foonen (b). Dit Getal was in den jaare 1709,
 Uit Me- op 1419 , en in den jaare 1717 tot op 1268
 degedeel- verminderd , doch in den jaare 1734 weder
 de Berig- tot 1301 Perfoonen opgeklommen (c).
 ten.

(b) Midden in de Plaats is een ruim Markt-
 Chron. veld , op 't welk drie Buurten uitloopen.
 van Scha- Hier op worden jaarlyks verscheiden zoo
 gen. bl. Paarden- als Beeftenmarkten gehouden. In-
 56.

(c) zonderheid is de Schager Schapen- en Lam-
 Uit Me- merenmarkt zeer vermaard , die weeklyks
 degedeel- gehouden wordt van den laatsten Donder-
 de Berig- dag in April tot den laatsten Donderdag voor
 ten. den 17 Juny ; ook is hier alle Donderdagen
 het geheele jaar door een zeer bloeiende
 Botermarkt.

Slot. Bezuiden dit Marktveld , en door een Voor-
 poort en ruim Voorplein van het zelve af-
 gescheiden , staat het Adelyk Slot der Hee-
 ren van Schagen , midden in een Vyver.
 Het is van verscheide Toorens voorzien , en
 werdt , van ouds voor zeer sterk gehouden.
 Op de groote Zaal van dit Slot , staan twee
 Pilaaren , die volgens een Latynsch vers van
 BARLÆUS , voor den Schoorsteen te leezen,
 uit de Puinhoopen van het oud Karthago ,
 herwaards gebragt zouden zyn. Thans die-
 nen zy om den Schoorsteenmantel te onder-
 der-

derstutten. Ook ziet men hier de geschilderde Afbeeldfels van verscheiden Graaven en andere Grooten. Agter het Slot, is een groote Boomgaard, die somtyds voor Zevenhonderd Guldens, in 't jaar verpagt geworden is.

Het Raadhuis van Schagen plagt ook op dit Marktveld te staan; doch is in den jaare 1731, om zynen Ouderdom afgebroken. In 't zelfde jaar, werdt door Burgemeesteren een Huis gekogt aan de Zuidzyde van dit Marktveld met verscheiden Boven- en Beneden-Kamers en Vertrekken, 't welk tot een Raadhuis bekwaam gemaakt is.

De Kerk staat mede aan het Marktveld, en is een fraai Gebouw, rustende van binnen op vyftien ronde steenen Pilaaren. Deeze Kerk, die van binnen en buiten wel onderhouden wordt, is binnen's werks Honderdvierentzestig Voeten lang, Twee-entzeventig en een half Voeten wyd en Zevenentzeventig en een half Voeten hoog. De Tooren, die geheel van Steen is, stak van ouds Twee-entwintig en een halve Voeten boven de Kerk uit, behalven een kleine houten Spits. In den jaare 1617 begon men hier een sierlyke Agtkanten Spits op te bouwen, die in den jaare 1619, voltooid werdt, ter hoogte van ruim Vyftig Voeten, zoo dat de Tooren tegenwoordig omtrent Vyfentzeventig Voeten boven de Kerk uitsteekt. De geheele Tooren is ruim Honderdvystig Voeten hoog, en heeft drie Ommegangen, waar boven een Peer en Gulden-Appel met sierlyk Lofwerk geplaatst is. In den jaare 1660, werdt in deeze Kerk een pragtige

Pre-

DE Predikstoel gezet, waar van inzonderheid
SCHAGER de Kap voor een Meesterstuk dier tyd
KOGGE. ten aanzien der Konst gehouden wordt.
Schagen. Men vindt hier verscheiden aanzienlyke
 Graffteden der Heeren en Vrouwen van
 Schagen, waar onder uitmunt de Grafftom-
 be van Heer Jan van Schagen en zyne
 Gemaalinne Anna van Assendelft, geheel
 van zuiveren Toetsteen, met derzelve Af-
 beeldfels levensgrootte, en zestien Wapens
 hunner Heerlykheden. Hier is ook een
 goed Orgel; ook zyn 'er zeven Kerkkroo-
 nen.

Vifch- Ten Noorden der Kerk aan 't Marktveld
markt. staat het Vifchhuis, een klein, doch sterk
 steenen Gebouw, met blaauwe gladde Pan-
 nen gedekt, en van alle bekwaamheden
 voorzien tot het markten van Zeevifch, die
 hier overvloedig aangebragt wordt. Hier
 is ook noch een byzonder Vertrek tot een
 Corps de Garde voor de Wagt.

Wees- Het Weeshuis staat agter aan het einde
huis. van de Hooge Zyde. Het was weleer een
 Klooster, doch werdt in den jaare 1577
 tot een Weeshuis veranderd.

De Waag De Waag wordt gehouden op de Hoo-
 ge Zyde; doch heeft geen afzonderlyk Ge-
 bouw.

Room- De Roomsche Kerk, die door een We-
sche reldsch Priester bediend wordt, staat mede
Kerk. op de Hooge Zyde. Van ouds was hier
 noch een Roomsche Kerk op de Laage Zy-
 de van 't Noord, doch deeze is voor ee-
 nige jaaren afgebroken.

Neerin- De Ingezetenen van Schagen geneeren
gen. zig veel met den Landbouw. Doch men
 vindt

vindt 'er ook noch eenige Messenmakers, De
 zynde de Schager Messen van ouds zeer SCHAGER
 vermaard geweest. Behalven de gewoone KOGGE.
 Burgerneeringen en Ambagten zyn hier Schagen.
 ook vier Loyeryen en verscheiden Zilver-
 smeden.

Schagen wordt geregeerd door den Bal-Regee-
 juw, die ook in de Civile Regtbank Schout ring.
 is, Vyftig Vroedschappen, Drie Burge-
 meesteren, Zeven Schepenen en een Sekre-
 taris. Het Getal der Vroedschappen kan
 egter zelden Veertig haalen, wordende het
 zelve nooit vol gehouden en bestondt onlangs
 maar uit Dertig Perfoonen. Jaarlyks op
 Nieuwjaarsdag, komen zy, in 't Koor der
 Kerke, byeen, en worden in Zeven deelen
 verdeeld. De Baljuw ontvangt van de afgaan-
 de Schepenen zoo veele Boonen als 'er Perfoo-
 nen in de Zeven Deelen der Vroedschap zyn,
 naamlyk van ieder Schepen een Zevende
 Deel; onder ieder van welke Zeven deelen
 een zwarte Boon is. Die van de Vroedschap-
 pen Zeven zwarte Boonen getrokken hebben,
 gaan met den Baljuw naar buiten, op den
 Kerken-rooster, alwaar zy den eed afleggen.
 Wederom binnen gekeerd, benoemen zy
 vier Perfoonen, uit welke de afgaande Sche-
 pens twee tot Burgemeesteren kiezen, die
 met den Voorzittenden Burgemeester van 't
 voorige jaar regeeren: daar na benoemen
 de Boontrekkers veertien Perfoonen, twee
 uit ieder Zevende Deel der Vroedschap,
 uit welken de Baljuw een uit ieder Zevende
 Deel, en dus Zeven in 't geheel, tot Sche-
 penen kiest. Deeze Schépens verkiezen ver-
 volgens de mindere Regenten, als Wees-
 meef-

DE meestersen, Regenten en Regentessen van 't
SCHAGER Weeshuis, Armenvoogden, Kerkmeeste-
KOGGE. ren; als mede twee Waarschappen op den
Schagen. Westvriescchen Zeedyk en vier of vyf Mol-
 lenmeestersen. De Sekretaris wordt door de
 Regenten aangesteld, doch de Baljuw door
 den Heer.

Wapen. Het Wapen van Schagen is een Witte
 Roos op een Rood Veld, met vier Witte
 Lelyen omzet, en wordt gehouden door een
 geharnast Man.

Burg- **BURGHORN**, een kleine Polder, heeft de
horn. Ban van Schagen ten Oosten of Noordoos-
 ten, Valkoog ten Zuidoosten en de Zypen-
 dyk ten Noordwesten. In deeze Strekking
 maakt het genoegsaam een Driehoek. Het
 bevat volgens de Quohieren niet meer dan
 315 Morgen, 360 Roeden Lands. Uit Burg-
 horn zyn, in den jaare 1632, 9 en in de
 jaaren 1732 en 1749, maar 5 Huizen in de
 Lysten der Verponling gebragt. Ook wer-
 den 'er in 't jaar 1708 niet meer dan 9 ge-
 told. Het Land van Burghorn is in 't jaar
 1460 bedykt.

Barfin- **BARSINGERHORN**, waar onder men Kol-
gerhorn horn moet agten begreepen te zyn, legt met
 en Kol- deszelfs Regtsban ten Noorden aan de Zui-
horn. derzee; ten Zuidoosten aan de Bannen Win-
Geregts- kel, Nieuwe-Nieuwdorp en Haringhui-
ban. zen, en ten Westen aan die van Schagen.
 Barfinghorn werdt met Haringhuizen in
 den jaare 1415, door Hertog Willem van
 Beieren tot eene Stede verheeven onder
 den Naam van *Barfinghorn*, en de Heeren
 van Schagen hebben dit Stederegt federt
 bevestigd (d). Barfinghorn en Kolhorn

(d)
Chron.
van Scha-
gen. bl.
 82, 93.

WOR-

worden in de Quohieren der Verponding ^{De} op 983 Morgen, 190 Roeden Lands begroot. ^{SCHAGER}
 In den jaare 1632 werden 'er, voor beiden, ^{KOGGE.}
 372 Huizen in de Lysten der Verponding ^{Barfin-}
 gebragt; in 't jaar 1708, telde men voor ^{gerborn}
 Barsingerhorn 265 en voor Kolhorn 127 ^{en Kol-}
 Huizen: in de Lysten der Verponding van ^{born.}
 den jaare 1732, was het Getal in Barsinger-
 horn 250 Huizen en 2 Molens, en in Kolhorn
 176 Huizen. Dit laatste Getal hadt men
 hier ook in den jaare 1749; maar in Barsin-
 gerhorn was het op 242 Huizen verminderd.
 De Baljuw zit over het Crimineel en als
 Schout over 't Civiel met Zeven Schepenen
 te Regt, vyf uit Barsingerhorn en Kolhorn
 en twee uit Haringhuizen. Hy wordt zoo wel
 als de Sekretaris, door den Heere aangesteld.

BARSINGERHORN heeft een groot Dorp, ^{Barfin-}
 in de lengte gebouwd, langs een groote ^{gerborn.}
 Streek van omtrent 700 Roeden, welke meest
 al betimmerd is, en zig tot dicht aan Kolhorn
 uitstrekt. Men heeft hier een vry aanzien-
 lyk Raadhuis, 't welk, in den jaare 1622,
 gebouwd werdt. De Kerk is oud, doch,
 inzonderheid van buiten, wel onderhouden.
 Hier zyn twee Vergaderplaatsen voor Doops-
 gezinden; de eene van Vlamingen, in ge-
 meenschap met de Nieuwe Zype of Wie-
 ringerwaard, en de andere van Vriezen,
 in gemeenschap met Kolhorn. Hier is een
 Dorps Weeshuis en noch een ander voor
 de Doopsgezinden.

KOLHORN legt aan de Zuiderzee en is al ^{Kolhorn.}
 toos als een Gedeelte van Barsingerhorn
 aangemerkt geworden, tot dat 'er omtrent
 het midden der voorgaande Eeuwe een
 Kerk

DE Kerk gebouwd werdt, waar door Kolhorn
SCHAGER de Gedaante kreeg van een Dorp op zig
KOGGE. zelve. De eerste Predikant werdt hier in
Kolborn. den jaare 1646 beroepen.

Haring- **HARINGHUIZEN** paalt met deszelfs Bant en
huizen. Noorden of Noordwesten aan Schagen en
 Barsingerhorn, ook heeft het Barsingerhorn
 ten Oosten*, als mede Nieuwe-Nieuwdorp
 en Oude-Nieuwdorp ten Zuidooften, en ten
 Zuidwesten Haringkarspel en Schagen. Vol-
 gens de Quohieren bevat Haringhuizen 35 1
 Morgen, 90 Roeden Lands. Men bragt
 hier in het jaar 1632, 60, en in 't jaar 1732,
 maar 25 Huizen in de Lyften der Verpon-
 dingen, die echter in den jaare 1749 weer
 tot 32 Huizen vermeerderd zyn. In 't jaar
 1708 werden 'er 38 geteld. Het heeft een
 groote Oude Kerk, met eene grooten vier-
 kanten Tooren, die hooger op met een agt-
 kanten Spits naar boven ryft. Hy is geheel
 van steen en, hoewel oud, van eene goede
 Bouworder.

De De **NIEUWDORPER - KOGGE**, die ten
Nieuw- Noordoosten met den Westvrieschen Dyk
dorper- langs de Zuiderzee loopt, strekt zig van
Kogge. daar naar het Zuiden langs de Bannen van
 Eertswoude en Hoogtwoude tot aan Veen-
 huizen en den Heer-Huigenwaard; ten
 Westen paalt dezelve aan Haren-Karspel,
 in 't Noordwesten en Noorden aan de Scha-
 ger-Kogge. Zy vervat de platte Land-
 Steden Nieuwdorp en Winkel, welker
 eerste in twee Regtsbannen, de Oude- en
 Nieuwe-Nieuwdorp onderscheiden is. Zy
 behoorden mede weleer onder 't Baljuw-
 schap

schap van Kennemerland (e). De Predikan-De
ten, die de Kerken van Oude- en Nieuwe- NIEUW-
Nieuwdorp en Winkel bedienen, zyn Leden DORPER-
van de Klaffis van Alkmaar. KOGGE.

(e)
NIEUWE- en OUDE-NIEUWDORP, gemeen-
lyk NIEDORP en NIEROP genaamd, zyn, fa *van Scha-*
mengevoegd, bevoorregt met eene gemeene *gen. bl.*
Vryheid en Poortregt, en onder den Naam ⁴⁹Nieuw-
van *Nieuwdorp* tot eene Stede verheeven. De *dorp.*

Ambagtsheerlykheid werdt in den jaare 1741,
aan de Regenten verkogt. De Stede Nieuw-
dorp wordt geregeerd door een Schout, vyftig
Vroedschappen, zesendertig uit Nieuwe-
Nieuwdorp en veertien uit Oude-Nieuwdorp,
vier Burgemeesters, twee voor elke Plaats,
die door de Vroedschappen ieder in de zyne
verkooren worden; doch die van Nieuwe-
Nieuwdorp kiezen jaarlyks twee Burge-
gemeesteren, die een jaar dienen, en die
van de Oude-Nieuwdorp jaarlyks één, die
twee jaaren dient. Wyders zyn 'er zeven
Schepens, vyf uit Nieuwe-Nieuwdorp en
twee uit Oude-Nieuwdorp, die door den
Schout gekooren worden uit een dubbel
getal, dat door vyf Boontrekkers uit de
Vroedschappen van Nieuwe-Nieuwdorp,
en door twee uit de Vroedschappen van
Oude-Nieuwdorp, gemaakt wordt. De Ver-
kiezing deezèr Regenten geschiedt jaarlyks
op Paasch-maandag; of indien 't dan Alk-
maarfche Koemarkt is, agt dagen vroeger.
Hier zyn ook nog zeven Rekenaars, en voor
elke Plaats een Sekretaris, behalven eenige
andere Beampten. De Schout, Burgemees-
ters en Schepens hebben het Regt van
Ff Goed-

DE NIEUW-DORPER-KOGGE. Goedkeuring van den Predikant, die in de Nieuwdorpen, door den Kerkenraad benoemd en door de Gemeente verkooren wordt.

NIEUWE-NIEUWDORP, zoo ten aanzien van deszelfs byzondere Ban als in Getal van Huizen, het grootste der twee Ambagten, legt tusschen Winkel en Oude-Nieuwdorp. In de Quohieren der Verponding zyn 'er 1445 Morgen, 98 en een halve Roeden Lands voor aangetekend. Men bragt hier, in 't jaar 1632, 314, in 't jaar 1732, 235, en in 't jaar 1749, 223 Huizen, in de Lyften der Verponding; en in beide de laatste Lyften ééne Molen. Het Dorp, leggende drie Uuren Noord-Noordoosten van Alkmaar, is omtrent 450 Roeden in de Langte betimmerd en voor een groot gedeelte ter wederzyde van een Vaart of Watering, die 'er langs en door loopt. De Kerk staat omtrent in het midden van het Dorp en het Raadhuis wat meer naar den kant van Winkel. De Kerk is oud, doch fraai. De Tooren is van onderen vierkant en van boven op den trans met een zeskanten Spits.

Oude-Nieuwdorp. OUDE NIEUWDORP schynt, oudtyds, blootelyk Nieuwdorp geheeten te hebben. Het vervat, volgens de Quohieren, 996 Morgen, 381 Roeden Lands. Het Getal der Huizen was in de Lyft van den jaare 1632, 179; in den jaare 1732, 171, en in den jaare 1749 niet meer dan 162, doch in beide de laatste Lyften met twee Molens. Het Dorp, dat twee en een half Uur ten Noordoosten van Alkmaar legt, is omtrent

ter

ter Lengte van 200 Roeden betimmerd; De doch op sommige Plaatsen zyn de Huizen eenigszins verspreid; ook heeft het geen groot aanzien; maar een goede Kerk, waar aan, in den jaare 1738 een Nieuwe Tooren gebouwd werdt, die genoegzaam dezelve Gedaante heeft als die van Nieuwe-Nieuwdorp. In de Kerk plagt een fraaie Doopvont te zyn. Onder Oude-Nieuwdorp is een groote Buurt, van omtrent 60 Huizen, drie Uuren en een vierendeel ten Noordoosten van Alkmaar gelegen, met eene Kerk, *Zydwind* en *Zydenskerk* genaamd. De Kerk heeft geen Tooren en de Klok hangt aan den Voorgevel. Hier van werdt, in den jaare 1652, de eerste Steen gelegd. Oude-Nieuwdorp wordt door een zelfden Predikant, in gemeenschap, bediend met Veenhuizen en *Zydwind*, in welke laatste Buurt maar vyf Gereformeerde Huisgezinnen zyn, ook is hier geen byzondere Kerkenraad.

WINKEL legt met deszelfs Regtsban tusschen de Zuiderzee en Nieuwe-Nieuwdorp. Het vervat, volgens de Quohieren der Verponding 1003 Morgen, 342 Roeden Lands. In den jaare 1632, werden 'er 289, en in 't jaar 1732, 225 Huizen en ééne Molen in de Lysten der Verponding gebragt; in den jaare 1749, vondt men 'er 212 Huizen, doch de Molen wordt niet aangetekend. Onder de Regtsban van Winkel zyn twee braave Buurten, die met de Benaamingen van Winkel en Lutke-Winkel onderscheiden worden. Zy loopen in een zelfde Strekking van het Noordoosten naar het Zuidwesten, wat meer

DE dan 550 Roeden van malkander. Winkel,
NIEUW- drie en een half Uur Noord ten Oosten van
DORPER- Alkmaar, en een vierendeel Uurs van de
KOGGE. Zuiderzee gelegen, is het Kerkdorp en ter
Winkel. lengte van omtrent 400 Roeden betimmerd,
 behalven noch omtrent 70 Roeden betimmering
 aan den Weg, die zydwaards naar Lutke-Winkel
 loopt. De voornaamste Streek Huizen van
 Lutke-Winkel beslaat een Grond van omtrent
 170 Roeden in de Langte. Winkel is een oud
 net Dorp. Men heeft 'er een aanzienlyk
 Raadhuis, met een net Toorentje, 't welk
 vierkant uit het Dak ryft en hooger op met
 een Lantaaren gedekt is, De Kerk staat
 midden in 't Geboomte niet verre van den
 Westvrieschen Zeedyk, en heeft een laag
 vierkant Toorentje met een zeskanten Spits.
 Graaf Arnoud werd, by dit Dorp, in den
 jaare 993, verslaagen. De plaats, daar dit
 voorviel, by de Schryvers *Winkelmade*
 genoemd, schynt eer voor een Vlake
 hieromtrent dan voor het Dorp Winkel te
 moeten gehouden worden. Graaf Floris de
 III. verbrandde Winkel gelyk ook Nieuwdorp,
 in den jaare 1180. In het jaar 1649, zyn
 hier agt Huizen by het Raadhuis verbrand.
 Winkel, als Stederegt hebbende, oeffent
 Hoog en Laag Regtsgebied. De Schout
 wordt tot de Bediening van het eerste,
 door 's Lands Staaten gesteld; tot de
 Bediening van het laatste, door de
 Regenten als Ambagtsheeren, die de
 Ambagtsheerlykheid, in den jaare 1741,
 gekogt hebben. De Regeering bestaat 'er
 uit Zesendertig Vroedschappen, twee
 Burgemeesteren.

teren, zeven Schepenen, zeven Rekenaars, De een Sekretaris en eenige andere Beambten. Nieuw-Burgemeesters, Schepens en Rekenaars ver-DORPER-vullen 't Getal der Vroedschappen, op den KOGGE. Winkel. zelfden tyd als de Regenten van Nieuw- (f) dorp verkooren worden (f). Zy komen in Refol. 't Koor der Kerke te sammen en trekken zeven Holl. 5 Zwarte Boonen. De Boontrekkers benoemen Juny 1727. vyftien Perfoonen: uit de vier eerste kiest de Schout een Burgemeester, die twee jaaren dient, zoo dat 'er altyd twee Burgemeesters zyn. Uit de drie der vier eerstbenoemde en de elf overigen, kiest hy zeven Schepenen. Deezen kiezen, op den eersten Regtdag, de zeven Rekenaars, die, nevens den Schout, de Keur en Schouw hebben, over de gekeurde en besteedde Dorpswerken.

GEESTMER-AMBAGT, van ouds **GEEST-GEEST-MANNER-AMBAGT**, dat met de Schager- en MER-AMBAGT. Nieuwdorper-Kogge een gemeen Dykgraaffschap over deszelfs aandeel in den Westvrieschen Zeedyk heeft, wordt gemeenlyk in de Verdeeling van Westvriesland als de derde in rang aangemerkt; doch dewyl wy in onze Beschryving de Dykgraaffschappen niet aanmerken als de eigenlyke Landsverdeelingen, laaten wy Geestmer-Ambagt hier volgen, als de naast paalende aan de Schager- en Nieuwdorper-Kogge.

Geestmer-Ambagt, in 't gemeen geno-Gelegen- men, is omringd van de Schager- en Nieuw-heid. dorper-Kogge, een gedeelte van de Vier-

GEEST- Noorder-Koggen , den Huigenwaard , het
MER- Regtsgebied der Stad Alkmaar , den Ree-
AMBAGT. kerdyk langs Bergen en Schoorl , als me-
 de van een gedeelte van de Zype. In
 Geestmer-Ambagt zyn gelegen de Am-
 bagtsheerlykheden Ouddorp , Sint Pan-
 kras , Zuidscherwoude , Noordscherwoude
 en Koedyk , welke wy te vooren onder
 het Baljuwschap van de Nieuwburgen ,
 tot welks Hoog Regtsgebied dezelve be-
 hooren , beschreeven hebben (g) ; benevens
 de Hooge of Vrye Heerlykheden Haringkar-
 spel , Oudkarspel , Veenhuizen , en War-
 menhuizen , als mede het Regtsgebied van
 Valkkoog , waar onder Sint Maarten , Eenig-
 enburg en Valkkoog behooren. In het Ker-
 kelyke behooren alle de Dorpen en Vrye
 Heerlykheden van Geestmer-Ambagt , tot
 de Klassis van Alkmaar.

(g)
 Zie Bl.
 398-406.

Haring- **HARINGKARSPER** , of mooglyk beter **HAREN-**
karspel. dat is **HEEREN-KARSPER** , is een Vrye Heer-
 lykheid en heeft een Regtsban van eene vry
 groote Uitgestrektheid , die verscheide droog-
 gemaakte Meertjes en Buurten vervat. De
 voornaamste Meertjes zyn de *Schagerwaard* ,
 of *Witsmeer* , de *Woudmeer* , de *Bleekmeer* ,
 de *Schaapskuilmeer* , de *Waterlandscbe Polder* ,
 de *Specketers Polder* , en de *nieuwe Polder*. Het
 Grondgebied van Haringkarspel gaat ten
 Noorden langs de Heerlykheden van Scha-
 gen , en wordt verder omringd van Ha-
 ringhuizen , Oud-Nieuwdorp , den Heer-
 Huigenwaard ; Oudkarspel , Warmenhui-
 zen , en de Regtsbannen onder Valkkoog.
 Voor

Voor de Ban van Haringkarspel zyn in GEEST-
 de Quohieren der Verponding 1535 MOR-
 gen, 483 Roeden Lands aangefchree- AMBAGT.
 ven. In de Lyft van den jaare 1632 fton- Haring-
 den voor Haringkarspel, met Kalverdyk en karspel.
 Dirkshorn 181 Huizen, en in den jaare
 1732, 179 Huizen en 1 Molen: doch in de
 Witsmeer en Woudmeer vindt men in 't
 laaftgemelde jaar 17 Huizen, die niet on-
 der 't Getal van 179 begreepen zyn. In de
 Lyft van den jaare 1749, werden voor Ha-
 ringkarspel 176 Huizen en 1 Molen, voor
 Witsmeer 13, en voor Woudmeer 5 Huizen
 gebragt. Haringkarspel heeft verfcheiden
 Buurten. De Buurt, daar de Kerk staat,
 legt aan het Noorden naar den kant van
 Sint Maarten. Hier als tegen over aan den
 kant van Warmenhuizen is de Buurt van den
Kalverdyk. Op de Scheiding tuffchen het
 Grondgebied van Haringkarspel en Valk-
 oog is *Dirksborn*, 't welk de grootste Buurt
 heeft. Hier werdt in den jaare 1659 ook
 een Kerk gefligt, die met een Orgel is
 voorzien. *Tuitgeborn* legt met zyn Buurt naar
 den kant van Eenigenburg. De Kerken van
 Haringkarspel en Dirkshorn worden door
 denzelfden Predikant bediend.

Oudkar-
OUDKARSPEL legt aan den Langendyk, tuf- spel.
 fchen Haringkarspel, dat ten Noorden en
 voor een klein gedeelte ten Ooften aan het
 zelve paalt; Noordscherwoude, ten Zuiden
 aan Oudkarspel gelegen, als mede Warmen-
 huizen en Bergen ieder gedeeltelyk aan het
 Westen. Het bevat volgens de Quohieren

GEEST- 1239 Morgen , 413 Roeden Lands , waar
MER- onder ongetwyffeld de bedykte *Diepsmeer* ,
AMBAGT. *Kerkmeer* en *Dergbmeer* zullen begreepen zyn.
Oudkar- Te Oudkarspel werden in 't jaar 1632, 161
spel. en in de jaaren 1732 en 1749, 158 Huizen
 in de Lyften der Verpondingen gebragt. In
 't jaar 1690, waren 'er vyftien Huizen ver-
 brand , die , grootendeels , wederom schyn-
 nen herbouwd te zyn geworden. Oudkarspel,
 omtrent twee Uuren ten Noordoosten van
 Alkmaar gelegen , is een net Dorp , 't
 welk een Langte heeft van weinig min-
 der dan 400 Roeden , langs een Weg ,
 die voor een groot gedeelte bestraat is.
 De Kerk staat een stuk wegs van het Dorp
 af , ten Oosten en heeft een vierkanten Toor-
 ren zonder Spits , met noch een klein Toor-
 rentje op het Koor , aan het welk veel
 Duifsteen is. In den jaare 1744 , werdt
 hier een nieuw Regthuis gebouwd , 't welk
 van vooren pronkt met het Wapen van
 den Heere , in hardsteen gehouwen. Tegen
 over het Regthuis staat de Waag. De Heer
 van Oudkarspel heeft hier ook een Heer-
 ren - Huis met een schoonèn Tuin. Aan
 den Muur van dit Huis is een Gevangentoor-
 ren. Onder Oudkarspel behoort ook het Ge-
 hugt *In Koedyk* , 't welk een Vervolg van het
 Dorp Koedyk is , aan den Heeren van Oudkar-
 spel toebehoorende. De Vrye Heerlykheid van
 Oudkarspel en In Koedyk behoort thans aan
 Jonkheer Jan Lodewyk van Teilingen, Raad
 in de Vroedschap en Schepen der Stad Alk-
 maar. Hy is ook Vryheer van Haring-
 karspel en stelt in beide de Heerlykheden
 den

den Baljuw , Schout en Sekretaris aan. **GEEST-
MER-
AMBAGT-
Veenhui-
zen.**

• **VEENHUIZEN** legt ten Westen en gedeel-
telyk ten Noorden aan den Heer-Huigen-
waard; zelfs behoort een gedeelte van dien
Waard, de *Veenbuizer Gronden* genaamd, tot
de Banne van Veenhuizen. Het verdere
Grondgebied ten Noorden gaat langs de
Banne van Oude-Nieuwdorp. Ten Oosten
paalt het aan een taamlyk gedeelte van
Hoogtwoude en een klein gedeelte van Op-
meer. Ten Zuiden heeft het de Berkmeer,
en hier in eenig Grondgebied. Voor Veen-
huizen zyn in de Quohieren der Verpon-
ding 363 Morgen, 11 en een halve Roeden
Lands aangetekend. Het Getal der Huizen
werdt in de Lyst der Verponding van den
jaare 1632, op 35 begroot; in den jaare
1732, op 44 en 1 Molen, in den jaare 1749
waren 'er maar 38 Huizen benevens de
Molen. Het Dorp is klein en legt twee en
een vierendeel Uurs ten Oost-Noord-Oosten
van Alkmaar. De Kerk is van gering aan-
zien en heeft een laagen vierkanten Tooren
met een stompe Spits. In 't Koor is de Tom-
be van den Heere Reinoud van Brederode,
Heere van Veenhuizen, wiens Beeltenis
hier Leevensgrootte in Wit Marmer op een
Zwart Marmer Bed legt: rondsom zyn de
Wapens ook in Marmer uitgehouwen. De
Gemeente heeft in 't Kerkelyke Gemeen-
schap met Oude-Nieuwdorp en de Zyde-
wind, die met Veenhuizen door den zelf-
den Leeraar bediend worden. De Heerlyk-
heid van Veenhuizen werdt eertyds bezeten
door den Heere van Brederode van Wee-
zen.

**Geest-
MER-
AMBAGT-
Veenbui-
zen.** zenberg: doch thans is Jonkheer Jakob van Kats, Heere van Kats, Koulster, Heiloo en Oesdom, Raad en Schepen der Stad Alkmaar, Vryheer van Veenhuizen. De Baljuw, Schout en Sekretaris, waar van de Ampten door den zelfden Persoon bekleed worden, wordt door den Heere aangesteld. De *Berkmeer*, welke wy gezegd hebben voor een gedeelte onder het Regtsgebied van Veenhuizen te behooren, en waar van het overige onder de Vrye Heerlykheden van Obdam en Opmeer gelegen is, werdt, in den jaare 1636, bedykt, en bevat 284 Morgen Lands, meest Weiland en Rietland met weinig Zaailand. Het Dyksbewind staat aan twee Dykgraaven, met drie Heemraaden, die by rondgaande Beurten hunne Bedieningen oeffenen. De Dykgraaf, in der tyd, is ook Penningmeester en Molenmeester. De Heemraaden worden door de Ingelanden gekooren.

**Warmen-
huizen.** WARMENHUIZEN legt ten Noorden aan Eenigenburg en Haringkarspel, aan welk laatste het ook ten Oosten paalt, en wordt verder omringd van Oudkarspel en Schoorl. Onder Warmenhuizen behoort de Buurt *Krabbendam* met het *Jaarlinger - Meertje*; ook een gedeelte van *Schoorldam*, 't welk voor het overig gedeelte onder Schoorl behoort. De Heerlykheid van Warmenhuizen bevat, volgens de Quohieren der Verponding 1075 Morgen, 705 Roeden Lands. Men bragt in den jaare 1632, 209 en in den jaare 1732, 221 Huizen en 1 Molen, uit Warmenhuizen in de Lysten der Verponding

ding. In den jaare 1749, werden 'er wederom niet meer dan 203 Huizen en de Molen geteld. De Kerk van Warmenhuizen, die omtrent twee Uren Noord-Noord-Oost van Alkmaar staat, is een oud ruim Gebouw, met een laag Tooren, waar van het onderste gedeelte vierkant is, doch naar boven met een Spits opryft. Op het midden van het Dak steekt nog een klein Toorentje uit met een doorlugtigen Appel. Te Warmenhuizen, was, in de jaaren 1612 en 1618, vry wat oneenigheid, tusschen de Remonstranten en Contraremonstranten. De eerste werden door Willem Bardes, Zoon van den vermaarden Amsterdamschen Burgemeester van dien naam, en toen Heer van Warmenhuizen begunstigd. Op den 16 November des laastgemelden jaars, werd, by 's Lands Staaten, verstaan, dat de beide Gezindheden, beurtelings, in de Kerk te Warmenhuizen zouden prediken (h). De Heer Henrik van Hoorn, wegens Zeeland ter Algemeene Staaten afgevaardigd, is thans, uit kragte van zyn Huwlyk met Vrouwe Anthonia de la Porte, Vryheer van Warmenhuizen. Hy stelt 'er den Baljuw, Schout en Sekretaris aan.

Sint Maarten, Eenigenburg en Valkkoog maakten, al in den jaare 1478, een samen-gevoegd Regtsgebied uit, onder den Naam van VALKKOOG of VALKEN-KOGGE. Noch tegenwoordig zyn deeze drie Ambagten vereenigd en werdt derzelver Ambagtheerlykheid insgelyks in den jaare 1741 verkogt.

GEEST-
MER-
AMBAGT
War-
menhui-
zen.

(h)
Brandt
Hist. der
Reform.
H. D. bl.
186, 282.

GEEST- MER- AMBAGT. *Rechtsgebied van Valkkoog.* kocht. De Regeering van Sint Maarten, Eeningenburg en Valkkoog bestaat uit een Schout, Crimineel en Civiel, die door de Staaten van Holland en Westvriesland aangesteld wordt; vyftig Vroedschappen, te weten twintig voor Sint Maarten, en vyftien voor ieder der twee andere Plaatsen, zeven Schepens, drie wegens Sint Maarten, en twee wegens ieder der twee andere Plaatsen, en een Sekretaris; welk Ampt gemeenlyk, door den Schout, bekleed wordt. Jaarlyks, op den eersten January, trekken de Vroedschappen zeven Zwarte Boonen. De Boontrekkers benoemen een dubbel Getal, uit het welk de Schout de Schepenen kiest, die Regt spreken, zoo wel in Crimineele als Civile zaaken, en de Burgerlyke Regeering waarnemen. Schout en Schepens hebben het Regt van Goedkeuring van de Predikanten der drie Dorpen, die de Gemeente kiest uit eene Benoeming van een dubbel Getal door den Kerkenraad.

Sint Maarten. **SINT MAARTEN** paalt ten Noorden en Noordoosten aan Valkkoog en gedeeltelyk aan Burghorn, ten Oosten, gelyk mede ten Zuiden aan Haringkarspel en ten Westen aan den Zypdyk. De Quohieren der Verponding tekenen voor Sint Maarten 601 Morgen, 100 Roeden Lands aan en, volgens de Lyft van den jaare 1632, waren 'er 153 Huizen, die in den jaare 1732 op 110 Huizen en 1 Molen verminderd zyn; welk Getal in den jaare 1749 gebleeven is. Hier is een taamlyk goed Dorp, dat drie Uren gaans van Alkmaar legt. De Kerk

Kerk is oud, doch vry groot, en werdt, **GEEST-** volgens een Opschrift op een Bord, in de-**MER-** zelve hangende, in den jaare 1462, ge-**AMBAGT.** bouwd. Zy heeft een vierkanten Tooren, ^{Sint} **Maar-** met een zeskanten Spits, die door den Don-^{ten.} der over-zyde gezet is. Hier is ook een Steenen Regthuis, waar op het Jaargetal van 1597 staat.

EENIGENBURG legt mede ten Westen aan **Eenigen-** den Zypdyk, ten Noorden aan **Sint Maar-** ^{burg.} ten, ten Oosten aan Haringkarspel en ten Zuiden aan Warmtenhuizen. Men heeft 'er, volgens de Quohieren 164 Morgen, 290 Roeden Lands. Uit Eenigenburg, werden in den jaare 1632, 53 en inde jaaren 1732 en 1749, 40 Huizen in de Lyften der Verpondingen gebragt. Het Dorp legt twee Uuren gaans ten Noorden van Alkmaar, doch heeft, zoo wel als de Kerk en Tooren geen merkelyk aanzien. Graaf Floris de V stigte hier, omtrent den jaare 1285, eene Sterkte of Slot, dat den Naam van *Eenigenburg* voerde. Het werdt, terstont na zynen dood, door de Westvriezen omverre gehaald.

VALKCOOG legt ten Noorden aan den **Ou-Valk-** den Vrieschen Zeedyk langs de Bannen van ^{koog-} Burghorn en Schagen en springt aan het Oosten met een Hoek tusschen Schagen en Haringkarspel, 't welk ten Zuiden van Valkkoog gelegen is. Ten Zuidwesten en Zuiden paalt het aan Sint Maarten. De Quohieren der Verponding tekenen 542 Morgen, 690 Roeden Lands voor Valkkoog aan. Het is sedert eene Eeuw sterk in Getal van

GERST- van Huizen afgenomen. In 't jaar 1632
MER- bragt men 'er 96, en in 't jaar 1732 maar
AMBAGT. 47 in de Lysten der Verponding, 't welk
Valkkoog. met de Lyft van den jaare 1749 overeen-
 komt. Het Dorp is drie en een half Uur,
 ten Oost-Noord-Oosten van Alkmaar. De
 Kerk, die een vierkanten Tooren, met een
 doorlugtige Koepel heeft, is oud.

DE VIER- De VIER-NOORDER-KOGGEN, wel-
NOOR- ker Verdeeling, met opzigt tot het Dyks-
DER- bestier, wy voorheenen gezien hebben (i),
KOGGEN. leggen ten Noorden aan de Zuiderzee,
Gelegen- tusschen de Nieuwdorper-Koggen bene-
heid. vens Geestmer-Ambagt aan het Westen,
 (i)
 bl. 430. en Drechterland aan het Oosten, gelyk zy
 ook door Drechterland aan het Zuiden be-
 paald worden. De Landeryen in deezen
 Omtrek zyn alle schoone Gras- en Weilan-
 den.

Verdee- De Vier-Noorder-Koggen kunnen, ten
ling van aanzien van het Hooge of Crimineele Regts-
Hoog gebied, zonder de Stad Medenblik te reke-
Regtsge- nen, die wy onder de Stemmende Steden
bied. beschreeven hebben, verdeeld worden in
 • *Landsteden*, als Abbekerk met het gene 'er
 toe behoort, Sybekarspel met Benningbroek;
 in *Ambagten* behoorende onder de Regtbank
 van *Medenblik*, als Opperdoes, Oostwoud,
 met het Oost-einde van 't Twisk en Hauwert,
 in *Ambagten* onder de Regtbank en 't Poort-
 regt van *Hoorn*, als Wognum, Watweide,
 Nieuwbokswoude, benevens een gedeel-
 te van Hauwert; en in *Vrye Heerlykbeden*,
 als

als Hoogtrowde , Eertswoude ; Opmeer , ^{De Vier-}Spanbroek, Obdam en Hensbroek. Deze ^{Noor-}twee laatsten worden onder de Vier-Noor-^{DER-}der-Koggen geplaatst, alleen om dat zy me-^{KOGGEN}de hier tot de Zeedyks Lasten betaalen; doch hebben geen Stem in de Waarschappyy. De Predikanten, die de Kerken in de Vier-Noorder-Koggen bedienen, behooren onder de Klaffis van Hoorn.

De STEDE ABBEKERK bestaat uit Abbe-^{De Stede}kerk, Twisk, Midwoud en het Oostelyk ^{Abbe-}gedeelte van Lambertschagen. De Am-^{kerk en}bagtsheerlykheid deezer Stede werdt, in den ^{onder-}jaare 1741, aan de Regenten voor Vyfdui-^{hooriga.}zand Guldens verkogt. De Regeering bestaat hier noch tegenwoordig uit een Schout Crimineel, die tevens Schout is in het Civiel, welke Ampten vervolgens van een gescheiden zullen zyn; en waar van de Aanstelling van Schout Crimineel zal blyven aan 's Lands Staaten, en die van Schout Civiel zal overgaan aan de Ambagtsheeren. Voorts zyn 'er Drie-enveertig Vroedschappen, twee Burgemeesters, negen Schepens en een Sekretaris. De Vroedschappen worden gekooren, uit de rykste Burgers, door zes daar uit gemagtigde *Rykdommen* of *Riggelmeefters*, die Lysten van elks Bezittingen en Regt hebben, om de Burgers onder eede af te vraagen, hoe zy gegoed zyn. De Riggelmeefters kiezen jaarlyks, op Nieuwjaarsdag, uit deeze Vroedschappen, negen Schepenen, van welken 'er drie te Abbekerk, drie te Twisk, twee te Midwoud en een te Lambertschagen, wonen
moes-

DE VIER- moeten. Uit de overige Vroedschappen
 NOOR- kiezen de Vroedschappen zelve twee Bur-
 DER gemeesters, één uit Abbekerk en Lambert-
 KOGGEN. schagen, en één uit Twisk en Midwoud,
 doch gemeenlyk uit Twisk. De Burgemees-
 ters zitten voor, op de Regtdagen, en heb-
 ben in Crimineele zaaken, raadgevende
 Stem. Zy stellen nevens de Vroedschap-
 pen den Sekretaris aan. Te Abbekerk en
 Lambertschagen, en te Twisk, hebben de
 Burgemeesters, te Midwoude de President-
 Schepen het Regt van Goed- of Afkeuring
 van den Predikant.

Abbe-
 kerk.

ABBEKERK is ten aanzien van deszelfs by-
 zondere Ban omringt van Twisk, Ben-
 ningbroek, Sybekarspel, Opmeer en Lam-
 bertschagen. Het wordt in de Quohieren
 der Verponding begroot op 507 Morgen,
 305 en een halve Roeden Lands. In den
 jaare 1632 werden 'er 107 en in den jaare
 1732, 92 Huizen en 1 Molen, uit Abbe-
 kerk in de Lyften der Verponding gebragt.
 De Huizen waren in den jaare 1749 op 90
 verminderd, behalven de Molen. Het Dorp
 legt omtrent een en een half Uur gaans van
 Medenblik. Hier is 't gemeene Raadhuis.
 De Kerk, die vry oud is, heeft een spitsen
 Tooren, van welken, in den jaare 1656,
 de eerste Steen gelegd werd.

Twisk.

Twisk legt met deszelfs Ban aan de Zui-
 derzee en is omringd van Opperdoes, Oost-
 woud, Midwoude, Benningbroek, Abbe-
 kerk en Lambertschagen. Voor Twisk zyn,
 in de Quohieren der Verponding, 516 Mor-
 gen, 473 en een halve Roeden Lands aan-
 ge-

getekend. Het is, sedert eene Eeuw mer-^{DE VIER-}
 kelyk in Getal van Huizen afgenomen. In^{NOOR-}
 den jaare 1632, bragt men 'er wel 227 in^{DER-}
 de Lyst der Verponding, doch in den jaare^{KOGGEN.}
 1732, niet meer dan 129, en in den jaare^{Twisk.}
 1749, zyn 'er maar 130 aangeschreeven. Het
 Dorp, 't welk langs een Streek van wel 550
 Roeden loopt, legt niet verre van Abbe-
 kerk, wat nader by Medenblik. Het wordt
 doorsneden van een klein Watertje, van
 ouds den Broek, nu Twiskdik genaamt, 't
 welk komt uit de Ringsloot van de droog-
 gemaakte *Benningmeer*, die, ten deele tot
 de Banne van Twisk, ten deele tot die van
 Abbekerk behoort, en by Medenblik in de
 Vliet valt. De Kerk van Twisk is zeer
 oud en heeft een Tooren, die van onderen
 Vierkant en hooger met een Spits geheel
 van Steen opgebouwd is. Ondet denzelven
 is het School. Te Twisk woonen vele oude
 Vriefche Doopsgezinden, die hunne Lee-
 raaren gemeen met Abbekerk hebben. Be-
 halven deeze Doopsgezinden of Mennoni-
 ten, heeft men te Twisk noch eene byzon-
 dere Vergadering van Lieden, die voor-
 heen wel meerendeels tot de Doopsgezin-
 den behoorden; maar 'er zig, sedert het ein-
 de der voorige en 't begin deezer Eeuwe van
 afgezonderd, en byzondere Byeenkomsten
tot Stigting en Ophouwing des Gemeds, gehou-
 den hebben, *eerst by de Huizen om, dog na-*
derhand op gezette Plaatsen. Het Gezelschap
 deezer Lieden was, in den beginne, by de
 eerste Opwekking, gelyk zy spreken, vry
 groot. Thans echter bestaan deeze hunne

DE VIER-
NOOR-
DER-
KOGGEN.
Twisk.

(k)
Uit Me-
degedeel-
de Berig-
zen.

Mid-
woud.

Vergaderingen zelden uit meer dan Twintig of Vyfentwintig Perfoonen. Zy houden hunne Byeenkomsten noch, alle Zondagen, des Namiddags, in 't openbaar, op de wyze der zoogenaamde Quakers, met welken zy, zoo in hunne Godsdienschtige Begrippen, als ook wel inzonderheid in de behandeling, de meeste Overeenkomst schynen te hebben, dewyl zy aldaar, volgens hunne eigen beschryving, in stilligheid nederzisten, en alzoo op den Heere wagten, tot dat 'er somtyds twee of drie perfoonen, zoo vrouwen als mans, iet tot stigting en opleiding in het inwendig Leeven, naar hunne opening spreken. Men noemt ze hier ter plaatse, de Vrienden van de Vergadering, of de Vergadering van Vrienden (k).

De Ban van MIDWOUD legt tusschen die van Oostwoude en Benningbroek, als mede tusschen die van Twisk ter eener en Hauerwert en Nieuwbokswoude ter andere zyde. Men rekent, hier volgens de Quohieren, 361 Morgen, 375 Roeden Lands. Het is, volgens de Lysten der Verponding, van tyd tot tyd mede in Getal van Huizen verminderd. Men hadt 'er 49 in den jaare 1632; in den jaare 1732 niet meer dan 38, en maar 34, in den jaare 1749: in beide de laatste Lysten staat 'er 1 Molen by. De Huizen zyn in meer dan één Buurt verdeeld. De Kerk is oud.

Lambert-
schagen.

LAMBERTSCHAGEN, waar van de Oostzyde onder Abbekerk, en de Westzyde gedeeltelyk onder Hoogtwoude behoort, legt tusschen den Zeedyk en de Ban van Abbekerk. De Quohieren melden voor Lambertschagen maar 78 Morgen, 14 Roeden Lands: ongetwy-

twyfeld is hier het gedeelte, 't welk aan ^{DE}VIER-
 Hoogtwoude behoort, niet onder gerekend. ^{NOOR-}
 In 't jaar 1632, telde men hier 55; in 't jaar ^{DER-}
 1732, maar 43, en in 't jaar 1749 wederom ^{KOGGEN-}
 niet meer dan 41 Huizen. De Kerk staat ^{Lambert-}
 hier op een hoogte. Het is een oud Ge-
 bouw; doch over weinige jaaren veel ver-
 beterd, waar aan veel Duif- en groote Vier-
 kanten Steen te zien is. De Tooren is onder
 van Steen, en boven van geteerd Hout;
 onder deezen wordt mede het School gehou-
 den. De Gemeente wordt in gemeenschap
 met Abbekerk bediend. De meeste Inge-
 zetenen behooren tot de Roomschgezinden,
 die hier een Statie hebben.

SYBEKARSPEL, dat met BENNINGBROEK, Sybekar-
 volgens Handvest van Hertog Willem van ^{spel met}
 Beieren, op den 21 February des jaars 1413 ^{Benning-}
 [1414], onder den Naam van *Sybekarspel*, ^{broek.}
 tot eene Stede verheeven (1), en federt met (1)
 vele Voorregten beschonken werdt, legt ^{Handv.}
 ten aanzien van deezere Stede Geregtheid ^{van Sy-}
 tusschen Spanbroek, Opmeer, Abbekerk, ^{bekarspel}
 Midwoude, Nieuwbokswoude en Wognum. ^{en Ben-}
 De Regenten zyn 'er Ambagtsheeren van ^{ningb. bl.}
 geworden in den jaare 1741, door aankoop
 voor Vierduizend Guldens. De Regeering
 van Sybekarspel en Benningbroek bestaat
 tegenwoordig uit een Schout Crimineel en
 Civiel, op den zelfden voet als onder Abbe-
 kerk gemeld is; Drie-enveertig Vroedschap-
 pen, agttien onder Sybekarspel en vyftien
 onder Benningbroek, twee Burgemeesters,
 zeven Schepenen en een Sekretaris. De Re-
 genten, als Ambagtsheeren, kiezen na 't

**DE VIER-NOOR-
DER-
KOGGEN.** overlyden of by afstand van den tegenwoor-
digen Schout Civiel, de Schepenen, en de
Vroedschappen de Burgemeesteren, jaar-
**Sybekar-
spel met
Benning-
broek.** lyks, des Woensdags na Paaschen. De Re-
geerende Burgemeesters en Schepens van
elke Plaats vervullen de opengevallen Vroed-
schaps plaats en, uit de Pondryksten in ieder
Plaats. De Burgemeester van elke Plaats
heeft aldaar het Regt van Goed- of Afkeu-
ring van den Predikant.

**Sybekar-
spel.** De Regtsban van SYBEKARSPEL, legt ten
Noordwesten van Benningbroek, en vervat,
volgens de Quohieren, 679 Morgen, 200
Roeden Lands. Het Getal der Huizen, 't
welk in de bekende Lysten der Verpondin-
gen gebragt werdt, was in den jaare 1632,
86; honderd jaaren laater 75, en in den jaa-
re 1749, maar 71 Huizen. Het Dorp legt
aan een Watertje, de Gouwe genaamd, doch
de Streek, waar langs dezelve heenen stroomt
is niet volbouwd; maar heeft verscheiden
Tusschenruimten. De Kerk is oud. Het Raad-
huis, waar toe den Regenten, by Handvest
van Filips van Bourgonje, gegeven den 27
September des jaars 1462, verlos verleend
werdt om het bouwen (m), staat nu ver-
nieuwd in het Westeinde van Benningbroek
naast aan Sybekarspel.

**Benning-
broek.** BENNINGBROEK legt met deszelfs Ban
tusschen Sybekarspel en Midwoude. De
Quohieren der Verponding begrooten de
Landeryen op 631 Morgen, 237 en een
halve Roeden. Men telde hier in den jaare
1632, 99, in den jaare 1732, 64 en in den
jaare 1749, maar 61 Huizen, en in beide
de

(m)
*Handv.
van Sybe-
karspel
en Ben-
ningb. bl.
43.*

de laatste Lyften met 1 Molen. Het heeft DE VIER-mede een Oude Kerk, die in gemeenschap NOOR-met Nieuwbokswoude, door denzelfden Pre DER-dikant bediend wordt. KOGGEN.

Opperdoes, Oostwoud, benevens het Regts-Oosteinde van Twisk en Hauwert behooren, bannenals gezegt, onder de Regtbank van Meden- onderblik en genieten Medenblikfche Voorreg- Meden-ten. Eveneens is 't gelegen met *Honge-* en *Laage-Zwaagdyk*, twee Buurten benoorden blik.aan den Zwaagdyk, leggende niet verre van Wervershoof, 't geen ook zelve onder het Regtsgebied van Medenblik behoort, doch waar van wy onder Dregterland, waar in het legt, zullen spreken. De Regenten van Medenblik stellen, in Opperdoes en Oostwoud, Vredemaakers en Vroedschappen aan.

De Ban van OPPERDOES legt tusschen de Opper-Bannen van Medenblik, Twisk, Oost- does.woude en de Zuiderzee. Wy vinden 'er in de Quohieren der Verponding niet meer dan 152 Morgen, 100 Roeden Lands voor aangefchreeven, 't welk echter zeer weinig schynt. Het is sedert eene Eeuw eenigszins toegenomen in Getal van Huizen: want in den jaare 1632, werden 'er maar 96, en in den jaare 1732, 108 in de Lyften der Verponding gebragt. In die van den jaare 1749, was 'er 1 Huis minder. Het Dorp legt niet verre van den Zeedyk. In de Banne van Opperdoes is het Geregt van de Vier-Noorder-Koggen.

OOSTWOUD, 't welk omringd is van de Ban- Oost-nen van Opperdoes, Medenblik, Wervers- woud.hoof, Hoogkarfpel, Hauwert, Midwoude en

DE VIER-
NOOR-
DER-
KOGGEN.
Oostwoud.

Twisk, heeft veel uitgestrekter Ban dan Opperdoes. De Quohieren der Verponding begrooten Oostwoud op 331 Morgen, 505 Roe-den. In Getal van Huizen, is 't echter merke-lyk minder. In den jaare 1632, werden 'er 79, en in de jaaren 1732 en 1749, maar 59 Hui-zen uit Oostwoud in de Lysten der Verpon-dingen gebragt. De vermindering van 't Getal der Huizen schynt, ten deele, te moeten toegeschreeven worden aan den Brand, die hier, op den 3 Juny des jaars 1710, dertien Huizen verteerde. De Brand-stigter werdt, eerst na verloop van elf jaa-ren, te Enkhuizen gestraft (n). De Kerk heeft echter zyn eigen Predikant.

(n)
Chron.
van Me-
denbl. bl.
347, 357.

Zwaag-
dyk.

Van de Buurten de *Hooge en Laage Zwaag-
dyk*, waar door eigentlyk hier de Noorder-
Zwaagdyk moet verstaan worden, kunnen
wy alleen melden, dat 'er voor dezelve, in
de jaaren 1732 en 1749, 97 Huizen in de
Lysten der Verpondingen gebragt zyn.

Regts-
bannen
onder
Hoorn.

De Ambagten of Dorpen Wognum, Wat-
weide, Nieuwbokswoude en Hauwert, te
weeten de Westkant van Hauwert, eertyds
Oudebokswoude genaamd, hebben by een
Handvest van Hertog Filips van Bourgonje,
gegeven op den 13 April des jaars 1436, één
Poortregt met de Stad Hoorn verkreegen,
en zyn, ten *eeuwigen dage*, aan de Regtbank
van Hoorn onderhoorig gemaakt. By de
zelfde Handvest, kreegen Burgemeesters
van Hoorn Regt, om Vredemaakers te Wog-
num en in de Plaatsen, daar onder behoo-
rende aan te stellen, en werdt de Regtspraak
over dezelve Plaatsen aan Schout en Sche-
penen

penen van Hoorn gesteld (o), en noch te DE VIER-
 genwoordig stellen Burgemeesters van Hoorn NOOR-
 de Vroedschappen, en jaarlyks, des Zater. DER-
 dags voor Paaschen, in elk Dorp, twee KOGGEN.
 Vredemaakers, die zy des Dingsdags na Wognum.
 Paaschen beëdigen. De oude Vredemaakers Handv.
 benoemen een dubbel Getal, uit welk de van
 Burgemeesters de Verkiezing doen zonder Hoorn.
 'er echter aan bepaald te zyn. Met het bl. 89.
 maken van Keuren gaat het hier eveneens Velius
 als in de Plaatsen onder de Veenhoop, waar Chron.
 van wy onder Dregterland zullen melden. van
Hoorn.

De Ban van WOGNUM legt ten Noor- Wog-
 den aan Sybekarspel en Benningbroek en is num.
 verder omringd van Nieuwbokswoude,
 Zwaag, Dampden, Berkhout, Spanbroek,
 Watweide; Sybekarspel en Benningbroek.
 Zy vervat, volgens de Quohieren der
 Verponding, 1415 Morgen, 375 Roe-
 den Lands, en is aldus een der grootste
 Regtsbannen hier omtrent; doch, schoon
 zy tevens een der grootste Dorpen heeft,
 is dit echter sedert eene Eeuw in Getal van
 Huizen afgenomen. Men vindt 'er, volgens
 de Lyft van den jaare 1632, 184 Huizen;
 Honderd jaaren laater 138, en in den jaare
 1749, niet meer dan 134 Huizen. Van het
 Dorp, 't welk een half Uur gaans ten Noor-
 den van Hoorn legt, wordt al in egte Ge-
 denkschriften (p) der Elfde Eeuw gewaagd. (p)
 Men hadt 'er toen reeds een Kapel en nu Heda p.
 een Kerk. De Roomschegezinden hebben 133.
 hier eene Statie. Het voornaamste van 't
 Dorp is naar den kant van Nieuwbokswou-
 de, doch naar den kant van Watweide is

DE VIER- een Streek, die geheel en al met Boeren-
 NOOR- huizen op afgescheiden Werven bebouwd is.
 DER WATWEIDE, ten Westen van Wognum
 KOGGEN. gelegen, heeft een kleine Ban, die in de
 Watwei- Quohieren op 173 Morgen, 20 en een hal-
 de. ve Roeden begroot wordt, met 35 Hui-
 zen in den jaare 1632, en 25 in den jaare
 1732, welk laatste Getal ook in de Lyft van
 den jaare 1749 gebleeven is. Hier is echter
 ook een Kerk, die haaren eigen Predikant
 heeft. De Tooren is vierkant met een zes-
 kantigen Spits. Het Dorp is genoegzaam als aan
 Wognum en aan Spanbroek gehegt.

Nieuw- NIEUWBOKSWOUDE legt aan den anderen
 boks- kant van Wognum ten Oosten en tusschen
 woude. de Bannen van Midwoude en Zwaaag. Het
 staat in de Quohieren der Verpönding op
 403 Morgen, 375 Roeden Lands aangete-
 kend. In den jaare 1632, bragt men 54,
 en in den jaare 1733, zoo wel als in den
 jaare 1749, 33 Huizen, uit Nieuwbokswou-
 de in de Lyften der Verpöndingen. Het
 Dorp, dat, hoewel het in een Streek legt,
 echter door een tusschenwydte van Honderd
 Roeden als in tweeën gescheiden is, staat
 niet verre van Wognum. De Kerk is zeer
 oud en grootendeels van Duifsteen. Zy
 wordt in Gemeenschap met Benningbroek
 bediend en de Gemeente is 'er ongemeen
 klein; dewyl de meeste Huisgezinnen uit
 Roomschegezinden bestaan, die hier eene
 Statie hebben. De Tooren van de Kerk is
 van een zeldzaam maakfel en aan de Kerk
 gevoegd. Zy heeft omtrent de Gedaante als
 het Klokhuis te Haarlem of te Leiden aan

't Pieterskerkhof, doch men kan 'er van on- DE VIER-
NOOR-
DER-
KOGGEN.
HAUWERT.
der doorgaan.

HAUWERT, wel eer *Oude-Bokswoude* ge-
heeten, legt met deszelfs Ban, die vol-
gens de Quohieren 493 Morgen, 236 Roe-
den Lands groot is, Noordoostwaart van
Nieuwbokswoude. Hier waren, in den jaa-
re 1632, 81 Huizen in de Lysten der Ver-
pondingen gebragt. In die van den jaare
1732 stonden 'er 59, en in die van 1749,
58 Huizen en in beide 1 Molen. Het Dorp
vertoont zig in de Lengte aan malkander be-
bouwd, doch heeft verscheide ruimten op
eenige Afstanden. Hier is een klein Kerk-
je met een vierkanten Tooren, hooger met
een agtkanten Spits opgehaald.

De overige Dorpen der Vier-Noorder. Vrye
Koggen, Hoogtwoude, Eertswoude, Op- Heerlyk-
heden.
meer en Spanbroek met de bygevoegde Ob-
dam en Hensbroek voeren den Titel van
Vrye Heerlykheid.

HOOGTWOUDE is een zeer aanzienlyke Hoogt-
woude.
Regtsban, gelegen langs Opmeer en Abbe-
kerkt onder dezelve behoort een groot ge-
deelte van Lambertschagen. Zy wordt in
de Quohieren begroot op 1779 Morgen, 369
Roeden Lands. Merkelyk is echter de Ver-
mindering van Huizen in de Lysten der Ver-
ponding, sedert die van den jaare 1632,
waarin voor Hoogtwoude 279 Huizen ge-
bragt waren; want men hadt 'er in den jaa-
re 1732 niet meer dan 186 en in den jaare
1749, 180 Huizen, beide met 1 Molen. Het
Dorp is in vyf Buurten verdeeld en kan fraai
genoemd worden. Digt by Hoogtwoude is

DE VIER- het zoogenaamde *Konings-Pad*, langs 't welk
 NOOR- Koning Willem, Graaf van Holland, tegen
 DER- de Vriezen trok, toen hy, in den jaare
 KOGGEN. 1256, in 't Ys vallende, verflaagen werdt.
 Hoogt- Het Doopen van Koning Radboud in den
 woude. jaare 719, zou ook, naar 't Verhaal onzer
 Kronyken, te Hoogtwoude ondernomen zyn.
 De Doopvont, waarin men zegt dat Rad-
 boud getreden was, wordthier noch, hoe-
 wel gefchonden, vertoond. Men heeft hier
 een fraai nieuw Raadhuis, 't welk, in den
 jaare 1743, gebouwd is. De Hoog Edele
 Heer Willem Maurits van Kats heeft, ter
 gelegenheid van de eerste Byeenkomst op
 dit Raadhuis, aan Baljuw en Regenten een
 Zilveren Beeker vereerd. Hier is een nette
 ruime Kerk, die na den jaare 1674, toen de
 oude door een Stormwind instortte, gebouwd
 is. Zy heeft een kloeken hoogen Tooren,
 van onder vierkant en boven met een zes-
 kantigen Spits gedekt. De Roomschegezinden
 hebben te Hoogtwoude een Statie.

Eerts-
 woude.

EERTSWOUDE legt ten Noorden van 't
 Hoogtwoude langs den Zeedyk en is een
 kleiner Regtsban, die in de Quohieren voor
 258 Morgen, 192 Roeden Lands bekend
 staat. Hier stonden 116 Huizen in den jaare
 1632; men hadt 'er 91 Huizen en 1 Molen
 in den jaare 1732, en in den jaare 1749,
 waren 'er maar 85 Huizen en de Molen, alles
 volgens de bekende Lyften der Verponding.
 Het Dorp heeft twee Buurten, die van mal-
 kander op eenigen Afstand gelegen zyn. De
 Kerk is een groot langwerpig Gebouw met
 eenen vry zwaaren vierkantigen Tooren, die
 bo.

boven plat is. Men ziet, tegen een Balk, DE VIER-
NOOR-
DER-
KOGGEN,
in de Kerke, het Jaartal van 1515, ver-
moedelyk den tyd der Bouwinge.

De Vrye Heerlykheid van Hoogtwoude Eerts-
woude.
en Eertswoude behoort, sedert den Dood
van den Heere Willem Maurits van Kats,
Heere van Koulfster, Heiloo en Oesdomenz.
nu aan deszelfs Zuster Jonkvrouwe Louiza
Hedwig van Kats. Eertyds kwam zy den
Huize van Egmond toe. De Regeering van
Hoogtwoude en Eertswoude bestaat uit een
Baljuw, die ook als Schout te Regt zit, vier
Burgemeesteren, zeven Schepenen en een
Sekretaris, welk Ampt mede door den Bal-
juw wordt waargenomen. De Baljuw, Schout
en Sekretaris wordt door den Heere of Vrou-
we aangesteld. Uit Eertswoude wordt één
Burgemeester en één Schepen gekooren; de
overigen uit Hoogtwoude. De Vrouw stelt
de Schepenen aan, en de Burgemeesters
worden door haar verkooren uit de Twee-
endertig Vroedschappen, waar van 'er Agt-
entwintig te Hoogtwoude en Vier te Eerts-
woude zyn.

OPMEER legt tusschen Hoogtwoude en Opmeer,
Spanbroek, met een lange Strook Gronds,
die, volgens de Quohieren, 439 Morgen,
514 en een halve Roeden Lands vervat.
Uit de Regtsban werden in de drie Lysten
der Verpondingen, die wy gewoon zyn aan
te haalen, evenveel, te weeten 72 Huizen
gebragt. Opmeer heeft een fraai Dorp,
doorsneeden van de *Veekenvaart*, ter weder-
zyde van welke Huizen gebouwd zyn. De
Kerk van Opmeer is niet groot en, ten aanzien
van

DE VIER- van den Dienst, met Spanbroek vereenigd.
NOOR- De Vrye Heerlykheid van Opmeer komt
DER- den Heere Izaak van Thye toe. De Baljuw
KOGGEN. is te gelyk Schout en Sekretaris. Wyders
Opmeer. heeft men 'er één Burgemeester en vyf Schepenen.

Spanbroek.

Ten Zuidooften van Opmeer legt **SPANBROEK**, 't welk wyders omringd is van Sybekarspel, Watweide en Obdam. Het vervat, volgens de Quohieren, 1061 Morgen, 215 en een halve Roeden Lands. Men bragt hier, in den jaare 1632, 172 en in den jaare 1732, maar 140 Huizen en 2 Molens in de Lyften der Verpondingen; die sedert, in den jaare 1749 noch tot 134 Huizen zyn verminderd; doch wy vinden 'er nu 3 Molens aangetekend. Niet verre van Spanbroek zag men noch onlangs eenige Overblyffels van een vervallen Kapel, die nu zyn geslegt. De Kerk van Spanbroek, die fraai, doch ouderwetsch is, was, van ouds, aan Bonifacius, Geloofsprediker dezer Landen, toegewyd. Wy hebben derzelver Gemeenschap met Opmeer gezien; doch de Predikants Wooning is te Spanbroek. Hier was, van ouds, een Roomschegezinde Statie; doch, in den jaare 1717, is 'er nog een tweede bygekomen. Men heeft 'er ook een Raadhuis, en een fraai Huis van den Heer. De Heerlykheid van Spanbroek komt den Heere Jan Mein, Heer van Spierdyk en Zuidermeer enz. toe. Hy stelt den Baljuw en ook een Schout aan, die thans te gelyk Sekretaris is. Voorts zyn 'er één Burgemeester en vyf Schepens; benevens zestien Vroedschappen, uit welken, jaarlyks, op Nieuwjaarsdag, de vyf Schepens

pens door den Heere verkooren worden; De Vier-
 doch de Verkiezing van den Burgemeester Noor-
 geschied volgens overeenkomst met den Heer ^{DER-}
 gemaakt, door de Vroedschappen. De Re- ^{KOGGEN.}
 genten, maaken een dubbel Getal van Kerk- ^{Span-}
 meesters, waar uit de Heer 'er twee ver- ^{broek.}
 kiest. Aldus gaat het ook met de Armen-
 voogden en Molenmeesters. Hier is ook een
 Veer op Amsterdam en Alkmaar, waar van de
 Heer de aanstelling van den Schipper heeft.

OB DAM of OP DAM, tusschen Spanbroek ^{Obdam.}
 en Hensbroek gelegen, wordt in de Quo-
 hiefen der Verponding begroot op 439 Mor-
 gen, 514 en een halve Roeden Lands. Hier
 werden in den jaare 1632, 136 Huizen in
 de Lysten der Verponding gebragt, en in
 de jaaren 1732 en 1749, 104 Huizen. Onder
 dit Getal zyn de Huizen begreepen, die in
 dat gedeelte van de *Wogmeer* staan, 't welk
 onder Obdam behoort. Het Dorp van *Ob-*
dam is meest in de Lengte gebouwd. De
 Kerk, die omtrent 800 Roeden van Hens-
 broek en 1000 Roeden van Spanbroek staat,
 en redelyk fraai is, heeft, sedert den jaare
 1644, haaren eigenen Predikant gehad,
 doch was voorheen met Hensbroek ver-
 eenigd. Hier is ook een Statie van Roomsche-
 gezinden, doch wier Vergaderplaats onder
 de Banne van Spanbroek staat. De Hooge
 en Vrye Heerlykheid van Obdam is sedert
 de Vyftiende Eeuw bezeten door de Edelen
 uit den Huize van Wassenaar, die den by-
 naam van Obdam gevoerd hebben. Thans
 is de Hoog Edele Heer Unico Wilhelm
 Graave en Baanderheere van en tot Wasse-
 naar, Heere van Twikkel enz. enz., Hoog-
 en

DE VIER-en Vryheer van Obdam. Obdam heeft tegenwoordig met het volgende Hensbroek, t welk den zelfden Graave van Waffenaaf toekomt, denzelfden Baljuw, Schout en Secretaris; doch anders geen Gemeenschap met malkander, hebbende ieder hun eigen Regtsgebied; Regtsoeffening en Raadhuis; voorts één Burgemeester en vyf Schepenen, die jaarlyks op Nieuwjaarsdag door den Heere worden gekooren; noch vyftien Vroedschappen, twee Kerkmeesters, en twee Armentvoogden, en een Schot- en Verponding-Gaarder. Hier is een vast Veer, waar van de Schipper driemaal ter Week met een Trekschuit op de Stad Alkmaar vaart. Onder Obdam behoort ook een groot gedeelte van *Spierdyk*, waar van het overige gelegen is onder Spanbroek en Berkhout. In dit gedeelte van *Spierdyk* onder Obdam plagt, over eenige jaaren noch een Kerk te staan, die een Vereenigde Standplaats hadt met Obdam, doch deeze Kerk is nu geheel weg, hoewel het School en Schoolhuis noch in stand gebleeven zyn. Behalven't Gedeelte van de *Wogmeer*, van welke Meer wy na Hensbroek noch nader melden zullen, legt noch, onder de Regtsban van Obdam, de Polder van de *Braaken*, bestaande in vier bedykte Meertjes; als de *Waal*, de *Oosterbraak*, *Middelbraak* en *Zuiderbraak*.

Hensbroek.

De Hooge en Vrye Heerlykheid van HENSBROEK legt met derzelver eigen Regtsgebied ten Zuiden van Obdam en heeft, volgens de Quohieren, 383 Morgen, 567 Roeden Lands. Uit Hensbroek werden in den jaare 1632, 127 Huizen in de Lysten der Ver-

Verpondingen gebragt. In die van den jaare 1732 en 1749 staan 107 Huizen en 1 Mo-
 ren. Het Dorp is mede in de Lengte ge-
 bouwd en heeft een ruime Kerk. Hensbroek
 waar van het Regtsgebied, voor een goed
 gedeelte, in den Huigenwaard strekt, heeft
 tot gerief van deszelfs Inwooners, een Wa-
 genbrug en een Voetbrug, leggende bei-
 de over de Ringflood van den voornoemden
 Waard, ook werdt 'er ten dienste van die
 van Hensbroek en Obdam, in den jaare
 1603, een Vaart gegraven, en een Sluis
 in den Spierdyk gelegd, om hier door een
 Vaart op de Stad Hoorn te hebben. Hens-
 broek heeft mede een Raadhuis. De Re-
 geering bestaat uit een Burgemeester, vyf
 Schepenen, welke jaarlyks, gelyk die van
 Obdam, door den Heere gekooren worden;
 verder vyftien Vroedschappen, vier Kerk-
 meesters, twee Armenvoogden, een Schot-
 en Verponding-Gaarder, midsgaders een
 Schipper op Alkmaar vaarende, gelyk te
 Obdam.

De *Wogmeer*, die in den jaare 1607 be-
 dykt werdt en, volgens de Quohieren 733
 Morgen, 230 Roeden Lands groot is, be-
 hoort ten deele onder Obdam, gelyk wy
 ze mede wel de *Obdammermeer* genoemd vin-
 den, ten deele onder Hensbroek, en het
 kleinste gedeelte onder Urshem, van wel-
 ke Regtsbannen deeze Bedyking omringd
 wordt. In het gedeelte onder Urshem
 staan geene Huizen. Deeze Meer heeft
 haar eigen Dykgraaf, Heemraaden en Pen-
 ningmeester, welke door den Heere van
 Obdam worden aangesteld.

DREG-

**DREG-
TER-
LAND.**

DREGTERLAND, in rang het eerste onder de Dykgraaffschappen van Westvriesland, volgt met opzichte tot de Landbeschryvinge by ons het laatste om den overgang, welken wy verkooren hebben om uit Kennemerland door de naast aangrenzende Landstreeken tot de verder afleggende en vervolgens in Waterland te komen.

**Gelegen-
heid.**

Dregterland is de Oostelykste Hoek van Westvriesland, dat hier met een Tong die in Zee uitsteekt, ten Noorden, ten Oosten, en voor 't grootste gedeelte ten Zuiden, en Zuidwesten door de Zuiderzee bespoeld wordt. Landwaard in wordt het door den Ouden Dyk ten Zuiden afgescheiden van Waterland of den Zeevank of liever van Beets en Schaardam, welke byzondere Bedykingen zyn. Met een klein gedeelte paalt het ten Westen aan Urshem, en aldus aan Kennemerland of Geestmer-Ambagt. Ten Noordwesten en Noorden, voor zoo verre het meer Oostwaards niet door de Zuiderzee bespoeld wordt, paalt het aan de Vier-Noorder-Koggen, tot aan de Banne van Wervershoof, daar de Schinkeldyk een scheiding tusschen Dregterland en de Vier-Noorder-Koggen aan het Westen maakt gelyk de Zwaagdyk het ten Noorden-of Noordwesten daar van afscheidt.

De Dregter-Vriezen, zoo vermaard in onze Landskronyken, hebben 'er den Naam aan gegeven of van ontvangen.

**Landsge-
steltens.**

De Landstreek van Dregterland bestaat meest uit schoone Weilanden en eenige Warmoeslanden, die voorheenen, voornaamlyk aan de Streek tusschen Hoorn en Enkhuizen,

zen,

DREG-
TER-
LAND.

ten, welken onder den gemeenen naam van Veenhoop genoemd worden; als Berkhout, Grofthuizen, Avenhorn en Schaarwoude. Tot de Veenhoop behooren ook noch Beets, Oudendyk en Oostmyzen, die niet in de Dykslasten van Dregterland draagen; maar als Ambagten van de Veenhoop aldus aan de Regtbank van Hoorn onderworpen zyn. Wervershoof alleen behoort onder 't Regtsgebied van Medenblik. Wy zullen ze ten naaften by in de laaftgemelde order beschryven.

Kerkely-
ke Ver-
deeling.

Van de Kerken, in deezen Omring begreepen, behooren Grootebroek, met alles wat 'er toe behoort, gelyk ook Westwoude, met het onderhoorige Binnenwyzent, Hem met Venhuizen, Wydenes met Oosterleek, en Wervershoof, onder de Klaffis van Enkhuizen. Ooster- en Westerblokker, twee Ambagten onder Westwoude, als mede Schellinkhout, de Ambagten Zwaag, Berkhout, en Grofthuizen met Avenhorn behooren tot de Klaffis van Hoorn. Beets, Oudendyk en Schaarwoude of liever Schaaradam behooren tot de Klaffis van Edam.

De Stede
Groot-
broek.
Gelegen-
heid.

GROOTE BROEK, aangemerkt als een Stede, heeft zyn Regtsgebied, van de Banne van Enkhuizen af, Westwaardstot aan het Regtsgebied der Stede Westwoude, en vervat de Bannen van Grootebroek, Bovenkarspel, Lutkebroek en Hoogkarspel. Bovenkarspel schynt allereerst met Grootebroek vereenigd geweest te zyn en zy werden, te samen, volgens Handvest van Hertog Albrecht van Beieren van den jaare 1364, tot een Stede verklaard onder den Naam van *Grootebroek*;

broek; met dezelfde Voorregten als Graaf DRUG-
 Floris de V, in den jaare 1288, aan die van TER-
 Medenblik gegeven hadt (q), en sedert wor- LAND.
 den de Ingezetenen der Plaats, doorgaans, De Stede
 Poorters genoemd, ook heeft de Plaats, eer- Groote-
 tyds, twee Poorten gehad. Lutkebroek (q) broek.
 werdt, by eene Handvest van den 13 Ok- Handv.
 tober des jaars 1402 met Broek tot eene Ste- van
 de verklaard. Uit deeze zelfde Handvest Grootebr.
 blykt dat Hoogkarspel 'er toen nog niet me- bl. 17.
 de vereenigd was (r). Doch uit eene Hand- (r)
 vest van den jaare 1403 (s) ziet men dat Dezelve
 Hoogkarspel toen met een zelfde Poortregt bl. 18.
 en Stede-Vryheid werdt beschonken. Die (s)
 van Grootebroek hebben, in tyden van Op- Volgens
 roer, dikwyls hunne Voorregten verlodren, Medege-
 doch geduuriglyk wederom gekreegen. Dik- deelde
 wyls zyn zy, voor en na de Verandering der Berig-
 Regeeringe hier te Lande, ter algemeene ten.
 Dagvaart van 's Lands Staaten verscheenen,
 en wordt de Plaats in een Privilegie van den
 26 Maart des jaars 1575, op den Naam van
 Filips den II, gegeven, *gepriviligerde Stede*
 genoemd: ook hebben zy van tyd tot tyd
 hun verzoek, om mede ter gemelder Dag-
 vaart beschreeven te worden, tragten leven-
 dig te houden. Zy bezitten vele, indien niet
 alle de Voorregten, die aan beslootene Ste-
 den zyn vergund; als onder anderen het
 heffen van Stads Excyzen op de Bieren,
 Wynen, Gemaal, Turf en dergelyke: Bur-
 gemeesteren van Grootebroek neemen hun-
 ne Poorteren den Eed af van *Doleantie* over
 de Gemeenelands Middelen. Zy hebben
 ook 't Regt van *Exue*. Zy verleenen Brieven
 van Voorfchryven tot het verwerven van

DRE-
TER-
LAND.
Groote-
broek.

Brieven van *Cesfie* en *Beneficie van Inventaris* en wat dies meer zy. In den jaare 1727, hadden de Staaten van Holland en Westvriesland Grootebroek mede op de Lyst der Verkoopingen van de Ambagtsheerlykheden in Westvriesland gebragt; doch, op het inleveren van een Request door Regenten, is het uit de tweede Lyst der Verkooping gebleeven, en hebben de gemelde Regenten, volgens Resolutie van 's Lands Staaten, genomen den 16 December des jaars 1738, kunnen volstaan, met het in koop neemen der *Recognitie* van de Sluizen en Vischeryen, als mede van het Vendumeesteren Bode-Ampt. In de gemelde Resolutie, wordt onder anderen gezegd, dat Grootebroek voor 't overige zal blyven in den staat, daar het tegenwoordig in is, zonder dat daar in eenige Scheiding van Jurisdictie gemaakt, noch de Ambagtsheerlykheid van dien verkogt zal worden. Uit alle deeze Omstandigheden wordt by velen beweerd dat Grootebroek niet in den rang van de Platte Landsteden moet worden gesteld; maar genoegzaam onder de besloten Steden behoort te worden gerekend; 't welk wy niet willen betwisten.

Regeer-
ring.

De Schout, die dezelfde in 't Crimineel en Civiel is, wordt door de Staaten van Holland en Westvriesland aangesteld. Hier zyn Vier Burgemeesters, Twee-endertig Raaden of Vroedschappen, te weeten Twaalf uit Grootebroek, agt uit Bovenkarspel, zes uit Lutkebroek, en zes uit Hoogkarspel, zeven Schepens en een Sekretaris; vier Vredemaakers en Vyftien Weesmeesters, als
te

te Hoogkarspel drie, en op ieder der drie Dreg-
 andere Plaatsen vier. De Vroedschappen TER-
 blyven voor hun Leeven en worden door LAND.
 het gezamenlyke Kollegie by het openvallen Groot-
 van een derzelver Ampten verkooren. De broek.
 Regeering wordt verders op Nieuwjaarsdag
 veranderd. De Verkiezing der Burgemees-
 teren geschiedt door de Vroedschappen,
 en wordt tot President aangesteld, een
 Burgemeester, die 't voorgaande jaar ge-
 diend heeft, en drie nieuwen. De Schepe-
 nen worden verkooren door den Schout,
 op eene benoeming van de afgaande Bur-
 gemeesteren en Schepenen. De Vroed-
 schappen kiezen de Vredemaakers en de
 Schout, Burgemeesters en Schepens hebben
 gezamentlyk de Verkiezing van Weesmees-
 teren. De Sekretaris wordt door de Vroed-
 schappen aangesteld. Burgemeesters van
 Grootebroek stellen, beurtelings met die van
 Enkhuizen, eenen Heemraad van Dregter-
 land in de Ooster-Kogge, ook de Molen-
 meesters van het *Grootflag*; op de Visschery
 van welke Watering. Schout en Schepenen
 van Enkhuizen en Grootebroek gezamen-
 lyk Keuren en Ordonnantien maaken. De
 Verpachting dier Watering geschiedt, ins-
 gelyks, door de beide Schouten en Sche-
 penen. De President Burgemeesters van Enk-
 huizen en Grootebroek zyn, volgens Hand- (t)
 vest van Jan van Beieren, gegeven den 1 *Handv.*
 July des jaars 1423 (t), jaar om jaar Dyk- *van*
 graaf van de Wyzent, den Zwaagdyk en *Enkb.*
 het Zydwerk. *bl. 20.*

De Schuttery der Stede Grootebroek be-
 staat uit eene Kompagnie van Honderd Kop-
 pen,

DRE-
TER-
LAND.
Groot-
broek.

pen, onder een Kapitein, Luitenant, Ven-
drig en mindere Officieren. De Hoofden
deezzer Schutterij hebben, benevens Burge-
meesteren het Regt der Verkiezing van den
Waagmeester.

De Verkiezing der Predikanten in ieder
der byzondere Plaatsen geschiedt door de
Gemeente, dat zyn de Mansperfoonen, die
Ledemaaten zyn, uit een Nominatie van
den Kerkenraad, na verkreegene Hand-
opening van den Burgemeester der Plaatsen,
die ook de Goedkeuring heeft.

In ieder der Verdeelingen van Groot-
broek is een Roomschegezinde Statie; doch
die van Hoogkarspel wordt in gemeenschap
met Westwoude bediend

Wy komen tot de Verdeeling en Beschry-
ving van de byzondere Plaatsen of Bannen
der Stede Grootbroek.

Groot-
broek,
byzonde-
re Ban.

GROOTBROEK, met deszelfs byzondere
Ban ten Westen van Bovenkarspel gelegen,
tusschen den Westvrieschen Zeedyk en de
Ban van Venhuizen, wordt in de Quohie-
ren der Verponding begroot op 1026 Mor-
gen, 407 Roeden Lands. Sedert den jaare
1632, is het in Getal van Huizen afgeno-
men; want toen werden er 316, en in den
jaare 1732 maar 249 en eene Moolen in de
Lysten der Verpondinge gebragt. In den
jaare 1749, was het Getal echter weer op
251 Huizen vermeerderd. Grootbroek is
voor deezen ook onder den Naam van
Broek bekend geweest. Het Dorp legt aan
de Streek of den Ryweg tusschen Hoorn
en Enkhuijzen, ruim 1000 Roeden van Enk-
hui-

huizen, uit de Stads Singels tot aan de Kerk DRISO-
gemeeten. Het heeft eene betimmering TER-
ter lengte van 450 Roeden, ter wederzyde LAND.
van den Ryweg, die van Hohn tot Enk- Groote-
huizen overal met Klinkertsteenen bestraat broek.
is. De Kerk van Grootebroek is een schoon
Gebouw met twee ryen Pilaaren van binnen,
heeft een sierlyk Orgel, en andere nette
sieraaden. De Tooren is fraai, ter hoogte
van Honderd Voeten vierkant opgebouwd,
waar boven een Spits staat, die Agtent-
gentig Voeten opryft, behalven 't Kruisen
den Appel, die boven op de Spits staan.
Hier is ook een bekwaam Raadhuis voor
de gemeene Stede, met een sierlyk Toor-
rentje. Het is echter een oud Gebouw. In
den jaare 1392, belastte Hertog Albrecht
aan die van Grootebroek een Raadhuis te
zetten in Grootebroek, 't welk binnen 'sjaars
moest voltooid zyn. Het Weeshuis werd
in den jaare 1375 van een gedeelte van 't
Sinte Elizabeths Klooster tot dit gebruik
bekwaam gemaakt en wat laater werd het
overig gedeelte van dit Klooster tot een Oud-
den-Mannen- en Vrouwenhuis geschikt. Het
Bestier van 't Weeshuis behoort aan vier Re-
genten en vier Regentinnen en dat van 't
Oude-Mannenhuys aan Burgemeesteren. Hier
is ook een nette Waag. In den jaare 1681,
op den 15 Mey, zynde Hemelvaarts-
dag, ontstondt 'er te Grootebroek een zwaar-
re Brand, gelyk mede in den jaare 1694,
in het Oosteinde van Grootebroek en het
Westeinde van Bovenkarspel, waar door
verscheiden Huizen verteerd werden, doch

DREG-
TER-
LAND.
Groote-
broek.

zy werden meerendeels, in den jaare 1696, weder opgebouwd. Onlangs, op den 15 July des jaars 1750, ontstondt 'er wederom Brand in het Weeshuis van Grootebroek, waar door dit Huis en Drie-entertig anderen, binnen weinige Uuren in de Affche zyn gelegd.

Boven-
karspel.

(u)
Groote
Kaart
van de
Uitwate-
rende
Sluizen.

BOVENKARSPTEL, de tweede Ban onder de Stede Grootebroek, 't welk wy ook *Boekkarspel* genoemd vinden (u), legt ten Oosten van Grootebroek, en ten Westen van het Westeinde van Enkhuizen, dat onder het Regtsgebied dier Stad behoort. Het heeft aan het Noorden en het Zuiden den Westvrieschen Zeedyk. Voor Bovenkarspel zyn, in de Quohieren der Verponding, 783 Morgen, 240 Roeden Lands aangetekend. Uit het zelve zyn in den jaare 1632 wel 398 Huizen in de Lyften der Verpondingen gebragt; doch in den jaare 1732 en 1749 niet meer dan 193 en 3 Molens. Het Dorp staat mede aan de Streek, en ten opzigte van de Kerk ruim 400 Roeden van Enkhuizen, met een betimmering van 450 Roeden. Het schynt echter grooter door het gevolg der Huizen, die in het Westeinde van Enkhuizen noch wel een Langte van ruim 200 Roeden Gronds ter wederzyde van den Weg beslaan. Deeze aaneenschakeling van Bovenkarspel aan het gemelde Westeinde heeft aanleiding gegeven, dat een zwaaren Brand, die 'er, in den jaare 1703, onder het Regtsgebied van Enkhuizen is voorgevallen, door zomigen aan Bovenkarspel toegeëigend is (v). Hier verbrandden toen wel tusschen de tZestigtZeventig Huizen. Men heeft echter te Bo-

(v)
C. Bruins
Noordb.
Arkadia.
bl. 204.

ven-

venkarspel, in den jaare 1675, een zwaas-DREGER-
 ren Brand gehad. De Kerk van Bovenkar-TER-
 spel, hoewel ruim en groot, is, vooral ^{LAND.}
 van buiten, niet zoo sierlyk als die van ^{Boven-}
 Grootebroek. Zy rust op twee ryen Pilaar-
 ren. Veelen der Sieraaden, die tot gebruik
 der Kerke dienen, zyn, in den jaare 1735,
 uit Liefdegaaven aan de Kerk geschonken.
 De Tooren is in het benedenste grootste
 deel vierkant opgemetseld, en ryft hooger
 met een schuin metselwerk, op een vreemde
 wyze, als een korte Spits naar boven. Onder
 de Banne van Bovenkarspel, bezuiden het
 Dorp aan de Zuiderzee, legt de *Broekerhaven*, Broe-
 daar een Gehugt of Buurt van Huizen staat. ^{kerha-}
 Deze Haven, werdt omtrent den jaare 1449, ^{ven-}
 door die van Grootebroek en Bovenkarspel
 gemaakt; onzangezien de tegenkanting der
 Enkhuizeren, die hier uit vermindering van
 hunnen Handel vreesden (w). Zy is vry (w)
 goed en voorzien van een voornaame Zee ^{Handv.}
 sluis en een groote Kolk, waar in veele ^{van}
 Kaagen, Koffen en Binnenvaartuigen vei- ^{Enkb.}
 lig kunnen leggen. Ook is hier een zwaas ^{bl. 22.}
 re Overtoom, over welken de Vaartuigen ^{Brandt}
 in 't Binnenwater kunnen gewonden wor- ^{Enkb.}
 den. De Haven is van veel nut voor die ^{bl. 24.}
 van Grootebroek en Bovenkarspel om hunne
 Waaren ter Zee te vervoeren.

LUTKEBROEK, ten Westen van Grooten-Lutke-
 broek, gelegen en Oostwaards paalende aan ^{broek.}
 Hoogkarspel, tusschen den Zeedyk aan het
 Noorden of Noordwesten en ter andere zy-
 de stuitende aan de Banne van Venhuizen,
 heeft, volgens de Quohieren der Verpon-

DREG-
TER-
LAND.
*Lutke-
broek.*

ding, 642 Morgen, 202 Roeden Lands. Het is sedert eene Eeuw in Getal van Huizen toegenomen; want in den jaare 1632 werden 'er maar 179 en, in den jaare 1732, 193 Huizen in de Lyften der Verpondingen gebragt, welke in den jaare 1749, tot 195 verminderd waren. De Kerk van Lutkebroek staat omtrent 1400 Roeden van de Stad Enkhuizen, en is een lugtig Kruisgebouw, van binnen versierd met een fraaijen Eikenhouten Predikstoel. Het onderste Geedeelte van den Tooren is vierkant van Steen opgehaald, en hooger met een kort houten Spitsje gedekt. Het Dorp is ten deele langs den Ryweg of de Streek van Hoorn naar Enkhuizen, ter lengte van omtrent 260 Roeden betimmerd, en loopt ten deele Landwaards in met een betimmering van omtrent 180 Roeden. Men heeft ook in 't Oostende van Lutkebroek, in den jaare 1718, een zwaaren Brand gehad.

Aandyk. In de Banne van Lutkebroek, aan en omtrent den Noorderdyk, staat AANDYK of ANDYK, waar van de Morgentalen en het Getal der Huizen in den aanslag van Lutkebroek begreepen zyn. Het bestaat in verscheiden Buurten of Gehugten, de *Bangert*, *Krimpen*, *Munnikey*, de *Kerkbuurt*, de *Geuzenbuurt* en *Broekoort*. Het heeft geen byzonder deel in de Regeering van Grootebroek en behoorde weleer in het Kerkelyke onder Wervershoof, doch door het toeneemen der Gemeente wordt hier in den jaare 1667 een Kerk gebouwd, die, in den jaare 1741, vergroot is, en ter zelfder tyd wordt het

het Predikants Huis van de Kerk afgeno-^{DREGE-}
men en een ander veel fraaier aan het Oost-^{TER-}
einde van de Kerk gebouwd. ^{LAND.}

HOOGKARSPÉL is de Westelykste Ban in Hoog-
het Regtsgebied der Stede Grootebroek. Zy ^{karspel,}
is, genoegsaam in het vierkant, omringd
van Lutkebroek; Hem met Venhuizen,
Westwoude met Binnenwyzent, Oostwou-
de met Wervershoof. Men vindt 'er, vol-
gens de Quohieren 1065 Morgen, 553
Roeden Lands. De Lyst der Verpondingen
van den jaare 1632 meldt van 192 Huizen.
In die van de jaaren 1732 en 1749, zyn
'er maar 149 en 1 Molen aangetekend. Het
Dorp legt, met opzigt tot de Kerk, om-
trent 1600 Roeden van Enkhuizen. Men
kan het op eene Langte van ruim 500
Roeden begrooten, doch de Huizen staan
op veele Plaatsen wat verspreid. De Kerk,
die van binnen op vier Pilaaren rust, heeft
een doorgaande Kap met een Noorder Af-
dak en heeft inwendig gevoeglyke Siera-
den. De Tooren is fraai in 't vierkant zoo
wel als ten aanzien van de hooger opgaan-
de Spits van Steen opgebouwd.

De Stede Westwoude bestaat in de Ban-De Stede
nen Westwoude, Binnenwyzent, Ooster-^{West-}
blokker en Westerblokker. Westwoude met ^{woude.}
Ooster- en Westerblokker werden tot eene
Stede verheeven, onder den Naam van
Westwoude, by eene Handvest van Her-
tog Willem van Beieren, van den 2 Fe-
bruary des jaars 1413, naar den loop van
den Hove, dat is, volgens de tegenwoor-
dige gemeene Tydrekening, in den jaa-
re

DREG- TER- LAND. re 1414 (x). Binnenwyzent werdt hier, volgens een Handvest van Maximiliaan en Filips, gedagtekend den 4 Maart des jaars 1492, mede naar den loop van den Hove, dat is, in den jaare 1493 bygevoegd (y). *Westwoude.* (x) Verscheiden Handvesten zyn 'er van tyd tot tyd, aan deeze Stede verleend. De Ambagtsheerlykheid derzelve is, in den jaare 1741, aan de Regenten verkogt. De Regeering komt 'er genoegsaam overeen met die van Grootebroek; doch in Westwoude zyn Drie-endertig Vroedschappen, vyf Vredemaakers of Waardschappen en vier Weesmeesters: Van de Vroedschappen zyn 'er zes onder Westwoude, zes onder Binnenwyzent, elf onder Oosterblokker, en tien onder Westerblokker. Zy worden, by het overlyden of uitvallen van een derzelve Leden, op den tweeden Kersdag, by de Burgemeesteren van alle de vier Dorpen, zoo oude als nieuwe, die de twee laatste jaaren geregeerd hebben, op het voorstel van de Burgemeesteren van dat Dorp, daar de vervulling moet geschieden, by benoeming van twee Persoonen, met meerderheid van stemmen aangesteld, of ook, by noodzaaklykheid wel eerder. De Schout wordt in 't Crimineel aangesteld door 's Lands Staaten en in 't Civiel door de Regenten, als Ambagtsheeren; ook worden tegenwoordig deeze Ampten door twee Persoonen bekleed. Van de Schepenen worden 'er op Nieuwejaars Avond, een of twee uit Westwoude, en twee of een uit Binnenwyzent, en dus te samen drie, beurtswyze, ver-

Handv. van Westw. bl. 35. (y)
Dezelve bl. 38.

verkooren; voorts drie uit Oosterblokker en DREG-
 drie uit Westerblokker, die het Regt, ZOO TER-
 in het Crimineel als in het Civiel bedienen LAND.
 en waarneemen, en, nevens den Schout Westwou-
 Crimineel en Burgemeesteren, keuren maa-
 ken. De Burgemeesters worden, ten bo-
 vengemelden dage, door de Vroedschappen
 verkooren, te weeten een uit Westwoude,
 een uit Binnenwyzent, een uit Oosterblok-
 ker en een uit Westerblokker, die door den
 Schout Civiel beëdigd worden. De Vrede-
 maakers worden aangesteld door de Vroed-
 schappen en de Weesmeesters door den
 Schout en de vier Burgemeesteren; echter
 blijft 'er onder deeze vier een der ouden van
 het voorgaande jaar in bediening. De Ver-
 kiezing deezer Vredemaakeren en Wees-
 meesteren geschiedt op den eersten Dings-
 dag na Drie-Koningen dag. De Sekretaris
 wordt door de Vroedschappen aangesteld;
 doch moet jaarlyks vernieuwinge van zynen
 Last by Burgemeesteren verzoeken; die zon-
 der kennisse der Vroedschappen die ver-
 nieuwinge doen mogen. De Verkiezing en
 Goedkeuring der Predikanten in het Regts-
 gebied der Stede Westwoude geschiedt op
 dezelfde wyze als in de Stede Groot-
 broek. Wy vinden onder Westwoude geene
 Roomschegezinde Statie anders angete-
 kend, dan dat wy gezien hebben hoe deeze
 Plaats met Hoogkarspel gemeenschap van
 dienst heeft.

WESTWOUDE, als eene byzondere Ban West-
 aangemerkt, legt Westwaart van Hoogkar-
 spel, tusschen Oostwoude, Hauwert en byzonde-
 Nieuw- re Ban.

DREG-
TER-
LAND.
*Westwou-
de.*

Nieuwbokswoude aan het Noordwesten, en Binnenwyzent en Oosterblokker aan het Zuidoosten. In de Quohieren der Verponding worden de Landeryen onder Westwoude begroot op 1151 Morgen, 768 Roeden. Sedert eene Eeuw is het in Getal van Huizen toegenomen; want in den jaare 1632 werden 'er, uit Westwoude en *Oudyk*, 't welk mede tot Westwoude behoort, 55 en in den jaare 1732, 70 Huizen in de Lysten der Verponding gebragt, waar van 'er één minder was in den jaare 1749. De Kerk, die door een zelfden Predikant in gemeenschap bediend wordt met Binnenwyzent, staat op eene Hoogte en is geheel van Duifsteen gebouwd. Zy heeft een vierkant houten Toorentje met een agtkant Spitsje gedekt. Boven den Ingang der Kerke staat het Jaartal 333 in Steen uitgehouwen. Doch men kan deeze Kerk, hoewel zeer oud; geenszins voor een Gebouw van de Vierde Eeuwe houden. Sommigen brengen derzelve Oudheid tot het jaar 733 en willen dat ze toen door Sint Bonifacius, Apostel van Vriesland, gebouwd en ingewyd is (z). Vermoedelyk is het Duizendtal volgens gewoonte der voortige Eeuwen, verzwegen; en zal de Kerk, in den jaare 1333 gestigt zyn. De Inwooners noemen deeze Kerk noch het Heidensche Kerkje. Men meende zelfs wel eer, ter gelegenheid der komste van eene Bende der Landloopers, die men Heidens noemt, aan deeze het Regt te moeten vergunnen van in dit Kerkje te mogen huisvesten.

(z)
*V. Heuf-
sen. IV.
D. bl.
275.*

BIN-

BINNENWYZENT tusschen Westwoude en ^{DAR-}
 Hem gelegen, is volgens de Quohieren een ^{TER-}
 Ban van 328 Morgen, 367 en een halve ^{LAND.}
 Roeden Lands. Volgens de Lysten der Ver- ^{Binnen-}
 pondingen, waren 'er in die van den jaare ^{wyzent.}
 1632, onder Binnenwyzent, 40 Huizen; in
 den jaare 1732, maar 31 Huizen en 1 Mo-
 len, en in den jaare 1749, één Huis min-
 der. Het Dorp staat aan de Zuidzyde van
 de Streek en heeft een Buurt van omtrent
 350 Roeden Langte, doch de Huizen zyn
 niet dicht aan malkander gebouwd. Het heeft
 hier een goede Kerk.

OOSTERBLOKKER, waar van de Gelegen Ooster-
 heid ten aanzien van Westerblokker door de ^{blokker.}
 Benaaming wordt uitgedrukt, heeft, volgens
 de Begrooting, waar van wy gewoonlyk ge-
 bruik maaken, 611 Morgen, 343 Roeden
 Lands. Men bragt 'er, in den jaare 1632,
 121, en in den jaare 1732, 90 Huizen en
 1 Molen in de Lysten der Verpondingen. In
 den jaare 1749 waren 'er maar 89 Huizen,
 behalven de Molen. Het Dorp is het twee-
 de in de Streek van Hoorn af en omtrent
 400 Roeden lang, met een goede Kerk voor-
 zien, die in gemeenschap met Westerblok-
 ker bediend wordt. De Roomsehgezinden
 hebben hier omtrent mede een Statie voor
 beide de Bannen.

WESTERBLOKKER strekt zig met deszelfs ^{Wester-}
 Ban, van Oosterblokker af tot aan de Ge- ^{blokker.}
 regtsban der Stad Hoorn toe, langs welke
 het naar het Zuiden uitloopt tot aan de
 Zuiderzee. Het wordt op 702 Morgen,
 109 Roeden Lands begroot. Het verscheel-
 de

DRE-
TER-
LAND.
*Wester-
blokker.*

de, in den jaare 1749, in Getal van Huizen niet met Oosterblokker, hebbende mede 89 Huizen, doch zonder Molen; in den jaare 1732 waren 'er 91 Huizen, en in den jaare 1632, 141, of volgens eene netter Lyst 114 Huizen. De Kerk is niet groot en heeft een vierkanten Tooren, met een agtkanten Spits. De Ryweg, door Oosten en Westerblokker, werdt, in den jaare 1690, sierlyk met Boomen beplant.

De Stede
Hem.

Tot de Stede HEM behooren Hem en Venhuizen, wier beider Bannen aan malkander paalen. Hem, is het Westelykste Gedeelte en naast aan Oosterblokker en Wydenes gelegen. Hem en Venhuizen zyn, volgens eene Handvest van Hertog Willem van Beieren, gegeven den 2 February des jaars 1413, [1414] tot eene Stede verheeven onder den Naam van *Hem* (a). De Regenten bezitten de Ambagtsheerlykheid, volgens Aankoop in den jaare 1741. De Regeering verschilt genoegsaam niets met die van Westwoude, dan in Getal van Leden, en in den tyd der Verkiezing of Aanstelling. Hier zyn een Schout Crimineel, aangesteld door 's Lands Staaten en een Schout Civiel, welk Ampt, door een der Burgemeesteren, ieder op zyne beurt bediend wordt. Voorts heeft men 'er Drie-endertig Vroedschappen, zeventien te Hem en zestien te Venhuizen, wier getal, by aflyvigheid door de Leden der Vroedschap zelve vervuld wordt. Twee Burgemeesters zyn 'er, uit ieder Plaats een, die jaarlyks, op Nieuwejaarsdag door de Vroedschappen verkooren worden. Van de z-

ven

(a)
*Handv.
van
Hem en
Venbuiz.
bl. 32.*

ven Schepenen zyn 'er het eene jaar vier ^{DREG-} uit Hem en drie uit Venhuizen; met ver- ^{TER-} wiffeling van het meerder Getal in het vol- ^{LAND.} gende jaar. Derzelve Verkiezing geschiedt ^{Hem.} door den Schout Civiel op den 2 January. In het Kerkelyke geschieden de Beroeping en Goedkeuring als onder Westwoude. Hem en Venhuizen hebben te samen eene Roomschegezinde Statie, en Venhuizen heeft eene Doopsgezinde Gemeente van Vriezen.

HEM wordt ten aanzien van deszelfs by- ^{Hem, by.} zonder ^{Ban} omringd van Wydenes, Oof- ^{zondere} terleek, Venhuizen, Hoogkarspel, Bin- ^{Ban.} nenwyzent en Oosterblokker, en vervat in deezen Omtrek, volgens de Quohieren 802 Morgen, 177 Roeden Lands. Men vindt 'er 159 Huizen, in den jaare 1632, en 117 met 1 Molen in de jaaren 1732, en 1749, volgens de bekende Lysten. De Molen is echter in onze laatste Lyst niet aangetekend. Het Dorp staat aan de zoogenaamde Korte Streek, is omtrent 600 Roeden lang, en de Huizen zyn ter wederzyde gebouwd. De Kerk te Hem is een oude Kruiskerk. Men ziet 'er van onderen noch veel Duifsteen aan. De Tooren is vierkant met een agtkanten vry hooge Spits.

VENHUIZEN, 't welk men onderscheiden ^{Venhui-} moet van Veenhuizen, onder Geestmer-Am- ^{zen.} bagt beschreeven (b), strekt met deszelfs Ban ^(b) ten Oosten langs den Zeedyk, die ook ten Zui- ^{Bl. 453.} den of Zuidoostelyk langs dezelve loopt. Wyders wordt het omvangen door Oosterleek, Hem, Hoogkarspel, Grootebroek en Bovenkarspel. De Quohieren der Verpon-
 di ding

**DREG-
TER-
LAND.
Venbu-
zen.**

ding melden voor het zelve 872 Morgen , 52 Roeden Lands. In den jaare 1632 werden 'er 233, en in de jaaren 1732 en 1749, 213 Huizen en 1 Molen in de Lysten der Verponding gebragt. Het Dorp is aldus, vry groot en in verscheiden Buurten , die vry lange Streeken uitmaaken, gebouwd, ook is de Kerk byna even ver van de uiterste eindens. Het Raadhuis der gemeene Stede staat te Venhuizen.

Stede
Wydenes
met Oof-
terleek.

WYDENES met OOSTERLEEK, aangemerkt als eene gemeene Stede, legt in het Zuidwestelyke van Dregterland langs den Zuyderzeedyk en paalt ten Noorden aan Hem en ten Westen aan Schellinkhout, waar mede het voorheenen als eene gemeene Stede , onder den Naam van Schellinkhout vereenigd was ; doch Hertog Filips van Bourgonje verklaarde, by een Handvest van den 6 January des jaars 1429 [1430] dat Wydenes en Oosterleek voortaan van Schellinkhout zouden gescheiden blyven, en als tot eene Stede verheeven, zouden aangemerkt worden (c). De Ambagtsheerlykheid van Wydenes met Oosterleek werdt in den jaare 1741 uit de Graaflykheids Domeinen aande Regenten verkogt. Zy stellen 'er den Schout Civiel ; doch de Aanstelling van den Schout Crimineel is aan 's Lands Staaten gebleeven. Voorts bestaat de Regeering uit Twee-endertig Vroedschappen , Twee-entwintig uit Wydenes en Tien uit Oosterleek, die twee Burgemeesteren, welke ook Vrede-maakkers aan den Dyk zyn, uit hen zelve kiezen; zeven Schepenen, vyf voor Wydenes en twee voor Oosterleek, te kiezen door den

(c)
*Handv.
van
Schel-
linkh. en
Wydenes.*
bl. 34.

den Ambagtsheer of den Schout Civiel. Bur-
gemeesteren en Schepenen kiezen by Ver-
sterf de Vrøedschappen. De Verkiezing der
Predikanten geschiedt als in de andere Plat-
te-Land-Steden van Westvriesland. Burge-
meesteren hebben te Wydenes de Goedkeu-
ring en de twee Schepenen te Oosterleek.

De Ban van WYDENES is omringd van de Wyde-
Bannen van Schellinkhout, Hem, Ooster-
leek en de Zuiderzee. Zy heeft, volgens
de Quohieren 607 Morgen, 458 en een halve
Roeden Lands: Hier in waren, volgens onze
gewoone Lyft van 1632, 100 Huizen; doch
Honderd jaaren laater, in den jaare 1732,
maar 86 Huizen en 1 Molen, en in den jaa-
re 1749, 84 Huizen, waar by wy de Mo-
len niet genoemd vinden. Het Dorp loopt
ten Zuiden en Noorden en is noch geen 250
Roeden betimmerd, behalven dat 'er in de-
zelfde Streek noch een Buurt, ten Zuiden
van 't Dorp is; ter lengte van noch 100
Roeden, de Zuider-Uitweg geheeten. Aan
de Kerk van Wydenes, die een weinig land-
waard in staat, ziet men noch veel Duifsteen:
Zy is met twee Gevels en twee Daken op-
gebouwd. Zy heeft een vierkanten Tooren
met een zeskanten Spits, van een vreemd
maaksel, waar op in plaats van een Kruis
en Windveer een ronde Spits, als een Sui-
kerbrood gesteld is. Op of aan den Dyk;
stondt, van ouds, het Slot der Heeren van
Wydenesse, gebouwd; zoo men verhaald
vindt, door Roeland van Wydenesse, doch
herbouwd door Graave Floris den V (d),
dien onze oudste Kronyken, egter, als den
eersten Stigter te boek schynen te stel-

DREG-
TER-
LAND.
Wydenes
met Oos-
terleek.

nes; Ban.

(d)
Zoeteb.
Vroonen.
II. Boek.
12.
Hoofdst.
135.

DREG-
TER-
LAND.
Wydenes.
len (e). Het werdt kort na zyn ombrengen,
door de Westvriezen, vernield (f). Men
ziet 'er noch eenige geringe Overblyffels
van.

(e)
Stoke in
Floris V.
bl. 104.
(f)
Stoke in
Jan I.
bl. 138.
Ooster-
leek.

OOSTERLEEK, ook LEEK genaamd, en 't welk
men wel moet onderscheiden van Oterleek of
Oterlyk, aan den Heer - Huigenwaard (g),
wordt ten opzigte van deszelfs Ban, behalven
aan den Zuiderzee-kant, omringd door de
Bannen van Venhuizen, Hem en Wydenes.
Het is een kleine Ban van niet meer dan 45

(g)
Zie bl.
396.

Morgen, 458 en een halve Roeden Lands,
volgens de Quohieren. Men bragt 'er, echter,
in den jaare 1632, 89 Huizen in de
Lyften der Verponding, die in den jaare
1732 tot 45 en in den jaare 1749 tot 44 Hui-
zen verminderd waren. Het Dorp vertoont
echter een Lengte van 130 Roeden, behal-
ven eenige Huizen Oostwaard aan den Dyk
gebouwd. De Kerk van Oosterleek, door
Onderdom vervallen zynde, werdt in den
jaare 1690, van nieuws opgebouwd.

Schel
linkhout.

SHELLINKHOUT is de laatste Platte-Land-
stad, welke ons in Dregterland te beschou-
wen staat. Zy legt met derzelver Ban ten
Oosten aan Wydenes en heeft de Zuider-
zee Zuidwaards van zig, en Noordelyk Oof-
ter- en Westerblokker. Onder dit Stederegt
behooren geen andere Bannen dan Schel-
linkhout zelve, sedert dat het van Wyde-
nes afgescheiden is, gelyk wy hier boven
gemeld hebben. Schellinkhout heeft, by
eene Handvest van Hertog Albrecht van
den jaare 1402, dit Stederegt verkreegen,
benevens een Jaar- en Weekmarkt en gely-
ke Vryheden als die van Medenblik had-
den

den (h). Dat 'er Wydenes en Oosterleek DREG-
 toen mede vereenigd waren, is waarschynter-
 lyk, maar blykt niet zeker. De Rymkronyk LAND
 schryver (i) gewaagt van Schellinkhout op Schel-
 het jaar 1282. De Regtsban wordt in de Quo- linkhout.
 hieren op 763 Morgen, 182 Roeden Lands Handv.
 begroot, en voor den Uiterdyk van Schel- van
 linkhout worden 'er noch 49 Morgen, 333 Schel-
 Roeden Lands bygevoegd. In den jaare 1632, linkhout.
 werden 'er voor Schellinkhout 160, en in 't bl. 33.
 jaar 1732 niet meer dan 100 Huizen in de Lyf- Zie ook
 ten der Verpondingen gebragt, die in den Cbron.
 jaare 1749 weder op 97 Huizen en 1 Molen van Scha-
 verminderd waren. Het Dorp vertoont een gen. bl.
 Lengte van wel 600 Roeden ter wederzyde 85, 90.
 van de Kerk en ten deele aan den Dyk ge- (i)
 bouwd. De Kerk staat in het Laage. Om- Stoke in
 trent in 't midden van het Dorp, staat een Floris V.
 hoog Steenen gebouw; het heeft dikke Muu- bl. 103.
 ren en een groote gewelfde Kelder: men
 noemt het de *Steenen Kamer* en wil dat het
 van een hoogen Ouderdom zou zyn. De
 Ambagtsheerlykheid werdt, in den jaare
 1741, aan de Regenten verkogt. De Ste-
 de heeft haaren byzonderen Schout Crimi-
 neel en Schout Civiel, ter aanstellinge als
 in Wydenesse. Hier zyn Twee-endertig
 Vroedschappen, twee Burgemeesters, ze-
 ven Schepenen en een Sekretaris. In de
 wyze van het verkiezen der Burgemeesteren
 heeft hier iets byzonders plaats. Honderd
 en Twintig Poorters, boven de Twintig
 jaaren oud, indien 'er zoo veelen te vinden
 zyn, dat sedert eenen geruimen tyd niet
 doenlyk is, worden, by naame, opgeschree-

DREG-
TER-
LAND.
Schel-
linkhout.

ven, en door den Bode, tegen den laatsten December, op het Kerkhof samen geroepen. Hier worden hunne Naamen, die thans naauwlyks tzeftig in Getal zyn, op Briefjes gefchreeven, en in eene Buffe gedaan, uit welken de Schout, de Burgemeesters en de Schepens, ieder een, en dus samen tien Briefjes trekken. De Perfoonen, wier Naamen op de Briefjes staan, worden door den Sekretaris, op het Raadhuis geroepen, om te stemmen. Daar na worden 'er op gelyke wyze, noch tweemaal tien, en dus, met de voorigen, in 't geheel, dertig Briefjes getrokken. En de dertig Perfoonen, wier Naamen getrokken zyn, kiezen, by meerderheid van stemmen, twee Burgemeesteren. De nieuwe Burgemeesters kunnen de Vroedschap, zoo dezelve niet vol is, ten zelfden tyde vol maaken. In andere opzigten, komt de Regeering hier met die van Wydenesse genoegzaam overeen.

Wervers-
hoof,
onder 't
Regtsge-
bied van
Meden-
blik.

WERVERSHOOF of WERVERSHOEF en waarschynlyk van ouds *Werenfrids Hove*, is de eenige Ban in Dregterland, die onder het Regtsgebied van Medenblik behoort. Zy legt aan den Noorddyk der Zuiderzee tusschen Lutkebroek, Hoogkarspelen Oostwoude. Hier zyn, volgens de Quohieren, 356 Morgen, 130 Roeden Lands Het Getal der Huizen in de Lysten der Verpondingen was 87 Huizen in den jaare 1632, en in de jaaren 1732 en 1749, waren 'er 69 Huizen en 1 Molen. Het Dorp is in de Langte gebouwd. De Ledemaaten der Kerke zyn

1e.

sedert de scheiding van Andyk merkelyk in DREG-
Getal verminderd.

Behalven de Ambagten in Dregterland
en hier om streeks, die gewoonlyk de Veen-
hoop genoemd worden, behooren nevens't
dezelve ook Zwaag en Dampden onder het
Regtsgebied der Stad Hoorn.

ZWAAG legt omringd van de Bannen van
Wognum, Nieuwbokswoude, Westwoude,
Westerblokker, de Ban der Stad Hoorn en
Dampden. Het vervat, volgens de Quo-
hieren der Verponding, 735 Morgen, 533
Roeden Lands. In den jaare 1632, bragt
men 129, en in de jaaren 1732 en 1749,
maar 98 Huizen en 1 Molen, uit Zwaag in
de Lyften der Verpondingen. Zwaag schynt
al van ouds tot Hoorn behoord en gelyk
andere Plaatsen hier omtrent, één Poort-
regt met die van de Stad gehad te hebben.
En hier op steunt, vermoedelyk, de ge-
dagten van eenige Opgezetenen van Zwaag,
die in den jaare 1505, beweerden, dat zy
jaarlyks, een Burgemeester en een Sche-
pen, in den Raad der Stad, behoorden te
mogen stellen. Het Pleit, dat hier over
ontstondt, werdt echter ten hunnen nadeele
uitgeweezen (k). Zwaag behoort ondertuf-
schen noch tegenwoordig onder het Regts-
gebied van Hoorn, hebbende de Burgemees-
ters dier Stad hier de bestelling der Regee-
ringe. De Huizen in het Dorp Zwaag zyn
meest al van malkander verspreid, hoewel
in een lange Streek, die langs de geheele
Ban heenen loopt. De Kerk is ten deele
van Duifsteen, ten deele van zwaaren ge-

TER-
LAND.
Ambag-
ten onder
Regts-
gebied
van
Hoorn.
Zwaag.

(k)
Velius
Chron.
van
Hoorn.
bl. 171.

o

DREG-
TER-
LAND.

Damp-
ten.

bakken steen gebouwd. Zy werdt, in den jaare 1749, merkelyk verbeterd. Hier is ook eene Statie van Roomschegezinden.

Ten Westen van Zwaag legt de Ban van DAMPTEN, daar de Stad Hoorn insgelyks de Bestelling over de Regeering heeft. Deeze Ban wordt op 300 Morgen, 424 Roeden begroot; en volgens de gewoone Lysten waren 'er 14 Huizen in den jaare 1632, en niet meer dan 6 in den jaare 1732, doch deeze zyn in den jaare 1749 tot 9 vermeerderd. In de Ban van Dampden lag, meent men, oudtyds, een Dorp van den zelfden Naam, 't welk de Zee al voor lang zou ingezwolgen hebben (1). In de Nabuurschap van Hoorn, doch ten Oosten der Stad, legt de *Groote Uiterdyk*, die met een Zomerdyk bedykt is. Hier in melden de Quohieren 78 Morgen, 102 Roeden Lands; en, volgens de Lyst van den jaare 1632, stondt 'er 1 Huis. In de andere Lysten vinden wy 'er geen Huizen bekend.

(1)
Velius
Noorn.
bl. 9, 11.

Ambag-
ten van
de Veen-
hoop.

De verdere Ambagten en Dorpen, welke ons in de Verdeeling van Dregterland overig zyn te beschryven, als Berkhout, Grofthuizen, Avenhorn, Scharwoude, Beets, Oudendyk, en Oostmyzen behoorden, van ouds, tot eene Streek Lands, die vermoedelyk naar den Veenagtigen Grond, de *Veenhoop* genaamd was. Zy stonden, tot in den aanvang der Vyftiende Eeuwe, onder 't Baljuwschap van Medenblik. Doch by een Handvest van Hertog Willem van Beieren, gegeven den 16 Juny des jaars 1408, verkreegen zy dezelfde Vryheden en Poortregt

regt als die van Hoorn, en werden der Regt-DREG-
 bank van Hoorn onderhoorig gemaakt, met TER-
 verzekering, dat zy 'er nimmer van zouden LAND.
 gescheiden worden (m). Tot het byzonder (m)
 Bestier der Dorpen van de Veenhoop, zyn Velius
 'er, buiten de Regtbank, noch in ieder der Chron.
 Dorpen eenige Regenten, Vredemaakers^{30, 31.}
 geheeten, waar van de Verkiezing inge-
 volge van deeze Handvest, jaarlyks ge-
 geschiedt op Sint Jansdag, zynde den 24 Juny.
 Als dan komen de drie *Ryksten* of *Rykdommen*,
 hier thans de *Pondryken* genaamd, byeen in de
 Kerk en verkiezen; by meerderheid van stemmen,
 Vredemaakers van dat jaar, als ook Kerkmeesteren
 en Armenvoogden. In Berkhout als het grootste
 Ambagt worden 'er, volgens het Privilegie noch
 vier Vredemaakers, doch in de andere Dorpen
 maar twee verkooren. Om de zeven jaaren in
 den Winter, in de Maanden January of February,
 zonder vaste bepaling van tyd, geschiedt in
 ieder Dorp beurtelings de *Verriggeling* of *Verstoeling*,
 zynde een Omflag, om daar uit de Dorpslasten
 te vinden. Ten deezen einde wordt ieder Burger
 gewaarschouwd, by aanplaking van een Biljet
 aan de Kerk, om op zekeren vastgestelden
 dag in de Herberg byeen te komen, en daar
 zynen staat op te geeven; volgens welken hy
 dan in't Pondgeld gesteld wordt. Na de opneeming
 worden zy, die de drie hoogsten bevonden
 worden voor de volgende zeven jaaren, als
 Pondryken aangemerkt, en in die hoedanigheid
 door den Schout van Hoorn beëdigd. Eer
 deeze Verriggeling geschiedt, laten zig

DREG-
TER-
LAND.

hier toe de drie Pondryken en vier Vrede-
maakers, de twee Ouden en de twee Nieu-
wen te Hoorn door den Schout beëdi-
gen.

Alle de Dorpen van de Veenhoop behoo-
ren onder het Dykgraaffschap van Dregter-
land, behalven Beets en Schardam, die
een byzonder Heemraadschap hebben, waar
in de Schout van Hoorn en de Vredema-
kers de Schouw doen.

Berk-
hout.

(n)
Velius
Hoorn.
bl. 48.

BERKHOUT legt met deszelfs Ban ten Wef-
ten van Dampden tuffchen deeze Ban en die
van Urshem. Het bevat, volgens de Quo-
hieren 1200 Morgen, 474 Roeden Lands, en
men bragt 'er in den jaare 1632, 136, en in
den jaare 1732, wel 183 Huizen in de Lysten
der Verpondingen. Dit laafte Getal is in
den jaare 1749 tot 177 Huizen verminderd.
Het heeft een fraai Dorp, wel in een door-
gaande Streek betimmerd, doch met ver-
fcheidene onbetimmerde tuffchenruimten.
De Kerk is een vry groot Gebouw, federt
eenige jaaren merkelyk vernieuwd. Hertog
Filips deedt, in den jaare 1426, een Sterkte
opwerpen aan 't Westeinde van Berkhout,
op de *Gooren* (n), die federt wederom ver-
nield werdt. In de Banne van Berkhout
legt de drooggemaakte *Baarsdorper - Meer*,
waar voor in de Quohieren der Verponding,
191 Morgen, 100 Roeden Lands zyn aan-
gefchreeven. Men hadt 'er in den jaare 1632,
3 Huizen, in den jaare 1732, 6 Huizen,
en 1 minder in den jaare 1749. Voor de
Groote Waal, insgelyks een drooggemaakte
Meertje, gedeeltelyk onder Dampden en ge-
deel.

deeltelyk onder Berkhout, zyn in de Lysten DREG-
 van de jaaren 1732 en 1749 beide 5 Huizen TER-
 gebragt. De Landeryen in dit Meertje vin- LAND.
 den wy niet begroot. Berk-
bout.

GROSTHUIZEN legt ten Zuiden van Berk- Grosthui-
 hout tuffchen Scharwoude en de Beemster. zen.

De Quohieren der Verponding tekenen
 voor Grosthuizen 625 Morgen, 405 Roe-
 den Lands aan. Volgens de Lysten der
 Verpondingen, hadt men 'er 59 Huizen,
 in den jaare 1632, en in de jaaren 1732
 en 1749 niet meer dan 56 en 1 Molen. Het
 Dorp, of liever de Kerk, staat omtrent een
 Uur gaans ten Zuidwesten van Hoorn. De
 Huizen zyn 'er, ten grooten deele, zeer
 van malkander verspreid, hoewel meest in
 een rechte Streek, in de langte van 't Am-
 bagt. Aan de Kerk werdt, op den laatsten
 Augustus des jaars 1662, de eerste steen
 gelegd. Zy wordt in gemeenschap met A-
 venhorn door den zelfden Predikant be-
 diend.

AVENHORN, 't welk met deszelfs Ban ten Aven-
 Noordwesten van Grosthuizen gelegen is, horn.
 wordt, in de Quohieren, maar op 115 Mor-
 gen, 150 Roeden Lands begroot. Uit A-
 venhorn werden, in den jaare 1632, 47
 Huizen, en in de jaaren 1732 en 1749 noch
 1 Huis meer in de Lysten der Verponding
 gebragt. Het Dorp legt omtrent 100 Roe-
 den van de Beemster. Aan de Kerk, die
 een laagen Tooren heeft, met een stompe
 Spits gedekt, werdt in den jaare 1642, de
 eerste Steen gelegd.

SCHARWOUDE heeft den Zuiderzeedyk Schar-
ten woude.

DREG-
TER-
LAND.
Schar-
woude.

ten Oosten en Grofthuizen ten Weften. Men vindt 'er in de Quohieren der Verponding, niet meer dan 103 Morgen, 312 Roeden voor aangefchreeven. In de Oude Lyft van den jaare 1632 waren voor Scharwoude 40 Huizen, en in de laaterre van 1732 en 1749 ftaan 48 Huizen. Het Dorp legt aan den Dyk. De Kerk ftondt, in de Veertiende Eeuwe buitensdyks, en werdt in den jaare 1394, met een hoogen Vloed weggefpoeld. In den jaare 1440, werdt 'er eerst wederom eene andere Kerk gebouwd (o).

(o)
Velius
Hoorn.
bl. 22, 60.
Schar-
dam.

SCHARDAM legt mede aan den Zeedyk, ten Zuiden aan Scharwoude. Het behoort in 't Crimineel en Civiel grootendeels onder de Veenhoop; doch voor een gedeelte onder de Heerlykheid Etershem, voor zoo ver het Dorp aangaat, waar van een gedeelte op het Grondgebied van Etershem gebouwd is. Wy hebben hier voor (p) ge-

(p)
Bl. 502.

zien dat het ten opzigte van het Dykregt, een gemeen Dykgraaffchap heeft met Beets. Hier leggen drie Sluizen waar van de Hornfluis aan de Beemfter en de twee Duikerfluisen aan 't Heemraadschap van de Uitwaterende Sluizen behooren. Voor Schar- dam worden 116 Morgen, 312 Roeden Lands in de Quohieren aangetekend. Het Getal der Huizen in deeze Ban, is in de gewoone Lyften der Verponding ge- duurig afgenomen. Wy vinden 'er 37,

(q)
Eikelenb.
Westv.

bl. 9, 10, 30,

(r)
H. Junii.
Bat. Cap.

XVIII.

in die van 1632, Honderd jaaren laater maar 28 Huizen. Hier plagt van ouds, een Uitloop der Westvrie- fche en Waterlandsche Meeren te zyn (q), dien sommigen de *Schar* noemen (r), en naar

naar welken derhalven Schardam en Schar-DREG-
woude den Naam zullen hebben. Kort na ^{TER-}
den jaare 1388, werdt hier een Dam in de ^{LAND.}
Schar gelegd (s), waar door het Zeewater ^{Lams}
uit de Meeren gehouden werdt. De Kerk ^{Handv.}
van Schardam wordt in gemeenschap met ^{van}
Etershem bediend. ^{Kennem.}

bl. 23.
OUDENDYK, zoo genaamd om dat de Dyk, ^{Ouden-}
voor het droogmaaken van de Beemster, ^{dyk.}
hier langs plagt te leggen, is, volgens de
Quohieren, een Ban van 206 Morgen,
351 Roeden Lands. Zy legt tusschen Groot-
huizen en Beets en paalt in 't Westen aan
den Beemsterdyk. In 't jaar 1632 bragt
men 133 en in 't jaar 1732 maar 90 Hui-
zen in de Lysten der Verponding, die zelfs
in den jaare 1749 tot 77 zyn verminderd.
De Kerk van Oudendyk staat dicht aan de
Beemster. Aan Oudendyk is een Dam,
waar door de Doorvaart der Trekschuiten
belet wordt, zoo dat de Reizigers hier van
Schuiten verwisselen moeten.

BEETS legt ten Zuiden der Banne van ^{Beets.}
Oudendyk. De Landeryen worden, in de
Quohieren op 433 Morgen, 511 en een
halve Roeden begroot. Men bragt 'er in
den jaare 1632, 118 Huizen in de Lysten
der Verponding. In die van de jaaren 1732
en 1749, zyn 'er maar 90 Huizen en 2
Molens. Het Dorp, dat aan de Ringsloot
van de Beemster legt, en vry welvaarend is,
hadt in den aanvang der Zestiende Eeuwe
den naam van het rykste Dorp hier omtrent ^(t)
te zyn (t). Men vindt 'er voorheen veele ^{Vellus}
vermoogende Kaaskopers, doch derzelve ^{Hoorn.}
bl. 189.

Ge-

DREG-TER-LAND. Oost-Myzen. Getal is thans tot drie of vier verminderd. Het heeft een goede Kruiskerk met een laag spits Toorentje.

OOST-MYZEN is een kleine Ban, van 104 Morgen, 398 Roeden Lands, tusschen Avenhorn en de Beemster gelegen, uit welke in 't jaar 1632, 6, en in de jaaren 1732 en 1749, niet meer dan 5 Huizen in de Lyften der Verpondingen gebragt werden. Van Myzen of Westmyzen hebben wy onder het Baljuwschap van Kennemerland gesproken (u).
Bl. 392.

ELFDE HOOFDSTUK.

Beschryving van WATERLAND, zoo in zyne grootste Uitgestrektheid, als byzondere Verdeelingen, BALJUWSCHAP en HEERLYKHEID; mitsgaders de WATERLANDSCHE MEEREN.

Beschryving van WATERLAND. Gelegenheid. **W**ATERLAND, in zyne ruimste betekenis genomen voor een der drie voornaame Verdeelingen van het Noorderkwartier, grenst ten Noorden aan Westvriesland; ten Westen aan Kennemerland; ten Zuiden aan het Y en ten Oosten aan de Zuiderzee. Het heeft zynen Naam naar zyne Gelegenheid, midden in 't Water van verscheiden Meeren, Boezems, Stroompjes en andere Waterloozingen. Hoewel de voornaamste Meeren, reeds voor lang, droog en tot sehoon Weiland gemaakt zyn.

Historie. Oudtyds was Waterland eene Heerlykheid, afgezonderd van Holland, en der Huize van PERSYN toebehoorende; van welk
Ge-

Geflagt onze Kronyken, al in de Elfde Eeu-^{WATER-}
 we, gewag maaken. Men wil dat de Per-^{LAND.}
 fynen Waterland van den Utrechtschen Bis-
 fchop ter Leen hielden. Zeker is 't, ten min-
 ften, dat de Utrechtsche Kerk voorgaf,
 Regt te hebben, zoo wel op Waterland als
 Westvriesland (a), en Jan van Perfyn. Heer (a)
 van Waterland, erkent, in een Brief van ^{Heda p.}
 den jaare 1282, dat hy eenig goed in Am-^{111.}
 stelland van den Biffchop van Utrecht ter
 Leen hieldt (b). Miffchien werdt Amftelland (b)
 toen zoo ruim genomen, dat 'er een Ge ^{Zoeteb.}
 deelte van Waterland onder begreepen ^{Zwaane}
 was (r). Doch wat hier van zy, de Wa-^{van Wa-}
 terlanders, met de Westvriezen en Kenne-^{terl. Cap.}
 mers famenftannende, ftelden zig, geduu-^{XII. bl.}
 rende de Minderjaarigheid van Floris den
 V, tegen 's Lands Edelen en byzonderlyk
 tegen hunnen Heere Jan van Perfyn (c). (c)
 Zyn Slot *Zwaanenburgh* werdt om verre ge-^{Goudb}
 haald; en hy werdt genoodzaakt te beloo-^{bl. 326.}
 ven, by een Brief van den jaare 1273, dat
 Slot nooit, immers nooit van Steen, weder
 te zullen doen herbouwen (d). Jan van Per-
 fyn verkogt zyne Heerlykheid Waterland, (d)
 in ^{Handv.}
^{van Wa-}
^{terl. bl.}
 26.

(1) Dit Gevoelen zal noch waarfchynlyker voor-
 komen, wanneer men onderftelt, dat het Y, oud-
 tyds, veel enger van Boezem was, en een anderen
 Loop gehad heeft dan tegenwoordig. Zie ons V. DEEL,
 bl. 4. In Waterland vindt men meer dan één Stroomp-
 je, de Ye geheeten; waar van 'er een binnens Dyks
 zyne Strekking heeft van Uitdam naar Holyflood,
 Ransdorp enz. Zoo dat het Y, waarfchynlyk, toen
 de Schelding tuffchen Waterland en Amftelland niet
 gemaakt heeft.

WATER-
LAND.

in den jaare 1282, aan Graave Floris den V, mids dat zyn Zoon Nikolaas de helft der Inkomsten als een Erfleen van de Graaflykheid zou blyven bezitten. Ook bleef hy 'er sedent den Titel van voeren. Zyn Zoon Jan wordt, in sommige oude Brieven, *Van Velzen* bygenaamd. Ook noemt zig deeze Dogter, in een Handveft van den jaare 1358, door haar, als Vrouwe van Waterland, gegeven, *Katharina van Velzen* (e).
 (e)
Handv. van Wa-serl. bl. 18.
 De gansche Heerlykheid verviel aan de Graaflykheid in 't jaar 1409, na 't afsterven van Nikolaas van Persyn, zonder Kinderen na te laten. Na dien tyd, hebben de Graaven eenen Baljuw over Waterland aangesteld; gelyk 's Lands Staaten noch tegenwoordig doen. Doch de Heerlykheid van Waterland was, oudtyds, uitgestrekter dan thans; gelyk uit het gevolg blyken zal. De Gevallen in laateren tyden aan die van Waterland bejegend, behooren wel byzonder tot het eigenlyk Baljuwschap van Waterland; doch wy zullen ze hier laten volgen. In den jaare 1572, toen Noordholland en Westvriesland het Spaansche jok hadt afgeworpen, werden tot tegenweer van den Vyand, en om Amsterdam, 't welk noch de zyde der Spanjaarden hieldt, te benaauwen, op last van den Oversten Sonoy, eenige Schansen aan den Waterlandschen Dyk angelegd, als by Landsmeer, Schellinkwoude, op het Y-oord en elders. Dit Werk echter, zoo wel als het bezetten van den Waterlandschen Dyk, hadt den gewenschten uitslag niet. Dewyl de Vyanden, onder

der den Overften Anthonis van Tambergen, ^{WATER-}
 de Staatsche Benden deden wyken en den ^{LAND.}
 Dyk meester werden; zoo dat de Dorpen
 voor 't stroopen en plonderen bloot lagen,
 waar van Zunderdorp, Zuiderwoude en
 Broek den meesten overlast leeden.

Waterland, zoo ruim genomen* als wy ^{Verdee-}
 't boven gesteld hebben, kan in Vier Dee- ^{ling.}
 len verdeeld worden, te weeten 1. in ei-
 genlyk Waterland, vervattende de zes Wa-
 terlandsche Hoofd-Dorpen, met hunne on-
 derhoorige mindere Dorpen; 2. Zeevangk
 met den Zuid-Polder en Katwoude, ver-
 vattende eenige Regtsbannen tusschen Mon-
 nikendam en Beets; 3. Purmerland en Il-
 pendam, wel eer van Waterland afgeschei-
 den, en met de Heerlykheid van Purmer-
 ende vereenigd; en 4. de Waterlandsche
 Meeren, welke voornaamste zyn de Beem-
 ster, de Purmer en de Wormer. Ten aan-
 zien van het Kerkelyke zyn alle de Predi-
 kanten der Kerken, in deeze Verdeelingen,
 Leden der Klassis van Edam. De Order
 onzer Beschryving zou schynen te verei-
 schen, eerst het eigenlyk Waterland te be-
 schryven, doch dewyl de Rang allēen ver-
 beeldelyk is, zonder eenig opzigt tot
 schikking van Regtsgebied, kiezen wy een
 aanvang te maaken met de Zeevangk, als
 naast aan de Veenhoop gelegen, 't welk wy
 kort te vooren verlaaten hebben.

ZEEVANGK is, ten aanzien van derzel- ^{ZEE-}
 ver Omtrek en de Regtsbannen hier in en ^{VANGK.}
 aan gelegen, een Dykgraaffschap, waar on-
 K k der

ZEE-
VANGK.

der behooren een gedeelte der Stad Edam; de Regtsbannen van Oosthuizen, Hobreedde, Middellie, Axwyk en Kwadyk. Het strekt zig langs de Zuiderzee tot aan de Ban van Etershem, en van Edam aan de Landzyde langs de Purmer tot Kwadyk, van daar langs de Beemster tot Oosthuizen aan den Zeedyk. In zyne Grootte wordt het gerekend op 4200 Deimpten of 2800 Morgen Lands. De Grond is hier meest al veenagtig, zoo dat 'er de Ingezetenen Turf maaken voor hun eigen Brand. De Landeryen zyn 'er vrugtbaar, en de Groente, welke men hier voortkweekt, wordt doorgaans smaaklyker gehouden dan in andere Polders of Meeren. Dewyl hier altoos Muizen in 't Land gevonden worden, is men wel gewoon Zeevangk de Moeder der Muizen te noemen. De Dyksregeering van Zeevangk wordt geoeffend door den Hoofd-Officier van Edam, den Heere WILLIAM COSTERUS, als DYKGRAAF, met vyf HEEMRAADEN; één uit de regeerende Burgemeesteren van Edam, één uit Warder, één uit Middellie, één uit Kwadyk, uit de Rykdommen van ieder dier dier Dorpen, en één uit Burgemeesteren van Oosthuizen. De Sekretarissen van Edam zyn ook SEKRETARISSEN van Zeevangk. Dit Kollegie houdt zyne Vergadering te Edam; de tyd is niet vast bepaald; doch geschiedt gewoonlyk om de veertien dagen. De *Zeevangks Keuken- of Koekendyk*, die Etershem voor een gedeelte tegen de Zuiderzee beschermt, heeft den Baljuw van Oosthuizen tot zynen byzonderen Dykgraaf, doch dezelfde Heem-

Heemraaden als Zeevangk. Deze Dyk be-^{ZEE-}gint daar de Ban van Warder eindigt en loopt ^{VANGK-}tot de Hoogte van het Dorp Etershem; daar *Etershems Keukendyk* zynen aanvang neemt; en zig uitstrekt tot aan de Ban van Schar-
dam by de Duikerfluizen. De Baljuw van Oosthuizen, in Hoedanigheid van Baljuw of Schout van Etershem, heeft als Dykgraaf het Bewind over dezen Dyk, met de Schepenen van Etershem. Buiten de Zeevangks en Etershems Keukendyken legt noch een Buitenpolder, de Ooster-Koog geheeten, die by den gemelden Baljuw met drie byzondere Heemraaden bestierd wordt. Met opzigt tot deeze laatste byzondere Dykgraaffschappen, wordt Etershem gezegd niet onder Zeevangk te behooren.

De Ambagten en Dorpen van Zeevangk be-^{Hoog-}hooren alle onder het Hoog Regtsgebied van ^{Regts-}de Stad Edam, behalven dat Oosthuizen met ^{bied.}Hobreede en Etershem Hooge en Vrye Heerlykheden zyn: Die onder Edam zyn Warder, Middellie, Axwyk en het grootste gedeelte van Kwadyk, die ook allen in de Lasten dier Stad draagen.

WARDER of WAARDER strekt zig met des ^{Warder.}zelfs Ban in zyn grootste Lengte ter eener zyde langs de Zuiderzee en ter andere langs Middellie, van het Stads-Grondgebied van Edam tot aan de Heerlykheden van Etershem en Oosthuizen. Het vervat, volgens de Quohieren der Verponding, 931 Morgen, 33 Roeden Lands. Het is sedert een Eeuw; in Getal van Huizen afgenomen, want, in den jaare 1632, werden 'er 130 en in den

ZEE-
VANGK.
Warder.

jaare 1732, maar 91 Huizen in de Lyften der Verpondingen gebragt, die 'er in de Opneeminge van den jaare 1749 zyn gebleeven. Het Dorp is in de Lengte gebouwd, van den Zeedyk af tot dicht aan de Ban van Oosthuizen, met een Streek van weinig minder dan 600 Roeden, doch overal niet dicht in een betimmerd. De Kerk is kruiswyze gebouwd en heeft een zeer goede ruimte met een zeskant doorlugtig Toorentje op het midden. De Opgezetenen, die alle van den Gereformeerden Godsdienst zyn, vinden hun bestaan by de Zeevaart en den Landbouw. Men vindt hier veele Schippers. De Stads Lasten van Edam, waar in die van Warder draagen, worden op hun Verzoek tot onderhoud der Kerk en School besteed.

Middelie
en Ax-
wyk.

MIDDELIE OF MIDEL-YE met AXWYK, 't welk ten aanzien van deszelfs Lengte gaat van de Stad Edam af tot aan de Ban van Oosthuizen, heeft, in zyne Breedte, ter eener zyde de Ban van Warder en ter andere zyde de Bannen van de Purmer en Kwadyk. Middelie heeft, volgens sommiger meening' zynen Naam gekreegen, om dat het van ouds, tusschen twee Yën gelegen was, gelyk 'er noch een Binnenlandsch Stroompje de Ye tusschen de Bannen van Middelie en Warder loopt. De andere Ye, wil men, het zelfde Water geweest te zyn, dat ook de Purmer genoemd werdt, die sedert bedykt en drooggemaakt is (f). Men moet beide deeze Yën wel onderscheiden van een ander Stroompje van den zelfden Naam, waar van (f) wy geeds eenig gewag gemaakt hebben en

(f) Cl. Bruin.
Noorb.
Arkadia,
bl. 151.

on-

onder Ransdorp nog nader zullen melden. ZEE-
 De Quohieren der Verponding begrooten ^{VANGK.}
 Middellie op 868 Morgen, 33 en een vierde ^{Middellie}
 Roeden Lands. Hier onder behooren, naar ^{en Ax-}
 alle waarfchynlykheid, de Landeryen van ^{wyk.}
 Axwyk, gelyk de Huizen van het laafte, te
 gelyk met die van Middellie in de Lyften
 der Verpondingen gebragt zyn. Men hadt
 'er in den jaare 1632, 207 Huizen, doch,
 in den jaare 1732, maar 154 Huizen en 4
 Molens. Volgens de Opgaave der Tellin-
 ge van den jaare 1749, zyn 'er voor Mid-
 dellie en Axwyk niet meer dan 145 Huizen
 en 't voorige Getal van Molens opgeno-
 men. Het Dorp Middellie legt geheel en al
 buiten eenigen Doortogt. Het heeft eene
 Lengte van ruim 700 Roeden, doch met
 eene dubbele reeks Huizen, die dikwyls ter
 wederzyde afgebrooken wordt, en langs
 een Watertje gelegen is, 't welk het Dorp
 in twee Deelen fcheidt. AXWYK is een
 taamyke Buurt, met een Elleboog betim-
 merd, van omtrent 250 Roeden Lengte.
 De Kerk is met een vierkanten ftevig
 Steenen Tooren voorzien, die eene Leyen
 Kap of laage Spits heeft. De Doopsgezin-
 den, die zig Vriezen noemen, en hier een
 groot Getal uitmaaken, hebben hier een
 goede Vergaderplaats. De Ingezetenen ge-
 neeren zig met de Kaas- en Melkneering en
 wordt hier, gelyk ook elders in deeze Streek,
 jaarlyks eene groote menigte der alom be-
 kende en zoogenaamde Edammer Kaazen
 gemaakt. Ook zyn 'er veele Schippers en
 andere, die ter Zee varen.

ZEEY,
VANGK.
Kwadyk.

De Ban van KWADYK wordt omvangen van die van Middellie, de Purmer, het Grondgebied van Purmerend en een gedeelte van de Ban van Oosthuizen, onder welk laatste een gedeelte van het Dorp Kwadyk behoort; doch de eigentlyke Ban, waar onder het grootste gedeelte van het Dorp staat, is aan het Regtsgebied van Edam onderhorig. In 't geheel wordt Kwadyk in de Quohieren der Verponding begroot op 677 Morgen, 12 Roeden Lands. In den jaare 1632, bragt men 'er 154 en Honderd jaaren laater maar 93 Huizen in de Lysten der Verponding met eene Molen. Dit zoo zeer verminderde Getal was, in den jaare 1749, noch tot op 71 Huizen afgenomen. De Streek, waar langs de Huizen getimmerd staan, heeft een Lengte van weinig minder dan 600 Roeden. De Kerk, die een Kruisgebouw is, met een sierlyk zeskantig doorgluttig Koepeltoorentje, werdt in den jaare 1674, zwaar door Storm beschadigd; doch in 't volgende jaar wederom hermaakt, waar van de Gedagtenis op eenen Steen bewaard wordt. Kwadyk was, oudtyds, een der bloeiendste Dorpen hier omtrent; doch is, door den Brand en het lyden van Schipbreuk der ter zeevaarende Ingezetenen, zeer vervallen. Men heeft 'er tegenwoordig noch een Bos of Beurs tot onderstand voor oude zeevaarende luiden, of die buiten staat geraaken om ter Zee dienst te doen, als mede voor derzelve Weduwen.

De Vrye
Heerlyk-
heid van
Oosthui-
zen met
Hobree-
de.

OOSTHUIZEN met HOBREEDE, is een aanzienlyke Vrye Heerlykheid, strekkende in der-

derzelve Lengte ter eener zyde langs de Beemster en ter anderer zyde langs de Bannen van Warder, Middellie en Kwadyk. Men zegt ook gemeenlyk dat een gedeelte van Kwadyk onder Oosthuizen behoort, 't welk in geen anderen zin waar is, dan dat een deel of het Vervolg der Huizen van het Dorp van Kwadyk op het Grondgebied van Oosthuizen gebouwd is. Oosthuizen wordt in een Brief van den jaare 1388, *Litkofthuiszer Koogen* genoemd (g). In een Oud Kaartje vindt men Oosthuizen onder den naam van *Luttik Oosthuizen* aangetekend. In de Quohieren der Verponding, worden de Landeryen van Oosthuizen en Hobreede te gelyk met die van Etershem begroot, en voor dezelve 784 Morgen, 475 Roeden aangetekend. Dezelfde Gemeenschap heeft het tot in den jaare 1732, ten aanzien der Huizen in de Lysten der Verponding, gehad. In den jaare 1632, hadt men 'er 150 Huizen en in den jaare 1732, 185 Huizen en 1 Molen. Het zelfde Getal was 'er ook in den jaare 1749; doch hier van worden 157 Huizen met de Molen alleen voor Oosthuizen en Hobreede gemeld. Het Dorp is langs een Streek van ruim 800 Roeden, doch niet overal even dicht en minst naar den kant van Etershem naar den Zeedyk betimmerd. Het voornaamste van het Dorp, dat zeer fraai is, legt tegen de Ringsloot van de Beemster. Men heeft 'er een schoone Kerk, welke hoog en lugtig is en vier Kruisgevels heeft en op het midden een fraai zeskant doorlugtig Toorentje, dat in den jaare 1745, uit het Dak

*ZEE-
VANGK.
De Vrye
Heerlyk-
heid van
Oosthui-
zen met
Hobree-
de.*

(g)
*Lams
Handv.
van Ken-
nemerl.
bl. 23.*

ZEE.
VANGK.
*De Vrye
Heerlyk-
heid van
Oosthui-
zen met
Hobree-
de.*

van de Kerk, waar in het al vry verre was doorgezakt, weder opgevyzeld is. De Kerk werdt, volgens een Oud Geschrift, op het Oude Raadhuis gevonden, in den jaare 1518 gebouwd. In den Zuiderhoek der Kerk is een ongemeen pragtige Graftombe van Zwart en Wit Marmer met heerlyk Beeldwerk, Pilaaren en Opschriften, opgeregt voor den Heere François van Bredehof, Vryheere van Oosthuizen, Etershem enz. enz. in zyn Leeven, Schout, Burgemeester en Raad der Stad Hoorn, enz. enz. Afgezant by den Koning van Pruiffen, overleeden den 14 Mey des jaars 1721. Zyn Beeldtenis, ten toon gevoerd door een Pallas, praalt benevens de Geslagtwapenen boven deeze Graftombe. Verscheide van zyn Geslagt zyn hier benevens hem bygezet. Deeze Heer vereerde in den jaare 1720 aan de Kerk, drie Zilverre Schotelen, twee Zilverre Bekers, een Tafellaken en Servetten tot het Vieren van het H. Avondmaal. In Oosthuizen is ook een Gemeente van Doopsgezinden. Hier is mede een aanzienlyk Raadhuis, onder 't welk, in den jaare 1626, een Waag gebouwd werdt, en een Wagthuis, benevens de Crimineele Gevangenis. Men gaat ter wederzyde met steenen Trappen op dit Raadhuis, daar bekwaame Vertrekken voor de Regeering zyn. Uit het Dak ryft een Toorentje met een Klok, die gebruikt wordt, voor de Afkondigingen, welke van het Raadhuis geschieden. Het Huis van den Vryheer deezer Plaats, digt by het Raadhuis staande en van agteren aan de
Trek-

Trekvaart naar Hoorn, is een deftig he-^{ZEE-}dendaagfch vierkant Gebouw; het heeft een ^{VANGK.}vry wel geregelden Tuin. De Trekvaarten, ^{De Vrye}welke van Edam en Purmerend naar Hoorn ^{Heerlyk-}strekken, vereenigen te Oosthuizen; en men ^{heid van}komt door een Schutfluis in de gemeene ^{Oosthui-}Vaart naar Hoorn. De Vrye Heerlykheid ^{zen met}van Oosthuizen behoort aan den Heere Mr. ^{Hobree-}François van Bredehof, Heer van Pylswaard, Heer van Etershem, Oud-Burgemeester der Stad Hoorn, Bewindhebber der Oost-Indische Compagnie, ter Kamer aldaar, enz. enz. Hy stelt 'er den Baljuw en Schout aan, die tevens Sekretaris is, en zoo wel in 't Crimineel als Civiel te Regt zit met zeven Schepenen; vyf uit Oosthuizen, een uit Hobreede en een uit het West-einde van Kwadyk. Van de Ingezetenen van Oosthuizen zyn 'er verscheiden Kaaskoopers, die vry aanzienlyk zyn en grooten Buitenlandfchen Handel dryven.

HOBREEDE, ten Zuiden van Oosthuizen ^{Hobree-}en met deszelfs Dorp tusschen Oosthuizen en ^{de.}Kwadyk, aan de Beemster gelegen, heeft een geringe Buurt, en een klein Kerkje, in het welk, sedert den jaare 1692, tot welken tyd het met Oosthuizen vereenigd was, door een vast Proponent of Prediker buiten de Klaffis, gepredikt wordt. Ten aanzien van het Lidmaatschap behooren die van Hobreede, zoo wel als hun Predikant, echter tot de Kerk van Oosthuizen. Hier over was in den jaare 1688, reeds een Overeenkomst gemaakt. De Hobreeder Koog, wordt, voor zoo verre het Dykregt aangaat, bestierd

ZEE-
VANGK.
Hobree-
de.

door den Baljuw van Oosthuizen als Dykgraaf met drie Heemraaden en een Penningmeester. Deze Dykgraaf oeffent ook met drie byzondere Heemraaden, twee uit Oosthuizen en een uit Etershem, het Bestier over de Wester-Koog in de Ban van Oosthuizen.

De Vrye
Heerlyk-
heid van
Eters-
hem.

De Vrye Heerlykheid van ETERSHEM legt, met deszelfs Regtsban, tusschen de Zuiderzee en Oosthuizen, en ten Zuiden van War-der. Schardam behoort ook, volgens 't gemeene zeggen, voor een gedeelte onder Etershem, doch men moet dit mede in geen anderen zin verstaan dan dat eenige Huizen, in een zelfde Streek, paalende aan de Buurt van Schardam en uit dien hoofde Schardam genoemd wordende, op het Grondgebied van Etershem gebouwd zyn, Hier waren in den jaare 1749, 27 Huizen. De Kerk, die eertyds buitens Dyks stondt, overstroomd zyn-
de, heeft men de tegenwoordige op beter plaats dicht aan den Keukendyk gebouwd. Zy wordt in gemeenschap met Schardam be-
diend. De bovengemelde Heer Mr. Fran-
çois van Bredehof, Heer van Pylswaard, enz. enz. enz. hebben wy reeds hier boven als Heer van Etershem genoemd. Etershem, hoewel het denzelfden Baljuw, Schout en Sekretaris heeft als Oosthuizen, heeft ech-
ter zyn eigen Regtbank in 't Crimineel en Civiël, waar toe vyf Schepens behooren.

De Zuid-
Polder.

De ZUID-POLDER is een byzonder Dykgraaffschap, strekkende ten Zuiden van de Stad Edam langs de Zuiderzee ter eener en de Purmer ter andere zyde tot in de Regtsban van Katwoude, waar in behalven een

ge-

gedeelte der Stad Edam, gelegen zyn Vo-Zee-
 lendam en een gedeelte van Katwoude. Dee-^{VANGH.}
 ze Polder is omtrent 1100 Deimpten of 733 ^{De Zuid-}
 Morgen groot; de Landeryen hier in gele-
 gen zyn doorgaans slegt en hebben het On-
 derhoud van een zwaaren Zeedyk, ter leng-
 te van 2800 Roeden, waarom aan deezen
 Polder gemeenlyk vrydom van de gewoone
 Verponding tot Onderhoud van den Zeedyk
 verleend wordt. De Beheering van den Zee-
 dyk behoort aan de Stad Edam, en geschiedt
 door een Kollegie van een Dykgraaf, tegen-
 woordig den Hoofd-Officier van Edam,
 drie Heemraaden, één uit Burgemeesteren
 en twee uit Schepenen der gemelde Stad.
 Hier zyn ook drie Poldermeesteren en een
 Sekretaris, naamlyk een der Sekretarissen
 van Edam.

VOLENDAM legt tegen den Zeedyk, een Volen-
 klein half Uur gaans van Edam, en bestaat ^{dam.}
 in een groote Buurt Huizen, die niet in de
 Lysten der Verpondingen bepaald worden,
 alzoo het aangemerkt wordt als een Voor-
 stad van Edam, onder welke Regeeringe-
 het geheel en al behoort; de Huizen nee-
 men hier jaarlyks toe en de Buurt is zeer
 volkryk. Voor Volendam is een groote
 Zeehaven van Paalwerk. Hier is een zooge-
 naamde Huiskerk, doch van buiten genoeg
 voor een Kerk kenbaar. Het is een vierkant
 houten Gebouw, met een spits toeloopend
 Pannendak, op welks Top een spits Too-
 rentje met een Klok is geplaatst. De Inge-
 zetenen zyn meest Roomschgezinden, doch
 eenvoudig en opregt in Handelen Wandel.

oZy

ZEE-
VANGK.

Zy geneeren zig met viſſchen , waar toe hier Honderddertig Viſſchuiten , Botters genaamd , gevonden worden.

Katwou-
de.

KATWOUDE is een byzondere Ban en Polder met eene Bedyking , die op zig zelve beheerd wordt , en gelegen is tuſſchen Edam en Monnikendam , of liever tuſſchen Monnikendam en den laaſtbeſchreevenen Zuid-Polder. De Omtrek van Katwoude , waar van de Landeryen in denzelven , volgens de Quohieren der Verponding begroot worden op 703 Morgen , 27 en een half Roeden , gaat ten Ooſten langs den Hoogen Zeedyk , die zyn begin neemt by den Aſſchouw van den Zuid-Polders-Zeedyk , dat is daar die van Katwoude beginnen te ſchouwen , en loopt tot aan den Aaſſchouw van den Waterlandſchen Zeedyk , omtrent 100 Roeden ten Noorden der Stad Monnikendam. Deeze Zeedyk is omtrent 1300 Roeden lang. Voorts gaat de Omtrek van Katwoude langs den Laagendyk Weſtwaart en , gelyk ons opgegeven wordt , de Rietvinker-Brug over tot de Zedde toe , en zoo vervolgens langs den Agterdigtingsdyk tot den Hoogendyk by de Banpaal van Katham. Dit Land legt verdeeld in twee Polders , de Hoogen- en Laagedyk genaamd. Het werdt , in den jaare 1321 , door Jan van Henegouwen , Heere van Beaumont , Broeder van Graave Willem den Goeden , aan eenige byzondere Perſoonen verkogt en deezen , benevens hunne Nakomelingen vergund , Heemraaden te kiezen en Schepenen om dat Land mede te beregten ; 't welk door den Graave , mede

op

op dien tyd, werdt bevestigd. In de Ban van Katwoude zyn vier Buurten, doch alle zonder Kerk, de Hoogedyk, de Laagedyk, de Zedde en Katham. In den jaare 1632, werden 'er uit Katwoude, 97; doch in 't jaar 1732 maar 38 Huizen in de Lysten der Verponding gebragt. Dit Getal was 'er noch in den jaare 1749. Ten aanzien van Regtsgebied behoort het ten deele onder Edam, en ten deele onder een byzondere Regeering op zig zelve. In zoo verre het onder Edam behoort, heeft men hier geen andere Regeering dan die van de Stad Edam. Ten aanzien der andere Regeering is de Hoofd-Officier van Monnikendam Baljuw van Katwoude. Wyders zyn 'er dertien Vroedschappen, die jaarlyks, uit hun eigen Lighaam twee Burgemeesteren en vyf Schepenen kiezen. De Schepens oeffenen ook het Dykregt met den Baljuw als Dykgraaf. De Verkiezing geschiedt op een Kamer boven het School, daar de Kat in den Boom, als het Wapen van Katwoude, in den Gevel geschilderd is.

Het eigenlyk BALJUWSCHAP VAN WATERLAND heeft zynen Omtrek langs Oostzaanen, Purmerland, de Purmer, Katwoude, de Zuiderzee, hier de Goud- of Gouwzee geheeten en het Y. Het vervat behalven de Stad Monnikendam zes Regtsbannen of Hoofddorpen, Ransdorp, Zuiderwoude, Landsmeer, Sunderdorp, Broek en Schellinkwoude; welker onderhoorige Dorpen, wy in de Beschryvinge van ieders Regtsban zullen melden.

De Landeryen in Waterland bestaan ge-
noeg-^{Landsge-}steltenis.

BALJUW-
SCHAP
VAN
WATER-
LAND.

noegzaam alle in Weilanden, op welken vele Melkbeesten geweid worden; waar van de Melk voor een zeer groot gedeelte te Amsterdam verkogt wordt. Zy wordt met een menigte van Schuitjes overgevoerd; 't welk des Morgens, by hunne Komst en 's Avonds by hun Vertrek, een aangenaam Gezicht van kleine Zeiltjes op het Y geeft: ten zy dezelve door stilte moeten geroeid worden. Hier in zyn de Waterlanders gewoon eene orde waar te neemen, dat alle de Mans en Vrouwen, by beurten in 't gaan of komen, al het werk van 't roeien moeten doen.

Regeering.
Hooge Vier-
schaar.

Deeze Bannen hebben met malkander een Gemeene HOOGHE VIERSCHAAR, bestaande in den BALJUW, tegenwoordig den Heer JAN TEERHUIS, Hoofd-Officier van Monnikendam, Baljuw en Dykgraaf van Waterland, Katwoude en Marken, benevens de Schepenen van ieder der Hoofddorpen, die te samen een Getal van Vierentwintig uitmaaken. Wy hebben van het aanstellen van den Baljuw, door 's Lands Staaten, reeds gesproken. Hy heeft ook een SUBSTITUIT of STEDEHOUDER. De Verkiezing der Schepenen zullen wy onder de Civile Regeering melden. Het is niet buiten waarschyntlykheid dat de Hooge Vierschaar in deezer voege is ingesteld, of immers bevestigd, door Hertog Willem van Beieren, volgens zyne Handvest van den 10 December des jaars 1415 (h). De Crimineele Regtspleeging geschiedt, ter eerster aanleg, voor deeze Hooge Vierschaar. Een misdaadige, gevat wordende, wordt

(h)
Handv.
van
Waterl.
bl. 30.

wordt terstond te Regt gesteld voor den Bal-BALJUW-
 juw en Schepenen van het Hoofddorp, on-^{SCHAP}
 der wiens Ban hy in hegtenis is genomen.^{VAN}
 In deeze Vergadering wordt onderzocht of ^{WATER-}
 zyn Misdaad Civiel of Crimineel is. Indien ^{LAND.}
 Crimineel, wordt de zaak gebragt voor de
 Hooge Vierschaar, die door den Baljuw be-
 roepen wordt en gespannen in het Hoofd-
 dorp, waar onder de Misdaadige gevat is.
 De SEKRETARIS van de Jurisdic tie, waar in de
 Regtbank zit, neemt hier de zaken waar.
 Tot deeze Hooge Vierschaar kunnen ook,
 by Beroep, getrokken worden, alle Civile
 zaken, meer dan Dertig Guldens bedraa-
 gende, die by Vonnis van Schepenen, in
 de Civile Regtbank zyn uitgesproken, in
 welk geval de Hooge Vierschaar, met goed-
 vinden van den Baljuw door den Schout, als
 Geregtsbode, wordt byeen geroepen, daar
 de zaak, ter eerster aanleg, gediend heeft.
 Door den Baljuw, Burgemeesteren en Sche-
 penen, geschiedt 'er om de drie of zes jaa-
 ren, in een der zes Hoofddorpen, by beur-
 te een algemeene Herziening der Water-
 landsche Keuren. De Baljuw beschryft dee-
 ze Vergadering, van welke ieder der Hoofd-
 dorpen een Lid uitmaakt.

Volgens Resolutie van 's Lands Staaten ^{Ambagts-}
 van den 3 Augustus des jaars 1731, is de ^{heerlyk-}
 Ambagtsheerlykheid der zes Waterlandsche ^{heid.}
 Hoofddorpen, met het gene 'er onder be-
 hoort, aan de Regenten derzelve Dorpen,
 voor Zesendertigduizend Guldens uit de
 hand verkogt.

Alle

BALJUW-
SCHAP
VAN
WATER-
LAND.
Burger-
lyke Re-
geering
en Laage
Vier-
schaar
van de
Hoofd-
dorpen.

Alle de Hoofddorpen hebben hunne byzondere Burgerlyke Regeering en Laage Regtbank: ieder deezer Dorpen heeft een Schout, vier Burgemeesteren, vier Schepenen, en een zeker Getal van Vroedschappen, het welk wy gelyk mede de manier van Verkiezing deezer laatstgenoemde Regenten in elk Regtsgebied netter zullen aantekenen. Ook is in ieder Hoofddorp een Sekretaris. De Verkiezing en Aanstelling der verdere Regenten geschiedt in Waterland overal op denzelfden voet. De Schout, gelyk mede de Sekretarissen van ieder der Regtsbannen, worden verkooren en aangesteld door Burgemeesteren en Vroedschappen, doch krygen hunnen Last van den Baljuw van Waterland, door wien zy beëdigd worden. Over deeze Verkiezing is meermaals in Regten Geschil gereezen tusschen den Baljuw, die het Regt tot deeze Verkiezing beweerde te hebben, en de Regenten, die het zelve oeffenden; doch de laatsten zyn altoos in de bezitting gebleeven. De Burgemeesteren worden uit een Drietel, te benoemen, door de drie afgaande Burgemeesteren, in ieder Hoofddorp, en Schepenen, uit een Tweetel, gemaakt door Schout en Burgemeesteren, jaarlyks op den 30 April, door den Baljuw van Waterland verkooren, volgens een Handvest van Hertog Albrecht van Beieren, gegeven den 22 Maart des jaars 1387, naar den Loop van den Hove (i). Dit Regt van Verkiezing, zal by volgende Verandering van den Baljuw, aan de Regenten, als Ambagtsheerert

(i)
Handv.
van
Waterl.
bl. 30.

behooren. Een der vier Burgemeesteren ^{BALJUW-} wordt door hun Kollegie zelve tot Oud- ^{SCHAP} Burgemeester benoemd, om het volgende ^{VAN} jaar in Regeering te blyven. ^{WATER-} ^{LAND.}

Het algemeene Wapen van het Baljuw- ^{Wapen:} fchap van Waterland is een Witte Zwaan, op een Rood Veld, met zes Pyltjes in de regter Poot; ook wordt het zelfde Wapen door alle de Dorpen gebruikt, behalven dat Schellingwoude noch een byzonder Wapen heeft, waar in een Essenboom met Twaalf vergulde Penningen gezien wordt.

Eer wy tot de byzondere Regtsbannen en ^{Dyk-} derzelve onderhoorige Dorpen overgaan, ^{graaf- en} zullen wy het DYKGRAAF- EN HOOGHEEM- ^{Hoog-} RAADSCHAP van Waterland beschryven. Hier ^{heem-} onder behooren de Steden Monnikendam en ^{raad-} Purmerende, de Heerlykheid van Purmer- ^{schap van} land en Ipendam met de Hoofddorpen en ^{land:} onderhoorige Regtsbannen van het Baljuw- fchap van Waterland. Dit Hoogheemraad- fchap heeft het Opperbewind en Bestier over den Hoogen Zeedyk en den Laagedyk van Waterland, als mede over de Sluizen, Molens en Polderzaaken in deszelfs Omring: De Hooge-Zeedyk begint van de Damsluis in de Stad Monnikendam en loopt aan de Zuiderzee langs de Ban van Zuiderwoude, en aan het Y, door of langs de Dorpen Uitdam, Durgerdam, Schellingwoude, Nieuwendam en Buikflood tot aan de Banpaal by den Oostzaaner Overtoom. Deeze Zee- dyk heeft een Langte van omtrent 5900 Roeden. De Laagedyk begint aan den Oostzaaner Overtoom van de Agterdig- ^{Ll} ^{ting}

**BALJUW-
SCHAP
VAN
WATER-
LAND.** ting (1) af en loopt agter Landsmeer om tot
aan de Vuurige Straat en agter de Purmer. De
**Dyk-
graaf- en
Hoog-
beem-
raad-
schap van
Water-
land.** Laagedyk gaat ook van de Paal by Nek (2)
en van daar door de Stad Purmerende, door
Ipendam en tot aan Monnikendam toe. De
Langte van den Laagedyk wordt op 6843
Roeden gerekend. Het Dyfgraaffschap van
Waterland vervat, in deezen Omtrek, 11842
Deimpten Lands van 400 Roeden, of 7994
Morgen, 400 Roeden, die in de Dykslasten
draagen; doch de Landeryen, welke in het
Onderhoud der Watermolens en Sluizen
gelden, bedraagen niet meer dan ruim 10122
Deimpten, of 6748 Morgen. Hier van is
de reden dat de Landen onder de Stad Pur-
merende, en geen gedeelte onder de Heer-
lykheid van Purmerland en Ipendam een
Afpoldering hebben van de andere Lande-
ryen in Waterland, en hunne byzondere
Watermolen alleen betaalen.

**Dyk-
graaf- en
Hoog-
beem-
raad-
schap.** Het Kollegie van het Dykgraaf- en Hoog-
beemraadschap bestaat in den DYKGRAAF,
zynde de voorgemelde Hoofd-Officier van
Monnikendam, als Baljuw van Waterland,
met negen HEEMRAADEN, als één uit de Stad
Monnikendam, één uit de Stad Purmerende,
één wegens Purmerland, en zes uit de by-
zondere Waterlandsche Hoofddorpen, die
ieder

(1) De Agterdigting is een Waterkeering voor 't Bin-
nenwater en voor de Uitwatering van de Nieuwe
bedykte Waterlandsche Meeren. Deeze Agterdigting
heeft eene Lengte van 1800 Roeden en behoort on-
der de Meeting der Lengte van den Laagedyk.

(2) Rondsom deeze Paal, worden de Nieuwgekoore-
ne Heemraaden driemaal heen geleid en doen aldaar
den Eed.

ieder één Heemraad magtigen. Het Kolle-^{BALJUW-}
 gie wordt bediend door een SEKRETARIS,^{SCHAP}
 die altyd een der Sekretarissen der Stad ^{VAN}
 Monnikendam is, en, gelyk de Dykgraaf, ^{WATER-}
 zyn Ampt, voor zyn gantsche Leeven be-^{LAND.}
 dient. De Heemraaden worden voor den ^{Dyk-}
 tyd van drie jaaren gekooren en aange-^{graaf- en}
 steld, ten zy dezelve, 't welk zelden ge-^{Hoog-}
 beurt, in dit Ampt worden aangehouden.^{beem-}
^{raad-}
^{schap.}
 De Verkiezing geschiedt, by het openval-
 len van een der Heemraadsplaatsen, door
 Gekommitteerde Raaden van het Noor-
 der-Kwartier, uit een Benoeming van twee
 Perfoonen, door Burgemeesteren en Vroed-
 schappen der Steden of Regtsbannen, in
 welke een der Heemraaden moet verwif-
 feld worden. De benoemde Perfoonen zyn
 doorgaans Leden der Regeering in de Plaats,
 voor welke zy benoemd worden en de Be-
 noeming wordt overgeleverd in handen van
 den Dykgraaf, die dezelve, benevens zyn
 goëddunken overgeeft aan Gekommitteerde
 Raaden, van welke de verkooren Heem-
 raad zyn last ontvangt. Uit de gemelde
 negen Heemraaden worden jaarlyks vier
 der Leden gemagtigd, waar van twee ge-
 noemd worden *Spaadstekenvoogden* en de twee
 andere *Gekommitteerde Heemraaden* van Wa-
 terland. De Spaadstekenvoogden hebben
 het daaglykch Bewind over de Dykaadje,
 en moeten den Ontvangst en de Uitgaave
 van alle de Penningen, die ten behoeve
 der Dykaadje zyn beraamd, verantwoorden.
 De Gekommitteerde Heemraaden hebben
 het daaglykch Bestier over de Watermo-

**BALJUW-
SCHAP
VAN
WATER-
LAND.
Dyk-
graaf-
en
Hoog-
heem-
raad-
schap,** lens, Sluizen en den Laagendyk, met de Agterdigting. Zy worden door het gezamenlyk Kollegie aangesteld. De algemeene Vinding of Affchouw, elders de Voorvinding geheeten, geschiedt, in tegenwoordigheid van een of meer der Heeren Kommissarissen uit Gekommitteerde Raaden van 't Noorderkwartier, zynde tevens SUPER-INTENDENTEN van Dregterland. Hier uit wordt een Overslag gemaakt van de Kosten der noodige Werken, en deeze aan Burgemeesteren van Monnikendam overgeleverd, en door hen gezonden, aan de Stad Purmerende, en de Hoofddorpen van Waterland, om als HOOFD-INGELANDEN den behoorlyken Omflag te beraamen en de Rekeningen van Spaadstekenvoogden en Gekommitteerde Heemraaden aan te hooren. Voor zoo ver aangaat den Omflag, raakende de Watermolens en Sluizen, hebben de Gemagtigden der Stad Purmerende, in deze Vergadering niets te zeggen, gelyk derzelver Heemraad hier over nooit eenig Bestier heeft; dewyl deeze Stad geen Landen heeft, die in het onderhoud der gemeene Watermolens en Sluizen van Waterland moeten draagen.

Het Kollegie van het Dykgraaffschap van Waterland heeft geen vaste Vergaderplaats en wordt in den Zomer, gemeenlyk, om de veertien dagen, in eene der Waterlandsche Dorpen gehouden, om de voorvallende zaaken af te doen.

Wy gaan over tot de byzondere Beschryving van ieder der Regtsbannen of zes Hoofd-

Hoofddorpen van Waterland , boven ge-
meld.

RANSDORP, in 't gemeen RAAROP genaamd, BALJUW-
SCHAP
VAN
WATER-
LAND.
Rans-
dorp.
legt met deszelfs Ban langs de Zuiderzee en
het Y, van de Ban van Zuiderwoude af tot
aan die van Schellingwoude toe ; tusschen
welke Bannen het Regtsgebied van Rans-
dorp in zyn grootste Langte gelegen is. Het
paalt wyders aan Sunderdorp en de Belmer-
meer. Langs en door deeze Ban vloeit het
Stroompje de Ye, waar van wy reeds ge-
meld hebben. Het neemt zyn aanvang by
Uitdam aan den Zeedyk en loopt tot dicht
aan de Ban van Schellingwoude. Ransdorp
wordt verdeeld in Vier Kwartieren, als
*Bloemendaal, Durgerdam, Hokyfloot en Poppen-
dam.* Deeze vervatten, volgens de Quohie-
ren der Verponding, 1238 Morgen, 107 en
een halve Roeden Lands. Volgens mede-
gedeelde Opgaave, vervat Ransdorp niet
meer dan 1763 Deimpten, dat is 1175 Mor-
gen, 200 Roeden, 't welk ongetwyfeld de
Begrooting zal zyn, volgens welk deeze Ban
in het opbrengen van de Dykslasten is aan-
geslaagen. Men bragt in den jaare 1632, 241
en in den jaare 1732, 281 Huizen en 1 Mo-
len in de Lysten der Verponding. In den
jaare 1749, was 'er 1 Huis minder. Uit alle
de gemelde Vier Kwartieren, wordt in ieder
derzelve éen Burgemeester verkooren. In
de Ban van Ransdorp zyn Vierentwintig
Vroedschappen, te weeten zes in ieder
Kwartier, die alle door de gezamenlyke
Burgemeesteren en Vroedschappen van de
geheele Regtsban worden verkooren, uiteen

BALJUW-
SCHAP
VAN
WATER-
LAND.
Rans-
dorp.

Nominatie van drie Perfoonen, gemaakt door den Burgemeester en de overige Vroedschappen van 't Kwartier, waarin de Vroedschapsplaats is opengefallen. Zy blyven alle in dienst voor hun Leeven. Behalven deeze Regenten zyn 'er noch vier andere Regenten te Durgerdam, welke door Burgemeesteren en Vroedschappen worden gekooren om hier met den Burgemeester en de Vroedschappen uit Zuiderwoude, te Uitdam woonagtig, de gemeene zaaken deezer Buurten te bestieren; als de Goedkeuring van den Predikant, het kiezen van den Schoolmeester en dergelyke.

Onder Ransdorp behooren, behalven het Hoofddorp van dien Naam zelve, de Dorpen Durgerdam, Holyflood, en een gedeelte van Uitdam, in zoo ver het Zuidelykste gedeelte van dit laatstgemelde Dorp op het Grondgebied van Ransdorp gebouwd is.

Het Dorp. RANSDORP, in zoo verre het Dorp betreft, legt zeer vermaaklyk rondsom in het Geboomte, anderhalf vierendeel Uur gaans van Durgerdam, een half Uur van Schellingwoude, ruim een half Uur van Sunderdorp, en drie vierendeel Uurs van Holyflood. Het wordt, gelyk het eerste der zes Hoofddorpen van Waterland is, gemeenlyk by mondelinge redeneering ook als het oudste aangemerkt, zonder dat wy 'er bewys van vinden. Hier zyn egter zekerlyk blyken van Oudheid. Voormaals is het een groote en bloeiende plaats geweest, waarin veele Zeevaarende Perfoonen gewoond hebben. Men zegt, dat tusschen Ransdorp en Schel-

Schellingwoude, daar nu geen Huis te vin-
 den is, Twee-endertig Schippers plagten te
 wonen, die buiten 's Lands voeren, en men
 wil dat 'er weleer een Brouwery zou geweest
 zyn, en dat 'er onder de Neeringdoende Lui-
 den ook Zilverfmeden en Laakenkoopers wa-
 ren. Ook klaagden die van Ransdorp, ter
 gelegenheid van 't Verbod eeniger Neerin-
 gen ten Platten Lande, dat de Ingezetenen
 niet enkel uit den Landbouw zouden kon-
 nen bestaan; alzoo 'er voor ieder Huisge-
 zin, door malkander gerekend, geen twee
 Deimpten Lands zouden zyn; waar uit een
 Begrooing wordt opgemaakt, volgens wel-
 ke in dien tyd wel 900 Huisgezinnen zou-
 den geweest zyn (k). Tegenwoordig geneeren
 zig die van Ransdorp, met den Landbouw
 of liever Koehoudery, dewyl de meeste
 Melk te Amsterdam zoet verkogt wordt.
 Voor de laatste Sterfte van 't Rundvee plagt
 hier de Vetweidery zeer in zwang te gaan.
 Te Ransdorp staat de Koorenmolen van 't
 Ambagt. De Huizen zyn hier meest dicht
 rondsom de Kerk gebouwd, behalven
 die, welke Noordwaards van de Kerk naar
 de Binnen-Ye strekken. Deeze staan ter we-
 derzyde van een Vaartje, aan welks Oost-
 kant een steenen Voetpad legt, want men
 vindt hier geene Rywegen. Het Dorp legt
 niet onvermaaklyk, waar toe de Gebouwen,
 hoewel genoegzaam allen van Hout, door
 hunne netheid veel toebrengen. Zy hebben
 hier en daar kleine doch nette bygevoegde
 Bloemtuiuen. De voorige Kerk van Rans-
 dorp werdt in deeze Eeuw geheel en al af-

BALJUW-
SCHAP
VAN
WATER-
LAND.
Rans-
dorp.

gebrooken en, in den jaare 1719, eene geheel nieuwe gebouwd. De Tooren bleef egter staan en werdt de Kerk niet breeder dan dezelve gemaakt, doch behieldt nogtans eene aanzienlyke ruimte. Deze Tooren, die vierkant is, heeft eene ongemeene dikte van Muurwerk, zoo dat men in geen Dorp, hier te Lande, een Tooren van die zwaarte vindt. Hy is plat van boven; op een der Hoeken ryft een yzeren Staaf naar boven, waar op de Haan geplaatst is, die tot een Windwyzer dient. In deezen Tooren is een Wenteltrap, waar van de onderste Treeden, omtrent twintig in getal, van Hout en verder naar boven van Steen zyn. Mogeelyk heeft men in de Spaansche Beroerten de steenen Trappen beneden afgebrooken. In deezen Tooren, worden de Handvesten van Waterland bewaard, in een Kist, welke in een uitgehouwen Gat van het Muurwerk geplaatst is. Voor dit Gat zyn drie Deuren, een van Koper, een van Yzer en een van Hout. Niemand heeft toegang tot deeze Handvesten, dan ten overstaan van Gekommitteerden uit de Regeering van Ransdorp, Zuiderwoude en Landsmeer, in welke Dorpen ter Sekretaryen van ieder derzelve een Sleutel bewaard wordt. Te Ransdorp is ook een aanzienlyk Raadhuis, waar onder het School en de Wooning voor den Schoolmeester. Men gaat op het Raadhuis langs een steenen Trap, die twee Opgangen naar boven heeft, alwaar bekwaame Vertrekken voor Burgemeesteren, Vroedschappen, Schepenen en Weesmeesteren zyn.

zyn. Dit Raadhuis werdt in den jaare 1732 ^{BALJUW-}
 gebouwd. Het zoogenaamde *Huis te Bloemendaal*, voor lang afgebroken, 't welk noch ^{SCHAP}
 in de Kaarten wordt getekend, was, zoo ^{VAN}
 vër men kan nagaan, niet meer dan een ^{WATER-}
 Boerenwooning met een Heerschaps Kamer, ^{LAND.}
dorp.

Het Dorp DURGERDAM behoort voor het ^{Durger-}
 grootste gedeelte onder Ransdorp en een ^{dam.}
 klein Derdedeel van het zelve staat op het
 Regtsgebied van Schellingwoude. Het legt
 aan den Waterlandschen Zeedyk op den
 Hoek van het Pampus en het Y, omtrent
 over Diemen in Amsteland. Het heeft een
 gelyken Afstand van Schellingwoude als van
 Ransdorp, dat is, anderhalf vierendeel Uur
 gaans. Die van Ransdorp en Schellingwou-
 de hebben de eerste gelegenheid tot de Op-
 komst van Durgerdam gegeven, door hier,
 niet lang na den jaare 1421, eenen Dam
 te leggen. Hier is een Haven, die na het op-
 houden der Plaage van 't Zeegewormte, waar
 door de oude Haven geheel vernield was, in
 den jaare 1736, veel grooter gemaakt is.
 Het Dorp is in 't geheel, omtrent of ruim,
 500 Roeden betimmerd. In den jaare 1687,
 ontstondt hier een ongelukkige Brand, die
 ruim Honderdvystig Huizen vernielde, bly-
 vende alleenlyk de Kerk, een Zaagmolen en
 eenige Huizen aan den Zuidoostkant van 't
 Dorp behouden. De Kerk was eertyds een
 Vierkant houten Gebouw, hebbende op het
 Dak een dikken Vierkanten Koepeltooren
 of houten Lantaren, met Uurwyzers en
 Slagklokken voorzien. Dit Gebouw wordt
 noch de Kapel genaamd, en tot het School

BALJUW-
SCHAP
VAN
WATER-
LAND.
*Durger-
dam.*

gebruikt, waar boven de Kamer is, daar de byzondere Regenten van Durgerdam, gevoegd met die van Uidam, hunne Vergadering hebben. De tegenwoordige Kerk werdt hier, in den jaare 1643, beneden den Dyk, by de Schutfluis gebouwd. Zy is versierd met een spits Toorentje, 't welk aan den Voorgevel uit het Dak ryft. Te Durgerdam is de Waag van Waterland, die voor den Verkoop der Ambagtsheerlykheid aan de Graaflykheids Rekenkamer behoort; waarom de Regenten voorheenen, ieder vyf jaaren, de Verlenging van dit Regt meesten verzoeken. Op den uitersten Hoek van den Durgerdammer Buitenpolder, aldus genaamd om dat hy buitens Dyks legt, werdt, in den jaare 1700, door de Kommissarissen van de Pilotagie een Vuurbaak, ten dienst der Zeevaarenden opgerigt. Het is een hoog vierkant steenen Gebouw, vertoonende de Gedaante van een Tooren. Op deszelfs Toppunt is de Vuurpan, waar in 't geheele jaar door des nagts een Vuur van Koolen gestookt wordt. Dit Vuur wordt een Uur na Zonnen-Ondergang aangestookt, en een Uur voor Zonnen-Opgang uitgedooft. Men gaat van het Dorp naar deezn Tooren langs een lange reeks planken, op verheeven Paalen gelegd, alzoo deezn Buitenpolder, laag van grond is, en vooral des Winters, meest onder Water staat. Boven deszelfs Ingang is een Marmersteen geplaatst, waarop in uitgehakte Letteren geleezen wordt, dat JAN WITSEN *Lambrechtszoon*, op den 3 Juny des gemelden jaars, den

den eersten Steen van dit nuttig Gevaarte ^{BALJUW-}gelegd heeft. Durgerdam ^{is thans taamyk} ^{SCHAP} welvarend, wordende veel van Visschers ^{VAN} bewoond, die hunnen Visch, meest Both, ^{WATER-} ^{LAND.} doorgaans te Amsterdam ter Markt bren- ^{Durger-}gen. Hier zyn tZestig Bothschuiten, be- ^{dam.} halven andere kleiner Schuiten, van welke sommige mede langs den Wal in het Y, of langs de Stranden visschen. Dit geeft ook andere Neeringen aan Durgerdam, als het breien en boeten van Vischwant, waar door ook Kinderen van Negen en Tien jaaren aan de kost komen; het Zeilenmaaken, het Taanen van Zeilen en Netten. Men heeft 'er vyf Taanhuizen en drie Schoepstimmerwerven. Ook wonen hier verscheiden Zeevarende Luiden; maar weinig Koopluiden.

HOLYSLOOT, drie vierendeel Uurs van Holy- ^{Ransdorp,} ^{en een half Uur van Zuiderwou-} ^{floot.} ^{de,} ^{Uitdam en Broek gelegen,} is een Dorp van geen groot aanzien. Het legt, gelyk Ransdorp, Landwaards in, aan de Binnen-
Ye. Men telt 'er niet veel boven de Veertig Huizen. De Kerk werdt in den jaare 1613, merkelyk kleiner gemaakt, en het Koor tot eene wooning voor den Koster verbouwd. De Koehoudery is hier het voornaamste bestaan der Ingezetenen.

ZUIDERWOUDE, het tweede van de zes ^{Zuider-} ^{Hoofddorpen in Waterland,} ^{wordt ten aan-} ^{woude.} ^{zien van deszelfs Ban omringd van het} ^{Regtsgebied van Monnikendam, Broek,} ^{Ransdorp en de Zuiderzee.} Het wordt in geene byzondere Kwartieren bepaald; doch
van

**BALJUW-
SCHAP
VAN
WATER-
LAND.
Zuider-
woude.** van de Vier Burgemeesteren zyn 'er drie te Zuiderwoude en een te Uitdam. Zestien Vroedschappen zyn 'er, waar van 'er twaalf te Zuiderwoude en vier te Uitdam woonen. De Schepens zyn aan geen vaste bepaaling van Woonplaats in een van deeze Dorpen verbonden. Volgens de Quotieren der Verponding zyn 'er in het Regtsgebied van Zuiderwoude 1208 Morgen, 138 en een halve Roeden Lands. In den jaare 1632, werden 'er voor het zelve 117 Huizen en in den jaare 1732, 125 Huizen in de Lysten der Verponding gebragt, die in den jaare 1749 op 119 waren verminderd.

In de Ban van ZUIDERWOUDE zyn twee Dorpen, als het Hoofddorp, dat den eigen Naam voert, en Uitdam.

**Het Dorp
Zuider-
woude.** Het Dorp ZUIDERWOUDE legt drie viendeel Uur gaans bezuiden Monnikendam, een klein half Uur van Uitdam, een half Uur van Holyflood en drie viendeel Uurs van Broek. Het strekt met deszelfs Oostzyde digt aan den Waterlandschen Zeedyk; doch met de Kerk, geheel aan het ander einde, legt het aan een Watertje de Kerk-Aa. Van het een einde tot het ander heeft het een Langte van wat minder dan 700 Roeden, die met een bogt loopt, doch niet volkomen betimmerd is. Dat dit Dorp het oud *Zutbards-* *bage* zou zyn, gelyk sommigen gissen (1), heeft weinig schyn van waarheid, hoewel 't een van de oudste Dorpen is. In het jaar 1714, stortte het Dak en een gedeelte van het Muurwerk der Kerke van Zuiderwoude in. Het Gebouw is sedert hersteld, doch met

(1)
Doufa.
Libr. V.
p. 222.

niet geheel; want aan de Zuidzyde van den BALJUW-
 Tooren, welke, na dat hy tot een taamly- SCHAP
 ke Hoogte in 't vierkant is opgebouwd, eene VAN
 fraaie Lantaaren, met een geschikte Spits WATER-
 en een Appel heeft, ziet men, nevens het LAND.
 Steenen Regthuis, byna tegen de Kerke Zuider-
 aangetimmerd, noch eenige Brokken en woude.
 Standers van den Kerkmuur overig. Dewyl
 het Dorp meest Landwaards in legt, ge-
 neeren zig de Inwooners hier voornaamlyk
 met den Landbouw. Zy maaken van hunne
 Melk meerendeels Boter en Kaas. Hier
 plagten insgelyks wel eer vele Zeevaaren-
 de Luiden te wonen, en daar onder
 verscheiden Schippers op Surinamen; doch
 tegenwoordig zyn 'er maar twee op dit
 Gewest vaarende.

UITDAM, misschien beter genaamd YDAM, Uitdam.
 dewyl de Binnen-Ye hier toegedamd is, en
 waar van het Noordelykste en grootste ge-
 deelte van het Dorp onder Zuiderwoude be-
 hoort, legt met deszelfs Strekking aan den
 Waterlandschen Zeedyk, anderhalf Uur van
 Monnikendam, even ver van Durgerdam,
 een half Uur van Zuiderwoude en Holy-
 float. Hier plagt zig de Binnen-Ye te ver-
 eenigen, 't welk door het leggen van den
 Dam te Uidam belet is. Hier was ook, eer
 de Plaag van het Zeegewormte zig open-
 baarde, een schoone Haven; doch na dat
 derzelver Paalwerk, door de Wormen door-
 knaagd is, werdt zy nooit weder hersteld;
 gelyk dit ook weinig waarschynlykheid
 heeft, federt de Dyk hier met menigte van
 Keisteen versterkt is. Het Dorp heeft in
 zyn

BALJUW- zyn geheel een Langte van omtrent 180
SCHAP Roeden. Het Kerkje dat hier, onder het
VAN Regtsgebied van Ransdorp, staat, is niet
WATER- zeer oud, net van binnen en met een spits
LAND. Toorentje op het midden van het Dak ver-
Uitdam. fierd. De Inwooners bestaan voornaamlyk
van de Waterschepen, die de groote Sche-
pen over 't Pampus sleepen, en van de Vif-
schery; ook zyn 'er eenige Zeevaarendé
Luiden. De Waterschepen, waar van
'er hier voor deezen veertien in getal wa-
ren, zyn nu op vier verminderd.

Lands- **LANDSMEER**, ook **LANDSMOER** genaamd,
meer. 't welk het derde der Hoofddorpen in Wa-
terland gerekend wordt, legt met deszelfs
Ban, omringd van Purmerland, Broek,
Sunderdorp, Buikflood, het Y, voor een
klein gedeelte, en de Ban van Oostzaanen.
In de Quohieren der Verponding wordt
het begroot op 1508 Morgen, 50 Roeden
Lands. Het Getal der Huizen bestondt vol-
gens de Lysten der Verponding van den
jaare 1632, in 209, en volgens die van den
jaare 1732 in 262 Huizen en 1 Kcorenmolen,
't welk in den jaare 1749 tot 258 Huizen ver-
minderd is. De Ban, wordt verdeeld in
Vier Kwartieren, waar van 'er drie voor
Landsmeer en één voor Watergang gere-
kend worden. Hier zyn Twintig Vroedschap-
pen, als vyftien voor Landsmeer en vyf voor
Watergang, die niet voor hun Leeven, maar
voor zes jaaren dienen. In de Ban van Lands-
meer zyn twee Dorpen, als Landsmeer zel-
ve en Watergang; ook legt hier onder het
Gehugt of de Buurt *Kadoelen* langs het Y aan
den Waterlandfchen Zeedyk.

Het

Het Dorp **LANDSMEER** legt in de lengte en langs een Vaart, bewesten de Buikslooter en Broeker Meer en beoosten de Banne van Oostzaanen, een half Uur van dit Dorp, gelyk mede van Buiksloot. Het strekt zig van den Waterlandschen Dyk, en eigenlyk van het Gehugt en de Sluis van Kadoelen af, tot aan de Heerlykheid van Purmerland en IJpendam. De meeste Huizen staan aan de Westzyde van de Vaart, alwaar ook het Steenen Voetpad legt, 't welk met een groote menigte van Dwarsfloodendoorsneeden is, over welke Bruggetjes leggen, hiér *Zyltjes* genaamd; zoodanig dat van de Kerk van Purmerland af, 't welk in een zelfde Streek met het Dorp van Landsmeer voortgaat, tot naby Kadoelen, een Getal van byna Honderd Bruggetjes geteld worden. De Weg is hier zeer smal, zoo dat 'er naauwlyks drie Persoonen naast malkander gaan kunnen. Aan de Oostzyde der Vaart vindt men ook eenige Huizen, en deeze zyde heeft ook wel den Naam van den IJp. De Kerk is niet zeer oud, en heeft op derzelve Westergevel een laag, spits houten Toorentje; zy staat aan den Westkant van de Vaart. Landsmeer, gelyk het tegenwoordig het grootste van alle de Waterlandsche Dorpen is, die Landwaards in leggen, zoo is het ook het volkrykste. De Landbouw is 'er de voornaamste bezigheid, hoewel 'er ook eenige hun bestaan vinden in 't verkoopen van Kaas, Eieren en Visch in 't Binnenwater gevangen. Hier is ook een Kruidmolen, een Lootwitmaakery en een Hagelgietry, die

BALJUW-
SCHAP
VAN
WATER-
LAND.
Het Dorp
Lands-
meer.

BALJUW-
SCHAP
VAN
WATER-
LAND.
*Lands-
meer.*
Water-
gang.

die gemeenlyk gezegt wordt te Buikflood te zyn. *Kadoelen* en een gedeelte der Buurt aan den Oostzaaner Overtoom, die onder Landsmeer behoort, leggen aan den Waterlandfchen Dyk. Van hier is een Veer op Amsterdam, 't welk Landsmeer, by Oktrooi voor eenige jaaren in Huur heeft.

WATERGANG legt een groot half Uur van Landsmeer en drie vierendeel Uurs zoo van Ilpendam als Broek, ter zyde de Trekvaart van Buikflood op Parmerende. Het is klein, waarom sommigen het mooglyk een Gehugt noemen, hoewel het zyn deel in de Regeering van Landsmeer en ook een Kerk heeft, die vry net is en met een spitsen Tooren versierd. Zy werdt omtrent den jaare 1627 gebouwd. Het voornaamste bestaan is uit den Landbouw.

Sunder-
dorp.

SUNDERDORP, ook SUNDELDORP en SINDELDORP genaamd, 't welk als het Vierde Hoofddorp van Waterland wordt aange-merkt, strekt met zyn Ban in de grootste Lengte van de Banne van Broek tot aan het Y of den Waterlandfchen Dyk. In de Breedte paalt het ter eener zyde aan Landsmeer en ter andere zyde aan de Bannen van Ransdorp en Schellingwoude. Het heeft Vier Kwartieren: het *Vuilbarder-*, het *Nopender-*, het *Kerkbuurter-* en het *Zuid-ender-Kwartier*, in welk laatste Nieuwendam gelegen is. In Sunderdorp zyn, volgens de Quohieren 675 Morgen, 168 en een halve Roeden Lands. In 't jaat 1632 bragt men, uit Sunderdorp en Nieuwendam, 121, in 't jaar 1732, 176 Huizen en 8 Molens, en in 't jaar 1749 179 Huizen met het zelfde Getal

VAN

van Molens, in de Lyften der Verpon-BALJUW-
ding. Voor Sunderdorp zyn agt Vroed ^{SCHAP}
schappen, in ieder Kwartier twee, en al-^{VAN}
dus zes voor Sunderdorp, en twee voor ^{WATER-}
LAND.

Nieuwendam.

Het Hoofddorp SUNDERDORP legt rondsom Het Dorp
in het Land, een groot half Uur gaans ^{Sunder-}
van Ransdorp en Schellingwoude, een half ^{dorp.}

Uur van Nieuwendam, en drie vierendeel
Uurs van Broek. De Huizen staan hier niet
digt by malkander, gelyk in andere Wa-
terlandsche Dorpen. De Kerk, die een
fraaijen Tooren heeft, met twee Transen
vierkant boven malkander en hooger spits
opgebouwd, werdt in den jaare 1710, door
Onweder in brand gestoken en byna ver-
nielt; doch in 't volgende jaar weder op-
gebouwd. Sunderdorp wordt genoegzaam,
enkel door Huisluiden bewoond, die hun-
ne Melk te Amsterdam ter markt bren-
gen.

NIEUWENDAM legt aan den Waterlandschen Nieu-
Zeedyk, tusschen Schellingwoude en Buik-^{wendam.}
flood, anderhalf vierendeel Uur gaans van
het eerste en een vierendeel Uurs van het
laatste af gelegen. Hier is eene Haven,
waar in des Winters doorgaans eenige groo-
te Schepen leggen. Deeze plaats is redelyk
welvaarende en hier woonen veele Zeevaa-
rende Luiden, en ook eenige Koopluiden.
Men heeft 'er een Traankookery, die, in 't
jaar 1743 of 1744, van nieuws is aange-
legd, een groote Scheepstimmerwerf, vlier
Houtzaagmolens, twee Pelmolens, een Kruit-
molen, een Schulpzandmolen, die voor dee-

M m

zen

DALJUW-zen een Olymolen geweest is. Het Dorp is
SCHAP, ruim 200 Roeden, langs den Dyk betimmerd
VAN en heeft zyn Gezigt naar de Stad Amster-
WATER-dam. De Kerk schynt 'er eerst in den aan-
LAND.vang der voorleedene Eeuwe gestigt te zyn.
*Nieu-*Zy heeft een houten, doch tevens fraaijen
*wendam.*spitsen Tooren. De Roomschegezinden heb-
 ben te Nieuwendam, met die van Buikflood
 een gemeene Statie.

Broek. De Ban van BROEK, tot onderscheiding
 van andere Ambagten en Plaatsen van dien
 naam, ook BROEK in WATERLAND geheeten,
 paalt aan de Stads Vryheid van Monniken-
 dam, en gaat van daar langs de Monnike-
 meer, Zuiderwoude, Sunderdorp en Lands-
 meer. Oudtyds lag de Ban genoegzaam tus-
 schen vier Meeren, de gemelde Monnike-
 meer, de Noordermeer, die beide noch
 Water zyn, de Broekmeer en de Belmer-
 meer, welke laatste bedykt zyn. Een ge-
 deelte van de Broekmeer behoort onder
 het Regtsgebied van Broek. De Landsge-
 steltenis, hier doorgaans moerassig of broek-
 agtig, schynt den Naam aan het Dorp, of
 het Ambagt gegeven te hebben; zoo dat
 men dien niet in den onwaarschynlyken oor-
 sprong van de *Bruderen* behoeft te zoeken.
 In de Banne van Broek leggen, volgens de
 Quohieren der Verponding, 563 Morgen,
 557 en een halve Roeden Lands. Volgens
 Medegeedeelde Berigten (3) zyn 'er 843 en
 een

(3) De *Medegeedeelde Berigten*, waar van wy on-
 der Broek melden, zyn uit een nette met de Hand
 geschrevene Beschryving van het Dorp Broek, door
 CORNELIS SCHOON, waar uit wy, met zyne Toe-
 stem-

een halve Deimpten of 569 Morgen. Dit ^{BALJUW-}meerder getal van Morgen heeft ongetwy-^{SCHAP}feld zyn opzigt op de Omflagen der Dyks-^{VAN}lasten. In den jaare 1632, werden 'er voor ^{WATER-}Broek 156, in den jaare 1732, 148 Hui-^{LAND.}Broekzen met 1 Molen, en in den jaare 1749, noch 1 Huis meer in de Lyften der Verponding gebragt. Onze Medegedeelde Berigten melden, dat 'er in den jaare 1745, behalven de Molen, 146 Huizen waren, die door 185 Huisgezinnen bewoond werden. De Inwooners werden toen op Zeshonderd Perfoonen gerekend. Ook wordt 'er in gesproken van noch 13 Huizen door evenveel Huisgezinnen en Eenëntzeventig Perfoonen bewoond op den Broekermeerdyk, en noch een Huis in de Belmermeer, bewoond door een Huisgezin van zeven Perfoonen. Broek is in drie Kwartieren of Wyken verdeeld; het Noord-end, de Middelbuurt en het Zuid-end; doch de Verkiezing der Vroedschappen heeft hier, zoo als in de andere Dorpen van Waterland, geen betrekking tot deeze Kwartieren; maar wel die der Burgemeesteren, die vier in getal zyn, waar van 'er jaarlyks drie uit ieder der Kwartieren moeten gekooren worden. Uit de genen, die het jaar te vooren gediend hebben blyft 'er een, die in dit tweede jaar van zynen dienst President is. Twee-entwintig Vroedschappen zyn 'er, bestaande uit de vier Burgemeesteren, uit de Schepenen, die mede vier in getal zyn, één Heemraad, stemming het gene by ons ter zaake dient, hebben overgenomen.

BALJUW- raad , drie Kerkmeesteren , twee Armen-
SCHAP voogden , en agt der Regenten , die in
VAN het voorgaande jaar gediend hebben , en
WATER- die vervolgens uitvallen , indien ze op nieuws
LAND. geen bediening krygen.
Broek.

Het Dorp Het Dorp **BROEK** , een der bekendste , in-
Broek. dien niet het vermaardste der Dorpen van
 Waterland , legt een groot half Uur , of
 omtrent 900 Roeden van de Stad Monnikendam , vyf vierendeel Uur gaans of 2100
 Roeden wegs van Buiksloot , langs de Trekvaart op Monnikendam , die door of agter
 het Dorp loopt , het welk gebouwd is langs een Watertje de *Ae* of *Ee* geheeten.
 Men heeft hier noch een Watertje , het *Havenrak* genaamd , 't welk zig als een aangename
 Vyver of Waterkom vertoont , rondsom welke voor het grootste gedeelte
 veel fraaie Huizen gebouwd zyn , die een zeer bevallig Gezigt maaken. Het Dorp is
 ten grooten deele in de Lengte gebouwd van het Noordwesten naar het Noordoosten ,
 of ook gedeeltelyk Oost en West loopende , echter zyn de Huizen hier veelal
 niet regelmatig in een rechte streek gebouwd , dewyl het eene Huis somtyds eenige
 Voeten , wel tot Tien toe , voor het andere uitsteekt. Dit belet niet dat alles
 zig hier , op de aangenaamste wyze , voor den Beschouwer voordoet ; also de
 Netheid en Zindelykheid hier , niet minder dan aan den Zaankant en in eenige andere
 Plaatsen van Noordholland haaren Zetelschynen verkooren te hebben. De Huizen ,
 schoon genoegsaam allen van Hout , vermaaken het Gezigt door hunne uiterlyke
 ge.

gedaante en verandering der Witte, Blaau-^{BALJUW-}
 we of andere Verwen, waar mede zy van ^{SCHAP}
 buiten geheel en al beschilderd zyn, juist ^{VAN}
 als of ze eerst nieuw door de Timmerluiden ^{WATER-}
 voltooid en door de Schilders opgesierd wa- ^{LAND.}
 ren, en men kan 'er nergens eenige onzuiverheid aan ontdekken. De reinheid bin-
 nens huis in de Vertrekken gaat die van 't uiterlyk aanzien noch verre te boven. Alles blinkt 'er van zindelyken Huisraad, waar aan noch vlek noch spat te vinden is, en hoe eenvoudig deeze Voorwerpen in den eersten opslag schynen, straalt overal het Vermogen der Inwooners niet minder door, dan elders in weidsche Optooifels. De Tuinen en Bloemhofkens, die by deeze Gebouwen gelegen zyn, deelen in dezelfde Netheid. In 't kort, deeze uitneemende zindelykheid gaat zoo verre, dat men (het zy waarheid of grootspraak) den Broekeren nageeft, dat het genoeg van een aangenaamen Disch meenigmaal moet wyken voor het bewaaren der reinheid van Huis en Huisraad; dewyl het schoonhouden der Haardsteeden en Keukengereedschappen zelfs in de kleiner Stookplaatsen, veelal in Holland Snuivertjes geheeten, geenszins toelaat eenige Rook of Vuilnis te verwekken in deeze minder gemakken, die geschikt zyn om de zoogenaamde Keukens te ontzien en te verschoonen; hoewel deeze laatste ook zelden of in 't geheel niet gebruikt worden, om een Pot te vuur te zetten. Vooral moet dit Ontzag voor de Netheid zynen eisch hebben op de byzondere dagen, die de gewoonte door gantsch Holland, en voornaamlyk in 't Noorderkwartier

BALJUW-
SCHAP
VAN
WATER-
LAND.
Brack.

tier als Hoogtyden van Eerbied aan de Zindelykheid heeft toegewyd. De Straaten zelfs van dit aanzienlyk Dorp zyn zoo rein en schoon, dat de kiesheid om geene onzuiverheid te veroorzaaken zou kunnen verlokten worden om den gemeenen Weg ongeschoeid te bewandelen. Over dezen Straatweg, die in den jaare 1661, door het gantsche Dorp gelegd werdt, wordt alle maanden een algemeene Schouwing gedaan, om aan het zindelyk onderhouden niets te laten ontbreken. Het is niet geoorloofd in het Dorp, met een brandende Pyp Tabak, langs de Straat te gaan; om, gelyk men zegt, het gevaar van Brand te myden.

De Kerk is een fraai, hegt en lugtig Gebouw, gedekt met twee Kappen, die van binnen door zes Pilaaren ondersteund worden. Zy is binnen 's werks 87 en een halve Voeten lang; behalven het Koor, dat eene Langte van 25 Voeten heeft, en 62 Voeten breed. Zy was, tot in den jaare 1720., rondsom met geschilderde Glaazen versierd, die men toen, om dat ze door ouderdom zeer beschadigd waren, alle, uitgezonderd één, heeft weggenomen. Dit overgebleevene, of liever geheel vernieuwde Glas, 't welk, in den jaare 1729, geschilderd is, heeft vyf Afdeelingen of Vakken. In het eerste Vak wordt de Brand der Kerke, door de Spanjaarden, in den jaare 1573, verbeeld, met eenige Spaansche Soldaten en vlugtende Dorpelingen. In het tweede beschouwt men, hoe de Muurwerken deezer Kerke, met een rieten Dak zyn gedekt, om het Gebouw ter oefening van den

den Godsdienst bekwaam te maaken, 't welk ^{BALJOW-}
 voorviel in den jaare 1585, toen hier in ^{SCHAP}
 gemeenschap van Zuiderwoude de eerste ^{VAN}
 Hervormde Predikant beroepen werdt. Ook ^{WATER-}
 ziet men in het zelve eenige toepasselyke ^{Broek-}
 Zinnebeelden. Het derde Vak verbeeldt,
 benevens eenige dergelyke Zinnebeelden,
 de Kerk, zoo als dezelve in den jaare 1628,
 ten deele hermaakt en met derzelve Zuid-
 zyde aan den Tooren gehegt was. Men ziet
 in het vierde Vak het Gebouw der Kerke
 ten volle wederom hersteld, in dezelve
 gedaante, gelyk het voor de Verwoesting ge-
 weest was, en sedert deezen nieuwen opbouw
 in den jaare 1639, tot nu toe gezien wordt.
 Het voornaamste der Zinnebeelden in het
 tweede, derde en vierde Vak, is eenerlei en
 bestaat in een Zon, die in het tweede even
 uit de kimme, in het derde merkelyk hoo-
 ger opryft, en in het vierde zig in haaren
 vollen luister vertoont. Onder ieder dee-
 zer vier Vakken heeft men een zesregelig
 Versje ter Uitlegging. In het vyfde of laat-
 ste Vak, waar van de Afbeelding, door eene
 toepasselyke Schriftuurplaats uit Lukas XIII.
 24, wordt opgehelderd, is een Kerkver-
 gadering afgemaald, en ter eener zyde het
 Zinnebeeld der enge Poorte, die ter Heer-
 lykheid uitloopt, gelyk ter andere zyde de
 wyde Poorte, die ten verderve leidt. De
 Predikstoel wordt voor een der fraaisten van
 Noordholland gehouden. Hy is geheel met
 Sakerdaanen, en Ebbenhout overtrokken,
 en naar de wyze der Bouwkunde ten tyde,
 toen hy werdt opgerecht, met deszelfs Trap
 en Kap zeer pragtig en met keurlyk Lof-

BALJUW-
SCHAP
VAN
WATER-
LAND.
Broek.

werk versierd. Deze Predikstoel met het Doophek, 't welk zeer zindelyk is, en het Koperwerk, dat insgelyks zyne Sieraaden heeft, werdt, by het herstellen der Kerk in den 1685, hier geschonken door Jan Symonsz Ryzer, Burger te Broek en zyne Huisvrouw Grietje Jansz; wier Naamen hier door by den Nakomelingen in zegeninge zyn. De zes Kopere Kerkkroonen, waar van 'er drie zeer zwaar zyn, hebben dit byzonders, dat zy met Omschriften in het Koper graveerd en sommigen met Beeldwerk versierd zyn. Van buiten heeft men in den jaare 1727, volgens het Jaartal hier te lezen, de Kerk zoo aan de Noord- als aan de Zuidzyde opgepronkt met een Portaal van Bentemersteen, beide met deftige Sieraaden, doch waar van het Zuidelykste boven het ander uitmunt. De Tooren deezer Kerk is van den grond af tot aan den Ommegang vierkant, ter hoogte van 70 Voeten, en gaat met noch een vierkante Hoogte, doch met minder Breedte, hier 50 Voeten hooger, wanneer de agtkante Spits ter hoogte van noch 30 Voeten tot aan den Weerhaan naar boven ryft. Zoo dat de Tooren in 't geheel 153 Voeten hoog is. De gemelde Spits werdt hier in den jaare 1648, opgereg.

Het tegenwoordig Raadhuis, staande ten Westen van den Kerk-Tooren, aan de Noordzyde, werdt hier in den jaare 1721 nieuw gebouwd, in plaats van een ander, dat aan de Zuidzyde stondt. Het is geheel naar de hedendaagsche wyze gebouwd, doch

doch heeft boven maar één Vertrek, ^tBALJUW-
 welk, zoo wel voor Schepenen, als Bur-SCHAP
 gemeesteren en Vroedschappen geschikt is. ^{VAN}
 Beneden dit Vertrek is het Dorpschool en ^{WATER-}
 boven een Vliering. Ten Westen van dit ^{LAND.}
 Raadhuis is de Gerechtsplaats of de Kaak ^{Broek.}
 met een Geesselpaal in het midden derzel-
 ve, op wier Top aan vier zyden het alge-
 meene Wapen van Waterland gezien wordt.
 Behalven deeze, heeft men in Broek geene
 openbaare Gebouwen, ten zy men het Huis
 van den Predikant, en dat van den Sekre-
 taris, die tevens Schoolmeester is, hier voor
 houde. Het eerste staat ten Zuiden van de
 Kerk en werdt, in den jaare 1670, ge-
 bouwd; doch sedert veel verbeterd. Het
 ander, ten Oosten van de Kerk, is, in den
 jaare 1740, geheel naar de hedendaagsche
 wyze vernieuwd.

Veele der Ingezetenen van Broek zyn
 voornaame Koopluiden, die hunnen Handel
 meest te Amsterdam dryven, en met de
 gemeene Dorpschuiten, die twee in getal
 zyn, des Maandags, Woensdags en Vry-
 dags af- en aanvaaren. De grootste Han-
 del is op de Oostzee, werwaards zy voor-
 heen gewoon waren, in de voornaamste
 Handel- een Zeeplaatsen, eenigen te zen-
 den om den Handel hier te leeren, en zig
 naderhand van te bedienen. Men noemde ze
 Leggers. Doch tegenwoordig bedienen zy zig
 van de Komptoiren, die in deeze Plaatsen
 gevestigd zyn. Zy maaken doorgaans ook
 sterke onderlinge Maatschappyen uit, het
 welk hun den Handel, met meer gerust-
 heid

BALJUW-
SCHAP
VAN
WATER-
LAND.
Broek.

heid doet dryven. Men meent echter dat de Handel hier voor Tagtig of Honderd jaaren in kragtiger Bloei geweest is, 't welk aan 't algemeene Verval van den Koophandel en niet aan de vermindering van yver der Broeker-Koopliiden wordt toegeschreeven. De verdere Kostwinning in Broek bestaat in het oeffenen van allerlei Ambagten en Burgerneeringen. Sommige Schryvers tekenen aan en de algemeene Gerugten willen doorgaans, dat 'er in Broek geene Armen onderhouden worden; 't welk geen gering Bewys van ongemeene Welvaart zou zyn. Doch dit wordt ons volkomen tegengesproken en verzekerd dat 'er ook behoeftigen gevonden worden.

Schellingwoude.

SCHELLINGWOUDE, het zesde en laatste Hoofddorp genoemd, is verdeeld in twee voornaame Deelen, waar van het eene Schellingwoude en het andere Buiksloot is. Beiden strekken zy zig langs den Waterlandschen Zeedyk, en wordt Schellingwoude omringd van de Bannen van Ransdorp en Sunderdorp, gelyk Buiksloot mede omringd is van Sunderdorp en van Landsmeer; in dier voegen dat de Ban van Sunderdorp met het gedeelte, waar in Nieuwendam gelegen is, Schellingwoude en Buiksloot, hoewel een zelfde Ban zynde, geheel van malanderen afzondert, en dezelve als in twee Bannen verdeelt. Dit zal echter niet vreemd schynen, indien men aanmerkt, dat, volgens geen ongegrond gevoelen, de Waterlandsche Dyk, die nu langs Nieuwendam, of de Ban-
ne

ne van Sunderdorp loopt, voorheenen, in BALJUW-
 oude tyden, dieper in het Y gelegen heeft ^{SCHAP}
 en hier een Inlaag geschied is; waar door de ^{VAN}
 Ban van Schellingwoude in de gemelde twee ^{WATER-}
 Deelen gescheiden werdt. Van deezen Ou- ^{Scbel-}
 den Dyk ziet men, tusschen Buiksloot en ^{lingwou-}
 Nieuwendam, noch een overgebleeven ge- ^{de.}
 deelte. Uit dit alles kan men afneemen,
 dat het Regtsgebied van Schellingwoude
 voor het Regtsgebied van Sunderdorp heen
 geloopt heeft, zoo dat Buiksloot en Schel-
 lingwoude, voor het wegspoelen van dien
 Voorgrond, aan malkander zyn gehegt ge-
 weeft. Schellingwoude, Buiksloot met de
 Voolwyk, een Uithoek buitens Dyks voor
 Buiksloot, worden in de Quohieren der
 Verponding begroot op 474 Morgen, 85
 Roeden Lands. In den jaare 1632, wer-
 den 'er voor Schellingwoude en Buiksloot
 260, in den jaare 1732, 236 Huizen en 1
 Molen, en in den jaare 1749 noch 1 Huis
 meer in de Lysten der Verpondingen ge-
 bragt. Het Getal werdt in het laatstge-
 melde jaar, 88 Huizen voor Schellingwou-
 de en 149 Huizen met de Molen voor Buik-
 sloot gerekend. Van de vier Burgemeeste-
 ren in de algemeene Jurisdictie van Schel-
 lingwoude zyn 'er twee van Schellingwoude
 en twee van Buiksloot. Twintig Vroedschap-
 pen zyn 'er voor de geheele Ban, tien van
 Buiksloot en tien van Schellingwoude: van 't
 Getal deezzer laatsten moeten 'er vyf in het
 eigenlyk Dorp Schellingwoude woonen en
 vyf in de Buurt, die een gedeelte of het
 vervolg van het Dorp Durgerdam uitmaakt,

**BALJUW-
SCHAP
VAN
WATER-
LAND.
Schel-
lingwou-
de.** 't welk onder de Jurisdic tie van Schelling-
woude behoort, doch in de gemeene Be-
naaming als Durgerdam wordt aangemerkt.
Deeze Vroedschappen dienen allen voor
één jaar, en bestaan voor het gedeelte van
Schellingwoude in twee regeerende en twee
afgegaane Burgemeesteren, twee Schepe-
nen, twee Kerkmeesteren, benevens twee
byzondere Vroedschappen, en voor het ge-
deelte van Buikflood, uit de twee regeeren-
de en de twee afgegaane Burgemeesteren,
twee Schepenen en vier Kerkmeesteren.
Schellingwoude en Buikflood hebben wel den-
zelfden Schout, maar in ieder derzelven is
een byzondere Sekretaris, die ieder in zyn
Kwartier afzonderlyk de zaaken waarneemt;
doch ook in de gemeene Regtbank der sa-
mengevoegde Kwartieren het Kollegie be-
dient. De Gemeene Vierfchaar, zoo Hooge
als Laage wordt te Schellingwoude gespan-
nen, daar het Raadhuis is.

**Het Dorp
Schel-
lingwou-
de.** Het Dorp SCHELLINGWOUDE legt aan den
Waterlandschen Dyk, tusschen de Dor-
pen Nieuwendam en Durgerdam, die op
een Afstand van een klein half Uur gaans
van deeze Plaats gerekend worden. Het
heeft de minste Inwooners van alle de Dor-
pen in Waterland, indien men de Buurt van
Durgerdam hier niet onder begrypt. De Hui-
zen zyn niet zeer aanzienlyk. Zy staan, ge-
lyk de meesten in de Dorpen, aan den Water-
landschen Dyk gelegen, in een regte Streek
langs deezen Dyk en naar den Binnenkant.
De Kerk te Schellingwoude, die beneden
den Dyk staat, is niet zeer groot en schynt
ook

ook van geen hoogen Ouderdom te zyn. ^{BALJUW-}
 Zy heeft een spits Toorentje. Hier zyn ^{SCHAP}
 ook eenige Buitenplaatsjes, die aan Inge- ^{VAN}
 zetenen van Amsterdam toekomen. Men ^{WATER-}
 heeft aan den Dyk geen onbevallig Gezigt ^{LAND.}
 uit Schellingwoude over het Y, naar den ^{Schel-}
 Diemerdyk, buiten Amsterdam. De Inge- ^{lingwou-}
 zetenen geneeren zig hier meest allen met ^{de.}
 den Landbouw.

BUIKSLOOT, van ouds wel *Boekesloot* ge- ^{Buik-}
 naamd, legt mede aan den Waterlandschen ^{sloot.}
 Dyk tusschen Nieuwendam en den Oostzaa-
 ner Overtoom of liever Kadoelen, drie vie-
 rendeel Uur gaans van Schellingwoude en
 een vierendeel Uurs van Nieuwendam. Het
 is een welvaarende Plaats, en byzonderlyk
 toegenomen, na dat aldaar, volgens Ok-
 trooi van 's Lands Staaten, gedagtekend
 den 5 Juny des jaars 1660, de Doorvaart
 van Amsterdam naar de Steden Hoorn, E-
 dam, Monnikendam en Purmerende vast-
 gesteld was. In den Dyk te Buiksloot, legt
 een schoone Sluis, die in den jaare 1726 ver-
 nieuwd is, en in den jaare 1744, is 'er een
 groote steenen Sluis gelegd. De Huizen zyn
 meest op den Binnenkant des Dyks gebouwd.
 Buiksloot heeft een vry ruime en hooge Kerk
 met een laagen scherpen Tooren, maar van
 geen grooten Ouderdom. Zy staat een wei-
 nig Landwaards in. Voor eenige jaaren is
 hier ook een Weeshuis gestigt, in 't welk
 Weezen en Oude Luiden onderhouden wor-
 den. Men heeft hier ook eenige Buiten-
 plaatsjes. Hier wonen, behalven, die zig
 met den Landbouw geneeren, ook vele Zee-
 vaa-

BALJUW- vaarende Luiden, en verscheiden Koopluiden;
SCHAP In de Ban van Buikflood is een Traankookery.
VAN Onder Buikflood behoort een stuk Buitendyks
WATER- Land, in 't gemeen de *Voolwyk*, ook wel de *Vo-*
LAND. *gelwyk*, doch in sommige Schriften mooglyk
Buik- beter de *Voorwyk* genoemd. Het komt voor een
flood. gedeelte der Stad Amsterdam toe, welker
 Gemagtigden nevens Heemraaden van Wa-
 terland den Schouw over deezen Uithoek
 doen. Door deeze streek Lands is een ge-
 graaven Vaart op Buikflood en de Door-
 togt op Noordholland.

Heem- In het Baljuwschap van Waterland zyn
raad- verscheiden Meeren, van welken de voor-
schap der naamsten bedykt en drooggemaakt zyn. De
Water- drooggemaakte zyn de **BUIKSLOOTER-**, de
landfche **BROEKER** en de **BELMERMEER**, in 't gemeen
Meeren. de Waterlandfche Meeren genoemd. De Buik-
 flootermeer legt kort agter de Ban van Buik-
 flood en is wyders omringd van de Bannen
 van Sunderdorp en Landsmeer. Agter de
 Buikflootermeer legt de Broekmeer, ten
 deele mede door de Banne van Sunderdorp
 en Landsmeer, en voor het overige door de
 Ban van Broek omvangen. De Belmeer
 legt tusschen de Bannen van Broek en Rans-
 dorp; ook paalt zy aan Zuiderwoude. Die
 van Monnikendam, Ransdorp, Zuiderwoude
 en Broek verkreegen in den jaare 1624, van
 's Lands Staaten, Oktrooi, om de twee eerst-
 gemelde Meeren te mogen bedyken. Mon-
 nikendam hadt, 's jaars te vooren, reeds
 alleen, tot het bedyken van de Belmeer
 Oktrooi verworven, doch gaf'er sedert den
 drie Dorpen aandeel in. Het werk was ver-
 zigt in den jaare 1628, en werdt de Buik-
 flood.

flootmeer 368 Morgen, 268 Roeden, BALJUW
 de Broekmeer 304 Morgen, 375 Roe- SCHAP
 den en de Belmeer 148 Morgen Lands VAN
 groot bevonden; 't welk by famentellinge WATER-
 821 Morgen en 45 Roeden Lands uitmaakt. LAND.
 Anderen begrooten deeze drie Meeren op Heem-
 842 Morgen. In 't jaar 1732, zyn 'er, in raad-
 de Broeker- en Buikflootmeer, 32 Hui- schap der
 zen geteld. In de Lysten der Huizen vanden Water-
 jaare 1749, vinden wy geene deezer drie landsche
 Meeren aangetekend. Over deeze Water- Meeren.
 landsche Meeren zyn negen Hoofd-Ingelan-
 den, waar van 'er drie te Monnikendam,
 drie te Amsterdam en drie in de hier toe
 geregtigde Waterlandsche Dorpen wonen;
 als een te Ransdorp, een te Zuiderwoude
 en een te Broek. De Hoofd-Ingelanden, te
 Monnikendam en in de Waterlandsche Dor-
 pen, worden allen door Burgemeesteren en
 Vroedschappen, ieder in de zyne, gekooren.
 De drie Hoofd-Ingelanden van Amsterdam
 worden door de Algemeene Ingelanden, in
 die Stad woonagtig, gekooren. Volgens
 't Oktrooi der Bedyking hebben de Hoofd-
 Ingelanden den volgenden Rang. De oudste
 der Hoofd-Ingelanden van Monnikendam is
 altoos President; hier na volgt in zitting de
 oudste wegens Amsterdam; na hem de twee-
 de wegens Monnikendam, vervolgens de
 tweede wegens Amsterdam, dan de drie uit
 de Waterlandsche Dorpen in de order hier
 boven gemeld, na welke de jongste wegens
 Monnikendam en eindelyk de jongste we-
 gens Amsterdam volgen. Uit dit Kollegie,
 't welk, volgens den Overflag van Dyk-
 graaf

BALJUW-
SCHAP
VAN
WATER-
LAND.
Heem-
raad-
schap der
Water-
landsche
Meeren.

graaf en Heemraaden , den jaarlykschen Omflag beraamt , worden ieder jaar drie Gekommitteerde Hoofd-Ingelanden gemagtigd , te weeten een uit Monnikendam , een uit Amsterdam en een uit de Waterlandsche Dorpen , en heeft ieder der Leden van het Kollegie zyne beurt om verkooren te worden. Met deeze Gekommitteerden moeten Dykgraaf en Heemraaden raadpleegen over zaaken , waar toe het volle Kollegie niet behoeft beschreeven te worden. Over deeze Meeren zyn wyders een Dykgraaf , vier Heemraaden , een Sekretaris , een Penningmeester en een Ontvanger van de buitengewoone Verpondingen. De Dykgraaf , een Heemraad , de Sekretaris , de Penningmeester en Ontvanger wonen te Monnikendam en de drie andere Heemraaden in de drie bovengemelde Waterlandsche Dorpen. Behalven de Schouw en de andere bezigheden , den Dyfgráaffchappen eigen , hebben Dykgraaf en Heemraaden in deeze Meeren het Regt om te staan over de Overdragten van verkogte Goederen , als mede over de Schuldbrieven , waar by de Goederen , in deeze Meeren gelegen , worden bezwaard , als mede om dezelve te schatten ter betaalinge van 's Lands Regt der *Collaterale Successie*. De Dykgraaf wordt gekooren door 's Lands Staaten uit een Drietal door de Hoofd-Ingelanden benoemd. Hy wordt voor zyn gantsche Leven aangesteld. De Heemraaden worden uit een dubbel getal , opgesteld door Burgemeesteren en Vroedschappen van Monnikendam en der drie ge-

gerechtigde Waterlandsche Dorpen, ieder ^{BALJUW-}
in de zyne, voor drie jaaren, door Hoofd-^{SCHAP}
Ingelanden verkooren. Hoofd-Ingelanden ^{VAN}
stellen ook den Sekretaris, Penningmees-^{WATER-}
ter en Ontvanger, ieder voor zyn Leeven, ^{LAND.}
aan. Het Kollegie van Dykgraaf en Heem-^{Heem-}
raaden en der Hoofd-Ingelanden vergadert ^{raad-}
gewoonlyk te Monnikendam in de Kerken-^{schap der}
kamer. Men ziet ligtelyk dat men dit Dyk-^{Water-}
graaf- en Heemraadschap moet onderschei-^{landsche}
den van het Dykgraaf- en Hoogheemraad-^{Meeren.}
schap van den Waterlandschen Dyk, waar
van wy hier vooren gesproken hebben.

Onder de Verdeelingen, waar in wy Wa Vrye
terland, volgens deszelfs grootsten Omtrek, ^{Heerlyk-}
onderscheiden hebben, noemden wy de ^{heid van}
VRYE HEERLYKHEID VAN PURMERLAND EN IL-^{Purmer-}
PENDAM als een deezer Deelen. Zy wordt ^{land en Il-}
omringd van de Nekker-Ban, die onder het ^{pendam.}
Regtsgebied der Stad Purmerende behoort,
van Landsmeer, Oostzaanen en strekt zig
uit tot in de Purmer en Wyde Wormer.
Purmerland en Ipendam, worden in de
Quohieren der Verponding begroot op
1783 Morgen, 578 Roeden Lands. In den
jaare 1632, werden 'er uit deeze Heer-
lykheid, 362 Huizen, in den jaare 1732,
336, en in den jaare 1749, 314 Huizen en
3 Molens in de Lyften der Verpondingen
gebragt. Zy hebben oudtyds behoord onder
de Heerlyke Goederen van den Huize van
Egmond. Zelfs was Willem Eggert, eerste
Heer van Purmerende, al in den jaare 1410,
met de Ambagtsheerlykheid van Purmer-
land verlyd geworden. De Heerlykheid
Nn werd

VRYE HEERLYKHEID VAN PURMERLAND EN ILPENDAM. werdt in den jaare 1607, verkogt aan de Steden Edam en Monnikendam, die dezelve, in den jaare 1618, nevens een gedeelte van de Purmer en de Viifchery in de Ganzenflood te Nek overdroegen aan Volkert Overlander, toen Schepen en federt Burgemeester van Amsterdam. Met zyne Dogter Maria kwam deeze Heerlykheid aan Frans Banning Kok, Burgemeester derzelve Stad, die dezelve in den jaare 1678, aan Jakob de Graaf, Schepen van Amsterdam naliet. Zyn Geflagt is in 't bezit deezer Heerlykheid gebleeven, en is thans Vryheer van Purmerland en Ipendam de Heer Mr. Gerrit de Graaf, Vryheer van Zuidpolsbroek enz. Schepen der Stad Amsterdam enz. enz. enz., die den Baljuw, Schout en Sekretaris aanstelt. Hier zyn Dertig Vroedschappen, vyftien van Purmerland en den Ilp, en vyftien van Ipendam en twee uit de Buurt den Ilp; ook zyn 'er vier Burgemeesters en vyf Schepens, waar van drie uit Purmerland en den Ilp en twee uit Ipendam verkooren worden.

Purmerland. Het Dorp PURMERLAND is op dezelfde wyze gebouwd als Landsmeer, waar van wy gezien hebben dat Purmerland zig als een ver-
volg voordoet. De Huizen staan ten Oosten en Westen van een doorloopende Vaart. De meeste betimmering is aan de Buurt van den Ilp en niet verre van de Kerk van Purmerland. Het strekt zig tot niet verre van Purmerende. De Kerk is een half Kruisgebouw. In 't jaar 1641, werdt de Zuidzyde en in 't jaar 1645, het Koor vernieuwd. De Kerk heeft een hoogen spitsen Tooren, geheel en al

al van Steen opgemetseld; doch de Top der VRYE Spits met het Kruis is voor veel jaaren door HEER- een vreeslyk Onweer weggeslaagen en onbe- LYKHEID gryplyk ver ter neder geworpen. Nevens den- VAN PUR- zelve werd, in den jaare 1637, het Dorps- MER- Regthuis gebouwd. In de Buurt van den Ilp LAND EN is een aanzienlyke Gemeente van Water- ILPEN- landfche Doopsgezinden. DAM.

Het Dorp ILPENDAM legt niet verre van Ilpen- de Purmermeer, aan de Trekvaart van Am- dam. sterdam naar Purmerende, en is, hoewel het in uitgestrektheid by Purmerland niet haalen kan, vry wel bebouwd. Het heeft zynen Naam naar den *Dam*, die wel eer tegen de Purmermeer, toen dezelve noch onbedykt was, in het Water den Ilp gelegd werd. De Kerk van Ilpendam is, in den jaare 1724, aan de Noordzyde, byna geheel vernieuwd geworden. Het Dorps Raadhuis staat hier ook nevens den Tooren der Kerke, het is in den jaare 1657 gebouwd.

De laatste Verdeeling, welke wy van GROOTE Waterland, in zynen grootsten Omtrek op- WATER- noemden, was die der Groote LAND- SCHE MEEREN, de Beemster, de Purmer en MEEREN. de Wormer.

De BEEMSTER is, uitgezonderd de Zype, De Beem- de grootste Bedyking van het Noorder- ster. kwartier. Zy heeft de Purmerender en Oost- (m) huizer Ban aan het Oosten en het Scher- Apud mer-Eiland aan het Westen. Deze Meer Miraeum wordt al gedagt in de Schriften van de Cod. Do- Tiende of Elfde Eeuwe, onder den naam nat. plat. van den Vloed *Bamestra* (m), waar voor Cap. men in de Latynsche Kronyk van Wilhel- LXI. T.I. Opp. Dipl. musp. 1.

DE
BEEM-
STER.

(n)

P. 434.
Edit.

Matth.
Tom. II.
Anal.

(o)

In Dirk
II. bl. 15.

(p)

Groot-
Plakaat-
boek II.
D. Kol.

1697 enz.

mus Procurator, ten onrechte *Kemestra* (n), en by Melis Stoke beter *Bemstre* leeft (o). Om-trent den jaare 1570, begon men allereerst op 't bedyken deezer Meer bedagt te zyn, die toen Twaalfduizend Rynlandsche Roeden in den Omtrek groot gerekend werdt en nu Tien-duizend Vyftig Roeden Dyks heeft. Doch mits den opkomenden Oorlog, bleef het Werk steeken tot in den aanvang der volgen-de Eeuwe; wanneer het door Dirk en Henrik van Os, Arent ten Grootenhuis en Jan Klaas-zoon Krook, met eenige anderen van nieuws by der hand genomen werdt. Zy verwierven 'er, op den 21 Mey 1607 Oktrooi toe (p): te ligter om dat het Water jaarlyks wel Vyfentwintig Morgen Lands wegnam. Het Werk moest, in vier jaaren, voltrokken zyn. Men begon het in den jaare 1608; doch in January des jaars 1610, brak de Bedyking op verscheiden Plaatsen door; waar na de Onderneemers op den 15 February deszelf-den jaars een breeder Oktrooi, genoegzaam met verdubbeling der voorheen gegunde Voorregten, verkreegen: als Dertig jaaren Vrydom van Verpondingen, Tien jaaren van 't Gemeene Middel op 't Hoornvee, Twintig jaaren van 't Middel op de bezaai-de Landen, en Vierentwintig jaaren Vry-dom van de Tienden. In het eerste Oktrooi was vastgesteld dat de Graaflykheid eene erken-tenis van vyf Schellingen voor ieder Morgen zou genieten en dat de Honderdste Morgen zou moeten gelaaten worden voor het Kerkelyk onderhoud. De Gaten wer-den dan wederom gestopt, en alles, zoo spoedig en net, in zyne Slooten, We-gen

gen en Wateren verdeeld, dat de Kaveling^{De} der gantsche Meer, den 30 July des jaars^{BEEM-} 1612, op het Huis te Purmerende geschied^{STER.} de. De Beemster is met 40 Watermolens droog gemaalen en wordt nu met 50 Molens droog gehouden; ieder Gang van 4 Molens, die elk het Water drie en drie en een halve Voeten opmaalen; behalven dat 'er een Gang van 3 Molens is, die, naar evenredigheid, het Water veel hooger moeten opbrengen. Ter gedagtenis deezer Droogmaaking wordt 'er jaarlyks, op den 30 July een Dank- en Bededag gehouden, en op eenige der naastvolgende dagen is 't Beemster Kermis, gelyk ook Paarden- en Beeftenmarkt, die hier zeer bloeiend is. De gantsche Beemster werdt toen, behalven de Dyken, Slooten, Wegen en Egalementen, 7545 Morgen Lands groot bevonden. Naderhand vindt men 'er in de Quohieren der Verponding van den jaare 1632, 7846 Morgen, 333 Roeden Lands voor aangetekend. Tegenwoordig is de Beemster, in de Quohieren, boven de vergraaven Landen, Dyk-ettingen en Pleinen aangeslaagen voor 7794 Morgen, 255 Roeden, en 6 Voeten. De Ringsloot is doorgaands, agt Roeden wyd, en agt Voeten diep. Op de Breedte van agt Roeden legt een Dyk van twee Roeden glooijens, anderhalve Roeden kruins en twee en een halve en drie Roeden druipens, ter hoogte van zeven Zypfche of agt Hondsoffsche Voeten. Een Sloot, van een en een halve Roede, scheidt deezen Dyk van de Binnenlanden. Tien groote Wegen, drie Roeden breed en even verre van mal-

DE
BEEM-
STER.

kanderen, loopen kruiswyze door de Beemster, van welken de middelste en langste 2900 Roeden lang is. De meeste deezer Wegen in de Beemster zyn ter wederzyde met hoog-opgaande Boomen beplant, waar door zy zig als zoo veele lommerryke ver-uitziende Laanen vertoonen. Nevens dezelve, leggen de Slooten, Wateringen en Middeltogten net verdeeld. De gantsche Meer wordt onderscheiden in *Middel-Noord-Oost-West* en *Zuid-Beemster*. In ieder deezer vyf Deelen, is plaats tot oene Kerk; doch men heeft goedgevonden om 'er maar één te plaatsen in de Middel-Beemster, aan 't Kruis van den Ryper en Middelweg, welke een fraaien en vry hoogen Tooren heeft; tot de Bedieningen van deeze Kerk, werdt in den jaare 1622, de eerste Predikant beroepen. Hier is ook een Statie van Roomschegezinden. Men heeft in de Beemster zeer goed Weiland, doch weinig Bouwland. Men vindt 'er ook een groot getal van fraaie en aangenaame Lustplaatsen doch wel voornaamlyk aan den Volgerweg. In den jaare 1632, werden 'er uit de Beemster niet meer dan 78 Huizen aange-tekend, doch in dien tyd waaren de Boerenwooningen hier vry van de Verpondingen, die, in het Nieuwe Quohier van den jaare 1734, mede in den aanslag der Verponding zyn gebragt; waar door 'er toen in de Lyften der Verponding voor de Beemster 501 Huizen en 1 Molen zyn aangetekend, die in den jaare 1749 op 407 Huizen waren verminderd. In 't jaar 1743 telde men 'er 2078 Personen, zoo jong als oud.

Regeer-
ring.

De Beemster is een Baljuwschap op zig zel-

zelve, waar van de Hooge Vierschaar ge-Dz spannen wordt door een BALJUW, met de BEEM-
 zeven HOOGHEEMRAADEN, waar van wy ver-^{STER-}
 volgens onder het Dyksbestier nader zullen Vier-
 melden. De Baljuw wordt door 's Lands^{schaar.}
 Staaten aangesteld. Tot het waarneemen
 van dit Ampt is tegenwoordig gemagtigd
 de Heer WILLEM BLYDENBERGH, Raad,
 Burgemeester en Hoofd-Officier der Stad
 Purmerende enz; by Afweezendheid en Uit-
 landigheid van den Heere JOHAN ROCHUS
 VAN TIL, Resident van Hunne Hoogmo-
 genden aan het Hof van Portugaal. Tot
 dit Kollegie behoort een SEKRETARIS, een
 gezworeen Klerk en een Geregtsbode. De
 Vierschaar wordt viermaal des jaars gehou-
 den op het Stadhuis te Purmerende; doch
 de Vonnissen over Lyfstrafbaare zaaken wor-
 den ter uitvoer gelegd in de Middel-Beem-
 ster.

De Laage Regtbank bestaat uit den Schout, Laage
 die in naam van den Baljuw de Vierschaar Vier-
 spant, en ook door hem wordt aangesteld, ^{schaar,}
 met zeven Schepenen, die insgelyks door
 den Baljuw verkooren worden, uit eene No-
 minatie van veertien der voornaamste Huis-
 luiden in de Beemster, door Hoofd-Ingelan-
 den deezer Bedyking opgesteld en overge-
 leverd. Zy houden, om de veertien dagen,
 Regtdag te Purmerend. Van dit Kollegie
 kunnen de Civile zaaken by Beroep aan de
 Hooge Vierschaar worden gebragt.

Het Dyksbestier over de Beemster wordt Dyk-
 geoeffend, door den DYKGRAAF en zeven graaf- en
 Hoogheemraaden. De DYKGRAAF, wiens Hoog-
 Ampt hier niet, gelyk veelal elders, door heem-
 raad-
 den schap.

DE
BEEM-
STER.

den Baljuw bekleed wordt, is tegenwoordig de Heer BALTHAZAR COYMANS, Vryheer van Deurne en Liefel, Kommissaris der Stad Amsterdam. Hy wordt uit eene Benoeming van Hoofd-Ingelanden, door de Staaten van Holland en Westvriesland, verkooren en aangesteld. De Hoogheemraaden worden jaarlyks door Hoofd-Ingelanden verkooren, in dier voegen, dat 'er uit het Getal der zeven een tot President en een tot Vice-President aanblyven, en vyf anderen uit de voornaamste Ingelanden aankomen, die ieder een Kavel, dat is hier twintig Morgen Lands, in de Beemster moeten bezitten. Hoofd-Ingelanden kiezen ook den SEKRETARIS, die dezelfde is als van de Hooge Vierfchaar. Hy moet te Purmerende wonen en houdt hier zyne Sekretary. Van de twee PENNINGMEESTERS, die mede ter verkiezinge der Hoofd-Ingelanden staan, woont 'er een te Amsterdam en een te Purmerende. De Bode van 't Dykgraaffschap en die van 't Baljuwfschap zyn twee onderscheiden Perfoonen. Het Kollegie van Dykgraaf- en Hoogheemraaden van de Beemster zit viermaal des jaars te Purmerende en doet wyders de Schouwen over Dyken en Wegen, met alles wat ter oeffeninge van het Dykrecht behoort.

Hoofd-
Ingelanden.

Het Kollegie van HOOFD-INGELANDEN in de Beemster bestaat in agttien Leden, die over het hooren der Rekeningen en het doen der Omslagen staan; behalven dat zy de Aanstellingen en Benoemingen der Ampten hebben, welke wy reeds hebben gemeld. By het openvallen van eene der Plaatsen onder de

de Hoofd-Ingelanden , wordt het getal door De de overgebleevene Leden zelve vervuld by BEEM-meerderheid van Stemmen, uit de Ingelanden, die een Kavel Lands bezitten. Hoofd-Ingelanden houden hunne Vergadering in het Burger-Weeshuis te Amsterdam, in de Week na Paaschen.

De PURMER legt midden tusschen de drie De Pur- Steden Edam, Monnikendam en Purmeren-mer. de. Deze Steden , nevens de Dorpen, Purmerland en Ilpendam hebben van ouds Regt gehad om deeze Meer te bevisfchen. Om welke reden , die van Edam en Monnikendam , mids de overigen te vreden stellende, op den 10 Juny des jaars 1617, van 's Lands Staaten begunstigd werden, met Oktrooi, om de Purmer te mogen bedyken (q). Men hadt de Meer reeds, in 't (q) jaar 1608, over 't Ys gemeten, en 2200 Groot-Roeden lang, 1200 Roeden wyd, en, by Plakaat-boek. II. den Oever langs, 6042 Roeden in den Om- D. Kol. trek bevonden (r). In den jaare 1622, was 1720. de Bedyking voltrokken, en werdt de Meer (r) toen gemeeten op 2981 Morgen, 593 Roe- Uit Ge- schrevene Aante- keningen. den. In 't jaar 1632, werden 'er uit de Purmer, nog maar 5; doch in 't jaar 1732, 102 Huizen, in de Lysten der Verpondinge gebracht. In 't jaar 1743 telde men in deeze Meer 117 Huisgezinnen bestaande in 520 Perfoonen. De Purmer bestaat meest uit Weiland en weinig Zaailand. Men heeft hier even als in de Beemster verscheide fraaie Lustplaatfen : doch vooral munt hier uit het Huis *Ilpenstein*, gemeenlyk het *Hof van Ilpendam* genaamd ; 't welk lang voor het droogmaaken

DE PUR- ken der Purmer, door Volkert Overlander,
MER. Heere van Purmerland en Ilpendam gestigt
 werdt. Het staat dicht aan Ilpendam, en,
 schoon binnen de eigenlyke Bedyking van de
 Purmer, echter niet op den Grond van de
 drooggemaakte Meer; maar op een stuk
 Lands, de *Nes* genaamd, 't welk als een
 voorwaards uitstekende Punt aan de Purmer-
 meer gelegen was, en door het bedyken hier
 in is beslooten geworden. Dit Heerenhuis
 is een fraai, hegt, vierkant Gebouw, uit
 het water opgehaald met een Tobren op
 ieder Hoek, en heeft een ruime aanzien-
 lyke Binnenplaats. Ten aanzien van het
 Hooge en Civile Regtsgebied behoort de
 Purmer onder Edam, Monnikendam, Pur-
 merende en de Heerlykheid van Purmer-
 land en Ilpendam, wier Grondgebied ieder
 voor een gedeelte zig in de Purmer uitstrekt.
 Zy heeft echter haaren byzonderen Dyk-
 graaf en HOOFD-INGELANDEN; midsgaders
 drie HEEMRAADEN, uit ieder der drie gemel-
 de Steden één, zynde de DYKGRAAF, te-
 genwoordig de Heere PIETER VAN DER LEY,
 Raad en Burgemeester der Stad Edam, aan
 welk Kollegie een Sekretaris en een Penning-
 meester toegevoegd zyn. Zy houden hunne
 Vergaderingen te Edam in het Prinsenhof.
 Het Kollegie van Hoofd-Ingelanden bestaat
 uit een President, zynde altoos de Heer van
 Purmerland en Ilpendam en veertien Leden
 van de Steden Amsterdam, Edam, Monniken-
 dam en Purmerende: behalven noch twee Ge-
 kommitteerden uit de gemeene Ingelanden.
 Uit de Hoofd-Ingelanden worden gekooren
 drie Kommissarissen over de Werken der
 Meer. De

De WORMER ook de WYDE WORMER ge- De WOR-
naamd, in onderscheiding van de EngeMER.
Wormer, van welke wy, in de Beschry-
ving van Kennemerland (s) gesproken heb- (s)
ben, legt omringd van de Stads Vryheid van VIII. D.
Purmerende of liever de Ban van Nek, wy bl. 243.
ders van Purmerland, de Bannen van Oostzaa-
nen en Wormer. Men ondernam de Bedyking
van de Wormer, niet lang na dat die van
de Purmer voltrokken was, in den jaare
1624. Het Oktrooi daar toe was door 's
Lands Staaten, op den 25 Maart, aan Bur-
gemeesteren en Regenten van Purmerende
verleend, en werdt op den 28 Maart des
jaars 1625 noch breeder vergund. Door ee-
nen hoogen Watervloed, in Maart des gemel-
den jaars 1625, diē den Waterlandschen Dyk
deedt doorbreeken, liep de versch bedykte
Wormer ook in (t); doch in 't volgend jaar, (t)
was alles hersteld, en de Meer in staat om Velius
gekaveld te kunnen worden, gelyk geschied. Chro-
de. Zy werdt 1803 Rynlandsche Morgen, van
200 Roeden Lands groot bevonden, en heeft Hoorn.
4357 Roeden in den Omtrek (u). In de Quo- bl. 614.
hieren der Verponding wordt de Wormer (u)
op 1798 Morgen, 228 Roeden begroot. De Arkadia.
Grond bestaat mede gencegzaam geheel in V. B. bl.
Weilanden. In den jaare 1632 vinden wy 557.
15 Huizen uit deeze Meer in de Lyft der
Verponding gebragt en in die van den jaa-
re 1749, 67 Huizen. In 't jaar 1742 wer-
den 'er 80 Huisgezinnen, 360 Perfoonen
uitmaakende, geteld. Hier zyn weinige
Buitenplaatsen. De Wormer heeft zyn ei-
gen Regtsgebied en Hooge Vierschaar, die
door een Baljuw en zeven Schepenen ge-
span.

DE WOR-spannen wordt. Zy oeffenen ook de Laage
MER. en Middelbaare Jurisdic tie. De **BALJUW** is
 dezelfde Heer, dien wy in de Beemster, in
 die Waardigheid genoemd hebben. Tot de
 Verkiezing van **SCHEPENEN** levert de Baljuw
 jaarlyks eene Nominatie van veertien Per-
 soonen, te vooren aan de Staaten, nu aan
 zyne Hoogheid, die daar uit de zeven Sche-
 penen verkiest. Zy houden alle veertien
 dagen Regtdag op het Stadhuis te Purmer-
 ende. De Crimineele Verhooring geschiedt
 mede aldaar, doch het uitvoeren der straf-
 fen in de Wyde Wormer. De **SEKRETA-**
RIS moet te Purmerende wonen. Het Dyk-
 regt wordt geoeffend, door een **DYKGRAAF**,
 een ander Amptenaar dan de Baljuw, ° en
 tegenwoordig de Heer **Mr. HENDRIK BAK-**
KER, Raad en Oud-Burgemeester der Stad
 Purmerende, met **VYF HEENRAADEN**. De
 Aanstelling van den Dykgraaf geschiedt door
 de Staaten op de Benoeming van de **HOOFD-**
INGELANDEN, die negen in Getal zyn en
 twee Kavels, ieder Kavel van vyftien Mor-
 gen Lands in de Wormer moeten bezit-
 ten. Zy hebben ook de Verkiezing der
 Heemraaden. Dykgraaf en Heemraaden
 houden mede alle veertien dagen hunne
 zitting op het Stadhuis te Purmerende, en
 worden door denzelfden Sekretaris als het
 Baljuwschap bediend; ook heeft men voor
 de Wormer een gemeenen Bode.

TWAALF-

TWAALFDE HOOFDSTUK.

Beschryving der HOLLANDSCHE ZEEGATEN en STROOMEN in en aan het Noorderkwartier, benevens derzelve BAAKEN, TONNEN, LOOTS- LUIDEN en 't Bewind der PILOTAGIE.

Wy gaan over tot het beschryven der Beschry-
 Zeegaten en Stroomen aan de Noord-ving der
 hollandsche Kust en de Noordzee gelegen; Zeegaten
 als mede van de Baaken, Tonnen, Loots- en Stroo-
 luiden en wat verder geschikt is ten nutte men.
 der uitgestrekte Zeevaart van Grootte Sche-
 pen, die van alle Gewesten van en naar Am-
 sterdam en de Steden en Plaatsen van 't
 Noorderkwartier, gelyk mede van de Pro-
 vincie van Vriesland, deeze Zeegaten moe-
 ten in- of uitloopen.

De voornaamste deezer Zeegaten zyn aan Zeega-
 de Eilanden Texel en het Vlie. De anderenten.
 tusschen Ter Schelling en Ameland, hebben
 geen genoegsaamen Doortogt op de Zuider-
 zee om met groote Schepen bevaaren te wor-
 den, en kunnen door geen anderen dan
 ligt gaande Vaartuigen, als Smakken van vyf
 en zes Voeten diep, bevaaren worden. Groo-
 ter Schepen kunnen hier, zelfs by nood,
 geen Schuilplaats vinden.

Texel heeft twee voornaame Zeegaten, aan
 het *Lands-Diep* en het *Nieuwe Spanjaards-Gat*; Texel.
 behalven noch een Noodgat ten Oosten van
 Eierland, hier om het *Eierlandsche Gat* ge-
 heeten, waar door somtyds een Fregat en
 in den jaare 1749 noch een Oost-Indiesvaar-
 der, doch geen der grootste, en met veel ge-
 vaar,

ZEEGATEN EN STROOMEN. vaar, geholpen is. Dit Eierlandsche Gat, hoe wel op verscheiden Plaatsen taamlyk diëp, is zeer naauw en wordt door het verbreeden van het Strand aan Vlieland geduurig naauwer. De gewoone Zeegaten, 's Lands-Diepen en 't Nieuwe Spanjaards-Gat loopen beide naar het *Marsdiep*, een Reede binnen Gaats, tusschen de Helder en Texel, doch naaft aan de Helder, en wordt door dezelve gedeckt voor de Westelyke en Zuidwestelyke Winden. Eer het Noorder-Duin, zoo ver als tegenwoordig, ingeweeken was, en de Hoek van de Helder uit dien hoofde verder Zeewaards uitstak, waren de Schepen meer bevryd voor den sterken Vloed. Het is altyd de Reede voor de Oorlogschepen en andere zwaare Schepen geweest. Achter de Helder is het *Nieuwe Diep*, een verblyfplaats voor Visschers Schuiten en andere kleine Vaartuigen. Van dit Nieuwe Diep loopt de Wal Oostwaards naar de Balg, en deze Wal wordt de *Zuidwal* geheeten, waar op de Schepen zig, in den Winter, by Ysgang, moeten bergen, en deeze is de eenige plaats, alwaar een Schip, 't welk zonder Ankers binnenkomt, het zonder schade in het Slyk kan zetten. De *Balg* is een plaats, daar de Oost-Indische Schepen en anderen, die men niet behoeft te vertimmeren, veeltyds gekield worden. Zy is gelegen tusschen het Balgzand en de Noordzyl, die eene Diepte in den Westwal is. Deze *Westwal* strekt zig uit tot het Veer van de Oude Sluis, een Kreek, die naar de Oude Sluis in de Zyp heenen loopt. Tusschen het Balgzand en dit Veer zyn verscheiden Geulen, waar in

in Schepen, die niet dieper gaan als Smak-ZEEGA-
 ken zig kunnen bergen. Bezuiden het Veer ^{TEN EN}
 van de Oude Sluis legt de Wester-Lotmeer, ^{STROOD-}
 die naar de Nieuwe Sluis loopt, en 't Hulgen-
 Diep, waar op de Sloot volgt, die het Bin-
 nen-Vaarwater is, dat tusschen Wieringen
 en den Westwal loopt, en door de Binnen-
 schepen, om de kortste en veiligste Vaart,
 gebruikt wordt. Aan den Wal van Texel,
 af en aan het Dorp de Hoorn, is noch een
 andere bekwaame Reede, waar aan veele
 Kaagen en Smakken leggen. Zy legt beoof-
 ten Droog-Gors en werdt ook, door de Zee-
 luiden, de *Duitjes Plaat* genoemd, dewyl
 hier, by laag Water, veele Duiten gevon-
 den zyn. Oostwaards, voor het Nieuwe
 Schil, is de gewoone *Koopvaarders-Reede*, ^{Koop-}
 die zig uitstrekt tot voor het Oude Schil, ^{vaarders}
 en de Ton van den Bosch; waaromtrent zy ^{Reede.}
 de *Muskovische Reede* genoemd wordt. Het
Groote Vaarwater loopt benoorden Wieringen, ^{Groote}
 tusschen dit Eiland en de Waard, en dus tot ^{Vaarwa-}
 aan de *Vlieter*, welke een goede *Legplaats* ^{ter.}
 is voor groote Schepen, die van hier over het
Wieringer Vlaak naar Urk zeilen, in zoo ver-
 re zy naar Amsterdam moeten. De kleiner
 Schepen loopen by den Gelderschen Hoek
 en by Enkhuizen door het Hoornsche Gat.

Het *Lands Diep*, het beste Zeegat aan den ^{Lands-}
 kant van de Helder, strekt zig uit het Mars-
 diep naar het Zuidwesten, tusschen den vasten
 Wal en de *Zuider-Haaks*, een zwaare Zand-
 bank, die kort voor het Marsdiep haaren aan-
 vang neemt en wel eer gescheiden was van de ^{Haaks.}
Noorder-Haaks, doch die nu genoegzaam ge-
 meen en aan malkander vast leggen met een
 Streck-

ZEEGAT-
TEN EN
STROOM-
MEN.

Strekking van Zuidwest ten Zuiden, of, in de tegengestelde Streek van 't Kompas genomen, Noordwest ten Noorden, loopende omtrent drie vierde van een Mylin Zee. Deeze Haaks is zeer gevaarlijk voor de uitgaande en inkomende Schepen. In 's Lands Diep, zyn sedert weinige jaaren, Zanddroogtens of liever Ondiepten ontdekt, die de zwaare Schepen somtyds hinderlyk zyn. Men noemt ze de *Zoutbollen*. Andere willen dat deeze Zoutbollen hier voor lang geweest zyn. Het is echter noch maar weinige jaaren geleeden, dat men 'er eene nette Peiling, op last van 's Lands Staaten, van gedaan heeft, en men heeft 'er zig in den jaare 1749 noch veel aan laten gelegen leggen. Tusschen een Bol of Bankje en het Strand, omtrent af en aan Kykduin, schuurt een Gaatje, 't welk het *Schulpe-Gat* wordt genoemd, doch wordt niet bevaaren.

Het Nieuwe Spanjaards Gat.

Het *Nieuwe Spanjaards-Gat*, ook wel enkel het *Nieuwe Gat* genaamd, legt benoorden het Marsdiep, met een Strekking in de Noordzee langs de Westzyde van Texel, tusschen een Zandplaat, genaamd Droog-Gors, kort voor het Eiland en de Noorder Haaks. Hier kan men met kloeke Koopvaardyschepen uit- en in; gelyk meest alle de Schepen, naar 't Noorden en Oosten moетende, dit Zeegat uitloopen. Men moet dit Nieuwe Spanjaards Gat onderscheiden van het Oude Spanjaards Gat, door het welke de Raad-Pensionaris Johan de Wit 's Lands Vloot, in den jaare 1665 in Zee bragt, hoewel men tot dien tyd in verbeelding was van de volstreckte onmogelykheid om met zwaare Schepen door dit Gat

Gat in Zee te loopen. Door deeze Onder ^{ZEEGA-}neeming, die toen zeer wel gelukte, heeft ^{TEN EN} dit Gat sedert noch lang in sommige Kaar- ^{STROO-}ten van Holland den Naam van het Johan- ^{MEN.} de Wits Gat behouden; doch het is nu geheel verlopen en onbevaarbaar.

In oude Kaarten vindt men een Zeegat getekend, met de benaaming van de *Slenk* tusschen de Zuider en Noorder Haaks, doch het is thans niet in 't allerminst gebruikbaar.

De Zeegaten van 't Vlie en Ter Schel- ^{Zeegaten}ling zyn Stortemelk, de Slenk en het Wef- ^{aan 't}terbooms Gat. Door deeze Gaten loopen ^{Vlie.}meest zulke Schepen in Zee, die naar het Oosten en Noorden geschikt zyn.

Het eerste of *Stortemelk*, dat in den jaare ^{Storte-}1749, nieuwlyks betond werdt, is het beste ^{melk.}en gemaklykste en loopt dicht aan het Vlie.

De *Slenk* of het tweede Gat, 't welk be- ^{De Slenk.}oosten het eerste legt, is een lang Verlaat en vereischt kundige Lootsen, voornaamlyk in het waarneemen der Watergetyen, alzo de Schepen hier anderszins gevaar loopen van door den ^{Stroom}, die met de Voorvloeden dwars over het Gat valt, tegens de Banken gezet te worden.

Het *Westerbooms-Gat*, beoosten de Slenk ^{Wester-}en naast aan Ter Schelling gelegen, wordt ^{booms-}niet gebruikt dan door Smakken en derge- ^{Gat.}lyke Vaartuigen.

De Reede binnen Gaats wordt de *Vlie-Reeden* ^{Reeden}*stroom* genoemd. Aan den Westkant derzel- ^{en Vaar-}ve legt de *Sloot*, die een bekwaame Reede ^{waters.}voor kleine Schepen is, en des noods wordt 'er in den Winter, door de bekwaamheid

O o der

ZEEGA-
TEN EN
STROO-
MEN.

Lootfen, wel een groot Schip in behouden. Zy is aan de Noordzyde gedekt door het Eiland en verder rondsom door Plaat en Droogten. Tuffchen de Sloot en den Vlietftroom legt een lange Bank, gewoonlyk de *Rofynen Plaat* genaamd, die van tyd tot tyd aangroeit en oorzaak is dat de Vaartuigen, die binnen de Sloot willen loopen, geheel buiten de Punt van de Bank moeten omzeilen en langs het Strand, by den Hoek van 't Horntje heen, om dezelve te myden.

Van den Vlietftroom af naar Ter Schelling loopt een Gat, *Klaas den Boers-Gat* geheeten, 't welk niet vaarbaar is, dan voor Vifchfchuit en andere kleine Vaartuigen, die niet dieper gaan dan zes Voeten. Wanneer men door dit Gat heen gezeild is, ftevent men Ooftwaards naar het Zuider-Schuit Gat, het welk smal en ondiep is en tot voor het Dorp West-Ter Schelling loopt.

Als men van de Vlietftroom naar het Vriefche Vlaak wil zeilen heeft men aan de rechter zyde het *Oude lie* 't welk in kwaad Weer een goede Ankerplaats is voor Kaagen en ander klein Vaartuig. Aan dezelfde zyde, omtrent een Myl of twee verder, is noch een diegelyke Ankerplaats, het *Oude Diep* geheeten. Verder Westwaards ftrekt een groote Droogte, genaamd het *Breedezand*, welke zig tot het Vriefche Vlaak uitftrekt. Aan de linker zyde legt naar de Vriefche Kust het Gat, dat op Harlingen aanloopt en de *Jette* genaamd wordt. Aan dezelfs Noordzyde legt het bekende Eiland Grind, waar van wy onder Ter Schelling zullen mel-

melden. Tuffchen het Groote Vaarwater ZEEGATEN EN en de Vriefche Kuft leggen verfcheide Droog TEN EN ten , waar over kleine Vaartuigen , met STROOMEN. Hoog Water , kunnen heen zeilen , en men heeft 'er tuffchen de Plaatn noch vele Geulen , daar kleine Vaartuigen , by kwaad Weer , Reede kunnen maken.

Langs het geheele Groote Vaarwater , zoo Zeeton- van Texel als van 't Vlie , gelyk mede in en nen. voor de Zeegaten zelve , leggen , op alle Hoeken , Zeetonnen om aan te toonen wanneer men den *Cours* in 't zeilen moet veranderen , of wanneer men eenige Punten moet myden. Zy zyn Wit of Zwart , en ook eenige Rood , 't welk voor Zeeluiden en Lootsluiden byzondere Kenmerken zyn. De Tonnen op de Vriefche Kuft hebben haare byzondere Dwarsmerken. De Zeetonnen , voor zoo verre de Hollandfche Kuft aangaat , worden door de Stad Enkhuizen onderhouden , volgens eene Overeenkomst , met de Stad Amsterdam getroffen , waar van wy voorheen in de Beschryving van Enkhuizen eenigszins breeder gefproken hebben (a)

(a)
V. Deel,
bl. 470.
Baaken.

De Baaken zyn of Vuurtoorens en Vuurbaaken , waar op by nagt voor 't grootste gedeelte van 't jaar Vuuren worden aangefloken ; of houten Kaapen , waar van alleen by dag gebruik kan gemaakt worden. Van Amsterdam af tot aan Texel of de Helder zyn vier Vuurtoorens. Drie derzelven werden , Vuurtooren in den jaare 1700 , opgerigt ; onder het rens. opzigt van den Heere Nikolaas Witsen , Burgemeester te Amsterdam , een der Kommissariffen van de Pilotagie , wiens Kundig-
heid

ZEEGA-
TEN EN
STROO-
MEN.

heid in de Zeevaart en Scheepsbouw noch by de Nakomelingen in geheugen blyft. De eerste deezer Vuurbaaken, van het Y af te rekenen, werdt gesteld op Tyoort by Durgerdam, de tweede op den Oostkant van 't Eiland Marken en de derde by den Gelderschen Hoek omtrent Enkhuizen, door de Zeeluiden de *Ven* genoemd. Ter gelegenheid van de Opreging deezer drie Vuurbaaken, werdt 'er voorheen een Penning vervaardigd, om van Lood gemunt te worden, en met verandering van Jaargetal aan de Schippers uit te deelen by de betaalinge van 't Vuurbaakgeld, ten bewyze dat zy, in het jaar, 't welk de Penning aanwees, dit Regt voldaan hadden (b): doch nu wordt 'er een schriftelyk Bewys of een Merk voor de voldoening gegeven. De vierde Vuurbaak op de Zuiderzee is de vermaarde Vuurtooren op het Eiland Urk. Deeze werdt voor de eerstemaal opgeregt in den jaare 1617, onder het beleid van den Heere Gerrit Jakob Witsen, Burgemeester der Stad Amsterdam (c). Het herbouwen deezer Vuurbaak zullen wy nader onder Urk melden. Deeze vier Vuurtoorens, worden alle door de Pilotagie onderhouden, die hier voor het groote Vuurbaakgeld geniet, gelyk Enkhuizen het Paalgeld, voor het stellen der houte Kaapen en Baaken, zoo wel als voor het leggen der Zeetonnen. Op het Eiland Ens of Schokland staat ook een Vuurtooren, onder het opzigt der Provincie van Overysfel. De Vuurbaaken, die geschikt zyn om de Schepen aan de Zee-

(b)
G. van
Loon *Hif-*
torie-
penn. IV.
Deel, bl.
250.

(c)
Chron.
van Me-
denblik
bl. 346.

Vuur-
baaken.

Zeegaten op de Kust toe te ligten zyn die ^{ZEEGA-}
 op Kykduin te Huisduinen, een op 't Oost- ^{TEN EN}
 eind van Vlieland naar den Binnenkant van ^{STROO-}
 dat Eiland, twee op Ter Schelling aan den ^{MEN.}
 Buitenkant van den Noordwesthoek van het
 Eiland. De Zeedorpen van Egmond en
 Schevelingen hebben mede ieder hunne
 Vuurbaaken; te Egmond zyn 'er twee en te
 Schevelingen één. Deeze Vuurbaaken zyn
 Yzeren Roofsters op een der hooge Duinen,
 op eene hoogte van Hout en Steen een wei-
 nig van den grond verheeven. Zy behooren
 ten aanzien van het byzonder Bewind on-
 der Kommissariffen van de Pilotagie. Alle
 de gemelde Buiten-Vuurbaaken worden van
 den 1. Augustus tot den laatsten April ge-
 stookt; doch het Binnenvuur van Urk al-
 leen meest het geheele jaar door. De Vuur-
 baaken te Egmond vertoonon twee Vuuren
 boven malkander, om dat de eene Baak
 wat hooger dan de andere is opgebouwd.
 Eenige andere Zeedorpen langs de Kust van
 Holland, als Petten, Wyk op Zee, Noord-
 wyk en Katwyk op Zee hebben mede hun-
 ne Vuurtoorens; doch deeze zyn niet onder
 't Bestier van den Staat; maar worden door
 de Dorpen in 't byzonder onderhouden en
 zyn alleen ten dienste van hunne Viisschers-
 schuiten geschikt, gelyk zy ook uit zekere
 belasting op den Visch worden onderhou-
 den, en wordt op dezelve nooit anders ge-
 vuurd, dan wanneer 'er Schuiten van het
 Dorp in Zee zyn. Onder de Vuurbaaken
 rekenen wy niet de Ligtlantaarens met Olie
 in de Steden Hoorn, Enkhuizen en Meden-
 Oo 3 blik,

ZEEGA-
TEN EN
STROO-
MEN.

Kaapen
en Baa-
ken.

blik, gelyk 'er ook verscheiden in Vries-land zyn. Deeze branden meest by donkere Maan, en eenige weinigen alle nagten in den Herfst en den Winter.

Veele Toorens van Steden en Dorpen in Westvriesland, Kennemerland en elders dienen den Zeeluiden voor Baaken in de Noord- en Zuiderzee. Inzonderheid zyn de Toorens van de Grootte Kerk te Haarlem en de Brandaris op Ter Schelling voorname Kentekens voor de Schepen in de Noordzee. Zoo was ook de oude Tooren van Egmond op Zee, eer hy instortte; om welk ongeluk te vergoeden een zeer groote houtte Kaap hier op de Duinen is opgeregt. Maar behalven deeze Kaap en gemelde Toorens zyn 'er veele Kaapen en Baaken naar de Texel- en Vliestroomen gesteld om den Zeeman het Vaarwater te wyzen. Door Kaapen verstaat men zeer hooge houten Gevaarten, die over malkander staan om 'er de Streek in het zeilen naar te rigten. De Baaken zyn tweederlei; als *Tonnenbaaken*, die men ook *Dryfbaaken* noemt en *Steekbaaken*. De Tonnenbaaken of Dryfbaaken worden 's Winters in de plaats van de Tonnen gelegd op het houten Blok, dat aan een Ketting vast is, waar aan een Steen is, die op den Zeegrond legt. De Steekbaaken zyn Sparren, die op Droogten in den Grond gestoken worden, met iets kennelyks aan den Top. Ten Noorden van Medenblik, naar Texel zeilende, aan en op de Wieringer Gronden, vindt men drie Baaken, waar van twee de Streek naar het
Vlaak

Vlaak en de derde de Middleton als mede ^{ZEEGAT-} het vervolg van 't Vaarwater aanwyzten. ^{TEN EN} Aan de Nes, omtrent het Vogelzand, mede ^{STROO-} een groote Droogte ten Noorden van Wie ^{MEN.} ringen is ook een Baak. Op het Oofteinde van Texel, aan den kant van de Koopvaarders Reede ten Westen van 't Nieuwe Schil, is een groote Kaap en een andere op het Westeinde naar den Zeekant. Op den Hoek van de Helder is een Kaap, en verder langs de Kust naar de Vuurbaaken van Huisduinen eene andere, behalven twee kleiner Baaken tusschen beide. Menigvuldiger zyn de Baaken, op het Vaarwater naar Zeegaten van 't Vlie. Verscheiden staan 'er aan de Droogte van het Breezand langs het Vriesche Vlaak, ten Westen van de Vriesche Kust en van het Groot-scheeps Vaarwater, tot aan het Oude Vlie. Op eene andere Droogte, tusschen het Breezand en Vlieland, gedeeltelyk de Waard, gedeeltelyk Robbezand, en gedeeltelyk Kraakezand genoemd, volgen de Baaken tot aan de Sloot by Vlieland zeer kort op malkander. Op 't Oofteinde van Vlieland, naar den Binnenkant is een Kaap en een andere aan de Noordzyde van 't Eiland naar den kant van de Noordzee, op de Hoogte daar de Slenk, en Stortemelk in Zee eindigen.

Op de Zuiderzee worden de Zeeschepen ^{Binnen-} naar de Zeegaten afgevoerd door *Lootse*. ^{Lootsen.} van zoodaanige Steden, van welke zy afzeilen. De Schepen, die van Amsterdam zeilen, mogen door geene vreemden, dan als Noodhulpen van Buiten-Lootsen, indien

ZEEGATEN EN STROOMEN. 'er geen Binnenloots of Binnen-Noodhulp meer is, worden gelootst, en door geene anderen dan die hier in 't Gilde zyn, 't welk een bepaald Getal van Gildebroeders heeft, vyfentwintig voor Texel en vyfentwintig voor 't Vlie, met tien Noodhulpen voor ieder Stroom, die, by hunne aanstelling als Noodhulpen, niet alleen moeten worden onderzocht, maar ook eenige Reizen met een Overman moeten gevaaren hebben. By het afsterven van een Gildebroeder volgt de Noodhulp, die de oudste in dienst is, in de plaats van den overledenen. Alle Schepen zyn verpligt een Loots te neemen, volgens, de Beurt, zonder eenen te mogen kiezen, 't welk, in gevolge de Ordonnantie, alleen vrystaat voor 's Lands Oorlogschepen; doch deze Loots moet echter in 't Gilde zyn. Zonder Loots mag geen Schip van de Stad zeilen; ten zy enkel met Ballast, of met Goederen, alleen voor zyne Reeders Rekening afgelaaden.

Buiten-Lootsen. De Lootsen, door welke de Schepen buiten of binnen de Zeegaten gelootst worden, zyn onderscheiden van de Lootsluiden op de Zuiderzee, en hebben ook een byzonder onderscheid ten aanzien van de Stroomen van Texel en 't Vlie, tot welke zy behooren, in welken opzigte zy aan twee byzondere Ordonnantien van de Staaten van Holland en Westvriesland zyn verbonden. Deze Ordonnantien hebben echter merkelyke overeenkomst en weinig ander verschil dan in 't gene betrekking heeft tot de byzondere Stroomen, of tot het Loon, 't welk voor het uit- of inlootsen gesteld is. De eene dee-

deezzer Ordonnantien is voor de Lootsluiden ^{ZEEGA-} op Huisduinen, Helder, Petten, Kalans-^{TEN EN} oog en Texel; de andere voor de Lootslui-^{STROO-} den op Vlieland en Ter Schelling. Zy be-^{MEN.} hooren, ieder op hunne Plaatsen, onder een Overmanschap; doch die van Petten eenigermaate onder den Schout van Huisduinen. Ieder deezzer Overmanschappen heeft Overluiden, waar van 'er jaarlyks hier twee, daar één afgaat, en, by verkiezing van Kommissarissen van de Pilotagie of hunne Gemagtigden, nieuwe voor in de plaats komen. Zy mogen niet toegelaaten worden dan na een behoorlyk Onderzoek wegens hunne bekwaamheden, door gemelde Kommissarissen of hunne Gemagtigden. Wanneer zy aangenomen zyn, moeten zy den Eed doen op de Ordonnantie en Instruëtie volgens de Plakaaten deezzer Landen. Ook draagen zy een Teken, 't welk bestaat in een Ordonnantie van de Pilotagie en een Loodje, daar hunne Nommer en de voorste Letter van den Naam op staan, om by alle gelegenheden, des vereifcht, te vertoonen. In het oeffenen van hun Beroop, moeten zy zig gedraagen, naar de order van de Stuurliiden der Lootschuiten, zonder, volgens eigen Verkiezing, op het een of het ander Schip te mogen overgaan, of zonder dat hier omtrent eenige Loting of Beurt mag plaats hebben. Het staat echter den Kapiteinen of Schippers der Zeeschepen vry uit de Lootschuiten eenen Loots, naar hun genoegen, uit te kiezen, of aan den Wal aan te neemen. Geen der

ZEEGA-
TEN EN
STROO-
MEN.

Lootsluiden, die eenigen tyd uitlandig geweest zyn, mag zyn Beroep weder aanvaarden, ten zy na een nieuw Onderzoek over 't verloop der Gronden en Zeegaten. Om van dit Verloop naauwkeurig onderrigt te zyn, moeten de Lootsluiden, ieder in zyne Zeegaten, alle maanden, en die van Texel en 't Vlie gezamenlyk alle vierendeel jaars, of ook zoo dikwyls als het een Storm gewaaid heeft, de Gronden peilen en onderzoeken of de Tonnen ter behoorlyker plaats gevonden worden, waar van zy aan de Officiers en Overluiden van ieder Plaats nette kennis moeten geeven, om hier van verflag te doen aan Kommissariffen van de Pilotagie en 'er insgelyks de Lootfen van te onderrigten. Indien zy, onder het waarneemen van hun Beroep iets diergelyks ondervinden, moeten zy het insgelyks den Officieren en Overluiden aandienen. De Lootfen zyn verpligt een Myl buiten de Gronden aan Boord te komen, en indien zy niet eer dan binnen de eerste Ton aan Boord zyn, verdienen zy maar half geld. Zy zyn gehouden om het Schip te brengen over 't Vlaak, het zy het in Texel of het Vlie binnen gelootst is. Tweederlei Ondiepten zyn 'er, die beide het *Vlaak* genoemd worden en waar van het een ten Oosten en het ander ten Westen van de Droogte het Breezand gelegen is. Het Vlaak, ten Oosten van het Breezand, wordt het *Vriefche Vlaak* en dat ten Westen het *Wieringer Vlaak* geheeten. Wanneer de Schepen over het zelve gebragt zyn, hebben de

de Lootsen het gewoone Loon verdiend; ZEEGAD-
 doch indien de Kapiteins of Schippers ver-
 kiezen de Lootsen aan Boord te houden tot ^{TEN EN}
 aan hunne beoogde Losplaats, mogen dee- ^{STROO-}
 zen zulks op een bepaalde Vermeerdering ^{MEN.}
 van Loon niet weigeren, en gewoonlyk
 brengen zy de Schepen tot voor de Stad.
 De Kapiteins of Schippers, die in Texel in-
 loopen, vermogen echter de Lootsen in het
 Marsdiep of onder de *Vlieter* af te danken,
 waar door een gedeelte van het Lootsgeld
 wordt verminderd. Een Kapitein of Schip-
 per, die een Loots van Texel heeft ingeno-
 men met oogmerk om hier in te loopen,
 mag wanneer hy, door tegenwind, storm,
 of andere toevallen voor 't Vlie vervalt,
 door den Texelschen Loots binnen gebragt
 worden; doch indien hem een Loots van 't
 Vlie aan Boord komt, moet deeze het Schip
 binnen lootsen, waar van hy 't volle Loots-
 geld geniet, en aan den eersten moet noch
 daarenboven het halve Lootsgeld betaald
 worden. Dit heeft ook plaats, indien de eerste
 Loots was aangenomen om het Schip in 't Vlie
 te brengen, en het zelve aan Texel vervalt.
 Om de Schepen, welke binnen gelootst moe-
 ten worden, te ontmoeten, zyn'er altoos ver-
 scheiden Lootschuiten in Zee; doch zy heb-
 ben geen bepaald getal; en deeze Loots-
 schuiten, Booten of Galjoots worden ieder
 door verscheiden Lootsen met malkander als
 in Reedery uitgerust en bekostigd. Deeze
 Lootschuiten moeten ieder een Wit Vlag-
 getje op de Mast voeren, waar in de Nom-
 mer van 't Vaartuig klaar en duidelyk kan
 gezien worden, of anders deeze Nommers
 met

ZEEGA-
TEN EN
STROO-
MEN,

met bruin Teer in het Zeil stellen met Letters van twee Voeten lang. Hier aan zyn zy kenbaar, in gevallen van klagten over Wangedrag, 't welk ten aanzien van de Lootfen, in hunne Schuiten kan plaats hebben, indien zy de kleine Vaartuigen voorby zeilen om grooter Schepen aan te doen.

Pilotagie
benoor-
den de
Maaze.

Alle de Lootfen, het zy van Texel of het Vlie en daaromtrent, staan onder 't opzigt en Bewind van de Pilotagie benoorden de Maaze, waar over, door de Staaten van Holland en Westvriesland, Kommissariffen zyn aangesteld, één van Amsterdam, één van Hoorn, één van Enkhuizen en één van Medenblik. Deeze besliffchen, ter plaatse daar zy zig onthouden, de Geschillen tusschen de Schippers, Koopluiden, Lootsluiden, Bergers en Helpers, het zy over het Lootsgeld, klagten over Wangedrag, de Loonen van geborgene Goederen, of andere voorvallen, die de Lootsluiden en andere Binnenschippers betreffen, in zoo verre zy de Graaflykheids Strand-order niet onderworpen zyn (2). In
plaat-

(2) Tot de Graaflykheids Strand-order behooren de gevondene Goederen in Zee, daar geen Eigenaar by is, en deeze moeten aan de Schouten, waar onder elk Vinder behoort, binnen twaalf Uuren angebragt worden, zelfs al was 'er aan de Vaste Strand of Banken een Groot-schipper, Eigenaar of Stuurman by. Maar als 'er een Schipper, Eigenaar of Stuurman by is op een Plaat in het midden van Zee of het Zeegat, dan behoort het tot de Pilotagie, en dit heet men bergen en helpen of hulp toebrengen. Hier over is op den 2 Mey des jaars 1687 een overeenkomst geslooten tusschen de Graaflykheids Rekenkamer en het Kollegie van de Pilotagie, zynde het Regt van de Rekenkamer, sedert derzelver vernietiging aan Gekommitteerde Raaden gekomen.

plaatsen, daar zig geen Kommissarissen van de ZEEGAT-
 Pilotagie bevinden, worden de Geschillen, TEN EN
 in sommige opzigten, voor den Geregte STROO-
 gebragt. Van de Uitspraak, het zy van MEN.
 Kommissarissen of van de Geregten, kan
 hooger Beroep geschieden aan Gekommit-
 teerde Raaden in 't Noorderkwartier. Kom-
 missarissen van de Pilotagie stellen gezamen-
 lyk de Bedienden aan tot het Onderzoek der
 Lootsen, en aan hun moet ieder vierendeel
 jaars verslag gedaan worden wegens alles,
 wat de Lootsen en Pilotagie betreft en be-
 rigt gegeven of de Ordonnantien wel wor-
 den in agt genomen, dan of 'er eenige Mis-
 slagen zyn begaan. Kommissarissen of der-
 zelve meerder getal moeten jaarlyks eens
 naar Huisduinen en de Helder en, des noods,
 naar Texel gaan, als mede naar het Vlie
 en Ter Schelling, om zig van alles te laa-
 ten onderrigten en volgens de voorvallen
 order te stellen.

DE RTIENDE HOOFDSTUK.

*Beschryving der HOLLANDSCHE EILANDEN,
 TEXEL, VLIELAND, TER SCHEL-
 LING, WIERINGEN. MARKEN,
 URK en van SCHOKLAND.*

De Beschryving der EILANDEN van het Noorderkwartier van Holland zal on-
 ze Beschryving deezer Provincie besluiten. Beschry-
 ving van
 TEXEL.
 Gelegen-
 heid.
 Onder dezelve heeft het Eiland van TEXEL
 met regt den Voorrang. Het legt niet verre
 benoorden den Noordelyksten Hoek van
 Holland, van welken het, door de Engte
 van

TEXEL. van de Noordzee, het Marsdiep genaamd, afgescheiden wordt. Wy hebben van het Marsdiep, dat van het Eiland Wieringen, tusschen Texel en de Helder doorloopt en in 't Lands-Diep eindigt, in ons voorige Hoofdstuk breeder gesproken. Texel wordt aan den West- en Noordwestkant even als de gantsche Westkust van Holland, door Duinen; doch de Zuiderkant door Dykaadjén, tegen de Zeevloeden beschermd. Ook heeft men van tyd tot tyd, verscheiden Poelen en Uiterwaarden, in en aan het Eiland bedykt

(a) Negenendertig byzondere Polders zyn 'er op Texel; behalven de aangedykte Polders Waalenburg, Raaphorst, het Nieuwland en het Grie, die in de gemeene Dykslasten niet draagen (b). Het Land is 'er doorgaans vry goeden vrugtbaar en bestaat zout uit Bouw-Weil als Hooiland. Inzonderheid worden 'er vele Schaapen geweid, van welker Melk eene soort van groene Kaasjes gemaakt wordt, die by den Naam van Texelsche Kaas bekend zynendoor 't gantsche Land gebruikt worden. De Wol van de Texelsche Schaapen geeft ongetwyfeld mede veel voordeel aan dit Eiland. Zy wordt veel verzonden naar Walsch Vlaanderen. In den jaare 1562, werdt door den Schout en de Geregten van Texel aan Ge-deputeerden van de Staaten van Holland, naar dit Eiland gemagtigd om deszelfs Grootte te meeten en de Landen te waardeeren, opgegeven, dat 'er eertyds geteld waren twaalfduizend Ooyfschaapen, behalven de Weeren, Rammen en Lammeren. Maar toen was hier een gebruik, 't welk naderhand afgeschafft is, dat de Eigenaars en Bruikers geen langer

(a)
Chron.
van Me-
denbl. bl.
 334, 335,
 336.

(b)
Zie Groot-
Plakaat-
boek VI.
Deel, bl.
 1511.

ger eigendom jaarlyks aan de Landen had- TEXEL.
 den dan van den 1 Mey tot den laaftten
 July, wordende na dien dag het Land als een
 gemeene Weide gebruikt, niet zonder on-
 geryf der Eigenaars en de inzameling der
 Veldvrugten, die ten deezen tyde niet altyd
 volkomen ryp zyn. (c). Men begroot tegen (c)
 woordig het Getal der Schaapen, waar van Refol.
 men Wol scheert, wel op Twintigduizend Holl. 22
 De Ingezetenen van Texel, die niet met Mey,
 Vee omgaan, geneeren zig veel met viiffchen 1562.
 en lootsen en naar Ooft en West ter Zee te
 vaaren. Van ouds hadt men ook Wollen- en
 Linnenweevers op het Eiland; doch deeze
 Neering is veel verminderd.

Noordooftwaard van Texel legt *Eierland*, *Eierland*.
 wel eer een klein Eilandje op zig zelve, doch't
 welk in de jaaren 1629 en 1630, door eenen
 Zanddyk, aan Texel gehegt werdt, met welk
 het noch vereenigd is. Door het leggen van
 deezen Zanddyk is hier veel Buitenland aan-
 gewonnen, waar op Gekommitteerde Raaden
 van het Noorderkwartier, in den jaare 1699,
 een groot Boerenhuis hebben laaten bouwen,
 dat federt dien tyd met het gemelde Bui-
 tenland, afzonderlyk van het Eierland ver-
 huur is en waar op veel Vee geweid wordt.
 Op dit gewezen Eiland valt veel Konyn en
 Gevogelte. Het fchynt zynen Naam te heb-
 ben naar de Eieren, die'er de Vogels komen
 leggen. Een Kastelein houdt'er zyn ver-
 blyf in eene ruime wooning; doch behalven
 deeze ftaan'er noch maar twee Boerenwoo-
 ningen of Schaapskooien. Nevens het Huis
 van den Kastelein is een zeer hooge Kaap
 om van dezelve de Zee wyd en breed te
 kun-

TEXEL. kunnen ontdekken. De menigte Eieren van Meeuwen is byna ontelbaar. Niemand mag dezelve raapen, dan alleen de Kastelein of zyne Dienaars. Men vergadert ze meest om op Texel te verkoopen; ook worden zy wel als een smaakelyk Geschenk verzonden. Het voordeel is alleen voor den Kastelein, die hier uit een goed inkomen, buiten zyn Jaargeld, heeft; doch noch meer van de Konynep.

Grootte van Texel. (e) Wy vinden van eene laater Meeting gewag gemaakt in den jaare 1562; volgens welke het Eiland groot was 3844 Morgen (f). Beide deeze Begrootingen in Texelsche Morgen van 11 Honten Rynlandsche Maate, of 1134 Rynlandsche Roeden: uitmaakende 7265 Morgen, 96 Roeden Rynlandsch. Volgens de Quohieren der Verponding hadt men 'er in den jaare 1633, 7258 Morgen, 222 Roeden Rynlandsche Maate van 600 Roeden op de Morgen. De Dykslasten van Texel worden omgeslaagen over 2738 Morgen Lands Texelsche Maat, die in deezen opzigte noch maar alleen op 't Eiland in gebruik is. Dit komt uit op omtrent 5175 Morgen Rynlandsch. Hier is echter de Polder Waalenburg met de andere Buitenpolders, die hunne byzondere Bedyking hebben, niet onder begreepen. Sommigen schryven, dat 'er op het gantsche Eiland, tusschen de 1400 en 1500 Huizen staan zouden (g). Doch in 't jaar 1632, werden 'er maar 969, en zelfs in den jaare 1732, niet meer dan 1207 en 5 Molens

Grootte van Texel. (e)
Chron. van Me-
denbl. bl. 335.
 (f)
Resol. Holland
 A°. 1562.
 bl. 141.

(g)
Chron. van Me-
denbl. bl. 343.

lens in de Lyften der Verpondingen gebragt. **TEXEL.**
 In den jaare 1749, waren 'er, behalven 't
 zelfde Getal van Molens, 1208 Huizen; ge-
 lyk dezelve in de volgende Dorpen en Buur-
 ten volgens de Lyft der Verponding van 't
 laatstgemelde jaar, worden aangetekend.

	Huizen	Molens
De Burg	373:	2
De Hoorn	268:	1
De Westen	22:	
De Waal	88:	1
Oosterend	225:	
De Koog	96:	1
't Schil	124:	
Walenburg	12:	
	1208:	5

Doch de Molen van de Koog is, gelyk
 ons berigt wordt, hier niet meer. Wy zul-
 len in ieder der Dorpen noch nader 't Ge-
 tal der Huizen aantekenen, zoo als dezelve
 ons, in den jaare 1750, zyn opgegeven.

Het eerste gewag van 'Texel vindt men, **Historie.**
 in de Lyft der Goederen en Voorregten der
 S. Maartens Kerke te Utrecht, omtrent den
 jaare 900 opgesteld. Uit dezelve blykt dat
 een derde deel van *Texle*, zoo als het daar
 genoemd wordt, of ten minsten een derde
 deel van 't gene in *Texle* tot de Kerkelyke
 Schatkist behoorde, der Utrechtsche Ker-
 ke toekwam, die, ten dien tyde, door ze-
 keren Priester *Sybrand*, die twee Broeders
 hadt, *Ostraven* en *Lintraven* genaamd, uit
 den naam van den Utrechtschen Bisschop (h)
 Otbald of Odilbald bestierd werden (h). Kei- *Hede*
 zer Otto de III. beschonk Dirk den II, Graa- *Hist. Ul-*
 ve van Holland, in den jaare 985, met den *traj. p.*
 65, 66.

TEXEL. eigendom van het Landschap of Graaffchap van Texle, 't welk Dirk, te vooren, ter Leen bezeten hadt (i). Sommigen willen dat Texel toen eene uitgestrekte Landstreek was, en drie byzondere Graaffschappen bevatte, van welke ook één Texel genoemd werdt (k). Doch de woorden van den Giftbrief, op welke men deeze giffing bouwt, zeggen zulks niet klaar (1). Texel was, naar 't gemeen gevoelen der laatste Schryveren, toen en lang daar na noch aan het vaste Land gehegt, en het zou eerst in een geweldigen Watervloed des jaars 1170, van het zelve P. afgerukt en tot een Eiland geworden zyn. II.p.170. Doch zoo Texel vast Land geweest is moet het al drie eeuwen vroeger van gedaante veranderd geweest zyn, alzoo het, in de bovengemelde Lyst der Utrechtsche Kerken-goederen, reeds den naam van Eiland draagt. In 't jaar 1182 of 1183, bedwong Graaf Floris de III. de Vriezen op Texel en Wieringen, dezelve noodzaakende, hem Vierduizend Mark Zilvers op te brengen (1). Graaf Wil-

(i) Zie den Giftb. by V. Loon Aloude Holl. Hist. II. D. bl. 215. en M. Stoke bl. 18.

(k) Aliing Not. Germ. Infer. P. II.p.170.

(1) Melis Stoke bl. 53. Beka Chron. Auc. in Anal. Matth. Tom III. p. 104.

(1) Dus luiden ze: *Ad haec etiam totum quod de nostro jure in PAGO TEXLA nuncupato in Beneficium tenuit, cum utilitate ad hoc appendente: excepto quod vulgari lingua dicitur Huslada, ad integrum sibi in proprium tradidimus, in Comitatus ita nuncupatis, Masaland, Kinbem, TEXLA.* De zin komt hier op uit: „ dat Graaf Dirk 't gene hy voorheen, in de Land-, streek Texel, in de Graaffschappen Masaland, Kin-, hem en Texel, ter Leen bezeten hadt, in Eigendom verkrygt.” en de duisterheid deezer woorden wordt veroorzaakt, doordien 'er tweemaal van Texel gewaagd wordt. Doch KLAAS KOLYN, die (*Rynkron.* bl. 266) ook van deeze Gifte spreekt, gewaagt maar eens van Texel.

Willem de I, stelde in 't jaar 1204, zyne ^{TEXEL} Nigt, de Graavin Ada op het Eiland Texel
 gevangen (m). Die van Texel hadden met ^(m)
 de Dregter-Vriezen zig in den jaare 1288 ^{Beka Chron.}
 aangekant tegen de Onderneemingen van ^{Auct. ut}
 Graave Floris den V tegen Westvriesland, ^{supra. p.}
 en onderwierpen zig in den jaare 1289 (n). ^{119.}
 Wy vinden dat Texel, als een Graaflyk Leen, ⁽ⁿ⁾
 wel eet is bezeten geweest by Jan van He- ^{Privil.}
 negouwen, Heere van Beaumont, die hun, by ^{vanTexel.}
 Handvest van den jaare 1317, alle Regten ^{bl. 77.}
 vergunde, die zyn Broeder Graaf Willem de
 III. van dien Naam, of de Goede, aan die van
 Hoogtwouder Ambagt en Dregterland ver-
 gund hadt (o). Naderhand hebben zyne Op- ^(o)
 volgers uit den Huize van Chatillon, Graa ^{Dezelvê}
 ven van Blois, mede verscheiden Voorregten ^{bl. 11.}
 aan die van Texel gegeven (p). Na het af ^(p)
 sterven van Guy van Blois, verviel dit Leen ^{Dezelvê}
 aan Hertog Albrecht van Beieren (q) in of ^{bl. 2 12.}
 omtrent den jaare 1398. Hy schynt 'er zyne ^(q)
 twee Gemaalinne Margareta van Kleeve me- ^{Dezelvê}
 de begiftigd te hebben, dewyl men eene ^{bl. 13.}
 Handvest van haar vindt van den 9 Juny
 des jaars 1401, die door Hertog Albrecht
 in denzelfden jaare bekrachtigd werdt. Ook
 bezat zy het na zynen dood, gelyk blykt uit
 een Brief, gegeven in Texel den 1 Sep-
 tember des jaars 1405 (r). Hertog Willem ^(r)
 de VI, Graave van Holland, schonk op den ^{Dezelvê}
 26 Maart des jaars 1414 naar loop van den ^{bl. 16-19.}
 Hove en aldus in den jaare 1415, aan die
 van Texel het Poortregt en gelyke Vryhe-
 den als die van Alkmaar bezaten (s), in welk ^(s)
 Regt zy ook door Schout, Schepenen en ^{Dezelvê}
 Raade der Stad Alkmaar, in den jaare 1434 ^{bl. 21.}

- TEXEL. zyn erkend (t). Na het overlyden van deez-
- (t) zen Graave heeft zyne Weduwe, Margareet
- Privil. van Texel.* van Bourgonje, Moeder van Vrouw Jakoba, de Heerlykheid van Texel in Lyftogt bezeten; 't welk blykt uit een Oktrooi door haar in den jaare 1436 (2), gegeven om den Polder van Waalenburg en eenige andere nabygelegene Polders te bedyken (u). Uit kragte der Bezittinge, die Vrouwe Margareta van Bourgonje gehad heeft, vindt men waarschyndlyk onder de Privilegien van Texel, de Handvest van Hertog Filips van Bourgonje, wegens den Eed, welken hy gedaan heeft aan alle de Ingezetenen der Landen, die hem na den dood van Vrouw Margareet weder waren aanbëstorven (v). Gemelde Hertog beloofde in den jaare 1442, voor hem en zyne Nakomelingen de Heerlykheid en 't Land van Texel in Hoogen noch in Laage Geregten nooit te zullen verkoopen of vervreemden (w). Die van Texel verloorren echter onder de Regeeringe van deezen Vorst alle hunne Regten en Handvesten, om dat zy zig in of omtrent den jaare 1426, met de Kennemers oproerig en wederhoorig tegen hunnen Landsheer gedraagen en getragt hadden hem de Stad Haarlem te ontweldigen (x). Dit Vonnis werdt hun, in den jaare 1456, gelyk mede het opbrengen van zeker ongewoon Haardstedegeld, kwytgescholden, en zy in hunne Voorregten her-
- (u) Zie *Plaakaatboek* II. Deel, Kol. 1711.
- (v) *Privil. van Texel.* bl. 57.
- (w) Dezelve bl. 70.
- (x) Dezelve bl. 70.

(2) In de aangehaalde Plaats uit het GROOT-PLA-KAATBOEK, staat het jaar 1426; doch volgens *Medegedeelde Berigten*, uit de Oorspronkelyke Oktrooien en Papieren, moet 'er 1436 gelezen worden.

hersteld. In den jaare 1491, bemagtigde Jan ^{TEXEL.} van Naaldwyk Texel en Wieringen, en kreeg aldaar veel aanhang. Hy bragt omtrent deeze Eilanden den meesten Zomer door, en hieldt de Zuiderzee en Zeegaten onveilig (y). Die van Texel mengden zig toen ter tyd nevens de Kennemers in 't zogenaamde Kaas ^(y) en Broods-Spel, waar over zy naderhand ^{Groote Chronyk Drief.} door den Hertog van Saxen gevoelig gestraft XXXI. werden. „ Vyfentwintig Perfoonen van Te. ^{Cap. 74.} xel moesten in 't Zwart, blootshoofds, „ ongegord en knielende, vergiffenis komen „ verzoeken. De Handvesten des Eilands „ moesten den Hertoge in handen gesteld „ worden. De Hertog behieldt de Straffe der „ Eilanderen, die tot den vyand overgeloo- „ pen waren, aan zig. Zy moesten zyn Huis „ sterk maaken, naar inhoud der Brieven, „ hun door den Raad van Holland toege- „ zonden. Voorts moesten zy Duizend An- „ dries Guldens aan boete en twee Maan- „ den lang vyfentwintig Knegten betaalen, „ die onder den Schout van Texel staan en „ dienen zouden om 't Eiland in rust te hou- „ den (z). De verlooren Voorregten zullen ^(z) hun, naar alle waarschyndykheid, of te gelyk ^{Zie Or- ders Lei- den bl.} met de andere Kennemers en Kennemervol- ^{431-442.} gers, of in den jaare 1494, weder gegeven zyn. Het Regt, ten minsten van den Wind en de Lammertienden, die zy in Erfpagt bezaten, en welke aan den Baljuw van Medenblik waren overgegeven, werden hun, in het laatstgemelde jaar, wederom opgedraagen. In 't jaar 1522, werdt Texel, tweemaal door de Geldersche Vriezen, gebrandschat. In den aanvang van Maart des jaars

TEXEL. 1571, deden de Watergeuzen eene Landing op Texel Het Huis van den Schout en eene Kerk werdt door hen verbrand. Dikwils heeft Texel, door hooge Vloeden en zwaare Stormen geleden, en men hadt hier zwaare Inbreuken in den jaare 1625, 1628, en 1629; doch sedert het leggen van den Zanddyk, waar door het Eierland aan Texel vereenigd werdt, is het Eiland meer beveiligd. In Oorlogstyden, heeft men gemeenlyk zorge gedraagen om Texel te versterken, en behoorlyk bezet te houden. In July des jaars 1672. poogde de Engelsche Vloot hier eene Landing te doen, doch 't werdt haar door eene ongewoone Ebbe, die twaalf Uren duurde, belet. Op de Ebbe volgde eene hevige Storm uit den Noordwesten, die twee vyandlyke Schepen deedt vergaan, en vele anderen zwaar beschadigde (a).

(a)
Brandt
Leven
van de
Ruiter.
 bl. 697,
 701.
Valken.
Verwerd
Europa.
 bl. 809.

Behalven een aanmerkelyk Getal van Buurten en Gehugten zyn 'er zes Kerkdorpen op het Eiland Texel; Burg, Hoorn, Oosterend, Waal, Koog en het Schil. De Kerken deezer Dorpen, worden ieder door een Predikant bediend, die onder de Klaffis van Alkmaar behoort. In ieder der Dorpen, behalven te Waal, is een Vergaderplaats voor de Roomschgezinden, die echter allen door één Priester bediend worden. De Vereenigde Vlaamsche en Waterlandsche Doopsgezinden hebben op Texel twee Gemeentens, de Vriescche eene Gemeente, doch in 't geheel zes Vergaderplaatsen, twee te Burg, twee te Waal, eene te Hoorn en eene te Oosterend.

De Burg. De BURG is het voornaamste Dorp van Texel, omtrent in 't midden van 't Eiland ge-

gelegen. Men rekent het ten aanzien van TEXEL. den Afstand der omleggende Dorpen, een De Burg. goed Uur gaans van den Hoorn, en eenen een vierendeel Uurs van de Koog, een half Uur van de Waal, een klein Uur of drie vierendeel Uurs van 't Oude Schil. Men kan het Dorp langs twee byzondere Straaten rond gaan en het heeft vyf andere uitgaande Straaten, die de voornaamste zyn, behalven eenige mindere. Sommige zeggen dat het Dorp Burg wel eer met drie Pooften is beslooten en met een Graft en Wal omringd geweest is (b); doch de Oude Verhaalen, waar uit men dit kan afgeleid hebben, hadden waarschyndlyk allēen hun opzigt op den Burg of 's Graaven Kasteel, dat, volgens alle geloofbaarheid, wel eer gestaan heeft binnen een Graft, die noch in 't Dorp gevonden werdt, en van ouds de Burgwal genoemd is, doch nu meer naar een Sloot gelykt. Het Rond, dat hier binnen beslooten is, legt veel hooger dan het overige van het Dorp. Hier staat het Raadhuis, dat, in den jaare 1611, gebouwd is; als mede het Huis van den Schout of Officier van Texel, dat wel eer een Lands huis was; maar in den jaare 1661 door de Rekenkamer verkogt werdt aan Hendrik de Goyer, Officier van Texel, gelyk hy in den Opdragtbrief genoemd wordt. Sedert heeft het de volgende gekogt van zyns Voorzaats Erfgenaamen, tot nu toe. Een groote Kelder van dit Huis is tot een Gevangenhuis gemaakt; van waar de Gevangenen, door den Tuin, kunnen gebragt worden op het Raadhuis. Het is om veele redenen geloofbaar, dat dit Huis voor-

(b)
Chron.
van Me-
denbl. bl.
338.

TEXEL. naamlyk staat op den Grond, daar de oude
De Burg. Burg of 't Kasteel gestaan heeft. In het
 bovengemelde Rond staat ook de Kerk, een
 schoon groot Gebouw, waar van 't Koor, in 't
 jaar 1481 volbouwd werdt. De Toorensplits,
 die, in 't jaar 1539, omverre gevallen was,
 werdt, in 't jaar 1604, van steen weder op-
 gebouwd. In het Dorp is ook een Gemeen
 Weeshuis voor 't Eiland. Het is van een
 Klooster gemaakt, en men heeft 'er eenige
 Wooningen by, die ten behoeve der Weezen
 verhuurd worden. Dit Huis wordt door zeven
 Voogden geregeerd; Oosterend, Waal,
 Koog, Oude Schil en Hoorn hebben ieder
 een en Burg twee Voogden, die by verwif-
 feling twee jaaren regeeren. Zy worden door
 Burgemeesteren aangesteld en doen jaarlyks
 Rekening aan Gekommitteerde Raaden van
 't Noorderkwartier. Aan den Burg is een
 Gasthuis geweest, waar in de reizende Land-
 loopers drie dagen verblyf hadden. Dit is in
 vervolg van tyd tot een Oude-Mannen- en
 Vrouwenhuis aangelegd voor Gereformeer-
 de Ledemaaten. Men heeft 'er ook vier by-
 zondere Plaatsen, in kleine Wooningen ver-
 deeld, die door behoefstigen, voor niet, be-
 woond worden; ook genieten zy 'er noch
 eenige Inkomsten. Voor Burg worden ons
 310 Huizen opgegeven. Niet verre van
 het Dorp is een Hoogte, verhevener dan
 een gemeene Heuvel. Hier was wel eer een
 Kapel, doch of deeze tot het Klooster der
 Tempeliers behoord heeft, is vry twyfel-
 agtig, dewyl de Ingezetenen van Texel de
 plaats van dit Klooster elders, naamlyk in
 den Polder Gerritsland, aanwyzen. Dee-
 ze

ze Kapel, die tot een Woonhuis of Herberg ^{TEXEL.} veranderd is, dient noch tot een Baak, ^{De Burg.} voornaamlyk voor de Kaagschippers, die van Amsterdam en elders komen en langs Wieringen heen vaaren. Men heeft hier een zeer fraai Gezicht over 't gantsche Eiland en over de Reede.

HOORN of DE HOORN legt op het Westein- ^{Hoorn.} de van het Eiland. Het is, na Burg, het grootste der zes Texelsche Dorpen, en in de lengte gebouwd. Het Getal der Huizen wordt op 261 gerekend; waar onder echter de Huizen geteld worden, die wy voor de Westen aantekenen. Men hadt op Texel, oudtyds noch een Dorp *Oude Hoorn* genaamd, en bezuiden het tegenwoordig Hoorn gelegen, 't welk in den jaare 1398, door de Vriezen verbrand werdt. Niet verre of een vierendeel Uurs van den Hoorn is het Gehugt, de *Westen* genaamd, wel eer een bloeiend Dorp, doch waar voor nu niet meer dan 22 Huizen worden aangetekend, onder welke eenige Schaapskooien zyn. Hier was wel eer een Kerk, die nu in een Puinhoop legt; doch de Tooren is langen tyd staande gebleeven; hy heeft noch tot aanden Omloop zyn volle hoogte en dient tot een Baak in Zee; hoewel 'er de Spits, omtrent den jaare 1710, is afgewaaid. De Roomschegezinden hebben hier hun eenige Gewyde Kerkhof op het Eiland. De Hoorn stondt wel eer, ten aanzien der Regeering, onder 't Dorp Westen, ten zynen dit alleen van de Kerkelyke Regeering begrypen moet, dewyl de Hoorn maar een Kapel hadt. Doch, sedert de Westen merkelyk is vervallen en hier niet anders dan Roomsch-

TEKEL. gezinden woonen , heeft men de Kerk en
Hoorn. Regeering met alle Kerkelyke Goederen
aan den Hoorn getrokken (b), alwaar , in den
jaare 1747 , een Gasthuis voor onvermogen-
de gestigt is. Niet verre van den Hoorn heeft
men wel eer twee Polders bedykt , de Bui-
ten- en Binnenkuil geheeten , die het Regt
van een byzonderen Dykgraaf en Heemraa-
den hebben. De Buitenkuil is door het over-
stuiven der Duinen en het verlopen der
Stroomen geheel weg.

Waal. **WAAL**, Oost-Noord-Oost van Burg ge-
legen , is het kleinste Dorp van Texel , doch
van Gelegenheid niet onvermaaklyk. Voor
het Dorp zelve vinden wy niet meer dan
41 Huizen , zoo dat de overigen in de Lyft
der Verpondingen in de hier ondergelegene
Polders itaan. Het heeft een redelyke ; doch
oude Kerk. Ten Noorden lag het wel eer
aan Zee , van welke het , sedert het bedy-
ken van den Polder Waalenburg , afgeschei-
den is .

Waalen- **WAALENBURG** bestont wel eer uit Slyklan-
burg. den en Aanworpen , die door Vrouwe Mar-
gareta van Bourgonje , volgens haaren Brief
van den 12 Mey des jaars 1436 (d), gege-
ven werden , aan Daniel van Nyewaal , ha-
ren Sekretaris en Jan van Noirde te famen ,
en aan derzelve Erven , om ze binnen zes-
tien jaaren te bedyken ; vry van alles , uitge-
nomen de Tienden van de eerste tien jaaren.
Zy kreegen niet alleen Verlof , om altyd
Wateringen , Sluizen en Heulen te mogen
leggen daar hun gadelykft dunken zoude ;
maar ook eenen Dykgraaf te stellen over
hunne nieuwen Dyk. Deeze Gift werdt ,
ten

(d)
Zie hier
voor bl.
592.

ten verzoeke van Vrouw Margareta, door TEXEL.
 Hertog Philips van Bourgonje, als Graave Waal-
 van Holland, op den 2 Augustus deszelfden burg,
 jaars, bevestigd. Dit geschiedde vervolgens
 mede door Keizer Maximiliaan op den 4
 Augustus des jaars 1488, ten verzoeke van
 Cornelis Crusink, toen Schout van Texel,
 en Houtvester van Holland, benevens an-
 deren als Erfgenaamen en Regt hebbende
 van Daniel van Nyewaal en Jan van Noir-
 de. De Keizer verbeterde de Gifte met een
 stukje Lands, genaamd *Hardecogge*, onder
 een Erfpagt van zes Guldens. Hy bepaal-
 de de Korentienden, na den Vrydom der
 eerste tien jaaren, op een Erfpagt van vyf-
 tien Guldens, en gaf de Ambagtsheerlyk-
 heid met den Ambagtsgevolge uit voor ee-
 ne dergelyke Erfpagt van zes Guldens; zoo
 dat de Erfpagt in 't geheel Zevenentwintig
 Guldens jaarlyks beliep. Maximiliaan be-
 hielt echter aan zig zelve, of aan het
 Schout-Ambagt van Texel de kennisse en 't
 voordeel van alle Boeten en Breuken, Cri-
 mineel en Civiel, van welke zuivere afkomst
 alleen een Derde zou komen aan de Verzoe-
 kers in deezen. In den jaare 1532, is Waa-
 lenburg weder overstroomd, en aldus tag-
 tig jaaren rydende gebleeven; alzoo de Be-
 dyking, niet eer dan in den jaare 1612,
 hervat werdt, hoewel de eigendom behou-
 den was, door het betaalen der Erfpagt.
 Dit herdyken geschiedde, volgens twee Ok-
 trooien van Vrydom door 's Lands Staaten, (e)
 in dien jaare gegeven Groot-
 ming, hoewel eerst ongelukkig, hadt ein- Plakaat-
 delyk een goeden uitslag, maar de Onkosten boek II. D.
kol 1712,
 die 1716.

TEXEL. die eerst op Agtentwintigduizend Guldens
Waalenburg. begroot waren, beliepen na dat het Werk
 voltrokken was, Honderddertigduizend Gul-
 dens, gelyk blykt uit een Oktrooi van Verlen-
 ging van Vrydommen, van den 5 July des
 jaars 1619, en sedert zyn de Vrydommen, vol-
 gens een Nieuw Oktrooi van den 3 Maayt
 1743, wederom verlengd. Lang te vooren, in
 den jaare 1614, werdt 'er door de Ingelanden
 een Schikking getekend over de Bestiering
 van Waalenburg. Burgemeesters van Texel
 hebben in den jaare 1616, volgens Uitspraak
 van Gekommitteerde Raaden in den Haage,
 op zig genomen het Onderhoud van Twee-
 honderd Texelsche Roeden in den Waalen-
 burger Dyk, zoo als die toen was, en drie
 jaaren laater bewilligden zy dat de Sluizen
 in Waalenburg op gemeene Kosten zouden
 onderhouden worden. De Polder werdt,
 in den jaare 1620, gemeeten door den Land-
 meeter Jan Pietersz Douw en 733 Morgen,
 397 Roeden, Rynlandsche Maate, groot
 bevonden. Het Bestier staat aan den DYK-
 GRAAF en twee HEEMRAADEN, die benevens
 eenen SEKRETARIS en een PENNINGMEESTER,
 aangesteld worden door de drie HOOFD-
 INGELANDEN of Heeren van Waalenburg, aan
 welken ook van tyd tot tyd Rékening ge-
 daan wordt en die in zaaken van belang al-
 tyd eerst gekend worden.

**Ooster-
 end.**

OOSTEREND is, gelyk ook deszelfs Naam
 medebrengt, het Oostelykste Dorp van het
 Eiland. Wy hebben gezien, dat 'er in de
 Lysten der Verpondingen 225 Huizen voor
 Oosterend zyn aangetekend, waar uit zou
 schynen als of 't het grootste der Dorpen,
 na

na Burg en Hoorn, zyn zou, doch onder dit **TEXEL.** Getal zyn de Huizen van het Nieuwe Schil *Ooster-* en eenige bygelegene Polders mede geteld. *end.* Het Dorp zelve heeft 105 Huizen. Het legt drie vierendeel Uurs van de Waal en is byna van alle kanten met Geboomte en Tuinen omringd. De Kerk, die midden in het Dorp staat, is een oud Kruisgebouw.

Koog legt in 't Noordwesten van Texel, **Koog.** tegen de Duinen, een Uur gaans ten Noord-oosten van het Gehugt de Westen. Men wil dat het oudtyds het Hoofddorp des Eilands geweest zy. Men plagt 'er veel Visschery en andere Neering te hebben; ook wonen 'er tegenwoordig noch Visschers; doch door het verloop van het Diep, voor en omtrent den Hoorn, alwaar in de zestiende Eeuwe, wel Tweehonderd Schepen konden leggen, en door het overstuiven der Duinen, heeft Koog veel van zynen luister verloor en begint hoe langs hoe meer te vervallen. Men heeft in het Dorp 88 Huizen. De Visschers getuigen dat wel eer, een Myl of anderhalf in Zee benoorden de Koog, veel Wortels van Boomen zyn, waar in zy dikwyls met hunne Netten vaftraaken, 't welk zy de *Heften* noemen, waar uit men zou mogen afneemen, dat hier, in vroeger Eeuwen, Land geweest is..

Het **SCHIL** is het jongste, doch thans het 't Schil. bloeiendst van alle de Texelsche Dorpen. Men heeft twee Buurten, die den Naam van het Schil draagen, met onderscheid van het *Oude Schil* en het *Nieuwe Schil*. Het Oude Schil, daar de Kerk staat, legt aan de Zuidzyde van het Eiland, drie vie.

TEXFL.
't Schil.

vierendeel Uur gaans van Oosterend en het Nieuwe Schil legt ten Noordoosten van het Oude Men begon het Schil eerst, omtrent den jaare 1600, te bouwen. Het Oude Schil heeft 124 en het Nieuwe Schil 32 Huizen. De Kerk is, kort voor den jaare 1650, gebouwd, en toen werdt 'er de eerste Predikant beroepen. Zy werdt in den jaare 1741 vergroot. De Aanwas van het Dorp is eeniglyk toe te schryven aan de Neering, die hier gebragt werdt, door de Schepen, die thans meest aan den Zuidkant op de Reede leggen. Men heeft veele voornaame Herbergen in dit Dorp. Digt by het Schil, legt eene Schans, die, in den jaare 1572, aangelegd werdt, en vooral in Oorlogstyden van Geschut en Krygsvolk wel voorzien gehouden wordt. Omtrent een vierendeel Uurs van het Oude Schil, naar den kant van den Burg, na by den Hoogenberg, is een Put, waar uit dat gantsche Dorp en anderen, benevens alle Schepen, die op de Reede leggen, hun versch Water haalen. Deeze Put, die een onnoemelyke menigte van Water uitlevert, wordt ten voordeele van 't Gemeene Weeshuis verpagt. Van het Schil tot dien Put loopt een Vaart, waar door die Waterhaaling zeer gemakkelyk gemaakt wordt. Langs deeze Vaart heeft men een Voetpad, het Schilpad geheeten, dat ook naar den Burg gaat, en door de Weesvoogden, in Vergelding van 't genot voor de Waterhaaling, onderhouden wordt. Het is sedert eenige jaaren bestraat. Omtrent een vierendeel Uurs van deezen Put, in den Polder Westgeest, behoorende onder Burg,

is, in een Land, 't welk aan byzondere ^{TEXEL.} Luiden toekomt, een Kolk, met versch ^{'t Schift} Water, die altoos tot boven toe vol is, zelfs dan wanneer de meeste Kolken, op Texel, die by gebrek van Slooten voor de Bēesten in 't Land gegraven worden, zyn uitgedroogd; gelyk in den laatsten heeten Zomer des jaars 1750, dikwils gezien is. Men zegt dat het Water in dien Kolk noch door Reegen vermeerdert, noch door de Hitte vermindert.

De Regeering van Texel bestaat in den Regeer-
SCHOUT of BALJUW, gelyk men hem gewoon ring.

is te noemen. Dit Ampt wordt tegenwoordig bekleed door den Heer Mr. BALTHAZAR HUIDECOPER, Schepen der Stad Amsterdam, wiens edele Geest den Digtlievenden niet min dan den Taalkundigen behoord heeft, en wiens Opmerkingen over Nederlands Taal- en Digtkunde altoos eene nutte Vraakbaak ter oeffening van zuivere Taal en Poezye zullen strekken. Wyders zyn hier vier Burgemeesteren en zeven Schepenen, met welke laatste de Schout de Hooge en Laage Vierschaar spant. De Schout van Texel werdt in de vroegste tyden de Regter genoemd (e). Naderhand hebben de Heeren (e)

van Texel en 's Lands Graaven hier een Bal-^{Priv. van} juw aangesteld; doch Hertog Willem van ^{Texel bl.} Beieren, de VI. van dien Naam onder de ^{79 en} Graaven van Holland, beloofde aan die van ^{Voorr.} Texel hier voortaan geenen Baljuw te zetten (f).

Dit kan aangemerkt worden, als ^(f) een enkel gevolg van 't Stederegt, 't welk ^{Dezelve} dien van Texel, in denzelfden Brief, vergund ^{bl. 23.} was; dewyl de Regtbank van Mannen, als

geen

TEXEL. geen plaats hebbende in een Stad, werdt vernietigd; zoo dat de Baljuw, toen hy met Schepenen de Hooge Vierschaar begon te spannen, Schout werdt. In de Lyst der Amp-ten, voor deezen door de Rekenkamer be-geven, en welke, volgens Resolutie van den 5 Mey 1728, door 's Lands Staaten zouden be-geven worden, wordt hy genoemd Bal-juw van Eierland en Texel, en in de byzon-der Lyst der Schouten staat hy als Schout van Texel aangetekend. Wy hebben ge-
 zien (g) dat hy ook Officier genoemd is. Men heeft een voorbeeld, dat de Baljuw, met toestemming van den Graave, voor-
 maals een Substituut gehad heeft (h); doch dit schynt als iets zeldsaams aangemerkt te worden. Uit een Brief van Jan van Cha-
 tillon, in den jaare 1377, gegeven (i), zou in den eersten opslag schynen, dat 'er oud-
 tyds, niet meer dan twee Burgemeesters waren, die toen, gelyk nu, door Schepe-
 nen verkooren werden en Raadsluiden ge-
 noemd waren: doch de tegenwoordige Ver-
 kiezing van twee Perfoonen, die jaarlyks, op denzelfden Voet als in den Brief bevoole-
 len is, worden verkooren en met de twee jongsten van het voorige jaar dienen, doet met alle waarschynlykheid denken dat men van ouds, gelyk nu, vier Burgemeesteren hadt, en dat de Brief van Hertog Willem van Beieren van den jaare 1414 [1415] (k) hier omtrent geene nieuwe schikkingen gemaakt; maar alleen de oude bevestigd heeft. Van ouds waren 'er dertien Schepenen, die Honderd Nobelen of daar boven moesten gegoed zyn; doch Koning Filips, hier toe aangezogt by
 van

(g)
 Zie hier
 voor bl.
 595.

(h)
Priv. van
Texel. bl.
 30.

(i)
 Dezelve
 bl. 5.

(k)
 Dezelve
 bl. 591.

van Texel, vergunde hun, op den 22 Juny ^{TEXEL} des jaars 1556, maar zeven Schepenen te mogen kiezen, zonder dat zy de Honderd Nobelen behoeften te bezitten (1). In gevolge ⁽¹⁾ deezer Handvest, geschiedt jaarlyks, in den ^{Priv. van} Burg, de Verkiezing des Maahdags na Palm- ^{Texel. bl.} Zondag, wanneer de dienende Burgemeesters eene Benoeming van veertien Perfoonen aan den Schout overleveren, die'er de zeven Schepenen uit verkiest, twee uit den Burg, één uit Oosterend, één uit de Koog, één uit den Hoorn, of wel eer één uit de Westen, 't welk nu tot den Hoorn is overgebracht, en één uit de Waal. Schepenen, door den Schout beëdigd zynde, kiezen de vier Burgemeesteren, als twee uit de ouden van het voorledene jaar met twee nieuwen. De Sekretaris is tot noch toe door de Rekenkamer van de Graaflykheids Domeinen aangesteld geworden. Doch de Schout of Baljuw is eigenaar van de Boden-Ampten, welke hy door twee Perfoonen laat bedienen. Het Bewind van het Dykgraaf en Heemraadschap staat aan den DYKGRAAF, dezelfde als de Schout en VYF HEEMRAADEN, waar van het eene jaar drie en het andere jaar twee Heemraden verkooren worden, die twee jaar dienen. Volgens de gemelde Handvest van Koning Filips, stondt de Verkiezing weler aan Burgemeesteren, doch tegenwoordig doen zy eene Benoeming uit een dubbel Getal, waar uit de Verkiezing geschiedt door Gekommitteerde Raaden van 't Noorderkwartier; aan welken, volgens Resolutie van den 15 January 1721 de Super-Intendentie van de Dykagie van Texel opgedraagen is. De

TEXEL. Klerk van de Bedyking wordt door den Dykgraaf aangesteld. De Vergaderingen deezer Kollegien worden gehouden op het Raadhuis aan den Burg.

Wapen. Het Wapen van Texel is een Zwart Anker, tusschen twee Roode Leeuwen op een Gouden Veld.

**Beschry-
ving van
VLIE-
LAND.** VLIELAND is een lang smal Eiland, Noord-Oostwaard van Texel, of het daar aan gehegt Eierland gelegen. Het heeft zynen Naam naar den *Vliestroom* of het *Vlie*, van ouds gehouden voor den Oostelyken Tak des Ryns, na dat deeze Rivier, door het graaven van de Druziaansche Graft, gemeenschap met den Yffel, en door dien Stroom ook gemeenschap met de Zuiderzee en het Vlie, gekreegen hadt. Het Vliestroomt tusschen Vlieland en Ter Schelling door; en is hier ook een bekwaame gelegenheid voor Schepen, die naar de Oostzee, Noorwegen en daaromtrent leggende Landen willen, om uit te loopen, en voor zulken, die naar Amsterdam, de Steden van 't Noorderkwartier en Vriesland willen, om binnen te zeilen, waar van wy in onze Beschryving der Zeegaten breeder gesproken hebben. Vlieland wordt ruim drie Uuren gaans in den Omtrek gerekend. Het Eiland is, zoo wel aan de eene als aan de andere zyde, met Duinen voorzien, daar eenige Valeien in zyn; alleen aan het Westeinde legt een Dyk van aarde, tusschen de Noordzee en de Wierwanden, om, waare het mooglyk, het Eierlandsche Gat niet wyder te laten worden en het Westergedeelte van Vlieland aan een te houden. Doch

na

na dat deeze Dyk, in den jaare 1722, op VLIELAST van 's Lands Staaten volbragt was, is LANDE. dezelve federt en tegenwoordig, na het wegspoelen van Westvlieland, zoo digt aan de Noordzee genaderd, door het afneemen van het Buitenstrand, dat de Dyk, omtrent met de eene punt de gevaarlyke Diepte reeds bereikt heeft en, naar het gevoelen der Ingezetenen, veel gevaar loopt om door de Zee te worden ingezwolgen. Wy vinden voor Vlieland geen Begrooting van Morgenatalen uitgedrukt. Het is federt eene Eeuw sterk in Getal van Huizen afgenomen. In den jaare 1632, werden dezelve op 700 begroot, doch in 't jaar 1732, zyn 'er maar 402 en eene Molen in de Lysten der Verponding gebragt; en in den jaare 1749, niet meer dan 367 Huizen, behalven de Molen. Voorheenen waren 'er op het Eiland twee Dorpen, Oost-Vlieland en West-Vlieland. In den jaare 1714, tuffchen den 26 en 27 February is de Oude Kerk van West-Vlieland door een Orkaan ingestort. Men bouwde toen een Nieuwe Kerk binnenwaards, die in de Maand November des jaars 1727, door de Zee ondermynd is en allengs verdelgd. Tot het oeffenen van den Godsdienst werdt een Huis bekwaam gemaakt, waar in de Predikant van West-Vlieland noch tot in den jaare 1736 gepredikt heeft, wanneer hy naar Huisduinen vertrok. Toen was 'er nauwlyks één Huis overgebleeven: maar alle zyn zy door de Zee ingezwolgen; zoo dat 'er geen Overblyffel van eene der Kerken noch van eenig Huis te vinden is. Volgens het gemeen gevoelen, zou Vlieland even als Texel, door eenen zwaaren Storm, van het

VLIELAND. vaste Land afgescheurd zyn; doch hier van is geen egt bewys.

Oost-Vlieland. OOST-VLIELAND is geen onaangenaam Dorp, met een ruime Straat, ter wederzyde met Huizen bebouwd en voor 't meerder gedeelte met schoone Lindeboomen, en in 't midden der Straat met Waterputten tot gerief der Ingezetenen voorzien. In het midden van het Dorp ziet men het Raadhuis, dat niets uiterlyks bezit. Het werdt, volgens een Opschrift in een Steen van derv Voorgevel, in den jaare 1598, gebouwd. Hier agter is de Gereformeerde Kerk, zynde een Kruisgebouw, van binnen met een Galdery voorzien. Zy wordt door een Predikant bediend onder de Klassis van Enkhuzen. Ook is 'er een Vergaderplaats van Doopsgezinden. Andere Gemeentens zyn 'er niet. Men heeft 'er een Oude-Mannen en Vrouwen-Huis en een Weeshuis. De Inwooners zyn hier meest Zeevaarende Luiden, waar onder veele Lootsen, of zy geneeren zig met visschen; inzonderheid heeft men 'er goede Mosselbanken. De Huishoudingen zyn hier in 't algemeen zeer zindelyk en net. Vlieland wordt geregeerd door een SCHOUT, tegenwoordig den Heere JOHANNES BENNINGBROEK, Oud-Burgemeester der Stad Medemblik, door drie Burgemeesteren en zeven Schepenen, die hunnen Sekretaris hebben.

Het Zegel en Wapen is een Zwarte Lootsboot, zeilende in Zee.

Beschryving van TER SCHELLING. TER SCHELLING, tusschen Vlieland en Ameland gelegen, Noord-Oostwaards van Vlieland, heeft mede, gelyk het laatstgemelde Eiland, zyne strekking in de Lengte, die

die op vier Uuren gaans of drie groote My-^{TER}len gerekend wordt. In de Breedte kan ^{SCHELL}het byna op een Uur gaans geschat worden. ^{LING.}Het Eiland heeft op verscheide Plaatsen zwaare Duinen tegen de Zee, doch moet aan een anderen kant door stevige Dyken beschermd worden. Veele Duinen hebben een zeer fyn Wit Zand, dat kragtig wegstuift, waarom ze jaarlyks ter behoudenis derzelve met Helm beplant worden. Buitens Dyks zyn veele verdronke Landen, ook zyn 'er nu en dan Indykingen geschied, zoo dat men met zekerheid kan stellen dat het Eiland wel eer grooter geweest is; doch dat het immer tot aan de Vriesche Kust gereikt heeft, of dat het weleer zoo na aan Vlieland gelegen heeft, zoo dat men van het eene Eiland op het ander kon gaan, hier van is geen zeker bescheid te vinden; doch het is bekend dat het sedert heugbaare tyden aan de Westzyde of naar den kant van Vlieland merkelyk heeft verlooren. Aan den Westkant van Ter Schelling legt een van ouds bekende Reede, *Maklyk-Oud* genaamd; waarin, in vroeger tyden, een groote Vloot Koopvaarders kon geborgen worden, welker Schepen in de Laag haalden even als voor de Paalen van Amsterdam; maar door het overstorten van de *Robbeplaat*, welke deeze Reede voor de Zeewinden dekte, is zy zoo droog geworden, dat 'er de Visschers Vaartuigen, by laag water, ter naauwer nood, in konnen vlot leggen. Echter komen 'er, in het Najaar een groote menigte Enkhuizer Visschers, om 'er des nachts eene Reede te zoeken en om by dag naar Zee te zeilen.

TER
SCHEL-
LING.

Aan de Noordzyde der Duinen is een breed Strand, alwaar door de Zee veele Schulpen opgeworpen worden. Op Ter Schelling is goed Wei- en Bouwland, zoo dat de Ingezetenen voor zig zelveu genoegzaam van Kooren, Melk, Boter en Leeftogt voorzien zyn; ook worden 'er veele Konynen in de Duinen opgevangen, en men heeft 'er negen Voogelkooien. Een zeer goed aantal deezer Inwooners zyn Schippers, Lootsluiden en andere Zeevarende Luiden, behalven de Visschers. Op sommige plaatsen kunnen de Landluiden Turfdelven voor hun eigen gebruik en men vindt 'er veel Kreupelhout. De Landeryen, die in de Quohieren der Verponding geschat zyn, worden in geen Morgentalen begroot. Het Eiland is sedert een Eeuw toegenomen in Getal van Huizen. In 't jaar 1632, werden 'er 467 en in 't jaar 1732, 528 Huizen en 3 Molens in de Lyften der Verpondingen gebragt. Dit zelfde Getal was 'er ook in den jaare 1749, en hier van vinden wy 224 Huizen en 2 Molens op Oost-Ter Schelling en 304 Huizen en 1 Molen op West-Ter Schelling aangetekend. Volgens eene andere begrooting zouden 'er 219 Huizen onder Oost-Ter Schelling en 294 Huizen onder West-Ter Schelling zyn. In den jaare 1743, werden op West-Ter Schelling 1142 menschen geteld. Wy hebben wegens dit Eiland, in opzigte van vroege Oudheid, in 's Lands Geschiedenissen of Kronyken niets kunnen ontdekken. Willem van Naaldwyk, Stadhouders van Holland, in den jaare 1373, tegen de Vriezen ten stryde trekkende, viel in het Eiland Ter Schelling, dat geplonderd en plat gebrand werdt (m). Hertog Filips van

(m)
Goudb.
Kron. bl.
401.

van Bourgonje bevestigde in den jaare 1428 ^{TER} aan die van TerSchelling den Inhoud der Brie- ^{SCHEL-} ven, laatst door hen verkreegen van de Her- ^{LING.} togen Willem en Jan van Beieren en Jan van Brabant, dat zy van de Ingezetenen van Holland, Zeeland en Vriesland *onbeschadigt zouden blyven en van den Capitein van Stavoren onbestoket* (n). Dezelfde Hertog verboodt, den 21 Mey ^{Rose 1.} des jaars 1441, niet alleen aan die van Me- ^{Mem. B.} denblik en Enkhuizen, die van Ter Schelling en Ameland niet meer te beschadigen, al- zoo zy tot dien tyd toe den Graave betaald hadden 't geen zy jaarlyks schuldig waren te geeven, maar wil ook dat de Kastelein, Burgemeesters, Schepenen en Raaden van Medenblik en Enkhuizen, raad zouden vin- den en zoo veel doen, dat die van Ter Schelling en Ameland van hunne schade, die hun by de Poorteren en Inwoonende der gemelde Steden gedaan was, *verrechtinge ge- crygen, soe dat behoort* (o). Omtrent dien tyd ^(o) of laater in dezelfde Eeuw vindt men dat de ^{Rose 5.} Heeren van Ter Schelling in aanzien moe- ^{Mem. B.} ten geweest zyn, zelfs by magtige buiten- ^{p. 173} landsche Vorsten; alzo Eduard de IV, Ko- ^{vers.} ning van Engeland een Verbond van Vriend- schap en onderlingen Koophandel geslooten heeft, met *Folkert Reiner*, die zig Heer van het Eiland Ter Schelling noemde (p). De ^(p) Heerlykheid van Ter Schelling is naderhand ^{Ab. Publ.} bezeten door die van den Huize van Arem- ^{Angl. T.} berg, waar uit zy door Karel, Hertog van ^{V. P III.} Aarschot is verkogt en overgedraagen aan ^{p. 120.} de Staaten van Holland en Westvriesland. Ter Schelling heeft voor deezen zyn eigene Rentmeesters gehad; doch, by Resolutie

TER
SCHEL-
LING.

der Staaten van Holland van den 5 Mey des jaars 1728, werdt vastgesteld, dat het Rentmeesters-Ampt op Ter Schelling, by het openvallen, zou uitsterven en aan het Komtoir van het Noorderkwartier te Alkmaar gevoegd worden. In de voorleedene Eeuw, op den 20 Augustus des jaars 1666, staken de Engelschen, op Ter Schelling geland zynde, den Brand in het Westelykste gedeelte van het Eiland, doch de Huizen werden in korte jaaren, zelfs in beter stand, weder opgebouwd. Voormaals hebben die van Ter Schelling beweerd dat zy, volgens ouden Herkomen, een Vryplaats voor Misdaadigen hadden op hun Eiland; doch hier op hebben 's Lands Staaten, by gelegenheid, dat 'er deeze Eilanders gebruik van wilden maaken, geen agt genomen (q).

(q)
Zurk.
Cod. Bat.
P. 983.
Verdeeling.

Het Eiland Ter Schelling wordt verdeeld in Oost-Ter Schelling en West-Ter Schelling, die ieder hunne byzondere Regtbank hebben; doch denzelfden DROSSAARD; tegenwoordig den Heere Mr. ANDRIES VAN VOSSEN, Raad in de Vroedschap en Burgemeester der Stad Enkhuizen, Gekommitteerde Raad ter Admiraliteit in 't Noorderkwartier. In ieder deezer Regtbanken zyn zeven Schepenen; en ieder deezer Verdeelingen heeft twee Burgemeesteren. Daarenboven bestaat de Regeering van Oost-Ter Schelling noch in Vierentwintig Mannen, die in zaaken van gewigt worden te samen geroepen. De Drossaard heeft hier een Substituut, die insgelyks Sekretaris is van het Eiland.

Oost-Ter
Schel-
ling.

OOST-TER SCHELLING heeft de volgende
Dor.

Dorpen en Gehugten ; Oosterend, Hoorn, ^{TER} Lies, Formeren, Landerum, Midsland en ^{SCHEL-} kleine Buuren. Het wordt met de Duinen ^{LING.} op 1353 en vyf Zesde Morgen gerekend. ^{Oost-Ter} ^{Schelling.} Onder deeze Buurten kan men Midsland en Hoorn, Kerkdorpen noemen, die in gemeenschap door denzelfden Predikant bediend worden, welke, gelyk ook de Predikant van West-Ter Schelling een Lid is van de Klaffis van Enkhuizen.

MIDSLAND, omtrent in 't midden van 't ^{Mids-} ^{land.} Eiland gelegen is het grootste Dorp van Oost-Ter Schelling en bestaat uit een lange Straat, waar op de Huizen dicht aan malkander gebouwd staan. De Kerk en Tooren zyn zeer oud en zwak. Buiten het Dorp is een Kerkhof, het Zaryper Kerkhof geheeten, daar, gelyk men wil, wel eer een Klooster gestaan heeft. Hier is ook het Raadhuis of de Regtkamer voor Oost-Ter Schelling.

HOORN, by de Eilanders zelve meest *Hoon* ^{Hoorn.} genoemd, legt aan het Oosten van Ter Schelling en is niet dicht en met een klein getal van Huizen bebouwd. De Kerk is taamlyk groot, maar smal, en heeft een hoogen Tooren, die zeer oud is en waar aan veel Duifsteen gevonden wordt. Zy staat op een Kerkhof. De Inwooners geneeren zig hier veel met den Landbouw, hoewel 'er ook verscheide Zeevaarende Luiden zyn. De Regeering is gemeen met die van Midsland.

WEST-TER SCHELLING, waar van de ^{West Ter} ^{Schel-} ^{ling.} gelegenheid uit den Naam is af te neemen, is het grootste der Dorpen, niet tegenstaande dat het op den uitersten Uithoek

TER van 't Eiland en in 't Zuiden en Zuidwesten
 SCHEL- genoegzaam tegen de Zee staat en reeds veel
 LING. door de Affspoeling der zelve heeft geleeden.
 West-Ter Men heeft tot behoud van deezen Hoek en
 Schelling. het Dorp, dat in groot gevaar is om geheel
 weg te spoelen en tot afkeering van den
 Vloed, in den voorleeden jaare 1749, twee
 zwaare Rysdammen gelegd aan den Weste-
 lyken Hoek van 't Dorp, en een zwaar Zink-
 en Besslag-Werk aan den Oostelyken kant
 tegen het Dorp aan. Ruim 400 Roeden
 beoosten het Dorp, omtrent ter plaats daar
 in den jaare 1739 een zwaare Inlaag-Dyk
 aangelegd was, is nu ook ten zelfden einde
 een zwaar Wierhoofd gelegd. De Kerk
 van West-Ter Schelling heeft geen Too-
 ren. Hier zyn twee Gemeentens van Doops-
 gezinden, een van Waterlanders en een
 van Oude Vlaamingen. Aan 't Noordeinde
 van dit Dorp staat de Tooren, die de Bran-
 daris van Ter Schelling genoemd wordt. Het
 is een vierkant Gebouw van Tweehonderd
 Agtien Voeten hoog. Uit het Jaartal 1594,
 kan men afneemen, dat het toen gebouwd
 is. Men heeft boven op het Plat een Lan-
 taaren, die men wil in voorige tyden ge-
 bruikt te zyn om de Schepen in Zee toe te
 lichten; doch tegenwoordig is deeze Bran-
 daris maar een Dagbaak. Hier woonen zeer
 veel Lootsluiden en Visschers; doch de ver-
 mogendste Ingezetenen zyn Groot-Schip-
 pers ter Zee, waar van men 'er wel tZestig
 telt of immers plagt te tellen.

Grind. Omtrent Twee Mylen bezuiden Ter Schel-
 ling, digt aan de Vriesche Kust, legt het
 verlaaten Eilandje *Grind* of *Grien*, waar op,
 voor

voor omtrent Twintig jaaren geledē noch ^{TER} een Huis stondt en Hooi op werd't gewonnen; ^{SCHELL-} doch nu is het een Schulpplaat. ^{LING.}

Omtrent twee Mylen Noordoostwaards van ^{Ame-} Ter Schelling, tegen de Vriesche Kust, legt land.

het Eiland AMELAND, 't geene men beweert eene Vrye en geheel onafhanklyke Heerlykheid te zyn. Wy zullen de Beschryving van dit Eiland, op die van Vriesland, als naaft aan die Provincie gelegen, laten volgen; schoon het zelve van veelen, en niet buiten reden, onder Holland geplaatst wordt (r).

Ook hebben de Staaten van Holland en West-^{Zie van} vriesland dikwyls, en onder anderen noch ^{Zurk.} in den jaare 1708, ter Generaliteit beweerd, ^{Cod. Bat.} dat Ameland onder Holland behoorde. ^{Tit. Ame-} Wy vinden ook, dat het oudtyds aan den Graa-^{land. bl.} 53. ve van Holland, zoo wel als Ter Schelling eenige Schatting betaald heeft (s), en dat ^(s) het, in de voorige Eeuw noch jaarlyks Huis-^{Zie hier} geld aan het Komtoir van Holland betaalde. ^{voor bl.} 611.

Het Eiland WIERINGEN legt in de Zui-^{Beschry-} derzee, omtrent 1600 Roeden Hemelsbreed-^{ving van} te ten Noordoosten van den Wieringer-^{WIERIN-} waard, ten Noorden van Medenblik, Twisk, ^{GEN.} Lambertschagen, Hoogt- en Eertswoude of in het algemeen genomen, ten Noorden van den Westvrieschen Zeedyk, langs de Vier-Noorder-Koggen; ten Noordwelten van de Helder, Texel en het Zeegat, alwaar het, met het midden van het Eiland, regt tegen over legt. Aldus strekt Wieringen tot een Bolwerk en Voorwal voor Westvriesland, tegen den aanstoot van den Stroom, die door het Texelsche Zeegat instroomt en anderszins tegen

WIERINGEN. gen den Westvriefchen Zeedyk zou aanloopen. In den jaare 1699, is ter Vergadering van Holland in overweging genomen om dit Eiland, door een Dyk aan het Vaste Land te hegten (t). Dit Ontwerp werdt in den jaare

(t) *Van Zurk* 1732 weder levendig gemaakt (u). Het Land *Cod. Bat.* van Wieringen is zeer ongelijk van Grond, *Tit. Wieringen* bl. 1168. sommige Landen zyn zeer hoog, andere middelbaar en sommige zoo laag, dat zy des Winters geheel blank van het Regenwater staan,

(u) *Zie l'Epie* dat vroeg in het Voorjaar, door middel van *Gesteldb.* een Watermolen, door eenige Sluizen wordt *van* afgetapt, op welke Landen de Huisluiden *Westv. bl.* hun Hooi winnen. De overige Landen zyn *197 enz.* goed Bouw- en Weiland voor Schaapen, die hier veel geweid worden, zynde de Wieringer Lammeren in een zeer goede agting. Hier wordt mede veel Kaas gemaakt. Een gedeelte der Inwooners geneert zig echter met de Scheepvaart. Men wil dat 'er op dit Eiland geen Mollen of Ratten te vinden zyn; maar men heeft 'er veel Padden, die echter niet vergiftig zyn. Wieringen heeft zynen Naam naar het Wier, dat rondsom het zelve, op de Waardgronden en verdronken Landen, wast, en van 't welk men vast op een gepakte Riemen voor de Kleidyken zet, die van ongemeenen dienst zyn, om den slag van 't Water te wederstaan en de Dyken te beschermen. Het Eiland wordt in zynen Omtrek vier en een half Uur of omtrent vyf Uuren gaans gerekend. In zyne grootste Langte agt men het twee Uuren gaans, en in de Breedte weinig minder dan een half Uur. Volgens eene der beste Kaarten van het Noorderkwartier heeft Wieringen omtrent

2700 Roeden in de Lengte van den Dam tot ^{WIERINGEN} aan den Zuiderdyk en in zyn grootste Breed-^{GEN}. te omtrent 1100 Roeden. Volgens de Quohieren der Verponding van den jaare 1632 worden de Landeryen op Wieringen begroot op 3579 Morgen, 550 en een halve Roeden Lands. Indien 'er geen misflag is by den Schryver (s), waar uit wy dit getrokken hebben, verscheelt het veel met de latere Morgen- of Geerdalen, volgens de Meeting, in ^(u) de jaaren 1738 en 1739, op last der Regenten gedaan, die 5467 Geerden, dat is 2186 Morgen, 480 Roeden groot bevonden werdt, de Geerd op 240 en de Morgen op 600 Roeden gerekend. Voorheen behoorde tot Wieringen noch een Polder, het *Nieuwe Land* geheeten, die 1772 Geerden of 708 Morgen, 480 Roeden groot was; zoo dat het Eiland niet zeer lang voor het laaft der voorige Eeuwe 2895 Morgen, 260 Roeden Lands kan groot geweest zyn. Dit Nieuwe Land was op zig zelve aan den Buitenkant bedykt; doch is op den 16 February des jaars 1683, ingebroken en, hoewel vrugtbaar van Grond tot Hooigewas, om de Onkosten der Bedyking en zwaare Verponding, verlaaten en sedert met de Zee gemeen geworden. De Landeryen op Wieringen kunnen door geen Slooten afgescheiden worden, en men maakt 'er ook gemeenlyk geen Schuttingen of Aarde-Wallen; doch tot scheiding dienen twee zwaare Keisteenen, die gedeeltelyk boven en gedeeltelyk in den Grond leggen op vyf, zes of zeven, andere minder Keisteenen, waar van de eene groote Steen aan het eene en de andere aan 't ander einde der Kampen Lands legt.

*Kron. van
Medenb.
bl. 186.*

WIERINGEN.

legt. Die Steenen noemt men hier Dolven. Het Eiland Wieringen is niet van rondsom bedykt, en het grootste gedeelte der Westzyde en de geheele Noordsyde van Westerland, alwaar het Land veelal hoog legt, heeft geen Dyken. Men reket, dat 'er vyf zesde gedeelten van 't Eiland bedykt zyn. Overal, daar Dyken zyn, worden zy door de Eigenaars der Landen, volgens de Hoefslaggen of derzelve byzondere Verdeelingen onderhouden, ten zy 'er zoo veel Dyks door de Zee wordt weggenomen, dat de kosten voor de Ingelanden te zwaar zou vallen, in welk geval dit op kosten van 't gemeene Land door Burgemeesteren geschiedt. De Dyken zyn tegen den aanslag der Zee met een Riem van Wier voorzien, met Klei en Aarde agter dezelve. Op sommige Plaatsen heeft men ook eenige Wierhoofden in Zee uitsteeken om de kragt van den Stroom af te wenden. Deeze Dyken en Hoofden moeten geduurig verzaard worden. Het maaken deezer Hoofden wordt mede door Burgemeesteren bestierd. Men bragt uit gantsch Wieringen, in den jaare 1632, 326 Huizen in de Lysten der Verpondingen, en in den jaare 1732 en 1749, 347 Huizen en 2 Molens. Men reket op het Eiland omtrent Elfhonderd Inwooners, zoo oud als jong.

Wieringen is, zoo men meent, in de meergemelde Lyst der Utrechtsche Kerkgoederen, omtrent den jaare 900 opgesteld, onder den Naam van *Wiron* bekend (v). Men wil dat het oudtyds zoo wel als Texel, aan het Vaste Land gehegt geweest is; doch dit rust mede op de gemeene Overlevering. In 't jaar

(v)
Heda. p.
65.

jaar 1182 of 1183, werdt Wieringen, door WIERING-
Graaf Floris den III, overheerd en gebrand-GEN.
fchat. Die van Wieringen verbeurden, in
den jaare 1426, hunne Voorregten, onder
de Regeeringe van Hertog Filips van Bour-
gonje, die hun dezelve weder vergunde in
den jaare 1456 (v). De Vlaamingen, die hier, ^(v)
in den jaare 1490, nestelden, deeden den *Priv. van*
Eilanderen veel overlast aan. Wieringen *Wiering.*
werdt in 't jaar 1492, om den Oplloop van *M. S.*
't Kaas- en Broodsvolk, waar in de Eilanders
zig gesteken hadden, in eene boete van
Honderd Andries Guldens beslaagen (w). In ^(w)
het jaar 1522, vielen de Gelderschen in Wie- *Lams*
ringen, verbrandden 'er tZestig Huizen en *Hando.*
vorderden 't Eiland een Brandschatting af. *van*
In de jaaren 1717, 1725 en 1726, heeft de *Kennem.*
Watervloed dit Eiland zeer getroffen, men *bl. 83.*
hadt 'er negen Gaten, te samen ter lengte van
69 Roeden, daar het Water met het Gety
in- en uitliep; wel 1200 Roeden Dyks waren,
of aan de Klei of aan het Wier, zeer bescha-
digd, waar van het een of het ander geheel
weg was, en overal was de Dyk zeer ge-
havend.

Behalven eenige Buurten heeft men op
het Eiland Wieringen vyf Dorpen; Hypo-
litushoef, Westerland, Oosterland, Stroe
en den Oever. Oosterland en Oever worden
in veelen opzigte voor één Ban gerekend.
Vier deezer Dorpen hebben ieder een Kerk
en op den Oever is een zoogenaamde Kapel.
De Kerken van Hypolitushoef en Westerland
worden door éénen Predikant bediend, die
der drie andere Dorpen ook door éénen. Zy
behooren beide onder de Klassis van Alk-
maar.

WIERINGEN maar. Wyders is 'er een Statie van Roomsche gezinden en eene Gemeente van Vriesche Doopsgezinden op Hypolitushoef. Alvorens over te gaan tot de Beschryving der Dorpen, zullen wy derzelyer Regeering benevens die van 't Eiland in 't algemeen melden.

WIERINGEN staat onder het Opperbewind van Gekommitteerde Raaden van 't Noorderkwartier, sedert de vernietiging van de Rekenkamer der Graaflykheids Domeinen, en wordt geregeerd, door een Schout, by de Ingezetenen doorgaans Baljuw geheeten. Dit Ampt wordt tegenwoordig bekleed door den Heer JOHAN HENDRIK BROUWER, Raad in de Vroedschapen Schepen der Stad Medenblik. De Regeering wordt bediend door een Sekretaris. Voorts zyn 'er vyf Burgemeesters en veertien Schepens, met welker volle Getal de Schout de Crimineele Vierschaar spant; doch die ten aanzien van 't Civiel in twee Regtbanken verdeeld zyn, als één op Hypolitushoef en één op Oosterland. In de Regtbank van Hypolitushoef zitten zeven Schepens, vyf uit dit Dorp en twee uit Westerland. In de andere Regtbank zitten 'er vyf uit Oosterland gevoegd met den Oever en twee uit Stroe. De Verkiezing deezer Schepenen geschiedt jaarlyks op den Avond voor Pinxteren, op het Raadhuis van Hypolitushoef. De regeerende Schepens, te samen met den Schout, kiezen de Schepenen voor het volgende jaar, ieder voor zyn eigen Dorp, uit een dubbel Getal. In de Verkiezing voor Hypolitushoef en Oosterland met den Oever heeft de Schout twee Stemmen, zoo dat 'er in ieder deezer Dorpen zeven Stemmen tot deeze Aanstel-

ftelling gevoerd worden. De Schout heeft in ^{WIERINGEN} Westerland en Stroe maar één Stem, en al- ^{GEN.} dus zyn 'er drie Stemmen voor ieder deezer Dorpen. Alle deeze Schepenen worden des Dingsdags na Pinxter door den Schout beëdigd, waar na 'er tot de Verkiezing van Burgemeesteren en andere Regenten getreden wordt. De vyf Schepens van Hypolituschoef kiezen twee Mannen tot Burgemeesteren, twee tot Heemraaden, twee tot Molenmeesteren en twee tot Armenvoogden. De twee Schepens van Westerland kiezen maar één Burgemeester, één Heemraad; doch twee Armenvoogden en geen Molenmeester. Schepens van Oosterland met den Oever maaken een Getal van tien Mannen, waar uit zy met den Schout vyf zoogenaamde Vaste Schepenen verkiezen, en deeze laatste maaken een Burgemeester, twee Heemraaden en twee Armenvoogden. De Schepens van Stroe kiezen met den Schout uit een Getal van vier Mannen, twee Vaste Schepenen, om één Burgemeester, één Heemraad en twee Armenvoogden te kiezen.

De Beheering van den Dyk, Wegen en Wateringen staat aan den Schout als DYKGRAAF, met de zes Heemraaden; welker wyze van Verkiezing wy hier boven gemeld hebben; ook is 'er een Penningmeester. De Dykgraaf, als Eischer en Trekker der Breuken heeft geen Stem, ten zy de Stemmen der Heemraaden steeken; wanneer hy de besliffende Stem voert.

HYPOLITUSHOEF, by de Eilanders gemeen- ^{Hypoli-} lyk *Ipelschoef* geheeten, kan het Hoofddorptushoef van Wieringen genoemd worden. In en on-

WIERIN-
GEN.
*Hypoli-
tusboef.*

der dit Dorp telt men omtrent Honderd en Dertig Huizen. De Kerk aldaar, is door een zwaaren Storm, in den jaare 1674, tusschen den Tooren en 't Koor ingestort, en kort naderhand weder dus verre hersteld, dat zy tot den Predikdienst bekwaam is. Men heeft hier ook het gemeene Raadhuis van het Eiland. Op Hypolitushoef heeft, by de Verpating der Tienden, een Plegtigheid plaats, waar aan de Verpagter verplicht is, die, voor de Verpating, aan de Gemeente voor Twee-entwintig Guldens aan Wit Brood, *Tuulen* geheeten, en bestaande in halve Stuivers Bolletjes, moet uitdeelen. Tot deeze Uitdeeling is de Kerk van Hypolitushoef geschikt, die overal dicht geslooten is, behalven aan de Deur van den Tooren. Des Morgens worden, verscheiden maalen, de Klokken geluid, en wanneer men een begin zal maaken, worden de groote en kleine Klok te samen vry lang geluid. Ieder die wil, 't zy Borger of Vreemde, die zig hier bevindt, begeeft zig in de Kerk. Regenten, Gemeenen en allerhande Standspersoonen, schaaren zig by elkander, tot dat de Schout komt, die zig met zynen Dienaar en een ander Persoon naar de Deur begeeft. Tusschen deeze twee, die ieder aan een zyde van de Tooren staan, en een Zak met *Tuulen* hebben, moeten allen, die in de Kerk zyn, man voor man, door en uit de Kerk gaan, en ontvangen ieder een Tuul of Wittebrood. Op deezen dag is het op Hypolitushoef een halve Kermis.

Wester-
land,
Ooster-
land en
Stroe.

WESTERLAND, OOSTERLAND en STROE zyn kleine Dorpen. In Westerland, ten Noordwesten en in Oosterland ten Zuidoosten van Hy-

Hypolituschoef gelegen, telt men onder ieder WIERIN dezer Dorpen naauwlyks 25 Huizen. In Stroe, GEN. 't welk tusschen Hypolituschoef en Oosterland Westerland, Oost-terland; in legt, worden ons 33 Huizen opgegeven. en Stroe. Zy hebben allen oude Kerken. OEVER heeft tusschen de 90 en 100 Huizen. Hier is de Oever. nieuwste Kerk op 't Eiland, die gemeenlyk de Kapel genaamd wordt. Zy staat ten laste der Dorpelingen, die jaarlyks op zekere somme tot onderhoud der Kerke geschat worden, door twee Kapelvoogden, die hier van Rekening doen moeten. Indien de Zeevaardende eenige Goederen uit gebleevene Schepen bergen, moeten zy van het Bergloon iets ten behoeve der Kerk uitkeeren, waar voor zy de Vryheid hebben om de natte Goederen in de Kerk te droogen; doch de Kapelvoogden hebben sedert eenigen tyd hier toe byzondere Huizen beginnen te schikken. Aande Westzyde van de Kapel is een Gasthuis, bestaande in eenige Wooningen voor Behoeftigen.

MARKEN, gelegen in de Zuiderzee, hier Beschry-ving van de Goud- of Gouwzee geheeten over der MARKEN. Stede Vryheid van Monnikendam en de Ban van Zuiderwoude, ten einde van het Pampus, is een klein Eiland. Volgens sommiger gevoelen zou het aldus genaamd zyn, om dat het in de Negende Eeuwe, tot eene *Mark* of Grenscheiding verstrekte, tusschen de Ryken van Keizer Lotharius en zynen Broeder Lodewyk (x). Het wordt op een omtrek van twee Uuren gaans begroot. Men hadt 'er volgens de Quohieren der Verponding, in den jaare 1632, 301 Morgen, 7 D. bk. 74.

MARKEN. Roeden Lands; doch het Eiland is sedert zekerlyk afgenomen, alzoo 'er, in den tufschentyd van tZestig jaaren, wel Zestien Inlaagen in den Dyk gemaakt zyn. In gemelden jaare 1632, werden 'er uit Marken 241 Huizen in de Lysten der Verpondingen gebragt, doch in de jaaren 1732, niet meer dan 131 Huizen. In het einde der voorgaande Eeuwe waren 'er noch zestien Buurten op het Eiland, waar van 'er vier, in den jaare 1700, door de Zee zyn weggespoeld. Tegenwoordig zyn 'er twaalf Buurten, met noch een Huis *Atena* genaamd. Van deeze Buurten is de Kerkbuurt de voornaamste. De Gereformeerde Kerk, die hier staat, is een oud doch ruim Gebouw. De Predikant behoort onder de Klassis van Edam. Andere Gemeentens zyn hier niet. De Huizen staan niet op den vlakken Grond van 't Eiland; maar op een foort van kleine Dykjes, waar van de meesten Werven geheeten worden. Sedert veele jaaren zyn die van Marken om den slegten toestand van 't Eiland vry geweest van de Verpondingen en de Belastingen op de Gemeene Middelen, uitgezonderd het Gemaal, Beestiaal, Bieren, Wyn en Brandewyn. Marken heeft van ouds den Monniken van Mariengaard by Leeuwarden toegekomen; doch het is hun naderhand, of door Hertoginne Margareet of door Hertog Karel den Stouten of door beiden weder afgenomen, en sedert met de Graaflykheid verknogt gebleeven. Het werdt, in den jaare 1420, door die van Kampen overvallen, die het ten meeren-deeke hebben afgebrand. Ook moest het door den

den aanval der Westvriezen veel uitstaan en ^{MARKEN} was dikwyls de Vergaderplaats tot Onderneemingen op de naby leggende Kusten. Men wil dat het, in den jaare 1665, geheel ondergelopen is, en in den jaare 1667 een Brand geleden heeft, waar door een geheele Buurt afbrandde, die sedert weder herbouwd werdt. Dergelyke onheilen van Brand zyn die van Marken in deeze Eeuwe noch tweemaal op verscheiden plaatsen overgekomen, als in den jaare 1706 en in den jaare 1731, doch de Huizen zyn naderhand, het zy door de Inwooners of door Gekommitteerde Raaden, uit eene Inzaming in het Noorderkwartier, weder opgebouwd. Het Getal der Inwooners, dat wy wel eer op Elfhonderd begroot vinden, wordt nu op Aghthonderd gerekend, zy zyn thans vry welvaarende. Alle de Mans, behalven den Schout, Sekretaris en den Predikant zyn hier Visschers, Veelen echter houden één Koe, die'er twee hebben zyn groote Boeren. Zy winnen jaarlyks veel Hooi, dat zy naar elders zenden en verkoopen. Zy visschen sterk in de Zuiderzee, veelen doen een Togt met de Buisen, eenigen weinige ook op de Walvischvangst. Die van Marken zyn stoutte en behendige Zeeluiden; arbeidsaam en sterk. Wanneer zy Ziek worden is het veeltids vrugteloos, hen met een gemeene Gifte van Buikzuiverende, Pynstillende of andere Geneesmiddelen te willen helpen, en men moet de Gifte somtyds ongelooflyk groot neemen. De Kleeding der Vrouwen schynt de oude Hollandsche Dragt van over eenige Honderd jaaren te zyn. De Vrysters

MARKEN. gaan blootshoofds, met het hair aardig gevlogten en om het hoofd geflingerd; doch als zy getrouwd zyn, draagen zy een Hulsel. De Regeering bestaat in den **BALJUW**, tegenwoordig den Heere **JAN TEERHUIS**, Hoofd-Officier van Monnikendam, Baljuw van Waterland enz. enz. enz., een Schout, drie Burgemeesteren, drie Schepenen, negen Vroedschappen, met den Sekretaris. Vroedschappen dienen voor al hun Leeven en hunne openvallende plaats wordt door Burgemeesteren en de overige Vroedschappen op den volgenden Vrouwendag vervuld. Jaarlyks op Sint Laurens of den 10 Augustus, worden twee nieuwe Burgemeesters aangesteld, en van de drie, die in 't voorgaande jaar gediend hebben, wordt 'er een tot President verkooren. Tot het Verkiezen van de drie Schepenen, wordt op den eersten Mey door den Schout en Burgemeesteren een Benoeming van zes Perfoonen gemaakt, waar uit de Baljuw de Verkiezing doet. Te gelyk met de Burgemeesteren worden ook twee Kerkmeesters, twee Armenvoogden en twee Weesvoogden aangesteld. Het Dykregt en Heemregt wordt geoeffend door den Baljuw als **DYKGRAAF**, met drie Heemraaden, die alle jaaren afgaan, op Sinte Geertruid, of den 17 Maart, en in wier plaats de nieuwe verkooren worden door den Schout, Burgemeesteren en de afgaande Heemraaden.

Beschry-
ving van
't Eiland
URK.

URK, een klein Eilandje in de Zuiderzee, legt ruim drie Duitse Mylen Oost-Zuid-Oost van Enkhuizen, Het wordt in zyn **Omterk**

trek omtrent op een Uur gaans begroot. In ^{URK.} zyn grootste Lengte is 't omtrent 450 Rynlandsche Roeden lang, en in de grootste Breedte omtrent 200 Roeden breed. Het bestaat ten deele uit Hooiland, met Roodagtig Zand en op sommige Plaatsen uit eenigen Leemgrond. Het Westelykste gedeelte is Weiland, 't welk als een Gemeente of Gemeene Weide gebruikt wordt, waar toe ieder Ingebooren van Urk regt heeft om het te beweiden. Ieder Huisgezin mag echter niet meer dan twee Beesten weiden, en uit het Getal der Huisgezinnen, 't welk op omtrent 70 begroot wordt, blykt dat ieder der Ingezetenen hier omtrent zyn aantal niet in de weide brengt, dewyl 'er doorgaans maar tusschen de 40 en 50 Beesten op het Eiland gerekend worden, die hier hunnen Leeftogt kunnen vinden. Het grootste gedeelte van Urk, aan de Oostzyde is Hooiland, 't welk van 't Weiland met een Sloot wordt afgescheiden. Van dit Hooiland bezit de een der Ingezetenen minder, de ander meer; en wordt het zelve verkogt of verhuurd, of ook het Hooi by Verkoop aan malkanderen overgedaan. Ieders gedeelte is door Paaltjes onderscheiden. Dit Hooiland is echter niet genoeg om 's Winters de Koebeesten te voeren, waarom de Ingezetenen genoodzaakt zyn noch een gedeelte Hooi van de Vaste Kust te haalen. Voorheenen was 'er aan den Zuidwestkant noch een Stuk Lands, met een Huis, de Heeren-Kamp genaamd, dat afzonderlyk als het Land van den Heer aangemerkt en verhuurd werdt, doch dit onderscheid is niet meer bekend. Het Ei-

URK.

land is van het Noordwesten tot aan het Zuiden met Paalen versterkt tegen het afneemen der Stranden. Het Westelykste Gedeelte is hoog Zand, doch het Oostelykste wordt met een Dykje beschermd, dat echter 's Winters overloopt, latende het laagste Gedeelte van 't Eiland met Poelen bezet, die altoos met Water staan. Dewyl 'er op Urk veele zwaare Steenen gevonden worden, heeft men de Proeve genomen om hier mede de Stranden, gelyk elders de Dyken te beveiligen; doch, wat 'er aan mooge haperen, men heeft hier de Afkeering van het Water door Paalwerk van grooter nut bevonden, dan door Steenen, die door den zwaaren Slag van Water veelal over hoop geworpen worden. Op het Eiland zyn verscheiden Waterputten van Zoet Water, ter diepte van vier of vyf Vademen, ten dienste van Menschen en Vee. De geringe Bedyking, waar van wy gemeld hebben, is onder geen Heemraadschap. By de Opneming in den jaare 1632, vinden wy voor Urk 47 Huizen in de Lysten der Verponding, en in den jaare 1749 zyn 'er 63 Huizen geteld. Voormaals waren deeze Huizen zonder Schoorsteenen, en men liet de Rook ter Deur of ten Venster uitvliegen: doch sedert eenige jaaren hebben die van Urk zig ook van Schoorsteenen bediend. De Lasten, waar voor het Eiland in de Quohieren is aangeslaagen, zyn echter sedert veele jaaren, om den soberen toestand der Ingezetenen niet in 's Lands Kasse gekomen, en blyven zy ook deswegen, ongetwyfeld om dezelfde reden, zonder Vervolg, zoo wel als wegens het

het heffen der Excynzen. Zy moeten ech URK, ter het eene jaar door het andere omtrent Duizend Guldens aan Lasten opbrengen, waar van 300 Guldens gerekend worden voor het Onderhouden der Bedyking; 300 Guldens voor het Veer der kleine Schuitjes, waar mede de Ingezetenen uit de grooter Vaartuigen, die niet tot aan den Wal kunnen komen, aan het Strand worden gevoerd; wyders 100 Gulden tot de Wedde van den Predikant, 100 Gulden voor de Vroedvrouw, en 200 Gulden voor den Schoolmeester. Men telt omtrent 70 Huisgezinnen op Urk, die 389 Perfoonen, zoo oud als jong uitleveren, waar onder 168 Ledemaaten, gelyk dezelve in September 1750 geteld zyn. Hier van waren 76 getrouwde Paaren, 15 Weduwnaaren, 9 Weduwen, 44 Ongehuwde Mansperfoonen boven de 15, en 81 beneden de 15 jaar; 32 Vrouwspersoonen boven en 56 beneden de 15 jaaren. Het Dorp legt op het Hooge Land. Van het Eiland Urk wordt getuigd, dat het voorheen groo- ter, ja zelfs aan Emmeleroord vast geweest is; en vry diep in Zee naar den kant van Emmeleroord zou wel eer een Kerk gestaan hebben en de plaats hier omtrent wordt noch door de Zeeluiden het *Urker Kerkhof* geheeten. Dit Kerkhof legt wat minder dan 230 Roeden in Zee; Hemels Breedte gerekend. Noch zou 'er eene andere Kerk ten Zuiden van het Eiland enten Oosten der Diepte, het *Val van Urk* genoemd, gestaan hebben. De Vuurbaak van Urk, die in den jaare 1649, noch 112 Voeten van den Zee- kant stondt, werdt, in den jaare 1661, door

- URK. het inëeten van het Strand, niet meer dan 30 Voeten van de Zee bevonden (y); waarom, (y) Voeten van de Zee bevonden (y); waarom, in den jaare 1662, deeze Baak met Steenen beschanst werdt (z). Deeze Vuurbaak werdt hier voor de eerstemaal, in den jaare 1617, opgeregt en naderhand dieper Landwaards in gezet. By dezelve staat ook een Koolhuis. (z) Van Urk wordt gemeld in een open Brief van Otto den Grooten van den jaare 968. Otto de Groote zou het Eiland met Nardingerland of Gooiland en Eemland aan Graave Wigman van Zutfen geschonken hebben (a) van hem zou het aan de Abtdy van Elten gekomen zyn; waar aan noch jaarlyks eenig Regt voor Urk betaald wordt. Men leest ook van Urk in een anderen Brief van Otto den III van den jaare 996. Ook vindt men het in een Brief van den jaare 1134, gegeven door Lotharius den II (b). Eertyds zou het aan het Graaffschap de Kuinder, onder Overysfel behoord hebben; doch wy vinden I. & P. II. geen bescheid hoe het aan Holland geraakt is. In den jaare 1588, is beweerd, dat Urk altyd een Leen van Holland geweest is en aldus onder Overysfel niet behoorde (c). Onder de Ambagtsheeren of Heeren vinden wy eenen Dirk van van Zwieten, in den jaare 1397, gemeld (d). Het heeft ook toegelkomen aan het Geslagt van de Zoudenbalchen, uit het welk het aan dat van Van de Werve gekomen is, en door Johan van de Werve, in den jaare 1660, verkogt aan bl. 878. Burgemeesteren der Stad Amsterdam (e), die 'er een Sterfheer over aanstellen. Burgemeesteren bezitten het met Regt van bl. 596. Hooge Heerlykheid, en indien 'er een Crimi-

mineele zaak voorvalt komt het Geregt^{URK.} van Urk met den Ambagtsheer raadpleegen. De Regeering bestaat uit den Schout, die thans te gelyk Sekretaris is, en vier Burgemeesteren, die jaarlyks uit een dubbel Getal, door hen benoemd, en door den Heere van Urk verkooren worden. Hier is een Kerk, tot welker bedieninge de eerste Predikant, in den jaare 1629, beroepen werdt. Hy behoort onder de Klasis van Enkhuizen. Naar maate van het Getal der Ingezetenen, plagten 'er veele Roomschegezinden te zyn, die door den Priester van Ens bediend werden; doch men vindt 'er thans geen één Roomschegezinden. De Ingezetenen zyn hier allen Visschers, die veel op de Bothvangst plagten te vaaren; doch thans visschen zy meest al in de Noordzee op Schelvisch, Schol en Tong, die of by hen afgehaald of door hen zelve te Amsterdam ter Markt gebragt wordt. Zy hebben 45 of 46 Visschuiten en 2 Koffen, ten dienste der Eilanders om Goederen af en aan te vaaren van Amsterdam.

SCHOKLAND is, gelyk Urk, een klein ^{Beschry.} Eilandje, ten Oosten van Urk, tusschen dit ^{ving van} Eiland en de Vaste Kust van Overysfel in 't Eiland de Zuiderzee gelegèn. Het strekt met zyn ^{SCHOK-} geheele Lengte van het Zuiden naar het ^{LAND.} Noorden voor het Zwolsche Diep en met den Zuidoostelyksten Hoek voor het Kamper Diep. Het Eiland behoort ten deele onder de Provincie van Holland en ten deele onder

SCHOK-
LAND.

der de Provincie van Overysfel. Het gedeelte van Holland heet Emmeloord en het ander Ens.

Emmel-
oord.

EMMELOORD is het Noordelykste Ge-
deelte van het Eiland, en van Ens afge-
scheiden, door een Dykje, de Landschei-
ding geheeten, dat dwars door Schokland
van het Oosten naar het Westen loopt.
Anderen melden dat Emmeloord door een
Sloot van Ens wordt afgezonderd (f);
doch, hoewel 'er zulk een Dwarsloot op
het Eiland is, wordt dit door de Afteke-
ning op een Grondkaart en Medegedeel-
de Berigten, duidelyk wedersprooken. Den
Naam van Emmeloord vindt men in de
oorspronkelyke Brieven *Emmelwaard* of *Em-
melwerd* uitgedrukt, en het gedeelte, 't welk
tegenwoordig bewoond wordt, zou wel eer
Maarkhuizen geheeten zyn. Men onderstelt
eenige Overeenkomst des Naams in dien
van Hameland of Eemland, waar van
Schokland ten Zuiden door de Zuiderzee is
afgescheiden; doch dat het hier aan vast
geweest zou zyn is uit de vroegste Ge-
denkschriften van ons Vaderland niet te
bepaalen. Emmeloord is, gelyk geheel
Schokland, rondsom bedykt; doch niet
zwaar, zoo dat het dikwyls gevaar van
Inbreuk en Overstroming loopt; en wan-
neer de Inwooners, die te gemoet zien,
steeken zy gemeenlyk den Dyk door, om
hunne Landeryen te beter voor de schade
van eene schielyke Overstorting te beve-
ligen; dewyl hier een moerassige Grond is,
die door den zwaaren Slag van 't Water
zeer

(f)
*Comme-
lyn Be-
schr. van
Amsterd.
bl. 882.*

zeer ligtelyk wegspoelt. Dit Water, al-SCHOR-
 dus met minder drift ingelaaten, wordt na- LAND.
 derhand, door Duikers, wederom geloofst. Emmel-
 De Grond binnens Dyks is zeer laag en veel- oord.
 al gebroken Land, zoo dat men over Plank-
 jes van het eene Land op het ander gaan
 moet. In de' Quolieren der Verponding van
 den jaare 1632, werdt het op 100 Morgen
 Lands begroot, en toen zyn 'er 47 Huizen
 in de Lyften der Verpondingen gebragt. De
 Huizen staan 'er op Werven, van Koemist
 opgehoogd, die met Planken en Paalen wel
 moeten voorzien worden, om by Overstroo-
 ming het Water te keeren, dat echter dik-
 wyls in de Huizen vloeit. Veele Huizen zyn
 in 't midden afgeschooten, zoo dat ze door
 twee Huisgezinnen bewoond worden. De
 Kerk hadt wel eer een dergelyken Grond-
 slag als de Huizen, naamlyk van Koemist,
 en was niet vry van Overstrooming, som-
 tyds wel tot vier of vyf Voeten hoog; doch
 dit Gebouw is, in den jaare 1749, met
 Vierendertig Huizen afgebrand, die noch
 niet weder opgebouwd zyn. De Predikdienst
 staat ter waarneeminge van den Predikant
 van Ens; doch dewyl de Ingezetenen meest
 allen, of, gelyk 'er getuigd wordt, be-
 halven den Koster en zyn Vrouw, allen
 Roomsch zyn, hebben de Predikanten door-
 gaans vergeeffsche moeite gedaan om hen
 ter Kerke te lokken of te bekeeren. Van de
 Ingezetenen van Emmeloord heeft men in
 voorige tyden, in 't laatst der voorgaande
 Eeuwe of wat vroeger, vreemde denkbeel-
 den van ongemanierdheid gegeven, en dat
 hun-

SCHOR-
LAND.
*Emmel-
oord.*

(g)
*Comme-
lyn Be-
fchr. van
Amsterd.
bl. 883.*

hunne Huwelyken, die zelfs enkelyk voor den Priester worden voltrokken, dikwyls niet worden aangegaan, dan na dat de Bruidegom en Bruid door andere jonge Luiden op het Bedde zyn beloopen, en *Bruiloft! Bruiloft!* over hen is uitgeroepen (g). Doch bezadigde Luiden, die van de Gesteltenis van dit Eiland niet onkundig zyn, verzekeren dat zy, wat hier ook van mooge geweest zyn, thans van dergelyke ongeregeldheden niets weeten. Sommigen der Ingezetenen dryven Handel in Graanen, met Kaagen, die agt in Getal zyn, op Hamburg, Overysfel en Amsterdam. De overige geneeren zig met visschen in de Noord- en Zuiderzee. Zy worden gezegd, naar gelang van hunne Omstandigheden wel te vaaren. Aan het Noorden van Emmeloord buitens Dyks, stondt wel eer een Kaap of Dag-baak, doch deeze is verdweenen, en wordt ook aangetekend dat hier wel eer een Kerk gestaan heeft. Burgemeesters van Amsterdam zyn tegenwoordig Heeren van Emmeloord, en hebben het te gelyk met Urk gekogt. Ten aanzien der voorige Bezitters vinden wy het genoegsaam overeenkomstig met Urk en hier ook dezelfde wyze van Regeering. Uit hoofde der groote gemeenschap welke Emmeloord heeft met het nabuurig Ens, zyn de Provincien van Holland, Vriesland en Overysfel, sedert den jaare 1710, overeengekomen, gezamenlyk te draagen in zekere Kosten ter behoudenisse van het Eiland Ens, aan welke de beveiliging der Vaart op de Zuider-
zee

zee veel gelegen legt. Holland zou van ie-
 der tZestig Guldens, aan deeze Kosten be-
 steed, draagen Agttien; Vriesland Tien en
 Overysfel Twee-endertig Guldens; de meer-
 der of mindere Guldens naar geraade; doch,
 in den jaare 1737, heeft Holland zwaarig-
 heid gemaakt om langer tot Ens te draagen,
 ten waare ook Vriesland en Overysfel draa-
 gen wilden in de Kosten van Emmeloord.
 Wat hier op verder geslooten werdt, is ons
 niet gebleeken. Burgemeesteren van Am-
 sterdam, zyn by Resolutie der Staaten van
 Holland en Westvriesland, van den 13 Ju-
 ny des jaars 1711, geregtigd geworden om
 een gelyk Ankergeld wegens Emmeloord te
 heffen, als de Provincien van Vriesland en
 Overysfel heffen wegens Ens, naamlyk der-
 tig Stuivers van ieder Schip, 't welk aan
 Emmeloord ankert, en in geene deezer drie
 Provincien t'huis behoort (h).

SCHOK-
 LAND.
 Emmel-
 oord.

(h)
 Handv.
 van Am-
 sterd. N.
 D. bl.
 836.

Ens, dat ten Zuiden van Emmeloord op
 het Eiland Schokland legt, wordt wat be-
 ter onderhouden, doch is zoo groot niet als
 Emmeloord voor den Brand was. De Hui-
 zen staan allen, even als van Emmeloord,
 aan de Oostzyde van het Eiland. De Kerk,
 waar van de Predikant onder de Klassis van
 Kampen behoort, staat aan den Zuidooste-
 lyken Hoek van het Eiland, buitens Dyks,
 en de Vuurbaak hier, in een regte streek,
 aan den anderen kant tegen over. Zy wordt
 door de Provincie van Overysfel onder-
 houden, die ook alle verder Bestier over
 Ens heeft.

Na-

Nadere Verbeteringen in het VII. Deel.

Bladz. 289. Reg. 5. *staat* Hertog Willem van Beieren. *lees* Graaf Willem van Henegouwen.

Bladz. 361. Reg. 1. *staat* Hertog Willem. *lees* Graaf Willem.

Blad. 432. Reg. 3. van onderen. *staat* die federt geruimen tyd een Baronny geheeten wordt. *lees* die, door Keizer Karel den V, by Brieven van den 31 Oktober des jaars 1548, met zes Leenen hier van afhanklyk, tot eene Vrye en onscheidbaare Baronny verheeven is, ten behoeve van Charles van Bernincourt, en deszelfs Huisvrouw Florentia van Heemstede. (op den kant, *Medeged. Berigten uit de Chartres van de Baronnye.*)

Bladz. 485. op den kant by de Letteren (g) (k) (o)
Bladz. 486. (q) 488 (w) *staat* Pontan. Geld. Geschied. *lees*. Slightenhorst Geld. Gesch.

Bladz. 581. Reg. 3. van ond. *staat* 1411. *lees* 1511.

Verbeteringen in het VIII. Deel.

Bladz. 106. Reg. 16. *staat* door Hertog Karel van Bourgonje. *lees* door Graaf Willem den III, bygenaamd den Goeden.

Bladz. 159. Reg. 17. *staat* Zeven Stalien *lees* Agt Stalien

————— 20. — Drie onder Amstelveen,
lees Vier onder Amstelveen,

————— 22. *agter* Bovenkerker Polder *voeg*
by aan de Quakel,

Bladz. 161. Reg. 1. van onderen. *staat* Nieuwer Amstel, *moet* zyn Nieuwer Amstel (b), *en voeg by* op den kant; (b) *Handv. van Amsterd. N. D. bl. 355.*

Bladz. 167. Reg. 8. *staat* mede Margareta van Kleeve geheeten. *lees* Margareta van den Berge,
Vor-

Vorstelyke Weduwe van Adolf, Graave van Kleeve.

Bladz. 170. Reg. 8, 9. *staat* Zy deeden wel eer den Eed in handen van den Baljuw van Waterland; *lees* Zy moesten, volgens het gemelde Oktrooi van den Keizer, hunnen Eed in handen van den Baljuw van Waterland doen; doch dit moet verstaan worden in zoe verre deeze, te dier tyd, ook Baljuw van Amstelland was;

Bladz. 189. Reg. 4, 5. *staat* Hollandsche Meent *lees* Hollandsche Kade

— — Reg. 6. *staat* de Hollandsche Kade *lees* dezelfde Hollandsche Kade

— — Reg. 10. *staat* langs een Voetpad *lees* langs den Bruidyk

Bladz. 190. In de Aantekening (6) Reg. 11. *staat* IV. Deel. *lees* VI. Deel.

Bladz. 191. Reg. 3 enz. van onderen enz. *staat* Volgens Handvest van Graave Willem van Henegouwen, *lees* Volgens Handvest van Graave Willem den VI, Hertog van Beieren

Bladz. 192. Reg. 8. *staat* door het inlaaten van het Heikoooper Water, *voeg by* in Amstelland,

Bladz. 203. Reg. 6. *staat* van Amsterdam, *voeg hier agter* een uit Kortenhoef,

— — Reg. 10. *staat* 25 September. *lees* 17 September.

Bladz. 204. Reg. 6. van onderen. *staat* en een Boekhouder. *lees* een Boekhouder en een Bode.

Bladz. 219. Reg. 14. *agter* nergens gevonden. *voeg by* Sedert is ons echter berigt, dat de Regenten van Akerflood de Ambagtsheerlykheid van de Graaflykheid hebben gekogt en naderhand weder aan de Stad Alkmaar verkogt en overgedraagen.

Bladz. 234. Reg. 16. *staat* Na het uitsterven der Heemskerken, *lees* Na het uitsterven van eenen der Takken in den Stam der Heemskerken, die echter, gelyk de Hoogleeraar A. Matthæus op

- de aangehaalde Plaats schynt te kennen te geeven; niet allen zyn uitgestorven,
 Bladz. 397. Reg. 2. van ond. *staat* benevens anderen, *lees* benevens Urshem en Oterleek, hier even te voren beschreeven en anderen,
 Bladz. 422. Reg. 24 en 26. *staat* voorby *lees* langs
 Bladz. 433. Reg. 2. *agter* Steden, 3 *voeg in* en in de Ambagten onder 't Baljuwschap van de Nieuwburgen beschreeven (a), en 4. *en voeg noch by op den kant* (a) Bl. 396-406.
 Bladz. 433. Reg. 2. *staat* doch Beets en de daar vervolgens genoemde Ambagten *lees* doch Beets en Schar-dam
 Bladz. 450. Reg. 8. *staat* en Koedyk, *lees* Koedyk, Broek, Urshem en Oterleek, (behalven noch de Waardgeerfen.)
 Bladz. 459. Reg. 6 en 7. *na* Waarschappy. *voeg in Zy* worden ook wel onder Geestmer-Ambagt geteld, om dat ze aldaar betaalen tot zekere Belasting, de Raaksmaat geheeten.
 Bladz. 476. Reg. 20. *staat* Urshem en aldus aan Kennemerland of Geestmer-Ambagt. *lees* Urshem, 't welk, alhoewel van ouds onder Kennemerland gerekend, echter ten aanzien van 't betaalen der Verponding onder Geestmer-Ambagt, en met opzigt tot de Dykslasten onder Dregterland wordt aangemerkt.

Algemeene Aanmerking ter Verbetering.

De Leezer gelieve op te merken, dat sedert de Verheffing van zyne Hoogheid den Prins van Oranje tot het Erftadhouderschap, gedurende het drukken dezer Beschryving, zoo wel in deeze als in de andere Provincien eenige Verandering in de wyze van Aanstelling der Regeering der Steden en het Platte Land van Holland gekomen is, 't gene wy alles tegenwoordig met de behoorlyke naauwkeurigheid niet kunnen melden; doch waar toe wy nadere gelegenheid hoopen te vinden. Ondertuschen kan men in 't algemeen aanmerken dat alle Baljuws- en Schout-Ampten en dergelyke, die te vooren ter begeevinge van de Staaten of de Graaflykheids Rekenkamer stonden, thans door zyne Hoogheid uit eene overgeleverde Nominatie begeven worden.

B L A D-

B L A D W Y Z E R

der voornaamste

Z A A K E N.

A.

- Aagtendorp**; of Echtrop, geweest is 299. waarschijnlijk de Beverwyk 302.
- AALSMEER**; Ambagtsheerlykheid en Dorp onder 't Baljuwschap van Kennemerland 248. Gelegenheid, Grootte 248. Kerk, Raadhuis 249. Boomkweekeryen en Fruithoven 249. Voorregten 249. Regeering 250.
- AANDYK**; Buurten onder de Stede Grootebroek, in de Ban van Lutkebroek 486. Gelegenheid, Kerk 486.
- ABBEKERK**; Platte-Landstad in de Vier-Noorder Koggen 459. Verdeeling, Regeering 459; 460. Byzondere Ban en Dorp 460. Gelegenheid, Grootte, Raadhuis, Kerk 460.
- Abbeslee**; Buurt onder Kalans-Oog 371.
- Adrichem**; Adelyk Huis in Wyk aan 't Duijn 310.
- Agterdigting**, of Waterkeering 526.
- AKENDAM**; byzonder Geregt in de gemeene Ambagtsheerlykheid van Schooten enz. onder Brederode 292. Verdeeld in Zuid- en Noord Akendam 292.
- AKERSLOOT**; Ambagtsheerlykheid en Dorp onder 't Baljuwschap van Kennemerland 218. Gelegenheid 218. Grootte 218. Kerk, Neering 218. Regeering 219. Zie ook de *Verbeteringen* 637.
- ALBRECHTSBERG**, of BLOEMENDAAL; Ban onder Tetrode enz. in 't Baljuwschap van Brederode 285. Gelegenheid 285. Kerk en Kerkhof 285. Graaflyk Lusthuis 285. Kapel van Petronella 286. Bleekeryen 286.
- Albrechtsberg**; Graaflyk Lusthuis 285. wel eer 't Hof van Holland 286.
- AMBAGTEN (VRYE)** Zie VRYE-AMBAGTEN.
- AMELAND**; Eiland aan de Noord-zee, voor de Vriesche Kust 615.
- AMSTELLAND (BALJUWSCHAP VAN)**; Landstreek in 't Zuiderkwartier van Holland 148. Gelegenheid 148. Naamsopsporing 149. Landsgesteltenis 150. Oudheid 151. Heeren van Amstel 151-157. Baljuwschap 158. Verdeeling 158.
- AMSTELLAND (DYKGRAAF-EN-HOOGHEEMRAADSCHAP VAN)** 188. Uitgetrektheid of Grootte Ring 188-190. Oudheid 190. Geregtigden tot het Kollegie 192. Sluizen 192, 193. Zie ook 637.
- AMSTEL (HEEREN VAN)** 151-157.
- Amstel**; Stroom 149. Deszelfs Loop. 149.
- AMSTELVEEN**; Ambagtsheerlykheid in Amstelland 165. Gelegenheid 165. Polders en Grootte 165. Buurten 166. S 2 Oud-

B L A D W Y Z E R

- Oudheid en Opvolging tot aan den Verkoop aan de Stad Amsterdam 166-186. Zie ook 636. **Dorp** 168. Kerk en Pastory 168. Regeering 169. Polder-Bestier 169-170. Zie **NIEUWER-AMSTEL**.
- Amuden**; oude Naam van Muiden 58.
- ASSEDELFT**; Vrye Heerlykheid in Kennemerland 346. Gelegenheid 346. Oudheid, Grootte, Getal van Huizen en Molens 346. Getal van Inwooners 347. Kerk 347. Raadhuis 348. Overblyffels van 't Slot 348. Weilanden en Melkbeesten 348. Handel en Neering 349. Opvolging van Heeren en Vrouwen 349. Regeering 350. Dyksbestier. 350.
- ARMINIUS (JACOBUS)**; geboren te Oudewater 42.
- Affum**; Gehugt onder Uitgeest 22.
- Affumburg (Huis te)**; Adelyk Huis met Hooge Heerlykheid, in de Ban van Heemskerk 235.
- AVENHORN**; Ban in Dregterland onder de Veenhoop 503. Gelegenheid, Grootte, Kerk 503.
- AXWYK**; Buurt onder Middelle 513. Gelegenheid, Grootte 513.
- B.
- Baaken**; aan de Zuiderzee 575, 575-879.
- Baarsdorper Meer**; Bedyking in Berkhout 502. Grootte 502.
- BAKKUM**; Vrye Heerlykheid in Kennemerland 361. Gelegenheid, Grootte 361. Kapel, nu Regthuis 362.
- Balg**; Reede in de Zuiderzee
- BARREWOUDEWAARDER** OF **BARREBOSWAARDER** OF **BEKENES**; Ambagtsheerlykheid onder Woerden 24.
- BARSINGERHORN**; Platte-Land-Stad in de Vrye Heerlykheid van Schagen 442. Gelegenheid 442. Grootte 443. **Dorp**, Raadhuis, kerk enz. 443.
- BEEMSTER**; aanzienlyke Bedyking in Waterland 559. Gelegenheid, Oudheid 559. Droogmaaking 561. Grootte 561. Verdeeling 562. Kerk 562. Regeering 562, 563. Dykgraaf- en Hoogheemraadschap 563-565.
- BEETS**; Ban onder de Veenhoop 505. Gelegenheid, Grootte 505. **Dorp** 505. Neering 506. Kerk 506.
- BEKENES**. Zie **BARREWOUDEWAARDER**.
- BELMERMEER**; Bedyking in 't Heemraadschap der Waterlandsche Meeren 554. Grootte 555. Bestier 555-557.
- Bendelmeerbroek**; nu de Bylemermeer 145.
- BENNENBROEK**; Ambagtsheerlykheid en **Dorp** onder 't Baljuwschap van Kennemerland 258. Gelegenheid 258. Grootte 259. wel eer onder Heemstede 259. Kerk 259. Heerenhuis 259. Opvolging van Heeren en Vrouwen 259. Regeering 260.
- BENNINGBROEK**; Ban en **Dorp** onder de Stede Sybekarfpel 464. Gelegenheid, Grootte 464. Kerk 464.
- Benningmeer**; Bedyking in Abbekerk en Twisk. 461.
- BERGEN**; Vrye Heerlykheid in Kennemerland 363. Gelegenheid, Grootte 363. **Uitwatering van den Ryn** 364. Oudheid

der voornaamste Zaaken.

- heid 364. Kerk 364. *Berger-Bosch*, *Rampenbosch* 364. Heeren-Huis 364. Opvolging van Heeren 365. Hooge Vierfchaar en Regeering 365.
- Bergumer*; Bedyking by Bergen 365.
- Berghuizen*; aanzienlyke Landhoef by Buffum 125.
- BERKENRODE**; Adelyk Huis en Ambagtsheerlykheid onder 't Baljuwschap van Kennemerland 260. Herbouwing en Ongeval van Brand 260. weder herbouwd 261. Adelyke Bezitters en Opvolgers 261, 262.
- Berkhout*; Ban in Dregterland onder de Veenhoop 502. Gelegenheid, Grootte, Kerk 502. Sterkte hier wel eer gelegen 502.
- Berkmeer*; Bedyking in Veenhuizen 454. Dyksbewind 454.
- BEVERWYK (STEDE)**; in Kennemerland, aan het Baljuwschap van Blois 301. Gelegenheid 301. Naamsreden 302. Voorvallen 302. Gebouwen 303. Kerk 303. Weeshuis 304. Voorregten 304. Neering 304. Regeering 305. Wapen 306.
- BINNENWYZENT**; byzondere Ban onder de Stede Westwoude 491. Gelegenheid, Grootte, Kerk 491.
- BLARIKUM**; Dorp in Gooiland 113. Gelegenheid 113. Grootte 113. Kerk 114.
- Bleekeryen** op 's Graaveland 121. Onder Heemstede 258. Onder Bennenbroek. 259. In Kennemerland; derzelver Beschryving 286-290.
- Bleekmeer*; Bedyking in Haringkarspel. 450.
- Bloemendaal (Huis te)* Graaflyk Lusthuis in Albrechtsberg 285.
- BLOEMENDAAL**. Zie **ALBRECHTST-BERG**.
- BLOIS (BALJUWSCHAP VAN)** in Kennemerland 306. Gelegenheid 307. Oudheid 307. Naamsreden 308. Hooge Vierfchaar 308.
- BODEGRAAVE**; Ambagtsheerlykheid en Dorp onder Woerden 17. Gelegenheid 17. Naamsreden, Oudheid 17, 18. Grootte 18. Landsgesteldheid en Neeringen 18. Kerk 20. Lutherfche Kerk 20. Regeering 21. Wierikker-Schaus 21.
- Baekelmeer*; Bedyking onder Akerflood 218.
- Boekkarfpel*; is Bovenkarfpel 484.
- Bosch (Huis ten)*; wel eer een Ridder Hofstede in Weesperkerspel 144.
- BOTSHOL**. Zie **WAVAREN**.
- BOVENKARFPEL**; byzondere Ban onder de Stede Grootebroek 484. Gelegenheid, Grootte, Dorp 484. Zwaare Branden 484. Kerk 485.
- Bovenkerk*; Buurt onder Diemen 171.
- Bovenkerker Polder*; onder Amftelveen 165.
- BRAAK**; Gedeelte der Ambagtsheerlykheid van Urshem 506.
- Brandaris** op Ter Schelling; Baak voor de Zuider- en Noordzee 614.
- BREDERODE (BALJUWSCHAP VAN)**; in Kennemerland 274. Gelegenheid 274, 275. Oudheid 276. Hooge Vierfchaar 277. Leenkamer 278. Houtvester en Meesterknaapen 278. Ambagten en Dorpen 279.

B L A D W Y Z E R

- Kerkelyke Verdeeling** 279.
Brederode (Huis te); vervallen Slot 298.
BREE. Zie RIETVELD.
Breedezand; Droogte in de Zuyderzee 574.
BREEVELD MET GEESTDORP; Distrikt onder de Stad Woerden 16.
BROEK IN WATERLAND; een der Hoofddorpen in 't Baljuwschap van Waterland 542. Gelegenheid, Landsgesteltenis, Naamsreden 542. Grootte van deszelfs Ban 543. Verdeeling in Kwartieren 543. Regeering van Burgemeesteren en Vroedschappen 543. Dorp 544. Gelegenheid 544. Ongemeene Netheid 544-546. Kerk 546-548. Raadhuis 548, 549. Handel en Neering 549, 550.
BROEK OP LANGENDYK; Ambagtsheerlykheid en Dorp onder 't Baljuwschap van de Nieuwburg 401. Gelegenheid, Grootte, Kerk 401. Regeering 402.
Broekerbaven; Haven en Gehugt onder Grootebroek 485. Oudheid, Sluis en Kolk, Overtoom 485.
BROEKERMEER; Bedyking in 't Heemraadschap der Waterlandsche Meeren 554. Grootte 555. Bestier 555-557.
BROEKHUIZEN (JOAN VAN); voornaam Latynsch Digter, te Amstelveen begraven 178.
Broekkarspel, is Broek op Langendyk 401.
BUIKSLOOT; Dorp onder Schellingwoude in Waterland 335. Gelegenheid 553. Doortogt naar Noordholland 553. Kerk 553. Handel en Neering 554.
BUIKSLOOTER-MEER; Bedyking in 't Heemraadschap van de Waterlandsche Meeren 554. Gelegenheid 554. Grootte 555. Bestier 555. 557.
Buitenkerk; Buurt onder Diemen 171.
Buitenveldersche Polder; onder Amstelveen 165.
BULLEWYK MET KROMWYK; Distrikt onder de Stad Woerden 16.
Bussum (Oud); aanzienlyke Landhoef by Bussum 125.
BUSSUM; Gehugt in Gooiland 125.
BURG; Dorp op Texel 595. Gelegenheid 596. Getal van Huizen 589, 596. Raadhuis 595. Kerk, Godshuizen 596.
BURGHORN; Polder onder de Stede Schagen 442. Gelegenheid, Grootte, Bedyking 442.
BYLEMER; Stok of Verdeeling en Regtbank in Weesperkarspel 141, 142.
BYLEMER-MEER; aan Weesperkertpel 144. Gelegenheid 144. Drooggemaakt 145. Ingebroken 146. Overeenkomst over de Meer 147.

D.

- Dampen-Geest**; Heerenhuis onder Limmern 224.
DAMPTEN; Ban in Dregterland onder 't Poortregt van Hoorn 500. Gelegenheid, Grootte 500. wel eer een Dorp 500.
Dergbmeer; Bedyking in Oudkarspel 452.
DIEMEN; Ambagtsheerlykheid in Amstelland 170. Gelegenheid 170. Verdeeling 171. Grootte

der voornaamste Zaaken.

te 171. Dorp 171. Regthuis
 171. Regtbank 172.
Diemerbrug; Buurt onder Die-
 men 172.
Diemerdammer Sluis; behoort
 tot Amstelland 193.
Diemerdam; Buurt onder Die-
 men 171.
DIEMER-MEER; Bedyking in
 Amstelland 176. Gelegenheid
 176. eertyds vaarbaar 177.
 Bedyking 178. Doorbraaken
 en Herstelling 178, 179. Groot-
 te en Landsgesteltenis 180. Ult-
 maaling van 't Polderwater 180,
 181. Vrugtbaarheid 182. We-
 gen, Laanen, Lufthoven enz.
 182, 183, 184. Regeering,
 Heemregt 185-189.
Diepsmeer; bedyking in Oud-
 karspel 452.
Dirksborn; Buurt onder Haring-
 karspel 451.
Dorreegeest; Polder in Uitgeest 221.
DORREEGEST (ENGEL ARENTS-
 ZOON VAN); vermaard Leeraar
 der Doopsgezinden in de Ryp
 221.
DREGTERLAND; eene der
 vier Dykverdeelingen van
 Westvriesland 476. Gelegen-
 heid, Landsgesteltenis 476,
 477. Verdeeling in 't Dyksbe-
 stier 477. Verdeeling van Hoog
 Regtsgebied 477. Kerkelyke
 Verdeeling 478.
DRIEHUIZEN; Buurt onder Groot
 Schermer 390. Kerk 390.
Droomerdyk; Dykaadje van den
 Hondsbosfche 396.
Duinwyk; Heerenhuis in de Ban-
 ne van Bennenbroek 259.
DURGERDAM; Dorp onder Rans-
 dorp en Schellingwoude in
 Waterland 533. Gelegenheid

533. Opkomst, Dam, Haven
 533. Grootte 533. Zwaare
 Brand 533. Kerk 533, 534.
 Vaurbedyk 534. Neering 535.

E.

Eechtrop; Buurt in de Ban van
 Schoorl 299. en Warmen-
 huizen 454.
Eechtrop (Huis te) of Poelenburg
 in de Ban van Schoorl 299
EERTSWOUDE; Vrye Heerlyk-
 heid en Dorp in de Vier
 Noorder-Koggen 470. Gele-
 genheid, Grootte, Kerk 470.
 Regeering 471.
EENIGENBURG; Ban en Dorp in
 Valkkooog 457. Gelegenheid,
 Grootte, Kerk, Slot 457.
Egelenburg; wel eer een Heeren-
 huis in de Ban van Heiloo 229.
EGMONDEN (BALJUWSCHAP
 VAN DE) in Kennemerland 351.
 Onderhoorige Landstreeken
 en Gelegenheid 351. Naams-
 redeu 352. wel eer een Vrye
 Heerlykheid en Graaffchap
 352. Verkogt als Ambagtsheer-
 lykheid 353. Verdeeling 353,
 358. Getal van Huizen 358.
 Zie EGMOND-BINNEN, EG-
 MOND OP DEN HOEF, EGMOND
 OP ZEE, en EGMONDER-MEER.
EGMOND BINNEN; Gedeelte van
 't Baljuwschap en Ambagts-
 heerlykheid der Egmondten
 354. Opkomst 354. Abtdy,
 Kerk, Slot 355.
EGMOND OP DEN HOEF; Gedeelte
 van 't Baljuwschap en Ambagts-
 heerlykheid der Egmondten
 355. Gelegenheid 355. Slot,
 Kerk 356.
EGMOND OP ZEE; Gedeelte van

B L A D W Y Z E R

- 't Baljuwſchap en Ambagtsheerlykheid der Egmondon** 358. Gelegenheid 358. Oudheid 358. Grootte 359. Kerk, ingeflor 359. Nieuwe Kerk 360. Raadhuis 360. Vierschaar en Regtbank 360. Getal van Viſſchers Schuiten 361.
- EGMONDER-MEER**; Bedyking in 't Baljuwſchap der Egmondon 361. Gelegenheid, Grootte; byzondere Dykgraaf en Ambagtsheerlykheid 361.
- EERLAND**; Baljuwſchap weler een byzonder Eiland, nu gehegt aan Texel 587. *Eierlands-Gat*; Zeegat aan Texel 572.
- EMMELOORD**; Gedeelte en Dorp van 't Eiland Schokland 632. Gelegenheid, Naamsreden 632. Dykwerk 632. Grootte, Huizen 633. Levenswyze der Inwooners 634. Noering 634. Regeering 634. Onderhoud 634, 635.
- Enghen**; benaaming der Bouwlanden in Gooiland 76.
- ENS**; Gedeelte en Dorp van 't Eiland Schokland 635. Gelegenheid, Grootte, Kerk 635.
- ETERSHEM**; Vrye Heerlykheid en Dorp in Waterland of Zeevangk 518.
- F.
- Foreſt (Huis te)**; Overblyffel van 't zelve in Wyk aan 't Duin 311.
- G.
- G AASP**; Stok of Verdeeling in Weesperkerſpel 140, 141. Regtbank, gemeen met Overmeer 141, 142.
- GEER (VRYE)**; Geregt in Kennemerland, onder Slooten enz. 267. Naamsreden 268.
- GEESTMER-AMBAGT**; eene der vier Dyksverdeelingen van Weſtvriesland 449. Gelegenheid 449, 450. Ambagtsheerlykheden en Vrye Heerlykheden, hier in gelegen 450. *Zie ook Verbeteringen* 638.
- GEESTMER-AMBAGT**; Landſtreek onder 't Noorderkwartier; bevattende verſcheiden Dorpen van de Nieuwburgen 398. *Zie ook* 637.
- GEIN**; Stok of Verdeeling in Weesperkerſpel 140, 141. Regtbank, gemeen met Overmeer 141, 142.
- GHISP. Zie JISP.**
- GHP**; Buurt onder Heemſtede in Kennemerland 258.
- GOEDELA**; Abtdiſſe van Elten 85. draagt Nordinclant over aan den Graave van Holland 85.
- GOOILAND**; (BALJUWSCAP VAN) 73-129. Gelegenheid 73. Grootte 74. Naamsoorſprong 75. Landſgeſteltenis 76. Heuvelen of Bergjes 77. Gooieboſch 78. Meenten of Gemeene Weiden 79. Historie 83. Koptienden 86. Landſcheiding 73, 74, 87-91. Aard der Gooiers 91. Regeering 92. Verdeeling 92. Stad en Dorpen. 93-129.
- GRAAVELAND**; Dorp in Gooiland 118. Gelegenheid 118. Aanleg en Opkomst 118-121. Kerk 121. Luſtplaatsen 122, 123. Neeringen 114. Regeering 124.
- GRAFT**; Regtsban op 't Schermer-Eiland, onder 't Baljuwſchap van de Nieuwburgen 893. Gelegenheid, Naamsreden. Grootte, Verdeeling 883. Hanteering 384. Regeering 384.

der voornaamste Zaaken.

384. **Dorp in de Regtsban van dien Naam** 385. **Zwaare-Brand**
385. **Raadhuis, Kerk, Weeshuis** 385. Zie **WEST-GRAFDYK, OOST-GRAFDYK en NOORDEINDE VAN GRAFT.**
- Grind**; weggespoeld Eilandje aan de **Vriescbe Kust** 614.
- GROET**; **Ambagtsheerlykheid en Dorp onder 't Baljuwschap van Kennemerland** 249. **Gelegenheid, Grootte, Kerk** 240.
- GROOT-SCHERMEE**; **Ambagtsheerlykheid onder 't Baljuwschap van de Nieuwburgen** 290. **Gelegenheid, Grootte** 390. **Kerk** 390.
- Groot-Vaarwater**; naar **Texel** 571.
- GROOTE BROEK**, **Stede in Dregterland** 478. **Gelegenheid, Verdeeling** 478. **Oudheid en Stederegt** 478, 479. **Regeering** 480. **Schuttery** 481. **byzondere Ban der Stede** 482. **Gelegenheid, Grootte** 482. **Kerk, Raadhuis, Weeshuis, Oude-Mannen- en Vrouwenhuis** 483. **Zwaare Branden** 483, 484.
- GROOT WATERSCHAP VAN WOERDEN**. Zie **WATERSCHAP.**
- GROSTHUIZEN**; **Ban in Dregterland onder de Veenhoop** 503. **Gelegenheid, Grootte, Kerk** 503.
- H.**
- Haaks**; **Droogte buiten Texel** 571.
- Haarlem (Oud)**; **Adelyk Huus in de Ban van Heemskerk** 236. **Overblyffels** 236.
- HAARLEMMERLIEDE** met **NOORDSCHALKWYK**; **byzonder Geregt in de Heerlykheid van Schooten enz.** 294. **Gelegenheid, Naamsreden, Grootte, Regeering** 294.
- Haazen-Polder**; **Gedeelte van 't Dorp Hetten** 366.
- Halfwegen Haarlem**; **onder 't Gebied van Polanen** 262. **Gemeenlandshuis van Rynland** 268. **Sluizen van Rynland** 269.
- Hallaards Broek**. Zie 't **KALF** 247.
- HARGEN**; **Polder met een Gehugt onder Schoorl** 300.
- HARINGHUIZEN**; **Gedeelte der Stede Barsingerhorn** 444. **Gelegenheid, Grootte, Kerk** 444.
- HARINGKARPEL**; **Vrye Heerlykheid in Geestmer-Ambagt** 450. **Drooggenmaakte Meeren in dezelfde** 450. **Grondgebied** 450. **Grootte, Kerkbuurt, Verdeling** 451.
- Hart (Huis ter)**, Zie **Zwaanenburgh.**
- HAUWERT**; **Ban en Dorp in de Vier-Noorder-Koggen, onder 't Poortregt van Hoorn** 469.
- HEEMSKERK**; **Ambagtsheerlykheid en Dorp onder 't Baljuwschap van Kennemerland** 230. **Gelegenheid en Grootte** 230. **Kerk en Kapel aan dezelfde** 230. **Kerkhof en Grafhaald van Jacob Willemsz van Veen** 231. **Oud-Adelyk Geslagt van Heemskerk** 231, 234. Zie ook **de Verbeteringen** 637. **Regeering** 231.
- Heemskerk (Huis te)**; nu **Marquette**. Zie **MARQUETTE.**
- HEEMSKERK (MAARTEN VAN)**. Zie **VEEN.**
- HEEMSTEDEN**; **Ambagtsheerlykheid en Dorp onder 't Baljuwschap van Kennemerland** 252. **Gelegenheid** 252, 253. **Hoerertyds vereenigd met Bennesbroek**

B L A D W Y Z E R

- broek en Berkenrode 253.
 Oudheid 254. Slot 254, 255,
 256. Opvolging van Heeren en
 Vrouwen 254, 295. Dorp 257.
 Kerk 257. Buurten 257, 258.
 Lustplaatsen 258. Regeering
 258.
- Heeren-Zandvaart**; Buurt onder
 Heemstede in Kennemerland
 258.
- Heilige Weg**; Buurt onder Am-
 stelveen 166.
- HEILOO**; Ambagtsheerlykheid en
 Dorp onder 't Baljuwschap van
 Kennemerland 226. Gelegen-
 heid, Grootte, Oudheid 226.
 Merkwaardigheden 226. Kerk
 227.
- HEKENDORP, SNELEWAARD EN
 LINSCHOOTEN**; Hooge Heer-
 lykheden by Oudewater 44.
 wel eer onder Montfoort 44.
 aan de Graaflykheid van Hol-
 land vereenigd 45. hebben by-
 zonder Dykgraafschap 46.
- HELDER**; Ban en Dorp 376. Op-
 komst, Kerk, Geraf van Hui-
 zen 376. Zeeweeringen aan
 de Helder 376, 378. Neering
 378. Zie HUISDUINEN.
- HEM MET VENHUIZEN**; Platte-
 Land-Stad in Dregterland 492.
 Gelegenheid, Oudheid der Ste-
 de, Regeering 492, 493. by-
 zondere Ban en Dorp van dien
 Naam 493. Gelegenheid,
 Grootte, Kerk 492.
- HENSBROEK**; Vrye Heerlykheid
 en Dorp in de Vier-Noorder-
 Koggen 474. Gelegenheid,
 Grootte 474. Kerk 475. Raad-
 huis 474.
- HILVERSUM**; Dorp in Gooiland
 116. Gelegenheid 116. Wel-
 vaart, Neering en Handel 116.
- Lotgevallen 116, 117. Kerk 117.
 Geregt, wel eer met Laaren
 vereenigd 117.
- Hinderdam**; Schans aan de Vegt,
 in Weesperkerpel 143.
- HOBREDE**; Dorp onder de Vrye
 Heerlykheid Oosthuizen 517.
 Kerk en Huisprediker 517.
 Dyksbestier 517.
- HOF-AMBAGT**; byzonder Ge-
 regt in de Ambagtsheerlykheid
 van Schooten enz. 294. Ge-
 legenheid 294. Regtbank 295.
- HOLYSLOOT**; Dorp onder Rans-
 dorp in Waterland 535. Gele-
 genheid, Grootte, Kerk,
 Neering 535.
- HONDSBOSCH**; Zeeweering en
 Hoogheemraadschap by Petten
 369. Gesteltenis 369, 370. Dy-
 ken 369. Bestier van Dyk-
 graaf, Heemraaden, Waar-
 schappen en Hoofd-Ingelanden.
 370, 373. Gemeenlandshuis
 te Petten 367, 371.
- HOogerwoerd**; Ambagtsheer-
 lykheid onder 't Baljuwschap
 van Kennemerland 272. Oud-
 heid 273.
- HOOGHEEMRAADSCHAP** van den
Zeedyk beoosten Muiden 70.
 Beheering 71. Over de Sluis
 te Muiden 72.
- HOOGTWOUDE**; Vrye Heerlyk-
 heid en Dorp in de Vier-
 Noorder-Koggen 496. Gele-
 genheid, Buurten 469. Raad-
 huis, Kerk 470. Regeering 471.
- HOOGKARSPEL**; byzondere Ban
 in de Stede Grootebroek 487.
 Gelegenheid, Grootte, Kerk
 487.
- HOORN**; Dorp onder Oost Ter
 Schelling 613. Gelegenheid,
 Kerk 613.
- HOORN**

der voornaamste Zaaken.

- HOORN**; Dorp op Texel 597. Gelegenheid, Getal van Huizen 589, 597. Kerk 597. Gasthuis 598.
- HORTENSIVS** (LAMBERTUS); Schoolvoogd te Naarden 95. Grafftede 106.
- HOUTRYK** of **HOUTRAK**; een der Vrye Ambagten in Kennemerland onder Slooten enz. 268.
- HUIGENWAARD**; aanzienlyke Bedyking in Noordholland 407. Gelegenheid 406, 407. Naamsreden 407. Droogmaking 407. Grootte 407. Regtsgebied 408. Dyksbewind 408, 409.
- HUISDUINEN** en de **HELDER** (BALJUWSCHAP VAN) 373 Oudtyds een Erfgoed van de Graaven van Egmond 373. voorheen een Eiland 374. Gelegenheid, Grootte 374. Overgang aan den Staat 374. Regeering 375. Zie **HUISDUINEN**, **HELDER**.
- HUISDUINEN**; Ban en Dorp 375. Oudheid, Getal van Inwooners, Kerk, Godshuizen 375.
- HUISWAARD**; Gehugt onder Koe-dyk 405.
- HUIZEN**; Dorp in Gooiland 111. Gelegenheid 111. Grootte 112. Handel en Neering 112. Kerk 113. Vergaderplaats der Doopsgezinden 113.
- Huldtooneel der Graaven*; onder Heemskerk 232.
- HYPOLITUSHOEF**; Dorp op Wieringen 621. Getal van Huizen, Kerk, Raadhuis 622. Verpachting der Tienden. 622.
- Jaarlinger-Meer*; Bedyking in Warmenhuizen 454.
- Jagerslust*. Zie *Vlotter*.
- Jette*; Vaarwater of Gat van 't Vlie naar Harlingen 574.
- JISP**; Ambagtsheerlykheid en Dorp onder 't Baljuwschap van Kennemerland 244. Gelegenheid, Grootte 244. Dorp 245.
- ILP**; Buurt in de Heerlykheid van van Purmerland 558.
- ILPENDAM**; Vrye Heerlykheid en Dorp in dezelve 559. Gelegenheid, Naamsreden, Kerk, Raadhuis. 559.
- Ipelschoef*. Zie **HYPOLITUSHOEF**.
- Ipelstein (Huis te)*; Heerenhuis in de Purmer 565.
- INDYK**; Ambagtsheerlykheid, onder Woerden 25.

K.

- Kaapen**; aan de Zuiderzee en de Stranden van de Noordzee 573.
- Kadoelen*; Gehugt of Buurt onder Landsmeer 538, 540.
- KALANS-OOG**; Vrye Heerlykheid in Kennemerland 371. Gelegenheid, Oudheid 371. Oude Kerk 371. Vernieuude 371. Zanddyk 372. Grootte van Kalans-Oog 372. Opvolging van Heeren 372, 373. Regeering 373. Neering 373.
- '**T** **KALF**; Grootte Buurt aan de Zaan, onder Ooitzaanen 247.
- Katverdijk*; Buurt onder Haringkarspel 451.
- KAMP**; Ban in de Ambagtsheerlykheid van Schoorl 300. Gelegenheid, Dorp, Kerk 300.
- KASTRIKUM**; Ambagtsheerlykheid en Dorp onder 't Baljuwschap van

J.

Jaap-Hannes; Buurt onder Diemen 171.

B L A D W Y Z E R

- van Kennemerland 238. Gelegenheid 238. Oudheid 238, 239. Grootte, Kerk en Regeering 239.
- KATWOUDE**; Banen Polder by en onder Edam 520. Gelegenheid, Grootte, Dyksbestier 520. Huizen 521. Regtsgebied 521.
- KENNEMERLAND**; Landstreek, gedeeltelyk in 't Zuiden en gedeeltelyk in 't Noorderkwartier van Holland 206. Gelegenheid. 206. Landsgesteltenis 208. Naamsoorfprong 209. Historie 210. Verdeeling in Baljuwschappen 214. Zuid- en Noord- Kennemerland; waar in deeze Verdeeling bestaat 275.
- KENNEMERLAND (BALJUWSCHAP VAN)** 214. Oprechting 215. Baljuw en Leenmannen 215. Ambagtsheerlykheden en Dorpen 217. Kerkelyke Verdeeling. 217.
- Kerkmeer*, bedyking in Oudkarspel 452.
- Keukendyk van Etersbem* 511. Strecking, Bestier 511. van *Zeevangk* 510. Bestier 511. Strecking 511.
- Klaas den Boers-Gat*; aan 't Vlie 574.
- KLAAS VAN KYTEN**; Inboorling van Spaarnewoude, van ongemeene Grootte 312.
- Kleef (Huis te)*; Overblyffels onder Akendam 293.
- KNOLLENDAM**; *Westzyde*, Dorp in de Ban van Westzaanen 344. Gelegenheid 345. Getal van Huizen en Ingezetenen 345. Kerk 345. *Ooftzyde*; Buurt onder Wormer 243.
- KOEDYK** met HUISWAARD; Ambagtsheerlykheid, Dorp en Gehugt onder het Baljuwschap van de Nieuwburgen 404. Gelegenheid, Grootte 405. Dorp Koedyk 405. Kerk 405. Vergadering der Doopsgezinden 405. Neering 405. Regeering 406.
- Koedyk (In)*; Buurt in Oudkarspel 452.
- Koegars*; Gorzing onder Kalans-Oog 371, 374.
- KOLHORN**; Gedeelte van Barfingerhorn 443. Kerk 444.
- Kommerruff*; aanzienlyke Landhoef by Bussum 125.
- Konings-Pad*; in de Ban van Hoogtwoude, alwaar Graaf Willem, Roomsch Koning, verlaagen werdt 370.
- KOOG**; Dorp op Texel 601. Gelegenheid 601. Getal van Huizen 589, 601.
- KOOG**; Dorp in de Ban van Westzaanen 340. Getal van Huizen, Huisgezinnen en Ingezetenen 340. Kerk 341. Vergadering der Doopsgezinden 341. Weeshuizen 341. byzondere Regeering 341.
- Kooltjes of Tafelberg*; voornaame Heuvel in Gooiland 77.
- Koopvaarders Reede*; aan Texel 571.
- KOPTIENDEN**, in Gooiland. 86.
- Koufster (Huis te)*; in Heiloo 228.
- Kraaieneft*; Buurt onder Heemstede in Kennemerland 257.
- Kraaieneft (Huis te)* of *Kraaienvorst*; Adelyk Huis in de Banne van Heemstede 258.
- Kraailoo*; aanzienlyke Landhoef by Bussum 126.
- Kraanenburg*; Heerenhuis in de Ban van Heiloo 229.
- Krab-*

der voornaamste Zaaken.

- Krabbendam**; Buurt in Warmenhuizen 454.
- KROMMENIE (Dorp)** 314. Gelegenheid, Langte 314. Zwaare Brand 314. Kerk 315. Raadhuis 315.
- KROMMENIE EN KROMMENIEDYK**; Ambagtsheerlykheid en Dorpen onder 't Baljuwschap van Blois 312. Gelegenheid 312. Gemeene Grootte 312. Naamsreden 313. Getal van Huizen en Ingezetenen 313. Hoofdneering en Rolreedery van Zeildoek 316. Regeering 317. Dyksbestier 318.
- KROMMENIEDYK (Dorp)** 315. Gelegenheid, Kerk 315.
- KROMWYK EN BULLEWYK**; Distrikten onder de Stad Woerden 16.
- Kroonenburg (Huis te) of Kastrikkum**; wel eer Adelyk Huis 239. Puiinhoopen 239.
- Kroonenburg (Huis te)**; Adelyk Slot in Loenen 56.
- Kruidberg**; wel eer een Jagthuis der Prinsfen van Oranie 297.
- KWADYK**; Ban en Dorp in Waterland of Zeevangk, onder Edam 514. Gelegenheid, Grootte, Dorp, Kerk 514.
- Kykduin**; hooge Duin by Huisduinen 376. heeft een Vuurbaak 376.
- L.**
- LAAREN**; Dorp in Gooiland. 114. Gelegenheid 114. Grootte 114. vroeger Kerk 114. tegenwoordige Kerk 115. Laarder Kerkhof 114, 115.
- LAMBERTSCHAGEN**; Ban onder de Stede Abbekerk en Heerlykheid van Hoogtwoude 462. Gelegenheid, Grootte 462.
- Kerk 463.
- Landsdiep**; Zeegat aan Texel 571.
- LANDSMEER OF LANDSMOER**; een der Hoofddorpen in 't Baljuwschap van Waterland 538. Gelegenheid van deszelfs Ban 538. Grootte, Verdeeling 538. Dorp 539. Gelegenheid 539. Kerk 539. Neering 539.
- Landscheiding van Gooiland** 87-91.
- Langendyk**; Dorpen aan denzelven 404. Groente hier aangekweekt 404.
- LEEK**. Zie OOSTERLEEK.
- Leeuwenberg**; voornaame Heuvel in Gooiland 77.
- Leeuwenpaal**; Landscheiding van Gooiland 73.
- Liede of Leede**; Water aan de Haarlemmer Trekvaart 294.
- LIMMEN**; Ambagtsheerlykheid en Dorp onder 't Baljuwschap van Kennemerland 223. Gelegenheid 223. Oudheid 223. Grootte 223. Buurten 224. Kerk 224. Haven 224. Regeering 225.
- LINSCHOOTEN**. Zie HEKENDORP.
- LOENEN - KROONENBURGS - GERECHT**; Vrye Heerlykheid 53. Gelegenheid 53. Grootte 53. Kerk 55. Paardemarkten 55.
- LOOSDRECHTEN, MYNDEN EN TEKKOOP (BALJUWSCHAP VAN)** 47-53.
- LOOSDRECHTEN (OUDE EN NIEUWE)** Gelegenheid en Landsgesteltenis 48. Kerken 49. Regthuis 49.
- Lootfen of Lootsluiden**, voor de Noordhollandsche Stroomen en Zeegaten 579-584.
- LUTKEBROEK**; byzondere Ban onder de Stede Grootebroek 485. Gelegenheid 485. Grootte

B L A D W Y Z E R

- te 486. Kerk, Dorp, Zwaare Brand. 486.
M.
- Maklyk-Oud*; Reede aan Ter Schelling 609.
- MARKEN**; Föllandfch Eiland in de Zuiderzee 623. Gelegenheid, Naamsreden, Grootte 623. Buurten, Kerk, Vrydom van Laften 624. Oudheid 624. Hanteering 635: Regeering, Dyksbestier 626.
- MARKEN-BINNEN**. Zie **UITGEEST**.
- MARQUETTE**; wel eer het *Huis te Heemkerk*; Adelyk Huis met Hooge Heerlykheid 234. Beschryving 234, 235: Meenten. Zie Weiden (Gemee-
ne).
- Meereftein (Oud)*; aanzienlyke Lustplaats in de Beverwyk 306.
- Middelbraak*; bedykt Meertje onder Obdam. 474.
- MIDDELIE** en **ANWYK**; Ban en Dorpen in Waterland of Zeevangk onder Edam 512. Gelegenheid 512. Naamsreden van Middellie 512. Grootte 513. Dorp, Kerk, Doopsgezinden Vergadering 513. Gemeene Neering 513.
- MIDDELLAND** MET **SNELL**; Distrikt onder de Stad van Woerden 16.
- MIDSLAND**; Dorp op Oost-Ter Schelling 613. Gelegenheid, Kerk, Raadhuis 613.
- MIDWOUd**; Ban en Dorp onder de Stede Abbekerk 462. Gelegenheid, Grootte, Kerk 462.
- MUIDEN**; Stad en Regtsgebied aan Gooiland 58. Gelegenheid 58. Schutfluis 58. Poorten en Vestingwerken 59. Naamsreden 59. Oudheid en Historie 60. Huizen en Gebötwen 63: Slot 65. Stadhuis 66. De Waag. 66. Kerk 67. Weeshuis 67. Handelen Neering 67. Regeering 68. Zeedyk beoosten Muidenten 70, 196. Met Steen versterkt 72.
- MUIDERBERG**; Dorp in Gooiland 127. Gelegenheid, Naamsreden en Oudheid 127. Kapel, nu de Kerk 128. Lotgevallen 128. Grootte 128.
- MYNDEN**; Ambagtsheerlykheid onder 't Baljuwſchap van dien Naam 50. Gelegenheid, Heemregt en Regeering 50-51. Huis te Mynden. Zie **LOOSDRECHT Mynden (Huiste)**; nu vervallen 51.
- MYZEN**. Zie **OOST-MYZEN**, **WEST-MYZEN**.
- N.
- NAARDEN**; Stad van Gooiland 93. Gelegenheid 93. Vestingwerken 93, 94. Haven 94. Naamsoorſprong 95. Oud Naarden 96. Nieuw Naarden 97. Historie 99-105. Getal van Huizen 105. Stadhuis 105. Kerk 106. Weeshuis 107. Viſchmarkt 107. Handel en Neering 107. Regeering 108. Wapen 111.
- Naarden (Oud)*; Lustplaats buiten Naarden 96, 126.
- Naarder-Meer* 129.
- Naauwerna*; Gehugt onder Aſſendelft 347. Sluis. 347.
- Nardingerland*; oude Naam van Gooiland 75.
- Nerdinland*; oude Naam van Gooiland 75.
- Nes*; Buurt onder Ouderkerk 164. en Amſtelveen 166.
- NIEROP**. Zie **NIUW-DORP**.
NIUW-

der Voornaamste Zaken.

- NIEUWBOKSWOUDE**; Ban en Dorp in de Vier-Noorder-Koggen, onder 't Poortregt van Hoorn. 468. Gelegenheid, Grootte, Kerk 468.
- NIEUWBURGEN** (BALJUWSCHAP VAN DE) in Kennemerland 379. Gelegenheid, Naamsreden 379. Oudheid 380. Hooge Vierfchaar 381. Verdeeling 382.
- Nieuwburg*; Kasteel in de Ban van Ouddorp. 400.
- Nieuwburg*; aanzienlyk Heerenhuis in de Ban van Heiloo 229.
- NIEUW-DORP** (NIEUWE EN OUDE); Gedeelte van de Nieuwdorper-Kogge en Platte-Land-Stad in Westvriesland 445. Regeering 445.
- NIEUW-DORP** (OUDE) 416. Grootte, Dorp 446. Kerk 447.
- NIEUW-DORP** (NIEUWE) Gedeelte der Stede Nieuw-Dorp, Gelegenheid, Grootte, Kerk 446.
- NIEUWDORPER-KOGGE**; Landstreek in eene der Dyksverdeelingen van Westvriesland 444. Gelegenheid, Verdeeling 444.
- Nieuwe-Diep*; Haven of Reede aan de Helder. 376, 570.
- NIEUWENDAM**; Dorp onder Sunderdorp in Waterland 541. Gelegenheid, Haven 541. Handel en Neering 541. Kerk 542.
- NIEUWENTYD** (BERNARD); Be-roemd Natuurkundige, te West-Graftdyk geboren 386.
- Nieuwe-Polder*; Bedyking in Haringkarspel. 450.
- NIEUWER-AMSTEL** of **AMSTELVEEN** (DYKGRAAF EN HEEMRAADSCHAP VAN) 169. Instel-ling 169. Uitgestrektheid 170. Zie ook 637.
- Zie **AMSTELVEEN**.
- NIEUWERKERK**, **ZUID-SCHALKWYK** en **VYF-HUIZEN**; Ambagtsheerlykheid onder 't Baljuwschap van Kennemerland 269. Gelegenheid 269. hadt eer-tyds Dorp en Kerk 269. Zwaare Affpoelingen 269, 270.
- Nollemeerban*; Bedyking onder Petten 365.
- Noorddammer-Brug*; Buurt onder Amstelveen 166.
- Noorddorp*; Buurt onder Heems-kerk 232.
- NOORD-EIND** van **GRAFT**; Dorp of Buurt in de Ban van Graft 386. Gelegenheid, Vergade-ring van Doopsgezinden 386.
- Noordeinder-Meer*; Bedyking in de Ban van Graft 387.
- NOORD-SCHERMER**; Ambagtsheer-lykheid onder 't Baljuwschap van de Nieuwburgen 391. Ge-legenheid, Grootte, Verdee-ling 391. Regeering 393. Zie **SCHERMERHORN**, **WEST-MY-ZEN**.
- NOORDSCHERWOUDE**; Ambagtsheerlykheid en Dorp onder 't Baljuwschap van de Nieuwburgen 403. Gelegenheid, Grootte, Dorp, Kerk 403. Regeering 404.
- O.
- O****BDAM**; Vrye Heerlykheid en Dorp in de Vier-Noorder-Koggen 473. Gelegenheid, Grootte, Kerk 473. Regee-ring, Raadhuis 474.
- Obdammermeer*. Zie *Wogmeer*.
- OESDOM**. Zie **HEILOO**.
- OEVER**, Dorp op Wieringen 623. Gelegenheid, Huizen, Kapel, Gasthuis 623. Om-

B L A D W Y Z E R

- Omoal**; Buurt onder Ouderkerk 164.
- OOSTERBLOKKER**; Ban onder de Stede Westwoude 491. Gelegenheid, Grootte, Kerk 491.
- Oosterbraak**; bedykt Meertje onder Obdam 474.
- OOSTEREND**; Dorp op Tekel 600. Gelegenheid 600. Getal van Huizen 589, 600. Kerk 601.
- OOSTERLAND**; Dorp op Wieringen 622. Gelegenheid 622. Huizen, Kerk 623.
- OOSTERLEEK**; Ban onder de Stede Wydenes 496. Gelegenheid, Grootte, Kerk 496.
- Oosterwyk (Huis te)**; Overblyfscels in Wyk aan 't Duin 311.
- OOST-GRAFTDYK**; Dorp in de Regtsban van Graft 386. Gelegenheid, Kerk 386.
- OOSTHUIZEN met HOBREDE**; Vrye Heerlykheid en Dorp in Waterland of Zeevangk 514. Gelegenheid 515. Grootte, Dorp, Kerk 515. Pragtige Graftombe 516. Raadhuis 516. Regeering 516.
- OOST-MYZEN**; Ban in Dregterland onder de Veenhoop 506. Gelegenheid, Grootte 506.
- OOST-TER SCHELLING**; Gedeelte van 't Eiland Ter Schelling 612. Dorpen en Gehugten 613.
- OOST-VLIELAND**; Dorp op Vlieland 608. Gelegenheid, Kerk, Regeering 608.
- OOSTWOUD**; Ban en Dorp in de Vier-Noorder-Koggen, onder 't Regtsgebied van Medenblik 465. Gelegenheid, Grootte, Kerk 466.
- OOSTZAANDAM**; Aanzienlyk Dorp in de Banne van Oostzaanen 247, 328. Strekking 326.
- Getal van Huizen en Inwoners 329. Getal van Molens 329. Kerk 329. Vergaderplaatsen der Doopsgezinden 329. Roomsche Kerk 330. Weeshuizen 330. Raadhuis 330. byzondere Regeering 340. Handel en Neering. Zie ZAANDAM.
- OOSTZAANEN**; Ambagtsheerlykheid en Dorp onder 't Baljuwschap van Kennemerland 245. Gelegenheid 246. Grootte 246. Dorpen en Buurten 246. Kerk 246. Raadhuis 247. Weeshuis 247. Handel, Neeringen en Molens 247. Getal van Inwoners 247. Regeering 248.
- OOSTZAANER-OVERTOOM**; Buurt onder Oostzaanen in Kennemerland 247, 540.
- OPMEER**; Vrye Heerlykheid en Dorp in de Vier-Noorder-Koggen. 471. Gelegenheid, Grootte, Kerk 471.
- OPPERDOES**; Ban en Dorp in de Vier-Noorder-Koggen, onder 't Regtsgebied van Medenblik 465. Gelegenheid, Grootte 465.
- Oranje Schans*; onder Woerden 17.
- OSDORP**; Buurt in Kennemerland onder Slooten enz. 267.
- OTERLEEK OF OTERLYK**; Ambagtsheerlykheid onder 't Baljuwschap van de Nieuwburgen 396. Gelegenheid 396. Grootte, Dorp en Kerk 397.
- Ottenvoord (Beek of Wed)*; onder Oterleek 397.
- Qud-Bokswoude*. Zie HAUWERD 469.
- OUDDORP**; Ambagtsheerlykheid en Dorp onder 't Baljuwschap van de Nieuwburgen 398. Gelegenheid 398.

der voornaamste Zaaken.

- Iegenheid, Grootte, Kerk 398. Regeering 399. zonderlinge Aanstelling van den Schout 399. *Oude Diep*; Ankerplaats in de Zuiderzee 574. **OUDE LAND en TOURNOISVELD**; Distrikt onder de Stad van Woerden 16. **OUDEKERK**; Geregten Ambagtheerlykheid in Amstelland 159. Gelegenheid 159. Grootte en Verdeeling van Polders 160. Getal der Ingezetenen 160. Naamsorsprong 160, 161. Brug en Bruggelt 161. Kerk 162. Jooden Kerkhof 162. Reigersbroek 163. Buurten 164. Regtbank en Regeering 164. **OUDEWATER (BALJUWSCHAP VAN)** 33-46. Gelegenheid 33. **OUDEWATER**; Stad 33. Gelegenheid 33. Vestingwerken 34. Naamsreden 34. Oudheid 35. Historie 36. Getal van Huizen 37. Stadhuis 37. Kerk 38, 39. Gasthuizen 40. Magazyn 40. Gevangen-Toren 40. Waag 40. Bygeloof over dezelve 41. Vermaarde Mannen 42. Handel 42. Regeering 42. Baljuw en Dykgraaf 44. Wapen 44. **OUDEWATER (JOHANNES VAN)**; geboren te Oudewater 42. **OUDENDYK**; Ban in Dregterland, onder de Veenhoop 505. Grootte, Gelegenheid, Kerk Dam. 505. *Oude Vlie*; Ankerplaats in de Zuiderzee 574. **OUDEKARSPEL**; Vrye Heerlykheid in Geestmer-Ambagt 451. Gelegenheid 451. Grootte 452. Dorp, Kerk, Regthuis, Waag, Heerenhuis 452. Regeering 452. *Outersdorp*; Buurt onder Diemen 171. *Outewaal*; Polder onder Amstelveen 165. *Overdiemen*; Buurt onder Diemen. 171. *Overtoom*; Dam en Buurt onder Slooten. 265. **OVERTOOM (OOSTZAANER)**. Zie OOSTZAANER OVERTOOM. **OVERVEEN**. Zie TETRODE. **OVERVEGT met UITERMEER**; Stok of Verdeeling en Regtbank in Weesperkerspel 143. Schans in Uitermeer 143. *Overmeer*, Schans aldaar 143.
- P.
- PALAEONYDORUS (JOHANNES)** geboren te Oudewater 42. **PETTEN**; Vrye Heerlykheid in Kennemerland 365. Gelegenheid, Grootte 365. Getal van Huizen 366. Kerk, meermaal vernieuwd 366. Dorp, verdeeld in Oud en Nieuw Petten 366. Viisschery, Hoofdneering 367. Gemeenlandshuis van den Hondsbosche 367. Regeering 368. Baljuw en Dykgraaf 369. Pilotagie benoorden de Maaze. 584, 585. **PLOEG (KORNELIS)** Vermaard Wondheeler te Jisp 245. *Poelenburg (Huis te)*; weleer een Adelyk Huis in de Ban van Heemskerk 237. *Poelenburg (Huis te)* of Eechtrop, in de Ban van Schoorl 299. **POLANEN**, een der Vrye Ambagten in Kennemerland onder Slooten enz. 268. Gelegenheid 268. is *Halfwegen Haarlem* 268. Gemeenlandshuis van **Tt** Ryn-

B L A D W Y Z E R

- Rynland 268. Sluizen van Rynland 269. Grootte der Ban en Getal van Huizen 269.
- PURMER**; Aanzienlyke Bedyking in Waterland 565. Gelegenheid, Bedyking, Grootte 565. Dykgraaf- en Hoogheemraadschap 566.
- PURMERLANDEN ILPENDAM**; Vrye Heerlykheid in Waterland 557. Gelegenheid 557. Oudheid 557. Regeering 558. Dorp 558. Kerk 558. Regthuis 559.
- R.
- R**AASDORP; een der Vrye Ambagten in Kennemerland onder Slooten enz. 269.
- Ramp (Huis te)*. Zie *Rolland*.
- Rampen-Bosch*; in de Vrye Heerlykheid van Bergen 364. Heerenhuis of Slot 364.
- RANSDORP**; een der Hoofddorpen in 't Baljuwschap van Waterland 529. Gelegenheid, Verdeeling in Kwartieren 529. Grootte 529. Regeering van Burgemeesteren en Vroedschappen 529, 530. Dorpen 530. Dorp van dien Naam 530. Gelegenheid, Oudheid en voorige Bloei 530, 531. Neering 531. Kerk en vermaarde Torens, Raadhuis 532.
- Reigersbroek* of *Reigersbosch*; Huis der Heeren van Amstel 163.
- RIETVELD EN DE BREE**; Ambagtsheerlykheid onder Woerden 24.
- RIETWYK EN RIETWYKER-OORD**; Ambagtsheerlykheid onder 't Baljuwschap van Kennemerland 270. meest weggespoeld 270.
- Robbeplaat*; Droogte voor *Tes Schelling*. 609.
- Rolland of Huis te Ramp*; wel eer een Adelyk Huis in Overveen 284.
- ROO (GERARDUS DE)**; geboren te Oudewater 42.
- Rosynenplaat*; Droogte in de Zuiderzee aan 't Vlie 574.
- RUIGE WILNISSE**. Zie **WAVEREN**.
- Runksputte*; Kapel aldaar 227.
- RUSTENBURG**; Gedeelte der Ambagtsheerlykheid van Urshem 396.
- RYK EN RYKER-OORD**. Zie **RIETWYK EN RIETWYKER-OORD**.
- Rynegom*; Buurt onder de Egmonden 357.
- Rynland*; Sluizen op Halfwegen 269.
- RYP**; Regtsban op 't Schermer-Eiland, onder 't Baljuwschap van de Nieuwburgen 387. Gelegenheid, Grootte, Getal van Huizen 387. Dorp 388. Handel, Neering en Hanteering 388. Havens 388. Kerk, Raadhuis, Waag, Vergaderplaats der Doopsgezinden 388. Zwaare Branden 388. Vernieuwde Kerk 389. Regeering 389.
- S.
- Sapmeertje**; Bedyking in de Ban van Graft 386.
- Schaapen, in Overveen of Tetrode aangefokt 284, op Texel. 586.
- Schaapskuilmeer*; Bedyking in Haringkarspel. 450.
- Schaarweiden. Zie **Waiden (Gemeene)**.
- SCHAGEN (VRYE HEERLYKHEID VAN)**; Aanzienlyk Regtsgebied in Westvriesland 434.
- Ver-

der voornaamste Zaaken.

- Verdeeling 434. Crimineele Vierschaar en Civile Regtbank 434. Opvolging van Heeren 435. Dorpen onder Schagen 435. BAN van dien Naam 436. Gelegenheid, Grootte, Vruchtbaarheid, Getal van Huizen 436. *Platte-Landstad* in de Vrye Heerlykheid 436. verkrygt Stede-Regten 436. Gelegenheid, 437. Oudheid 437. Huisgezinnen 437. Marktveld 438. Slot 438. Raadhuis 438. Kerk 439. Vischmarkt, Weeshuis, Waag, Roomsche Kerk, Neering 440. Regeering 441. Wapen. 441.
- SCHAGER-EN NIEUWDORPER-KOGGE; eener der Vier Dyksverdeelingen van Westvriesland 433. Gelegenheid 434.
- SCHAGER-KOGGE. Zie SCHAGEN. *Schagerwaard*; Bedyking in Haringkarspel 450.
- Schalsmeer*; Bedyking onder Wormer 243.
- Schans, in de Beverwyk*; nu een Luttplaats 306.
- Schansfen (Hollandsche)*; by *Nieuwerfuis* 52. op *Geestdorp*, onder Woerden 17. *Oranje-Schans* onder Woerden 17. *O-vermeerfche* of de *Hinderdam* in Weesperkerspel 143. *Uitermeerfche*, in Weesperkerspel 143. *Wierikke*, onder *Bodegraave* 22. op *Texel* 602.
- Sebar*; wel eer een Uitlooper der Waterlandfche Meeren 504.
- SCHARDAM; Ban onder de Veenhoop en Etershem 504. Gelegenheid 504. Dykregt, Sluizen 504. Grootte, Naamsreden 504. Kerk 505. Hoe onder Etershem 518.
- SCHARWOUDE; Ban in Dregterland onder de Veenhoop 503. Gelegenheid, Grootte, Kerk 504.
- SHELLINKHOUT; *Platte-Landstad* in Dregterland 496. Gelegenheid; Oudheid der Stede 496. wel eer vereenigd met Wydenes en gefcheiden 494. Grootte, Kerk 497. Steenenkamer 497. Regeering 497, 498.
- SCHELLINGWOUDE; een der Hoofddorpen in 't Baljuwschap van Waterland 550. Verdeeling, Gelegenheid 550. Grootte 551. Regeering van Burgemeesteren en Voedschappen 551. Dorp van dien Naam 552. Gelegenheid, Kerk 552. Neering. 552.
- SCHERMEER; gedeelte onder 't Baljuwschap van Kennemerland 274.
- SCHERMER; Gedeelte van 't Schermer-Eiland onder 't Baljuwschap van de Nieuwburgen 389. Gelegenheid, Verdeeling 389. Zie GROOTSCHERMER, NOORD-SCHERMER, SCHERMERMEER.
- SCHERMER-EILAND; Landstreek onder 't Baljuwschap van de Nieuwburgen 383. Gelegenheid en Naamsreden 383.
- SCHERMERHORN; Dorp onder Noord-Schermer 391. Gelegenheid, Naamsreden 391. Kerk 392. Getal van Inwooners 392. Hanteering 393.
- SCHERMERMEER; aanzienlyke Bedyking aan 't Schermer-Eiland 393. Gelegenheid 393. Grootte 393. Droogmaking 394.

B L A D W Y Z E R

- Kerken** 394. **Verfcheide Hoog en Civiel Regtsgebied** 394. **Dyksbestier** 394.
- SCHIL**; Dorp met twee Buurten op Texel 601. **Gelegenheid** 601. **Kerk** 602. **Schans, Waterput** 602.
- SCHOKLAND**; Eiland in de Zuiderzee onder Holland en Overyffel 631. **Gelegenheid** 631. **Dorpen** 632.
- SCHOORL, HARGEN en KAMP**; drie Bannen onder een gemeene Ambagtsheerlykheid in 't Baljuwschap van Brederode 298. **Gelegenheid, Grootte, Regtbank** 298. **Ban en Dorp van SCHOORL** 299.
- Seboordam**; Buurt in de Ban van Schoorl 299.
- SCHOOTEN, AKENDAM, HAARLEMME** met een Gedeelte van **NOORD-SCHALKWYK en HOF-AMBAGT**; vier Geregten onder een gemeene Ambagtsheerlykheid in 't Baljuwschap van Brederode 290. **Verkoop der zelve uit de Graaflykheids Domeinen.** 292.
- SCHOOTEN**; byzonder Gereg in de Heerlykheid van Schooten enz. 291. **Gelegenheid** 291. **Slot, hier wel eer bekend** 291. **Kapel, nu het Regtshuis** 292. **Gereg** 292.
- SCHOOTER-BOSCH**; Ambagtsheerlykheid onder 't Baljuwschap van Kennemerland 272. **Gelegenheid, Slot en Oudheid** 272.
- SCHOOTER-VLIELAND**; Ambagtsheerlykheid onder 't Baljuwschap van Kennemerland 271. **Gelegenheid, Grootte, Oudheid** 271, 272.
- Schulpe-Gat**; Klein Zeegat aan Texel 572.
- Schyfmolens**; Nieuwe Uitvinding om de Polders uit te maalen 181, 182.
- Seisjesberg**; voornaame Heuvel in Gooiland 77.
- SIBILLE (GYSBERT J.)**; Burgemeester te Weesp en Konstschilder 135.
- Sint Jans Karspel**, is Noordscherwoude 403.
- SINT MAARTEN, EENIGENBURG en VALKCOOG**; Gemeen Regtsgebied in Geestmer-Ambagt. 455. **Regeering** 456. **Ban en Dorp van St. Maarten** 456. **Gelegenheid** 456. **Kerk, Regthuis** 457.
- SINT PANKRAS**; Ambagtsheerlykheid en Dorp onder 't Baljuwschap van de Nieuwburggen 400. **Gelegenheid, Grootte, Kerk** 400. **Het Dorp was eertyds een Gedeelte van 't Oude Vroonen** 400. **Verbrand** 401. **Regeering** 401.
- Sint Pieters Karspel**, is Zuidscherwoude 402.
- Slaaperdyk**; aan Spaarendam 252. **Langte en Hoogte** 252.
- Slaaperdyk**; Dykaadje van den Hondsbosfche 369.
- Sloot (de)**; Reede aan 't Vlie 573.
- SLOOTEN, SLOOTERDYK, OS-DORP, de GEER en VRYE AMBAGTEN**; Ambagtsheerlykheid onder 't Baljuwschap van Kennemerland 262. **heeft drie Geregten** 262. **Gelegenheid** 262. **Aankoop door de Stad Amsterdam** 262, 263. **Regtbank van Slooten en Slooterdyk; wel eer afgezonderd van Os-dorp**

der voornaamste Zaaken.

- dorp en de Geer 263. Gemeene Grootte 264. SLOOTEN; Dorp 264. Kerk 264. Overtoom 265.
- SLOOTERDYK; Dorp in 't Baljuwschap van Kennemerland 266. Gelegenheid 266. Naamsreden 266. Kerk 267.
- Slooter of Slooterdyker - Meer; Bedyking onder Slooten 267.
- Slenk; wel eer een Zeegat aan Texel 573. Zeegat aan 't Vlie 573.
- Sluis; onder de Beurs te Amsterdam; dient tot Uitwatering van Amstelland 193.
- Sluizen van 't Hoogheemraadschap van Amstelland 192.
- Sluizen van Rynland; op Halfwegen 269.
- SNEL en MIDDELLAND; Distrikt onder de Stad van Woerden 16.
- SNELLIUS (RUDOLPHUS); geboren te Oudewater 42.
- SNELREWAARD. Zie HEKENDORP.
- SPAARNEWOUDE; Ambagtsheerlykheid en Dorp onder 't Baljuwschap van Blois 311. Gelegenheid, Grootte, Kerk, Regeering 311.
- SPAARENDAM; Ambagtsheerlykheid en Dorp onder 't Baljuwschap van Kennemerland 250. Gelegenheid, Grootte, Opkomst en Naam 250. Dam en Sluis 250. Dorp 250. Bestaan der Inwooners 251. Kerk 251. Gemeenlandshuis van Rynland 251. Slaaperdyk 252. Hoogste Watervloeden 253.
- SPANBROEK; Vrye Heerlykheid en Dorp in de Vier-Noorder-Koggen 472. Gelegenheid, Grootte, vervallen Kapel, Kerk, Raadhuis, Heerenhuis 472. Regeering 472.
- Spanjaards Gat (Nieuwe); Zeegat aan Texel 572.
- Spierdyk; Buurt onder Obdam, Spanbroek en Berkhout. 474.
- Spekëeters Polder; Bedyking in Haringkarpel 450.
- Steenen-Kamer; oud Gebouw in Schellinkhout. 497.
- Stermeer; Bedyking aan de Ban van Graft 387. byzondere Dykgraaf en Heemraaden 387.
- STERMEER; gedeeltelyk onder 't Baljuwschap van Kennemerland 274.
- Stortemelk; Zeegat aan 't Vlie 573.
- STROE; Dorp op Wieringen 623. Gelegenheid, Huizen, Kerk 623.
- SUNDERDORP; een der Hoofddorpen in 't Baljuwschap van Waterland 540. Gelegenheid, Verdeeling in Kwartieren, Grootte 540. Dorp van dien Naam 541. Gelegenheid, Kerk, Neering 541.
- SYBEKARSPEL met BENNINGBROEK; Platte Landstad in de Vier-Noorder-Koggen 463. tot een Stede verheeven 463. Gelegenheid der Gemeene Stede 463. Regeering 463.
- SYBEKARSPEL; byzondere Ban deezer Landstede 464. Gelegenheid, Grootte, Kerk, Raadhuis 464.

T.

Tafelberg; voornaame Heuvel in Gooiland 77.

TEKkoop; Ambagtsheerlykheid onder 't Baljuwschap van dien Naam

B L A D W Y Z E R

- Naam 52. Gelegenheid en Grootte 52, 53.
- TETRODE**, ALBRECHTSBERG en VOGELZANG; Ambagtsheerlykheid onder 't Baljuwschap van Brederode 282. Gelegenheid 282. Grootte 283. Ban van TETRODE of OVERVEEN 284. Gelegenheid, Buurt, Kerkhof, Klokhuis 284. Lustplaatfen 284.
- TER SCHELLING**; Hollandsch Eiland aan de Noordzee 608. Gelegenheid 608. Landsgesteltenis 609, 610. Grootte 610. Historie 610, 611. Verdeeling 612. Regeering 612. Zie OOST-TER SCHELLING, WEST-TER SCHELLING.
- TEXEL**; Hollandsch Eiland aan de Noordzee 585. Gelegenheid 585. Landsgesteltenis 586. Grootte 588. Historie 589-594. Verdeeling 594. Voortbrengfels, Handel en Neering 586, 587. Regeering 603. Dyksbestier 605. Wapen 606. Zeegaten 569-572.
- Toovenaars**, (verdagte) te Oudewater gewogen. 41.
- TOURNOISVELD** met OUDELAND; Distrikt onder de Stad van Woerden 16.
- Trompenburg**; aanzienlyke Lustplaats, wel eer van den Admiraal K. Tromp 122, 123.
- Trompenbergje**; voornaame Heuvel in Gooiland 77.
- Tuitgeborn**; Buurt onder Haringkarspel 451.
- TWISK**; Ban en Dorp onder de Stede Abbekerk 460. Gelegenheid, Grootte 460. Dorp, Kerk 461. Vergadering der Doopsgezinden 461. Vergadering van Afgezonderde Doopsgezinden 461, 464.

U.

- UITDAM**; Dorp onder Zuiderwoude 537. Naamsreden 537. Gelegenheid 537. Haven weggeraakt 537. Kerk 538. Neering 538.
- Uiterdyk (Grootte)**; Polder onder Hoorn, by Dampfen 500.
- UITERMEER**. Zie OVERMEER.
- UITGEEST** met MARKEN-BINNEN; Ambagtsheerlykheid en Dorpen onder 't Baljuwschap van Kennemerland 219. Gelegenheid en Polders 219. Grootte 220. Landsgesteltenis 220, 221. Kerk 221. Regthuis, Weeshuis en Waag. 221. MARKEN-BINNEN 222. Oudheid van Uitgeest 222. Regeering 222, 223.
- UITWATERENDE SLUIZEN (HOOGHEEMRAADSCHAP VAN DE)** 417. Kollegie van Dykgraaf en Hoogheemraaden 417. Bewind 417. Sluizen, waar gelegen 417. Opregting van 't Kollegie 417, 218. Hoofd-Ingelanden 418. Vergaderplaats. 418.
- Uitwatering** aan de Noordzee; voorgeslaagen by Petten 367, 368.
- URK**; Hollandsch Eiland in de Zuiderzee 626. Gelegenheid, 626. Grootte, Landsgesteltenis 627, 628. Getal van Huizen 628. Lasten 629. Getal van Inwooners 629. Vuurbaak 629. Oudheid 630. Regeering 631. Neering 631.
- URSHEN**; Ambagtsheerlykheid en

der voornaamste Zaaken.

- en Dorp onder 't Baljuwschap van de Nieuwburgen 395. Gelegenheid, Grootte, Kerk 395. Lorgevallen 395. Regeering 396. in Geestmer-Ambagt 638.
- V.
- V**ALKKOOG; byzondere Ban en Dorp 457. Gelegenheid, Grootte 457. Kerk 458.
- V**ALKKOOG; Regtsgebied gemeen met Sint Maarten en Eenigenburg in Geestmer-Ambagt 455.
- V**ALERIUS (CORNELIUS); gebofen te Oudewater 42.
- V**EE (MAARTEN VAN); vermaard Schilder, te Heemskerk geboren 230.
- V**eenboop; Landstreek onder 't Poortregt van Hoorn 500. oudtyds onder Medenblik 500. Regeering 501.
- V**EEHUIZEN; Vrye Heerlykheid in Geestmer-Ambagt 453. Gelegenheid, Grootte, Dorp, Kerk 453. Graftombe van Reinoud van Brederode 452. Opvolging van Heeren 454.
- V**egdyk 72, 143, 144.
- V**ELZEN; Ambagtsheerlykheid en Dorp onder 't Baljuwschap van Brederode 295. Gelegenheid, Oudheid, Grootte 295. Kerk 296. *Huis te Velzen* 296. Fruithoven 296. Regtbank 296. Aanzienlyke Lustplaatsen 297.
- V**ENHUIZEN; byzondere Ban onder de Stede Hem 493. Gelegenheid 493. Grootte, Buurten, Kerk, Raadhuis 494.
- V**IER-NOORDER-KOGGEN eene der vier Dyksverdeelingen van Westvriesland 459.
- Gelegenheid, Verdeeling van Hoog Regtsgebied 458.
- Vlaak*; Ondiepten op de Zuiderzee; tweederlei 582.
- 't **V**LIE 573. Zeegaten en Reeden aldaar 573-575.
- V**LIELAND; Hollandsch Eiland aan de Noordzee 606. Gelegenheid 606. Grootte 607. Wegspoeling van Westvriesland 607. Regeering 608. Zeegaten 573.
- Vliestroom*; Reede in de Zuiderzee aan 't Vlie 573.
- V**LIET; Hooge Heerlykheid by Oudewater 46.
- Vlieter*; Legplaats voor Schepen in de Zuiderzee. 571.
- Vlotter (Huis te)*; Heerenhuis en Lustplaats in de Ban van Heemskerk 238.
- V**OGELENZANG; Ban onder Terrode enz. in 't Baljuwschap van Brederode 283. Gelegenheid 283. Graaflyk Lusthuis 283.
- Vogelenzang (Huis in de)*; voorheen een Graaflyk Lusthuis 283.
- V**OLENDAM; Dorp of Buurt in Waterland onder Edam 519. Gelegenheid. Zeehaven, Huis-kerk 519. Neering 520.
- Voolwyk*; Buitendyks Land by Buikflood 554. Polderbestier 554.
- Vromade of Vrouw-Mades Kampen*; een Agerleen van Sluipwyk 23.
- Vroonen*; nu Sint Pankras 400.
- Vrooner Meer*; Bedyking by Sint Pankras 400.
- V**RYE-AMBAGTEN; Geregt in Kennemerland onder de Ambagtsheerlykheid van Slooten enz.

B L A D W Y Z E R

267. *Zyn Houtryk, Polanen en Raasdorp* 267. Naamsreden 268. Gelegenheid 268. Regtbank 268.
Vuurbaaken; aan de Stranden van de Noordzee. 576, 577.
Vuurtorens; langs 't Vaarwater van Texel en 't Vlie, en aan de Stranden van de Noordzee 575, 577.
VYF-HUIZEN. Zie NIEUWERKERK enz.

W.

Waal; bedykt Meertje onder Obdam 474.
WAAL; Dorp op Texel 598. Gelegenheid 598. Getal van Huizen 589, 598.
Waal (Grootte); drooggemaakt Meertje in Berkhout 502.
WAALBURG; aanzienlyke Bedyking aan Texel 598. Bedyking 598-600. Dyksbestier 600.
WAARDER; Ambagtsheerlykheid en Dorp onder Woerden 23. Kerk 24. *Hof te Waarder* 23.
Waakerdyk; Dykaadje van den Hondsbosfche 369.
Waardhuizen; Buurten onder Ouderkerk 164. en Amstelveen 166.
WARDER; Ban en Dorp in Waterland of Zeevangk onder Edam 511. Gelegenheid, Grootte 511. Kerk 512.
WARMENHUIZEN; Vrye Heerlykheid in Geestmer-Ambagt 454. Gelegenheid, Grootte, Kerk Neering 540.
WATERGRAFTS-MEER. Zie DIEMERMEER.
WATERLAND; Landstreek in 't Noorderkwartier 506. Gelegenheid 506. Historie 506.

508. Verdeeling 509. **BALJUWSCHAP** 521. Gelegenheid, Verdeeling 521. Landsgesteltenis 521, 522. Hooge Vierschaar 522. Ambagtsheerlykheid 523. Burgerlyke Regeering en Laage Vierschaar 524. Wapen 525. **DYKGRAAF- en HEEMRAADSCHAP** 525. Zeedyk 525. Laagedyk 525, 526. Grootte van 't Dykgraafschap 526. Kollegie van Dykgraaf en Heemraaden 526-528.
WATERLANDSCHE MEEREN (Grootte). Zie BEEMSTER, PURMER, WYDE WORMER.
WATERLANDSCHE MEEREN; Heemraadshap in 't Baljuwschap van Waterland 554. Verdeeling 554. Bestier 555-557.
Waterlandfche Meer; Bedyking in Haringkarspel 450.
Waterschepen; te Uitdam 538.
Watervloeden; derzelver Hoogte aan Spaarendam 252, 253.
WATERSCHAP (GROOT) VAN WOERDEN 25. Uitgestrektheid 25. Oudheid 27. Sluizen 27, 28. Watergangen 28. Regeering 28. Dykgraaf en Hoogheemraaden, en Sekretaris 30-32.
WATWEIDE; Ban en Dorp in de Vier-Noorder-Koggen, onder 't Poortregt van Hoorn 468.
WAVEREN, BOTSHOL en RUIGE WILNISSE; Baljuwschap en Ambagtsheerlykheid aan Amsteland 174. Gelegenheid en Grootte 174. Kerkelyk met Waverenveen 175. Voorvalen aan Waverenveen 175, 176. Polderzaaken 176.
Waveren (Ryke); Buurt onder Ouderkerk 164.
WAVERENVEEN; Ambagtsheerlyk-

der voornaamste Zaaken.

- lykheid in Amstelland 172.
 Gelegenheid 172. Polders 173.
 Dorp en Kerk 173. Brug 173.
 Regtbank 174.
WEESP; Stad aan Gooiland 129.
 Gelegenheid 129. Vestingwer-
 ken 130. Strekking en Uitleg-
 ging 130, 131. Naamsoor-
 sprong 131. Historie 132-134.
 Getal van Huizen 134. Stad-
 huis 134. Waag 135. Kerk
 135. Luthersche Kerk 136.
 Weeshuizen 137. Gasthuis 137.
 Neering 137. Regeering 137.
 Wapen 140.
WEESPERKERSPEL; Regts-
 gebied by Weesp 140. Gele-
 genheid, Verdeelingen Groot-
 te 140. Byzondere Distrikten
 en Regeering 141-143.
 Weiden (Gemeene); Meenten
 of *Schaarweiden* in Gooiland
 79-83.
Werners Hoffede; wel eer bui-
 ten Naarden 96.
WERVERSHOOF; Ban in Dregter-
 land onder 't Regtsgebied van
 Medenblik 498. Gelegenheid,
 Grootte 498.
Westen; Gehugt op Texel, wel
 eer een Dorp 597.
WESTERBLOKKER; byzondere Ban
 onder de Stede Westwoude
 491. Gelegenheid 491. Groot-
 te 491, 492. Kerk 492.
Westerbooms-Gat; Zeegat aan 't
 Vlie 573.
WEST-GRAFTDYK; Dorp in de
 Regtsban van Graft 385. Ge-
 legenheid 385. Kerk 385. Ver-
 gadering van Doopsgezinden
 386. Sluis 386.
WESTERLAND, Dorp op Wie-
 ringen 622. Gelegenheid 622.
 Huizen, Kerk 623.
WEST-MYZEN; Buurt of Dorp
 onder Noord-Schermer 392;
 Gelegenheid 392. Kerk afge-
 broken 392. Deel in de Re-
 geering 392.
WEST-TER SCHELLING; Dorp op
 Ter Schelling 613. Gelegen-
 heid 613. Gevaarlyke Toestand
 614. Kerk, Brandaris, Nee-
 ring 614.
WESTVRIESLAND; Beschry-
 ving van deszelfs Platte Land
 419. Gelegenheid 419. Wordt
 gemeenlyk bepaald met opzigt
 tot den Westvrieschen Dyk 420.
 Landsgesteltenis 421. *West-
 vriesche Dyk* 421. Oudheid
 421. Omring 422. Langte 422.
 Grootte binnen den Omring
 423. Doorbraaken 423. Ver-
 sterking en derzelve Onkof-
 ten 424. Dyksregeering en
 Verdeeling derzelve 425. Dyk-
 graaven, Heemraaden 426, 427.
 Waarfchappen, Hoofd-Ingel-
 anden 427. Sekretariffen 428.
 Super-Intendenten 428, 429.
 Schets der Amptenaaren over
 den Westvrieschen Dyk in des-
 zelfs Verdeelingen 429-431.
 Verscheide Bedieningen 431,
 432. Verdeeling van West-
 vriesland met Opzigt tot Hoog
 Regtsgebied 432, 433. Zie
 ook 638.
Westwal; Reede in de Zuider-
 zee by Texel 570.
WESTWOUDE; Platte Land-Stad
 in Dregterland 487. Verdee-
 ling 487. Oudheid der Stede
 488. Regeering 488, 489. Ban
 der Stede van dien Naam 489.
 Gelegenheid 489. Grootte 490.
 Kerk en gewaande Oudheid
 493.
WESTZAANDAM; Aanzienlyk Dorp
 11

B L A D W Y Z E R

- in de Banne van Westzaanen 331. Strekking 326. Grootte met opzigt tot de geheele Ban 331. Kerk 331. Kerkhoven, Pastory, School en Diakonie-huis 332. Raadhuis 332. Vergaderingen der Doopsgezinden en Inwooners 333. Handel en Neering. Zie ZAANDAM.
- WESTZAANEN**; Ambagtsheerlykheid, met verscheide Dorpen onder 't Baljuwschap van Blois 319. Gelegenheid, Grootte 319. Naamsreden en Oudheid 319. wel eer *Zaanden* 320. Lotgevallen 321. Getal van Huizen en Inwooners 321. Verdeeling 321. Regeering 322-324. Heemraadschappen 324. Voorregten 324. Hoofd-dorp in de Ambagtsheerlykheid 324. Gelegenheid en Strekking 324, 325. byzonder Getal van Huizen en Inwooners 325. Kerk 325. Regthuis 326. Vergaderplaats der Doopsgezinden 326. Weeshuizen 326.
- Wierikken* (Grootte en Kleine); Watergangen van 't Grootwaterschap van Woerden. 28.
- Wierikker-Schans*; onder Bodegraave 22.
- WIERINGEN**; Hollandsch Eiland in de Zuiderzee 615. Gelegenheid 615. Landsgesteltenis, Grootte 616, 617. Dyken 618. Oudheid 618, 619. Verdeeling 619. Regeering 620. Dyksbestier 621.
- WIERINGERWAARD**; aanzienlyke Bedyking in Noordholland 415. Gelegenheid 415. Landsgesteltenis voor de Bedyking 415. Droogmaking 415. Grootte 415. Kerk, Gemeenlands-huis, Vergadering der Doopsgezinden 415. Vrugtbaarheid 416. Watermolens 416. Regeering in 't Crimineel, Civil, en Dyksbewind 416.
- WIMMENUM**; Vrye Heerlykheid in Kennemerland 362. Gelegenheid, Grootte, Oude Kapel 362.
- WINKEL**; Gedeelte van de Nieuwdorper Kogge en Platte-Land-Stad in Westvriesland 447. Gelegenheid, Grootte, Buurten 447. Raadhuis, Kerk 448. Verbranding van 't Dorp 448. Regeering 448, 449.
- Winkelmade*; Vlake by Winkel 448.
- Witsmeer*; Bedyking in Haringkarspel 450.
- WOERDEN**; Landstreek, Baljuwschap en Groot-Waterschap in Zuidholland 3. Gelegenheid 3. Naamsreden 4. Verdeeling 4. Platte Land 17-25.
- WOERDEN**; Stad 5. Gelegenheid 5. Vestingwerken 5. Slot 5. Oudheid en Historie 6-11. Grootte 11. Stadhuis 11. Kerk 12. Lutherische Kerk 12. Remonstrantsche Kerk 13. Roomsche Kerk 13. Godshuizen 13. Regeering 14. Schuttery 15. Wapen 16. Regtsgebied 16.
- WOERDEN** (GROOT WATERSCHAP VAN) 25-32. Zie WATERSCHAP.
- Wogmeer* of *Obdammermeer*; Bedyking onder Obdam, Hensbroek en Urshem 475. Dykgraaf en Heemraaden 475.
- WOGNUM**; Ban en Dorp in de Vier-Noorder-Koggen, onder 't Poortregt van Hoorn 467.

der voornaamste Zaaken.

467. Gelegenheid, Grootte, Kerk 467.
 Wol; Texelfche 586.
WORMER; Ambagtsheerlykheid en Dorp onder 't Baljuwſchap van Kennemerland 240. Gelegenheid 240. Grootte, Oudheid, Dorp, Kerk 241. Beſchuitbakkeryen 242. Ooſtzyde van Knollendam 243. Schalsmeer 243.
Wormer (Enge); Bedyking met Regt van Baljuwſchap 243.
WORMER (WYDE); aanzienlyke Bedyking in Waterland 567. Gelegenheid, Bedyking, Grootte 567. Regeering 567. Dykgraaf- en Hoogheemraadſchap 568.
WORMERVEER; Dorp in de Ban van Weſtzaanen 343. Gelegenheid 343. Opkomſt 343. Verwoefing door de Spanjaarden 343. Opbouw 344. Getal van Huiſgezinnen en Ingezeten 344. Kerk 344. Vergaderingen der Doopsgezinden 344. Roomſche Kerk 344.
WOUDE; Polder en Buurt onder Akerfloot 218.
Woudmeer; Bedyking in Haringkarſpel. 450.
WYDENES met **OOSTERLEEK**; Platte-Land-Stad in Dregterland 494. Gelegenheid, Oudheid der Stede 494. Regeering 494, 495.
WYDENES, byzondere Ban onder de Stede van dien Naam 495. Gelegenheid, Grootte, Buurten, Kerk, Slot 496.
WYK AAN 'T DUIN; Ambagtsheerlykheid onder 't Baljuwſchap van Blois 310. Gelegenheid, Grootte, Regeering 310.
Wyker-Meer; een Inham van 't Y 301.
WYK OP ZEE; Ambagtsheerlykheid en Zeedorp onder 't Baljuwſchap van Blois 309. Gelegenheid, Grootte, Kerk, Neering, Regeering 309.

Y

YDAM. Zie **UITDAM**.
Te (Kromme); wel eer een Vaart, nu een Indyking by Heemskerk 233. Beſtier 233.
Tên; Stroompjes van dien Naam in Waterland 507, 513, 537.

Ypenlaan; nu *Nieuwburg*; aanzienlyk Heerenhuis in de Ban van Heiloo 229.
Ypefloot; voorheen een Buurt aan den Diemerdyk. 177.
Ypeflooter Sluis; behoort tot Amſtel-land 193.
Ypeſtein; wel eer een Adelyk Huis in de Ban van Heiloo 229.

Z.

ZAANDAM; aanzienlyk Dorp onder de Ambagtsheerlykheden van Ooſt- en Weſtzaanen 326. Gelegenheid 326. Verdeeling in Ooſt- en Weſtzaandam 326. Strecking van beiden 326. Naamsreden 326. Dam 327. Sluizen 327. Overtoom 328. Handel en Neeringen 334. Graanhandel 335. Scheepsbouw 336. Houthandel en Zaagmolens 337. Olymolens 338. Papiermolens 338. Pelmolens 339. Reedery van Zeildoek 339. Zie **OOSTZAANDAM** en **WESTZAANDAM**.
ZAANDYK; Dorp in de Ban van Weſtzaanen 342. Gelegenheid 342. Opkomſt 342. Getal van Huizen en Inwooners 342. Kerk 342, 343. Weeshuis 343.
ZAANEN; Ambagtsheerlykheid onder 't Baljuwſchap van Kennemerland 273. Gelegenheid, Oudheid 273.
Zanddyk; by Kalans Oog en Huiſdvinen 372.
ZANDVOORT; Ambagtsheerlykheid en Zeedorp onder 't Baljuwſchap van Brederode 280. Gelegenheid, Grootte, Getal van Ingezeten, Kerk 280. Grafkelder van den Ambagtsheer 281. Gaſthuis 281. Neering 281. Regeering 281, 282. Regten van den Ambagtsheer 282. Banſcheiding 282.
Zantpoort; aanzienlyke Buurt onder Velzen 296.
ZEEBURG OF DIEMER- EN MUIDER-ZEEDYK (HOOGHEEMRAADSCHAP VAN) 194. Gelegenheid van den Dyk 194. Naamsreden en Oudheid 194. Dyksgeſteltenis en Doorbraken 195-197. Verſterkingen van den Dyk 197-200. Onderhoud van den Dyk 200-201. Dyksbeſtier 201-206.

B L A D W Y Z E R

206. Kollegie van Dykgraaf- en Hoogheemraaden 203. Gemeenlandshuis 205.
- ZEEGATEN** in Noordholland 569 aan Texel 569-573. aan 't Vlie 573.
- Zeeonnen**; op de Zuiderzee en Buitengaats 575.
- ZEEVANGK**; Dykgraaffschap en Landfreek in Waterland 509. Strekking 510. Landsgefteldheid 510. Dyksbestier 510. Hoog Regtsgebied 511.
- Zindelykheid**; in Noordholland en Waterland, byzonder te Broek 544-546.
- Zuiderbraak**; bedykt Meertje onder Obdam 474.
- ZUIDERWOUDE**; Dorp onder 't Hoofdorp van dien Naam in Waterland 536. Gelegenheid 536. Grootte, Oudheid, Kerk 536. Neering 537.
- ZUIDERWOUDE**; een der Hoofdorpen in 't Baljuwſchap van Waterland 535. Gelegenheid van dezelfs Ban 535. Regeering van Burgemeesteren en Vroedſchappen 536. Grootte 536. Dorpen 536.
- ZUIDPOLDER**; Dykgraaffſchap in Waterland 518. Strekking 518. Grootte en Beheering 519.
- ZUID-SCHALKWYK**. Zie **NIEUWERKERK** enz.
- ZUID-SCHERMER**. Zie **GROOTSCHERMER**.
- ZUIDSCHERWOUDE**; Ambagtsheerlykheid en Dorp onder 't Baljuwſchap van de Nieuwburg 402. Gelegenheid, Dorp, Kerk 402. Regeering 403!
- Zuidwal**; Reede by Texel 570!
- Zusbardeſbage**; of Zuiderwoude in Waterland geweest is 536.
- ZWAAG**; Ban in Dregterland onder 't Poortregt van Hoorn 499. Gelegenheid, Grootte 499. Dorp, Kerk 499.
- Zwaagdijk (Hooge en Laage)**; Buurten in de Vier-Noorder-Koggen, onder 't Regtsgebied van Medenblik 466.
- Zwaanenburg** of **Huis ter Hart**; onder Polanen in Kennemerland 268. is 't Gemeenlandshuis van Rynland 268.
- Zwaanenburg**; wel eer een Slot der Heeren van Perſyn in Waterland 507.
- Zyewind** of **Zydenkerk**; Buurt in Oude-Nieuwdorp 447. Kerk 447!
- ZYPE**; een der grootſte Bedykingen in Noordholland 409. Gelegenheid 409. Landsgefteltenis voor de Bedyking 410. Droogmaakingen en Inbreuken 410, 413. Grootte 413. Verdeeling, Kerken 413, 414; Vergaderingen der Doopsgezinden 414. Roomſche Kerken 414. Weeshuis 414; Regeering in 't Crimi-neel en Civiël, en Dyksbestier 414.
- ZYPE (NIEUWE)**. Zie **WIERINGERWAARD**.



