



Dubrovnik

RIVIERA





TAK NIEGDYŚ BUDOWANO



W CZASIE BUDOWY TWIERDZY MINČETA W XV WIEKU, Z POWODU BRAKU KAMIENIA, WYDANO ZARZĄDZENIE, BY KAŻDY PRZYBYWAJĄCY DO MIASTA PRZYNIÓSŁ JEDEN KAMIEŃ.

Wspaniałe **DUBROWNICKE MURY**, najbardziej rozpoznawalna i najczęściej odwiedzana chorwacka atrakcja turystyczna, należą do najpiękniejszych i najbardziej monumentalnych zabytków fortyfikacji w Europie. Ich budowa rozpoczęła się już w VIII wieku, a najbardziej intensywny okres ich budowy przypadł na XV i XVI wiek, kiedy to Miastu i Republice nieustannie groziło niebezpieczeństwo. Dzięki ówczesnej

sprawnej budowie, ale też dzięki słynnej dubrownickiej dyplomacji, także dzisiaj wyglądają nienagannie. Ze swoimi szesnastoma wieżami, trzema twierdzami i sześcioma bastionami, te mające długość 1940 metrów i 22 metrów wysokości mury wznoszą się nad wspaniałym wybrzeżem i stromymi skałami, zapierając dech w piersiach każdemu zwiedzającemu.

MIASTO KORČULA – jeden z najlepiej zachowanych przykładów średniowiecznego miasta, otoczone masywnymi murami, wewnątrz których układ ulic przypomina rybi szkielet. Mowa tu o wyjątkowym uregulowaniu urbanistycznym, które umożliwiało idealne warunki życia, dzięki swobodnemu przepływowi powietrza i ochronie przed silnymi wiatrami, ale też licznymi najeźdźcami.

MURY W STONIE, PO MURZE CHIŃSKIM, SĄ NAJDŁUŻSZYM ZACHOWANYM SYSTEMEM FORTYFIKACYJNYM NA ŚWIECIE!

Okolice Stonu na Półwyspie Pelješać w XIV wieku wchodzi w posiadanie Republiki Dubrownickiej, która rozpoczyna planową rozbudowę miasteczek Ston i Mali Ston, z murami, które je łączą. Celem było zabezpieczenie ludzi i wytwórni soli, ówczesnego „białego złota”, na którym Republika zarabiała krocie. **MURY W STONIE** o łącznej długości 5,5 km zostały umocnione około czterdziestoma wieżami i pięcioma twierdzami.



KULTUROWA OPowieść Tworzona PRZEZ WIEKI



ŚWIĘTO ŚWIĘTEGO BŁAŻEJA W 2009 ROKU WPISANO NA LISTĘ REPREZENTATYWNĄ NIEMATERIALNEGO DZIEDZICTWA KULTUROWEGO UNESCO.

Oprócz bogatego dziedzictwa materialnego, riwiera dubrownicka może poszczycić się również różnorodnym i wartościowym dziedzictwem kultury niematerialnej.

Zacznijmy od **ŚWIĘTA ŚWIĘTEGO BŁAŻEJA**, wspaniałej procesji na cześć dubrownickiego patrona, nieprzerwanie obchodzonego już od 972 roku. Rzeźby świętego Błażeja, świętego niosącego na dłoni Miasto, znaczą mury Dubrownika i wejścia do miasta, a tradycyjne Święto wzbogaca dziedzictwo również o wymiar duchowy.


Turniej mieczowy **MOREŠKA** sięga swoimi korzeniami do hiszpańskich obchodów wygnania Maurów w XII wieku. Z biegiem czasu, w rejonie Morza Śródziemnego niemal zanikł, podczas gdy na Korčuli zakorzenił się głęboko już przed 400 laty, stając się jedynym w swoim rodzaju takim turniejem na świecie. Ze swoimi impresywnymi figurami tanecznymi, kostiumami, muzyką i malowniczością, jest częścią tożsamości miasta Korčuli, a jednocześnie wyrazem chorwackiego kosmopolityzmu.



W miejscowościach na Korčuli - Pupnat, Čara, Smokvica, Blato i Vela Luka zadomowił się też stary taniec rycerski **KUMPAJKA**, który również wyróżniają stare miecze, bogate stroje i muzyka.

POSKOČICA LINĐO z wybrzeża dubrownickiego należy do wyjątkowych form tańca tradycyjnego w Chorwacji. Stanowi go koło mieszanych par rozmieszczonych wokół grających, z wodzirejem wykrzykującym, w celu zmiany figur tanecznych, polecenia w formie dowcipnych, często niedwuznacznych wierszyków.

Obok Święta świętego Błażeja, Moreški i Linđo, listę chronionych niematerialnych dóbr kulturowych tego regionu



uzupełniają: dubrownicka mowa, umiejętność tworzenia haftu Konavle oraz karnawał na wyspie Lastovo.

Przez wieki sławę Dubrownikowi, swoimi umiejętnościami, przynosili również dokonali mistrzowie swojego rzemiosła - dubrowniccy złotnicy. **TRADYCYJNA DUBROWNICKA BIŻUTERIA** ze złota i srebrnych filigranów również dziś zachwyca swoim ponadczasowym pięknem, specyficznym wykonaniem i uniwersalną stylistyką, pasującą do każdego stylu mody. Kolczyki „rećine“ czy „puce“ to z pewnością przepiękna pamiątka pozostająca na całe życie.



ŻYCIE TĘTNI NA LĄDZIE I W MORZU

Flora regionu Dubrownika jest wyjątkowo różnorodna, a dominują w niej cyprysy, sosny i drzewa oliwne. Przez cały obszar ciągną się też liczne winnice, jak również plantacje cytrusów - cytryn, pomarańczy i oczywiście **MANDARYNEK**.



*MAJĄCY TEMPERAMENT **JERZYK ZWYCZAJNY**,
BĘDĄCY POD OCHRONĄ MIESZKANIEC
DUBROWNIKA, NALEŻY DO NAJSZYBSZYCH
PTAKÓW NA ŚWIECIE I ZE WSZYSTKICH Z NICH
SPĘDZA W POWIETRZU NAJWIĘCEJ CZASU.*

Malowniczy śródziemnomorski krajobraz jest domem licznych gatunków zwierząt, a niewyczerpane bogactwo w szczególności skrywa Adriatyk - od ostryg i małży, poprzez kraby i ośmiornice, aż po okonie morskie, dentexy i skorpeny... aby wymienić tylko niektórych ze znanych (smakoszom) mieszkańców.



ARCHIPELAG LASTOVO został ogłoszony parkiem przyrody z uwagi na swoje mistyczne piękno, podkreślone wartości krajobrazowe, gęste lasy i żyzne pola oraz z uwagi na siedliska rzadkich gatunków morskich i lądowych. Aż 70% powierzchni parku stanowi morze, znane z pięknych różnorodnych korałów, ale też z zamieszkiwania w nim około 150 gatunków ryb. Rybacy są jednak najszczęśliwsi, kiedy złowią króla skorupiaków - drogocenną langustę.


Wyspa **MLJET** to skarbnica biologicznej różnorodności, dom kolorowego świata zwierząt i szkółka rodzimych lasów sosny alepskiej, pinii i dębu ostrolistnego. Część zachodnią tej najbardziej zielonej chorwackiej wyspy w 1960 roku objęto ochroną jako pierwszy adriatycki park narodowy, a o ważności jego ochrony świadczą też liczne gatunki endemiczne i zagrożone.



ZACHWYCAJĄCA PRZYRODA CZEKA NA POSZUKIWACZY PRZYGÓD

Wzdłuż całego regionu oferuje się wiele atrakcji na lądzie i morzu. Rafting, nurkowanie, chodzenie po górach z widokiem na morze, off road jeep safari czy łowienie ryb, obserwacje ptaków, zbiory mandarynek... Jedyny problem to dokonać wyboru tego co sprawia największą radość. A oto nasze propozycje:


KAJAKARSTWO jest jedną z bardziej popularnych aktywności na wybrzeżu dubrownickim, głównie z uwagi na spektakularne widoki z morza na majestatyczne mury Dubrownika. Inną atrakcją, którą warto zwiedzić kajakiem jest jaskinia Betina, przed którą, niedaleko od Dubrownika, można cieszyć się całkowitym spokojem i ciszą.



KAJAKARZY I ŻEGLARZY UCIESZYĆ TEŻ MOGĄ SPOTKANIA ZE STADKAMI DELFINÓW I TUŃCZYKÓW, CZĘSTO WYSTĘPUJĄCYMI W TYM REJONIE.



Urozmaicona linia brzegowa oraz duża liczba wysp i wysepek umożliwiają spokojne żeglowanie i pobyt na morzu nawet wtedy kiedy warunki pogodowe nie są idealne. Archipelag Mljet, jak również Archipelag Elaficki, oprócz bezpiecznej przystani, oferują widoki na wyjątkowe walory przyrodnicze, dla których warto **WYNAJAĆ ŻAGŁÓWKĘ LUB UDAĆ SIĘ NA WYCIECZKĘ STATKIEM.**



Część zachodnia Półwyspu Pelješac jest idealna do windsurfingu z powodu wiatrów wzbijających idealne fale, kitesurferzy odwiedzają zaś często ujście rzeki Neretwy, oferującej trzy kilometry zatoki płytkiego morza, piaszczyste mielizny oraz ciepły i silny wiatr.



Gaje oliwne, murki i winnice na Półwyspie Pelješac, piaszczysto-rowerowa ścieżka wokół jezior Malo i Veliko jezero na zalesionym Mljecie, trasy wokół Jezior Baćinskih i przy brzegu rzeki Neretwy, ścieżki przez malownicze i autentyczne wioski Konavle, wraz z młynami na rzece Ljuta, trasy tematyczne, takie jak miejscowe nagrobki tzw. stećci wybrzeża dubrownickiego lub Trasa Napoleona na Półwyspie Pelješac, to tylko niektóre z atrakcji ładujące baterie swoją zachwycającą przyrodą i walorami historycznymi.

NAJLEPSZE ŚRÓDZIEMNOMORSKIE DELICJE



Śródziemnomorski model diety, wpisany na listę światowego dziedzictwa kultury niematerialnej UNESCO, to podstawa całego systemu kulinarnego tego regionu. Kulinaryny spacer po regionie zaczniemy od licznych restauracji i konob w dolinie Neretwy, w których podaje się gulasz z węgorza lub z żab oraz smaczne dania z dziczyzny, w szczególności zaś z łyski zwyczajnej.



Następnie, droga prowadzi nas do Stonu, gdzie nikt nie może się oprzeć świeżym, wyciągniętym z morza **OSTRYGOM**, słynnej specjalności tego regionu, ale również małżom i właśnie co przyrządzonej świeżej rybie.



Na wyspach Mljet, Šipan, Lopud i Koločep można delektować się smaczными daniami z suszonych ryb lub owoców morza, a w restauracjach i konobach rejonu Dubrownika i Konavle poczęstują Cię pršutem, serem z oliwy, daniem „zelena menestra” i pozostałymi delicjami.



Zdrową i jakościową przekąską dobrze jest popić doskonałymi winami, a wyróżniają się te z Komarnej, a w szczególności z Półwyspu Pelješa. Degustacja wysokiej jakości win Dingač i Postup, z miejsc o takich samych nazwach, gdzie winnice popularnej odmiany **PLAVAC MALI** odwrócone na południe dają najwyższej jakości czerwone wina chorwackie, to nieodzowny rytuał każdego miłośnika win. Tym, którzy jednak preferują białe wino, polecamy wyspę Korčula, gdzie można delektować się rodzimymi odmianami pošip i grk lub miejscowość Konavle, w której odradza się odmiana dubrovačka malvasija.



KORČULA MOŻE POSZCZYCIĆ SIĘ TRADYCJĄ WYTWARZANIA WINA JUŻ OD CZASÓW STAROŻYTNYCH GREKÓW, WZGLĘDNIĘ OD IV WIEKU PRZED CHRYSZTUSEM.



NERETVA oaza życia

Dolina rzeki Neretwy jest jednym z najbardziej malowniczych rejonów Chorwacji, jedyną deltą w kraju i wśród rzadkich pozostałych takich obszarów w Europie, trzecią pod względem wielkości deltą w obszarze Morza Śródziemnego (za rzekami Nil i Pad).



Ta zielonooka ślicznotka od zawsze była natchnieniem dla wielu artystów, inspiracją dla fotografów i reżyserów filmowych, ale też dla licznych turystów i podróżników, jak również wszystkich mieszkańców jej wybrzeża.



Żyzna gleba i śródziemnomorski klimat umożliwiły mieszkańcom intensywny rozwój rolnictwa. Smaczne cytrusy, arbuzy, pomidory i wiele innych produktów, są znane w całym kraju, a nawet dalej.





JEZIORA BAĆINSKIE



MUZEUM NARONA



MARATON ŁODZI

Malownicze **JEZIORA BAĆINSKIE** to grupa małych jezior i dom licznych wyjątkowych gatunków flory i fauny i miejsce, które koniecznie muszą odwiedzić wszyscy odwiedzający ten region.

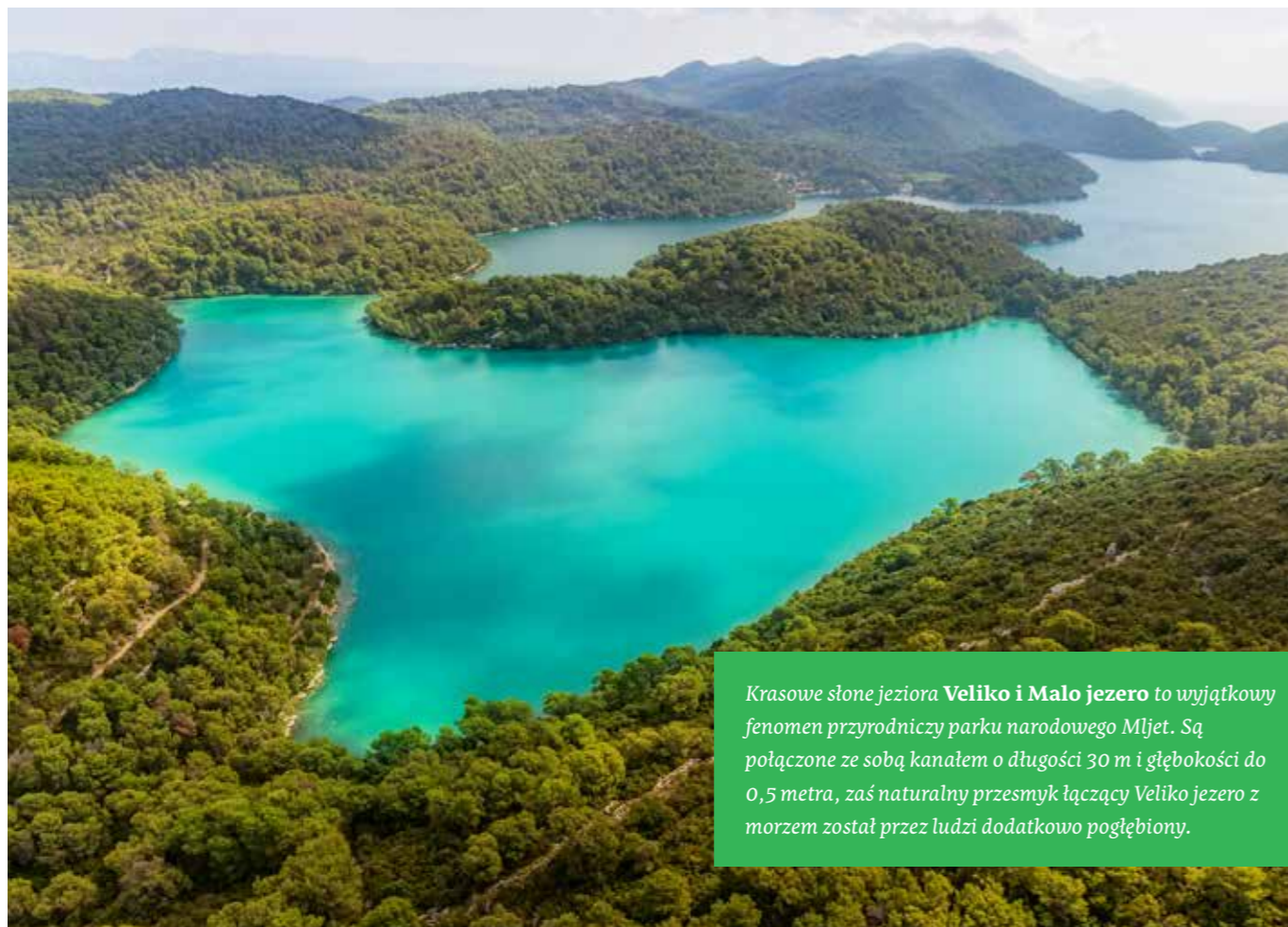
MUZEUM NARONA w pobliżu miejscowości Metković, powstało w miejscu, w którym w latach 1995-1996 dokonano sensacyjnego odkrycia pozostałości rzymskiej świątyni - Augusteum i 17 marmurowych rzeźb.

MARATON ŁODZI to amatorski wyścig sportowy miejscowych łodzi z doliny Neretwy. Rozpoczynający się w Metkoviću, a kończący w Ploče wyścig ten odbywa się na trasie liczącej łącznie 22 500 metrów i jest jednym z największych i najchętniej oglądanych wydarzeń w Chorwacji.



MLJET wyspa wiecznej wiosny

Najbardziej zalesiona adriatycka wyspa to idealne miejsce do odkrywania bogatej flory i fauny oraz na spokojny odpoczynek wśród nietkniętej przyrody, która niegdyś zachwycała również Odyseusza.



*Krasowe słone jeziora **Veliko i Malo jezero** to wyjątkowy fenomen przyrodniczy parku narodowego Mljet. Są połączone ze sobą kanałem o długości 30 m i głębokości do 0,5 metra, zaś naturalny przesmyk łączący Veliko jezero z morzem został przez ludzi dodatkowo pogłębiony.*



Największą atrakcją na Mljecie jest malownicza **wyspka św. Marii**, w południowej części jeziora Veliko jezero, na której znajduje się klasztor benedyktyński z kościołem św. Marii zbudowanym w XII wieku.



BLACE



JASKINIA ODYSEUSZA



Rezerwat przyrodniczych unikatów Saplnara zdoła specyficzna roślinność i egzotyczne piaszczyste plaże, rozciągające się też na sąsiednią „lagunę” **BLACE**.

W największym i najbezpieczniejszym porcie Mljetu - Polače znajduje się **PAŁAC RZYMSKI** z termami, trzeci zachowany rzymski zabytek na chorwackim wybrzeżu Adriatyku (obok Amfiteatru w Puli i Pałacu Dioklecjana w Splicie).

JASKINIA ODYSEUSZA to grota ze zwalonym sklepieniem, na dnie której jest morze, do której można dopłynąć, a nawet wpłynąć mniejszą barką. Ponoć właśnie z tego miejsca zachwycony Odyseusz, po rozbiciu statku przez siedem lat spoglądał w morską dal z żalem i nostalgią za domem i Penelopą, podczas gdy przepiękna nimfa Kalipso, córka boga Posejdona, zakochana, jeszcze smutniej spoglądała na niego. Oprócz bogatych lasów, na Mljecie rośnie wiele endemicznych gatunków roślin, a nawet 25 różnych gatunków **ORCHIDEI**.

Po całodziennym upajaniu się magiczną atmosferą Mljetu, największą przyjemnością jest odwiedzenie którejś z wyspowych konob i delektowanie się lokalnymi delikcjami.



PAŁAC RZYMSKI





KORČULA klejnot z kamienia

Pozwól, aby Korčula zachwyciła Cię ponadczasowym pięknem, nierzeczywistymi krajobrazami i wyjątkowo bogatym dziedzictwem kulturowo-historycznym.



Dzięki stuletniej tradycji obróbki kamienia, **miasto Korčula** zostało zbudowane, a także bogato ozdobione, głównie przez miejscowych mistrzów, zdobieniami w stylu późnogotyckim, renesansowym i barokowym. To muzeum pod gołym niebem może poszczycić się ciekawym układem ulic, rynków, murów, kościołów, pałaców, muzeów oraz domem wielkiego podróżnika Marko Polo.



Wysepka Proizd ma skaliste i kamienne wybrzeże, a jej północna część zapiera dech w piersiach. Znajdują się tu plaże z białych skał, wcinające się w morze o turkusowej barwie. Gładkie skały są idealne do opalania się, a miłośników spokoju i ciszy ucieszy, że wyspa nie jest zamieszkana.



PORT PUPNAT



VELA SPILA

KATEDRA ŚWIĘTEGO MARKA



ALEJA LIP

PORT PUPNAT to głęboka zatoka oddalona od miasta Korčuli o piętnaście kilometrów. Otacza go bujna śródziemnomorska roślinność, a kamienista plaża na dnie zatoki regularnie jest zaliczana do najpiękniejszych plaż Adriatyku.

Jaskinia **VELA SPILA** znajduje się powyżej miejscowości Vela Luka i jest jednym z najbardziej znaczących archeologicznych prehistorycznych lokacji na terenie Europy. Jaskinia była w sposób ciągły zamieszkiwana od wczesnej epoki kamienia, tj. około 20 tysięcy lat przed Chrystusem, a do teraz korzystali z niej Grecy, Rzymianie, Bizantyjczycy i wielu innych.

KATEDRA ŚWIĘTEGO MARKA, patrona Korčuli, to centrum życia religijnego i najpiękniejszy gotycko-renesansowy zabytek na starym mieście. Budowali ją i ozdabiali najlepsi miejscowi i włoscy mistrzowie w XV i XVI wieku.

ALEJA LIPA posadzona została w 1991 roku i biegnie wzdłuż całej głównej ulicy miejscowości Błato. Ten szpaler drzew ma długość kilometra i, za szpalerem berlińskim, jest drugim pod względem długości rzędem drzew lipowych w Europie.



LASTOVO wyspa krystalicznych gwiazd

Już dawno temu Rzymianie nazwali tę wyspę carską („Augusta insula”), a dziś, ten najmłodszy chorwacki park przyrody nazywany jest też wyspą niepojętego piękna oraz oazą spokoju i ciszy.



Nienaruszone wybrzeże z licznymi zatokami, bujna roślinność schodząca do samego morza, krystalicznie czyste morze...to przynęty, którym trudno się oprzeć.



Archipelag Lastovo jest stosunkowo daleko od lądu i wszystkich możliwych, w tym związanych z oświetleniem, zanieczyszczeń i oferuje przepiękny widok na **nocne niebo pełne gwiazd**, którego nie mogą przegapić romantycy.



Swego rodzaju przypięczętowaniami widoków Lastova są kamienne domy z niezwykle wysokimi kominami - tzw. **fumari**. Na wyspie rzadko, szczególnie wśród starych domów, można zobaczyć dwa takie same kominy.



LATARNIA STRUGA



KARNAWAŁ NA WYSPIE LASTOVO



Prawdziwi miłośnicy turystyki robinsonowskiej nie mogą przegapić wizyty lub pobytu w którejś ze słynnych **LATARNI NA WYSPIE LASTOVO**. Glavacie na małej wysepce na wschód od Lastova, Sušac na stromej grani daleko na otwartym morzu, czy Strudze przy wjeździe do zatoki Skrivena luka.

KARNAWAŁ NA WYSPIE LASTOVO to jeden z najstarszych obyczajów karnawałowych w Chorwacji i nie tylko, a pierwszy raz wspomina się o nim w 1390 roku. Obchodzony jest na pamiątkę nieudanego oblężenia wyspy przez Maurów, a z uwagi na swą wyjątkowość został wpisany na listę chronionego dziedzictwa kulturowego Republiki Chorwacji.

Urozmaicona linia brzegowa z wieloma zatokami, granie i mielizny oraz Lastovnjaci – miniaturowy archipelag o zadziwiającym pięknie, to prawdziwy **PODWODNY RAJ DLA NURKUJĄCYCH**. W szczególności wyróżnia się grań Bijelac – najbardziej znana lokalizacja nurkowa południowego Adriatyku.



PELJEŠAC królestwo mocnych win

Przyciąga turystów idyllicznymi widokami niekończących się winnic, gajów oliwnych i turkusowych zatok, tradycyjnymi dalmatyńskimi specjalnościami i wieloma innymi przyjemnościami kuszącymi oczy i podniebienie.

Dingač to stanowisko do uprawy winorośli na południowych zboczach Półwyspu Pelješać, gdzie w symbiozie słońca i gleby, z pomocą ludzkich rąk, od wieków powstaje najszynniejsze chorwackie wino o tej samej nazwie.



Jednym z głównych atutów Półwyspu Pelješać są oczywiście boskie kamieniste i piaszczyste plaże, krystalicznie czyste morze i cień sosen... Czyż może być coś lepszego?



O wietrze Maestral, wiejącym w najwęższej części kanału Pelješaćkiego przy miejscowości Viganj, marzy każdy zapalony surfer.



OREBIĆ



WYTWÓRNI SOLI W STONIE



W słynnej **WYTWÓRNI SOLI W STONIE**, sól produkuje się dzisiaj tak jak w czasach antycznych, kiedy to z jej powodu prowadzono wojny.


Malownicze miasteczko **OREBIĆ** jest dumne z tradycji żeglarzy, opowieść o których snują domy kapitanów i Muzeum Morskie. Od północy osłania je Sveti Ilija – najwyższa góra i najpopularniejsze miejsce wycieczek górskich, a od południa opływa przejrzyste morze Kanału Peljeśackiego.

Z **KLASZTORU FRANCISZKAŃSKIEGO I KOŚCIOŁA MATKI BOŻEJ ANIELSKIEJ** nad Orebićem rozciąga się niezapomniany widok na wyspy Korčulę, Mljet i Lastovo.



DUBROVNIK perła Adriatyku

O tym starożytnym mieście, skarbcu i muzeum z bogatą spuścizną przodków mało kto nie słyszał i nie chciałby go odwiedzić.



Niewielu jest tych, którym **dubrownickie mury** nie zapierają dechu w piersiach, gdy zobaczą po raz pierwszy te twierdze, bramy miejskie i potężną kamienną tarczę wznoszącą się nad wybrzeżem.



Ulubionym miejscem spacerów wszystkich mieszkańców Dubrownika i turystów ze wszystkich stron świata jest Plac – popularny **Stradun**. Spacer po nim doprowadzi Cię do wielu historycznych budynków takich jak Pałac Rektorów, Kościół św. Błażeja, Pałac Sponza, Fontanna Onufrego, Kolumna Rolanda... Słynny Stradun posłużył również za kulisy wielu filmom i serialom, od Gry o tron do Gwiezdnych wojen i Robin Hooda.



KOLOČEP



CAVTAT



ARBORETUM



MLINI

WYSPY ELAFICKIE lub wyspy jeleni, odwieczni strażnicy dubrownickiego morza i wybrzeża, ulokowały się w bezpośrednim sąsiedztwie Dubrownika, a składają się na nie większe wyspy Koločep, Lopud, Šipan i Jakljan oraz kilka mniejszych.

CAVTAT jest starym miasteczkiem na wzgórzu zalesionego półwyspu Rat, którego magię podkreślają budynki z czasów Republiki Dubrownickiej. To wyjątkowe miasto i jego okolica zachowało całe mnóstwo śladów mającej kilka tysięcy lat historii miasta.

ARBORETUM TRSTENO jest najstarszym arboretum na świecie i jedynym na wybrzeżu adriatyckim. W ramach Arboretum znajduje się barokowa fontanna z 1736 roku, nazwana imieniem rzymskiego boga Neptuna.

Jedną z piękniejszych oaz riwieri dubrownickiej jest **KANAŁ ŻUPSKI** znajdujący się zaledwie 10 km od Dubrownika, który w pięciu miejscowościach (Kupari, Srebreno, Mlini, Soline i Plat) oferuje kilka kamienistych plaż, ukryte zatoczki, trasy spacerowe, hotele i wille.



Wydawca: Wspólnota Turystyczna Župani Dubrownicko-Neretvańskieje

Produkcja: Prospekt d.o.o.

Fotografie: Wspólnota Turystyczna Župani Dubrownicko-Neretvańskieje (Renco Kosinožić, Andrija Carli, Boris Kragić, Dubravko Lenert, Davorka Kitonić, Marin Veraja, Zoran Marinović), Wspólnota Turystyczna Korčula (Neven Fazinić), Wspólnota Turystyczna Blato (Dino Cetinić), Wspólnota Turystyczna Vela Luka (Boris Kačan), Wspólnota Turystyczna Lastovo (Stjepan Tafra), Wspólnota Turystyczna Konavle (Karmen Zorović), Wspólnota Turystyczna Mljet (Hotel Odisej), restauracja Đuđa i Mate (Zvonimir Ferina), Novak Elčić, iStockphoto, Shutterstock



Dubrovnik
RIVIERA

DUBROVNIK AND NERETVA COUNTY
TOURIST BOARD

Wspólnota Turystyczna Župani Dubrownicko-Neretvańskieje
Šipčine 2, 20000 Dubrovnik, Chorwacja



Tel. +385 20 324 999

info@visitdubrovnik.hr

WWW.VISITDUBROVNIK.HR

© Copyright 2018.

Wspólnota Turystyczna Župani Dubrownicko-Neretvańskieje



Dubrovnik

RIVIERA

DUBROVNIK AND NERETVA COUNTY
TOURIST BOARD

