



Никто не забыт, Ничто не забыто...



ПАМЯТНИКИ И ПАМЯТНЫЕ МЕСТА

**в Республике Крым, связанные с событиями
Великой Отечественной войны
1941-1945 годов**

ББК 85.133(2)я2
УДК 725.94(477.75)(083.81)

**«Памятники и памятные места в Республике Крым, связанные с событиями
Великой Отечественной войны 1941-1945 годов»**

Идея и разработка альбома - Государственный комитет по охране культурного наследия,
Министерство внутренней политики информации и связи Республики Крым

Одобрено Издательским советом, выпущено при поддержке Главы Республики Крым
С. Аксёнова, Министерства внутренней политики, информации и связи Республики Крым за счет
средств бюджета Республики Крым за счет средств бюджета Республики Крым

ISBN

Министерство внутренней
политики, информации и связи
Республики Крым

ГУП РК «Издательство
и типография «Таврида»

*Памятники и памятные места
в Республике Крым, связанные с событиями
Великой Отечественной войны
1941-1945 годов*

Армянск



Братская могила советских воинов
Дата событий: 1941-1944 гг.



Памятник-танк «Т-34».
Дата событий 1941-1944 гг.



Группа из 2-х братских могил советских воинов

Дата событий: 1941-1944 гг.,

перезахоронение: 1946 г., замена - 1986 г.

г. Армянск, микрорайон им. Генерала Корвяко, у дома №15.

Памятник истории местного значения.

Решение Крымского облисполкома от 05.09.1969 №595, охранный №1190.

Охранная зона 5,5 x 9,0 м, в пределах ограды, утверждена решением Крымского облисполкома от 15.01.1980 №16.

Памятник расположен в центре города, в районе ул. Симферопольской, микрорайон им. Генерала Корвяко. В двух братских могилах захоронены останки воинов 51-й армии и 19-го танкового корпуса, погибших в ноябре 1943 года в период прорыва вражеских позиций в районе Перекопского вала и воинов 2-й гвардейской армии, погибших при освобождении Армянска.

В 1946 году было проведено торжественное перезахоронение останков бойцов, погибших весной 1944 года в с. Кураевка (2-й стрелковый батальон 127-го стрелкового полка, 5 отдельная армейская стрелковая рота), и воинов, похороненных ранее на западной окраине г. Армянска, в общую братскую могилу в центре города.

Памятник расположен на месте, где находился концлагерь для советских военнопленных. Место погребения военнопленных, уничтоженных в этом лагере, до настоящего времени не установлено.

В центре двухступенчатого постамента установлена стела неправильной формы с текстом: «Живые, помните! Они погибли за ваше счастье». Вдоль аллеи и клумб, с двух сторон, установлены надгробные плиты с известными фамилиями и званиями советских воинов. Общее количество захороненных не установлено.

Автор памятника неизвестен.

* * *

Памятник боевой техники – гвардейский миномет БМ-13 («Катюша»).

Дата сооружения: 1985 г.

г. Армянск, микрорайон им. Генерала Корвяко, у шоссе Симферополь – Херсон.

Памятник истории местного значения.

Решение Крымского облисполкома от 15.04.1986 №164, охранный №3087.

Охранная зона в радиусе 25 м вокруг возвышенности, утверждена решением Крымского облисполкома от 15.04.1986 №164.

Во время штурма Перекопских укреплений были использованы минометы БМ-13, один из которых

установлен в г. Армянске. Памятник расположен у шоссе Симферополь-Херсон, микрорайон им. Генерала Корвяко, на искусственной насыпи. Памятный знак - гвардейский миномет БМ-13 «Катюша» был установлен в честь 40-летия Победы по решению исполнительного комитета Армянского городского Совета народных депутатов от 30 апреля 1985 года с целью увековечения подвига советских воинов-артиллеристов 2-й Гвардейской армии, которые освобождали перекопскую землю.

Памятный знак установлен КПО «Титан» им. 50-летия СССР.

Памятник представляет собой боевую машину (установку) реактивной артиллерии БМ-13.

* * *

Памятный знак в честь воинов-артиллеристов (гаубица).

Дата событий: 1941-1944 гг.

Дата сооружения: 1986 г.

г. Армянск, ул. Гайдара / ул. Магдесяна.

Памятник истории местного значения.

Решение Крымского облисполкома от 20.02.1990 №48, охранный №3152.

Охранная зона в радиусе 10 м от центра основания памятного знака, утверждена решением Крымского облисполкома от 20.02.1990 №48. Артиллерийская пушка-гаубица была установлена в г. Армянске в честь артиллерийских соединений, которые принимали участие в освобождении Армянска в период разгрома немецко-фашистских войск в Крыму (ноябрь 1943 - апрель 1944 гг.): 2-я гвардейская Перекопская Краснознаменная ордена Суворова артиллерийская дивизия прорыва; 76-я Перекопская Краснознаменная ордена Суворова, Александра Невского и Богдана Хмельницкого зенитно-артиллерийская дивизия; 50-й гвардейский артиллерийский полк 24-й гвардейской Краснознаменной Евпаторийской стрелковой дивизии; 22-й гвардейский артиллерийский полк; 331-й гаубичный артиллерийский полк; 12-й гвардейский истребительно противотанковый дивизион третьей гвардейской Волновахской Краснознаменной ордена Суворова стрелковой дивизии; 191-й гвардейский артиллерийский полк; 192-й гвардейский артиллерийский полк; 94-й гвардейский отдельный истребительно-противотанковый дивизион 87-й гвардейской Краснознаменной орденов Суворова и Кутузова Перекопской стрелковой дивизии; 1058-й артиллерийский полк 87-й Краснознаменной Перекопской стрелковой дивизии;

3458-й артиллерийский полк; 426-й гаубичный артиллерийский полк; 492-й противотанковый артиллерийский полк 126-й Горловской дважды Краснознаменной ордена Суворова стрелковой дивизии.

* * *

Братская могила советских воинов.

Дата событий: 1941-1944 гг.

г. Армянск, ул. Иванищева, парк Победы.

Памятник истории местного значения.

Решение Крымского облисполкома от 05.09.1969 №595, охранный №1191.

Охранная зона – 16,0x16,0 м, в границах площадки, утверждена решением Крымского облисполкома от 15.01.1980 №16.

В октябре 1941 г. на северо-западной окраине г. Армянска вели бои подразделения 361-го и 856-го стрелковых полков, 271-й стрелковой дивизии.

В апреле 1944 г. в освобождении Армянска принимали участие воины 2-й Гвардейской армии. Воины Красной Армии, погибшие в 1941-1944 гг., были захоронены в нескольких братских могилах.

В 1970 году состоялось торжественное перезахоронение останков бойцов, которые погибли в боях за освобождение Крыма в районе Армянска весной 1944 года в парк Победы.

Общее количество похороненных - около 12 тыс. Установлены фамилии 972 человек. Списки фамилий хранятся в городском историко-краеведческом музее. У братских могил был сооружен мемориал. Авторы мемориала: скульптор Л. С. Смерчинский, архитектор Е. В. Попов. Исполнитель – Симферопольский художественно-производственный комбинат.

В связи с празднованием 30-летия освобождения Армянска от немецко-фашистских захватчиков на братской могиле был зажжен Вечный огонь, который привезли в г. Армянск из г. Севастополя с легендарной Сапун-Горы. Право зажечь его было предоставлено Герою Советского Союза Р. А. Акопяну, который получил это звание за освобождение Армянска в 1944 году.

* * *

Памятник-танк «Т-34». Дата событий: 1941-1944 гг.

Дата сооружения: 1975 г.

г. Армянск, ул. Симферопольская / ул. Иванищева

Памятник истории местного значения.

Решение Крымского облисполкома от 15.01.1980 №16, охранный №2232.

Охранная зона – 9,0x14,0 м, в границах площадки,

утверждена решением Крымского облисполкома от 15.01.1980 №16.

Передовые части 19-го танкового корпуса под командованием генерал-лейтенанта Васильева И.Д. 3 ноября 1943 г. прорвали укрепления врага в районе Перекопа и двинулись на Армянск. На протяжении 10 дней длились кровопролитные бои, которые закончились отступлением частей Красной Армии к Сивашу.

В апреле 1944 года части 19-го танкового корпуса были введены в прорыв, организованный частями 2-й Гвардейской и 51-й армией, и принимали участие в освобождении города Армянска и других населенных пунктов Красноперекопского района от немецко-фашистских захватчиков.

За героизм и мужество, проявленные воинами 19-го танкового корпуса в боях за Перекоп, он был награжден орденом Боевого Красного знамени и получил почетное наименование Перекопского. Командующему корпусом генерал-лейтенанту И.Д.Васильеву присвоено звание Героя Советского Союза.

В 1975 г. в честь воинов 19-го танкового корпуса в г. Армянске был установлен памятник - танк «Т-34».

* * *

Группа братских могил советских воинов.

Дата событий: 1920 г., 1935 г., 1941 г., 1944 г.

г. Армянск, ул. Школьная, бывшее гражданское кладбище

Памятник истории местного значения.

Решение Крымского облисполкома от 05.09.1969 №595, охранный №1189.

Охранная зона - 19,6x12,36 м, в пределах ограды, - утверждена решением Крымского облисполкома от 15.01.1980 №16

В августе 1935 года кузнец колхоза «Красный полуостров» Иван Павлов, собирая картуш в обмелевшем Сиваше, обнаружил останки красноармейца в рапе. Сохранилась и часть документов, по которым удалось установить, что это был красноармеец 133-го Орловского полка 15-й Инзенской дивизии Прохор Иванов из села Илги Ядринского уезда Казанской губернии.

В удостоверении, выданном сельским советом, сказано, что «Прохор Иванов мобилизованный приказом Советской власти на действительную военную службу в ряды Красной Армии. 1901 года рождения». И так, это один из героев-инзенцев. Он погиб, штурмуя Сиваш, в ночь с 7 на 8 ноября 1920 года. Как сообщала газета «Правда» в номере за

25 августа 1935 года, советский народ похоронил Прохора Иванова в Армянске с военными почестями в торжественной обстановке. Одна из улиц Армянска носит имя П. Иванова.

В 4-х братских могилах похоронены останки 7 моряков, замученных и расстрелянных белогвардейцами в ноябре 1920 г.; красноармейца Прохора Иванова, убитого в этом же году во время перехода через Сиваш; воинов 156 СД; 154 КП 42 и 48 кавалерийских дивизий, погибших в сентябре – октябре 1941 года при обороне г. Армянска; воинов 3 гв. СД, 13 гв. СД, 126 СД (358 СП, 366 СП, 550 СП, 690 СП); 315 СД; 949 артиллерийского полка; 700 отдельного саперного батальона; 290 отдельного батальона связи; 54 СК, погибших при освобождении города; могила сына полка Вити-Минера, погибшего в 1944 г. Общее количество похороненных 1207 человек. Списки их хранятся в городском историко-краеведческому музею.

В 1956 году установлен памятник по проекту скульптора Карташова С.С.

В 1980-е годы здесь был похоронен воин-интернационалист Василий Рожков и установлена мемориальная плита воинам-интернационалистам, жителям Армянска, погибшим в Афганистане: Беседину Николаю, Горячеву Андрею, Кочергину Игорю.

* * *

Братская могила советских воинов

Дата событий: 1941-1944 гг.

Армянский горсовет, Суворовский с/с, с. Волошино.

Памятник истории местного значения.

Решение Крымского облисполкома от 05.09.1969 №595, охранный №1192.

Охранная зона 10,0х5,0 м, утверждена решением Крымского облисполкома от 20.02.1990 №48.

В сентябре 1941 г. район села Кула (ныне – с. Волошино) стал центром кровопролитного боя советских войск с немецко-фашистскими захватчиками, которые прорвались через Перекопский вал в его западной части. Оборону здесь держали воины 361 СП 156 СД, 498 ГАП 156 СД, 172 СД и ее 5-й танковый полк.

7 ноября 1943 г. в боях по расширению Перекопского плацдарма село Кула было освобождено воинами 2 СБ 1382 СП 87 СД. Врагу удалось окружить героев. Почти сутки воевали они в окружении, прежде чем смогли пробиться к своим.

В апреле 1944 г. при освобождении Крыма в жестоких боях в с. Кула погибли воины с 87 СД,

347 СД и 3 гв. СД 2 гв. Армии. Все погибшие в боях 1941, 1943 и 1944 гг. советские воины (109 человек) похоронены в братской могиле в с. Кула (с. Волошино).

В 1944 г. на могиле установлен памятник. Автор его неизвестен.

* * *

Памятный знак в честь Героя Советского Союза И. М. Бережного.

Дата сооружения: 1975 г.

Армянский горсовет, Суворовский с/с, с. Суворово, дендропарк бригады В. С. Саранчи. Памятник истории местного значения
Решение Крымского облисполкома от 15.01.1980 №16, охранный №2230.

Охранная зона 30,0 х 40,0 м, в пределах бордюра, - утверждена решением Крымского облисполкома от 15.01.1980 №16.

Герой Советского Союза Бережной Иван Михайлович родился 01.01.1924 г. в с. Криводук, Казахстан, погиб 10.04.1944 г. у с. Суворово, гвардии младший лейтенант, член ВЛКСМ с 1943 г. В армию был призван 27 апреля 1942 г. По окончании Рижского пехотного училища был назначен командиром пулеметного взвода 261-го стрелкового полка 87-й стрелковой дивизии. Вместе с дивизией принимал участие в освобождении Донбасса и в боях на реке Молочной. В освободительных боях за Крым взвод

И.М. Бережного в составе 261-го стрелкового полка, командир – полковник М.И. Горбачев, отбивал контратаку противника в районе

с. Джулган (с. Суворово). Во время боя был выведен из строя один из пулеметных расчетов взвода, его заменил И.М. Бережной. Будучи смертельно раненый осколком термитного снаряда, сгорающий живьем, продолжал сражаться до последнего дыхания.

Останки командира были похоронены на месте гибели боевыми товарищами. Указом Президиума Верховной Рады СССР от 24 марта 1945 г. И.М. Бережному было присвоено звание Героя Советского Союза посмертно.

В 1975 году был установлен памятный знак бригадой свинцепаяльщиков Титанового завода. Автор неизвестен.

В настоящее время памятник утрачен.

* * *

Могила Героя Советского Союза

И.М.Бережного.

Дата событий: апрель 1944 г. Дата сооружения: 1966 г.

Армянский горсовет, Суворовский с/с,
с. Суворово, у сельского кладбища.

Памятник истории местного значения.

Решение Крымского облисполкома от 15.01.1980 №16, охранный №2231.

Охранная зона 5,8 х 3,2 м, в пределах ограды, утверждена решением Крымского облисполкома от 15.01.1980 №16.

Герой Советского Союза Бережной Иван Михайлович родился 01.01.1924 г. в с. Криводук, Казахстан, погиб 10.04.1944 г. у с. Суворово, гвардии младший лейтенант, член ВЛКСМ с 1943 г. В армию был призван 27 апреля 1942 г. По окончании Рижского пехотного училища был назначен командиром пулеметного взвода 261-го стрелкового полка 87-ой стрелковой дивизии. Вместе с дивизией принимал участие в освобождении Донбасса и в боях на реке Молочной. В освободительных боях за Крым взвод И.М. Бережного в составе 261-го стрелкового полка, командир – полковник М. И. Горбачев, отбивал контратаку противника в районе с. Джулган (с. Суворово). Во время боя был выведен из строя один из пулеметных расчетов взвода, его заменил И. М. Бережной. Будучи смертельно раненый осколком термитного снаряда, сгорающий живьем, продолжал сражаться до последнего дыхания.

Останки командира были похоронены на месте гибели боевыми товарищами. Указом Президиума Верховной Рады СССР от 24 марта 1945 г. И. М. Бережному было присвоено звание Героя Советского Союза посмертно.

В 1966 году на могиле был установлен памятник вместо временного обелиска. Автор памятника неизвестен.

* * *

Перекопский вал,

**Дата событий: апрель 1919 г.,
ноябрь 1920 г., сентябрь 1941 г., ноябрь 1943 г.,
апрель 1944 г.**

Армянский горсовет, 2,5 км к северу от
с. Волошино; в 5,0 км к северу от г. Армянска
(Перекопский вал)

Памятник истории местного значения

Решение Крымского облисполкома от 05.09.1969 №595, Постановление Совета министров АРК от

20.01.1998 №15, охранный №1184,

Охранная зона - общая площадь, включая площадь рва и вала - 329,2 га (50 м по обе стороны вала), - утверждена решением Крымского облисполкома 15.01.1980 №16

Перекопский ров и вал протянулись от Каркинитского залива до Сиваша; их длина – 8475 м. Высота вала от дна рва составляет 18-20 м. Ров, имеющий в ширину 20, а в глубину 10 м. В начале апреля 1919 г. он был взят 1-й Заднепровской дивизией, которой командовал П. Е. Дыбенко. 75 дней продержалась тогда Советская власть в Крыму. В январе 1920 г. красные полки вновь загнали белогвардейцев за укрепления Перекопского вала. В конце октября 1920 г. после разгрома на Каховском плацдарме в Крым отошли войска барона Врангеля. Врангелевцы усилили укрепления на Перекопском перешейке новыми фортификационными сооружениями. После четырех атак на укрепления Перекопского вала в Уральской Огневой бригаде осталось менее трети состава. В одной из могил, расположенной вблизи от вала, в поле, откуда шла на штурм вражеских укреплений Уральская бригада, похоронено 350 павших героев.

В 1941 г. отважно сражались с врагом бойцы 156-й стрелковой дивизии 51-й армии (командующий генерал-полковник Ф.И.Кузнецов). Группой войск на перешейке командовал генерал-лейтенант

П. И. Батов, впоследствии генерал армии, дважды Герой Советского Союза. Осенью 1941 г. под натиском превосходящих сил противника нашим войскам пришлось оставить Присивашье. Благодаря их отваге и мужеству было выиграно время для переброски Приморской армии из Одессы в Крым. Через два года у Перекопского вала вновь загремели бои. На рассвете 1 ноября 1943 г. полки двух корпусов – 4-го Кубанского кавалерийского под командованием генерал-лейтенанта Н.Я. Кириченко и 19-го танкового под командованием генерал-майора И. Д. Васильева с ходу прорвали оборону противника на перешейке. 8 апреля 1944 г. с Перекопского и Сивашского плацдармов пошли в решающее наступление войска 4-го Украинского фронта. На перекопской земле в 1944 г. подвиг Александра Матросова повторили П. Г. Карелин, А. К. Коробчук, А. Т. Соколов, А. Д. Корчака. Ныне над грозным валом, над братской могилой, в которой похоронено более пяти тысяч советских воинов, возвышается четырехгранный обелиск

с надписью: «Вечная память героям, павшим в боях за свободу и независимость нашей Родины в 1941–1944 гг.». Чуть поодаль ввысь взметнулся памятник, увековечивший подвиг участников штурма Перекопа. Крутая бетонная лестница ведет с вершины вала в глубокий ров, где в апреле 1944 г. саперы вырыли землянку для командного пункта 4-го Украинского фронта. Над входом установлена мемориальная доска с надписью: «Здесь 8 апреля 1944 г. во время штурма Перекопа находился командный пункт Маршала Советского Союза А. М. Василевского и генерала армии Ф. И. Толбухина».

* * *

Две могилы красноармейцев и советских воинов, погибших при обороне и штурме Перекопского вала в годы гражданской и Великой Отечественной войны.

Дата событий: 1944 г.

Дата сооружения: 1967 г., замена – 1986 г.

Армянский горсовет, 5,0 км на север от города (Перекопский вал)

Памятник истории местного значения.

Решение Крымского облисполкома от 05.09.1969 №595, Постановление Совета министров Автономной Республики Крым от 20.01.1998 №15, охранный №1184а.

Охранная зона общая площадь, включая площадь рва и вала – 329,2 га (50 м по обе стороны вала), утверждена решением Крымского облисполкома 15.01.1980 №16.

Перекопский вал служил основой укреплений Перекопа, пересекая перешеек в самой узкой его части. Длина Перекопского вала достигает 15 км, ширина в основе свыше 15 м, высота - 8-10 м. Ров перед валом имеет глубину до 10 м, а ширину до 20 м. С востока вал опирается в Сиваш, с запада – в Черное море.

В годы гражданской войны Перекоп был местом отчаянных боев против врангелевских войск. В феврале 1919 г. на юге была создана 1-я Заднепровская дивизия под командованием П. Е. Дыбенко. 4 апреля 1919 г. ее войска прорвали укрепление белых на Перекопе.

В честь этого события дивизия П.Е. Дыбенко была преобразована в Красную Армию. В конце 1919 г. белогвардейцы с помощью английских и французских специалистов вели мощные инженерные укрепления. Впереди основной линии укреплений находились еще 2 линии с проволочными заграждениями в 4-5 рядов. Пространство перед валом обстреливалось из

пушек и пулеметов. В октябре-ноябре 1920 г. войска Южного фронта под командованием М. В. Фрунзе нанесли тяжелое поражение войскам Врангеля в Северной Таврии. Остатки белой армии спрятались за Перекопско-Чонгарскими укреплениями. В ночь на 8 ноября 1920 г. начался штурм Перекопа. В нем принимали участие 51-я дивизия под командованием В. К. Блюхера, стрелковые дивизии. Красноармейцы трижды шли в наступление, некоторые части потеряли до 60% своего личного состава. 9 ноября они полностью овладели Перекопскими укреплениями.

В годы Великой Отечественной войны Перекоп снова стал ареной жестоких боев. В 1941 г. 156-я стрелковая дивизия генерала П. В. Черняева обороняла Перекопские позиции от фашистских войск под командованием Манштейна. Гитлеровцы имели трехразовое преимущество сил.

В ноябре 1943 г. войска 4-го украинского фронта под командованием генерала армии Ф. И. Толбухина, прорвавши оборону противника возле реки Молочной, вышли к Перекопу. Части 19-го танкового корпуса генерал-лейтенанта И. Д. Васильева и 36-го кавполка подполковника С. И. Ориночко сходу прорвали оборону противника в центре Турецкого вала и завязали бои за Армянск. Бои длились до 10 ноября. Наши войска удержали плацдарм южнее Турецкого (Перекопского) вала. Утром 8 апреля 1944 г., после артподготовки на Перекопские укрепления, начали атаку войска 2-й гвардейской армии. 9 апреля советские войска прорвали главную оборону противника на Перекопском перешейке и заставили отойти на Ишунские оборонительные позиции.

В 1957 г. в центре Перекопского вала были установлены временные памятные знаки на братских могилах советских воинов, погибших в боях на Перекопском валу. В нескольких сотнях метров от братских могил находится командный пункт маршала Советского Союза А. М. Василевского и генерала армии Ф. И. Толбухина.

Согласно Постановлению ЦК КПСС от 21 января 1967 г. №58 был спроектирован и установлен памятник Героям Перекопа. Работу выполнили скульптор Г. В. Нерода и архитектор В. В. Лазарев.

В 1986 году установлен новый памятник. Авторы – известный крымский монументалист И. П. Шевченко и архитектор Г. Ф. Савченко.

Похоронены останки бойцов 51-й стрелковой дивизии, которые погибли при штурме Перекопа

в 1920 г.; 156-й стрелковой дивизии 51-й армии, которые погибли при обороне Перекопа в сентябре 1941 г.; а также бойцов 4-го Украинского фронта, которые погибли во время захвата плацдарма в 1943 г. и в апреле 1944 г. при штурме Перекопских позиций. Всего 1391 человек.

Первый в районе памятник героям Великой Отечественной войны был открыт 21 мая 1944 года. Он был сооружен военными строителями на гребне Перекопского вала и имел вид своего рода деревянного мавзолея, внутри которого находилось два ряда могил. На двух мраморных досках были выбиты имена похороненных здесь воинов, среди них – Герои Советского Союза: М. М. Бакиров, И. М. Бережной, А. А. Кононенко, а также старший лейтенант, командир роты 362-го стрелкового полка 315-й Мелитопольской стрелковой дивизии и командующий артиллерией 87-й стрелковой дивизии полковник И. К. Бондарь, который погиб 16 апреля 1944 г. в боях за освобождение Севастополя. Тело героя на лафете артиллерийской пушки перевезли к Перекопу. По бокам мавзолея, высота которого вместе с флагштоком составляла 25 метров, стояли две башни. Печальная судьба первых памятников Великой Отечественной войны на территории Красноперекопского района. Памятник в Армянске сгорел при невыясненных обстоятельствах: одни уверяли, что его неумышленно произвели поджог кочующие цыгане, другие – что это сделали из-за неосторожности дети, которые игрались с огнем. На Перекопском вале памятник пришлось разобрать через опасение его падения, поскольку он дал большой крен.

На протяжении нескольких лет неоднократно делались попытки создания на Перекопском вале памятника на братской могиле советских воинов, но все они не состоялись через финансовые проблемы.

Одним из первых над монументом «Героям Перекопа» работал московский скульптор Ю. П. Колесников, который 18 сентября 1951 г. оставил запись в книге отзывов посетителей памятника на Перекопском вале: «Грандиозное впечатление от места и окружающего ландшафта, где разворачивались большие события. Тяжело и не совсем правильно было бы работать над созданием монумента, не побывавши на этом священном месте».

* * *

Командный пункт маршала Советского Союза А.М.Василевского и генерала армии Толбухина Ф.И., руководивших операцией по

освобождению Крыма от гитлеровцев. Дата событий: 1944 г.

Армянский горсовет, 5,0 км на север от города (Перекопский вал).

Памятник истории местного значения.

Решение Крымского облисполкома от 05.09.1969 №595, Постановление Совета министров АРК от 20.01.1998 №15, охранный №1184б.

Охранная зона общая площадь, включая площадь рва и вала - 329,2 га (50 м по обе стороны вала), утверждена решением Крымского облисполкома 15.01.1980 №16.

Перекопский вал служил основой укреплений Перекопа, пересекая перешеек в самой узкой его части. Длина Перекопского вала достигает 15 км, ширина в основе свыше 15 м, высота - 8-10 м. Ров перед валом имеет глубину до 10 м, а ширину до 20 м. С востока вал упирается в Сиваш, с запада – в Черное море.

В годы гражданской войны Перекоп был местом отчаянных боев против врангелевских войск.

В годы Великой Отечественной войны Перекоп снова стал ареной жестоких боев. В 1941 г. 156-ая стрелковая дивизия генерала П. В. Черняева обороняла Перекопские позиции от фашистских войск под командованием Манштейна.

Гитлеровцы имели трехразовое преимущество сил. В ноябре 1943 г. войска 4-го украинского фронта под командованием генерала армии Ф. И. Толбухина, прорвав оборону противника возле реки Молочной, вышли к Перекопу. Части 19-го танкового корпуса генерал-лейтенанта И. Д. Васильева и 36-го кавалерийского полка подполковника С. И. Ориночко сходу прорвали оборону противника в центре Турецкого вала и завязали бои за Армянск. Бои длились до 10 ноября. Наши войска удержали плацдарм южнее Турецкого (Перекопского) вала. Утром 8 апреля 1944 г., после артподготовки на Перекопские укрепления, начали атаку войска 2-й гвардейской армии. 9 апреля советские войска прорвали главную оборону противника на Перекопском перешейке и заставили отойти на Ишунские оборонительные позиции.

В апреле 1944 г. здесь находилась землянка, в которой располагался командный пункт Маршала Советского Союза А. М. Василевского и генерала армии Ф. И. Толбухина. Находится в 5-ти км на север от г. Армянска, возле Перекопского вала, в нескольких сотнях метров от двух братских могил.

* * *

Памятный знак в честь воинов 36-го

кавалерийского полка.

Дата событий: 1943 г. Дата сооружения: 1985 г.

Армянский горсовет, 2,5 км на север от города, вдоль трассы Армянск-Чаплинка (Перекопский вал).

Памятник истории местного значения.

Решение Крымского облисполкома от 05.09.1969 №595, Постановление Совета министров АРК от 20.01.1998 №15, охранный №1184в.

Охранная зона общая площадь, включая площадь рва и вала

329,2 га (50 м по обе стороны вала), - утверждена решением Крымского облисполкома 15.01.1980 №16.

Казачи-гвардейцы 36 кавалерийского полка с 1 по 4 ноября 1943 года принимали участие в прорыве обороны Перекопского вала и защите плацдарма на северо-западной окраине города Армянска. В конце октября 1943 г., после освобождения Мелитополя, части 4-го Украинского фронта направились к Северной Тавриде. На Перекопском направлении действовала конно-моторизованная группа «Буря» под командованием генерал-лейтенанта Н. Я. Кириченко, в состав которой входили 4-й гвардейский Кубанский кавалерийский и 19-й танковый корпуса. Задача группы заключалась в том, чтобы не отрываясь от противника и не давая ему организовать оборону на промежуточных рубежах, на его плечах ворваться в Крым через Перекопский перешеек. 31 октября к с. Ингиз (бывшее село Начальное) подошел эскадрон 40-го полка гвардейского корпуса и 36-й гвардейский кавалерийский полк полковника С. И. Ориночко с 10-й гвардейской кавалерийской дивизии. Кавалеристы получили задачу: «...с наступлением темноты сделать ночной марш и до рассвета 1 ноября 1943 года прорвать оборону противника на Перекопском вале, захватить Армянск и удерживать его к подходу главных сил дивизии». Ночной марш оказался трудным, люди были вконец утомленные семидневными боями и непрерывным передвижением. Многие засыпали на ходу, сидя в седле. В связи с этим командованию, штабу и политаппарату полка стоило больших усилий, чтобы контролировать и сохранять внимательность и боеготовность подразделов полка, их движение к намеченной цели. Перед Перекопским валом кавалеристов обогнала колонна танков 101 танковой бригады 19 танкового корпуса. В составе колонны было всего 10 машин. На рассвете 1 ноября 1943

года, как это и отвечало боевому приказу, полк при поддержке танков сходу прорвал оборону противника, пробился через Перекопский вал и с боем направился в направлении Армянска. По дороге он завладел маленьким поселком колхоза имени Буденного и, не снижая темпов, продолжал наступление. Однако в скором времени ситуация резко изменилась и полк вошел в полосу тяжелых испытаний. Армянск, Кула (Волошино) и другие населенные пункты представляли собой единый в организационно-боевом отношении сильно укрепленный район, в котором противник имеет в своем распоряжении большие силы пехоты и танков, а также мощные огневые средства, установленные на подготовленных позициях. В Армянске по железнодорожному пути курсировало два бронепоезда. Что касается 36-го кавалерийского полка, то он еще ко входу в прорыв под Мелитополем не был укомплектован к нужной штатной численности. В то же время в непрерывных боях с 25 по 31 октября он понес существенные потери в живой силе и технике. При подходе к Перекопскому валу полк имел всего 700 человек личного состава, близко 750 коней, в том числе обозных, 6 минометов, три артиллерийских установки, 18 станковых пулеметов и один комплект боеприпасов. Конечно, добавленные средства в лице кавалерийского эскадрона и минометной батареи, а также танки генерала Васильева, которые прорвались с полком, увеличивали мощь полка, но в недостаточной мере.

И это не могло не обозначить на дальнейшем ход событий. А события разворачивались так: едва полк вышел из колхозного поселка, как противник открыл шквальный огонь. Как вспоминает командир 36-го гвардейского Кубанского казачьего кавалерийского полка С.И. Ориночко «...была многочисленная артиллерия, били минометы, били бронепоезда. Полк спешил и развернул боевые порядки. Завязался отчаянный бой, в котором сразу обозначилось несравненное огневое преимущество врага. До 9 часов все наши танки были подбиты и горели. Командирский танк был отведен в укрытие. Уцелевшие танкисты, прикрываясь броней своих танков, перешли к обороне, пустив в ход стрелковое оружие. Одновременно авиация противника волна за волной начала усиленную бомбардировку и пулеметный обстрел наступающих кавалерийских подразделов, огневых позиций, батарей, коноводов и тылов полка. К 9.30 полк потерял до 15% личного состава и 20% конного состава. Были

подбиты и вышли из строя два артиллерийских орудия и 6 станковых пулеметов. А противник продолжал усиленно засыпать боевые порядки полка бомбами, снарядами и минами».

Вспоминает дважды Герой Советского Союза генерал армии И. А. Плиев, тогда еще генерал-лейтенант, который только что вступил в командование Кубанским корпусом вместо Н.Я. Кириченко: «...40-й кавалерийский полк, который наступал на левом фланге дивизии, шел в атаку с развернутым Боевым Флагом. Флаг нес Григорий Миллер. Возле самых ворот вала он был убит вражеской пулей. Рукоятку флага подхватил старший сержант Петр Халтобин, он бросился вперед, захватывая за собой боевые порядки полка». До этого времени главные силы 10-ой дивизии Перекопский вал не одолели. Больше того, попавши под сильную бомбардировку вражеской авиации, дивизия отошла от вала в северном направлении, то есть противник приложил все усилия к тому, чтобы не пропустить дивизию через вал. Кавалеристам Ориночко С. И. пришлось перейти к обороне. Полк занял полукруговую оборону фронтом на юго-запад, юг и юго-восток. Враг стремился выбить кубанских казаков и танкистов из занятых ими оборонительных рубежей, заставить их оставить оборону и отойти. Перекопский вал был уже закрыт противником, он замкнул кольцо окружения. Отход полка в дневное время был невозможным и без приказа абсолютно исключался. Радиосвязь со штабом дивизии отсутствовала. Противник вышел из Армянска и перешел в наступление. Завязался отчаянный бой. Подразделы кавалеристов героически отбивали врага. Противник, потерявши убитыми и ранеными до 300 человек и 5 легких танков и самоходных орудий, вынужден был прекратить наступление и отойти на начальные позиции. Вражеская авиация проводила огневую обработку позиций. Атака врага была отбита.

Ночью подразделения полка совершенствовали свои оборонительные позиции, упорядочивали оружие, помогали раненым, прятали убитых, немного отдохнули. Было абсолютно ясно, что противник, получивши за ночь подкрепления, будет вести бой на уничтожение. Партполитаппарат полка во главе с заместителем по политчасти майором Ивановым и парторгом полка капитаном Дмитриевым на протяжении всей ночи проводили в подразделениях работу, соответствующую задачам будущего дня, а майор И. С. Пистин проверял организационную оборону. Утром 2 ноября все было готово к решающей стычке. Наступление,

которое началось в 9 часов, велось с трех сторон. Со стороны Армянска противник наступал силой на полк пехоты при поддержке восьми танков. Со стороны с. Кули (Волошино) на правый фланг полка наступал батальон пехоты с тремя танками. Со стороны железной дороги на левый фланг наступала рота пехоты с пятью броневиками. Завязался жестокий бой, который доходил к рукопашной стычке. Враг не устоял и вернулся на исходные позиции. С 11 по 12 час двадцать вражеских бомбардировщиков бомбили оборонительные позиции и тылы полка, но это бомбардировка вреда уже не принесла, поскольку за ночь все было закопано в землю.

С обеда до вечера противник трижды переходил в наступление и каждый раз после мощного отпора отходил назад. Следующей ночью небольшие группы врага старались то здесь, то там просочиться в тылы полка. Каждый раз эти попытки разбивались благодаря мужеству и отваге наших небольших спецподразделений. Этой же ночью группа в составе 90 человек под командованием старшего лейтенанта Т.Ф. Домницкого, командира 3-го эскадрона, провела прорыв и вывела из окружения раненного командира 19 танкового корпуса генерал-лейтенанта И. Д. Васильева. За двое суток полк потерял 35% личного состава, 65% конного состава, весь боевой и продовольственный обоз. Ничего было есть. Но оставить рубеж, так густо политый кровью, без приказа было невозможно. Связи со штабом дивизии не было, хотя рация полка работала исправно. 3 ноября в 8 утра противник начал мощную артподготовку. Она длилась около часа. Оборона представляла собой систему мелких боевых групп по 5-6 человек. Эти группы находились на расстоянии 50-70 м и к тому же были закопаны глубоко в землю. Дважды противник начинал наступление, но небольшими силами, неэнергично, коротко, и они были отражены. Лишь потом выяснилось, что в настоящее время части 51 армии формировали Сиваш и создали реальную угрозу немецкой обороне на Перекопском вале из тыла, и одновременно войска Северо-кавказского фронта захватили плацдарм в районе Керчи. Лишь к вечеру поступил приказ: «Под занавесом ночной тьмы вывести из окружения полк и уцелевшее вооружение». Ориночко С. И. вспоминает: «Вывести ... это было делом совсем нелегким. Противник все время держит нас под обстрелом и ведет наблюдение. Даже с наступлением тьмы он организовал ночную разведку, изучая наше

поведение. Дело усложнялось тем, что мы имели 29 тяжелораненых. Телег для них не хватало. Коней почти не было. Обе уцелевшие пушки совсем остались без упряжек коней».

С 2 часов ночи 4 ноября подразделения поочередно начали сниматься с позиций и группироваться на северной стороне. Часть тяжелораненых разместили на телегах, другую – несли на руках. Были собраны все остатки вооружения. Люди впряглись в ляжки артиллерийских пушек. Стычка с противником была непродолжительной и, пробившись через Перекопский вал, на рассвете прибыли в расположение дивизии.

Штаб командира полка Ориночко С. И. находился на месте сегодняшнего памятного знака.

За героизм и мужество, проявленное воинами 36 кавалерийского полка в боях за Перекоп, в честь 40-летия Победы в 1985 году был установлен Памятный знак комсомольцами НПО «Эфирмасло» и красными следопытами школы №18 г. Симферополя.

* * *

Памятный знак в честь 40-летия Победы.

Дата сооружения: 1985 г.

Армянский горсовет, 5,0 км на север от города (Перекопский вал).

Решение Крымского облисполкома от 05.09.1969 №595, Постановление Совета министров АРК от 20.01.1998 №15, охранный №1184г.

Охранная зона общая площадь, включая площадь рва и вала 329,2 га (50 м по обе стороны вала), утверждена решением Крымского облисполкома 15.01.1980 №16.

Перекопский вал служил основой укреплений Перекопа, пересекая перешеек в самой узкой его части. Длина Перекопского вала достигает 15 км, ширина в основе свыше 15 м, высота - 8-10 м. Ров

перед валом имеет глубину до 10 м, а ширину до 20 м. С востока вал упирается в Сиваш, с запада – в Черное море.

В годы гражданской войны Перекоп был местом отчаянных боев против врангелевских войск.

В годы Великой Отечественной войны Перекоп снова стал ареной жестоких боев.

В 1941 г. 156-ая стрелковая дивизия генерала П. В. Черняева обороняла Перекопские позиции от фашистских войск под командованием Манштейна. Гитлеровцы имели трехразовое преимущество сил. После 9 дней отчаянных боев, 28 сентября, советские войска оставили Перекопские позиции.

В ноябре 1943 г. войска 4-го украинского фронта под командованием генерала армии Ф. И. Толбухина, прорвавши оборону противника возле реки Молочной, вышли к Перекопу. Части 19-го танкового корпуса генерал-лейтенанта И. Д. Васильева и 36-го кавполку подполковника С. И. Ориночко сходу прорвали оборону противника в центре Турецкого вала и завязали бои за Армянск. Бои длились до 10 ноября. Наши войска удержали плацдарм южнее Турецкого (Перекопского) вала.

Утром 8 апреля 1944 г., после артподготовки, на Перекопские укрепления начали атаку войска 2-й гвардейской армии.

9 апреля советские войска прорвали главную оборону противника на Перекопском перешейке и заставили его отступить на Ишунские оборонительные позиции.

В 1985 году, по случаю празднования 40-летия Победы, на Перекопском вале был установлен памятный знак. Автор неизвестен.

* * *

*Памятники и памятные места
в Республике Крым, связанные с событиями
Великой Отечественной войны
1941-1945 годов*


г. Джанкой



Место массовой гибели граждан
(пересыльный лагерь)



Памятник воинам-авиаторам.



Памятник воинам-авиаторам.

Дата событий: 1941-1944 гг. Дата сооружения: 1965 г.

г. Джанкой, перекресток улиц Ленина и Московской у шоссе Симферополь – Москва.

Памятник истории местного значения.

Приказ Министерства культуры и туризма Украины от 24.09.2008 №1001/0/16-08, охранный №252-AP.

Охранная зона с отстоянием на 5 м от границ подиума, утверждена решением Крымского облисполкома от 16.01.1980 №16.

Расположен на перекрестке улиц Ленина и Московской у шоссе Симферополь-Харьков в г. Джанкое. Памятник сооружен к 9 мая 1965 г. в честь советских летчиков, защитников и освободителей г. Джанкоя в годы Великой Отечественной войны.

На мемориальной доске, установленной на памятнике к 30-летию Победы в 1975 году, высечены имена летчиков 628-го авиационного истребительного полка, погибших 3 мая 1944 г. при налете вражеской авиации. Также на мемориальной доске высечено имя лейтенанта А.М. Смутьского, погибшего 23 июня 1944 г. в результате авиационной катастрофы. Памятник представляет собой двухфигурную композицию на горизонтальном двухступенчатом постаменте. Центральное место композиции занимает скульптура летчика в полевой форме с парашютом за спиной. Голова авиаторам обнажена, руки широко разведены в стороны в приветственном жесте. В правой руке летчик сжимает шлем. На втором плане, за фигурой пилота, установлен стилизованный трехлопастной пропеллер, основанием которому служат правая и левая горизонтали постаментов. Материал скульптуры и пропеллера – железобетон с карпатской мраморной крошкой, постамент – белый альминский камень. В центре постаментов мемориальная надпись: «Авиаторам – защитникам и освободителям Крыма в честь 20-летия Победы Советского Союза в Великой Отечественной войне 1941-1945 гг.».

С левой стороны основания установлена мемориальная доска 0,4x0,7 м из белого мрамора с текстом: «Вечная слава воинам – авиаторам, павшим в боях за г. Джанкой в 1944 году старшина Бузин А.Т., ст. сержант Гринько В.И., мл. сержант Васильев А.И., подполковник Грищенко Е.Н., старшина Гостинцев А.В., лейтенант Денисенко А.П., лейтенант Смутьский А.М.».

Авторы памятника – заслуженный деятель

искусств Украины скульптор Э.П. Мисько, архитектор В.И. Блюсюк.

* * *

Место массовой гибели советских граждан (фашистский лагерь для раненых советских военнопленных и гражданских лиц). Дата событий: 1941-1944 гг.

г. Джанкой, ул. Интернациональная, 22, школа №1.

Памятник истории местного значения.

Приказ Министерства культуры и туризма Украины от 24.09.2008 №1001/0/16-08, охранный №4250-AP.

Охранная зона в пределах площади здания, утверждена решением Крымского облисполкома от 15.01.1980 №16.

В здании общеобразовательной школы №1 и прилегающей к ней территории по ул. Интернациональной, 22 в г. Джанкое находился фашистский концлагерь, где было замучено около 1,5 тыс. советских военнопленных. Здесь же с осени 1941 г. до весны 1944 г. гитлеровцы расстреляли 86943 мирных жителя, партизана и подпольщика и 47234 военнослужащих.

Здание построено в 1911-1917 гг., двухэтажное, из бутового камня, стены оштукатурены.

На здании школы 5 ноября 1967 г. была установлена мемориальная доска размером 0,3x0,8 м с текстом: «Здесь в фашистском концлагере с октября 1941 г. по апрель 1944 г. были замучены тысячи советских граждан».

* * *

Место массовой гибели граждан (пересыльный лагерь для советских военнопленных). Дата событий: 1941-1944 гг.

Дата сооружения: 1976 г.

г. Джанкой, ул. Крымская, 1, территория консервного завода.

Памятник истории местного значения.

Приказ Министерства культуры и туризма Украины от 24.09.2008 №1001/0/16-08, охранный №2236-AP.

Охранная зона 14,15 x 22,45 м, в границах площадки, утверждена решением Крымского облисполкома от 15.01.1980 №16.

Памятник установлен у консервного завода по ул. Крымской, 1 в г. Джанкое.

После оккупации Крымского полуострова немецко-фашистские захватчики создали сеть лагерей для советских военнопленных, в которых было замучено и расстреляно более

4000 военнослужащих. Два лагеря находились в г. Джанкое. Один из них располагался на территории хлопкоочистительного завода (ныне консервных завод).

9 мая 1976 г. по решению исполнительного комитета Крымского областного Совета депутатов трудящихся от 11 марта 1976 г. №130 на месте массовой гибели советских граждан сооружен памятник. Автор проекта - скульптор Д.М. Журавлев.

Скульптура изображает двух советских военнопленных на фоне стелы неправильной формы. Скульптура выполнена из искусственного камня и установлена на постаменте из бетона. На заднем плане – стела из красного кирпича. На стеле справа укреплена мемориальная доска с текстом: «Живые, помните! – Они отдали жизнь за Ваше счастье в 1941-1945 гг.». Территория вокруг вымощена керамической плиткой и озеленена.

* * *

Памятный знак на месте гибели советских граждан (участок бывшего противотанкового рва - место массовых расстрелов военнопленных и мирных граждан).

Дата событий: 1941-1944 гг. Дата сооружения: мемориальная доска - 1988 г.

г. Джанкой, ул. Октябрьская, 241/112, территория АТП – 11074.

Памятник истории местного значения.

Приказ Министерства культуры и туризма Украины от 24.09.2008 №1001/0/16-08, охранный №3184-АР.

Охранная зона с отстоянием 5 м по периметру памятного знака, утверждена решением Крымского облисполкома от 20.02.1990 №48.

Памятный знак на месте гибели советских граждан (участок бывшего противотанкового рва – место массового расстрела военнопленных и мирных граждан).

Мемориальная доска с горельефом группы советских военнопленных. Высечен текст: «На этом месте с 1941 по 1944 гг. немецко-фашистские захватчики расстреляли 6666 мирных жителей».

* * *

Памятный знак в честь воинов 19-го танкового корпуса (танк «ИС-2»). Дата событий: 1944 гг.

Дата сооружения: 1985 г.

г. Джанкой, ул. Октябрьская, у объездного кольца.

Памятник истории местного значения.

Приказ Министерства культуры и туризма Украины от 24.09.2008 №1001/0/16-08, охранный №3086-АР.

Охранная зона в радиусе 25 м от центра основания памятника, утверждена решением Крымского облисполкома от 15.04.1986 №164.

Памятник находится у объездного кольца на ул. Октябрьской в г. Джанкое.

Памятник сооружен в честь воинов 19-го танкового корпуса (командир – генерал-лейтенант И.Д. Васильев был ранен, его сменил И.А. Поцелуев), который в составе 202-й танковой бригады, 867-го самоходного артполка, 52-го отдельного мотоциклетного полка и 26-й мотострелковой бригады во взаимодействии с авиацией 8-й воздушной армии 11 апреля 1944 года освободили г. Джанкой.

Памятный знак открыт 9 мая 1985 года, представляет собой танк «ИС-2», помещенный на пьедестал. Материал пьедестала – бетон. На пьедестале установлена мемориальная доска с мемориальным текстом: «Воинам 19 танкового Перекопского Краснознаменного корпуса, освободившим 11 апреля 1944 года наш город и район от фашистских захватчиков, - благодарные джанкойцы».

* * *

Могила неизвестного летчика, погибшего в годы Великой Отечественной войны. Дата событий: 1943 г.

г. Джанкой, ул. Титова, гражданское кладбище.

Памятник истории местного значения.

Приказ Министерства культуры и туризма Украины от 24.09.2008 №1001/0/16-08, охранный №4108-АР.

Охранная зона в границах захоронения, утверждена Постановлением Совета министров АР Крым от 20.01.1998 №15.

Могила расположена в юго-западной части гражданского кладбища, у братской могилы по ул. Титова в г. Джанкое.

На постаменте стела неправильной формы с надписью «Неизвестному летчику погибшему в небе Джанкоя 1943 г.». В левом верхнем углу пятиконечная звезда, в центре выбит летящий самолет, в правом нижнем углу колос пшеницы как символ жизни.

* * *

Братская могила советских воинов.

Дата событий: 1941-1944 гг.

г. Джанкой, ул. Титова, гражданское кладбище, воинский сектор.

Памятник истории местного значения.

Приказ Министерства культуры и туризма

Украины от 24.09.2008 №1001/0/16-08, охранный №253-АР.

Охранная зона 11,0 x 8,0 м, включая могилу советского летчика, утверждена решением Крымского облисполкома от 20.02.1990 №48.

Советские войны, погибшие при освобождении Джанкоя, были захоронены в братской могиле на гражданском кладбище, в воинском секторе.

В результате стремительного наступления войск 4-го Украинского фронта 11 апреля 1944 г. был освобожден от гитлеровцев г. Джанкой.

В освобождении города принимали участие отряд 19-го танкового корпуса в составе 202-й танковой бригады, 867-го самоходного артиллерийского полка, 52-го отдельного мотоциклетного полка и 26-я мотострелковая бригада совместно с авиацией 8-й воздушной армии.

Всего в братской могиле захоронено 24 война. Здесь же захоронен партизан Джанкойского отряда А.Н. Лукьяненко.

В 1965 г. на могилах был сооружен монумент. Памятник на могиле имеет форму четырехгранной пирамиды. В верхней части обелиска – дата «1944». В центре горельефное погрудное изображение советского война в каске, с автоматом в руке. Ниже горельефа текст: «Но и мертвые мы будем жить в частице Вашего великого счастья, ведь мы вложили в него жизнь». Слева от обелиска - надгробная плита с указанием номером соединений.

* * *

Могила Героя Советского Союза А.В.Немкова.

Дата событий: март 1972 г.

г. Джанкой, ул. Титова, гражданское кладбище, воинский сектор.

Памятник истории местного значения.

Приказ Министерства культуры и туризма Украины от 24.09.2008 №1001/0/16-08, охранный №2810-АР.

Охранная зона 3,0 x 2,96 м, в пределах ограды, утверждена решением Крымского облисполкома от 21.06.1983 №362.

Герой Советского Союза Немков Алексей Владимирович (1919-1972 гг.), капитан гвардии, командир стрелкового батальона. В годы Великой Отечественной войны прошел боевой путь от Москвы до Одера, от командира стрелкового отделения до командира батальона. Был награжден орденом Красного Знамени и другими орденами и медалями СССР.

В ночь с 18 на 19 апреля 1945 года батальон,

которым командовал капитан А.В. Немков, форсировал реку Одер в районе Штеттина. Захватив плацдарм на берегу реки, советские воины удерживали его в течение трех суток, до подхода основных частей Красной Армии, уничтожив в бою более 1000 гитлеровцев, 15 танков.

Указом президиума Верховного Совета СССР от 29 июня 1945 г. командир батальона, проявившего беспримерное мужество в боях на берегу реки Одер, гвардии капитан А.В. Немков был удостоен высшей награды – звания Героя Советского Союза.

После окончания Великой Отечественной войны Алексей Владимирович Немков проживал в г. Джанкое, умер 29 марта 1972 года и похоронен на городском кладбище. В том же году на могиле был сооружен памятник.

Автор памятника неизвестен.

Памятник на могиле в виде прямоугольной вертикальной стелы из бетона. На лицевой отшлифованной поверхности стелы высечен текст: «Герой Советского Союза Немков Алексей Владимирович, 1919-1972».

Вокруг захоронения установлена металлическая ограда.

* * *

Братская могила советских партизан.

Дата событий: 1942 г.,

перезахоронение - 1950-е годы.

г. Джанкой, ул. Титова, гражданское кладбище, западная часть.

Памятник истории местного значения.

Приказ Министерства культуры и туризма Украины от 24.09.2008 №1001/0/16-08, охранный №254-АР.

Охранная зона 2,58 x 5,05 м, в границах бордюра, утверждена решением Крымского облисполкома от 15.01.1980 №16.

В декабре 1941 г. был создан партизанский отряд, который возглавил председатель Джанкойского районного Совета Осовиахима Т.П. Рюмшин, комиссаром стал П.И. Клеветов, бывший начальник политотдела одного из соединений Красной Армии.

В бою за село Красная слободка Белогорского района Т. П. Рюмшин, П. И. Клеветов, командир группы, бывший председатель Джанкойского райисполкома П. В. Удовицкий и др. пали смертью храбрых. В 50-е годы их останки были перевезены в г. Джанкой и похоронены на гражданском кладбище.

На могиле сооружен памятник в виде стелы неправильной формы. На стеле в левом верхнем углу звезда.

В центре стелы текст: «Героям-партизанам, павшим в борьбе с немецко-фашистскими оккупантами в Великой Отечественной войне 1941-1945 гг.». У основания стелы три надгробных плиты, где захоронены: комиссар отряда Рюшин И. П.; комиссар группы Удовицкий П. В.; комиссар Клеветов П. Н.

Площадка могилы вымощена бетонной плиткой.

* * *

Могила Р.Р. Магалашвили.

Дата событий: 1941 г.

г. Джанкой, ул. Титова, гражданское кладбище, северо-восточная окраина.

Памятник истории местного значения.

Приказ Министерства культуры и туризма Украины от 24.09.2008 №1001/0/16-08, охранный №1937-АР.

Охранная зона 2,1 х 1,0 м, в границах захоронения, утверждена решением Крымского облисполкома от 15.01.1980 №16.

После прорыва Ишуньских позиций 25 октября 1941 года немецко-фашистскими войсками части 9-го стрелкового корпуса генерала И.Ф. Дашичева начали отход на Керченский полуостров. В течение 29-31 октября 1941 года войны 106-й, 157-й, 276-й и 320-й стрелковых дивизий вели упорные оборонительные бои в районе г. Джанкоя и его окрестностей. В одном из боев 29 октября 1941 г. погиб командир 422-го артиллерийского полка 157-й стрелковой дивизии майор Реваз Ревазович Магалашвили.

В 1975 г. вместо старого памятника, установленного в 1958 г., у изголовья могилы был установлен новый.

Памятник в виде вертикально установленной прямоугольной плиты из искусственного камня, лицевая часть которой отшлифована. На лицевой стороне памятника высечен текст: «Майор Магалашвили Реваз Ревазович погиб при обороне г. Джанкоя в годы Великой Отечественной войны 29.X.41г.» В нижней части памятника – символическое изображение факела.

* * *

Памятник Герою Советского Союза Я.И. Чапичеву.

Дата событий: 1909-1945 гг. Дата сооружения: ноябрь 1979 г.

г. Джанкой, ул. Чкалова, локомотивное депо, ст. Джанкой

Памятник истории местного значения.

Приказ Министерства культуры и туризма Украины от 24.09.2008 №1001/0/16-08, охранный №2811-АР.

Охранная зона в радиусе 15 м от центра основания памятника, утверждена решением Крымского облисполкома от 21.06.1983 №362.

Памятник установлен на территории локомотивного депо станции Джанкой Приднепровской железной дороги перед зданием депо, ориентирован на фронтальное восприятие со стороны ул. Чкалова в г. Джанкое.

Памятник открыт 6 ноября 1979 г. Автор проекта – скульптор Д.М. Журавлев. Памятник установлен в честь Чапичева Якова Иегудович (1909-1945 гг.), армейского поэта, героически погибшего при освобождении города Бреслау.

В 1927-1931 гг. работал в локомотивном депо станции Джанкой. Награжден орденами Красной Звезды, Великой Отечественной войны 2-й степени. Звание Героя Советского Союза присвоено посмертно.

Памятник представляет собой поясное изображение Я. И. Чапичева, высеченное в верхней части цельного диоритового блока прямоугольной формы, молочного цвета. Лицо смоделировано крупными, четкими объемами. Фигура решена единым монолитом, органично связана с блоком. Памятник установлен на двухступенчатом постаменте из железобетона, облицованном керамической плиткой. Детали одежды, ордена высечены невысоким рельефом, не нарушая целостности фактуры, монументальности памятника. Мемориальный текст: «Чапичев Яков Иегудович, Герой Советского Союза. 1909-1945 гг.».

Памятник четко выделяется на фоне административного здания и рассчитан на круговой обзор.

* * *

*Памятники и памятные места
в Республике Крым, связанные с событиями
Великой Отечественной войны
1941-1945 годов*

Джанкойский район



**Братская могила советских
воинов.**



**Братская могила советских
воинов**



Памятный знак в честь воинов односельчан, павших на фронтах Великой Отечественной войны. Дата сооружения: 1970 г.

Джанкойский район, Азовский п/с, пос. Азовское, ул. Гагарина, парк им. Ю.А.Гагарина.

Памятник истории местного значения.

Приказ Министерства культуры Украины от 31.07.2012 №814, охранный №1004-AP.

Охранная зона 9,0 x 6,0 м, в границах площадки, утверждена решением Крымского облисполкома от 15.01.1980 №16.

Федор Приходько (1905-1928) – комсомолец, селькор, активный участник борьбы за коллективизацию сельского хозяйства. Неоднократно избирался членом сельсовета и совета землеобщества д. Илларионовки Калайского района (ныне с. Федоровка) Азовского сельсовета. В ночь с 20 на 21 марта 1928 г. был зверски убит кулаками. Через два дня останки его были обнаружены и торжественно захоронены на сельском кладбище. В 1960 г. останки Ф.И. Приходько перезахоронены на территории парка. В период немецко-фашистской оккупации в с. Калай (ныне п. Азовское) было расстреляно 1080 мирных жителей и 345 военнопленных, размещавшихся в местном пересыльном лагере. В 1966 г. с территории винзавода в парк были перезахоронены останки нескольких военнопленных. Установлена фамилия одного из них – Крыса Иван Антонович (сержант). На фронтах Великой Отечественной войны сражались 500 жителей с. Калай, 300 из них награждены боевыми орденами и медалями.

С лета 1942 г. в Калае и районе развернули работу 4 подпольных патриотических группы. Еще до оккупации села райком ВКП(б) сформировал партизанский отряд, вошедший в состав 11-го партизанского района.

9 мая 1970 г. на могиле Ф.И. Приходько и военнопленных, а также в честь односельчан, павших на фронтах Великой Отечественной войны, и участников подпольного и партизанского движения установлен памятник. Общее количество захороненных не установлено. Памятник представляет собой скульптуру воина в плащ-накидке и каске, с автоматом в руке, на фоне знамени. На знамени рельефное изображение пятиконечной звезды и высечен текст: «За Родину». На постаменте высечены фамилии 49 погибших односельчан и текст: «Мир отстоявшим, жизни отдавшим. Вечная память Героям и

трижды Почетный Салют!». Справа от памятника находится братская могила советских воинов. На надгробии высечен текст: «Вечная память воинам, погибшим в годы Великой Отечественной войны. Февраль 1942 г.». Количество захороненных неизвестно. Слева от памятника находится могила Ф. Приходько с надгробием из камня-ракушечника. Вверху высечен текст: «Федору Приходько комсомольцу-селькору, погибшему в годы коллективизации от рук кулаков 20 марта 1928 г.». Автор памятника неизвестен.

* * *

Братская могила советских воинов.

Дата событий: 1941-1944 гг.

Дата сооружения: 1954 г.

Джанкойский район, Ермаковский с/с, с. Придорожное, слева от шоссе Джанкой-Мелитополь. Памятник истории местного значения.

Приказ Министерства культуры Украины от 31.07.2012 №814, охранный №1020-AP.

Охранная зона 4,0 x 7,0 м, в пределах ограды, утверждена решением Крымского облисполкома от 15.01.1980 №16.

В конце октября 1941 г. у с. Дюрмень (ныне с. Придорожное), погибли два бойца из состава 4-го батальона, 7-й бригады морской пехоты. Останки их были захоронены местными жителями. Имена погибших не установлены. В январе 1942 г. в этом же районе расстреляны два воина из состава 156-го СД – Мудрый Василий Григорьевич, мл. сержант; Ланцов Филипп Семенович, мл. сержант отдельного саперного батальона. В период боев за освобождение Крыма от немецко-фашистских захватчиков у с. Придорожное погибли шесть воинов из состава 263-го СД 51-й Армии. Установлены имена двух погибших – Гандеев Андрей Васильевич, рядовой и Мастеров Александр Фомич, мл. лейтенант.

В 1954 г. на могиле погибших воинов установлен памятник. Автор неизвестен.

Возле памятника проводятся торжественные мероприятия, посвященные Дню Победы, Дню защитника Отечества и другие. Памятник используется для патриотического воспитания подрастающего поколения.

* * *

Братская могила красноармейцев и членов подпольной группы.

Дата событий: 1920 г., 1942 г., перезахоронение - 1975 г.

Джанкойский район, Ермаковский с/с, с. Соленое

Озеро, у здания железнодорожной станции.

Памятник истории местного значения.

Приказ Министерства культуры Украины от 31.07.2012 №814, охранный №1021-AP.

Охранная зона 13,67 x 10,93 м, в пределах ограды утверждена решением Крымского облисполкома от 15.01.1980 №16.

В ноябре 1920 г. началась операция по прорыву Перекопских укреплений врангелевцев и разгрому белогвардейских войск в Крыму. В районе Чонгара действовали части Иркутской стрелковой дивизии (Начдив И.К. Грязнов). При проведении разведки в районе с. Таганаш (ныне с. Соленое Озеро) белогвардейцами были захвачены в плен и после пыток расстреляны 4 воина из состава 30-й Иркутской стрелковой дивизии. Имена и номера частей погибших не установлены. После освобождения села частями Красной армии (12 ноября 1920 г.) останки воинов были захоронены у здания железнодорожной станции.

Во время Великой Отечественной войны на территории Джанкойского района было создано 10 подпольных групп. Одна из них действовала в с. Таганаш. Возглавлял группу Мирошниченко Александр Федорович. В феврале 1942 г. члены подпольной патриотической группы – Мирошниченко А.Ф., Лобачев Кирилл Семенович, Филиппенко Елена Ивановна, Слесаренко Федор Иванович, Седин, Новожиленко – были арестованы полицией и после пыток расстреляны 28 февраля 1942 г. Их останки захоронены местными жителями у здания сельской школы. В 1954 г. на могиле сооружен обелиск. Авторы неизвестны. В 1975 г. их останки перезахоронены у здания железнодорожной станции и на могиле сооружен памятник. Авторы неизвестны.

Возле памятника проводятся торжественные мероприятия, посвященные Дню Победы, Дню защитника Отечества и другие. Памятник используется для патриотического воспитания подрастающего поколения.

* * *

Братская могила советских воинов.

Дата событий: 1941-1944 гг., перезахоронение - 1969 г.

Джанкойский район, Завет-Ленинский с/с, с. Завет-Ленинский, ул. Шевченко, сквер у школы.

Памятник истории местного значения.

Приказ Министерства культуры Украины от 31.07.2012 №814, охранный №1009-AP.

Охранная зона в радиусе 10 м от центра

основания памятника утверждена решением Крымского облисполкома от 15.01.1980 №16.

В октябре 1941 г. у с. Кучук-Сунак (ныне с. Мелководное) погибли семь моряков из состава 7-й бригады морской пехоты. Имена и номера частей погибших не установлены. Останки погибших захоронены местными жителями на сельском кладбище.

В 1944 г. над с. Мамут (ныне с. Глинное) был сбит советский бомбардировщик из состава 1-й штурмовой авиадивизии, 8-й воздушной армии. Установлена фамилия одного из погибших членов экипажа – Долецкий Виталий Михайлович, майор.

9 мая 1969 г. останки семи матросов из с. Мелководного и двух летчиков из с. Глинного были перезахоронены в с. Завет-Ленинский и на могиле сооружен памятник. Автор проекта – скульптур

А. Дужкин.

* * *

Могила матроса Черноморского флота Г.Науменко, 1944 г.

Дата сооружения: 1978 г.

Джанкойский район, Завет-Ленинский с/с, с. Солонцовое, сельское кладбище.

Памятник истории местного значения.

Приказ Министерства культуры Украины от 31.07.2012 №814, охранный №1936-AP.

Охранная зона 1,9 x 1,2 м, в пределах бордюра, утверждена решением Крымского облисполкома от 15.01.1980 №16.

8 апреля 1944 г. началась операция по освобождению Крыма от немецко-фашистских захватчиков. В боях у с. Карач-Барач (ныне с. Солонцовое) был ранен и 16 апреля умер краснофлотец Григорий Науменко. Номер части, в которой служил погибший, не установлен. Останки были захоронены местными жителями на сельском кладбище.

Памятник увековечивает память краснофлотца Григория Науменко в борьбе с немецко-фашистскими захватчиками.

Автор памятника неизвестен.

* * *

Братская могила советских воинов.

Дата событий: 1941-1944 гг.

Дата сооружения: 1976 г.

Джанкойский район, Завет-Ленинского с/с, с. Зеленый Яр, сельское кладбище.

Памятник истории местного значения.

Приказ Министерства культуры Украины от 31.07.2012 №814, охранный №1011-AP.

Охранная зона 4,7 x 5,2 м, в пределах ограды,

утверждена решением Крымского облисполкома от 15.01.1980 №16.

Поле прорыва линии обороны советских войск у Перекопа (28 октября 1941 г.) части 9-го стрелкового корпуса (ком. генерал Дашычев И.Ф.) по приказу Генерального штаба отступали к Керченскому полуострову, ведя упорные оборонительные бои. В это время в районе сел Зеленый Яр и Карач-Барач (ныне с. Солонцовое) погибли семь моряков 7-й бригады морской пехоты и два бойца 106-й стрелковой дивизии (ком. полковник А. Н. Первушин). Их останки были захоронены местными жителями. Имена и номера частей погибших не установлены.

8 апреля 1944 г. войска 51-й армии (ком. генерал-майор Крейзер Я. Г.), 2-й гвардейской армии (ком. генерал-лейтенант Захаров Г. Ф.) и 19-го танкового корпуса (ком. генерал-лейтенант Васильев И. Д.) начала операцию по освобождению Северного Крыма от немецко-фашистских войск. Основной удар наносили войска 51-й армии с Сивашского плацдарма. Особо упорные бои разгорелись на Каранкинском (Палинном) направлении. Во время наступательных боев у с. Зеленый Яр и Карач-Барач погибли 24 воина из состава 417-й СД (ком. генерал-майор Бобраков Ф. М.) и 279 СД (ком. генерал-майор Потапенко В. С.). Установлены фамилии трех воинов: Долецкий Виталий Михайлович (майор), Кильюватов Олег Онуфриевич (гв. лейтенант), Обуреев Яков Петрович (рядовой).

13 апреля 1944 г. произведено перезахоронение останков воинов из с. Солонцовое в с. Зеленый Яр. В 1947 г. на братской могиле сооружен обелиск. В 1976 г. сооружен новый памятник. Авторы памятников неизвестны.

* * *

Братская могила советских летчиков.

Дата событий: 1944 г., перезахоронение 1966 г.

Джанкойский район, Заречненский с/с, с. Заречное, сквер у Дома культуры.

Памятник истории местного значения.

Приказ Министерства культуры Украины от 31.07.2012 №814, охранный №1012-АР.

Охранная зона 13,4 x 13,3 м, в пределах ограды, утверждена решением Крымского облисполкома от 15.01.1980 №16.

В могиле захоронены два летчика из 1-й гвардейской штурмовой авиадивизии 8-й воздушной Армии. В апреле 1944 г. два советских самолета были сбиты в воздушном бою над

с. Нововладимировка (ныне не существует) и с. Ногайми (ныне с. Низинное). Останки летчиков захоронены местными жителями. Имена похороненных не установлены.

В 1966 г. останки погибших перезахоронены в с. Заречное. На братской могиле сооружен памятник в форме четырехгранного обелиска из оштукатуренного камня-ракушечника, установленного на двухступенчатое основание и пятиступенчатый подиум. В нижней части обелиска укреплена металлическая звезда. Текст на мемориальной доске: «Слава вам храбрые, слава бесстрашные. Вечную славу поет вам народ. Доблестно жившие смерть сокрушившие, память о вас никогда не умрет!». Автор памятника неизвестен.

* * *

Братская могила советских воинов.

Дата событий: 1941-1944 гг.

Дата сооружения: 1967 г., замена - 1974 г.

Джанкойский район, Изумрудненский с/с, с. Изумрудное, западная окраина села, у шоссе Джанкой-Красноперекоск.

Памятник истории местного значения.

Приказ Министерства культуры Украины от 31.07.2012 №814, охранный №255-АР.

Охранная зона 31,0x31,0 м, в пределах площадки, утверждена решением Крымского облисполкома от 15.01.1980 №16.

В братской могиле захоронены 40 бойцов 7-ой бригады морской пехоты Черноморского флота, расстрелянных фашистами в 1941 г., 78 солдат и сержантов и 14 офицеров 417-ой стрелковой дивизии 26-й мотострелковой бригады, погибших в боях за освобождение Джанкоя в 1944 г.

Здесь же похоронен неизвестный летчик из 1-ой гвардейской штурмовой авиадивизии 8-ой воздушной армии, погибший в 1944 г.

В 1967 г. на могиле был сооружен памятник работы неизвестного автора.

В 1974 г. к 30-летию освобождения Украины от немецко-фашистских захватчиков был сооружен новый памятник. Автор неизвестен.

* * *

Братская могила советских воинов.

Дата сооружения: 1969 г. Дата событий: 1941 г.

Джанкойский район, Изумрудновский с/с, с. Калиновка, в 200 м от железнодорожного полотна.

Памятник истории местного значения.

Приказ Министерства культуры Украины от 31.07.2012 №814, охранный №1008-АР.

Охранная зона 9,0 х 2,2 м, в пределах ограды, утверждена решением Крымского облисполкома от 15.01.1980 №16.

В период оборонительных боев за Крым в 1941 г. в с. Так-Бузар (ныне с. Овощное) находился военный госпиталь, куда привозили раненых бойцов 106-й стрелковой дивизии (командир – полковник А.Н. Первушин), с южного берега Сиваша. Скончавшихся от ран хоронили у полотна железной дороги Симферополь – Джанкой.

В 1969 г. на могиле сооружен памятник. Автор неизвестен.

* * *

Памятный знак в честь воинов-односельчан.

Дата событий: 1941-1945 гг.

Дата сооружения: 1986 г.

Джанкойский район, Кондратьевский с/с,

с. Кондратьево.

Памятник истории местного значения.

Решение Крымского облисполкома от 20.02.1990 №48, охранный №3163.

Охранная зона в радиусе 10 м от центра основания памятного знака, утверждена решением Крымского облисполкома от 20.02.1990 №48.

Памятник воинам-односельчанам был открыт 9 мая 1986 г. у здания Дома культуры по инициативе рабочих и администрации совхоза «Каменский». Памятный знак увековечивает память о воинах-односельчан, погибших за Родину на фронтах Великой Отечественной войны.

* * *

Братская могила советских воинов.

Дата событий: 1941-1944 гг., перезахоронение - 1966 г.

Джанкойский район, Кондратьевский с/с,

с. Советское, сельское кладбище.

Памятник истории местного значения.

Приказ Министерства культуры Украины от 31.07.2012 №814, охранный №1005-AP.

Охранная зона 3,4 х 3,6 м, в пределах ограды, утверждена решением Крымского облисполкома от 15.01.1980 №16.

В 1942 г. в с. Советское было расстреляно три советских военнопленных. 8 апреля 1944 г. в прорв, образованный соединениями 51-й армии, пошел 19-й танковый корпус под командованием генерал - лейтенанта И.Д. Васильева. В бою за с. Верхняя Антоновка погибло 50 воинов 19-го танкового корпуса. Имена погибших и номера частей не установлены.

5 мая 1966 г. из с. Верхняя Антоновка останки погибших перезахоронены в с. Советское. В 1989 г. был установлен новый памятник.

* * *

Памятный знак в честь воинов-односельчан.

Дата событий: 1941-1945 гг. Дата сооружения: 1985 г.

Джанкойский район, Крымковский с/с,

с. Крымка, напротив школы.

Памятник истории местного значения.

Решение Крымского облисполкома от 20.02.1990 №48, охранный № 3160.

Охранная зона в радиусе 15 м от центра основания памятного знака, утверждена решением Крымского облисполкома от 20.02.1990 №48.

На фронтах Великой Отечественной войны сражались многие жители села Султан Бочала (с. Крымка). Двенадцать из них не вернулись с войны. По инициативе жителей села в 1985 г., в честь 40-летия Великой Победы был установлен памятник у здания сельской школы, который увековечивает имена односельчан, погибших в боях за свободу и независимость Родины.

Автор памятника Тарасенко А.П.

* * *

Могила неизвестного советского воина-танкиста.

Дата событий: 1944 г. Дата сооружения: 1963 г.

Джанкойский район, Крымковский с/с,

с. Крымка, ул. Бобелева, парк.

Памятник истории местного значения.

Приказ Министерства культуры Украины от 31.07.2012 №814, охранный №1026-AP.

Охранная зона 10,0 х 30,0 м, утверждена решением Крымского облисполкома от 15.01.1980 №16.

В могиле захоронены останки неизвестного воина-танкиста из состава 19-го танкового корпуса, погибшего 11 апреля 1944 г. После войны на могиле был сооружен ступенчатый обелиск.

В 1963 г. на могиле установлен памятник в форме прямоугольной стелы с барельефом воина и символическим изображением вечного огня в правом нижнем углу. Стела увековечена пятиконечной звездой. Слева высечен текст: «Имя твое неизвестно, но подвиг твой бессмертен. 1941-1945 гг.».

Авторы неизвестны.

* * *

Братская могила советских воинов. Дата событий: 1944 г.

Джанкойский район, Лобановский с/с,
с. Лобаново, сельское кладбище.

Памятник истории местного значения.

Приказ Министерства культуры Украины от 31.07.2012 №814, охранный №1014-AP.

Охранная зона 3,3 x 3,3 м, в пределах ограды, утверждена решением Крымского облисполкома от 15.01.1980 №16

В братской могиле захоронены 16 воинов из состава 26-й мотострелковой и 101-й танковой бригады, 19-го танкового корпуса (командующий – генерал-лейтенант танковых войск И.Д. Васильев), 63-й инженерно-саперной бригады и 997-го стрелкового полка 51-й Армии, погибших 8-12 апреля 1944 г. в районе

с. Богемка (ныне Лобаново).

В 1944 г. на могиле сооружен памятник. Авторы неизвестны.

* * *

Памятник Герою Советского Союза Е.И.Лобанову. Дата событий: 1942 г.

Дата сооружения: 1974 г.

Джанкойский район, Лобановский с/с,
с. Лобаново, ул. Гагарина, перед зданием школы.

Памятник истории местного значения.

Приказ Министерства культуры Украины от 31.07.2012 №814, охранный №1920-AP.

Охранная зона 7,0 x 5,0 м, в границах площадки, утверждена решением Крымского облисполкома от 15.01.1980 №16.

Евгений Иванович Лобанов (1918-1942 гг.) - Герой Советского Союза, старший лейтенант, лётчик, совершил 89 боевых вылетов.

В 1939 г. принимал участие в войне с белофиннами и к началу Великой Отечественной войны он уже был опытным летчиком. С 1941 г. воевал в Белоруссии, Молдавии, на Перекопе, Севастополе. 11 марта 1942 г. самолет Е.И. Лобанова был подбит немцами в районе Бельбека. Летчик направил подбитую машину на скопление гитлеровцев на шоссе и повторил подвиг Николая Гастелло. Указом Президиума Верховного Совета СССР от 14 июня 1942 г. Е. И. Лобанову посмертно присвоено звание Героя Советского Союза.

Памятник Герою Советского Союза Евгению Ивановичу Лобанову открыт 9 мая 1974 г. Расположен перед зданием школы. Памятник изготовлен на Львовской керамико-скульптурной фабрике.

* * *

Могила старшего лейтенанта К.И.Мельника.

Дата событий: 1941 г. Дата сооружения: 1956 г.

Джанкойский район, Лобановский с/с,
с. Марьино, сельское кладбище.

Памятник истории местного значения.

Приказ Министерства культуры Украины от 31.07.2012 №814, охранный №1016-AP.

Охранная зона 3,0 x 2,0 м, в пределах ограды, утверждена решением Крымского облисполкома от 15.01.1980 №16.

Старший лейтенант Мельник Кондратий Иванович, из состава частей отдельной 51-й Армии (ком. генерал-полковник Кузнецов Ф. И.) во время оборонительных боев за Крым был захвачен фашистами в плен. В результате неудавшейся попытки побега из плена, схвачен и расстрелян немецко-фашистскими оккупантами у с. Марьино. Останки его захоронены местными жителями на сельском кладбище.

В 1956 г. на его могиле сооружен памятник. Авторы неизвестны.

* * *

Братская могила советских воинов.

Дата событий: 1944 г.

Дата сооружения: 1966 г., замена - 1975 г.

Джанкойский район, Лобановский с/с,
с. Марьино, ул. Артиллерийская, у здания клуба.

Памятник истории местного значения.

Приказ Министерства культуры Украины от 31.07.2012 №814, охранный №1015-AP.

Охранная зона 8,0 x 10,0 м, в границах площадки, утверждена решением Крымского облисполкома от 15.01.1980 №16.

В братской могиле захоронено 120 воинов из состава 207 гвардейского отдельного гаубичного артиллерийского полка, 229 гаубичного артиллерийского полка, 270 гвардейского зенитного полка, погибших в апреле 1944 г.

В 1966 г. на братской могиле установлен памятник. В 1975 г. на могиле сооружен памятник в виде скульптуры красноармейца в полный рост, установленной на прямоугольном постаменте. Общая высота 3,5 м. Материал скульптуры – кованая медь, постамент – бетон. Перед скульптурой установлено надгробие из бетона, на которой высечен текст. Авторы памятника неизвестны.

Площадь вокруг памятника вымощена бетонной плиткой и озеленена.

* * *

Братская могила советских воинов.

Дата событий: 1941-1944 гг., перезахоронение в 1966 г.

Дата сооружения: 1966 г., замена - 1980 г.

Джанкойский район, Луганский с/с,
с. Луганское, сельское кладбище.

Памятник истории местного значения.

Приказ Министерства культуры Украины от 31.07.2012 №814, охранный №1017-АР.

Охранная зона 3,5 x 2,6 м, в пределах ограды, утверждена решением Крымского облисполкома от 15.01.1980 №16.

В октябре 1941 г. во время оборонительных боев в районе 28 участка Джанкойской железной дороги (ныне с. Луганское) погибли 9 воинов из состава 153-й (командующий генерал Черняев П. В.) и 157-й (ком. полковник Томилов Д. И.) стрелковых дивизий. Фамилии и номера частей не установлены. Сюда же 9 мая 1966 г. перезахоронены останки 3-х воинов из состава 33-й гвардейской и 77-й стрелковой дивизий 51-й армии, погибших 11 апреля 1944 г. при освобождении с. Курт-Ички (ныне с. Пробуждение). В 1966 г. на могиле сооружен обелиск.

В 1980 г. обелиск заменен скульптурной композицией. Авторы памятника неизвестны.

* * *

Братская могила жертв фашизма. Дата событий: 1942 г.

Дата сооружения: 1944 г., замена - 1986 г.

Джанкойский район, Майский с/с,
с. Майское, сельское кладбище.

Памятник истории местного значения.

Приказ Министерства культуры Украины от 31.07.2012 №814, охранный №1928-АР.

Охранная зона 2,6 x 2,3 м, в границах захоронения, утверждена решением Крымского облисполкома от 15.01.1980 №16.

В январе 1942 года во время оккупации села Колай (ныне село Майское) немецко-фашистскими захватчиками на сельском кладбище были зверски расстреляны три работника милиции: Тарасов Н. В., Рогов И. Н., Минчук И. Д., которые не успели эвакуироваться. Их останки захоронены мирными жителями на кладбище.

В 1944 г. на могиле установлен памятник. Автор его не известен. В 1986 г. был установлен новый памятник.

* * *

Братская могила жертв фашизма. Дата событий: 1942 г.

Дата сооружения: 1958 г.

Джанкойский район, Майский с/с,
с. Майское, у водонапорной башни.

Памятник истории местного значения.

Приказ Министерства культуры Украины от 31.07.2012 №814, охранный №1018-АР.

Охранная зона от хоздвора на юго-восток 250 м и на всем протяжении бывшего противотанкового рва к северо-востоку и юго-западу по 10 м, утверждена решением Крымского облисполкома от 20.02.1990 №48.

В январе 1942 г. фашисты расстреляли в противотанковом рву на окраине села 1800 женщин, стариков и детей, согнанных из с. Майнфельд (ныне с. Майское) и соседних сел.

В 1958 г. на месте расстрела сооружен обелиск. В эту могилу из с. Новосельцево перезахоронены два советских воина, павших в освободительных боях в 1944 г.: Гармаш Леонид Мефодиевич – старшина 17-го отдельного гвардейского батальона минеров, погиб 28.03.1944 г. и Лапшин Николай Алексеевич – рядовой 362-го стрелкового полка, погиб 02.07.1944 г.

На мемориальной доске надпись: «На этом месте 13 января 1942 г. расстреляно свыше 180 человек. Помните!».

* * *

Могила неизвестного советского воина, 1944 г.

Джанкойский район, Майский с/с,
с. Полевое, сельское кладбище.

Памятник истории местного значения.

Приказ Министерства культуры Украины от 31.07.2012 №814, охранный №1927-АР.

Охранная зона 3,2 x 3,3 м, в границах площадки, утверждена решением Крымского облисполкома от 15.01.1980 №16.

8 апреля 1944 г. началась операция по освобождению Крыма от немецко-фашистских захватчиков, которую осуществляли войска 51-й и 2-й гвардейской армии и 19-го танкового корпуса. В период боев за освобождение с. Полевое погиб воин Советской Армии. Фамилия погибшего и номер части не установлены. Останки захоронены на местном кладбище.

На могиле установлен памятник, автор не известен. Строительство памятника осуществлял колхоз «Россия».

* * *

Братская могила советских воинов.

Дата событий: 1941-1945 гг. Дата сооружения: 1962 г.

Джанкойский район, Масловский с/с,
с. Маслово, сельское кладбище.

Памятник истории местного значения.

Приказ Министерства культуры Украины от 31.07.2012 №814, охранный №1010-АР.

Охранная зона 5,5 х 4,5 м, в пределах ограды, утверждена решением Крымского облисполкома от 15.01.1980 №16.

В период оккупации Крыма немецко-фашистскими захватчиками (октябрь 1941 - май 1944 гг.) в с. Тенсу (ныне с. Маслово) был создан концентрационный лагерь, где содержались советские воины, попавшие в плен во время оборонительных боев осенью 1941 г. Осенью-зимой 1942 г. фашисты расстреляли 4-х советских военнопленных. Фамилия одного из них – Цалуквадзе Илико Александрович, 1905 г. рождения, рядовой. Фамилии остальных захороненных не установлены.

В 1962 г. на могиле погибших сооружен обелиск. Авторы неизвестны.

* * *

Могила неизвестного советского воина.

Дата событий: 1944 г. Дата сооружения: 1975 г.

Джанкойский район, Масловский с/с,
с. Маслово, сельское кладбище.

Памятник истории местного значения.

Приказ Министерства культуры Украины от 31.07.2012 №814, охранный №1934-АР.

Охранная зона 2,65 х 2,2 м, в границах бордюра, утверждена решением Крымского облисполкома от 15.01.1980 №16.

8 апреля 1944 г. началась операция по освобождению Крыма от немецко-фашистских захватчиков, которую осуществляли войска 51-й и 2-й гвардейской армий, 19 танкового корпуса. В период боев за освобождение населенного пункта совхоза Тен-Су (ныне с. Маслово) погиб воин советской армии. Фамилия и номер части погибшего не установлены. Останки захоронены местными жителями на сельском кладбище и установлен деревянный обелиск.

В 1975 г. сооружен новый памятник на могиле погибшего. Автор неизвестен.

* * *

Могила неизвестного советского воина.

Дата событий: 1944 г. Дата сооружения: 1975 г.

Джанкойский район, Масловский с/с,
с. Маслово, сельское кладбище.

Памятник истории местного значения.

Приказ Министерства культуры Украины от 31.07.2012 №814, охранный №1935-АР.

Охранная зона 2,54 х 2,2 м, в границах захоронения, утверждена решением Крымского облисполкома от 15.01.1980 №16.

8 апреля 1944 г. началась операция по освобождению Крыма от немецко-фашистских захватчиков, которую осуществляли войска 51-й и 2-й гвардейской армий, 19 танкового корпуса. В период боев за освобождение населенного пункта совхоза Тен-Су (ныне с. Маслово) погиб воин советской армии. Фамилия и номер части погибшего не установлены. Останки захоронены местными жителями на сельском кладбище и установлен деревянный обелиск.

В 1975 г. сооружен новый памятник на могиле погибшего советского воина. Автор памятника неизвестен.

* * *

Памятный знак в честь воинов-односельчан.

Дата событий: 1941-1945 гг. Дата сооружения: 1980 г.

Джанкойский район, Масловский с/с,
с. Маслово, ул. Ленина.

Памятник истории местного значения.

Решение Крымского облисполкома от 21.06.1983 №362, охранный № 2945.

Охранная зона 14,8 х 17,0 м, в границах площадки, утверждена решением Крымского облисполкома от 21.06.1983 №362.

В годы Великой Отечественной войны на разных фронтах сражались 120 жителей с. Маслово, 55 из них погибли.

В 1980 г. к 35-летию Победы установлен памятный знак в честь воинов-односельчан, не вернувшихся с полей сражений. Проект памятника разработан в Джанкойской проектной мастерской. Строительная часть выполнена стройбригадой совхоза «Обильный». Скульптурная – воинской частью. Авторы памятника неизвестны.

* * *

Памятник воинам-односельчанам, погибшим на фронтах Великой Отечественной войны в 1941-1945 гг.

Дата сооружения: май 1973 г., замена - 2011 г.

Джанкойский район, Медведевский с/с,
с. Медведевка, у трассы Симферополь-Москва.

Памятник истории местного значения.

Решение Крымского облисполкома от 15.01.1980 №16, охранный №1922.

Охранная зона 22,0 х 18,0 м, в границах площадки,

утверждена решением Крымского облисполкома от 15.01.1980 №16.

На фронтах Великой Отечественной войны сражался 21 житель с. Ауз-Кирк (ныне с. Медведевка). 12 воинов пали смертью храбрых на полях сражений, 7 человек награждены орденами и медалями СССР.

9 мая 1973 г. у трассы Симферополь – Москва открыт памятник в честь односельчан, павших на фронтах Великой Отечественной войны.

Авторы неизвестны.

9 мая 2011 г. был открыт новый памятник на спонсорские средства депутатов Верховного совета Автономной Республики Крым.

* * *

Братская могила советских воинов.

Дата событий: 1941-1944 гг., перезахоронение в 1965 г.

Джанкойский район, Мирновский с/с, с. Днепровка, пер. Садовый, между домами 10 и 12.

Памятник истории местного значения.

Приказ Министерства культуры Украины от 31.07.2012 №814, охранный №1007-AP.

Охранная зона 7,0 x 7,0 м, в пределах ограды, утверждена решением Крымского облисполкома от 15.01.1980 №16.

25 октября 1941 г., в период оборонительных боев за Крым, у с. Днепровка погиб младший лейтенант 87-го отдельного дивизиона ПТО Ханин Алексей Сергеевич. Останки его были захоронены на местном кладбище.

11 апреля 1944 г., при освобождении Крыма от немецко-фашистских захватчиков, здесь же погиб сержант из управления 101-й танковой бригады, входившей в состав 19-го танкового корпуса, Пантелеев Анатолий Евгеньевич.

В 1965 г. останки Ханина А. С., Пантелеева А. Е., Кривошеева К. Б., Мысливцева П. М. (умерших 3 мая 1944 г.), а также старшего сержанта Яценко И. П., погибшего 7 апреля 1944 г. у с. Журавлевки, были перезахоронены в центре с. Днепровка и на их могиле сооружен памятник.

Авторы неизвестны.

* * *

Братская могила советских воинов.

Дата событий: 1941-1944 гг., перезахоронение - 1975 г. Дата сооружения: 1975 г.

Джанкойский район, Новокрымский с/с с. Новокрымское, ул. Мира, восточная окраина села, у шоссе Джанкой-Ишунь

Памятник истории местного значения.

Приказ Министерства культуры Украины от 31.07.2012 №814, охранный №1022-AP.

Охранная зона 9,0 x 9,0 м, в границах площадки, утверждена решением Крымского облисполкома от 15.01.1980 №16.

После прорыва немецко-фашистскими войсками линии обороны советских войск в районе Перекопа (28 октября 1941 г.) части 9-го стрелкового корпуса отходили с ожесточенными оборонительными боями к Керченскому полуострову. У с. Чокрак (ныне с. Восточное) бойцы 354 стрелкового (ком. подполковник Сергеев А. Г.) и гаубичного полков (ком. Авин Г. В.) 106-й стрелковой дивизии в течение трех суток сдерживали натиск противника, не давая ему возможности отрезать наши части у Сиваша и на Чонгаре. 250 воинов, погибших в сражении, были захоронены в братской могиле. Имена их не установлены.

В апреле 1944 г., во время боев за освобождение северной части Крымского полуострова от немецко-фашистских войск, в районе сел Чакрак (Восточное), Павловка и Борлок – Тома (ныне с. Новокрымское) погибли и были захоронены воины 1369 стрелкового полка 417 СД (ком. генерал-майор Батраков), 6-й гвардейской танковой бригады, 32-й отдельной танковой бригады, 22-го отдельного танкового полка, 469-го легкого артиллерийского полка, 445-го МП ТД и 1369-го стрелкового полка 117 СД.

8 мая 1975 г. произведено перезахоронение останков воинов из сел Восточное, Павловка и Новокрымское в одну братскую могилу и сооружен памятник. Авторы памятника неизвестны.

* * *

Братская могила советских воинов.

Дата событий: 1944 г.

Дата сооружения: 1953 г.

Джанкойский район, Пахаревский с/с, с. Пахаревка, ул. Молодежная, парк.

Памятник истории местного значения.

Приказ Министерства культуры Украины от 31.07.2012 №814, охранный №1023-AP.

Охранная зона 12,24 x 12,24 м, в пределах ограды, утверждена решением Крымского облисполкома от 15.01.1980 №16.

8 апреля 1944 г. атакой частей 51-й и 2-й гвардейской армий в районе Сиваша и Перекопа началось осуществление операции советского командования по освобождению Крыма от немецко-фашистских захватчиков. В освобождении юго-западной части северного

Крыма принимали участие воины 79-й танковой бригады 19-го танкового корпуса.

Воины, павшие в период борьбы за освобождение с. Пахаревка (9-10 апреля 1944 г.), захоронены в братской могиле. Общее количество захороненных 83 человека. Установлены фамилии 4 захороненных: Вакс Ахим Чукович, ст. лейтенант; Близнюков Николай Андреевич, подполковник; Цейнин Иван Григорьевич, сержант; Шевченко Андрей Гордеевич, ст. сержант.

В 1953 г. на могиле установлен обелиск. Авторы памятника неизвестны. В 1975 г. был произведен ремонт памятника.

* * *

Братская могила советских воинов.

Дата событий: 1941-1944 гг.

Дата сооружения: 1989 г.

Джанкойский район, Победненский с/с, с. Победное.

Памятник истории местного значения.

Приказ Министерства культуры Украины от 31.07.2012 №814, охранный №1013-АР.

Охранная зона от существующего памятного знака к востоку и западу по 300 м и к северу и югу на всем протяжении насыпи по 20 м, утверждена решением Крымского облисполкома от 20.02.1990 №48.

Во время оккупации Крыма (ноябрь 1941 - апрель 1944 гг.) фашисты устроили в с. Кадымо (ныне входит в состав с. Победное) концентрационный лагерь. В колхозном саду, на краю рва, фашисты расстреливали советских военнопленных.

В 1944 г. на месте казни советских военнопленных был установлен обелиск. В 1989 г. был установлен новый памятник. Авторы памятника неизвестны.

Возле памятника проводятся торжественные мероприятия, посвященные Дню Победы, Дню защитника Отечества и другие, которые увековечивают память советских воинов, павших за честь и независимость нашей Родины.

* * *

Памятный знак в честь воинов-односельчан.

Дата событий: 1941-1945 гг. Дата сооружения: 1982 г.

Джанкойский район, Победненский с/с, с. Победное, ул. Ленина.

Памятник истории местного значения.

Решение Крымского облисполкома от 21.06.1983 №362, охранный №2943.

Охранная зона 32,0 x 10,0 м, в пределах ограды, утверждена решением Крымского облисполкома от 21.06.1983 №362.

На фронтах Великой Отечественной войны сражался 81 житель с. Победного, 60 из них погибли.

В 1982 году по инициативе жителей села был установлен памятник в центре с. Победное, который увековечивает имена односельчан, погибших в боях за свободу и независимость Родины. Скульптор –

В.В. Рябов. Исполнитель – Крымский художественно-производственный комбинат.

Возле памятника проводятся торжественные мероприятия, посвященные Дню Победы, Дню защитника Отечества и другие.

* * *

Братская могила, в которой похоронены советские воины П. Ф. Давыдов и П. И. Николаенко. Дата событий: 1944 г., перезахоронение в 1966 г. Дата сооружения: 1966 г.

Джанкойский район, Победненский с/с, с. Новая Жизнь, ул. Юбилейная, в сквере.

Памятник истории местного значения.

Приказ Министерства культуры Украины от 31.07.2012 №814, охранный №1926-АР.

Охранная зона 3,6 x 2,0 м, в границах захоронения и основания памятника, утверждена решением Крымского облисполкома от 15.01.1980 №16.

Захоронены два советских воина, погибшие 11 апреля 1944 г. в период боев за освобождение с. Ново-Владимировка (ныне не существует). Фамилии захороненных: Давыдов П.Ф. и Николаенко П.И. Погибшие были захоронены на кладбище с. Ново-Владимировка.

В 1966 году останки погибших перезахоронены в с. Новая Жизнь и в этом же году был установлен памятник. Авторы памятника неизвестны.

Возле памятника проводятся торжественные мероприятия, посвященные Дню Победы, Дню защитника Отечества и другие.

* * *

Памятный знак в честь воинов-односельчан.

Дата событий: 1941-1945 гг. Дата сооружения: 1968 г.

Джанкойский район, Просторненский с/с, с. Просторное, ул. Крымская.

Памятник истории местного значения.

Решение Крымского облисполкома от 05.09.1969 №595, охранный №1031.

Охранная зона 50,0 x 20,0 м, утверждена решением Крымского облисполкома от 15.01.1980 №16.

На фронтах Великой Отечественной войны погиб 101 житель с. Ново-Ширин (ныне с. Просторное).

В 1968 г. сооружен памятник в честь воинов-односельчан, павших в годы Великой Отечественной войны на полях сражений.

Автор проекта – архитектор Слипченко.

Уроженцу села И. К. Яцуненко было присвоено звание Героя Советского союза за героизм, проявленный при штурме Сапун-горы и освобождении Севастополя.

* * *

Памятный знак в честь воинов-односельчан.

Дата событий: 1941-1945 гг. Дата сооружения: 1968 г.

Джанкойский район, Просторненского с/с, с. Стефановка, ул. Ленина.

Памятник истории местного значения.

Решение Крымского облисполкома от 05.09.1969 №595, охранный №1032.

Охранная зона в радиусе 10 м от центра основания памятника, утверждена решением Крымского облисполкома от 15.01.1980 №16.

В годы Великой Отечественной войны многие жители с. Стефановка почувствовали в боях за освобождение нашей родины от немецко-фашистских захватчиков. Некоторые из них пали смертью храбрых.

В 1968 г. в честь воинов-односельчан, погибших за родину в годы Великой Отечественной войны, 1941-1945 гг., в с. Стефановка установлен памятник по проекту архитектора Слипченко А.К.

Строительство осуществлялось на средства колхоза «Украина».

* * *

Могила летчика А.Ф.Вайнера.

Дата событий: 1943 г.

Дата сооружения: 1963 г.

Джанкойский район, Роскошненский с/с, с. Зерновое, сельское кладбище.

Памятник истории местного значения.

Приказ Министерства культуры Украины от 31.07.2012 №814, охранный №3091-AP.

Охранная зона утверждена решением Крымского облисполкома от 15.04.1986 №164. В могиле захоронен советский летчик, ст. лейтенант Аркадий Федорович Вайнер. В 1943 г. во время выполнения боевого задания (экипаж в составе 2-х летчиков под командованием Вайнера) самолет был сбит. Экипаж сумел катапультироваться. Ст. лейтенант Вайнер приземлился недалеко от села. Его, раненого в ногу, нашла местная жительница. Она вернулась в село за подмогой, чтобы перенести летчика домой, вылечить его.

Но, когда она вернулась с помощью, все увидели, что А. Ф. Вайнер мертв – он застрелился. Видимо, летчик не хотел попасть в лапы фашистов, не хотел, чтобы из-за него пострадали люди, помогавшие ему. Если бы об этом узнали немцы – расстреляли бы всех.

На могиле А. Ф. Вайнера установлена плита из красного мрамора. Авторы памятника неизвестны. Памятник используется для патриотического воспитания подрастающего поколения.

* * *

Братская могила советских воинов.

Дата событий: 1942-1944 гг., перезахоронение - 1958 г. Дата сооружения: 1966 г.

Джанкойский район, Роцинский с/с, с. Краснодольное, 100 м от автостроды Харьков-Симферополь, сельское кладбище.

Памятник истории местного значения.

Приказ Министерства культуры Украины от 31.07.2012 №814, охранный №1006-AP.

Охранная зона в радиусе 3,0 м от центра основания памятника, утверждена решением Крымского облисполкома от 15.01.1980 №16.

В братской могиле захоронены 2 советских воина. В марте 1942 года на юге Джанкойского района, в полосе, прилегающей к железной дороге Симферополь-Москва, была высажена диверсионно-разведывательная группа в составе 3-х человек. В столкновении с карателями у с. Верхняя Антоновка (ныне не существует) два разведчика тяжело ранены были захвачены в плен и впоследствии расстреляны в п. Курман-Кемельчи (п. Красногвардейское). Третий, Константин Васильевич Еременко (1916 г. рождения), застрелился. Его останки местные жители захоронили на месте гибели.

В 1958 году их перезахоронили на кладбище с. Краснодольное. Сюда же из с. Ближнегородское перезахоронили останки М. М. Бабошина (звание и наименование воинской части погибшего не установлено), умершего от ран 9 мая 1944 г. в с. Новоджанкойское (ныне с. Ближнегородское) Джанкойского района.

В 1966 г. на могиле сооружен обелиск в форме 3-х ступенчатой пирамиды, установленной на прямоугольном основании. Автор памятника неизвестен. Обелиск увенчан металлической пятиконечной звездой, сложен из камня-ракушечника, оштукатурен.

На памятнике укреплены мемориальные доски с посвятельными текстами и овальный портрет К. В. Еременко. Мемориальная доска, выполнена

из мрамора. Текст на мемориальной доске: «Слава в веках Вам, бессмертные герои, павшие в боях за честь, свободу и независимость нашей Родины. 1941-1944 гг.». Текст на металлической табличке: «Еременко Константин Васильевич, 1916 г., погиб весной 1942 г. 1916-1942 гг.».

Памятник используется для патриотического воспитания подрастающего поколения, увековечивает память советских воинов, павших за освобождение Крыма.

* * *

Памятный знак в честь воинов-односельчан.

Дата событий: 1941-1945 гг. Дата сооружения: ноябрь 1974 г.

Джанкойский район, Роцинский с/с, с. Роцино, ул. Ленина, у Дворца культуры.

Памятник истории местного значения.

Решение Крымского облисполкома от 15.01.1980 №16, охранный №1932.

Охранная зона 25,0 x 10,0 м, в границах площадки, утверждена решением Крымского облисполкома от 15.01.1980 №16.

В годы Великой Отечественной войны многие жители с. Роцино участвовали в боях за освобождение нашей Родины от немецко-фашистских захватчиков. Некоторые из них пали смертью храбрых.

По решению исполнительного комитета Крымского областного Совета народных депутатов от 14.11.1974 г. в с. Роцино установлен памятный знак в честь воинов-односельчан, погибших на фронтах Великой Отечественной войны. Авторы памятника: скульптор Л.С. Смерчинский и архитектор Ю.А. Гершкович. Изготовлен Крымским комбинатом художественного фонда.

Возле памятника проводятся торжественные мероприятия, посвященные Дню Победы, Дню защитника Отечества и другие. Памятник используется для патриотического воспитания подрастающего поколения.

* * *

Братская могила советских летчиков.

Дата событий: 1944 г. Дата сооружения: 1945 г.

Джанкойский район, Светловский с/с, с. Светлое, ул. Первомайская, парк.

Памятник истории местного значения.

Приказ Министерства культуры Украины от 31.07.2012 №814, охранный №1024-AP.

Охранная зона 5,5 x 8,2 м, в пределах ограды, утверждена решением Крымского облисполкома от 15.01.1980 №16.

Во время одного из боевых вылетов над с. Ярцево (ныне с. Светлое) был сбит советский бомбардировщик из 60 бомбардировочного авиаполка. 23 апреля 1944 г. экипаж самолета в составе лейтенантов Ганотченко Н.И. и Федоренко Д.С., а так же рядового Кириллова А. Г. погиб. Останки летчиков захоронены местными жителями.

В 1945 г. на могиле сооружен обелиск. Авторы памятника неизвестны.

* * *

Братская могила советских воинов и мирных жителей.

Дата событий: 1941 г. Дата сооружения: 1946 г.

Джанкойский район, Стальненский с/с, с. Стальное, у здания отделения связи.

Памятник истории местного значения.

Приказ Министерства культуры Украины от 31.07.2012 №814, охранный №1025-AP.

Охранная зона 2,9 x 4,0 м, в пределах ограды, утверждена решением Крымского облисполкома от 15.01.1980 №16.

Во время отступления частей 9-го стрелкового корпуса (ком. генерал Дашычев И. Ф.) из-за Перекопа к Керченскому полуострову советские войска использовали каждый рубеж для сдерживания натиска немецких дивизий, обеспечивая отход основной части армии. Упорные бои разгорелись в районе с. Сеит-Булат (ныне с. Стальное), где воинам оказали помощь местные жители. Немцы, ворвавшись в село, учинили расправу над воинами, попавшими в плен, и местными жителями. Всего было расстреляно около 300 человек.

В 1946 г. на могиле установлен памятник.

Памятник увековечивает мужество и героизм советских людей в борьбе за Родину. Авторы памятника неизвестны.

* * *

Памятный знак в честь воинов-односельчан.

Дата событий: 1941-1945 гг. Дата сооружения: 1973 г.

Джанкойский район, Стальненский с/с, с. Стальное.

Памятник истории местного значения.

Решение Крымского облисполкома от 15.01.1980 №16, охранный №1938.

Охранная зона 22,0 x 13,0 м, в границах площадки, утверждена решением Крымского облисполкома от 15.01.1980 №16.

В годы Великой Отечественной войны многие жители с. Стальное участвовали в боях за освобождение нашей Родины от немецко-

фашистских захватчиков. Некоторые из них пали смертью храбрых. Памятник установлен в 1973 г. Авторы памятника неизвестны.

Памятник увековечивает мужество и героизм советских людей в борьбе за Родину.

* * *

Памятный знак в честь воинов-односельчан, павших на фронтах Великой Отечественной войны.

Дата событий: 1941-1945 гг. Дата сооружения: 9 мая 1983 г.

Джанкойский район, Табачненский с/с, с. Табачное.

Памятник истории местного значения

Решение Крымского облисполкома от 15.04.1986 №164, охранный №3089.

Охранная зона в радиусе 15 м от центра основания памятника, утверждена решением Крымского облисполкома от 15.04.1986 №164.

На фронтах Великой Отечественной войны сражались многие жители с. Табачное, 87 из них погибли.

По просьбе односельчан было принято решение установить памятный знак в честь погибших за Родину.

Памятник установлен 9 мая 1983 г. Автор неизвестен.

* * *

Братская могила советских воинов.

Дата событий: 1943-1944 гг.

Дата сооружения: 1970 г.

Джанкойский район, Целинный с/с, с. Томашовка, 20 км к северу от села, берег Сиваша напротив о-ва Русский.

Памятник истории местного значения.

Приказ Министерства культуры Украины от 31.07.2012 №814, охранный №1028-AP.

В ноябре 1945 г. основные силы 51-й армии генерал-лейтенанта Я. Г. Крейзера и 19-го танкового корпуса под командованием генерал-лейтенанта И. Д. Васильева организовали прорыв в районе Турецкого вала. С 1 по 6 ноября 1943 г. 10-й стрелковый корпус под командованием генерал-майора К. П. Неверова форсировал Сиваш и захватил плацдарм на южном берегу Сиваша. С 8 по 11 апреля 1944 г. на плацдарме в районе о-ва Русский проходили ожесточенные бои, завершившиеся мощным наступлением советских войск в Северном Крыму. В этих боях погибло 250 воинов из состава 369, 929, 3969, и 1369 стрелковых полков, 5-го отдельного

инженерного батальона, 845 артиллерийского полка, 351 отдельного саперного батальона, 5 гвардейского отдельного Краснознаменного саперного батальона. Среди захороненных – Герой Советского Союза лейтенант Павлов Антон Гаврилович (1914-1944) из состава 1372-го стрелкового полка 417-й стрелковой дивизии.

В 1970 г. здесь сооружен памятник в виде однофигурной скульптуры – воин в каске и плащ-палатке, держащий в правой руке автомат. На лицевой стороне постамента высечено: «Воинам 4-го Украинского фронта, форсировавшим Сиваш в 1943-1944 гг.».

Автор памятника скульптор А. Е. Шмаков.

* * *

Братская могила советских воинов.

Дата событий: 1941-1945 гг., перезахоронение в 1984 г.

Джанкойский район, Целинный с/с, с. Томашовка.

Памятник истории местного значения.

Приказ Министерства культуры Украины от 31.07.2012 №814, охранный №1029-AP.

В октябре 1941 г., прикрывая отступления войск 9-го отдельного, стрелкового корпуса (командир генерал-майор Дашичев И. Ф.) в район Керченского п-ова, у с. Томашовки, погибли Олейник Григорий Михайлович, старший политрук, и Мязин Василий Иванович, рядовой, из состава 157 СД. Останки их были захоронены местными жителями на сельском кладбище. В течение 8-10 апреля 1944 г. На томашовском направлении вели ожесточенные бои части 63-го стрелкового корпуса (ком. генерал-майор Кошевой П. К.) и 19-го танкового корпуса (ком. генерал-лейтенант Васильев И. Д.). У с. Томашовки погибли 151 воин из состава 33, 77, 346, 417 стрелковых дивизий, 1-й, 32-й отдельной, 79-й, 101-й, 161-й танковых бригад, 467-й артиллерийской Сивашской дивизии РКК, 467-го артиллерийского, 270-го гвардейского зенитно-артиллерийского полков, 143-го Краснознаменного отдельного батальона морской пехоты, 58-го отдельного штурмового батальона, 17-го гвардейского мотостурмового инженерного батальона. В числе погибших Герои Советского Союза: Калинин Владимир Павлович 1924 г.р., лейтенант из состава 1164-го стрелкового полка 346-й СД; Павлов Антон Гаврилович, младший лейтенант из состава 1372 стрелкового полка 417-й СД.

Останки погибших захоронены в братской могиле на сельском кладбище. В 1944 г. на могиле сооружен памятник.

Авторы памятника неизвестны.

В мае 1984 г. произведено перезахоронение и установлен новый памятник в виде стелы неправильной формы. Автор памятника неизвестен.

* * *

Братская могила советских воинов.

Дата событий: 1941-1944 гг., перезахоронение в 1967 г. Дата сооружения: 1967 г.

Джанкойский район, Целинный с/с, с. Целинное, 100 м к востоку от школы.

Памятник истории местного значения.

Приказ Министерства культуры Украины от 31.07.2012 №814, охранный №1027-AP.

В октябре 1941 г. в районе с. Кирк-Ишунь (ныне с. Целинное) погибли два воина Красной Армии: Рыдванов Иван Борисович – рядовой и старшина Лалась Сергей Михайлович. Номера частей погибших не установлены. Останки их были захоронены местными жителями на сельском кладбище.

В ноябре 1943 г. частями 51-й армии и 19-го танкового корпуса был организован прорыв Перекопских укреплений в районе Турецкого вала.

В марте 1944 г. на плацдарм, захваченный этими войсками, была перегруппирована 2-я гвардейская армия под командованием генерал-лейтенанта Захарова Г.Ф. в период с ноября 1943 г. по апрель 1944 г. в районе с. Кирк-Ишунь погибло 37 воинов из состава 417 дивизии (командир генерал-майор Бобраков Ф. М.), 79-й танковой бригады, 1372-го стрелкового полка, отдела по учету погибших.

8 апреля 1944 г. началась операция советских войск по освобождению Крыма от немецко-фашистских захватчиков. С 8 по 11 апреля 1944 г. в этом же районе погибло 283 воина из состава 263-й стрелковой дивизии (командир генерал-майор Волосатых П. М.), 417-й дивизии, отдельного штурмового саперного батальона, 12-й минной инженерно-саперной бригады, 79-й танковой бригады, 928, 997, 227, 1369, 995, 1372, 907 стрелковых полков, 845, 853 артиллерийских полков.

Останки их были захоронены в братской могиле на сельском кладбище. В 1967 г. было произведено торжественное перезахоронение останков воинов в центре села и сооружен памятник. Авторы памятника неизвестны.

* * *

Памятный знак в честь воинов-танкистов.

Дата события: апрель 1944 г. Дата сооружения: 1985 г.

Джанкойский район, Целинный с/с, с. Целинное, сквер в центре села.

Памятник истории местного значения.

Решение Крымского облисполкома от 20.02.1990 №48, охранный №3211.

Охранная зона в радиусе 10 м от центра основания памятного знака, утверждена решением Крымского облисполкома от 20.02.1990 №48.

Памятный знак установлен в память советских воинов 51-й армии 19-го танкового корпуса, освобождавших Крым в апреле 1944 г.

На танке имеется надпись: «Слава воинам 19-го корпуса». Открытие памятника состоялось 11 апреля 1985 г., в канун 41-й годовщины праздника Победы.

* * *

Памятный знак в честь воинов-освободителей (самолет-бомбардировщик «ИЛ-28»).

Дата событий: 1941-1945 гг.

Дата сооружения: 1985 г.

Джанкойский район, Чайкинский с/с, с. Чайкино, у школы.

Памятник истории местного значения.

Решение Крымского облисполкома от 20.02.1990 №48, охранный №3162.

Охранная зона в радиусе 10 м от центра основания памятного знака, утверждена решением Крымского облисполкома от 20.02.1990 №48.

Памятник находится в с. Чайкино, Джанкойского района у здания сельской школы.

По просьбе жителей, ветеранов Великой Отечественной войны и труда с. Чайкино и с. Мысовое в 1985 г. установлен памятник. Памятник увековечивает память погибших воинов-односельчан и тех, кто освобождал присивашские земли.

* * *

Памятный знак в честь воинов-односельчан.

Дата событий: 1941-1945 гг.

Дата сооружения: 1985 г.

Джанкойский район, Ярковский с/с, с. Яркое.

Памятник истории местного значения.

Решение Крымского облисполкома от 20.02.1990 №48, охранный №3161.

Охранная зона в радиусе 15 м от центра

основания памятного знака, утверждена решением Крымского облисполкома от 20.02.1990 №48.

В годы Великой Отечественной войны, 1941-1945 гг., из сел нынешнего Яркового сельского совета были мобилизованы все военнообязанные жители, многие из которых погибли на полях сражений в борьбе с гитлеровскими захватчиками. По ходатайству граждан сельсовета и родственников погибших односельчан было принято решение об установлении памятного знака в с. Яркое с плитой и именами погибших воинов-односельчан.

Авторы памятника неизвестны.

Возле памятника проводятся торжественные мероприятия, посвященные Дню Победы, Дню защитника Отечества и другие.

* * *

Братская могила советских воинов.

Дата событий: 1941 г.

Дата сооружения: 1944 г.

Джанкойский район, Яркополенский с/с, с. Находка, сельское кладбище, в 100 м на восток от села.

Памятник истории местного значения.

Приказ Министерства культуры Украины от 31.07.2012 №814, охранный №1930-AP.

Охранная зона 2,8 x 1,35 м, в пределах ограды, утверждена решением Крымского облисполкома от 15.01.1980 №16.

В октябре 1941 г. на Перекопском и Сивашском плацдармах сдерживали натиск немецко-фашистских войск отдельной 51-й армии (командующий генерал-полковник Ф. И. Кузнецов), 9-го отдельного стрелкового корпуса (командир – генерал-майор Дашычев) и 48-й отдельной кавалерийской дивизии (командир – генерал-майор Д. И. Аверкин). В период ожесточенных боев у с. Находка погибли три воина Красной Армии. Фамилии и номера частей погибших не установлены. Их останки были захоронены местными жителями на сельском кладбище.

В 1944 г. на могиле был установлен памятник, в 60-х годах заменен. Авторы неизвестны.

* * *

Братская могила советских воинов.

Дата событий: 1941-1945 гг.

Дата сооружения: 1984 г.

Джанкойский район, Яркополенский с/с, с. Славянка, сельское кладбище.

Памятник истории местного значения.

Приказ Министерства культуры Украины от 31.07.2012 №814, охранный №1931-AP.

Охранная зона 3,1 x 2,2 м, в пределах ограды, утверждена решением Крымского облисполкома от 15.01.1980 №16.

Братская могила находится на сельском кладбище с. Славянка. В ней захоронены три воина Советской Армии, погибшие в ожесточенном бою у с. Джанбулды (ныне с. Славянка) во время обороны Крыма в октябре 1941 г. В этот период на Перекопском и Сивашском плацдармах сдерживали натиск немецко-фашистских войск части Отдельной 51-й Армии (командующий генерал-полковник Ф. И. Кузнецов), 9-го Отдельного стрелкового корпуса (командир генерал-майор И. Ф. Дашичев) и 48-й Отдельной кавалерийской дивизии (командир – генерал-майор Д. И. Аверкин). Вероятно, погибшие воины были из этих воинских соединений.

Останки погибших были захоронены местными жителями на сельском кладбище. Фамилии и номера воинских частей не установлены.

В 1984 г. было установлено надгробие (материал – искусственный камень). Авторы неизвестны. В центре памятника выбит текст: «Вечная память павшим за Родину 1941-1945 гг.». Над надписью выбита пятиконечная звезда.

Территория захоронения обнесена железной оградой. Могила увековечивает память советских воинов-освободителей Крыма.

* * *

Братская могила советских воинов.

Дата событий: 1941-1945 гг.

Дата сооружения: 1986 г.

Джанкойский район, Яркополенский с/с, с. Славянка, сельское кладбище.

Памятник истории местного значения.

Приказ Министерства культуры Украины от 31.07.2012 №814, охранный №3090-AP.

Охранная зона в границах захоронения, утверждена решением Крымского облисполкома от 15.04.1986 №164.

Братская могила находится на сельском кладбище с. Славянка. В ней захоронены останки четырнадцати воинов Советской Армии, погибших при обороне Крыма в октябре 1941 г. В этот период на Перекопском и Сивашском плацдармах сдерживали натиск немецко-фашистских войск части Отдельной 51-й Армии (командующий генерал-полковник Ф. И. Кузнецов), 9-го Отдельного стрелкового корпуса (командир

генерал-майор И. Ф. Дашичев) и 48-й Отдельной кавалерийской дивизии (командир – генерал-майор Д. И. Аверкин). Вероятно, погибшие воины были из этих воинских соединений. Останки погибших были захоронены местными жителями на сельском кладбище. Фамилии и номера воинских частей не установлены.

В 1986 г. был установлен памятник, в центре которого выбит текст: «Вечная память павшим за Родину 1941-1945 гг.». Над надписью выбита пятиконечная звезда. Авторы неизвестны.

Территория захоронения обнесена железной оградой. Памятник увековечивает память советских воинов-освободителей Крыма.

* * *

Братская могила советских воинов и памятный знак в честь воинов-односельчан.

Дата событий: 1941-1945 гг.

Дата сооружения: 1972 г.

Джанкойский район, Ярकोполенский с/с, с. Яркое Поле, сквер у здания школы.

Памятник истории местного значения.

Приказ Министерства культуры Украины от 31.07.2012 №814, охранный №1849-AP.

Охранная зона 13,0 x 9,0 м, в границах площадки, утверждена решением Крымского облисполкома от 15.01.1980 №16.

В годы Великой Отечественной войны, 1941-1945 гг., на фронтах сражались 162 жителя села, входящих в состав Ярकोполенского сельского совета, 126 из них пали смертью храбрых. 34 участника Великой Отечественной войны награждены орденами и медалями СССР.

9 мая 1972 г. в центре села был открыт памятник в честь воинов – односельчан, павших на фронтах Великой Отечественной войны.

Авторы проекта – скульпторы Майко и Кушнир. Скульптура выполнена работниками Львовской керамико-скульптурной фабрики.

* * *

Могила советского воина С. С. Дударя и памятный знак в честь воинов-односельчан.

Дата событий: 1941-1945 гг., перезахоронение - 1975 г.

Дата сооружения: 1975 г.

Джанкойский район, Яснополянский с/с, с. Яснополянское, ул. Ленинская, напротив здания школы.

Памятник истории местного значения.

Приказ Министерства культуры Украины от 31.07.2012 №814, охранный №1923-AP.

Охранная зона 50,0 x 200,0 м, в пределах ограды, утверждена решением Крымского облисполкома от 15.01.1980 №16.

8 апреля 1944 года началась операция по освобождению Крыма от немецко-фашистских захватчиков. 11 апреля

1944 г. у с. Кереклы (ныне с. Кречетово) в ожесточенном бою погиб рядовой Дударь С. С. из стрелково-пулеметного батальона 101-й танковой бригады. Останки погибшего захоронены на сельском кладбище.

8 мая 1975 г. было произведено перезахоронение останков воина в с. Яснополянское по ул. Ленинской. В том же году у могилы Дударя С. С. сооружен памятник, который одновременно посвящен воинам-односельчанам, погибшим на фронтах Великой Отечественной войны. Авторы памятника неизвестны. Строительство памятника осуществлял совхоз «Ясная Поляна».

* * *

*Памятники и памятные места
в Республике Крым, связанные с событиями
Великой Отечественной войны
1941-1945 годов*

Евпатория



**Братская могила жертв
фашистского террора**



**Памятник Герою Советского
Союза Токареву**



**Братская могила участников
Евпаторийского десанта**



Братская могила участников Евпаторийского десанта.

Дата событий: 1942 г.

Дата сооружения: 1950-е гг., замена - 1970 г.

г. Евпатория, 58-й км шоссе Симферополь - Евпатория, у причала.

Памятник истории местного значения.

Приказ Министерства культуры Украины от 22.11.2012 №1364, охранный №267-AP.

Охранная зона в 15 м от границ постамента, утверждена решением Крымского облисполкома от 15.01.1980 №16.

В конце декабря 1941 года советским командованием была успешно проведена Керченско-Феодосийская десантная операция. По замыслу советского командования, войска с Керченского полуострова должны были перейти в наступление вглубь полуострова и освободить Крым. Одновременно в Евпаторию и в некоторые другие места полуострова решено было высадить тактические десанты. 5 января 1942 года у берегов Евпатории появился отряд кораблей – тральщик «Взрыватель», семь катеров «морских охотников», буксир с 740 десантниками – усиленным батальоном морской пехоты, наскоро сформированным из защитников Севастополя. Командовал десантом уроженец Евпатории капитан 2-го ранга Николай Буслаев. Впервые же часы боя он был убит, и командование принял на себя военком Андрей Бойко. Около трех часов утра корабли, освещенные вражескими прожекторами, под огнем противника начали высадку десанта непосредственно на причалы порта. В течение нескольких часов десантники передового отряда освободили большую часть города. Это был первый эшелон десанта. Вслед за ним в ночь на 6 января должен был высадиться второй – основные силы десанта. Операция, однако, была начата без учета прогнозов на ближайшие сутки. Между тем, усилившийся до семи баллов шторм не позволил кораблям высадить десант, и они возвратились в Севастополь. Не последовало и планировавшееся наступление советских войск на Керченском полуострове. Десант оказался обреченным на гибель. Немцы спешно перебросили в Евпаторию часть сил, направлявшихся из-под Севастополя на Керченский полуостров, бросили на десантников авиацию и танки, отрезали их от берега, сжали кольцо. Два дня героически сражались десантники, которых поддерживали местные партизаны.

У самого берега, погиб тральщик «Взрыватель».

Вместе с группой кораблей 5 января 1942 года он высадил в Евпаторию десантников, а затем поддерживал их из орудий и пулеметов, принимал на борт раненых. Днем тральщик «Взрыватель» атаковали фашистские бомбардировщики. В многочасовом бою он получил тяжелое повреждение, потерял управление, но, несмотря на потерю управления, уцелевшими пушками и пулеметами продолжал вести огонь. Танки и самоходки врага стали в упор расстреливать корабль, затем фашисты бросились к судну, пытаясь схватить оставшихся в живых моряков. Моряки дрались до последнего, пока руки могли держать оружие.

7 января 1942 года тела павших моряков и командиров, снятых с тральщика «Взрыватель» были захоронены на берегу, где в 1950-х годах был установлен памятник виде скульптуры матроса из непрочного бетона. Героям-морякам, павшим в те дни, в Евпатории установлено несколько памятников. В краеведческом музее открыты диорама и экспозиции. Наиболее значительный по исполнению памятник – мемориал героям-десантникам – установлен и открыт 7 июня 1970 года на 58-м километре шоссе Симферополь-Евпатория, на берегу моря.

Памятник представлен трехфигурной скульптурной композицией, установленной на трехгранном пьедестале. Композиция изображает момент высадки группы участников десанта на берег. Центральная фигура матроса с гранатой во взметнувшейся вверх правой руке обращена вперед. Боковые фигуры – с гранатами в руках и автоматами, повернуты вправо и влево. Динамичность изображения достигается с помощью развевающихся за спинами матросов плащ-накидок и устремленности фигур вперед. Скульптуры выполнены из кованой меди. На постаменте надпись: «Ваш подвиг Отчизну славит, награда ему – бессмертие».

Авторы проекта: скульптор Н.И.Брацун и архитекторы В.Н.Ениосов, С.И.Кулев. Памятник был изготовлен и установлен скульптурно-производственными экспериментальными мастерскими Московского отделения художественного фонда СССР. О героизме десантников помнит Евпатория, это место поклонения. В День Победы здесь собираются ветераны, сюда часто приезжают экскурсанты, по давней традиции молодожены начинают совместный жизненный путь с возложения цветов к памятнику.

**Памятник Герою Советского Союза
Н.А.Токареву.**

Дата сооружения: 1957 г.

г. Евпатория, на перекрестке пл. Театральной и проспекта Ленина.

Памятник истории местного значения.

Приказ Министерства культуры и туризма Украины от 03.02.2010 №58/0/16-10 (в редакции приказа Министерства культуры Украины от 16.06.2011 №453/0/16-11), охранный №4654-AP.

Охранная зона в границах подиума, утверждена решением Крымского облисполкома от 15.01.1980 №16

Токарев Николай Александрович (1907- 1944) - Герой Советского Союза.

Токарев Н.А. родился 13 апреля 1907 года в городе Туле, в семье рабочего-оружейника. С 1922 года работал слесарем на оружейном заводе. Член ВКП(б) с 1926 года, в 1930 году окончил рабфак и поступил в Московское высшее техническое училище им. Баумана. В мае 1931 года по партийной путевке был направлен на учебу в первую военную школу летчиков им. Мясникова в Каче, которую окончил в сентябре 1932 года. С сентября 1932 года служил летчиком-инструктором в военной школе морских летчиков в городе Ейске, с мая 1935 года был командиром звена, с января 1937 года – командиром авиаотряда школы. Подготовил более двухсот морских летчиков. Токарев Н.А. с первых дней стал поклонником торпедного оружия и новой тактики поражения морских целей. С энтузиазмом он осваивал новые приемы пилотирования и в короткое время достиг незаурядных успехов. В феврале 1938 года за успешное обучение молодых летчиков торпедометанию он был награжден орденом «Знак Почета», а его подразделение было признано лучшим на флоте. С мая 1938 года помощник командира 43-й авиаэскадрильи ВВС ЧФ. В мае 1939 года капитан Токарев был назначен командиром 3-й эскадрильи 1-го минно-торпедного авиаполка (МТАП) 8-й бомбардировочной авиабригады ВВС Балтийского флота. Участвовал в советско-финской войне. Совершил 57 боевых вылета на бомбардировку кораблей, военных объектов, живой силы и боевой техники противника. 21 апреля 1940 года капитан Токарев Николай Александрович был удостоен звания Герой Советского Союза. Ему была вручена медаль «Золотая Звезда». В мае 1940 года майор Токарев был назначен помощником командира, а в августе – командиром

1-го мтап ВВС БФ. Майор Токарев уделял много внимания огневой и тактической подготовке, умело направлял боевую и политическую учебу. В основу всего было положено незыблемое правило: учиться тому, что может потребоваться на войне. Опыт минувших боевых действий укреплялся практикой подготовки подразделений. В полку появились снайперские экипажи по бомбометанию и минным постановкам. Много проводилось полетов с использованием средств радионавигации. В январе 1941 году в полку произошла авиакатастрофа. Один из летчиков, выполняя сложный полет, потерял ориентировку в тумане. Погиб весь экипаж. В феврале 1941 года майор Токарев был отстранен от должности, а в марте - переведен с понижением на Черноморский флот и назначен помощником командира 2-го мтап. С апреля 1941 года – заместитель командира 2-го мтап ВВС ЧФ. Подразделения полка, выполнявшие различные задачи по курсу боевой подготовки, базировались в Сарабузе, а полностью боеготовые - в Карагозе, именно этот крымский аэродром впервые месяцы войны и стал основным местом базирования 2-го мтап. В составе полка майор Токарев совершал боевые вылеты на бомбардировку объектов противника в Бухаресте, Плоешти, Тульчи, Констанце. Участвовал в обороне Одессы. В ноябре 1941 года майор Токарев был назначен командиром 2-го мтап 63-й тяжелобомбардировочной авиабригады дальнего действия ВВС ЧФ. После эвакуации наших войск из Керчи 2-й мтап переключился на бомбардировку целей перед фронтом Севастопольского оборонительного района, с конца декабря поддерживал высадившиеся на Керченском полуострове десанты. В 1942 году за мужество, отвагу, дисциплину и организованность, проявленные в боях с немецко-фашистскими захватчиками, 2-й мтап был преобразован в 5-й гвардейский минно-торпедный авиаполк, а майор Токарев награжден орденом Красного Знамени. Полк смело и решительно выполнял ответственные боевые задачи по уничтожению военных объектов противника в городах Бухарест, Плоешти, Констанца, Чернаводский мост, Сулин, Тульча, живой силы и техники противника в районе городов Одесса, Николаев, Херсон, Перекоп, Севастополь, Керчь, Мариуполь и на ряде других участков фронта. За период военных действий полк произвел 2709 боевых вылетов, из них 2520 часов ночью. В воздушных боях с противником летным составом полка сбито 46 самолетов. Сам Токарев на выполнение боевых заданий за

период боевых действий произвел 77 боевых вылетов с общим налетом 207 часов. В октябре 1942 года Токарев назначен командиром 63-й тяжелобомбардировочной авиабригады дальнего действия ВВС ЧФ. В июле 1943 года авиабригада была преобразована во 1-ю минно-торпедную авиадивизию ВВС ЧФ, а полковник Токарев стал ее командиром. В составе дивизии были 5-й гвардейский минно-торпедный, 36-й минно-торпедный, 40-й пикирующий бомбардировочный авиаполки. В оперативном подчинении Токарева находился 23-й отдельный штурмовой авиаполк. В 1943 году 1-я мтап была преобразована во 2-ю гвардейскую минно-торпедную авиационную Севастопольскую дивизию. В 1943 году Токарев награжден вторым орденом Красного Знамени и орденом Отечественной войны 1-й степени, в 1944 году ему было присвоено воинское звание гвардии генерал-майор авиации. 30 (31) января 1944 года генерал-майор авиации Герой Советского Союза Токарев Николай Александрович погиб при выполнении боевого задания по уничтожению конвоя противника в районе Евпатории. После освобождения Крыма от немецко-фашистских захватчиков останки Н.А.Токарева были перезахоронены с воинскими почестями на территории города Евпатории.

Для увековечения памяти, Героя Советского Союза гвардии генерал-майора авиации Токарева Николая Александровича, Президиум Верховного Совета СССР издал 31 мая 1944 года специальный указ. Дивизия, которой он командовал, названа его именем.

В Евпатории на Театральной площади 23 февраля 1957 года был открыт памятник, посвященный Герою Советского Союза гвардии генерал-майора авиации Николаю Александровичу Токареву, изготовленный на ленинградском заводе «Монумент-скульптура» по проекту скульптора В.Цигалю и архитектора В.Калинина.

Скульптурный памятник Герою Советского Союза гвардии генерал-майора авиации Н.А.Токареву представляет собой однофигурную композицию, на высоком постаменте цилиндрической формы из черного лабрадорита, установленного на подиуме прямоугольной формы. Памятник господствует над Театральной площадью и увязан с городской застройкой. Памятник решен в классических традициях русской монументальной скульптуры. Бронзовая, стоящая фигура памятника изображает молодого летчика с приподнятым, смотрящим в небо, лицом; правая рука, согнута в локте, находится у

пояса, левая, с планшетом, опущена вниз; одет летчик в кожаное пальто. В компактном силуэте, цельности монументально трактованной формы подчеркнута мощная вертикаль монумента. Благодаря сложной профилировке постамента, в котором использован мотив классической колонны (высокий цоколь, база, расширение ствола – энтазис, капитель), между ними и скульптурой найдены ритмические соотношения, обогащающие динамику пластического образа монумента. Его цельность подчеркнута также единством тона темной бронзы и серо-черного камня.

На лицевой стороне постамента высечена мемориальная надпись: «Герой Советского Союза гвардии генерал-майор авиации Токарев Николай Александрович. Героически погиб в борьбе с немецко-фашистскими захватчиками. 1907-1944». Сверху над мемориальным текстом закреплена из бронзового литья эмблема советских Военно-Воздушных Сил, орден Ленина и медаль «Золотая Звезда».

На сессии Евпаторийского городского совета 28 марта 2008 года единогласно принято решение о присвоении Герою Советского Союза, гвардии генерал-майору Н.А.Токареву звания «Почетный гражданин города Евпатории» (посмертно).

Во времена, когда на Украине пересматривается история и результаты Великой Отечественной войны, фашистские пособники получают звания «Героя Украины», полностью дискредитируя его, решение об увековечении памяти настоящих героев войны и отдельных ее трагических эпизодов, связанных с Евпаторией, является напоминанием о мужестве, самопожертвовании и героизме советских воинов, не разделяя их на национальности и вероисповедания. Настоящие герои той войны навсегда останутся в памяти именно как «советские воины», вставшие на защиту своей Родины, СССР.

* * *

Место формирования Евпаторийского партизанского отряда.

Дата события: 1941 г.

Мемориальная доска на здании установлена в 1967 году в г. Евпатория, пр. Ленина, 5.

Памятник истории местного значения.

Приказ Министерства культуры Украины от 22.11.2012 №1364, охранный №262-AP.

Охранная зона в пределах площади здания, утверждена решением Крымского облисполкома от 15.01.1980 №16

Во дворе этого здания в августе 1941 года в соответствии с директивой Крымского обкома партии были созданы два истребительных батальона (командир А.Мартыненко, комиссар Г.А.Хачирашвили) для борьбы с диверсантами и шпионами. В октябре 1941 года на базе двух батальонов был создан Евпаторийский партизанский отряд в составе 163 человек под командованием И.А.Калашникова (комиссар Н.С. Хроленко). В марте 1942 года его сменил Д.Ф.Ермаков (комиссар С.А.Муковнин). Ядро отряда составляли коммунисты (62 человека) и комсомольцы (19 человек). Под натиском фашистских войск 30 октября 1941 года отряд ушел в леса Крымского государственного заповедника, в Бахчисарайский район. В период 1941-1942 гг. (до реорганизации в октябре 1942 г.) Евпаторийский отряд действовал как самостоятельная единица, затем вошел в состав Южного соединения Крымского штаба партизанского движения. За это время отряд провел 52 боевые операции, в том числе 3 налета на вражеские гарнизоны, 22 боя, уничтожил около 500 гитлеровцев, большое количество боевой техники. Личный состав отряда за боевые заслуги в борьбе против немецко-фашистских захватчиков награжден медалями «За оборону Севастополя», «Партизану Великой Отечественной войны» 1-ой и 2-ой степени, Ермаков Д.Ф., Муковнин С.А. награждены Орденом Красного Знамени.

На торце трехэтажного здания, построенного в 1936 году, с восточной стороны установлена мраморная мемориальная доска с текстом: «Здесь во дворе этого дома формировался Евпаторийский партизанский отряд и отсюда в октябре 1941 году ушел в крымские леса».

* * *

Братская могила жертв фашистского террора.

Дата событий: 1941-1942 гг.

Дата сооружения: 1954 г., реконструкция - 1985 г.
г. Евпатория, пр-кт. Победы / ул. им. 9-го Мая, Красная горка.

Памятник истории национального значения.

Постановление Кабинета Министров Украины от 03.09.2009 №928, охранный №010010-Н.

Охранная зона 280,0x180,0 м, в границах мемориального сквера, утверждена решением Крымского облисполкома от 20.02.1990 №48.

В период оккупации г. Евпатории немецко-фашистскими захватчиками на территории Красной горки проводились массовые расстрелы мирных жителей.

23 ноября 1941 г. впервые было расстреляно около 700 человек. 5-9 января 1942 года было уничтожено около 3000 мирных жителей и участников Евпаторийского десанта. В старой части Евпатории фашисты истребили мужское население в возрасте 14 лет и старше. На территории Красной горки, были расстреляны мирные жители, привезенные из Ак-Мечети (ныне – пгт. Черноморское).

Для выяснения последствий оккупационного режима в апреле 1944 г. была создана городская комиссия по установлению и расследованию злодеяний немецко-фашистских захватчиков и их пособников. В задачи этой комиссии входило также установление фактов расстрелов мирных граждан и мест массовых казней. Выводы комиссии были изложены в Акте Государственной комиссии по установлению злодеяний, совершенных немецко-фашистскими захватчиками в период оккупации в городе Евпатории.

Репрессии против жителей Евпатории начались с первых месяцев оккупации города, и в первую очередь проходили по национальному признаку. 23 ноября 1941 г. расстреляно около 650 евреев, 24 ноября 1941 г. – более 300 цыган, в ноябре 1941 г. уничтожено более 150 крымчаков.

Наиболее массовые расстрелы в Евпатории прошли в январе-феврале 1942 г. после высадки и разгрома Евпаторийского морского десанта, высаженного в ночь на 5 января 1942 года. В эти дни репрессиям подверглось 11050 человек

Всего по данным Акта в местах массовых захоронений обнаружено 12150 тел казненных за годы фашистской оккупации.

Актом определены места массовых расстрелов в противотанковом рву, тянувшемся от подсобного хозяйства в районе Мойнакской грязелечебницы через Красную горку вдоль линии железной дороги до станции Евпатория – Товарная: северная часть города, район Красной горки. В противотанковом рву длиной в 3,5 км обнаружено 186 ям, в которых находилось около 4000 расстрелянных.

В 1954 г. в целях увековечения памяти евпаторийцев, погибших в годы немецко-фашистской оккупации, к десятой годовщине освобождения Евпатории по проекту киевского скульптора Галочкина и архитектора Дашевского был создан мемориальный комплекс «Красная горка».

В 1982 г. на Красной горке было проведено перезахоронение останков 8 моряков-десантников, погибших во время высадки евпаторийского десанта и обнаруженных в

ходе земляных работ в парке им. Караева.

9 мая 1985 г. на Красной горке был открыт памятник, заменивший старый, 1954 г., и проведена реконструкция братской могилы. Авторы: скульптор – О.А.Прудкая, архитекторы – Е.В.Чубенко, Т.Х.Юзефович. На пирамидальном постаменте высотой 3,5 м возвышается бронзовая трехметровая фигура скорбящей женщины в длинном платье, обращенной к могиле и держащей в руке две розы. Материалы, использованные в постаменте и основании – железобетон, мрамор, лабрадорит. На основании, перед скульптурой, горит Вечный огонь. Справа от него находится братская могила, облицованная мраморной плиткой. В конце ее – могила участников Евпаторийского десанта, останки которых были перезахоронены в 1982 г. 9 мая 1987 г., на могиле установлена бронзовая скульптура, представляющая композицию из трех мужских фигур: двух матросов и офицера. Авторы: скульптор – О.А.Прудкая, архитектор – Махиненко, конструктор – Дырда.

* * *

Памятный знак в честь 32-го Гвардейского истребительного авиаполка.

Дата событий: 1938-1943 гг.

Дата сооружения: 1985 г.

г. Евпатория, ул. 2-й Гвардейской Армии.

Памятник истории местного значения.

Решение Крымского облисполкома от 15.04.1986 №164, охранный №3054.

Охранная зона 5,0х12,0 м, утверждена решением Крымского облисполкома от 15.04.1986 №164.

В начале 1938 года 24-я эскадрилья была преобразована в 32-й истребительный авиаполк Военно-Воздушных Сил Военно-морского флота, который базировался на аэродромах Евпатории (2-я авиаэскадрилья) и Бельбек. С июня 1941 года 32-й истребительный авиаполк входил в состав 62 истребительной авиабригады Военно-морского флота и базировался в Симферополе, Каче, затем на аэродроме Кунань, откуда осуществлял противовоздушную оборону Евпатории, Черноморское и охрану конвоев на трассе Севастополь – Одесса. В 1943 году 32-й истребительный авиаполк преобразован в 11-й гвардейский авиаполк Военно-морского флота, который в 1946 году был перебазирован в Евпаторию, где в 1960-х годах расформирован ввиду сокращения вооружённых сил.

Командирами в разное время являлись: майор Наум Захарович Павлов, Герой Советского Союза

подполковник Иван Степанович Любимов, Герой Советского Союза майор Константин Дмитриевич Денисов. 13 лётчиков 32-го истребительного авиаполка были удостоены звания Героя Советского Союза.

Памятный знак в честь 32-го (11-го) гвардейского дважды Краснознамённого истребительного авиаполка установлен в мае 1985 г.

Памятник представляет собой военный самолет «МИГ-17», размещенный на постаменте высотой около 7 м. На лицевой стороне постаumenta укреплен памятный знак с текстом: «ВЕРНЫМ СЫНАМ РОДИНЫ – АВИАТОРАМ ВОЕННО-ВОЗДУШНЫХ СИЛ ЧЕРНОМОРСКОГО ФЛОТА». Под текстом – лавровая ветвь и флаг ВМС СССР.

* * *

Братская могила жертв фашистского террора.

Дата событий: 1941-1944 гг.

Дата сооружения: 1967 г.

г. Евпатория, ул. 51-й Армии, 4 (бывш. Красноярское шоссе).

Памятник истории местного значения.

Приказ Министерства культуры Украины от 22.11.2012 №1364, охранный №272-AP.

Охранная зона от границ основания памятного знака на юго-запад 50 м, на юго-восток 30 м, на север 50 м, на юг 40 м, утверждена решением Крымского облисполкома от 20.02.1990 №48.

В период оккупации города Евпатории немецко-фашистскими захватчиками (1941-1944 гг.) в противотанковых рвах на окраине города проводились массовые расстрелы мирных жителей. В течение 29 месяцев евпаторийцы жили в обстановке чудовищного фашистского режима. Первый массовый расстрел жителей города был устроен вскоре после оккупации, 23 ноября 1941 года. Фашисты убили 700 детей, мужчин и женщин. Вскоре после этого в ряде кварталов города была сделана облава и уничтожено еще около 150 человек. Жертвами фашистского террора становились все, кто попадал на глаза. Так 6 декабря 1941 года, разведгруппа сожгла здание городской управы. На следующий день фашистские молодчики из СД замучили 30 стариков, женщин и детей, случайно оказавшихся свидетелями пожара. Но особенно жестокою расправу над мирными жителями гитлеровцы учинили в январе 1942 года. В эти трагические дни фашисты расстреляли несколько тысяч человек, истребив почти все мужское население старого города в возрасте от 14 лет. Фашисты

колонами гнали их через весь город на северо-западную окраину города, в район Красной горки, там подводили к краю большой ямы или к противотанковому рву и по команде офицера расстреливали. Свыше 5 тысяч евпаторийцев было вывезено на каторжные работы в Германию. Свои чудовищные акции фашисты продолжали на протяжении всей оккупации Евпатории. Последняя расправа произошла накануне освобождения города советскими войсками в феврале – марте 1944 года. После освобождения Евпатории приступила к работе специальная комиссия по установлению и расследованию злодеяний немецко-фашистских захватчиков и их сообщников. Она установила, что за период оккупации в городе было расстреляно 12150 человек.

В 1960 годах в противотанковых рвах были обнаружены останки моряков Евпаторийского десанта (5-7 января 1942 года).

На месте массового расстрела евпаторийцев (могила 3 тысяч замученных жителей Евпатории) в ноябре 1967 года воздвигнут памятник – обелиск жертвам фашизма. Авторы памятника неизвестны. На отдельных пластинах мрамора высечена надпись: «Жертвам фашизма 1941-1944 гг. от жителей г. Евпатория».

В 2002 году, согласно решения исполнительного комитета Евпаторийского городского совета от 23.03.2002 №112 и протокола Республиканского комитета по охране и использованию памятников истории и культуры от 13.06.2000 №34, Евпаторийская Еврейская община «Шалом» на стеле, посвященной жертвам фашистского террора, расположенной на территории экспедиции глубокого бурения по адресу: г. Евпатория, ул.51-й Армии, 4 (бывшая Красноярское шоссе) установила три мраморных барельефных плиты.

* * *

Памятный знак в честь евпаторийцев, павших в годы гражданской и Великой Отечественной войн.

Дата событий: 1918-1920 гг., 1941- 1945 гг.

Дата сооружения: 1973 г.

г. Евпатория, ул. Полупанова / пр. Ленина.

Памятник истории местного значения.

Приказ Министерства культуры Украины от 22.11.2012 №1364, охранный №1902-AP.

Охранная зона 17,0x10,0 м, в границах площадки, утверждена решением Крымского облисполкома от 15.01.1980 №16.

Борьба за установление Советской власти в Евпатории проходила в сложных условиях. Большая часть населения города была аполитична. Люди разных национальностей и вероисповеданий жили доходами с курортников. В марте 1917 года в Евпатории власть перешла в руки Временного исполнительного комитета. К концу 1917 года большевики, захватив власть, устанавливали свои порядки и расставляют на важные государственные посты своих представителей. В Евпатории председателем Совета становится Д.Л.Караев, который был схвачен контрреволюционерами в январе 1918 года и вскоре был убит. В апреле 1918 года Крым оккупирован немецкими войсками. В Мамайских каменоломнях действует партизанский отряд большевиков «Красные каски» под руководством И.Петриченко. В ноябре 1918 года после революции в Германии в Крым приходят англо-французские интервенты и войска Деникина и Врангеля. В январе 1919 года большевики подняли в Евпатории восстание, партизаны из отряда «Красные каски» пришли на помощь борющимся в городе, но смогли дойти только до окраин Евпатории. Восстание в городе было подавлено большими силами пехоты, артиллерии, морских сил интервентов. После подавления восстания в городе, превосходящие силы оккупантов оттеснили партизан к каменоломням и блокировали их там. Артиллерия постоянно вела обстрел каменоломен, в ход шли и удушающие газы. У партизан закончилось продовольствие, вода, боеприпасы. 117 партизан погибли во время последнего неудавшегося прорыва. Женщины и дети, оставшиеся в каменоломнях, были расстреляны из пулеметов, когда они выходили сдаваться. В марте 1919 года схваченных ранее руководителей и активистов вооруженного восстания в Евпатории погрузили в товарный вагон и на полустанке Ойсул (ныне с. Останино Ленинский район) расстреляли. В апреле 1919 года части Красной армии захватили власть в Евпатории, советская власть продержалась 75 дней, в конце июня 1919 года власть в Крыму перешла к белогвардейцам. 12 ноября 1920 года большевики начали активные действия против белогвардейцев, 13 ноября 1920 года ревком вновь провозгласил в Евпатории советскую власть, а уже 14 ноября в Евпаторию вступил 7-й Латышский стрелковый полк 46-й дивизии под командованием К.Ю. Жубита.

16 ноября 1920 года был освобожден последний город Крыма, Южный фронт был ликвидирован,

гражданская война в Крыму закончилась.

С получением первых сообщений о начале Великой Отечественной войны в Евпатории в городском саду прошел митинг, прямо с него добровольцы уходили на фронт. Кавгусту 1941 года в действующую армию было отправлено более 5 тысяч мобилизованных, в том числе около тысячи добровольцев. На третий день войны в Евпатории были сформированы два истребительных батальона для борьбы с воздушными десантами и диверсантами противника в прифронтовой полосе; в июле создается отряд в количестве 300 человек, народное ополчение. Бойцы и командиры народного ополчения влились в состав 1-й Крымской дивизии, переформированной позже в 321-ю стрелковую дивизию. В боях она нанесла большие потери 132-й пехотной дивизии противника, но и сама почти полностью полегла на полях сражений. Лишь немногие бойцы смогли уйти к партизанам. В июле 1941 года в городе действовало два госпиталя. Были организованы курсы медицинских сестер. Всенародная помощь фронту приняла широкие размеры с первых дней войны. В Евпатории работники мелких предприятий и домохозяйки объединились в промартели, где шили солдатское белье, чинили теплые вещи для фронта. На трикотажной фабрике наладили изготовление теплых вещей, мотороремонтный завод стал выпускать детали к минометам. В августе – сентябре 1941 году, когда война подступила вплотную к Крыму, в Евпатории спешно закрывались здравницы, больных детей эвакуировали на Кавказ и в Среднюю Азию. Немцы вошли в Евпаторию 31 октября 1941 года. В здании Центральной курортной поликлиники разместилось СД, на Санаторской улице – штаб артполка, недалеко от него – горуправа, жандармерия и другие учреждения гитлеровцев. Начался период оккупации, длившийся 2,5 года. Фашистские оккупанты проводили уничтожение мирного населения. Самым значительным событием в Евпатории за период оккупации была высадка десанта моряков Черноморского флота. Первый эшелон десанта был высажен в 2 часа 40 минут 5 января 1942 года. Второй эшелон десанта из-за шторма и сильного артиллерийского огня высаживаться не смог, а первый батальон моряков почти весь погиб в неравном бою с фашистами, выполнив свой долг до конца. Немногие оставшиеся в живых десантники уходили из города в страшную ночь с 7 на 8 января, когда в Евпатории свирепствовал фашистский террор. Только за три дня погибло более 6000 человек.

Гитлеровцы уничтожили всех мужчин старше 14 лет – тех, кого нашли в старом городе в районе действий десанта и кто помогал десантникам или подозревался в этом. В годы оккупации в Евпатории действовало восемь подпольно-патриотических групп, они были малочисленны и не имели общего руководства.

13 апреля 1944 года Евпатория была освобождена частями 2-й Гвардейской армии 4-го Украинского фронта. В город вошли подвижной армейский отряд под командованием заместителя командира 24-й гвардейской стрелковой дивизии Героя Советского Союза Л.И.Пузанова и подвижной отряд 3-й Гвардейской стрелковой дивизии под командованием гвардии майора В.Т.Стебунова.

Вскоре после освобождения Евпатории приступила к работе специальная комиссия по установлению и расследованию злодеяний немецко-фашистских захватчиков и их сообщников. Она установила, что за период оккупации в городе было расстреляно 12150 человек.

Более 5 тысяч евпаторийцев самоотверженно сражались с врагом на фронтах Великой Отечественной войны. Среди них Герои Советского Союза Ф.С.Дяченко, В.И.Ерошенко, С.П.Кострицкий, А.И.Кузнецов, Г.В.Тучин.

Тысячи евпаторийцев и в гражданскую, и в Великую Отечественную войну отдали свои жизни за то, чтобы мирно, свободно жил их родной город. Всем им, сражавшимся за одно общее дело – свободу и счастье своего народа, поставили потомки памятник.

9 мая 1973 года в память о евпаторийцах, погибших в годы гражданской и Великой Отечественной войны в Евпатории был открыт памятник («Монумент Славы»).

Авторы: скульптор А.Е.Шмаков, архитекторы В.Г.Якименко, В.Л.Гаврилов.

Памятник представляет собой 18-метровый обелиск, на лицевой стороне вмонтирован горельеф – лица красноармейца времен гражданской и солдата Великой Отечественной войны. Ниже выбита надпись: **ЕВПАТОРИЙЦАМ, ПОГИБШИМ В ГОДЫ ГРАЖДАНСКОЙ И ВЕЛИКОЙ ОТЕЧЕСТВЕННОЙ ВОЙН.**

* * *

Памятный знак на месте высадки Евпаторийского десанта.

Дата события: 1942 г.

Дата сооружения: 1967 г., замена - 1986 г., 2005 г.
г. Евпатория, ул. Революции / ул. Демешева.

Памятник истории местного значения.

Приказ Министерства культуры Украины от 22.11.2012 №1364, охранный №261-AP. Охранная зона отстоит на 5 м от границ основания памятного знака, утверждена решением Крымского облисполкома от 15.01.1980 №16.

В период второго наступления немецких войск на Севастополь (декабрь-январь 1941-1942 гг.) советское командование предприняло проведение десантных операций в районах Керчи, Феодосии и Евпатории с целью отвлечения части войск противника от Севастополя.

Десант моряков-черноморцев был высажен в Евпатории 5 января 1942 года с целью отвлечения вражеских сил от осажденного Севастополя и Керченского полуострова, в составе высадочных средств десанта был отряд кораблей Черноморского флота: базовый тральщик «Взрыватель», 7 катеров типа «МО-4», и морской буксир СП-14, на которых находился усиленный батальон морской пехоты, насчитывающий 740 человек (533 бойца отдельного батальона морской пехоты, 207 бойцов Приморской армии и вспомогательных частей), под командованием капитана-лейтенанта К.Г.Бузинова и батальонного комиссара М.Г.Палея. Командиром группы высадки был назначен уроженец Евпатории капитан II ранга Н.В.Буслаев, военкомом – полковой комиссар А.С.Бойко.

4 января 1942 года в 23.30 отряд вышел из Стрелецкой бухты Севастополя и в 2.30 5 января 1942 года достиг Евпатории. Высадка десанта проводилась одновременно с трех пристаней: Хлебной, Пассажирской и Товарной. Рота моряков-десантников под командованием лейтенанта Н.Н.Шевченко вела бой с западной части города, рота моряков-десантников под командованием лейтенанта М.Ф.Шустова в восточной части города. В результате смелых и решительных действий десантники овладели южной частью города, преодолевая яростное сопротивление врага, моряки роты морской пехоты под командованием старшего лейтенанта Н.К.Чуприна овладели гостиницей «Крым», оттеснили фашистов из старой части города.

В гостинице «Крым» разместился штаб десанта, которым командовал капитан-лейтенант К.Г.Бузинов.

Фашистское командование бросило против моряков-черноморцев 105-й пехотный полк из района Балаклавы, поддерживаемый танками и самоходными орудиями, 22-й разведывательный и 70-й саперный батальоны, несколько

артиллерийских батарей.

Командование непрерывно посылало помощь Евпаторийскому десанту, но штормовая погода помешала высадить второй эшелон десанта. Бой десантников с фашистскими частями длился двое суток, за время боев на улицах Евпатории большая часть батальона погибла.

4 января 1967 года на месте высадки основной группы Евпаторийского десанта был установлен памятный знак в виде диоритовой глыбы на пятиугольном основании из бетона. Момент высадки запечатлен на диораме в Евпаторийском краеведческом музее. В 1986 году произведена замена диоритовой глыбы на памятник – катерный тральщик проекта 361, установленный на высоком бетонном основании, подаренный городу командованием Краснознаменного Черноморского Флота. В начале XXI века катерный тральщик убрали, к сожалению, из-за его ветхости и невозможности содержания. Сегодня на этом месте можно увидеть монумент в честь Евпаторийского десанта, стилизованный, по просьбам ветеранов Великой Отечественной войны, под корпус корабля. Автором проекта является евпаторийский скульптор А.Е.Шмаков, Л.Захаров.

Памятный знак представляет собой стилизованный корпус катера, выполненный из бетона и облицованный прямоугольной плиткой из красного гранита, который установлен на бетонное основание на трехступенчатом постаменте, облицованные черной прямоугольной плиткой. На верхней части постамента установлены прямоугольные, металлические столбики, украшенные круглым навершием и соединенные между собой якорной цепью. На лицевой части корпуса катера установлен барельеф, изображающий лица десантников, выполненный из бронзы.

На памятнике установлены мемориальные доски из полированного лабрадорита с текстом:

«Здесь во время Великой Отечественной войны в ночь с 4 на 5 января 1942г. отрядом кораблей Черноморского флота (тральщик «Взрыватель», буксир СП-14, 7 сторожевых катеров «морской охотник»), под командованием капитан II ранга Н.В.Буслаева был высажен десант в составе усиленного батальона морской пехоты численностью 740 человек, возглавляемый капитан-лейтенантом К.Г.Бузиновым и батальонным комиссаром М.Г.Палеем». «Героям Евпаторийского морского десанта, совершившим подвиг, имя которому БЕССМЕРТИЕ».

Памятник увековечивает героизм советских воинов-освободителей Крыма от немецко-фашистских захватчиков.

* * *

Участок воинских захоронений на старом городском кладбище. Дата событий: 1941-1947 гг.

г. Евпатория, ул. Эскадронная, старое городское кладбище.

Памятник истории местного значения.

Приказ Министерства культуры Украины от 22.11.2012 №1364, охранный №268-AP.

Охранная зона 60,0x12,0 м, ограничена площадью захоронения и оградой кладбища, утверждена решением Крымского облисполкома от 15.01.1980 №16.

В могилах захоронены советские воины, погибшие годы Великой Отечественной войны при освобождении Евпатории от фашистских захватчиков (1941- 1942 гг., 1944 г.), а также воины, умершие в 1945-1947 годах в госпиталях. Места службы погибших: 1337-й стрелковый полк, 21-й стрелковый полк, 793-й стрелковый полк, 9-й авиаполк, 148-й отдельный артдивизион, 48-й отдельный пулеметный батальон, 132-я отдельная рота, 250-й зенитный артполк, 24-я гвардейская стрелковая дивизия, в/ч 71663, п/п 70039, п/п 72044, в/ч п/п 55425, в/ч п/п 72040. Списки хранятся в городском военном комиссариате.

Могилы впервые были оформлены в 1947 году. В 1979 году проведена их реконструкция. Могилы расположены вдоль северо-восточной стены кладбища, в левом углу от главного входа. Могилы состоят из прямоугольной надгробной плиты из железобетона с диоритовой крошкой. В центре захоронения, позади общей линии могил – четырехгранный обелиск на квадратном основании. На нем укреплена мемориальная доска, на которой перечислены фамилии погребенных.

* * *

Могила Героя Советского Союза Н.А.Токарева. Дата событий: 1944 г., перезахоронение - 1957 г.

г. Евпатория, ул. Эскадронная, старое городское кладбище.

Памятник истории местного значения.

Приказ Министерства культуры Украины от 22.11.2012 №1364, охранный №269-AP.

Охранная зона 4,0x5,0 м, в пределах ограды, утверждена решением Крымского облисполкома от 15.01.1980 №16.

Токарев Николай Александрович (1907-1944) -

Герой Советского Союза, гвардии генерал-майор авиации. Активный участник финской кампании и борьбы за освобождение Крыма от немецко-фашистских захватчиков.

Токарев Н.А. родился 13 апреля 1907 года в городе Туле, в семье рабочего-оружейника. Член ВКП(б) с 1926 года, в 1930 году окончил рабфак и поступил в Московское высшее техническое училище им. Баумана. В мае 1931 года по партийной путевке был направлен на учебу в первую военную школу летчиков им. Мясникова в Каче, которую окончил в сентябре 1932 году. С сентября 1932 года служил летчиком-инструктором в военной школе морских летчиков в г. Ейске, с мая 1935 года был командиром звена, с января 1937 года – командиром авиаотряда школы. В феврале 1938 года за успешное обучение молодых летчиков торпедометанию он был награжден орденом «Знак Почета», а его подразделение было признано лучшим на флоте. С мая 1938 года помощник командира 43-й авиаэскадрильи ВВС ЧФ. В мае 1939 года капитан Токарев был назначен командиром 3-й эскадрильи 1-го минно-торпедного авиаполка (МТАП) 8-й бомбардировочной авиабригады ВВС Балтийского флота. Участвовал в советско-финской войне. Совершил 57 боевых вылета на бомбардировку кораблей, военных объектов, живой силы и боевой техники противника. 21 апреля 1940 года капитан Токарев Николай Александрович был удостоен звания Герой Советского Союза. Ему была вручена медаль «Золотая Звезда». В марте 1941 года майор Токарев переведен на Черноморский флот и назначен помощником командира 2-го мтап. С апреля 1941 года – заместитель командира 2-го мтап ВВС ЧФ. Подразделения полка, выполнявшие различные задачи по курсу боевой подготовки, базировались в Сарабузе, а полностью боеготовые - в Карагозе, именно этот крымский аэродром впервые месяцы войны и стал основным местом базирования 2-го мтап. В составе полка майор Токарев совершал боевые вылеты на бомбардировку объектов противника в Бухаресте, Плоешти, Тульчи, Констанце. Участвовал в обороне Одессы. В ноябре 1941 года майор Токарев был назначен командиром 2-го мтап 63-й тяжелобомбардировочной авиабригады дальнего действия ВВС ЧФ. После эвакуации наших войск из Керчи 2-й мтап переключился на бомбардировку целей перед фронтом Севастопольского оборонительного района, с конца декабря поддерживал высадившиеся на Керченском полуострове десанты.

В 1942 году за мужество, отвагу, дисциплину и организованность, проявленные в непрерывных боях с немецко-фашистскими захватчиками, 2-й МТАП был преобразован в 5-й гвардейский минно-торпедный авиаполк, а майор Токарев награжден орденом Красного Знамени. В октябре 1942 года Токарев назначен командиром 63-й тяжелобомбардировочной авиабригады дальнего действия ВВС ЧФ. В июле 1943 года авиабригада была преобразована во 1-ю минно-торпедную авиадивизию ВВС ЧФ, а полковник Токарев стал ее командиром. В составе дивизии были 5-й гвардейский минно-торпедный, 36-й минно-торпедный, 40-й пикирующий бомбардировочный авиаполки. В оперативном подчинении Токарева находился 23-й отдельный штурмовой авиаполк. В 1943 году 1-й МТАП была преобразован во 2-ю гвардейскую минно-торпедную авиационную Севастопольскую дивизию. В 1943 году Токарев награжден вторым орденом Красного Знамени и орденом Отечественной войны 1-й степени, в 1944 году ему было присвоено воинское звание гвардии генерал-майор авиации. В январе 1944 года гвардии генерал-майор авиации Герой Советского Союза Токарев Николай Александрович погиб при выполнении боевого задания по уничтожению конвоя противника в районе Евпатории.

Для увековечения памяти Героя Советского Союза генерал-майора авиации Николая Александровича Токарева Президиум Верховного Совета СССР издал 31 мая 1944 года специальный указ. Дивизия, которой он командовал, названа его именем. 18 июня 1944 года останки Н.А.Токарева перезахоронены с воинскими почестями на территории городского парка, в 1957 в связи с решением Евпаторийского горисполкома от 18 июля 1957 года об установлении памятника Н.А.Токарева прах его был перенесен на старое городское кладбище, в 1962 году установлен памятник, который 8 мая 1987 года был заменен. Могила Н.А.Токарева расположена с левой стороны от центрального входа кладбища, на могиле установлен памятник прямоугольной формы с погрудным изображением Н.А.Токарева, с посвянительной надписью и надгробной плитой. В 1993 году рядом с Н.А.Токаревым похоронена его жена Токарева Елизавета Матвеевна.

На сессии Евпаторийского городского совета 28 марта 2008 года единогласно принято решение о присвоении Герою Советского Союза, гвардии генерал-майору Н.А. Токареву звания «Почетный гражданин города Евпатории» (посмертно).

* * *

*Памятники и памятные места
в Республике Крым, связанные с событиями
Великой Отечественной войны
1941-1945 годов*

*г. Красноперекоск
и Красноперекоский район*

Памятный знак в честь трех штурмов Перекопа



Братская могила.
с. Пролетарка



Братская могила советских
воинов.



Памятный знак в честь 3-х штурмов Перекопа.

Дата событий: 1920 г., 1944 г., 1953 г.

Дата сооружения: 5 ноября 1971 г., реконструкция в 2003 г.

г. Красноперекопск, ул. Менделеева, парк у Дворца культуры.

Памятник истории местного значения.

Приказ Министерства культуры и туризма Украины от 03.02.2010 №58/0/ 16-10 (в редакции приказа Министерства культуры Украины от 16.06.2011 №453/0/16-11), охранный №4659-AP.

Охранная зона 22,0 x 65,0 м, в границах площадки, утверждена решением Крымского облисполкома от 15.01.1980 №16

Памятный знак в честь трех штурмов Перекопа был воздвигнут в 1971г. в честь исторических событий на земле Перекопа:

- разгрома врангелевских войск частями Южного фронта под командованием М.В.Фрунзе (ноябрь 1920 г.);

- сражения частей 4-го Украинского фронта с гитлеровскими оккупантами (ноябрь 1943 г.), завершившегося освобождением полуострова в апреле 1944 г.;

- пуска 1-й очереди Северо-Крымского канала в 1963 г. (третий, мирный штурм Перекопа).

Авторы проекта: архитекторы - О. К. Стукалов, А. А. Сницарев, скульпторы - Ю. Л. Синкевич, И. Я. Грицюк.

Памятник представляет собой архитектурно-скульптурную композицию из трех железобетонных, параллельных друг другу пилонов, символизирующих три штурма Перекопа. Пилоны установлены наклонно и опираются на тыльную скошенную часть широкого подиума. Перед центральной стелой на подиуме находится Вечный огонь. По главной оси архитектурной композиции на пьедестале, примыкающем к подиуму, возвышается скульптура из меди. Аллегорическая фигура обнаженного мужчины дана в резком движении. Граненые, геометризованные четкие формы атлетической фигуры, подчеркивают монументальный характер пластического образа, символическое звучание которого, выражают историческую преемственность героических подвигов поколений советских людей и богатырскую их силу на Перекопской земле.

Идейно-художественное содержание памятника конкретизируется текстами на торцовых гранях стел из накладных металлических букв. Текст на первой стеле: «1920. Мы вас никогда не забудем

герои далекой, суровой гражданской войны. Вы храбро сражались под алой звездой за светлое завтра Советской страны». Текст на второй стеле: «1944. Здесь бой с фашизмом - яростный и правый Вел богатырь - советский человек. Герои Перекопа! Ваша слава в народной памяти останется навек». Текст на третьей стеле: «1963. Днепр землю напоил и ярко степь цветет. И славен труд хозяев новой жизни. Все может сделать труженик-народ, идущий ленинской дорогой к коммунизму!». Монументальность размеров сооружения и выразительность его архитектурно-пластической конструкции придают ему характер главного монументального памятника города. Его масштабность подчеркнута характером окружающего плоского, открытого ландшафта и небольшой высотой соседних строений. Патетика образа выявляется с особой выразительностью при близких ракурсных точках восприятия.

* * *

Братская могила советских воинов.

Дата событий: 1941-1944 гг., 1956 г. – перезахоронение

г. Красноперекопск, ул. Толбухина, сквер у кинотеатра «Таврия».

Памятник истории местного значения.

Решение Крымского облисполкома от 05.09.1969 №595, охранный №1185

Охранная зона 21,40 x 14,30 м, в границах площадки утверждена решением Крымского облисполкома от 15.01.1980 №16.

В братской могиле советских воинов захоронены воины 157-й стрелковой дивизии, 716-го стрелкового полка, 29-й и 129-й береговых батарей Черноморского флота, сражавшихся на подступах к Перекопу осенью 1941г., а также бойцы 3-й и 87-й гвардейских стрелковых дивизий, 13-го гвардейского стрелкового корпуса, 3-й гвардейской стрелковой дивизии, 54-го и 55-го стрелковых корпусов, 87-й и 126-й стрелковых дивизий 2-й гвардейской армии, освободивших Крым весной 1944 г. В 1956 году на могиле сооружен памятник (автор Л. С. Смерчинский), который представляет скульптуру воина (высота 3м) с каской в левой руке и поднятым автоматом в правой, стоящую на двухступенчатом постаменте и четырехступенчатом основании. Материал памятника - бетон. Памятник был огражден цепью. Перед памятником установлены плиты с фамилиями захороненных советских воинов. Общее число захороненных воинов не установлено.

* * *

Братская могила советских воинов.

Дата событий: апрель 1944 г.

Красноперекопский район, Братский с/с,
с. Полтавское, сельское кладбище.

Памятник истории местного значения.

Приказ Министерства культуры Украины от 04.07.2013 №604, охранный №1193-AP

Охранная зона 7,0 x 6,0 м, в границах площадки, утверждена решением Крымского облисполкома от 15.01.1980 №16.

В апреле 1944 года войска 51-й армии под командованием генерал-лейтенанта Я. Г. Крейзера перешли в решительное наступление в Северном Крыму, завершившееся освобождением ряда населенных пунктов Красноперекопского района. В ожесточенных боях за освобождение с. Мангит (ныне с. Полтавское), погибли 38 воинов из состава 51-й армии, которые захоронены в братской могиле на сельском кладбище.

По сведениям архива Министерства обороны Российской Федерации здесь захоронены и останки 140 воинов 172-й стрелковой дивизии, погибшие при обороне Крыма у села Сватово в 1941 году.

В 1967 году на могиле был установлен памятник. Авторы памятника: скульптор Спичак В. И., архитектор К. Денисов. Памятник представляет собой скульптуру воина в плащ-палатке, опирающегося правой рукой на стелу в форме неправильного четырехгранника, установленную на прямоугольном бетонном постаменте, с одной стороны, которого устроены подьемы из пяти ступеней и бетонная цветочная ваза.

Материал скульптуры и стелы - бетон с мраморной крошкой. На лицевой стороне стелы установлена мемориальная доска с текстом: «Здесь захоронено 38 советских воинов 51 армии, погибших при освобождении Крыма в 1944 году».

Территория захоронения ограничена бордюром и вымощена плиткой, к памятнику ведет дорожка, вымощенная бетонами плитами.

* * *

Могила неизвестного воина. Дата событий: 1944 г.

Красноперекопский район, Вишневатский с/с,
с. Вишневатка сельское кладбище.

Памятник истории местного значения.

Приказ Министерства культуры Украины от 04.07.2013 №604, охранный №2342-AP

Охранная зона в радиусе 10 м от центра

надгробия, утверждена решением Крымского облисполкома от 15.01.1980 №16.

На сельском кладбище села Вишневатка находится могила неизвестного советского воина, предположительно, это воин 1-го гвардейского или 63-го стрелкового корпуса 51-й армии, который погиб в бою при освобождении села Тарханы (ныне Вишневатка) от немецко-фашистских захватчиков в апреле 1944 года.

В 1950-х годах на могиле советского воина установлен памятник. Автор неизвестен. Памятник на могиле выполнен в виде остроконечного шпилья на треугольном основании из железобетона. У основания шпилья объемная пятиконечная металлическая звезда.

* * *

Памятный знак на месте форсирования Сиваша частями Красной Армии.

Дата событий: 1943-1944 гг.

Дата сооружения: 1975 г.

Красноперекопский район, Вишневатский с/с,
с. Вишневатка, восточный берег Сиваша,
Кугаранская дамба.

Памятник истории местного значения.

Решение Крымского облисполкома от 15.01.1980 №16, охранный №2234.

Охранная зона 13,0 x 10,0 м, утверждена решением Крымского облисполкома от 15.01.1980 №16.

В ноябре 1943 года части 10-го стрелкового корпуса (командир генерал-майор К. П. Неверов), входившие в состав 51-й армии (командующий генерал-лейтенант Я. Г. Крейзер) 4-го Украинского фронта форсировали Сиваш в общем направлении на мыс Джангара, захватив на южном берегу залива плацдарм площадью 73 кв. км. Продержавшись до апреля 1944 года, переправив по двум переправам через Сиваш войска и технику, воины 51-й армии развили наступление на вражеские позиции, завершившееся полным разгромом немецких войск. В дальнейшем эта операция сыграла большую роль в освобождении Крыма частями 2-й гвардейской и 51-й армий.

Памятный знак установлен в апреле 1975 года в честь 30-летия освобождения Крыма от фашистских захватчиков. Памятник представляет две стелы на общем основании. В верхней части правой стелы накладным шрифтом выполнены цифры: «1941-1944». Стела слева неправильной прямоугольной формы, увенчана металлической пятиконечной звездой, в центре ее установлена

мемориальная плита с надписью: «Вечная слава героям, павшим при освобождении Крыма. 1943–1944 гг.». «Памятник сооружен коллективом Перекопского бромного завода в честь 30-летия победы в Великой Отечественной войне. Апрель 1975 года».

К памятнику ведет грунтовая дорожка, с двух сторон, ограниченная бордюром.

* * *

Памятный знак в честь воинов-односельчан, павших на фронтах Великой Отечественной войны.

Дата сооружения: 1984 г.

Красноперекопский район, Вишневский с/с, с. Вишневка, ул. Ленина, сквер.

Памятник истории местного значения.

Решение Крымского облисполкома от 15.04.1986 №164, охранный №3092.

Охранная зона 15,0 x 12,0 м, в границах площади, утверждена решением Крымского облисполкома от 15.04.1986 №164.

В годы Великой Отечественной войны жители села Вишневка сражались с врагом на фронтах и погибли в борьбе с немецко-фашистскими захватчиками.

В честь воинов-односельчан, отдавших жизнь за свободу и независимость Родины, в 1984 году в селе Вишневка открыт памятный знак. Автор памятника скульптор С. С. Карташев, архитектор Р. М. Майковский.

Памятный знак представляет собой скульптурную композицию, включающую скульптурное изображение двух воинов, вечно огня, наклонную мемориальную плиту, установленную на прямоугольном основании, подъем которого устроен ступенями. Скульптурная композиция – фигуры солдат в касках и плащ-накидках – идущий в атаку и раненный коленопреклоненный, установлена на прямоугольном постаменте. Справа от постамента установлена наклонная плита с текстом: «Никто не забыт, ничто не забыто» и фамилиями воинов-односельчан «Белоусов Н.М., Белоусов Р.Е., Белоусов П.Е., Боридько А.Н., Боридько А.Н., Боридько В.И., Бугаенко Т.А., Бойша Ф.Я., Будько Р.А., Будько Г.А., Будько В.М., Безуглый Н.П., Буря П.Е., Будько И.Ф., Будько Ф.С., Безуглый П.Г., Венгеров П.Г., Венгеров И.С., Верба М.Н., Верба Н.М., Верба Д.М., Граненко И.Ф., Гратило Н.Ф., Гнедой В.И., Калашник В.Д., Мироненко А.К., Мирненко И.А., Мирный Н.П., Малахов И.В., Маленко М.К., Медведев Н.А., Мотрич С.А., Маленко А.Г., Мироненко Ф.А.,

Масловский Б.А., Мироненко П.А., Нечай А.Д., Новак М.И., Нестеренко А.Н., Нечай И.Т., Осипенко С.О., Орленко Т.Т., Онищенко Ф.Д., Плата Е.О., Павленко И.И., Порядник Ф.И., Пшеничный Н.И., Пшеничный М.И., Перминов Т.А., Гнедой Г.Я., Гнедой И.Я., Гришко Г.Г., Добродий Т.С., Добродий В.С., Диденко И.Н., Добровольский П.П., Зелинский Н.И., Иванча Н.Е., Кудря А.М., Кудря Ф.М., Кушнеренко Т.П., Кушнеренко Н.П., Коваленко И.И., Кадушкин, Кратько И.М., Кратько М.М., Кратько В.М., Кернос И.П., Косяков К.Д., Копейко Н.Я., Колесник М.Т., Кобенко П.А., Кушнаренко А.П., Сульский Д.А., Сикилинда И.А., Сухацкий С.Г., Самойлов Я.Я., Скрипниченко Г.И., Снегур А.Т., Стоценко К.С., Стоценко И.С., Тарасенко Н.Ф., Толмачев К.Д., Таран Н.И., Терновский П.И., Федорченко И.Е., Ходий М.М., Цуркан А.Б., Ченин П.Г., Чигрик А.И., Чабаненко П.А., Шарый Н.Д., Шарый П.Н., Юрченко П.В., Юрченко В.В., Юрченко Л.Г., Юрченко Н.Г.».

* * *

Братская могила советских воинов.

Дата событий: 1941 г., 1944 г.,

перезахоронение – 1967 г., 1987 г., 2000 г.

Красноперекопский район, Вишневский с/с, с. Зеленая Нива.

Памятник истории местного значения.

Приказ Министерства культуры Украины от 04.07.2013 №604, охранный №1203-AP.

Охранная зона 30,0 x 20,0 м, в пределах ограды, утверждена решением Крымского облисполкома от 15.01.1980 №16.

В октябре 1941 года ожесточенные бои у сел Асс (ныне Пролетарка), Бесчастное (ныне Зеленая Нива), Кучку-Быстричи (ныне Уткино) вели воины 156-го (командир генерал П. В. Черняев), 157-го (командир полковник Д. И. Томилин) и 869-го (командир полковник М. А. Титов) стрелковых полков 271-й стрелковой дивизии 51-й армии и бойцы I-го батальона бригады морской пехоты (командир капитан Г. Ф. Сонин). В апреле 1944 года частями 257-й стрелковой дивизии 51-й армии (командир полковник А. Г. Майков) были освобождены от немецко-фашистских захватчиков села Зеленая Нива, Пролетарка, Уткино.

В 1967 году останки воинов, захороненных ранее в районе сел Пролетарка, Уткино, Зеленая Нива торжественно перезахоронены в центре села Зеленая Нива и установлен памятник. Автор памятника - скульптор С. С. Карташев.

В 1987 году возле села Уткино были обнаружены останки трех советских воинов, участников

боев за освобождение Крыма в 1944 году, удалось установить, что один из них - Гусаков Тихон Макарович, призванный в армию из Краснодарского края. Останки воинов были торжественно перезахоронены в братскую могилу в селе Зеленая Нива.

В четырех братских могилах захоронены останки более 200 воинов 156-го, 157-го, 869-го стрелковых полков 271-й стрелковой дивизии 51-й армии, 257-й стрелковой дивизии 51-й армии, батальона морской пехоты, погибших в 1941, 1944 годах, на которых установлены надгробные плиты. Перед братскими могилами установлен памятник в виде прямоугольной стелы на прямоугольном основании, подъем которого устроен ступенями. Справа на фоне стелы скульптурная двухфигурная композиция - боец морской пехоты с автоматом в руке, у ног его упавший раненый воин. Слева от скульптуры на стеле высечен текст: «1941-1945гг. Вечная слава героям, павшим за свободу нашей великой Родины». В центре на основании, перед стелой установлена наклонная мемориальная плита с текстом: Красноперекопской районной общественной организацией «Память Перекопа» найдены останки 17 советских солдат и перезахоронены 27 июня 2000 г. из них установлены имена: рядовой ВДОВИН ГРИГОРИЙ КОРНЕЕВИЧ (1906-21.10.1941), рядовой ПИЧУГИН ИВАН ГРИГОРЬЕВИЧ (1917-09.04.1944), рядовой ОЛЕЙНИКОВ АЛЕКСАНДР ИВАНОВИЧ (1916-сентябрь 1941), младший политрук КЛИЧУК НИКОЛАЙ ПАВЛОВИЧ (-23.10.1941). Вечная память героям».

* * *

Братская могила советских воинов и мирных жителей.

Дата событий: 1941-1944 гг., перезахоронение - 1956 г.

Красноперекопский район, Воинский с/с, с. Воинка, ул. Ленина, Комсомольский парк.

Памятник истории местного значения.

Приказ Министерства культуры Украины от 04.07.2013 №604, охранный 4853-AP.

Охранная зона 19,0 x 42,0 м, от центра основания памятного знака к северу и югу по 21 м, к западу и востоку по 9,5 м, утверждена решением Крымского облисполкома от 20.02.1990 №48

В братской могиле захоронены останки советских воинов, погибших в боях в 1941 году, при обороне села Воинка, из состава 271-й, 156-й и 517-й стрелковых дивизий 51-й армии, а также военнопленные и мирные жители, зверски

замученные гитлеровцами в концентрационном лагере, который в период Великой Отечественной войны (1941-1944), находился на окраине села. В 1956 году в братскую могилу были торжественно перезахоронены останки 124 воинов, умерших в госпитале и погибших в апреле 1944 года, в боях за освобождение села Воинка от немецко-фашистских захватчиков.

В 1961 году над братской могилой установлен памятник. Авторы памятника: скульпторы Р. Сердюк и Н. Петрова. Памятник представляет собой скульптурную композицию: стоящий воин, перед ним скорбящая мать, склонившаяся с венком в руках. Памятник установлен на высоком постаменте и основании, в центре которого устроены подьемы из четырех ступеней. В центре на лицевой стороне постамента установлена мемориальная доска с текстом: «Вечная память героям, погибшим в боях за освобождение и независимость нашей Родины». На основании, перед постаментом, установлен стилизованный вечный огонь. Территория вокруг памятника и дорожка, ведущая к памятнику, вымощены бетонной плиткой и озеленена.

Вдоль дорожки ведущей к памятнику, на наклонном основании установлены доски, с фамилиями воинов-односельчан, погибших на фронтах Великой Отечественной войны: «Андреев Василий Петрович, Бугаев Петр Тимофеевич, Бугаев Егор Павлович, Бутин Петр Павлович, Бурдонос Иван Романович, Бутченко Василий Макарович, Бутченко Михаил Петрович, Бурлака Тихон Яковлевич, Войтановский Степан Михайлович, Войтановский Иван Александрович, Войтановский Иван Филиппович, Войтановский Алексей Алексеевич, Войтановский Александр Александрович, Войтановский Наум Денисович, Висовин Александр Александрович, Висовин Николай Александрович, Высоцкий Петр Иванович, Глуховский Семен Кириллович, Грибов Николай Иванович, Горишний Петр Григорьевич, Горишний Петр Егорович, Горишний Андрей Николаевич, Горишний Александр Григорьевич, Гирский Даниил Иванович, Грабов Леонид Родионович, Грабов Степан Родионович, Грабов Степан Петрович, Герасимович Петр Владимирович, Гейзер Павел Константинович, Гринько Иосиф Елисеевич, Герасимов Виктор Макарович, Горишний Михаил Федорович, Гурин Семен Иванович, Дедиков Иван Иванович, Дедиков Александр Иванович, Дедиков Федор Иванович, Дедиков Константин Иванович, Дорофеев Владимир Егорович, Дузенко Тимофей

Григорьевич, Дорофеев Николай Васильевич, Думенко Петр Данилович, Ефимов Андрей Исаакович, Журбенко Василий, Кружко Семен Константинович, Кружко Александр Зиновьевич, Кружко Александр Константинович, Кружко Николай Константинович, Каширин Николай Иванович, Кудрицкий Степан Прохорович, Каминский Николай Александрович, Косьяненко Иван Демидович, Кондратов Иван Петрович, Кондратов Григорий Петрович, Кондратов Тимофей Петрович, Ковалевский Леонид Николаевич, Ковалевский Семен Иванович, Кренгольд Абрам Львович, Крысенко Алексей Андреевич, Краснобрыжий Константин, Каркишко Степан Иванович, Каркишко Иван Лукьянович, Козлов Михаил Ильич, Луговой Филипп Иванович, Линиченко Федор Ефимович, Линиченко Николай Васильевич, Морозов Алексей Тихонович, Манзенко Дмитрий Сидорович, Миркин Алексей Абрамович, Манзенко Федор Дмитриевич» и отдельная плита с тестом: «Здесь, 21 апреля 2008 года, захоронены останки 7-ми советских воинов, павших в оборонительных боях за Воинку, в сентябре 1941 года».

* * *

Братская могила советских воинов.

Дата событий: 1941 г., 1944 г.

Красноперекопский район, Воинский с/с, с. Источное, ул. Гагарина, сквер у школы.

Памятник истории местного значения.

Приказ Министерства культуры Украины от 04.07.2013 №604, охранный №4854-AP.

Охранная зона 13,2 x 7,88 м, в пределах ограды, утверждена решением Крымского облисполкома от 21.06.1983 №362.

В конце октября 1941 года у села Мясниково и Монастырка (ныне Источное) упорные оборонительные бои с немецко-фашистскими захватчиками вели воины 157-й (командир – полковник Д. И. Томилов), 271-й (командир – полковник М. А. Титов) стрелковых и 48-й отдельной кавалерийской (командир генерал-майор Д.И.Аверкин) дивизий. В освобождении этих сел в апреле 1944 года участвовали воины 79 танковой бригады 19-го танкового корпуса.

В 1963 году останки погибших советских воинов, захороненных ранее на месте гибели, были торжественно перезахоронены в общую братскую могилу в селе Источное. На могиле установлен памятник, автор неизвестен. В 1965 году в могилу были перезахоронены останки героически, погибшего в 1941 году, комиссара 442-го

стрелкового полка Сидорова Петра Яковлевича (1902 - 1941).

Памятник представляет собой пирамидальный обелиск, увенчанный металлической звездой на трехступенчатом основании, с двумя чашами по бокам. В центре обелиска установлена мемориальная доска с текстом: «Слава воинам, погибшим при освобождении села Источного». Территория памятника ограждена бетонным забором, благоустроена клумбами, к памятнику ведет дорожка, вымощенная щебнем.

* * *

Братская могила советских воинов.

Дата событий: 1941-1944 гг., перезахоронение - 1956 г.

Красноперекопский район, Ильинский с/с, с. Ильинка, сквер.

Памятник истории местного значения.

Приказ Министерства культуры Украины от 04.07.2013 №604, охранный №1206-AP.

Охранная зона в радиусе 10 м от центра основания памятника, утверждена решением Крымского облисполкома от 15.01.1980 №16.

В октябре 1941 года, в период обороны Крыма от немецко-фашистских захватчиков, ожесточенные бои за села Воронцовка и Тракторное вели воины 95-й и 172-й стрелковых дивизий отдельной кавалерийской дивизии, батальона морской пехоты (под командованием капитана Г. Ф. Сонины), 853-й зенитной батареи Черноморского флота. В апреле 1944 года село Вилор (ныне Ильинка) и прилегающие к нему пункты освобождали воины 216-й стрелковой дивизии 51-й армии (под командованием полковника Г. Ф. Малюков). В 1956 году останки советских воинов, погибших у сел Ильинка, Воронцовка, Тракторное, торжественно перезахоронены в общую братскую могилу в центре села Ильинка, в том числе, и останки Героя Советского Союза гвардии старшего сержанта Коробчука Александра Кондратьевича, пулеметчика 262-го стрелкового полка 87-й гвардейской стрелковой дивизии, погибшего 16 мая 1944 года, закрывший своим телом амбразуру вражеского дзота. Всего захоронено в братской могиле около 80 человек.

Памятник, сооруженный в 1971 году, взамен временного обелиска, в настоящее время отреставрирован. Автор – скульптор Н. А. Дубина. Памятник представляет собой скульптурную двухфигурную композицию, позади, которой установлена прямоугольная стена, расположенная на основании, подьемы которого

устроены ступенями и с двух сторон квадратными постаментами. На одном квадратном постаменте скульптурная двухфигурная композиция - женщины и ребенка, на другом – вечный огонь в виде пятиконечной звезды. На лицевой стороне стены установлены четыре мемориальных доски с указанием фамилий и текста: «Алексеев П.Р., Алексеенко И.С., Алимов В.Н., Анохин А.Н., Атыкаев Б., Бекиев Н., Бочкарев Н.Л., Бачурин А.М., Волкодав Г.Е., Горбань И.Я., Гончаров Б.Я., Герок И.И., Дашкевский Ф.И., Дубинкин Н.С., Елисейкин И.Г., Илюхин А.А., Иванов В.А., Константинов С.С., Конончук Е.С., Кокин А.М., Кондин И.Б., Коновалов И.К., Кириллов Д.И.»; «СЛАВА ВАМ ХРАБРЫЕ, СЛАВА БЕССТРАШНЫЕ ВЕЧНУЮ ПЕСНЮ ПОЕТ ВАМ НАРОД ДОБЛЕСТНО ЖИВШИЕ, СМЕРТЬ ПОБЕДИВШИЕ ПАМЯТЬ О ВАС НИКОГДА НЕ УМРЕТ. 1941 1945»; «Крам Г.М., Луценко В.С., Машковский И.И., Малый М.П., Маушев Б., Наумов Н.П., Наузыбаев Т., Пименов В.Е., Подгурский Я.Д., Пожитков Д.Г., Проценко Н.М., Рудаков Г.Е., Самолуев К.В., Ставитцкий Е.И., Смирнов П.П., Сейтмуратов А., Таран Г.П., Тышкевич П.И., Фоломеев Д.Г., Филонов М.Н., Шматько С.Г., Шевченко И.Д., Шевчук С.Е.»; «Герой Советского Союза Коробчук Александр Кондратьевич».

* * *

Братская могила советских воинов.

Дата событий: 1920 г., 1941-1944 гг.

Красноперекопский район, Ишуньский с/с, с. Ишунь, северная окраина села, сквер у шоссе Симферополь-Красноперекопск.

Памятник истории местного значения.

Приказ Министерства культуры Украины от 04.07.2013 №604, охранный №1201-АР.

Охранная зона 0,8 га в пределах сквера, утверждена решением Крымского облисполкома от 15.01.1980 №16.

В годы гражданской (1918-1920) и Великой Отечественной войн (1941-1944) Ишуньские позиции были местом ожесточенных сражений.

В ночь с 7 на 8 ноября 1920 года войска Южного фронта под командованием М. В. Фрунзе начали наступательную операцию по освобождению Крыма от врангелевских войск. Войска барона Врангеля 9 ноября 1920 года отступили с Перекопских на Ишуньские позиции, где были собраны лучшие части противника: дивизии Маркова, Корнилова, Дроздова, конница генерала И. Г. Барбовича. Части Красной Армии подошли к Ишуньским позициям 9 ноября 1920 года, но сходу овладеть позициями 51-й

дивизии под командованием В.К.Блюхера не удалось. На помощь частям Красной Армии подошла Латышская стрелковая дивизия под командованием Ф.К.Калинина. В результате ожесточенных боев 10-11 ноября 1920 года части Красной Армии овладели позициями.

Осенью 1941 года на Ишуньских позициях вновь загремели орудийные залпы, воины 51-й армии вели оборонительные бои, зачищая Крым от немецко-фашистских войск. Под натиском противника советские войска были вынуждены оставить Перекопские позиции и отойти к Ишуньским укреплениям. Немецкие части в составе 30-го и 54-го корпусов и одной дивизии 3-го корпуса 11-й армии генерала Манштейна, 18 октября 1941 года, начали атаки Ишуньских позиций. Им противостояли 106-я дивизия полковника А. Н. Первушина, 271-я дивизия полковника М. А. Титова, 157-я дивизия полковника Д.И.Томилова, 48-я кавалерийская дивизия генерала Д.И.Аверкина и 42-я дивизия полковника В.В.Глаголева. После ожесточенных девятидневных боев советские войска были вынуждены 26 октября 1941 года оставить Ишуньские позиции. В апреле 1944 года войска 4-го Украинского фронта (командующий Маршал Советского Союза Ф. И. Толбухин) и Отдельная Приморская армия (командующий генерал армии А.И.Еременко) приступили к осуществлению операции по освобождению Крыма. 10 апреля 1944 года немецкие части были выбиты из Перекопских укреплений и отошли к Ишуньским позициям. В течение 10-11 апреля 1944 года соединения 2-й гвардейской армии вели ожесточенные бои за овладение Ишуньскими позициями. В ночь с 11 на 12 апреля 1944 года противник был вынужден начать отвод своих войск с Ишуньских позиций, в связи с успешным наступлением частей 51-й армии на Сиваше, что создало угрозу окружения немецких частей в районе Ишунь, перед советскими войсками открывалась дорога в глубь Крымского полуострова. На северной окраине села, у шоссе Симферополь-Красноперекопск, в братской могиле захоронено свыше 1390 человека, погибших в боях на Ишуньских позициях в годы гражданской и Великой Отечественной войн.

В 1947 году на братской могиле был сооружен памятник в виде обелиска.

Скульптор Н. П. Петрова. Обелиск имеет форму четырехгранной ступенчатой пирамиды, выполненной из белого инкерманского камня, установленной на подиуме из гранита, к подиуму

ведет лестница из 11 ступеней. В 1974 году на лицевой грани обелиска был укреплен барельеф из кованной меди с изображением красноармейца в буденовке и солдата Великой Отечественной войны, держащих знамена, и дата 1920-1944. Над барельефом надпись: «ГЕРОЯМ ИШУНЬСКИХ ПОЗИЦІЙ, ЯКІ ПОЛЯГЛИ В БОРОТЬБІ ЗА СВОБОДУ І НЕЗАЛЕЖНІСТЬ НАШОЇ БАТЬКІВШНИНИ В РОКИ ГРОМАДЯНСЬКОЇ І ВЕЛИКОЇ ВІТЧИЗНЯНОЇ ВОЕН». На противоположной стороне обелиска мемориальная надпись: «Слава Вам, храбрые, слава бесстрашные. Вечную славу поет Вам народ. Доблестно жившие, смерть победившие, память о Вас никогда не умрет».

* * *

Братская могила советских воинов.

Дата событий: 1941-1944 гг., перезахоронение - 1954-1956 гг.

Красноперекопский район, Ишуньский с/с, с. Ишунь, сельское кладбище.

Памятник истории местного значения.

Приказ Министерства культуры Украины от 04.07.2013 №604, охранный №1202-AP.

Охранная зона 12,10 x 2,6 м, в границах бордюра, утверждена решением Крымского облисполкома от 15.01.1980 №16.

В октябре 1941 года в районе села Ишунь вели оборонительные бои воины 106-й, 156-й, 157-й, 271-й стрелковых дивизий, 62-го и 71-го кавалерийских полков 48-й дивизии, батальона морской пехоты, 51-й и Отдельной Приморской армии. В апреле 1944 года Ишунь освобождали бойцы 2-й гвардейской и 51-й армий 4-го Украинского фронта.

В 1954-1956 годах воины, погибшие у села Ишунь и похороненные ранее на местах гибели, были торжественно перезахоронены из пяти братских могил в одну общую на сельское кладбище.

Площадь захоронения ограничена бордюром. В центре установлена наклонная мемориальная плита с мемориальным текстом: «Здесь похоронены павшие смертью храбрых в боях за Родину 1941-1944 гг. СЛАВА ГЕРОЯМ!»

* * *

Памятный знак в честь воинов-односельчан.

Дата событий: 1941-1945 гг. Дата сооружения: 1972 г.

Красноперекопский район, Ишуньский с/с, с. Ишунь, ул. Ленина, у сельского кладбища.

Памятник истории местного значения.

Решение Крымского облисполкома от 15.01.1980 №16, охранный №2233.

Охранная зона 28,0 x 26,0 м, в пределах ограды, утверждена решением Крымского облисполкома от 15.01.1980 №16.

В период Великой Отечественной войны 325 жителей села Ишунь участвовали в боях за освобождение нашей Родины от немецко-фашистских захватчиков, 137 из них пали смертью храбрых на полях сражений. За героизм и мужество, проявленные в годы Великой Отечественной войны, 68 человек награждены боевыми орденами и медалями.

В 1972 году в честь погибших воинов-односельчан в селе установлен памятник. Авторы: скульпторы В. Небоженко, Н. Дубина, И. Стадник.

Памятник представляет собой прямоугольную стелу на постаменте и рассчитан на круговой обзор. На боковых гранях выполнены рельефы с изображением двух воинов, отдающих последние почести павшим (правая грань) и оплакивающих их односельчан: трех женщин и мальчика (левая грань). Лапидарные, обогащенные формы рельефов усиливают скорбное настроение памятника. На лицевой и оборотной гранях стелы высечены надписи. Текст на лицевой стороне: «Слава вам, односельчане, о вашей храбрости сложены песни, о вашей стойкости в веках будут жить бессмертные легенды. 1941-1945» и фамилии воинов-односельчан:

«АРТЁМОВ ТИМОФЕЙ, БАДЕНКО ФЕДОР ТИМОФЕЕВИЧ, БАДИК ИВАН СЕРГЕЕВИЧ, ВЕЛИК МИХАИЛ ТИМОФЕЕВИЧ, БАБЕНКО НИКОЛАЙ ИВАНОВИЧ, БАБЕНКО ИВАН ЕГОРОВИЧ, БОГДАНОВ АЛЕКСАНДР ВАСИЛЬЕВИЧ, БУРДЫЛЕНКО ФЕДОР АКСЕНТЬЕВИЧ, ВАСИЛЕНКО НИКОЛАЙ ЗАХАРОВИЧ, ВАСИЛЕНКО ИВАН МАКСИМОВИЧ, ВАСИЛЕНКО ВАСИЛИЙ РОМАНОВИЧ, ВАСИЛЕНКО ВАСИЛИЙ ВАСИЛЬЕВИЧ, БЕВИЛКО ПАВЕЛ ТИМОФЕЕВИЧ, ТУРИН ИВАН МАКСИМОВИЧ, ГУРИН ФЕДОР ФЕДОРОВИЧ, ЖЕЛЕЗНЯК АЛЕКСАНДР ГРИГОРЬЕВИЧ, ИЛЬЧЕНКО ЯКОВ НИКОЛАЕВИЧ, ИСАЕВ ИВАН СЕРГЕЕВИЧ, КУКСЕНКО АЛЕКСАНДР ОНУФРИЕВИЧ, КОБЗАРЬ ИВАН СТЕПАНОВИЧ, КОМПАНИЕЦ МАКСИМ ЕЛИСЕЕВИЧ, КРАВЧЕНКО НИКОЛАЙ ФЕДОРОВИЧ, КРАВЧЕНКО ФЕДОР АНИСИМОВИЧ, КУДРЯ ИВАН МОИСЕЕВИЧ, КУПЕРА ФИЛИПП ГРИГОРЬЕВИЧ, ЛАУРА ИВАН ИВАНОВИЧ, ЛАУРА ЛЕОНИД ИВАНОВИЧ, ЛИХОПУД СЕМЕН ТИМОФЕЕВИЧ, МАЛАХОВ ИВАН ВАСИЛЬЕВИЧ, МАРТЮК

АЛЕКСЕЙ ИВАНОВИЧ, МИРОНЕНКО НИКОЛАЙ СЕРГЕЕВИЧ, МИРОНЕНКО ИВАН ГРИГОРЬЕВИЧ, МИРОНЕНКО ИВАН МАКСИМОВИЧ, МИРОНЕНКО ИЛЬЯ МАКСИМОВИЧ, НАБОКА СЕМЕН ГАВРИЛОВИЧ, НАБОКА НИКОЛАЙ СЕМЕНОВИЧ, НАБОКА ДМИТРИЙ СЕМЕНОВИЧ, НЕЧАЙ НИКИТА ФЕДОРОВИЧ, НЕЧАЙ ПЕТР ФЕДОРОВИЧ, НЕЧАЙ ФИЛИПП ДМИТРИЕВИЧ, ОВСИЕНКО ИВАН МИХАЙЛОВИЧ, ОВСИЕНКО ИОСИФ ДАНИЛОВИЧ, ПОДДУБНЫЙ ИВАН АДАМОВИЧ, ОСТАПЕНКО ЛЕОНИД МИХАЙЛОВИЧ, УСЕНКО АЛЕКСАНДР АНДРЕЕВИЧ, ФЕДОРЯК АКСЕНТИЙ АНИСИМОВИЧ, ХОМЕНКО ВЛАДИМИР КОНДРАТЬЕВИЧ, БАДЕНКО ФЕДОР ТИМОФЕЕВИЧ, ГУРИН АНДРЕЙ НИКИФОРОВИЧ КОМПАНИЕЦ ИВАН АЛЕКСЕЕВИЧ, БЕЛИК АЛЕКСЕЙ, БОГАЦКИЙ ВАСИЛИЙ СТЕПАНОВИЧ, БОГАЦКИЙ ЛЕОНТИЙ АРХИПОВИЧ, ГРИШКО МАКСИМ НИКИФОРОВИЧ».

Оборотная сторона: «Где тот источник, который дает необоримую силу. Имя этому источнику - Дружба советских народов-братьев. 1941-1945» и фамилии воинов-односельчан:

«ГАНОЦКИЙ СЕМЕН АЛЕКСЕЕВИЧ, ГУРИН МАРК АЛЕКСЕЕВИЧ, ГАРОУЗ ВАСИЛИЙ ФЕДОРОВИЧ, ГУЗЕНКО ИВАН СТЕПАНОВИЧ, ГУЗЕНКО ФЕДОР СТЕПАНОВИЧ, ДУДКА ИВАН ПЕТРОВИЧ, ДУЦКО ПЕТР ИОСИФОВИЧ, КОСТЮЧЕНКО ГРИГОРИЙ ИВАНОВИЧ, КАЛИНИЧЕНКО ГРИГОРИЙ МИРОНОВИЧ, КАЛИНИЧЕНКО ИВАН ДМИТРИЕВИЧ, КАЛИНИЧЕНКО ЯКОВ СЕМЕНОВИЧ, ЛАНДАРЬ ГРИГОРИЙ ЕФИМОВИЧ, ЛАНДАРЬ НИКОЛАЙ КОРНЕЕВИЧ, ЛАНДАРЬ НИКИФОР КОРНЕЕВИЧ, КОРЕНЬ МИХАИЛ КОНСТАНТИНОВИЧ, МИХАЙЛОВ ИВАН АРСЕНТЬЕВИЧ, НАБОКА НИКИФОР АНТОНОВИЧ, ПЕРЕЗЕРЗА МИХАИЛ МИХАЙЛОВИЧ, ЧАБАНОВ ИРСАИ, ЧУДЕСЕНКО ПАВЕЛ ЕГОРОВИЧ, ШАРИЙ МИХАИЛ МИХАЙЛОВИЧ, ШАРИЙ ВАСИЛИЙ ИССИДОРОВИЧ, СВЕРДЛИН ПЕТР ВАСИЛЬЕВИЧ, ЗАБАРА ИВАН ЕФРЕМОВИЧ, НОГНИЕНКО ПЕТР ПАВЛОВИЧ, ПОРТУГАЛЬСКИЙ ЕВСЕЙ АНТОНОВИЧ, ПРИЙМА СЕРГЕЙ МИХАЙЛОВИЧ, РЕЗНИК ВЛАДИМИР СЕМЕНОВИЧ, РЕВКОВ ФЕДОР ФЕДОРОВИЧ, КОВАЛЕНКО МАТВЕЙ АБРАМОВИЧ, ШАРИКОВ ПАВЕЛ МАКСИМОВИЧ, РЕВКОВ НИКОЛАЙ ФЕДОРОВИЧ, КОРЕНЬ ИВАН ИВАНОВИЧ, БОНДАРЬ ПЕТР ИВАНОВИЧ, ЖЛОТАРЕВСКИЙ ВЛАДИМИР ИВАНОВИЧ,

ШАМЧЕНКО ВАСИЛИЙ ИВАНОВИЧ, МАРТЮК ПЕТР МАКСИМОВИЧ, СНИГУР ПЕТР ОСТАПОВИЧ, ИВАНЕНКО ГРИГОРИЙ, АДАМЕНКО АЛЕКСЕЙ ЕФИМОВИЧ, ГУРИН СЕРГЕЙ КУЗЬМИЧ, ГУРИН ВАСИЛИЙ ИВАНОВИЧ, ГУРИН АЛЕКСЕЙ САВЕЛЬЕВИЧ, ГУРИН ИВАН ФЕДОРОВИЧ, ГНИНЧЕНКО ЛЕОНИД НИКИФОРОВИЧ, ГРИНЧЕНКО ИВАН НИКИФОРОВИЧ, ДЕТИНЕНКО ИВАН САВЕЛЬЕВИЧ, ДОРИН ГРИГОРИЙ ИВАНОВИЧ, ДУБИНА СЕМЕН ИВАНОВИЧ, ДОРИН ИВАН ИВАНОВИЧ, КОМПАНИЕЦ ПАВЕЛ ЕФИМОВИЧ, ЛЕГЧАЕВ ПЕТР СЕМЕНОВИЧ, МОРОЗ МИХАИЛ ГРИГОРЬЕВИЧ, КАНИВЕЦ ПЕТР МАТВЕЕВИЧ, ПОШИВАЙ НИКОЛАЙ ВАСИЛЬЕВИЧ, ПАНТЕЛЕЕНКО ГРИГОРИЙ ИВАНОВИЧ, ШЕЙКО НИКОЛАЙ КУЗЬМИЧ».

* * *

Братская могила советских воинов.

Дата событий: 1941 г.

Красноперекопский район, Ишуньский с/с, с. Пролетарка, юго-западная окраина села.

Памятник истории местного значения.

Приказ Министерства культуры Украины от 04.07.2013 №604, охранный №1204-АР.

Охранный зона 14,2 x 11,4 м, в пределах ограды, утверждена решением Крымского облисполкома от 15.01.1980 №16.

В братской могиле захоронены останки 47 воинов 417-го стрелкового полка 156-й стрелковой дивизии (командир полковник Юхимчук А.Х.) и 271-й стрелковой дивизии 51-й армии, 1-го батальона 7-й бригады морской пехоты (командир капитан Г. Ф. Сомин), погибшие в октябре 1941 года в упорных боях у села Асе (ныне Пролетарка) с немецко-фашистскими захватчиками.

В 1967 году на могиле установлен памятник. Автор памятника скульптор Н. Д. Солощенко. Памятник представлен в виде скульптуры воина со склоненной головой, в плащ-накидке, с каской в левой руке, винтовкой в правой руке, на фоне вертикальной стелы, установленной на постаменте. Перед постаментом установлена наклонная мемориальная плита с текстом: «Список советских воинов, павших в боях в дефиле озер Старое и Красное и захороненных в братской могиле села Пролетарка. Биненда Виктор Петрович, Гуров, Ишутин Федор Алексеевич, Кириченас Василий, Кузьмин Федор Иванович, Лессовой Иван Иванович, Матанов Николай Алексеевич, Спусков П.К., Тураев Кузьма Степанович, Фоменко, Шурыгин Дмитрий

Евдокимович, Якишов Михаил Васильевич».

Территория памятника ограждена бетонным забором, благоустроена клумбами, к памятнику ведет асфальтированная дорожка.

* * *

Братская могила советских воинов.

Дата событий: 1941 г., 1944 г., перезахоронение – 1971 г.

Красноперекопский район, Ишуньский с/с, с. Танковое, сельское кладбище.

Памятник истории местного значения.

Приказ Министерства культуры Украины от 04.07.2013 №604, охранный №1205-AP.

Охранная зона 3,0 x 3,0 м, в пределах ограды, утверждена решением Крымского облисполкома от 15.01.1980 №16.

В октябре 1941 года упорные оборонительные бои с немецко-фашистскими захватчиками на Ишуньских позициях у села Танковое вели воины 51-й армии. В апреле 1944 года бои за освобождение села Танковое вели воины 126-й Горловской стрелковой дивизии (командир генерал-майор А. И. Казарцев), 2-й гвардейской армии, 19-го Перекопского Краснознаменного танкового корпуса (командир генерал-майор И. Д. Васильев).

В 1971 году состоялось перезахоронение останков, погибших воинов в одну братскую могилу на сельское кладбище села Танковое.

На могиле установлен памятник в виде стелы с надгробной плитой, в центре, которой расположен цветник.

На лицевой стороне стелы, в центре, мемориальная надпись: «Здесь похоронены неизвестные воины, погибшие при обороне Крыма 1941-1944».

* * *

Могила советского воина А. И. Шарого.

Дата событий: 1944 г.

Красноперекопского района, Красноармейский с/с, с. Красноармейское, 3,0 км на запад от села.

Памятник истории местного значения.

Приказ Министерства культуры Украины от 04.07.2013 №604, охранный №3093-AP.

Охранная зона в границах ограды, утверждена решением Крымского облисполкома от 15.04.1986 №164.

Шарый Аким Иванович (1909-1944) в годы Великой Отечественной войны был пулеметчиком 5-й стрелковой роты 503-го стрелкового полка 91-й стрелковой дивизии. Погиб в боях за

Сивашский плацдарм, на Тугунской сопке. Шарый А. И. родом из Красноперекопского района, односельчанин, обнаружив останки Шарого А. И., предал их захоронению на месте гибели в селе Красноармейское.

На могиле установлен памятник в виде каменной глыбы, в центре которой установлена мемориальная доска с текстом: «Шарый Аким Иванович (1909-1944). Погиб при освобождении Крыма от фашистов. Семья Шарых с благодарностью».

Территория захоронения ограждена металлической оградой.

* * *

Братская могила советских воинов.

Дата событий: 1941-1944 гг.

Дата сооружения: 1957 г., замена – 1982 г.

Красноперекопский район, Красноармейский с/с, с. Красноармейское, ул. Победы.

Памятник истории местного значения.

Приказ Министерства культуры Украины от 04.07.2013 №604, охранный №1199-AP.

Охранная зона 9,2 x 18,0 м, в пределах ограды, утверждена решением Крымского облисполкома от 15.01.1980 №16.

В братской могиле захоронены останки около 990 воинов, оборонявших Крым в 1941 г. (106-й стрелковой дивизии) и освободивших берег Сиваша в 1943-1944 гг. (33-й, 77-й, 91-й, 216-й, 257-й, 267-й, 279-й, 346-й и 417-й стрелковой дивизии, 59-го отдельного штурмового батальона 131-й и 104-й танковых бригад, 115-го артполка и 19-го готанкового корпуса).

Среди погибших Герой Советского Союза Аксютин Николай Васильевич (1916-1944 гг.) – капитан, командир роты 289-го стрелкового полка 216-й Краснознаменной стрелковой дивизии.

По данным военкомата, здесь же захоронены погибшие в 1944 г. Герои Советского Союза Н. Л. Тарасов и А. Ф. Лавренев (291-й истребительный авиаполк), капитан Рудченко Алексей Анатольевич (402-й истребительный авиаполк 265-й авиадивизии).

В 1957 г. на месте захоронения установлен временный обелиск. В 1982 г. здесь создан мемориал, открытие которого состоялось 9 мая (архитектор Ю.И. Белькович, скульптор С.Н. Пресняков). В центре мемориала скульптура воина в плащ-палатке, с автоматом в руках, скорбно склонившего голову (высота - 3,5 м). Материал скульптуры - медь, постамент из бетона, основание облицовано гранитом.

В стороне мемориальная стена из камня, буквами из нержавеющей стали выполнена надпись: «Никто не забыт. Ничто не забыто». Перед стеной подиум со звездой из нержавеющей стали. Более точных данных о числе захороненных воинов нет. Списки погибших находятся в Красноперекопском РВК.

* * *

Группа могил советских воинов.

Дата событий: 1941-1944 гг.

Дата сооружения: 1946 г., замена – 1976 г.

Красноперекопский район, Красноармейский с/с, с. Надеждино, южная окраина села.

Памятник истории местного значения.

Приказ Министерства культуры Украины от 04.07.2013 №604, охранный №1200-AP.

Охранная зона 22,4 x 18,4 м, в пределах ограды, утверждена решением Крымского облисполкома от 15.01.1980 №16.

В шести могилах захоронены останки 1204 воинов, погибших в 1941-1944 гг. в боях у Сивашской дамбы. В октябре 1941 года, в период оборонительных боев за Перекоп, особенно ожесточенное сражение развернулось у Сивашской дамбы. Натиск немецко-фашистских захватчиков сдерживали воины 397-го стрелкового полка 106-й стрелковой дивизии, 47-го стрелкового полка 156-й стрелковой дивизии и 151-го кавалерийского полка, а также батареи 120 мм минометов. В 1944 г. в районе нынешнего села Надеждино, на так называемом Сивашском плацдарме, развернулось ожесточенное сражение за освобождение Крыма от немецко-фашистских оккупантов, где особенно отличились воины 13-й гвардейской минной бригады, 216-й, 257-й, 279-й стрелковых дивизий. Введенный в прорыв в районе села Томашевка 19-го танковый корпус и 32-я гвардейская танковая бригада за 3 часа дошли до г. Джанкоя. Воины из состава этих частей, погибшие в боях, были захоронены в братских могилах. В 1946 году у могил был установлен памятник, в 1976 году установлен новый памятник. Автор неизвестен. Работа выполнена Киевским художественным фондом.

У основания памятника мраморная табличка (2,79x0,71м) с высеченным текстом: «Вечная память воинам Советской Армии, павшим смертью храбрых в боях за Родину 1941-1944гг.». Перед памятником основание (3,0x4,02x0,20м) для вечного огня из мраморной плитки. Справа и слева от дорожки из керамической плитки, ведущей к памятнику, расположены шесть

надгробий. На заднем плане установлен памятник в виде скульптурной двух фигурной композиции из железобетона - женщина-мать пытается поднять падающего бойца. Скульптура установлена на постаменте, в виде груды камней, скрепленных цементом на прямоугольном основании из оштукатуренного камня-ракушечника.

* * *

Памятный знак в честь воинов-односельчан.

Дата событий: 1918-1920 гг., 1941-1945 гг.

Дата сооружения: 1968 г.

Красноперекопский район, Магазинский с/с, с. Магазинка, ул. Садовая, у здания сельсовета.

Памятник истории местного значения.

Решение Крымского облисполкома от 05.09.1969 №595, охранный №1211.

Охранная зона 19,8 x 19,8 м, в пределах ограды, утверждена решением Крымского облисполкома от 15.01.1980 №16.

В годы гражданской и Великой Отечественной войн многие жители села Магазинка и сел, входящих в состав Магазинского сельсовета, участвовали в боях за независимость нашей Родины. Около 200 из них пали смертью храбрых на полях сражений. За мужество и героизм, проявленные в годы Великой Отечественной войны, 152 человека награждены боевыми орденами и медалями. В 1968 году в честь погибших воинов-односельчан установлен памятник по проекту скульпторов Галакина О.И., Рябцева С.В., Плуча С.А. Памятник представляет собой кубовидную стелу с горельефом солдата в каске, установленную на постаменте в форме трапеции и стилизованное надгробие такой же формы. Скульптурная композиция установлена на площадке, вымощенной бетонными плитами, подьемы которой устроены ступенями и с двух сторон прямоугольными клумбами.

Территория вокруг памятника озеленена и ограждена бетонным забором.

* * *

Братская могила советских воинов.

Дата событий: 1944 г., перезахоронение - 1957 г.

Красноперекопский район, Магазинский с/с, с. Магазинка, ул. Севастопольская, у здания школы.

Памятник истории местного значения.

Приказ Министерства культуры Украины от 04.07.2013 №604, охранный №1207-AP.

Охранная зона 5,5 x 10,0 м, в пределах ограды, утверждена решением Крымского облисполкома от 15.01.1980 №16.

В апреле 1944 года в боях за освобождение сел Магазинка, Новоивановка и Богачовка от немецко-фашистских захватчиков погибли 11 воинов из состава 33-й гвардейской дивизии, командир-полковник Н. С. Угрюмов и 346-й стрелковой дивизии, командир генерал-майор Д. И. Станкевский, 1-го гвардейского корпуса 51-й армии. В 1957 году произведено торжественное перезахоронение останков советских воинов в общую братскую могилу в селе Магазинка, установлен памятник. Авторы памятника - скульпторы О. И. Галакин, С. В. Рябцев,

С. А. Плуч. Памятник представлен скульптурой воина, который держит в поднятой правой руке автомат, а в левой руке каску. Скульптура воина установлена на четырехступенчатом постаменте и основании. На второй сверху ступени постаumenta установлена мемориальная доска с текстом: «Здесь захоронено 11 советских воинов, погибших при обороне и освобождении Перекопа в 1941-1944 гг.».

Территория вокруг памятника благоустроена клумбой, озеленена и ограждена бетонным забором; к памятнику ведет бетонная дорожка.

* * *

Братская могила жертв фашизма.

Дата событий: 1942 г.

Краснопереконский район, Магазинский с/с, с. Новоалександровка, сельское кладбище.

Памятник истории местного значения.

Приказ Министерства культуры Украины от 04.07.2013 №604, охранный №3225-AP.

Охранная зона 3,0 х 4,0 м, в границах захоронения, утверждена решением Крымского облисполкома от 20.02.1990 №48.

В братской могиле жертв фашизма, расположенной на сельском кладбище села Новоалександровка захоронены останки, расстрелянных в январе 1942 года в лесополосе по дороге на село Источное, Мирного Т.П. - председателя сельского совета, Сухорукова И. И. - председателя колхоза, Сухорукова И.С., Логвиненко Я. М., Фролова З. А.

Памятник представляет собой стелу с надгробной плитой, в центре которой устроен цветник. На лицевой стороне стелы установлена мемориальная доска с текстом и фамилиями: «Здесь захоронены односельчане, погибшие от рук фашистов в 1943(2) г. Мирный Т. П., Сухорукова И. И., Сухорукова И. С., Логвиненко Я. М., Фролова З. А.».

* * *

Братская могила советских воинов.

Дата событий: 1941 г., 1944 г.

Краснопереконский район, Магазинский с/с, с. Новоалександровка, ул. Артезианская.

Памятник истории местного значения.

Приказ Министерства культуры Украины от 04.07.2013 №604, охранный №1208-AP.

Охранная зона 10,8 х 14,2 м, в пределах ограды, утверждена решением Крымского облисполкома от 15.01.1980 №16.

В братской могиле захоронены останки воина из состава 156-й стрелковой дивизии, 1055-го артиллерийского полка 346-й стрелковой дивизии 1-го гвардейского стрелкового корпуса 51-й армии, погибших в октябре 1941 года и в апреле 1944 года в боях с немецко-фашистскими захватчиками у села Новоалександровка и Героя Советского Союза В.П.Калинина, 1924 года рождения, уроженца с. Селюхино Московской области, погибшего 9 апреля 1944 года. Калинин Владимир Павлович - лейтенант из 1055-го артполка 346-й стрелковой дивизии при форсировании озера Айгульского повторил подвиг Александра Матросова.

В 1967 году на могиле установлен памятник. Автор - скульптор Л. И. Ушакова. Памятник в виде стелы неправильной формы на основании. На стеле справа барельеф воина в плащ-накидке с автоматом в руках, слева от барельефа мраморная плита с текстом: «Здесь похоронены павшие в бою 9-10 апреля 1944 года Герой Советского Союза Калинин Владимир Павлович ...» и фамилиями, погибших воинов

«ст.лейтенант ГРУНИН В.Ф., лейтенант ЗАРЕЦКИН Е.Б., сержанты: АЛИЕВ С.И., АЛЕКСЕЕНКОВ.З., ДВОРНИКОВ В.М., ЖЕЛТУХИН Ф.Е., ИВАНОВ И.Г., ЕРЕМИН В.Ф., КИРЮШИН И.И., ЛЯГУША Г.П., МАКАРОВ А.В., НИКОЛАЕВ Ю.Н., ТЕЛЕНКОВ Н.Ф., рядовые: АШКАМАХОВ К., БАКЛАНОВ П.П., ВЕРХОЛАПП Г.С., ВЕТРОВ В.Г., ГУЗЕНКО А.Ф., ДЖУМАНАЗАРОВ Д., СТАЦЕНКО Д.Н., ЕРМАЧЕВ Ф.М., ЗИНЧЕНКО С.П., КИСМЕТОВ Ж., КОНИВЕЦ И.К., КИРИЧЕК З.Г., КУРНОСОВ И.И., ЛОЛА А.Н., ОСТРИКОВ П.В., ПШЕНИЧНЫЙ И.В., МУТНИЙ А.П., МАРТЫНОВ К.И., НАЗАРОВ В.И., НИЗАМОВ Р., ПАВЛЕНКО И.Д., ПЕНДЮРИН А.Д., ПАРАХИН В.П., ПЕДАН Л.Е., СТАЦЕНКО Д.Н., ФИЛОНЕНКО П.М., ФРОЛОВ А.Я., ФЕДЮНИН Н.Ф., НЕПОКАЧИНСКИЙ А.В.».

Территория вокруг памятника благоустроена и устроена клумба, озеленена и ограждена бордюром. К памятнику ведет бетонная дорожка.

* * *

Могилы советских воинов.

**Дата событий: 1941 г., 1944 г.,
перезахоронение - 1968 г., 1975-1976 гг.**

Красноперекопский район, Новопавловский с/с,
с. Новопавловка, сквер.

Памятник истории местного значения.

Приказ Министерства культуры Украины от
04.07.2013 №604, охранный №1194-AP.

Охранная зона 7,8 x 5,0 м, в пределах ограды,
утверждена решением Крымского облисполкома
от 15.01.1980 №16.

В октябре 1941 года в ожесточенных
оборонительных боях у сел Новопавловка,
Долинка, Привольное погибли советские воины
из состава 157-й стрелковой дивизии, командир
- полковник Томилов Д.И. и 172-й стрелковой
дивизии, командир - полковник Ласкин И. А.

При освобождении 12 апреля 1944 года
села Новопавловки от немецко-фашистских
захватчиков погибли воины из состава 257
стрелковой дивизии 10-го стрелкового корпуса
51-й армии.

В 1968 году произведено торжественное
перезахоронение останков погибших воинов
в общую братскую могилу в центре села
Новопавловка. Установлен памятник.

В 1975-1976 годах здесь же были захоронены
останки советских воинов, обнаруженные при
проведении земляных работ. Общее количество
погибших, захороненных в двух братских могилах
80 человек.

Памятник представляет собой четырехгранный
obelisk пирамидальной формы, увенчанный
металлической звездой, на четырехступенчатом
основании. На второй ступени обелиска
прикреплена мемориальная доска с текстом:
«Слава героям, павшим за Родину 1941-1945
гг.». На памятнике были установлены бетонные
плиты с указанием фамилий, погибших воинов:
«Боровик Й.Ф., Давыденко Д.М., Никоненко В.Е.,
Засименко В.Н., Засименко И.И., Николенко И.Е.,
Ронский М.Ф., Новицкий С.М., Ронский П.Д.,
Педорич Д.А., Пачин И.С., Чуб В.Т., Николенко
В.Е., Чечельницкий В.Т., Ивашенко К.А., Лизин
А.Г., Алешин М.И., Буралебаев Р.Р., Гавва Е.С.,
Иванов С.С., Полковник Сацков А.Я. командир
715 полка 257 стрелковой дивизии».

В настоящее время часть фамилий, погибших
воинов на плитах утрачены.

* * *

Братская могила советских воинов.

**Дата событий: 1941 г., 1944 г., перезахоронение
- 1953 г.**

Красноперекопский район, Орловский с/с,
с. Орловское, ул. Кирова, сквер.

Памятник истории местного значения.

Приказ Министерства культуры Украины от
04.07.2013 №604, охранный №1197-AP.

Охранная зона 9,4 x 11,8 м, в пределах ограды,
утверждена решением Крымского облисполкома
от 15.01.1980 №16.

В октябре 1941 года в бою у села Бай-Балуш (ныне
Орловское) погибли 11 бойцов 1330 стрелкового
полка (бывший I-й морской полк полковника Я. И.
Осипова).

В 1944 году при освобождении Крыма от немецко-
фашистских захватчиков у сел Орловское,
Новониколаевка, Знаменка пали смертью
храбрых воины 216-й стрелковой дивизии 51-й
армии. В 1953 году состоялось торжественное
перезахоронение останков, погибших воинов
из сел Новониколаевка, Знаменка, а также с
кладбища села Орловское, в общую братскую
могилу в центре села Орловское. В 1967 года на
братской могиле установлен памятник взамен
прежнего обелиска установленного в 1944 году.
В мае 1986 года открыт новый памятник.

Памятник представляет собой комплекс,
расположенный на площади, состоящий из
скульптурной фигуры солдата, памятной
плиты, вечного огня, в форме звезды. Комплекс
установлен на основании, подъемы которого
устроены ступенями, территория благоустроена
клумбами. Скульптурная композиция - фигура
солдата в полный рост с накинутой плащ-
палаткой и автоматом в одной руке установлена
на постаменте. С левой стороны скульптуры
установлена плита в центре, которой имеется
текст: «Люди, куда сердца стучат, помните, какой
ценой завоевано счастье!» и фамилии, погибших
воинов: «Бугаев А.С., Врангал П.Н., Ермоленко
З.Т., Железняк А.Г., Киппа Г.П., Порожнетов П.Я.,
Румянцев В.П., Румянцев П.И., Тимошик П.Т.,
Подлесный В.Н., Цуканов С.А., Баранов М.С.,
Гапоненко П.М., Гладышев В.Р., Деркаченко И.И.,
Деркаченко Д.И., Драч Г.Н., Гаджиев Р.А., Заидов
Эблас, Козлов А.И., Невмывако Г.И., Лютый
С.Ф., Обозинцев А.Ф., Обозинцев А.Я., Репенко
И.Д., Репенко Н.М., Софронюк Н.М., Тука Г.Г.,
Эмирсуинов М., Бигалиев И.И., Власенко И.М.,
Должанский Д.Д., Кузьменко Ф.А., Карпенко В.И.,
Лютиков М.В., Мелашенко И.Х., Менжитов Т.,
Стукало С.М., Сургай А.А., Сургай И.Н., Сургай

И.А., Сушко И.А., Ткаченко И.И., Ткаченко А.И.,
Ткаченко А.И., Тунда А.К., Толстолужский Г.М.»

* * *

Братская могила советских воинов.

**Дата событий: 1941 г., 1944 г., перезахоронение
- 1957 г.**

Красноперекопский район, Почетненский с/с,
с. Почетное.

Памятник истории местного значения.

Приказ Министерства культуры Украины от
04.07.2013 №604, охранный №1209-АР.

Охранная зона 27,0 x 28,0 м, в границе площадки,
утверждена решением Крымского облисполкома
от 15.01.1980 №16.

В сентябре 1941 года район села Будановка был центром ожесточенных боев войск оперативной группы в составе 172-й стрелковой, бывшей механизированной, 171-й стрелковой и 42-й кавалерийской дивизии под командованием генерал-лейтенанта Батова П. И., здесь находился и штаб 156-й стрелковой дивизии. В период освобождения Крыма от немецко-фашистских захватчиков, в апреле 1944 года, в упорных боях у сел Будановка, Почетное, Таврическое, Пятихатка погибли воины 87-й гвардейской дивизии, 1227-го стрелкового полка 387-й стрелковой дивизии, 366-го стрелкового полка 126-й стрелковой дивизии и 276-й стрелковой дивизии 2-й гвардейской армии. Погибшие у этих сел воины, были захоронены в нескольких братских могилах на месте боев.

В 1957 году состоялось торжественное перезахоронение останков воинов с восточной окраины села Почетное, из сел Пятихатки, Будановки, Таврическое в центр села Почетное. В 1972 году на братской могиле был установлен новый памятник взамен временного обелиска. Автор памятника скульптор Н.Д. Солощенко. Памятник в виде вертикальной стелы в форме многоугольника с горельефами трех воинов, идущих в атаку, на прямоугольном основании. Справа от стелы установлено надгробие, на котором выполнен текст накладным шрифтом: «Вечная слава Героям, павшим в боях за честь, свободу и независимость нашей Родины 1941-1944 гг.» и фамилии погибших воинов:

Буйлов П.М. - мл. лейтенант

Белых А.Г. - ст. лейтенант

Барышненков Н.П. - гв.мл.лейтенант

Вишняк С.З. - рядовой

Губа И.Г. - гв. рядовой

Гурбанов Т.Е. - рядовой

Голубев Т.Е. - красноармеец

Глуховский С.К. - мл. лейтенант

Гринченко И.Х. - мл. лейтенант

Дашко И.Н. - красноармеец

Джураев И. - красноармеец

Данилов М.А. - капитан

Дмитриев И.В. - старшина

Коринен И.Г. - рядовой

Крамарев С.Д. - рядовой

Куюн И.А. - красноармеец

Конивец П.А. - рядовой

Каренюк Д.Ф. - рядовой

Коломиец А.Ф. - красноармеец

Калашников И.С. - красноармеец

Жуковин И.А. - рядовой

Жибакин И.М. - рядовой

Лесовой И.И. - рядовой

Мерлян Л.Д. - гв. капитан

Малюга М.И. - рядовой

Максименко И.В. - гв. рядовой

Оленич Г.И. - рядовой

Обдула Н.Г. - рядовой

Остапенко Г.С. - рядовой

Махмадиев К. - рядовой

Передерий Г.И. - рядовой

Прокудин Г.И. - рядовой

Примин П.В. - рядовой

Рапиков С. - рядовой

Рязанов В.И. - лейтенант

Сидоренко А.И. - рядовой

Сабадаш С.И. - красноармеец

Соколов И.А. - рядовой

Сабодаж И.А. - красноармеец

Санин Д.А. - сержант

Сафаров А.У. - гв.мл.лейтенант

Срибный И.Ф. - рядовой

Снеговой И.И. - рядовой

Толстов А.Н. - рядовой

Тимофеев В.И. - рядовой

Терещенко В.П. - сержант

Черныш Т.С. - рядовой

Шумский Ф.К. - рядовой

Ципенков Я.И. - рядовой

Шаповал И.Л. - рядовой

Юников П.А. - рядовой

* * *

Братская могила советских воинов.

**Дата событий: 1918-1920 гг., 1941 г., 1944 г.,
перезахоронение - 1967 г.**

Красноперекопский район, Совхозненский с/с,
с. Таврическое, ул. Таврическая

Памятник истории местного значения

Приказ Министерства культуры Украины от

04.07.2013 №604, охранный №1210-АР.

Охранная зона 13,0 x 20,0 м, в границах площадки, утверждена решением Крымского облисполкома от 15.01.1980 №16.

В годы гражданской (1918-1920 гг.) и Великой Отечественной войн (1941-1944 гг.) территория Красноперекопского района была местом ожесточенных сражений.

В конце сентября 1941 года у села Карт-Казак (ныне с. Таврическое) упорные оборонительные бои с немецко-фашистскими войсками вели воины 5-го танкового полка (командир майор С.П.Баранов). В ночь на 10 апреля 1944 года у дороги села Карт-Казак в бой с немецко-фашистскими войсками вступили воины 2-го стрелкового батальона 1271-го стрелкового полка 387-й стрелковой дивизии (командир капитан Ф. Д. Дибров) и 5-й отдельной стрелковой роты, на помощь которым подошли воины 3-й гвардейской стрелковой дивизии.

Останки советских воинов, погибших в 1918-1920, 1941, 1944 годах были захоронены в братских могилах на месте гибели. В 1967 году совершено торжественное перезахоронение останков погибших в общую братскую могилу в село Таврическое и установлен памятник.

Памятник представляет собой стелу с разновысотными уступами слева и справа, постамент и вечный огонь, установленный на основании, подъем, которого устроен ступенями. На лицевой стороне, в верхней части стелы, установлена мемориальная доска с текстом: «Вечная слава Героям, павшим в боях за Родину». На лицевой стороне, в нижней части стелы, установлены мемориальные доски с текстом: «Воины, погибшие и похороненные на территории Красноперекопского района Крымской области в селе Таврическое» и фамилии: «Антипин Семен Иванович, Артыков, Дшума, Айнулин, Анитин, Андреев Ефим Андреевич, Андриющенко Иван Кузмич, Абраменко Дмитрий Федорович, Буряк Иван Ермолаевич, Бондаренко Петр Кондратьевич, Бондаренко Андрей Иванович, Пороник Трофим Прокофьевич, Пожаров Родион Дмитриевич, Попов Григорий Макарович, Повод Иван Семенович, Пшеничный Кирилл Титович, Подвоз Николай Иванович, Перваченко Кирилл Григорьевич, Мурашев Алексей Васильевич, Разбойников Федор Васильевич, Разнатовский Николай Иванович, Рогоза Борис Яковлевич, Серебряков Александр Сергеевич, Зайченко Юрий Савельевич, Иващенко Василий Степанович,

Ивахненко Василий Сергеевич, Кривовязов Тимофей Иванович, Крохичев Николай Егорович, Колесниченко Степан Тимофеевич, Кравченко Григорий Васильевич, Картавый Иван Васильевич, Клецев Михаил Антонович, Ковтун Николай Андреевич, Кривовязов Тимофей Иванович, Волович Никита Семенович, Ветренко Терентий Акимович, Вагин Александр Николаевич, Гладкий Егор Иванович, Герасименко Ефим Антонович, Кононец Роман Степанович, Кучинский Бернад Воицехович, Каримов Ахияр Мухамедович, Коновалов Петр Александрович, Харачебан Федор Васильевич, Харченко Кузьма Тимофеевич, Уткин Иван Федорович, Никитас Федор Федорович, Нижеголенко Федор Михайлович, Нетесов Николай Ефимович, Нижник Михаил Павлович, Савченко Михаил Кондратьевич, Семикопенко Никита Федорович, Судаков Никита Мартынович, Сухарев Георгий Андреевич, Сулейманов Измаил Шакирович, Качашвили Георгий Владимирович, Кондауров Василий Григорьевич, Калюжный Александр Илларионович, Куницин Иосиф Павлович, Карпенко Петр Григорьевич, Мороз Афанасий Харитонович, Муратов Салаиман, Массалов Петр Савельевич, Масютин Иван Пантелеевич, Маркарян Аршалуйск Оганесович, Моторный Иван Аксентьевич, Одинец Петр Иванович, Очеретько Митрофан Иванович, Петрановский Андрей Федорович, Плющakov Федор Иванович, Покрыщенко Корней Иванович, Попов Леонид Михайлович, Попов Александр Васильевич, Просолов Василий Иванович, Попов Иван Анисимович, Голобродский Арон Яковлевич, Гушин Константин Федотович, Голинько Владимир Данилович, Гнездилов Евстаф Матвеевич, Грачев Петр Михайлович, Гринченко Николай Макарович, Дяговец Василий Иванович, Демидов Дмитрий Данилович, Еремин Георгий Дмитриевич, Ермаков Иван Сергеевич, Зуев Иван Михайлович, Земцов Иван Макеевич, Сериков Николай Андреевич, Серебро Василий Федорович, Супрунов Тимофей Степанович, Сытник Константин Леонтьевич, Скакун Иван Михайлович, Субботин Григорий Иосифович, Сафонов Иван Яковлевич, Сарнычев Николай Константинович, Логвиновский Иван Петрович, Страшевский Сергей Григорьевич, Скирда Иван Петрович, Ткач Захарий Тарасович, Твердохлеб Иван Данилович, Танский Евмен Демьянович, Урбаев, Уркабрий, Усманов, Дыжура, Хлыстов Григорий Ефимович, Хвориков Александр Тимофеевич, Загородников Иван Дмитриевич, Компаниченко Степан Антонович, Кузнецов Дмитрий Захарович, Кеменов Николай

Васильевич, Кушневский Иван Савельевич, Кучугура Константин Евлампиевич, Ковтун Николай Андреевич, Лут Михаил Фомич, Литичевский Константин Федорович, Лищенко Петр Дмитриевич, Леонов Николай Григорьевич, Лещенко Василий Нестерович, Сакун Иван Михайлович, Стафиканула Алексей Герасимович, Степаненко Андрей Дмитриевич, Чаплынский Алексей Федорович, Червонюк Федор Иванович, Шевкопляс Петр Терентьевич, Щербак Алексей Селиверстович, Цыганков Сергей Георгиевич». Слева от стелы, на постаменте, установлена наклонная плита с мемориальной доской с текстом: «1918-1920. Семь неизвестных красноармейцев, погибших в годы гражданской войны. 1941-1945. Неизвестный солдат».

Территория вокруг памятника озеленена, к памятнику ведет асфальтированная дорожка.

* * *

Братская могила советских воинов.

Дата событий: 1920 г., 1941-1944 гг.,

перезахоронение - 1946 г.

Красноперекопский район, Филатовский с/с, с. Карпова Балка, 0,8 км к северо-востоку от дороги, ведущей в с. Карпова Балка.

Памятник истории местного значения.

Приказ Министерства культуры Украины от

04.07.2013 №604, охранный №1198-АР.

Охранная зона 10,0 x 10,0 м, 5 м по периметру от центра основания памятного знака, утверждена решением Крымского облисполкома от 20.02.1990 №48.

В 1946 году совершено торжественное перезахоронение останков советских воинов, погибших у Литовского полуострова и у села Карпова Балка, в общую братскую могилу. В братской могиле захоронены останки 325 воинов 15-й и 52-й стрелковых и 16-й кавалерийской дивизии, павших в боях с Врангелем в 1920 году, и бойцов 106-й стрелковой дивизии и 530-го стрелкового полка 156-й стрелковой дивизии, погибших в боях в годы Великой Отечественной войны.

На братской могиле установлен трехступенчатый обелиск, увенчанный металлической звездой, на четырехступенчатом основании. На верхней ступени обелиска мемориальная надпись: «Вечная память героям, павшим в боях в годы гражданской и Великой Отечественной войн».

Территория братской могилы ограждена металлической оградой.

* * *

*Памятники и памятные места
в Республике Крым, связанные с событиями
Великой Отечественной войны
1941-1945 годов*

Нижнегорский район



**Братская могила советских
воинов.**



**Памятный знак в честь
воинов-односельчан**

**Братская могила советских
воинов.**



**Братская могила советских воинов и партизан.
Дата событий: 1941-1944 гг. Дата сооружения:
1950 г.**

Нижнегорский п/с, п. Нижнегорский поселковое кладбище.

Памятник истории местного значения.

Приказ Министерства культуры Украины от 28.11.2013 №1224, охранный №1404-AP.

Охранная зона 5,2x5,2 м, в пределах ограды, утверждена решением Крымского облисполкома от 15.01.1980 №16.

В братской могиле захоронены воины 276-й, 157-й, 263-й стрелковых дивизий, 202-й танковой бригады 19-го Краснознаменного Перекопского танкового корпуса и партизаны, погибшие в боях 1941-1944 годах. В 1950 году на братской могиле был сооружен памятник.

Памятник представляет собой четырехгранную, увенчанную звездой, пирамиду, установленную на прямоугольный постамент. В центральной части лицевой стороны пирамиды установлена мемориальная доска с текстом: «Слава в веках вам бессмертные герои, павшие в битвах за честь и независимость нашей Родины 1941-1944».

Братская могила советский воинов и партизан ограждена оградой, к памятнику ведет, вымощена бетонной плиткой дорожка.

* * *

Братская могила советских воинов.

Дата событий: 1944 г., перезахоронение - 1950 г.

Нижнегорский п/с, п. Нижнегорский, поселковое кладбище.

Памятник истории местного значения.

Приказ Министерства культуры Украины от 28.11.2013 №1224, охранный №1405-AP.

Охранная зона 13,0 x 9,0 м, в пределах ограды, утверждена решением Крымского облисполкома от 15.01.1980 №16.

В братской могиле захоронены воины Советской Армии, погибшие в апреле 1944 года в период боев за освобождение поселка Нижнегорский (бывший Сейтлер) от немецко-фашистских захватчиков. В 1950 году в братскую могилу советских воинов было произведено перезахоронение праха партизан, погибших в годы оккупации Кры-ма, из могил в селах Лужки, Косточковое и в лесопитомнике (известны фамилии двух партизан: К. С. Фатеев и Г. С. Романенко).

В 1956 году на братской могиле был установлен памятник. Автор памятника неизвестен. Памятник представляет собой двухфигурную скульптурную

композицию на высоком прямоугольном постаменте. Композиция состоит из двух воинов: один воин опустился на колени, и руками держит венок; другой воин дан в полный рост, в одной руке он держит автомат, другой сжимает древко знамени. На лицевой стороне постаменте изображен мемориальный текст: «Вечная память и слава верным сынам нашей Родины». Перед памятником на площадке, устроенной ступенями, установлен стилизованный вечный огонь в виде пятиконечной звезды. С двух сторон от памятника установлены каменные чаши для цветов.

Территория братской могилы с трех сторон ограждена оградой, к памятнику ведет дорожка с бетонным покрытием.

* * *

Памятный знак на месте массовой гибели советских граждан (бывший хутор Чокрак).

Дата событий: 1941-1944 гг.

Нижнегорский п/с, п. Нижнегорский, близ объездной дороги, в 10 м от моста через железную дорогу.

Памятник истории местного значения.

Решение Крымского облисполкома от 20.02.1990 №48, охранный №3228.

Охранная зона 5,0 x 5,0 м, в пределах ограды, утверждена решением Крымского облисполкома от 20.02.1990 №48.

Согласно акту о злодеяниях немецко-фашистских оккупантов в Нижнегорском районе от 28 мая 1944 года на окраине поселка Сейтлер (ныне Нижнегорский), на бывшей территории хутора Чокрак, с декабря 1941 года по апрель 1944 года проводились массовые расстрелы мирных жителей.

Останки мирных жителей, расстрелянных немецко-фашистскими оккупантами, на бывшей территории хутора Чокрак, позднее были перезахоронены на поселковое кладбище поселка Нижнегорский.

На месте массовой гибели мирных жителей установлен памятный знак, в виде постамента, на лицевой стороне которого установлена мемориальная доска с текстом: «В этом районе 1941-1944 годах была совершена массовая казнь советских граждан немецко-фашистскими оккупантами».

Территория вокруг памятного знака ограждена оградой, к памятнику ведет дорожка с бетонным покрытием.

* * *

Братская могила партизан. Дата событий: 1943 г.

Дата сооружения: 1950 г., замена - 1984 г.

Нижнегорский п/с, с. Зеленое, к западу от села, в 150 м от моста через ГК-22 и в 120 м от старого моста через р. Салгир.

Памятник истории местного значения.

Приказ Министерства культуры Украины от 28.11.2013 №1224, охранный №2315-AP.

Охранная зона в пределах ограды, утверждена решением Крымского облисполкома от 15.01.1980 №16.

В братской могиле захоронены партизаны, погибшие в январе 1943 года возле поселка Сейтлер (ныне Нижнегорский) от немецко-фашистских оккупантов.

В 1950 году на братской могиле партизан был установлен памятник, в 1984 году заменен. Автор памятника неизвестен. Памятник в виде плоской стелы, установленной на прямоугольном основании. На лицевой стороне стелы установлена мемориальная доска с текстом: «Имена Ваши неизвестны, но подвиг – Ваш бессмертен».

Территория вокруг братской могилы ограждена оградой.

* * *

Памятный знак в честь воинов-односельчан.

Дата событий: 1941-1945 гг. Дата сооружения: 1966 г.

Нижнегорский п/с, с. Зеленое.

Памятник истории местного значения.

Решение Крымского облисполкома от 05.09.1969 №595, охранный №1413.

Охранная зона 12,0х6,8 м, в пределах площадки, утверждена решением Крымского облисполкома от 15.01.1980 №16.

На фронтах Великой Отечественной войны погибли жители села Зеленое М. М. Рябицкий,

В. Ф. Полиоха, К. М. Огеев. В честь погибших воинов-односельчан 12 июня 1966 года в селе Зеленое был установлен памятный знак. Автор памятника неизвестен.

Памятный знак представляет собой четырехгранную пирамиду, установленную на сложном ступенчатом постаменте. На лицевой стороне пирамиды изображены пятиконечная звезда и орден Отечественной войны. В центральной части постаumenta установлена мемориальная доска с текстом: «Добровольцам односельчанам, погибшим в годы Великой Отечественной войны 1941-1945 годах от

рабочих и служащих совхоза «Нижнегорский Плодопитомник» Рябицкий М. М., Полиоха В. Ф., Огеев К. И. Вечная слава воинам, павшим в борьбе за свободу и независимость советской Родины».

Памятный знак установлен на основании, на котором перед памятником устроен стилизованный вечный огонь в виде пятиконечной звезды. Территория вокруг памятного знака вымощена бетонной плиткой.

* * *

Памятный знак в честь воинов-односельчан.

Дата событий: 1941-1945 гг. Дата сооружения: 1975 г.

Нижнегорский район, Акимовский с/с, с. Акимовка.

Памятник истории местного значения.

Решение Крымского облисполкома от 15.01.1980 №16, охранный №2305.

Охранная зона 14,8х6,7 м, утверждена решением Крымского облисполкома от 15.01.1980 №16.

Во время Великой Отечественной войны на фронтах сражались с немецко-фашистскими захватчиками 98 жителей села Себекиш (ныне Акимовка), из них погибли 36 человек, награждены орденами и медалями 88 человек.

В 1975 году, по решению исполнительного комитета Крымского областного совета от 01.07.1973 №274, в центре села Акимовка был сооружен памятный знак в честь воинов-односельчан, погибших в годы Великой Отечественной войны. Автор памятного знака - скульптор Э. А. Яблонская.

Памятный знак представляет собой трехфигурную скульптурную композицию, состоящую из солдата, матроса и летчика, установленную на подиуме, подъем которого устроен ступенями. Солдат в каске и плащ-палатке, с автоматом в руке, матрос в бескозырке, в правой руке, держащий винтовку, поданы прямо; летчик в лётном шлеме с кобурой на боку и планшетом на бедре - в профиль, установлены на разновысотных постаментах. У основания трехфигурной композиции установлена мраморная мемориальная доска с текстом: «Вечная память павшим героям». Территория вокруг памятного знака обустроена клумбами и озеленена, дорожка, ведущая к памятнику, имеет бетонное покрытие.

* * *

Братская могила советских воинов.

Дата событий: 1942 г.

Нижнегорский район, Дрофинский с/с,

с. Ястребки, в сквере у клуба.

Памятник истории местного значения.

Приказ Министерства культуры Украины от 28.11.2013 №1224, охранный №1408-AP.

Охранная зона 6,5 x 6,5 м, в пределах подиума, утверждена решением Крымского облисполкома от 15.01.1980 №16.

В братской могиле захоронены летчики Чахмачан А. А., Костенко Н. И., Васильев В. П., Нурмухамбетов Е. экипаж бомбардировщика «СБ», погибшие 6 января 1942 года при выполнении боевого задания, близ села Джалаир (ныне Ястребки).

На братской могиле в 1947 году был сооружен памятник, в 1975 году памятник заменен. Памятник представляет собой обелиск в виде трехгранной, усеченной пирамиды, увенчанной моделью самолета и установленной на подиуме, подъем которого устроен ступенями. На лицевой стороне обелиска установлена мемориальная доска с текстом: «Вечная слава, героям, павшим в боях за независимость нашей Родины 1941-1945. Памятник заложен в честь 30-летия победы над Германией коллективом с-за «Ударник» май 1975 года». Ниже мемориальной доски расположены портреты летчиков. На портретах написаны фамилии: Чахмачан А. А., Костенко Н. И., Васильев В. П., Нурмухамбетов Е. В нижней части обелиска находится мемориальная доска с текстом: «Здесь похоронен экипаж, погибший в неравном воздушном бою 6-1-1942 года Командир экипажа сержант Васильев Василий Павлович, штурман корабля лейтенант Костенко Никита Иванович, стрелок-радист, мл.лейтенант Чахмачан Аршалуйс Аветикович, стрелок, мл.сержант Нурмухамбетов Ерметай. От машиностроителей г. Пятигорска 9 мая 1967 года».

Братская могила ограждена оградой, в виде столбиков, на которых навешана цепь, к памятнику ведет, вымощена бетонной плиткой дорожка.

* * *

Памятный знак в честь воинов-односельчан, павших на фронтах Великой Отечественной войны.

Дата событий: 1941-1945 гг. Дата сооружения: 1985 г.

Нижнегорский район, Емельяновский с/с, с. Емельяновка, у здания сельсовета.

Памятник истории местного значения.

Решение Крымского облисполкома от 15.04.1986 №164, охранный №3061

Охранная зона 19,0 x 14,0 м, утверждена

решением Крымского облисполкома от 15.04.1986 №164.

Во время Великой Отечественной войны на фронтах сражались с немецко-фашистскими захватчиками 105 жителей села Емельяновка, из них погибли 39 человек, награждены орденами и медалями 21 человек.

В 1985 году по решению исполнительного комитета Крымского областного совета в селе Емельяновка был сооружен памятный знак в честь воинов-односельчан, погибших в годы Великой Отечественной войны.

Памятный знак представляет собой композицию, состоящую из двух стилизованных склоненных знамен, на лицевой стороне одного знамени изображены даты периода Великой Отечественной войны «1941-1945», на другом знамени изображен текст: «Защитникам Отечества». Композиция установлена на прямоугольном основании. С двух сторон от композиции установлены наклонные плиты с фамилиями воинов-односельчан

Площадка вокруг памятника вымощена бетонными плитами, по центру площадки устроена цветочная клумба. Территория вокруг памятного знака ограждена оградой, благоустроена и озеленена.

* * *

Памятный знак в честь воинов-односельчан, павших на фронтах Великой Отечественной войны.

Дата событий: 1941-1945 гг. Дата сооружения: 1982 г.

Нижнегорский район, Желябовский с/с, с.Желябовка.

Памятник истории местного значения.

Решение Крымского облисполкома от 15.04.1986 №164, охранный №3121.

Охранная зона в радиусе 15 м от центра памятника, утверждена решением Крымского облисполкома от 15.04.1986 №164.

Во время Великой Отечественной войны на фронтах сражались с немецко-фашистскими захватчиками жители села Желябовка Нижнегорского района.

В 1982 году в селе Желябовка был сооружен памятный знак в честь воинов-односельчан, погибших в годы Великой Отечественной войны.

Автор памятного знака - скульптор М. Н. Гнездилов. Памятный знак представляет собой композицию, состоящую из двух прямоугольных, разновысоких стел, примыкающих друг к другу, установленных на основании.

На лицевой стороне одной из стел, в верхней части установлен орден Отечественной войны; на лицевой стороне другой стелы накладными цифрами, в столбик, изображены даты периода Великой Отечественной войны «1941 1942 1943 1944 1945». На основании установлена вертикальная наклонная плита с фамилиями воинов-односельчан, погибших на фронтах Великой Отечественной войны и вечный огонь в виде стилизованной пятиконечной звезды. Площадка вокруг памятника вымощена бетонными плитами, территория вокруг памятного знака обустроена клумбами и озеленена.

* * *

Памятный знак в честь воинов-односельчан.

Дата событий: 1941-1945 гг. Дата сооружения: 1970 г.

Нижнегорский район, Зоркинский с/с, с. Зоркино.
Памятник истории местного значения.

Решение Крымского облисполкома от 05.09.1969 №595, охранный №1414.

Охранная зона в радиусе 2 м от центра памятника, утверждена решением Крымского облисполкома от 15.01.1980 №16.

Во время Великой Отечественной войны на фронтах сражались с немецко-фашистскими захватчиками 33 жителя села Зоркино, из них погибли 9 человек, награждены орденами и медалями 33 человека.

В честь погибших воинов-односельчан в 1970 году в селе Зоркино был установлен памятный знак. Автор памятника неизвестен.

Памятный знак представляет собой четырехгранную пирамиду, установленную на двухступенчатом постаменте сложной формы. На лицевой стороне пирамиды имеются изображения пятиконечной звезды и ордена Отечественной войны, на лицевой стороне постаumenta установлена мемориальная доска с текстом: «Воинам, павшим за Родину».

Территория вокруг памятного знака имеет асфальтобетонное покрытие, благоустроена и озеленена.

* * *

Братская могила советских воинов и памятный знак в честь воинов-односельчан.

Дата событий: 1941 г., перезахоронение: 1985 г. Дата сооружения: 1985 г.

Нижнегорский район, Ивановский с/с, с. Ивановка.

Памятник истории местного значения.

Приказ Министерства культуры Украины

от 28.11.2013 №1224, охранный №1407-АР.

Охранная зона в радиусе 5 м от центра основания памятного знака, утверждена решением Крымского облисполкома от 20.02.1990 №48.

В братской могиле захоронены советские воины, перезахороненные в 1985 году из села Тарасовка, погибшие в ноябре 1941 года в период обороны Крыма от немецко-фашистских захватчиков. Фамилии трех захороненных установлены: старший лейтенант Рогов Ф. К. и рядовые: Сокол, Сычугов. На фронтах Великой Отечественной войны, в 1941-1945 годах, погибли в боях за Родину жители сел, входящих в Ивановский сельский совет.

В 1985 году на братской могиле советских воинов и в честь воинов-односельчан, погибших на фронтах Великой Отечественной войны, в селе Ивановка установлен памятный знак. Автор памятного знака - архитектор Елизаров И. М.

Памятный знак представляет собой композицию из двух вертикальных, параллельно установленных на основании, стел. По центру, с двух сторон, стел, установлены две плиты с мемориальными досками. На одной плите изображены стилизованный факел, орден Отечественной войны и тексты: «Вечная слава защитникам Родины», «Здесь похоронены воины Советской Армии, погибшие в неравном бою с фашистскими захватчиками в ноябре 1941 года старший лейтенант Рогов Ф. К., рядовые: Сокол, Сычугов и неизвестный солдат»; на другой плите мемориальная доска с фамилиями воинов-односельчан, погибших на фронтах Великой Отечественной войны. На основании, в центре, перед стелами устроен стилизованный вечный огонь, в виде пятиконечной звезды. Композиция сооружена на возвышенности в форме холма, поверхность, которого вымощена бетонными плитами, подьемы обустроены бетонными лестницами.

* * *

Памятный знак в честь воинов-односельчан.

Дата событий: 1941-1945 гг.

Дата сооружения: 1975 г.

Нижнегорский район, Изобильненский с/с, с. Изобильное.

Памятник истории местного значения.

Решение Крымского облисполкома от 15.01.1980 №16, охранный №2306.

Охранная зона 17,0 x 18,0 м, в пределах площадки, утверждена решением Крымского облисполкома от 15.01.1980 №16.

На фронтах Великой Отечественной войны, в 1941-1945 годах, погибли в боях за Родину жители села Тамак (ныне Изобильное). В 1975 году в честь воинов-односельчан, погибших на фронтах Великой Отечественной войны, в селе Изобильное установлен памятный знак.

Автор памятника неизвестен.

Памятный знак представляет собой обелиск в виде параллелепипеда, увенчанного орденом Отечественной войны и установленного на прямоугольном постаменте. В центре обелиска имеется выступ, на котором высечены даты «1941-1945». На скошенной лицевой грани постамента высечен текст: «Вечная память воинам-односельчанам, павшим в боях за Родину». В 5 метрах слева от памятного знака установлена прямоугольная стела с барельефным изображением матери и сына – в левой части и чашей Вечного огня с текстом: «Никто не забыт, ничто не забыто» в правой части.

Площадка вокруг памятного знака вымощена бетонными плитами, территория обустроена клумбами и озеленена.

* * *

Памятный знак в честь воинов-односельчан, павших на фронтах Великой Отечественной войны.

Дата событий: 1941-1945 гг. Дата сооружения: 1984 г.

Нижнегорский район, Лиственский с/с, с. Лиственное, ул. Советская.

Памятник истории местного значения.

Решение Крымского облисполкома от 15.04.1986 №164, охранный №3062.

Охранная зона 16,0x8,0 м, утверждена решением Крымского облисполкома от 15.04.1986 №164.

На фронтах Великой Отечественной войны, в 1941-1945 годах, погибли в боях за Родину жители села Лиственное. В 1984 году в честь воинов-односельчан, погибших на фронтах Великой Отечественной войны, в селе Лиственное установлен памятный знак.

Авторы памятника инженеры Олейник В. А. и Малышев И. В.

Памятный знак представляет собой обелиск в виде двух разновысотных стел, выполненных в форме штыков и установленных на общем постаменте. Стык между стелами и постаментом перехвачен плитой с датой: «1941-1945». В лицевую грань постамента вмонтирован щит с текстом: «Вечная слава павшим за Родину». Слева от памятного знака установлена наклонная

плита на которой укреплена мемориальная доска с фамилиями воинов-односельчан, погибших в годы Великой Отечественной войны. Справа от памятного знака установлен стилизованный вечный огонь в виде пятиконечной звезды.

Площадка вокруг памятного знака и дорожка, ведущая к нему, вымощена бетонными плитами, окружающая территория благоустроена и озеленена.

* * *

Памятный знак в честь воинов-односельчан.

Дата событий: 1941-1945 гг. Дата сооружения: 1985 г.

Нижнегорский район, Митрофановский с/с, с. Митрофановка, ул. Дружбы.

Памятник истории местного значения.

Решение Крымского облисполкома от 20.02.1990 №48, охранный №3167.

Охранная зона 10,0x10,0 м, в пределах площадки, утверждена решением Крымского облисполкома от 20.02.1990 №48.

На фронтах Великой Отечественной войны, в 1941-1945 годах, погибли в боях за Родину жители села Митрофановка. В 1985 году в честь воинов-односельчан, погибших на фронтах Великой Отечественной войны, в селе Митрофановка установлен памятный знак. Автор памятника неизвестен.

Памятный знак представляет собой обелиск в виде пирамиды, увенчанной пятиконечной звездой, на высоком квадратном постаменте, установленном на двухступенчатом основании. С трех сторон постамента установлены две плиты с барельефным изображением советских воинов и тружеников тыла; одна плита с датой: «1941-1945».

Площадка вокруг памятного знака и дорожка, ведущая к нему, вымощена бетонными плитами, территория благоустроена, озеленена и ограждена бетонной оградой.

* * *

Братская могила советских воинов.

Дата событий: 1942 г., перезахоронение: 1960 г. Дата сооружения: 1965 г.

Нижнегорский район, Михайловский с/с, с. Михайловка, у церкви.

Памятник истории местного значения.

Решение Крымского облисполкома от 05.09.1969 №595, охранный №1410.

Охранная зона 3,0 м по периметру от центра основания памятника, утверждена решением Крымского облисполкома от 20.02.1990 №48.

В 1942 году на территории колхоза имени Крупской был расположен пересыльный лагерь советских военнопленных, многие из них были замучены, их останки захоронены. В 1960 году останки советских военнопленных были торжественно перезахоронены в село Михайловка в братскую могилу, в 1965 году на братской могиле был сооружен памятник.

Памятник представляет собой обелиск в виде четырехгранной пирамиды, увенчанной православным крестом, установленной на постаменте. На лицевой стороне постамента установлена мемориальная доска с текстом: «Здесь покоится прах советских военнопленных замученных в 1942 году. Никто не забыт. Ничто не забыто».

Площадка вокруг памятника вымощена бетонными плитами, территория обустроена клумбами и озеленена.

* * *

Памятный знак в честь воинов-односельчан.

Дата событий: 1941-1945 гг.

Дата сооружения: 1974 г.

Нижнегорский район, Михайловский с/с, с. Михайловка, у школы.

Памятник истории местного значения.

Решение Крымского облисполкома от 15.01.1980 №16, охранный №2307.

Охранная зона 23,0x13,0 м, в пределах подиума, утверждена решением Крымского облисполкома от 15.01.1980 №16.

На фронтах Великой Отечественной войны, в 1941-1945 годах, погибли в боях за Родину жители села Карамин (ныне Михайловка). В 1974 году в честь воинов-односельчан, погибших на фронтах Великой Отечественной войны, в селе Михайловка установлен памятный знак. Автор памятного знака неизвестен.

Памятный знак представляет собой композицию, состоящую из двухфигурной скульптуры: женщины, стоящей на коленях с воином на руках, установленной на высоком подиуме, и стелы, в виде трехгранной пирамиды с изображением верхней части даты «1941-1945», установленной на постаменте. На постаменте, по центру, смонтирован стилизованный Вечный огонь в виде пятиконечной звезды. Двухфигурная скульптура и стела объединены декоративной клумбой, устроенной ступенями.

Площадка вокруг памятного знака вымощена бетонными плитами, территория обустроена клумбами и озеленена.

* * *

Могила И.С.Рогова и Я.Ф.Гавриша.

Дата событий: 1942 г.

Нижнегорский район, Новогригорьевский с/с, с. Коренное, сельское кладбище.

Памятник истории местного значения.

Приказ Министерства культуры Украины от 28.11.2013 №1224, охранный №1411-AP.

Охранная зона в пределах ограды, утверждена решением Крымского облисполкома от 15.01.1980 №16.

В 1942 году в период оборонительных боев за Крым с немецко-фашистскими захватчиками в районе села Коренное погибли два советских воина (Рогов И. С. и Гавриш Я. Ф.), которые были похоронены местными жителями на сельском кладбище.

В 1965 году на братской могиле советских воинов был установлен памятник, в 1977 году заменен.

Памятник представляет собой обелиск в виде горизонтальной стелы, установленной на основании. На лицевой стороне стелы установлена мемориальная доска с текстом: «Памяти Рогова И. С., Гавриша Я. Ф., погибших от рук фашистских захватчиков в 1942 году в селе Коренное. Коллектив колхоза им. Войкова».

Территория братской могилы советских воинов ограждена оградой.

* * *

Памятный знак в честь воинов-односельчан.

Дата событий: 1941-1945 гг.

Дата сооружения: 1967г.

Нижнегорский район, Новогригорьевский с/с, с. Новогригорьевка, в центре села, у здания сельского совета.

Памятник истории местного значения.

Решение Крымского облисполкома от 05.09.1969 №595, охранный №1415.

Охранная зона 7,5x4,5 м, в пределах подиума, утверждена решением Крымского облисполкома от 15.01.1980 №16.

Во время Великой Отечественной войны на фронтах сражались с немецко-фашистскими захватчиками 103 жителя сел Новогригорьевского сельсовета, из них 45 жителей села Новогригорьевка.

В 1967 году в честь воинов-односельчан в селе Новогригорьевка установлен памятный знак. Автор памятного знака неизвестен.

Памятный знак представляет собой композицию, состоящую из стилизованного изображения склоненного знамени, справа от знамени установлены стела с четырьмя мемориальными

досками, на которых высечены фамилии воинов-односельчан, и на бетонной подставке чаша-цветник. Композиция установлена на двухступенчатом подиуме, подъем которого устроен ступеней.

Территория вокруг памятного знака имеет асфальтобетонное покрытие, обустроена клумбами, благоустроена и озеленена.

* * *

Могила неизвестного солдата.

Дата событий: 1941 г.

Дата сооружения: 1977 г.

Нижнегорский район, Новогригорьевский с/с, с. Новогригорьевка, сельское кладбище.

Памятник истории местного значения.

Приказ Министерства культуры Украины от 28.11.2013 №1224, охранный №2593-AP.

Охранная зона в пределах ограды, утверждена решением Крымского облисполкома от 15.01.1980 №16.

В 1941 году, в период оборонительных боев за Крым с немецко-фашистскими захватчиками, в районе села Новогригорьевка, погиб советский воин, который был похоронен местными жителями на сельском кладбище.

В 1977 году на могиле советского воина был установлен памятник.

Памятник представляет собой обелиск в виде горизонтальной стелы, установленной на основании. На лицевой стороне стелы установлена мемориальная доска с текстом: «Памяти неизвестного солдата. Коллектив колхоза им. Войкова». Территория захоронения ограждена оградой.

* * *

Памятный знак в честь воинов-односельчан.

Дата событий: 1941-1945 гг.

Дата сооружения: 1967 г.

Нижнегорский район, Охотский с/с, с. Охотское.

Памятник истории местного значения

Решение Крымского облисполкома от 05.09.1969 №595, охранный №1416.

Охранная зона в радиусе 3 м от центра памятника, утверждена решением Крымского облисполкома от 15.01.1980 №16.

Во время Великой Отечественной войны на фронтах сражались с немецко-фашистскими захватчиками 90 жителя села Охотское, из них погибли 59 человек, награждены орденами и медалями 59 человек.

В честь погибших воинов-односельчан в 1967

году в селе Охотское был установлен памятный знак. Автор памятника Л. С. Смерчинский.

Памятный знак представляет собой двухфигурную скульптурную композицию воина, прижимающего к себе мальчика, на высоком постаменте, установленную на двухступенчатом основании.

К постаменту примыкает мемориальная плита, на которой высечены фамилии, погибших воинов-односельчан.

Территория вокруг памятного знака имеет асфальтобетонное покрытие, ограждена оградой, в виде столбиков, на которые навешана цепь.

* * *

Памятный знак в честь воинов-односельчан.

Дата событий: 1941-1945 гг.

Дата сооружения: 1981 г.

Нижнегорский район, Пшеничненского с/с, с. Пшеничное, у Дома культуры.

Памятник истории местного значения.

Решение Крымского облисполкома от 15.01.1980 №16, охранный №2592.

Охранная зона в пределах ограды, утверждена решением Крымского облисполкома от 15.01.1980 №16.

На фронтах в годы Великой Отечественной войны сражались с немецко-фашистскими захватчиками жители села Пшеничное, из них погибло 28 человек. В честь погибших воинов-односельчан в 1981 году в селе Пшеничное был установлен памятный знак. Автор памятника инженер-строитель Н. С. Моргунова.

Памятный знак представляет собой, сочетание нескольких стел различной формы и размеров. Центральной композиционной осью является стела в виде склоненного Красного знамени. Справа за ней установлена вертикальная, несколько суженная кверху, стела с барельефом советского воина в верхней части и в центре, мемориальной доской с текстом: «Слава воинам-односельчанам, погибшим в боях за Родину 1941-1945 годах». Основу памятного знака составляет горизонтальная стена, на лицевой грани которой накладными буквами смонтирован текст: «Никто не забыт и ничто не забыто». На левом крыле горизонтальной стелы установлена две вертикальные стелы с фамилиями воинов-односельчан, погибших в годы Великой Отечественной войны. Слева перед памятным знаком установлен куб с горелкой Вечного огня.

Площадка вокруг памятного знака и дорожка, ведущая к нему, вымощена бетонной плиткой.

* * *

Памятный знак в честь воинов-односельчан.

Дата событий: 1917-1920 гг., 1941-1945 гг.

Дата сооружения: 1966 г.

Нижнегорский район, Садовый с/с, с. Садовое, напротив Дома культуры.

Памятник истории местного значения.

Решение Крымского облисполкома от 05.09.1969 №595, охранный №1417.

Охранная зона в радиусе 2 м от центра основания памятника, утверждена решением Крымского облисполкома от 15.01.1980 №16.

В годы гражданской и Великой Отечественной войн пали смертью храбрых многие жители села Садовое.

В честь погибших односельчан в 1966 году в селе Садовое был установлен памятный знак. Автор памятника неизвестен.

Памятный знак представляет собой обелиск в виде трехгранной призмы со скошенным верхом, увенчанной звездой на высоком, четырехгранном, сложной формы, постаменте, установленном на двухступенчатом основании. На двух лицевых гранях призмы изображен мемориальный текст: «Героям гражданской войны 1917-1920» и «Героям Великой Отечественной войны 1941-1945».

В центральной части лицевой стороны постамента выполнена неглубокая ниша с текстом: «Вечная слава».

Площадка вокруг памятного знака и дорожка, ведущая к нему, вымощены бетонной плиткой, территория благоустроена и озеленена.

* * *

Памятный знак в честь воинов-односельчан.

Дата событий: 1917-1920 гг., 1941-1945 гг.

Дата сооружения: 1967 г.

Нижнегорский район, Уваровский с/с, с. Уваровка, около Дома культуры.

Памятник истории местного значения.

Решение Крымского облисполкома от 05.09.1969 №595, охранный №1418.

Охранная зона в радиусе 5 м от центра основания памятника, утверждена решением Крымского облисполкома от 15.01.1980 №16.

В годы гражданской и Великой Отечественной войн пали смертью храбрых многие жители села Уваровка.

В честь погибших односельчан в 1967 году в селе Уваровка был установлен памятный знак. Автор памятника неизвестен.

Памятный знак представляет собой обелиск в виде трехгранной призмы со скошенным верхом, увенчанной звездой на высоком, четырехгранном, сложной формы, постаменте, установленном на двухступенчатом основании. На двух лицевых гранях призмы изображен мемориальный текст: «Героям гражданской войны 1917-1920» и «Героям Великой Отечественной войны 1941-1945».

В центральной части лицевой стороны постамента выполнена неглубокая ниша с текстом: «Вечная слава».

* * *

Могила советского воина Н.И.Воликова.

Дата событий: 1941 г.

Нижнегорский район, Чкаловский с/с, с. Луговое, сельское кладбище.

Памятник истории местного значения.

Приказ Министерства культуры Украины от 04.07.2013 №604, охранный №3063-AP.

Охранная зона в границах захоронения, утверждена решением Крымского облисполкома от 15.04.1986 №164.

В период оборонительных боев за Крым с немецко-фашистскими захватчиками в октябре 1941 года в районе села Луговое погиб советский воин - рядовой Воликов Николай Иванович (номер воинской части неизвестен).

В 1960 году останки Воликова Н. И. были обнаружены при строительстве Северо-Крымского канала и перенесены на сельское кладбище села Луговое. На могиле было установлено временное надгробие, в 1980 году установлен новый памятный знак.

Памятник представляет собой обелиск в виде горизонтальной стелы, установленной на основании. На лицевой стороне стелы установлена мемориальная доска с текстом: «Ничто не забыто», «Никто не забыт», «Воликов Николай Иванович, 1922-1941. Погиб в бою с немецко-фашистскими захватчиками 29. X.1941».

Территория захоронения ограждена оградой.

* * *

*Памятники и памятные места
в Республике Крым, связанные с событиями
Великой Отечественной войны
1941-1945 годов*

Раздольненский район



**Братская могила советских
воинов**



**Памятный знак в честь
воинов-односельчан**

**Памятный знак в честь
воинов-односельчан**



Братская могила советских воинов.

Дата событий: 1940 г., 1944 г., перезахоронение – 1967 г.

Раздольненский п/с, пос. Раздольное, поселковое кладбище.

Памятник истории местного значения.

Приказ Министерства культуры Украины от 28.11.2013 №1224, охранный №1484.

Охранная зона в пределах площадки, утверждена решением Крымского облисполкома от 15.01.1980 №16.

В апреле 1944 года при освобождении поселка Акшейх (ныне Раздольное) погибли воины из состава 17-го отдельного стрелкового полка 317-й стрелковой дивизии 2-й Гвардейской армии. В июне-сентябре 1944 года умерли от ран в госпитале 507 ОМСБ семь солдат (номера частей, фамилии умерших и погибших не установлены).

В 1967 году было произведено торжественное перезахоронение их останков в братскую могилу советских воинов на поселковом кладбище и установлен памятник.

Строительство архитектурно-скульптурной композиции осуществлял Раздольненский РСУ, скульптура выполнена Симферопольским художественно-производственным комбинатом.

Памятник представляет собой архитектурно-скульптурную композицию, состоящую из скульптуры и двух стел. Скульптура, устроенная на постаменте, представляет объемное изображение солдата, матроса и летчика с оружием в руках, устремленных вперед. К скульптуре примыкает стела, на лицевой стороне которой - барельеф ордена Отечественной войны, накладная надпись: «Вечная слава героям» и доски с фамилиями погибших и умерших от ран советских воинов; на обратной стороне стелы - барельеф ордена Славы и накладная надпись: «Памяти павших будьте достойны».

Скульптура и примыкающая к ней стела установлены на ступенчатом основании. Вторая стела, расположенная слева, на заднем плане от скульптурной композиции.

На лицевой стороне стелы выступают шесть прямоугольных столбов, в верхней части которых изображены пятиконечные звезды, внизу установлены плиты с фамилиями погибших советских воинов.

Площадка вокруг памятника вымощена бетонными плитами и ограждена оградой.

* * *

Памятный знак в честь воинов-односельчан.

Дата событий: 1941-1945 гг. Дата сооружения: 1967 г.

Раздольненский п/с, пос. Раздольное, пр-кт. 30-летия Победы.

Памятник истории местного значения.

Решение Крымского облисполкома от 05.09.1969 №595, охранный №1498.

Охранная зона в радиусе 20 м от центра основания обелиска, утверждена решением Крымского облисполкома от 15.01.1980 №16.

На фронтах Великой Отечественной войны с немецко-фашистскими захватчиками в боях за свободу и независимость Родины погибло 58 жителей поселка Акшейх (ныне Раздольное), многие из них награждены орденами и медалями Советского Союза.

В 1967 году в честь воинов-односельчан, погибших на фронтах Великой Отечественной войны, в поселке Раздольное установлен памятный знак. Автор памятника скульптор Н.И.Смуругов. В 1975 году Симферопольским художественно-производственным комбинатом к памятнику были пристроены две боковые стелы с барельефами и текстами.

Памятный знак представляет собой четырехгранный двухступенчатый обелиск пирамидальной формы на квадратном постаменте. Со всех четырех сторон, на второй сверху ступени обелиска, имеются эмблемы и тексты.

На заднем плане справа и слева от памятника установлены две стелы из искусственного камня с барельефами и высеченными текстами.

Площадка вокруг памятного знака вымощена бетонными плитами.

* * *

Братская могила жертв фашизма.

Дата событий: 1941 г.

Раздольненский район, Березовский с/с, с. Березовка, в 2 км к югу от села.

Памятник истории местного значения.

Приказ Министерства культуры Украины от 28.11.2013 №1224, охранный №1488.

Охранная зона 12,0 x 8,0 м, в пределах ограды, утверждена решением Крымского облисполкома от 15.01.1980 №16.

В период временной оккупации Раздольненского района немецко-фашистскими захватчиками в декабре 1941 года в 2,0 км от села Смидовичи (ныне с. Березовка) по данным Государственного

архива Автономной Республики Крым были зверски расстреляны и сброшены в колодезь свыше 30 мирных жителей.

В 1976 году на братской могиле жертв фашистского террора установлен памятник. Памятник сооружен по инициативе жителей села Березовки на средства колхоза им. Калинина.

Памятник в виде четырехгранного конусного обелиска из оштукатуренного камня-ракушечника. Основанием обелиска служит надгробная бетонная плита.

В 2011 году Крымское Республиканское еврейское общество «Яд-Эзра – рука помощи» перед обелиском на основании установило памятную стелу с мемориальной надписью: «За часи фашистської окупації тут були жорстоко вбиті чоловіки, жінки, старі та діти тільки тому, що вони були євреями. Цього не повинно повторитися. Вічна пам'ять загиним».

* * *

Могила Смирнова.

Дата событий: 1944 г.

Раздольненский район, Березовский с/с, с. Березовка, сельское кладбище.

Памятник истории местного значения.

Приказ Министерства культуры Украины от 28.11.2013 №1224, охранный №1994-AP.

Охранная зона в радиусе 2 м от центра надгробной плиты, утверждена решением Крымского облисполкома от 15.01.1980 №16.

В апреле 1944 года во время освобождения села Смидовичи (ныне Березовка) погиб советский воин Смирнов (имя и отчество воина неизвестны). Советский воин похоронен на сельском кладбище, на месте захоронения установлен памятник.

Памятник представляет собой четырехгранный конусный обелиск из оштукатуренного камня-ракушечника, увенчанный металлической звездой. Основанием обелиска служит надгробная бетонная плита.

* * *

Памятный знак в честь воинов-односельчан.

Дата событий: 1941-1945 гг. Дата сооружения: 1967 г.

Раздольненский район, Березовский с/с, с. Березовка, центр села.

Памятник истории местного значения.

Решение Крымского облисполкома от 05.09.1969 №595, охранный №1499.

Охранная зона в радиусе 10 м от центра основания памятника, утверждена решением Крымского облисполкома от 15.01.1980 №16.

На фронтах Великой Отечественной войны с

немецко-фашистскими захватчиками сражались 45 жителей села Смидовичи (ныне Березовка), 28 жителей села погибли в борьбе с врагом, 24 награждены орденами и медалями Советского Союза.

В 1967 году в честь воинов-односельчан, погибших на фронтах Великой Отечественной войны, в селе Березовка установлен памятный знак. Памятный знак представляет трехгранный обелиск на постаменте, увенчанный пятиконечной звездой, установленный на трехступенчатом основании. На верхней ступени основания перед обелиском установлен символ вечного огня - чаша. На сторонах постамента установлены доски с текстами: «Вечная слава воинам односельчанам, погибшим в Великой Отечественной войне 1941-1945 годах»; «Люди! Покуда сердца стучатся, помните какой ценой завоевано счастье» и барельеф солдата и матроса.

Площадка вокруг памятного знака вымощена бетонными плитами и устроена клумбами.

* * *

Братская могила советских воинов и памятный знак в честь воинов-односельчан.

Дата событий: 1941-1945 гг. Дата сооружения: 1967 г.

Раздольненский район, Березовский с/с, с. Нива, в 1,0 км к западу от села.

Памятник истории местного значения.

Приказ Министерства культуры Украины от 28.11.2013 №1224, охранный №1996-AP.

Охранная зона 8,0 x 5,0 м, в пределах ограды, утверждена решением Крымского облисполкома от 15.01.1980 №16.

В августе 1944 года умерли в полевом госпитале 09310 от ран советские воины Кушнаренко В. Г., Кобуладзе И. П., Сигуда Т. Т., Яманов С. К. и другие неизвестные (общее количество захороненных неизвестно). Советские воины были захоронены в 1,0 км к западу от села Сталиндорф (ныне с. Нива).

В 1967 году на братской могиле советских воинов была сооружена памятная стела, изображающая развернутое знамя с пятиконечной звездой в правом верхнем углу. В центре на лицевой стороне стелы установлена доска в память погибших односельчан с мемориальным текстом: «Вечная слава воинам-односельчанам, павшим в годы Великой Отечественной войны 1941-1945 годах»; на обратной стороне стелы - доска с мемориальным текстом: «Люди! Покуда сердца стучатся, помните, Какою ценою завоевано счастье, Пожалуйста, помните!».

Братская могила советских воинов ограждена оградой.

* * *

**Памятный знак в честь воинов-односельчан.
Дата событий: 1941-1945 гг. Дата сооружения:
1975 г.**

Раздольненский район, Ботанический с/с,
с. Ботаническое, в центре села.

Памятник истории местного значения.

Решение Крымского облисполкома от 07.04.1972
№168, учетный №1889.

Охранная зона 11,0 x 10,0 м, в пределах ограды,
утверждена решением Крымского облисполкома
от 15.01.1980 №16.

На фронтах Великой Отечественной войны с
немецко-фашистскими захватчиками сражался
81 житель села Айип (ныне с. Ботаническое), 35
пали на поле боя и не вернулись с фронтов, 45
награждены орденами и медалями Советского
Союза.

В 1975 году в честь воинов-односельчан, погибших
на фронтах Великой Отечественной войны, в селе
Ботаническое установлен памятный знак. Автор
памятного знака - скульптор Яблонская Э. А.

Памятный знак представляет четырехфигурную
композицию, состоящую из монолитной группы
воинов и трактованной условно-символически
женской фигуры, олицетворяющей Родину,
на защиту, которой стеной встали ее бойцы.
Скульптура, установлена на высоком постаменте.
Граненность геометрически обобщенных форм,
четкое выявление горизонталей и вертикалей
архитектурного объема монумента отвечает
общей идее памятника. Памятник рассчитан,
прежде всего, на фронтальное восприятие:
к ступеням его постаumenta ведет длинная,
выложенная бетонными плитами дорожка.

* * *

**Памятный знак в честь односельчан.
Дата событий: 1941-1945 гг. Дата сооружения:
1969 г.**

Раздольненский район, Ботанический с/с,
с. Кумово, центр села.

Памятник истории местного значения.

Решение Крымского облисполкома от 07.04.1972
№168, учетный №1888.

Охранная зона в радиусе 15 м от центра
основания памятного знака, утверждена
решением Крымского облисполкома от 15.01.1980
№16.

На фронтах Великой Отечественной войны с

немецко-фашистскими захватчиками сражался
36 жителей села Кызылбай (ныне с. Кумово), 22
жителя погибли в борьбе с врагом.

В 1969 году в честь воинов-односельчан,
погибших на фронтах Великой Отечественной
войны, в селе Кумово установлен памятный знак.

Автор памятного знака - скульптор Смуругов Н. И.
Памятный знак представляет четырехгранный
ступенчатый обелиск, увенчанный пятиконечной
звездой, установленный на постаменте. На
лицевой стороне постаumenta написаны фамилии,
погибших односельчан. На лицевой стороне
obeliska установлена доска с мемориальным
текстом «Вечная слава воинам односельчанам,
погибшим в Великой Отечественной войне
1941-1945 годах», над ней барельеф солдата и
матроса. На обратной стороне обелиска - доска с
текстом: «Люди! Покуда сердца стучатся, помните
какой ценой завоёвано счастье».

Площадка вокруг памятного знака вымощена
бетонными плитами.

* * *

Братская могила жертв фашизма.

Дата событий: 1941 г.

Раздольненский район, Зиминский с/с, с. Зимино,
в 2,0 км к востоку от села.

Памятник истории местного значения.

Приказ Министерства культуры Украины от
28.11.2013 №1224, охранный №1998-AP.

Охранная зона 7,0 x 10,0 м, в пределах ограды,
утверждена решением Крымского облисполкома
от 15.01.1980 №16. В период Великой
Отечественной войны немецко-фашистские
захватчики, оккупировав Крымский полуостров,
проводили массовый террор против местных
жителей, уничтожив 219624 человека. Среди
расстрелянных жители села Перецфельд (ныне
с. Зимино) Раздольненского района - женщины,
старика, дети. В ноябре 1941 года карательный
отряд согнал в клуб еврейские семейства.
Отсюда двумя партиями их отправили за село,
где расстреляли и сбросили в степной колодец.
После освобождения полуострова от захватчиков
на месте гибели односельчан установлен
памятник. Памятник в виде конусовидного
obeliska установлен над бывшим колодцем, в
который были сброшены тела расстрелянных
жителей села. На лицевой стороне обелиска
установлена мемориальная доска с текстом: «В
хуторе Топчарлы 23 ноября 1941 года немецко-
фашистскими оккупантами зверски убиты и
сброшены в безводный колодец 92 советских
граждан. Скорбная память о крымчанах, погибших

в дни войны, сохранится навечно». Территория захоронения ограждена каменной оградой.

* * *

Памятный знак в честь воинов-односельчан.

Дата событий: 1944-1945 гг.

Дата сооружения: 1967 г.

Раздольненский район, Зиминский с/с, с. Зимино, у Дома культуры.

Памятник истории местного значения.

Решение Крымского облисполкома от 05.09.1969 №595, учетный №1501.

Охранная зона в радиусе 10 м от центра основания памятного знака, утверждена решением Крымского облисполкома от 20.02.1990 №48.

На фронтах Великой Отечественной войны с немецко-фашистскими захватчиками сражался 56 жителей сел Зимино, Воронки, Овражное, Красноармейское, входящих в состав Зиминского сельского совета, многие из них погибли в борьбе с врагом, 18 награждены орденами и медалями Советского Союза.

В 1967 году в честь воинов-односельчан, погибших на фронтах Великой Отечественной войны, в селе Зимино установлен памятный знак. Автор памятника - Смуругов Н. И.

Памятный знак представляет четырехгранный обелиск на трехступенчатом постаменте, установленный на основании. На сторонах постаamenta установлены мемориальные доски с текстом: «Вечная слава воинам колхоза павшим в боях за честь и свободу нашей Родины 1941-1945 годах»; «Люди! Покуда сердца стучатся, помните какую ценою завоевано счастье». Площадка вокруг памятного знака вымощена бетонными плитами.

* * *

Памятный знак в честь воинов-односельчан.

Дата событий: 1941-1945 гг.

Дата сооружения: 1969 г.

Раздольненский район, Ковыльновский с/с, с. Ковыльное.

Памятник истории местного значения.

Решение Крымского облисполкома от 15.01.1980 №16, учетный №1999.

Охранная зона 8,0 x 5,0 м, в пределах площадки, утверждена решением Крымского облисполкома от 15.01.1980 №16.

На фронтах Великой Отечественной войны с немецко-фашистскими пали смертью храбрых за Родину 78 жителей сел Ковыльное, Волочаевки,

Ветрянки, входящих в состав Ковыльновского сельсовета

В 1969 году в честь воинов-односельчан, погибших на фронтах Великой Отечественной войны, в селе Ковыльное установлен памятный знак.

Памятный знак представляет скульптуру советского воина-знаменосца, сраженного вражеской пулей и пытающегося подняться в бой. Скульптура установлена на постаменте, выполненном из гранитных глыб, скрепленных бетоном. Слева от постаamenta установлена стела с мемориальным текстом: «Вечная слава героям погибшим за Родину 1941-1945».

Площадка вокруг памятного знака и дорожка, ведущая к нему, вымощена бетонными плитами.

* * *

Братская могила советских воинов.

Дата событий: апрель 1944 г.

Раздольненский район, Новоселовский п/с, пос. Новоселовское, в сквере, у здания училища.

Памятник истории местного значения.

Приказ Министерства культуры Украины от 28.11.2013 №1224, охранный №1486-AP.

Охранная зона 9,0 x 5,5 м, в пределах площадки, утверждена решением Крымского облисполкома от 15.01.1980 №16.

В апреле 1944 года при освобождении поселка Фрайдорф (ныне пос. Новоселовское) были ранены и умерли от ран в госпитале, находившемся в здании нынешнего училища механизации сельского хозяйства, воины 1367-го стрелкового полка 317-й стрелковой дивизии: В. Е. Беляев, И. М. Кондратьев, М. Д. Иошпа, Н. Ф. Голобоков и пять воинов, фамилии которых неизвестны. Советские воины захоронены в братской могиле в сквере перед зданием училища.

В 1968 году по инициативе и на средства Раздольненской районной организации общества охраны памятников истории и культуры Украинской ССР был сооружен новый памятник взамен ранее существовавшего. Автор памятного знака - скульптор Смуругов Н. И.

Памятник представляет собой обелиск в виде четырехгранный пирамиды, увенчанный стилизованной чашей Вечноогня, установленной на двухступенчатом постаменте. На лицевой стороне пирамиды установлен барельеф солдата и матроса и верхней части пятиконечная звезда, на сторонах постаamenta доски с мемориальными текстами: «Вечная слава воинам павшим в боях за свободу и независимость нашей Родины 1941-

1945. ст.л-т Беляев В. Е., Кондратьев И. М., Иошпа М. Д., Голобоков Н. Ф. и неизвестным»; «Люди! Покуда сердца стучатся, помните какой ценой завоёвано счастье».

Площадка вокруг памятника имеет бетонное покрытие, ограждена оградой, территория озеленена.

* * *

Братская могила советских воинов.

Дата событий: апрель 1944 г.

Раздольненский район, Новоселовский п/с, пос. Новоселовское, в парке в центре села.

Памятник истории местного значения.

Приказ Министерства культуры Украины от 28.11.2013 №1224, охранный №1487-AP.

Охранная зона 5,0 x 10,0 м, в пределах площадки, утверждена решением Крымского облисполкома от 15.01.1980 №16.

В апреле 1944 года при освобождении поселка Фрайдорф (ныне пос. Новоселовское) пали смертью храбрых воины 1367-го стрелкового полка 387-й стрелковой дивизии: Чумбанян И. И., Осиашвили И. Ш., Сергеев Г. Н. и шесть воинов, фамилии которых неизвестны. Советские воины были захоронены в братской могиле.

В 1967 году на братской могиле советским воинам был установлен памятник, состоящий из скульптуры воина на постаменте и примыкающей слева стелы, установленные на трехступенчатом основании.

В 1990 годах скульптурное изображение советского воина с обнаженной головой и лавровой веткой в руках и мемориальная доска на постаменте утрачено. В настоящее время сохранилась стела, примыкающая к постаменту. В центре на лицевой стороне стелы установлена доска с мемориальным текстом: «Здесь захоронены сержант - Чумбанян И. И., рядовые - Осиашвили И. Ш., Сергеев Г. Н., имена других неизвестны».

Площадка вокруг памятника вымощена бетонной плиткой, территория озеленена.

* * *

Братская могила жертв фашизма.

Дата событий: 1941 г.

Раздольненский район, Новоселовский п/с, пос. Новоселовское, дорога Новоселовское-Виноградово, в 400 м к востоку от поселка.

Памятник истории местного значения.

Приказ Министерства культуры Украины от 28.11.2013 №1224, охранный №3234-AP.

Охранная зона в радиусе 5 м от центра основания

памятника, утверждена решением Крымского облисполкома от 20.02.1990 №48.

До начала Великой Отечественной войны (1941) в Раздольненском районе было 10 еврейских колхозов, в которых насчитывалось 490 дворов. Около 170 семей эвакуировалось, остальных гитлеровцы расстреляли.

В период временной оккупации Раздольненского района 30 октября 1941 года немецко-фашистские захватчики ворвались в поселок Фрайдорф (ныне Новоселовское) и жестоко расправились с мирными жителями. Гитлеровцы уничтожили 65 мирных жителей, 45 вывезли на каторжные работы в Германию.

В 400 м к востоку от поселка Новоселовское, у дороги Новоселовское-Виноградово установлен памятник на братской могиле жертвам фашизма.

Памятник представляет собой обелиск в виде четырехгранной пирамиды, установленной на трехступенчатом основании. В центре на лицевой стороне обелиска укреплен доска с текстом: «Вечная память жителям Крыма 1941-1945».

Площадка вокруг памятника ограждена металлической оградой.

* * *

Могила Героя Советского Союза А.М.Данилина.

Дата событий: 20.10.1970 г.

Раздольненский район, Новоселовский п/с, пос. Новоселовское, южная окраина поселкового кладбища.

Памятник истории местного значения.

Приказ Министерства культуры Украины от 28.11.2013 №1224, охранный №3235-AP.

Охранная зона в пределах ограды, утверждена решением Крымского облисполкома от 20.02.1990 №48.

Данилин Александр Михайлович (1910 -1970) - Герой Советского Союза.

Данилин А. М. родился 1 июня 1910 года в селе Почепное Дмитровского района Курской области в семье крестьянина. Русский, член ВКП (б) с 1944 года, работал в совхозе, с мая 1941 года в Красной Армии, в действующей армии с августа 1941 года.

Командир пулеметного расчета 868-го стрелкового полка 287-й стрелковой дивизии 3-й гвардейской армии, 1-го Украинского фронта. Данилин А. М. отличился во время битвы на Орловско-Курской дуге, на территории Беларуси, в Польше, на подступах к Берлину. Старший

сержант Данилин переправился 28 января 1945 года через реку Одер севернее города Хобеня (Польша). В феврале 1945 года с расчетом вступил в бой с противником, перешедшим в контратаку. Под прикрытием пулеметного огня пехота обошла врага с фланга, контратака врага была отражена.

Указом Президиума Верховного Совета СССР от 10.04.1945 года за образцовое выполнение боевых заданий командования на фронте борьбы с немецко-фашистскими захватчиками и проявленные при этом мужество и героизм Данилину Александру Михайловичу присвоено звание Героя Советского Союза, награжден орденом Ленина, Красной звезды, медалями.

После войны младший лейтенант Данилин А. М. в запасе, работал и жил в поселке Новоселовское Раздольненского района. Данилин А. М. умер 20 октября 1970 года и похоронен на поселковом кладбище поселка Новосельское.

На могиле установлен памятник в виде прямоугольной стелы.

На лицевой стороне стелы укреплено портретное изображение Данилина А.М. и нанесен текст «Герой Советского Союза Данилин Александр Михайлович (01.06.1910-20.10.1970)».

Территория захоронения ограждена металлической оградой.

* * *

Братская могила жертв фашистского террора.

Дата событий: 1944 г.

Раздольненский район, Ручьевский с/с, с. Камышное, у шоссе Раздольное-Красноперекопск, в 50 м от села.

Памятник истории местного значения.

Приказ Министерства культуры Украины от 28.11.2013 №1224, охранный №1495-AP.

Охранная зона 8,0 x 7,5 м, в пределах ограды, утверждена решением Крымского облисполкома от 15.01.1980 №16.

При отступлении немецко-фашистских войск через село Кёп-Кары Русский (ныне с.Камышное) была организована облава на местных жителей с целью выявления партизан и подозрительных лиц. Жителей, захваченных во время облавы, фашисты расстреляли на окраине села, их тела односельчанами были захоронены в братской могиле на месте расстрела.

Братская могила жертв фашизма находится у дороги Раздольное-Красноперекопск в 50 метрах от села Камышное на ней установлен памятник. Памятник представляет собой двухфигурную

скульптурную композицию, состоящую из молодой женщины – матери, которая будучи раненная, падая, пытается своим телом закрыть от пуль фашистов своего ребенка – маленькую девочку, держащую в руке игрушечного, плюшевого медвежонка.

Скульптурная композиция, установлена на высоком, ступенчатом постаменте.

Братская могила ограждена столбиками, между которыми навешана цепь.

* * *

Братская могила советских воинов.

Дата событий: 1941 г., 1944 г.

Раздольненский район, Ручьевский с/с, с. Ручьи, сельское кладбище.

Памятник истории местного значения.

Приказ Министерства культуры Украины от 28.11.2013 №1224, охранный №1494-AP.

Охранная зона 7,0 x 7,0 м, в пределах площадки, утверждена решением Крымского облисполкома от 15.01.1980 №16.

В октябре 1941 года советские воины 25-й Чапаевской стрелковой дивизии Приморской армии у сел Кёп-Кары Немецкий (ныне с.Ручьи) и Таш-Кую (ныне с.Огородное) вели арьергардные бои с немецко-фашистскими захватчиками, сдерживали врага, рвавшегося в Евпаторию и Севастополь. 29 октября 1941 года смертью храбрых погибли 65 советских офицеров и солдат, которые были похоронены в селе Таш-Кую.

В апреле 1944 года при освобождении села Кёп-Кары Немецкий от немецко-фашистских захватчиков погибли советские воины 17-го отдельного стрелкового полка 387 стрелковой дивизии.

В 1965 году останки воинов были торжественно перезахоронены в братскую могилу на сельском кладбище в селе Ручьи и установлен памятник.

Памятник представлял собой двухфигурную скульптурную композицию: советский воин в плащ-палатке с обнаженной головой, обнимающий прижавшуюся к нему женщину, установленный на постаменте (скульптурная композиция утрачена).

На братской могиле советских воинов сохранился высокий, четырехгранный, пирамидальный постамент. На лицевой стороне постамента, верхней части, изображен орден Отечественной войны; на лицевой и оборотной стороне, по центру, постамента установлены мемориальные доски с текстом.

Постамент установлен на ступенчатом основании, оформленном каменными вазами для цветов.

* * *

Памятный знак в честь воинов-односельчан.
Дата событий: 1941-1945 гг. Дата сооружения: 1967 г.

Раздольненский район, Серебрянский с/с,
с. Орловка, близ школы.

Памятник истории местного значения.

Решение Крымского облисполкома от 05.09.1969
№595, учетный №1500.

Охранная зона 15,0 x 15,0 м, утверждена
решением Крымского облисполкома от 15.01.1980
№16.

В 1941-1945 годах на фронтах Великой Отечественной войны в боях за нашу Родину погибли 27 жителей села Бий-Орлюк (ныне с.Орловка).

В 1967 году в честь воинов-односельчан, погибших на фронтах Великой Отечественной войны, в селе Орловка установлен памятный знак. Автор памятника скульптор Н. И. Смуругов.

Памятный знак представляет четырехгранный двухступенчатый на постаменте обелиск, установленный на двухступенчатом основании. У основания расположен подиум с изображением звезды, символизирующей вечный огонь. На лицевой стороне обелиска установлена доска в виде развернутого свитка с текстом: «Вечная слава воинам колхоза павшим в боях за честь и свободу нашей Родины 1941-1945 годов».

* * *

Памятный знак в честь воинов-односельчан.
Дата событий: 1941-1945 гг. Дата сооружения: 1967 г.

Раздольненский район, Серебрянский с/с, с.
Серебрянка.

Памятник истории местного значения.

Решение Крымского облисполкома от 05.09.1969
№595, учетный №1502.

Охранная зона в радиусе 10 м от центра
основания памятника, утверждена решением
Крымского облисполкома от 15.01.1980 №16.

В 1941-1945 годах на фронтах Великой Отечественной войны погибли 56 жителей сел Октябрьдорф (ныне с.Серебрянка), Агай (ныне с.Чехово), Онфранг (ныне с.Соколы), входящих в состав Серебрянского сельского совета.

В 1967 году в честь воинов-односельчан,

погибших на фронтах Великой Отечественной войны, в селе Серебрянка установлен памятный знак. Автор памятника скульптор Н. И. Смуругов.

Памятный знак представляет четырехгранный двухступенчатый на постаменте, увенчанный пятиконечной звездой, обелиск, установленный на основании. На лицевой стороне обелиска была доска в виде развернутого свитка с текстом: «Вечная слава воинам колхоза павшим в боях за честь и свободу нашей Родины 1941-1945 годов»; и на обратной стороне была доска с текстом: «Люди! Покуда сердца стучатся, помните какой ценою завоевано счастье» (утрачены).

* * *

Братская могила жертв фашистского террора.
Дата событий: 1941 г.

Раздольненский район, Серебрянский с/с,
с. Серебрянка, в 1,5 км к востоку от села.

Памятник истории местного значения.

Приказ Министерства культуры Украины
от 28.11.2013 №1224, охранный №1493-AP.

Охранная зона в радиусе 15 м от центра
основания памятного знака, утверждена
решением Крымского облисполкома от 20.02.1990
№48.

В период Великой Отечественной войны немецко-фашистские захватчики, оккупировав Крымский полуостров, проводили массовый террор против местных жителей. Среди, расстрелянных оккупантами, были жители села Октябрьдорф (ныне с. Серебрянка) Раздольненского района - женщины, старики, дети. В ноябре 1941 года в село Октябрьдорф на трех машинах приехали гестаповцы и приказали старосте собрать жителей еврейской национальности в клубе.

Собранных жителей, 105 человек, гестаповцы партиями выводили к колодецу на окраине села, где расстреливали и сбрасывали в колодец.

После освобождения полуострова от захватчиков на месте гибели мирных жителей установлен памятник в виде ступенчатой пирамиды, из камня-ракушечника.

Территория вокруг захоронения ограждена оградой из камня-ракушечника.

* * *

Братская могила жертв фашизма.
Дата событий: 1941 г.

Раздольненский район, Серебрянский с/с,
с. Соколы, в 1,0 км к югу от села.

Памятник истории местного значения.

Приказ Министерства культуры Украины от

28.11.2013 №1224, охранный №1491-AP.

Охранная зона 5,5 x 3,5 м, в пределах ограды, утверждена решением Крымского облисполкома от 15.01.1980 №16.

В период Великой Отечественной войны немецко-фашистские захватчики, оккупировав Крымский полуостров, проводили массовый террор против местных жителей. Среди, расстрелянных оккупантами, были жители села Онфранг (ныне с.Соколы) Раздольненского района - женщины, старики, дети. В декабре 1941 года карательный отряд согнал 195 мирных жителей за село, где расстреляли и сбросили в колодезь.

После освобождения полуострова от захватчиков на месте гибели мирных жителей установлен памятник в виде ступенчатой четырехугольной пирамиды, увенчанной металлической звездой. На лицевой стороне памятника установлена мемориальная доска с текстом.

Территория захоронения ограждена оградой.

* * *

Памятный знак в честь воинов-односельчан.

Дата событий: 1941-1945 гг.

Дата сооружения: 1967 г., замена - 1980 г.

Раздольненский район, Славновский с/с, с. Рылеевка, ул. Мира.

Памятник истории местного значения.

Решение Крымского облисполкома от 05.09.1969 №595, учетный №1504.

Охранная зона в радиусе 10 м от центра основания памятного знака, утверждена решением Крымского облисполкома от 20.02.1990 №48.

На фронтах Великой Отечественной войны с немецко-фашистскими захватчиками погибло 23 жителей села Карчига (ныне с. Рылеевка).

В 1967 году в честь воинов-односельчан, погибших на фронтах Великой Отечественной войны, в селе Рылеевка установлен памятный знак, в 1980 году была произведена замена.

Памятный знак представляет комплекс, состоящий из двух стел – горизонтальной и вертикальной, примыкающих к друг другу и установленных на основании. На лицевой стороне вертикальной стелы изображен орден Отечественной войны. На лицевой стороне горизонтальной стелы выбит мемориальный текст: «Мы не забудем подвиг односельчан павших за свободу и независимость нашей Родины в Великой Отечественной войне 1941-1945».

Площадка вокруг памятного знака имеет

бетонное покрытие, по периметру обстроена клумбами, территория ограждена оградой.

* * *

Памятник Володе Дубинину.

Дата события: 02.01.1942 г.

Дата сооружения: 1972 г.

Раздольненский район, Славновский с/с, с. Славное, на территории СОШ I-III ступеней.

Памятник истории местного значения

Решение Крымского облисполкома от 15.01.1980 №16, учетный №2000.

Охранная зона в радиусе 10 м от центра основания памятника, утверждена решением Крымского облисполкома от 15.01.1980 №16.

Володя Дубинин был одним из членов партизанского отряда, воевавшего в годы Великой Отечественной войны, в Старокарантинских каменоломнях (Камыш Бурун) близ Керчи. В партизанском отряде вместе с взрослыми также сражались Ваня Гриценко и Толя Ковалев. Пионеры подносили боеприпасы партизанам, воду, питание, ходили в разведку, выбираясь на поверхность по очень узким лазам, не замеченным врагами. Немецко-фашистские захватчики вели борьбу с отрядом каменоломен и замуровывали выходы из каменоломен. В январе 1942 года при разминировании подходов к каменоломням от взрыва мины погибли сапёр и помогавший ему Володя Дубинин. Юный разведчик Володя Дубинин был посмертно награждён орденом Красного Знамени. Володя Дубинин похоронен в партизанской могиле, неподалеку от каменоломен. Пионерская дружина Славновской средней школы, носящая его имя, на собранные от сдачи металлолома и заработанные на работе в совхозе средства, в 1972 году установила ему памятник. Автор памятника скульптор Е.И. Максименко.

Памятник находится на площади перед зданием школы села Славное. Памятник в виде бюста, установленного на высоком, прямоугольном постаменте. Взгляд Володи Дубинина сосредоточен, губы сурово сжаты, голова обнажена, чуть повернута влево. В верхней части постаменты – доска с текстом: «Володя Дубинин». Площадка вокруг памятника вымощена бетонными плитами, обустроена клумбами, благоустроена и озеленена.

* * *

Памятный знак в честь воинов-односельчан.

Дата событий: 1941-1945 гг.

Дата сооружения: 1967 г., замена – 1980-е гг.

Раздольненский район, Славновский с/с, с. Славное.

Памятник истории местного значения.

Решение Крымского облисполкома от 05.09.1969 №595, учетный №1503.

Охранная зона в радиусе 10 м от центра основания памятника, утверждена решением Крымского облисполкома от 15.01.1980 №16.

На фронтах Великой Отечественной войны с немецко-фашистскими захватчиками погибли 29 жителей села Баккал Татарский (ныне с. Славное).

В 1967 году в честь воинов-односельчан, погибших на фронтах Великой Отечественной войны, в селе Славное установлен памятный знак, в 1980-х годах был заменен.

Памятный знак представляет комплекс, состоящий из трехгранного шпилья и двух стел – горизонтальной и вертикальной. На лицевой стороне вертикальной стелы изображен орден Отечественной войны и даты «1941-1945». На лицевой стороне горизонтальной стелы выбит мемориальный текст: «Мы не забудем подвиг односельчан, павших за свободу и независимость нашей Родины в Великой Отечественной войны». На основании перед памятником установлена пятиконечная звезда, символизирующая вечный огонь. К памяtnому знаку ведет дорожка, вымощенная бетонными плитами, территория вокруг памятного знака благоустроена и озеленена.

* * *

Братская могила пограничников.

Дата событий: 1941-1944 гг., перезахоронение - 1969 г.

Дата сооружения: 1969 г.

Раздольненский район, Славновский с/с, с. Sterегущее.

Памятник истории местного значения.

Приказ Министерства культуры Украины от 28.11.2013 №1224, охранный №1497.

Охранная зона в радиусе 15 м от центра основания памятника, утверждена решением Крымского облисполкома от 20.02.1990 №48.

В октябре 1941 года в селе Верхний Баккал (ныне с. Sterегущее) в неравном бою погибли два советских воина-пограничника, их останки были похоронены местными жителями на месте боя.

В феврале-марте 1944 года в селе фашистами зверски замучено два партизана-подпольщика - Антон Ким и Григорий Руденко. Останки Кима, Руденко, и умершего в мае 1944 года от ран солдата-пограничника Голощакова Ивана

Кирилловича, были захоронены рядом с могилой пограничников.

В 1969 года останки погибших воинов пограничников и подпольщиков были торжественно перезахоронены в братскую могилу и сооружен памятник, посвященный одновременно и односельчанам, погибшим на фронтах Великой Отечественной войны. Автор памятника - скульптор Н. И. Смуругов.

Памятник представлял собой обелиск в виде пограничного столба, установленного на постаменте. На лицевой стороне обелиска в левом верхнем углу изображена пятиконечная звезда, в центре установлены барельеф солдата и матроса, и доска с текстом: «Вечная слава воинам, погибшим за свободу и независимость нашей Родины 1941-1945». На обратной стороне обелиска была доска с текстом: «Люди! Покуда сердца стучат, помните какую ценою завоевано счастье» (утрачена).

Братская могила ограждена оградой, к памятнику ведет дорожка с бетонным покрытием.

* * *

Памятный знак в честь воинов-односельчан.

Дата событий: 1941-1945 гг.

Дата сооружения: 1967 г.

Раздольненский район, Славянский с/с, с. Славянское, в сквере.

Памятник истории местного значения.

Решение Крымского облисполкома от 05.09.1969 №595, учетный №1505.

Охранная зона в радиусе 10 м от центра основания памятника, утверждена решением Крымского облисполкома от 15.01.1980 №16.

В годы Великой Отечественной войны 50 жителей сел Садыр (ныне с. Славянское), Татыш-Конрат (ныне с. Аврора), входящих в Славянский сельский совет, пали смертью храбрых в боях за Родину.

В 1967 году в честь воинов-односельчан, погибших на фронтах Великой Отечественной войны, в селе Славянское установлен памятный знак. Автор памятного знака - скульптор Н. И. Смуругов.

Памятный знак представляет четырехгранный обелиск, установленный на ступенчатом основании, по углам которого устроены цветочные клумбы. На лицевой стороне обелиска установлена доска с мемориальным текстом: «Вечная слава воинам односельчанам, погибшим в Великой Отечественной войне 1941-1945 годах», над ней барельеф солдата и матроса.

На обратной стороне обелиска - доска с текстом: «Люди! Покуда сердца стучатся, помните какой ценой завоёвано счастье». Справа и слева от обелиска установлены наклонные плиты с фамилиями, погибших односельчан.

* * *

Братская могила участников Евпаторийского десанта и памятный знак в честь воинов-односельчан.

Дата событий: 1941-1945 гг., перезахоронение - 1967 г.

Дата сооружения: 1967 г.

Раздольненский район, Чернышевский с/с, с. Чернышево, близ Дома культуры.

Памятник истории местного значения.

Приказ Министерства культуры Украины от 28.11.2013 №1224, охранный №1490-AP.

Охранная зона в радиусе 10 м от центра основания памятника, утверждена решением Крымского облисполкома от 15.01.1980 №16.

В 1941-1945 годах на фронтах Великой Отечественной войны погибли в боях за Родину 19 жителей сел Огуз-Оглу Татарский (ныне с. Чернышево), Ток-Шейх (ныне с. Кропоткино),

входящих в Чернышевский сельский совет.

В 1942 году возле села Огуз-Оглу Татарский (ныне с. Чернышево) немецко-фашистскими захватчиками были расстреляны четверо моряков, участников Евпаторийского десанта.

В 1967 году на братской могиле и в честь воинов-односельчан, погибших на фронтах Великой Отечественной войны, в селе Чернышево установлен памятный знак. Автор памятного знака - скульптор Н. И. Смуругов.

Памятный знак представляет четырехгранный обелиск на сложном, ступенчатом постаменте, установленный на основании. На лицевой стороне обелиска установлена доска с мемориальным текстом: «Вечная слава воинам-чернышевцам, павшим в боях за честь и свободу нашей Родины 1941-1945 годах», под ней доска с фамилиями, погибших односельчан. На обратной стороне обелиска была доска с текстом: «И морякам Евпаторийского десанта, расстрелянным фашистами в 1942 году» (утрачена).

Площадка вокруг памятного знака и ведущая к нему дорожка вымощены бетонными плитами.

* * *

*Памятники и памятные места
в Республике Крым, связанные с событиями
Великой Отечественной войны
1941-1945 годов*

г. Саки



Братская могила жертв
фашистского террора



Памятный знак в честь
воинов-односельчан



Могила В.В. Ковалева.

Дата событий: апрель 1944 г.

г. Саки, Евпаторийское шоссе, гражданское кладбище, северо-восточная часть.

Памятник истории местного значения.

Приказ Министерства культуры Украины от 04.07.2013 №604, охранный №1520-AP.

Охранная зона 2,0 x 1,0 м, в границах бордюра, утверждена решением Крымского облисполкома от 15.01.1980 №16.

Ковалев Вениамин Васильевич (1925-1944) - член молодежной патриотической группы (руководитель Филимонов), действовавшей в городе Саки, в период оккупации города немецко-фашистскими захватчиками. С января 1944 года В. В. Ковалев боец второго партизанского отряда Южного соединения крымских партизан. В апреле 1944 года, возвращаясь с разведки, попал в окружение и был убит. Останки В. В. Ковалева были захоронены товарищами по отряду на берегу р. Альмы. После освобождения города Саки советскими войсками останки В. В. Ковалева перезахоронены на местное кладбище. В 1949 году на его могиле сооружен памятник. Автор памятника неизвестен.

Памятник на могиле Ковалева В. В. представляет собой четырехгранный двухступенчатый обелиск на двухступенчатом основании. На первой от основания ступени обелиска высечен мемориальный текст: «Вечная слава Герою партизану Ковалеву Вениамину Васильевичу, погибшему в бою за свободу и независимость нашей Родины, родившемуся 1 ноября 1925 года. Погиб 8 апреля 1944 года. Памятник от папы, мамы и брата». В верхней части обелиска высечено изображение пятиконечной звезды и лаврового венка.

Могила ограждена металлической оградой.

* * *

Братская могила советских воинов.

Дата событий: 1944 г.

г. Саки, Евпаторийское шоссе, гражданское кладбище, северо-восточная часть.

Памятник истории местного значения.

Приказ Министерства культуры Украины от 04.07.2013 №604, охранный №1522-AP.

Охранная зона 5,0 x 4,0 м, в границах бордюра, утверждена решением Крымского облисполкома от 15.01.1980 №16.

В апреле 1944 года при осуществлении операции по освобождению города Севастополя

погиб экипаж самолета в составе лейтенанта В.А. Антимона, младшего лейтенанта М.М. Кочергина, старшины А.М. Павлова, 406-го отдельного полка ночных бомбардировщиков 8-й воздушной армии. Останки воинов были захоронены на гражданском кладбище города Саки.

В 1944 году на братской могиле установлен памятник. Памятник в виде четырехгранного обелиска на трехступенчатом основании. На лицевой стороне в верхней части обелиска находится пятиконечная звезда, под ней был орден Великой Отечественной войны.

На основании памятника была установлена мемориальная доска с текстом: «Вечная слава павшим героям под Севастополем в боях за свободу и независимость нашей Родины: лейтенант Антимонов Владимир Алексеевич (1923 г.р.) младший лейтенант Кочергин Михаил Михайлович (1911 г.р.) старшина Павлов Александр Михайлович (1918 г.р.). На память от боевых друзей 5 мая 1944 года» (утрачена).

Братская могила советских воинов ограждена металлической оградой.

* * *

Братская могила советских воинов.

Дата событий: 1944 г.

г. Саки, Евпаторийское шоссе, гражданское кладбище, северо-западная часть, со стороны шоссе Саки-Новоселовское.

Памятник истории местного значения.

Приказ Министерства культуры Украины от 04.07.2013 №604, охранный №1521-AP.

Охранная зона 23,0 x 1,4 м, в границах бордюра, утверждена решением Крымского облисполкома от 15.01.1980 №16.

В братской могиле захоронены останки 55 советских воинов из состава 87-й, 315-й, 347-й, 387-й стрелковых дивизий, 512-й танковой бригады 2-й гвардейской армии 4-го Украинского фронта, умерших в 1944 году в 1767 эвакогоспитале 2-й гвардейской армии, в результате ранений, полученных при освобождении города Севастополя от немецко-фашистских захватчиков.

Братская могила находится на гражданском кладбище города Саки.

В 1954 году на братской могиле был установлен памятник, территория захоронения ограждена бордюром. В 1985 году памятник заменен композицией из двух разновеликих объемов, увенчанной пятиконечной звездой. Тексты на

памятнике: «1941-1945» и «Слава Героям!» в настоящее время утрачены.

* * *

Могила Героя Советского Союза

Г.Д. Завгороднего.

Дата событий: 1955 г., перезахоронение - 1956 г.

г. Саки, Евпаторийское шоссе, гражданское кладбище, юго-восточная часть, у ограды.

Памятник истории местного значения.

Приказ Министерства культуры Украины от 04.07.2013 №604, охранный №2842-AP.

Охранная зона 3,45 x 2,7 м, в пределах ограды, утверждена решением Крымского облисполкома от 21.06.1983 №362.

Завгородний Григорий Демидович (1914-1955) - Герой Советского Союза. Родился 9 ноября 1914 года в станице Ново-Николаевская Константиновского района Ростовской области в семье рабочего. Окончил 7 классов. Работал в колхозе. В 1934 году окончил курсы фрезеровщиков. В 1936-1937 годах служил в Красной Армии. Окончил полковую артиллерийскую школу при 114-м стрелковом полку Северо-Кавказского военного округа. В 1937 году уволился в запас. В 1938-1939 годах окончил курсы электромонтёров и техническую железнодорожную школу в городе Краснодар. В 1939 году окончил курсы усовершенствования комсостава запаса при Орждоникидзеvском артиллерийском училище, стал младшим лейтенантом. После курсов переподготовки работал дежурным по станции Белореченская. Вторично призван в армию 24 июня 1941 года. Служил в 268-м запасном артиллерийском полку.

На фронте в Великую Отечественную войну с февраля 1942 года. Был командиром огневого взвода, артиллерийской батареи. Воевал на Крымском, Северо-кавказском, Южном, Юго-Восточном, Сталинградском, Донском, Брянском, Центральном, Белорусском, 1-м и 2-м Белорусских фронтах. Член КПСС с 1943 года. За всю войну ни разу не был ранен.

Участвовал в боях в Крыму в районе городов Феодосия и Керчь, в оборонительных боях на Дону в районе станицы Цимлянской и на подступах к Сталинграду в районе станций Абганерово, Тингута, посёлков Бекетовка, Песчанка – в 1942 году; в освобождении Сталинграда, в сражении на Орловско-Курской дуге, в т.ч. за город Болхов, в освобождении Черниговской области, в форсировании реки Днепр с завоеванием плацдарма – в 1943; в освобождении Украинского Полесья, в Белорусской операции, в т.ч. в

освобождении города Брест, в форсировании реки Нарев в районе города Сероцк – в 1944; в Висло-Одерской операции, в т.ч. в освобождении городов Торунь, Быдгощ, в форсировании Одера, в боях за город Штеттин (Щецын, Польша) – в 1945.

Командир артиллерийской батареи 154-го гвардейского артиллерийского полка гвардии капитан Завгородний отличился в боях за Днепр. Его батарея в бою за село Толстолес (Черниговский район Черниговской области) 21 сентября 1943 года огнём прямой наводкой отразила 3 контратаки врага, нанеся ему существенный урон в живой силе и боевой технике. При форсировании Днепра 29 сентября 1943 года в районе села Мысы (Репкинский район Черниговской области) огнём с левого берега содействовала захвату плацдарма. В ночь на 30 сентября 1943 года батарея на подручных средствах переправилась на правый берег и помогла удержать занятый плацдарм. 2 октября 1943 года батарея форсировала приток Днепра и огнём нанесла урон врагу.

Указом Президиума Верховного Совета СССР от 15 января 1944 года за образцовое выполнение боевых заданий командования на фронте борьбы с немецко-фашистскими захватчиками и проявленные при этом мужество и героизм гвардии капитану Завгороднему Григорию Демидовичу присвоено звание Героя Советского Союза с вручением ордена Ленина и медали «Золотая Звезда» (№2954).

В ноябре 1945 года окончил высшую офицерскую артиллерийскую школу в Ленинграде. После училища до февраля 1949 года служил заместителем командира артиллерийского дивизиона 9-й механизированной дивизии в составе Группы советских войск в Германии (ГСВГ), а затем командиром дивизиона 167-го артиллерийского полка 24-й отдельной стрелковой бригады Западно-сибирского военного округа.

Награждён орденами Ленина (15.01.1944), Красного Знамени (26.10.1944), двумя орденами Отечественной войны 2-й степени (17.08.1943; 09.02.1945), двумя орденами Красной Звезды (06.02.1943; 03.11.1953), медалями «За боевые заслуги» (24.06.1948), «За оборону Сталинграда», «За победу над Германией», «За освобождение Варшавы», «XXX лет СА и ВМФ».

Подполковник Завгородний Г.Д. скоропостижно скончался 12 декабря 1955 года и был похоронен в городе Новосибирск (Россия). В марте 1956 года его останки перевезены в город Саки и захоронены на гражданском кладбище.

На могиле установлен памятник в виде прямоугольной стелы. На лицевой стороне стелы укреплен мемориальная доска с текстом «Герой Советского Союза гвардии подполковник Завгородний Григорий Демидович (19.11.1914-12.12.1955)».

Территория захоронения ограждена металлической оградой.

* * *

Братская могила советских воинов.

Дата событий: апрель 1944 г.

г. Саки, Евпаторийское шоссе, гражданское кладбище, южная часть.

Памятник истории местного значения.

Приказ Министерства культуры Украины от 04.07.2013 №604, охранный №2843-AP.

Охранная зона 3,20 x 3,10 м, в границах бордюра, утверждена решением Крымского облисполкома от 21.06.1983 №362.

В апреле 1944 года при освобождении поселка (ныне города) Саки от немецко-фашистских захватчиков погибли три советских воина: Данильченко Дмитрий Митрофанович (1903), Данильченко Владимир Дмитриевич (1925), Ковпак Павел Пименович (1910), предположительно, из состава 13-го гвардейского стрелкового полка 3-й гвардейской стрелковой дивизии 2-й гвардейской армии.

Братская могила советских воинов находится на гражданском кладбище в городе Саки. На братской могиле установлен памятник в виде пятиступенчатого обелиска. На лицевой стороне обелиска была мемориальная доска с текстом: «Память погибшим от немецко-фашистских захватчиков Данильченко Дмитрий Митрофанович (1903), Данильченко Владимир Дмитриевич (1925), Ковпак Павел Пименович (1910). Погибли 13 апреля 1944 года. Память от своих» (утрачена). Территория захоронения ограждена металлической оградой.

* * *

Могила К.Т. и Ф.Ф.Ивановых.

Дата событий: 1943 г., перезахоронение - 1944 г.

г. Саки, Евпаторийское шоссе, гражданское кладбище, южная часть, со стороны шоссе Саки-Новоселовское.

Памятник истории местного значения.

Приказ Министерства культуры Украины от 04.07.2013 №604, охранный №2002-AP.

Охранная зона 1,5x1,0 м утверждена решением Крымского облисполкома от 15.01.1980 №16.

Ивановы Ксения Тимофеевна (1905-1943) и Федор Филиппович (1904-1943) - члены подпольно-патриотической группы, возглавляемой Петриченко К. Г. (с октября 1942 года по декабрь 1943 года), действовавшей в г. Саки. Дом Ивановых по Евпаторийскому шоссе в г.Саки с сентября по декабрь 1943 года служил явочной и пересыльной квартирой. В декабре 1943 года Ивановы были арестованы и отправлены в Евпаторийское гестапо. 4 декабря 1943 года Ивановы были расстреляны в городе Евпатория, на Красной горке - месте массовых расстрелов советских граждан 1941-1944 годов.

В мае 1944 года их останки обнаружили во время раскопок, опознаны родственниками и перевезены на кладбище в город Саки. В 1949 году на могиле Ивановых установлен памятник, заменен в 1975 году.

Памятник в виде четырехгранного обелиска на ступенчатом основании из бетона с мраморной крошкой. В верхней части обелиска высечена пятиконечная звезда, под ней овальное фото. Под фото укреплен мемориальная доска с текстом: «Иванова Ксения Тимофеевна (1905-1943), Иванов Ф. Ф. (1904-1943) зверски расстреляны фа-шистскими захватчиками за подпольную работу от детей и внуков».

* * *

Могила В.А.Галушкина.

Дата событий: 1944 г.

г. Саки, Евпаторийское шоссе, гражданское кладбище.

Памятник истории местного значения.

Приказ Министерства культуры Украины от 04.07.2013 №604, охранный №2003-AP.

Охранная зона 2,9 x 2,1 м, в границах бордюра, утверждена решением Крымского облисполкома от 15.01.1980 №16.

Галушкин Виктор Арсентьевич (1925-1944) - член подпольно-патриотической группы, возглавляемой Камлером В. В., действовавшей в г. Саки при сельскохозяйственной комендатуре со 2 октября по 1 декабря 1943 года.

После провала группы Галушкин В. А. скрывался в Евпатории, где был арестован в феврале 1944 года и после допросов и пыток в гестапо немецко-фашистские захватчики расстреляли его 1 марта 1944 года в городе Евпатория, на Красной горке - месте массовых расстрелов советских граждан 1941-1944 годов.

В мае 1944 года останки Галушкина В.А. обнаружили во время раскопок, опознаны

родственниками и перезахоронены на кладбище в город Саки. В 1949 году на могиле Галушкина В.А. установлен памятник. Памятник представляет собой четырехгранный двухступенчатый обелиск на двухступенчатом основании. На лицевой стороне первой снизу ступени обелиска краской написан текст: «Виктору Арсентьевичу Галушкину (1925 г.р.), зверски убит фашистами в подпольной работе, расстрелян 1 марта 1944 года».

* * *

Памятный знак в честь воинов-освободителей.

Дата событий: 1944 г. Дата сооружения: 1967 г. г. Саки, Евпаторийское шоссе, сквер у гражданского кладбища.

Памятник истории местного значения.

Решение Крымского облисполкома от 05.09.1969 №595, охранный №1518.

Охранная зона 100,0 x 12,0 м, в границах площадки, утверждена решением Крымского облисполкома от 15.01.1980 №16.

13 апреля 1944 войска 13-го стрелкового полка из состава 3-й гвардейской стрелковой дивизии 2-й гвардейской армии освободили город Саки от немецко-фашистских захватчиков. При освобождении города погибли и умерли в госпиталях 165 воинов Красной Армии. Их останки были похоронены в четырех братских могилах на сельском кладбище.

В 1967 году перед гражданским кладбищем был сооружен памятный знак в честь воинов-освободителей города Саки от немецко-фашистских захватчиков. Автор-скульптор Кошкин К. Г. Работы выполнялись Симферопольским художественно-производственным комбинатом.

Памятник представляет собой скульптуру скорбящей женщины-матери с венком в левой руке. Скульптура установлена на прямоугольном постаменте и двухступенчатом основании.

Материал постамента и основы - оштукатуренный камень-ракушечник. На постаменте выгравирован текст: «Вечная память советским воинам, героически павшим за освобождение Крыма в 1941-1944 гг.» и 164 фамилии погибших воинов.

Территория вокруг вымощена бетонной плиткой и озеленена.

Перед памятником установлены два бетонных цветника.

* * *

Братская могила жертв фашистского террора.

Дата событий: 1941-1942 гг.

г. Саки, Михайловское шоссе, в 70 м к западу, парк Сакского центрального военного клинического

санатория им. Н.И.Пирогова.

Памятник истории местного значения.

Приказ Министерства культуры Украины от 04.07.2013 №604, охранный №1517-AP.

Охранная зона радиусом 10 м от центра надгробия, утверждена решением Крымского облисполкома от 15.01.1980 №16.

Во время оккупации Крыма немецко-фашистскими захватчиками на станции Княжевичи (ныне с.Яркое) была создана подпольно-патриотическая группа, возглавляемая Тертышным Иосифом Андреевичем, которая проводила диверсионную работу в тылу врага. В октябре 1941 года Тертышный И. А. с группой из пяти человек рабочих зерносовхоза подожгли здание элеватора на станции Княжевичи. Тертышный И. А. и рабочие, участвовавшие в поджоге элеватора, были арестованы фашистами и расстреляны в саду у Михайловского шоссе (в настоящее время территория парка Сакского центрального военного клинического санатория им. Н.И. Пирогова).

В период 1941-1942 годов в саду у Михайловского шоссе проводились массовые расстрелы советских граждан. Точное количество погибших, их имена установить не представляется возможным, ориентировочное количество 30-35 человек, площадь захоронения не определена.

В 1950 году на братской могиле жертв фашистского террора был установлен памятник, замена в 1978 году. В 2008 году проведены работы по благоустройству территории и установке памятника на братской могиле жертв фашистского террора.

Памятник представляет собой постамент, на котором установлена полукруглая арка, увенчанная православным крестом, с колоколом внутри и каменная глыба, в центр которой укреплен мемориальная доска с текстом: «Здесь в 1941-1942 годах немецко-фашистскими захватчиками проводились массовые расстрелы советских граждан Зеленский И. Г. (1899 г.р. главный врач Сакской ЦРБ). Есюков А. А. (заведующий подсобным хозяйством Сакского военного санатория). Сенченко Г. Д. (1905 г.р.), Шагов Н. Ф. (1906 г.р.), Тертышный И. А. (1914 г.р.), Толоч Л. Г. (1905 г.р.), Кесак Л.Г.».

Перед памятником в честь 60-летия Победы в Великой Отечественной войне заложена Аллея Памяти.

* * *

Могила Героя Советского Союза генерал-майора Ф.Ф.Степанова.

г. Саки, гражданское кладбище.

Памятник истории местного значения.

Приказ Министерства культуры Украины от 04.07.2013 №604, охранный №4116-AP.

Охранная зона в границах захоронения, утверждена постановлением Совета министров Автономной Республики Крым от 20.01.1998 №15.

Степанов Федор Федорович (1913-1986) – Герой Советского Союза. Родился в г. Саки, в семье рабочего Сакского соляного промысла. С 1924 года трудился на Сакском химическом заводе, одновременно учился в школе рабочей молодежи. С 1929 года работал на Керченском заводе имени Войкова. В Советской Армии с 1932 года, окончил Военно-Морское училище им. М.В. Фрунзе, а затем Качинскую авиационную школу, участвовал в освободительном походе советских войск в Западную Украину и Западную Белоруссию (1939), в советско-финской войне (1929-1940). На фронтах Великой Отечественной войны с июня 1941 года, в звании старшего лейтенанта. Командовал отрядом 1-го тяжелого бомбардировочного авиационного полка 23-й бомбардировочной авиационной дивизии. В январе 1942 года капитан Степанов совершил 142 боевых вылета на бомбардировку важных объектов, уничтожения живой силы и техники противника. Указом Президиума Верховного Совета СССР от 20 июня 1942 года Степанову Ф.Ф. присвоено звание Героя Советского Союза.

Степанов Ф.Ф. участвовал в разгроме немецко-фашистских захватчиков под Волгоградом и Ленинградом, на Кавказе и Кубани. Соединение тяжелой бомбардировочной авиации, которой командовал Степанов, участвовало в ликвидации очага Второй Мировой войны на Дальнем Востоке. За годы Великой Отечественной войны совершил лично около 300 боевых вылетов. В 1950 году Степанов Ф.Ф. окончил курсы усовершенствования офицерского состава при Военно-воздушной академии, а в 1953 году - Военную академию Генштаба. С 1962 года генерал-майор авиации Степанов Ф.Ф. в запасе, жил в Киеве, с 1981 года являлся Почетным гражданином города Саки. Степанов Ф.Ф. награжден орденами Александра Невского, Отечественной войны 1-й степени, Красной Звезды, четырьмя орденами Красного Знамени, медалями. Умер Степанов 13 февраля 1986 года, по завещанию покойного его урна с прахом была доставлена по месту

рождения в город Саки и 21 ноября 1986 года захоронен. На могиле установлен памятник в виде прямоугольной стелы. На лицевой стороне стелы портретное изображение генерал-майора Степанова Ф.Ф. и текст.

Территория захоронения ограждена оградой.

* * *

Братская могила советских воинов.

Дата событий: апрель 1944 г.

г. Саки, ул. Вокзальная, 2а, в саду жилого дома.

Памятник истории местного значения.

Приказ Министерства культуры Украины от 04.07.2013 №604, охранный №2122-AP.

Охранная зона 2,05 x 3,0 м, в пределах ограды, утверждена решением Крымского облисполкома от 15.01.1980 №16.

В апреле 1944 года был сформирован армейский подвижной отряд в составе стрелкового батальона 24-й гвардейской стрелковой дивизии 14-го истребительного противотанкового артиллерийского полка; 1452-го самоходно-артиллерийского и 512-го танкового полков (командующий подполковник Пузанов Л. И.), с целью преследования отступающего противника. 13 апреля 1944 года части армейского подвижного отряда ворвались в г. Саки. Во время боя, завязавшегося у железнодорожной станции «Саки», погибли три советских воина (гвардии старший сержант Подобед Григорий Савельевич, гвардии сержант Чхабелия Дикран Кукович и гвардии рядовой Ярославцев Рувим Павлович).

Братская могила советских воинов находится во дворе дома № 2 по улице Вокзальной в городе Саки, недалеко от железнодорожного полотна. В 1975 году на братской могиле установлен памятник, взамен временного обелиска.

Памятник представляет собой обелиск в виде прямоугольной стелы на двухступенчатом основании. На лицевой стороне в центре стелы укреплена мемориальная доска с текстом: «гвардии старший сержант Подобед Григорий Савельевич, гвардии сержант Чхабелия Дикран Кукович и гвардии рядовой Ярославцев Рувим Павлович погибли 13 апреля 1944 года при освобождении г. Саки. Здесь 13 апреля 1944 года сражались воины 24-й гвардейской стрелковой дивизии за освобождение нашего города от фашистов.

Слава Вам, герои» и с изображением пятиконечной звезды, гвардейской лентой и лавровой ветвью. Территория захоронения ограждена металлической оградой.

* * *

Группа из 6 одиночных могил советских летчиков.

Дата событий: 1944-1945 гг.

г. Саки, ул. Курортная, парк санатория «Саки», 150 м от центральной аллеи.

Памятник истории местного значения.

Приказ Министерства культуры Украины от 04.07.2013 №604, охранный №1516-AP.

Охранная зона 14,0x10,0 м, в пределах ограды, утверждена решением Крымского облисполкома от 15.01.1980 №16.

В городе Саки на территории парка санатория «Саки» захоронены останки шести летчиков из состава 13-го штурмового авиационного полка, погибших в 1944-1945 годах. В мае 1944 года, в ходе проверки техники пилотирования, у села Ивановка Сакского района, погиб экипаж самолета в составе летчика Либермана Р. И., радиста Баладжаняна В. Л. и заместителя командира 13-го авиационного полка майора Дегтярева В.А. Дегтярев Владимир Арсентьевич (1903-1944) - гвардии майор, заместитель командира 13-го штурмового авиационного полка, входившего в состав авиации Черноморского Флота. За период Великой Отечественной войны Дегтярев В.А. совершил 502 боевых вылета, сбил 21 самолет противника, награжден орденами Ленина, Боевого Красного Знамени. Указом Президиума Верховного Совета СССР от 16 мая 1944 года Дегтяреву В.А. присвоено звание Героя Советского Союза.

В ноябре 1944 года в районе бывшего села Карасубазара (ныне город Белогорск) при возвращении с боевого задания погиб экипаж самолета в составе летчика Лобозова В. А. и радиста Ищенко Н. Ф. Лобозов Василий Андреевич (1910-1944) - гвардии майор авиации, участник боев на Халхин-Голе, в период Великой Отечественной войны - заместитель командира разведывательной авиаэскадрильи. Сбил 8 самолетов противника, уничтожил 2 железнодорожных эшелона, десятки танков и орудий. За образцовое выполнение заданий командования был награжден орденом Ленина, тремя орденами Красной Звезды, Орденом Отечественной войны 1-й степени. Указом Президиума Верховного Совета СССР от 16 мая 1944 года Лобозову В. А. присвоено звание Героя Советского Союза.

В октябре 1945 году, в автомобильной катастрофе районе города Саки, погиб летчик-истребитель Стариков Д. А. Стариков Дмитрий Александрович

(1915-1945) - гвардии старший лейтенант авиации, участник боев на Кавказе, в Крыму и на других фронтах Великой Отечественной войны. За время боев им сбит 21 самолет противника, уничтожено много живой силы и техники врага. Указом Президиума Верховного Совета СССР от 22 января 1944 года за образцовое выполнение заданий командования Старикову Д. А. присвоено звание Героя Советского Союза.

Группа из шести одиночных могил советских летчиков находится в 150 м от центральной аллеи парка санатория «Саки». В 1950 году, взамен временного обелиска, установлен памятник в виде скульптуры скорбящего воина и шести надгробных плит. Скульптура воина с каской в правой, согнутой в локте руке, и венком в левой, опущенной вниз, установлена на постаменте. На шести могилах установлены наклонные надгробные плиты из бетона с мраморной крошкой. В верхней части надгробий укреплены мемориальные доски с высеченным на них текстом, у изголовья установлены вазы из искусственного камня. Площадка вокруг памятника вымощена бетонными плитами, территория захоронения ограждена цепью, навешенной на столбики.

* * *

Памятный знак в честь воинов-односельчан.

Дата событий: 1941-1945 гг. Дата сооружения: 1965 г.

г. Саки, ул. Курортная, парк санатория «Саки», у главной аллеи.

Памятник истории местного значения.

Решение Крымского облисполкома от 05.09.1969 №595, охранный №1550.

Охранная зона 18,0x8,0 м, в границах площадки, утверждена решением Крымского облисполкома от 15.01.1980 №16.

В период Великой Отечественной войны, более тысячи жителей г. Саки сражались с немецко-фашистскими захватчиками, 378 из них награждены орденами и медалями СССР; двое уроженцев города удостоены звания Героев Советского Союза: Ф. И. Сенченко (Указ Президиума Верховного Совета СССР от 24 марта 1942 года) и Ф. Ф. Степанов (Указ Президиума Верховного Совета СССР от 20 июня 1942 года); 250 жителей пали смертью храбрых на полях сражений.

В 1965 году в парке санатория им. В. И. Ленина (ныне санаторий «Саки») был сооружен обелиск в честь жителей города Саки, погибших на фронтах Великой Отечественной войны. Автор памятника

неизвестен. В 1971 году у памятника зажжен вечный огонь и на стеле справа установлены мемориальные доски.

Памятный знак представляет собой четырехгранный сложной формы многоступенчатый обелиск на квадратном основании, устроенный ступенями. Обелиск увенчан изображением пятиконечной звезды с лавровым венком. На первой ступени обелиска, на лицевой плоскости высечен текст: «Вечная слава жителям г. Саки, павшим смертью храбрых в борьбе против немецко-фашистских захватчиков 1941-1945». На обратной стороне - слова: «Вспомним всех поименно. Горем вспомним своим... Это нужно не мертвым! Это надо живым!».

В центре перед обелиском установлен постамент для устройства Вечного огня, справа и слева от обелиска прямоугольные стелы с мемориальными досками с фамилиями жителей города Саки, погибших в годы Великой Отечественной войны.

* * *

Памятный знак в честь работников Сакской милиции, павших на фронтах Великой Отечественной войны.

Дата событий: 1941-1945 гг. Дата сооружения: 1984 г.

г. Саки, ул. Ленина, напротив здания городского отдела милиции.

Памятник истории местного значения

Решение Крымского облисполкома от 15.04.1986 №164, охранный №3088.

Охранная зона в радиусе 20 м от центра основания памятного знака, утверждена решением Крымского облисполкома от 15.04.1986 №164.

В годы Великой Отечественной войны на различных фронтах погибли многие сотрудники Сакского районного отдела милиции.

Впервые месяцы войны добровольцами ушли на фронт сотрудники Сакского районного отдела милиции товарищи Сапунков, Мельник, Оранский. При оккупации г. Саки ушли в партизанский отряд, а затем и в действующую армию остальные работники милиции. Героически сражались на фронтах Великой Отечественной войны Славный Тимофей Анисимович, Кудрявский Андрей Лукич, Вологин Петр Иванович, Рыжило Михаил Андреевич, Филь Илья Евстафьевич, Дегтярев Михаил Германович и многие другие. Отдали свои жизни в боях за Родину участковый уполномоченный сержант милиции Шолков

Павел Лазаревич – при обороне Керчи; в январе 1942 года, в ходе осуществления Евпаторийской десантной операции: начальник Сакского районного отдела милиции младший лейтенант Сороковой Александр Григорьевич; помощник оперуполномоченного сержант милиции Библик Василий Семенович; участковый уполномоченный сержант милиции Кодинец Степан Трофимович; оперуполномоченный сержант милиции Гасис Михаил Александрович. В апреле 1944 года при освобождении города Одессы погиб Библик Дмитрий Семенович, секретарь районного отдела милиции.

С целью увековечивания памяти работников милиции, павших в годы Великой Отечественной войны, в городе Саки был сооружен памятный знак и открыт в 1984 году. Автор памятника – скульптор Ю. Д. Калашников. Памятный знак представляет собой обелиск в форме стилизованного полуразвернутого знамени. Обелиск выполнен из железобетона, облицован мраморной плиткой. На лицевой грани обелиска укреплены символические изображения щита и меча и мемориальная доска с текстом: «Сотрудникам, павшим в боях». Обелиск установлен на двухступенчатом основании из железобетона, облицованного плиткой из серого мрамора.

Площадка вокруг памятника вымощена бетонной плиткой, территория благоустроена и озеленена.

* * *

Памятный знак в честь рабочих химзавода.

Дата событий: 1918-1920 гг., 1941-1945 гг.

Дата сооружения: 1967 г.

г. Саки, ул. Ленина, сквер у Дворца химиков.

Памятник истории местного значения.

Решение Крымского облисполкома от 05.09.1969 №595, охранный №1551.

Охранная зона 8,0x15,0 м, в границах площадки, утверждена решением Крымского облисполкома от 15.01.1980 №16.

В период гражданской войны многие рабочие химзавода сражались в партизанском отряде «Красные каски», в рядах Красной Армии, вели подпольную работу в тылу у белогвардейцев.

Рабочие химзавода героически сражались с немецко-фашистскими захватчиками на фронтах Великой Отечественной войны, о чем свидетельствуют многочисленные боевые награды ветеранов войны. Двое бывших рабочих завода удостоены высшей награды Родины – звания Героев Советского Союза – Ф. И. Сенченко (посмертно) и Ф. Ф. Степанов. Многие рабочие

Сакского химзавода пали смертью храбрых на полях сражений.

В ноября 1967 года, в сквере у Дворца химиков, в честь рабочих завода, павших на фронтах гражданской и Великой Отечественной войн, был открыт памятник.

Памятник в виде стелы из диоритовой глыбы с отшлифованной лицевой гранью, на которой сверху высечены тексты: «Вечная слава героям», внизу «1917-1922, 1941-1945». Стела установлена на прямоугольной плите, по всей поверхности, которой написан текст: «Трудящимся химзавода, павшим в боях за свободу и независимость нашей Родины». У плиты установлено основание для вечного огня (утрачено).

Территория вокруг памятника вымощена бетонной плиткой и озеленена.

* * *

Памятник Герою Советского Союза Ф.И.Сенченко.

Дата событий: 1921-1944 г.

Дата сооружения: май 1965 г.

г. Саки, ул. Пионерская, у школы №4.

Памятник истории местного значения.

Решение Крымского облисполкома от 05.09.1969 №595, охранный №1577.

Охранная зона 10,0 x 3,5 м, утверждена решением Крымского облисполкома от 15.01.1980 №16.


Сенченко Фёдор Иванович (1921-1944) – Герой Советского Союза. Родился 2 августа 1921 года в городе Саки в семье рабочего, учился в школе №4 города Саки. После окончания школы работал электриком на химическом заводе в городе Саки. В 1940 году призван в ряды Красной Армии, окончил курсы младших лейтенантов. На фронте Великой Отечественной войны с июня 1941 года. Командир роты 210-го инженерно-сапёрного батальона 50-й инженерно-сапёрной бригады, 50-й армии, 2-го Белорусского фронта лейтенант Сенченко в июне 1944 года провёл инженерную разведку Днепра в районе города Могилёв.

Затем рота навела переправу для войск армии. При строительстве моста через реку Бшезувка (Польша) в августе 1944 года приступил к укладке жердевого настила через болото для танков. К утру под сильным огнём врага было уложено 170 метров дороги. Постоянно находился в первых рядах, воодушевляя подчинённых на выполнение боевой задачи. Подразделение обеспечило успешную переправу войск. Во время этих работ 15 августа 1944 года Сенченко Ф.И. погиб, похоронен в городе Корицин (Польша). Указом Президиума Верховного Совета СССР от 24 марта 1945 года за мужество, отвагу и героизм, проявленные в борьбе с немецко-фашистскими захватчиками, лейтенанту Сенченко Фёдору Ивановичу посмертно присвоено звание Героя Советского Союза, награждён орденами Ленина, Красного Знамени, Отечественной войны 2-й степени, Красной Звезды, медалями. Имя Сенченко Ф.И. навечно зачислено в списки коллектива химического завода в городе Саки, улица в городе и школа №4, во дворе которой установлен бюст Героя Советского Союза, носят его имя. Памятник Сенченко Ф.И. открыт 8 мая 1965 года. Автор памятника скульптор Н.П.Петрова. Памятник в виде бюста установлен на постаменте. Сенченко Ф.И. изображен в военном обмундировании: в пилотке и гимнастерке, застегнутой на все пуговицы, с лейтенантскими погонами и нагрудными карманами. С левой стороны звезда Героя Советского Союза и орден Ленина, справа - орден «Красной Звезды». Бюст выполнен из бетона с диоритовой крошкой. Постамент - высокий параллелепипед на квадратном основании выполнен из ориентированного камня. На постаменте табличка с текстом: «Герой Советского Союза Сенченко Федор Иванович, 1921-1944. Учился в этой школе с 1929 – 1936 годы».

* * *

*Памятники и памятные места
в Республике Крым, связанные с событиями
Великой Отечественной войны
1941-1945 годов*

Сакский район



Памятный знак в честь
воинов-односельчан



Памятный знак в честь
воинов-односельчан



Братская могила советских воинов.

Дата событий: 1944 г.

Сакский район, Вересаевский с/с,
с. Вересаево, сельское кладбище.

Памятник истории местного значения.

Приказ Министерства культуры Украины от 28.11.2013 №1224, охранный №1523-AP.

Охранная зона в радиусе 10 м от центра захоронения, утверждена решением Крымского облисполкома от 15.01.1980 №16.

Могила советских воинов находится в северо-восточной части сельского кладбища.

В апреле 1944 г. в селе Комзетовка (ныне с. Вересаево) в 95-м медсанбате умерли от ран 5 воинов из состава 87-й гвардейской стрелковой дивизии 2-й гвардейской армии. Установлено имя одного из них - Вистроп Гаврила Дмитриевич, рядовой 1379-го стрелкового полка.

Останки умерших были похоронены на сельском кладбище. В 1974 г. рядом с могилой, вместо временного обелиска, был установлен памятник в виде скульптуры смиренного воина с приспущенным флагом в руках. Правая рука воина опирается на древко флага, в левой руке каска. Скульптура установлена на двухступенчатое основание. Материал памятника и скульптуры - железобетон.

Слева от памятника, на могиле установлена прямоугольная стена из оштукатуренного камня-ракушечника. На стене закрепленная табличка с цифрами: «1941-1945».

* * *

Братская могила жертв фашистского террора.

Дата событий: 1942 г.

Сакский район, Вересаевский с/с,
с. Вересаево, сельское кладбище.

Памятник истории местного значения.

Приказ Министерства культуры Украины от 28.11.2013 №1224, охранный №2125-AP.

Охранная зона 2,1 х 1,2 м, в пределах ограды, утверждена решением Крымского облисполкома от 15.01.1980 №16

Могила жертв фашизма находится в северо-западной части сельского кладбища.

Здесь похоронены останки 6 мирных жителей села Комзетовка (ныне с. Вересаево), расстрелянных фашистами 13 марта 1942 г. Среди погибших - трое взрослых и трое детей.

В 1975 г. на могиле установлен обелиск. На второй ступени обелиска расположена табличка из металла с текстом: «В память о погибших

в Великой Отечественной войне 13.03.1942 г. Мещерякова Р. И., Мещерякова А. И., Мещеряков Д. И., Шапошникова О. И., Шапошникова, Редько С. И.».

Могила и памятник огорожены металлической изгородью.

* * *

Памятный знак в честь воинов-односельчан.

Дата событий: 1941-1945 гг.

Дата сооружения: 1965 г., замена - 1979 г.

Сакский район, Вересаевский с/с,
с. Вересаево, у здания средней школы.

Памятник истории местного значения.

Решение Крымского облисполкома от 05.09.1969 №595, охранный №1552.

Охранная зона 8,0 х 4,4 м, утверждена решением Крымского облисполкома от 15.01.1980 №16.

В годы Великой Отечественной войны в боях с немецко-фашистскими захватчиками принимали участие 97 жителей села Вересаево, 33 из них погибли, 39 награждены орденами и медалями СССР.

8 мая 1965 года в селе был установлен обелиск, в честь односельчан, погибших за Советскую Родину на фронтах Великой Отечественной войны. Автор памятника неизвестен.

Памятный знак был установлен во дворе школы, в виде двухступенчатого четырехгранного обелиска на квадратном двухступенчатом основании и двухступенчатом постаменте, скульптуры скорбящей женщины. Обелиск был увенчан металлической пятиконечной звездой с лавровым венком.

Справа от памятника скульптура скорбящей женщины на прямоугольном постаменте. Материал скульптуры - бетон.

Памятник был заменен в 1979 г. Новый памятник в виде 2-х стел - вертикальной и горизонтальной из бетона, облицованных плиткой из альминского камня. Сохранена скульптура скорбящей женщины от бывшего памятника.

На стеле были укреплены металлическая мемориальная доска с текстом: «Слава воинам, погибшим в боях за Родину 1941-1945 гг.» и 33 фамилии погибших (в настоящее время утрачены). На стеле изображены барельефы 3-х советских воинов и была надпись накладными буквами: «Это нужно не мертвым, это нужно живым!» (надпись утрачена).

Площадка вокруг памятника вымощена бетонной плиткой. Территория вокруг памятника озеленена.

* * *

Памятный знак в честь воинов-односельчан.

Дата событий: 1941-1945 гг.

Дата сооружения: 1971 г.

Сакский район, Веселовский с/с,
с. Веселовка, пер. Школьный, у Дома культуры.
Памятник истории местного значения.
Решение Крымского облисполкома от 05.09.1969
№595, охранный №1554.

Охранная зона 11,0 x 14,0 м, в пределах
площадки, утверждена решением Крымского
облисполкома от 15.01.1980 №16.

Памятный знак открыт 9 мая 1971 года в честь
односельчан, погибших на фронтах Великой
Отечественной войны, он установлен в центре
села, рядом с Домом культуры и школой. Автор:
скульптор Л. С. Смерчинский.

Памятник представляет собой вертикальную
прямоугольную стелу из железобетона с диоритовой
крошкой на прямоугольном двухступенчатом
основании. В верхней части стелы выступает
с левого переднего ребра прямоугольный блок
с рельефными изображениями голов воинов -
представителей трех родов войск: пехотинца,
матроса, танкиста.

Под ним на торцевой грани стелы текст:
«Односельчанам, отдавшим жизнь за Советскую
Родину в Великой Отечественной войне 1941-1945
гг.». Перед стелой установлена двухфигурная
композиция, которая символизирует народную
скорбь: мужчина и женщина преклонного
возраста, которая прижалась к нему, они держат
гирлянду в руках.

На левой грани стелы укреплена мраморная доска
с высеченными на ней фамилиями односельчан:
«Артемов А.В., Бондарь А.И., Боякин А.С., Боякин
С.И., Гресс В.И., Гаврик И.П., Горбенко М.И.,
Демин К.Р., Демин А.К., Делеев Н.П., Махтан
М.И., Москвин И.Т., Коваленко И.И., Коваленко
В.И., Кисиленко М.Ф., Крупко А.Г., Пигарев В.Д.,
Чирко П.Г., Сухарученко К.А., Сухарученко И.К.,
Сухарученко А.К., Шрамко И.К., Щигульний П.П.,
Якубенко П.М., Якименко П.Н., Якименко Д.М.,
Якубенко Ф.С.»

Памятный знак рассчитан на фронтальное
восприятие, вместе с тем, четко выявлена
вертикаль, целостность общего силуэта,
укрупненный масштаб скульптурных элементов
подчеркивают его центральное положение на
площади села.

* * *

Памятный знак в честь воинов-односельчан.

Дата событий: 1941-1945 гг.

Дата сооружения: 1967 г.

Сакский район, Веселовский с/с,
с. Наташино, ул. Гагарина, сквер у школы.
Памятник истории местного значения
Решение Крымского облисполкома от 05.09.1969
№595, охранный №1556.

Охранная зона 10,0 x 8,0 м, в границах площадки,
утверждена решением Крымского облисполкома
от 15.01.1980 №16.

В период Великой Отечественной войны 1941-
1945 гг. много жителей села Наташино (бывшее
Малой) погибли в боях за Советскую Родину с
немецко-фашистскими захватчиками.

5 ноября 1967 года возле сельской школы
по улице Гагарина было торжественно открыт
памятник в честь воинов-односельчан, погибших
за честь и независимость нашей Родины. Автор
памятника неизвестен.

Памятный знак установлен в сквере возле
средней школы. Он представляет собой
четырёхгранный обелиск на прямоугольном
двухступенчатом основании из железобетона с
диоритовой крошкой, который венчает красная
пятиконечная звезда. В нижней части обелиска
высеченный текст: «Вечная слава односельчанам
погибшим в годы Великой Отечественной войны
1941-1945 гг.», изображена каска и лавровая
ветвь. На лицевой стороне памятника установлена
мемориальная доска, из габбро, с выбитыми на
ней фамилиями погибших воинов-односельчан.

* * *

Братская могила советских воинов.

Дата событий: 1941 г. Дата сооружения: 1975 г.

Сакский район, Виноградовский с/с,
с. Виноградово, сельское кладбище.
Памятник истории местного значения.
Приказ Министерства культуры Украины от
28.11.2013 №1224, охранный №1524-AP.

Охранная зона 1,7 x 2,7 м, в пределах ограды,
утверждена решением Крымского облисполкома
от 15.01.1980 №16.

Братская могила советских воинов находится в
северо-западной части сельского кладбища

В ней похоронены останки 2-х советских воинов,
погибших в период оборонительных боев за Крым.

В 1941 г. на окраине села Боз-Оглу-Монтанай
(ныне село Виноградово) находился полевой
аэродром. 26 октября, при возвращении с боевого
задания, погибли летчики военной части, которая

располагалась на аэродроме, старший лейтенант Петр Кузнецов и Владимир Пьянов.

В 1975 г. на могиле был установлен обелиск, вместо временного памятного знака. Обелиск выполнен из искусственного камня - бетон с мраморной крошкой. Его увенчивает изображение пламени. На первой ступени обелиска укреплен мраморная мемориальная плита с высеченным текстом: «Воинам Великой Отечественной войны 1941-1945».

Вверху на доске - рельеф пятиконечной звезды, внизу - лавровая ветвь и лента.

* * *

Моида неизвестного советского воина.

Дата событий: 1941-1945 гг.

Сакский район, Виноградовский с/с, с. Виноградово, сельское кладбище.

Памятник истории местного значения.

Приказ Министерства культуры Украины от 28.11.2013 №1224, охранный №2008-AP.

Охранная зона 1,7 x 2,7 м, в пределах ограды, утверждена решением Крымского облисполкома от 15.01.1980 №16.

Моида советского воина находится в северной части сельского кладбища.

Точных данных по истории данного погребения нет. По свидетельству старожилы села, здесь похоронены останки санитарки одной из военных частей, которая умерла в госпитале от полученных ран. Время гибели - период Великой Отечественной войны.

В 1975 г. на могиле установлен памятный знак в форме ступенчатого обелиска. Обелиск выполнен из искусственного камня - бетон с мраморной крошкой. Памятный знак венчает символическое изображение пламени.

В верхнюю ступень обелиска вмонтирована мраморная мемориальная плита с рельефными изображениями пятиконечной звезды, лавровой ветви и ленты, с высеченным текстом: «Воину Великой Отечественной войны 1941-1945».

* * *

Памятный знак в честь воинов-односельчан.

Дата событий: 1941-1945 гг.

Дата сооружения: 1968 г.

Сакский район, Виноградовский с/с, с. Виноградово.

Памятник истории местного значения.

Решение Крымского облисполкома от 15.01.1980 №16, учетный №2007.

Охранная зона 8,6 x 8,6 м, в пределах ограды, утверждена решением Крымского облисполкома

от 15.01.1980 №16.

В период Великой Отечественной войны 80 жителей села Виноградово (до 1948 года Боз-Оглу-Монтанай) боролись с немецко-фашистскими захватчиками. 11 из них погибли, 67 награждены боевыми орденами и медалями СССР.

В 1968 году в честь воинов-односельчан, погибших на фронтах Великой Отечественной войны, был установлен памятник. Авторы памятника - скульптор Куприн А. И., архитектор - Клейн А. К. Памятный знак был установлен в сквере, справа от Дома культуры.

В связи с проведением реконструкции села Виноградово, исполкомом Сакского районного Совета народных депутатов от 13.06.1980 №299, было принято решение о переносе памятника.

Решением Крымского облисполкома от 03.02.1981 №72 Сакскому райисполкому был согласован перенос памятного знака в честь воинов-односельчан, погибших в годы Великой Отечественной войны, установленного раньше в с. Виноградное в сквере у Дома культуры, в центр села на перекресток улицы Ленина и переулка Школьного со следующим благоустройством прилегающей территории.

Также было принято к сведению, что оплата работ по переносу памятника будет проведена за счет средств колхоза им. Ленина.

Памятник в виде скульптуры воина в плащ-палатке с венком в левой руке и автоматом в правой. Скульптура воина установлена на постаменте, справа от которого расположена горизонтальная стела. На лицевой поверхности стелы в нише сделана рельефная мемориальная надпись: «1941-1945». Стела и постамент установлена на общем основании, подъем к которой устроен ступенями.

Скульптура из бетона. Постамент сделан из камня-ракушечника и облицован плиткой из мраморного известняка. Основание из бетона.

Памятник посвящен памяти воинов-односельчан, погибших в борьбе за честь, свободу и независимость Родины.

Объект военно-патриотического воспитания.

* * *

Братская могила жертв фашистского террора.

Дата событий: 1942 г.

Сакский район, Воробьевский с/с,

с. Шишкино, западная окраина села.

Памятник истории местного значения.

Приказ Министерства культуры Украины от 28.11.2013 №1224, охранный №1525-AP.

Охранная зона 14,0 x 9,0 м, в пределах ограды, утверждена решением Крымского облисполкома от 15.01.1980 №16.

В период временной оккупации Крымского полуострова гитлеровцы проводили массовый террор против местных жителей, осуществляя директиву Гитлера от 19 июля 1941 г. «Крым должен быть освобожден от всех чужеземцев и заселен немцами». Согласно этой директиве они уничтожили 568 мирных жителей Сакского района и среди них 100 жителей с. Шишкино (бывшее с. Найдорф).

В 1950 году на могиле погибших односельчан был сооружен памятник. Автор неизвестен.

Братская могила жертв фашистского террора находится на западной окраине села. В ней похоронено 100 людей. Кроме этой могилы на территории находятся еще 4 могилы, все они окружены изгородью из камня-ракушечника.

Памятник в виде четырехгранного пирамидального обелиска из оштукатуренного камня-ракушечника на двухступенчатом прямоугольном основании из аналогичного материала. Мемориального текста нет.

Памятник свидетельствует о зверствах захватчиков на временно оккупированной территории Крымского полуострова в период Великой Отечественной войны, является объектом антивоенного воспитания молодых.

* * *

Братская могила Героев Советского Союза.

Дата событий: 1944 г.

Сакский район, Геройский с/с,
с. Геройское, северо-восточная окраина села.

Памятник истории местного значения.

Решение Крымского облисполкома от 05.09.1969 №595, охранный №1537.

Охранная зона в радиусе 10 м от центра основания памятника, утверждена решением Крымского облисполкома от 15.01.1980 №16.

Братская могила Героев Советского Союза, находится на северо-восточной окраине села, на холме возле дороги на с. Крымское Сакского района.

Здесь похоронены останки 8-ми Героев Советского Союза из составов 3-го Гвардейского мото-инженерного и 91-го мотоциклетного батальонов 19-го Перекопского Краснознаменного танкового корпуса.

13 апреля 1944 г. разведдозор под командованием сержанта Н.И. Поддубного получил задание вести разведку противника на правом фланге

полосы наступления 19-го танкового корпуса. У села Ашага-Джамин (ныне с. Геройское) его внезапно остановили фашисты. В ходе жестокого боя советские воины, которые израсходовали все патроны, ранеными были захвачены в плен и после истязаний расстреляны. Дивом остался в живых рядовой Ершов В.А.

16 мая 1944 г. Указом Президиума Верховной Рады СССР все 9 советских воинов были удостоены звания Героев Советского Союза.

Останки погибших были похоронены на сельском кладбище. В 1960 году их перенесли на нынешнее место погребения и установили памятный знак в форме куба на ступенчатом основании.

В 1984 г. возле подножия холма, на возвышенности, был установлен на постаменте из блоков искусственного камня танк «Т-34», на площадку, на которой установлен танк, ведут ступени из бетона. Площадка вокруг постамента вымощена бетонными плитами.

В 1980 году был разработан проект нового памятника танкистам-разведчикам в с. Геройское Сакского района Крымским художественно-производственным комбинатом Худфонда УССР при участии авторской группы – скульпторов В. В. Петренко, Н. И. Петренко и архитектора А. М. Крамаренко.

Проект памятника был рассмотрен и одобрен Художественно-экспертным советом по монументальной скульптуре Минкультуры УССР, Крымским отделом по делам строительства и архитектуры Крымского облисполкома, Комитетом Госстроя УССР.

Сооружение памятника проведено на холме в парке, где находятся могилы Героев. Главный вход в парк запроектирован со стороны шоссе Евпатория-Красноперекоск. Центральная аллея проложена к ступенькам, расположенным на холме и ведет к памятнику. Композиция памятника решена пятью пилонами, расположенными по схеме пятиконечной звезды и соединенных между собой железобетонным кольцом-поясом. Над главным входом кольцо разорвано. В центре памятника расположена надмогильная плита с указанием званий, фамилий и лет жизни Героев. Пилоны облицованы серыми гранитными блоками, на их внутренних плоскостях высечены барельефы с изображением воинов-героев в момент боя. На центральном пилоне, напротив входа, изображен воин, призывающий на ратный подвиг, на других пилонах двухфигурные композиции. Изображение воинов – портретные. Стилобат между пилонами из монолитного

бетона, поверхность мозаичная, трехцветная. Остов пилонов и кольцо-пояс выполнены из монолитного бетона со следующей обработкой под бучарду. Подпорная стенка стилобата из рваного гранита. Ступени центрального входа между пилонами выполнены из монолитного бетона. Ступени, ведущие от нижней площадки к памятнику, вымощены бетонными плитами.

С 1983 года по 1992 год работы осуществлялись за счет средств колхоза им. Войкова. Дальше работы были продлены Государственным комитетом по охране и использованию памятников истории и культуры Автономной Республики Крым за счет средств, выделенных из бюджета Автономной Республики Крым. Работы полностью были закончены в 2005 году к празднованию 60-летия Победы в Великой Отечественной войне.

В 2014 году на памятнике проведены ремонтно-реставрационные работы.

* * *

Памятный знак в честь воинов-односельчан.

Дата событий: 1941-1945 гг.

Дата сооружения: 1967 г.

Сакский район, Воробьевский с/с, с. Воробьево, ул. Гагарина, сквер. Памятник истории местного значения. Решение Крымского облисполкома от 05.09.1969 №595, охранный №1553.

Охранная зона 15,0 x 13,0 м, в границах площадки, утверждена решением Крымского облисполкома от 15.01.1980 №16.

В период Великой Отечественной войны в боях с немецко-фашистскими захватчиками принимали участие 34 жителя села Воробьево, 20 из них погибли смертью храбрых на полях боев. Все участники войны награждены орденами и медалями СССР.

В 1967 году в селе Воробьево был установлен памятный знак в честь односельчан, погибших на фронтах Великой Отечественной войны. Автор памятника неизвестен. Строительство памятника осуществлялось за счет средств колхоза «Россия».

Памятник представляет собой обелиск в форме четырехгранной пирамиды на двухступенчатом постаменте и двухступенчатом основании в виде бордюра.

На 2-х гранях обелиска установлены мемориальные доски с текстами: «Вечная слава воинам колхоза, погибшим в борьбе против немецко-фашистских захватчиков 1941-1945 гг.» и на обороте обелиска - текст: «Вспомним всех

поименно. Горем вспомним своим. Это нужно не мертвым. Это нужно живым». На двух досках перечислены фамилии погибших односельчан.

Материал памятника - железобетон, облицованный плитами из бетона с диоритовой крошкой.

В основании обелиска плита из камня-ракушечника, облицованная железобетонной плиткой с изображением венка, в котором устроен цветник, к памятнику ведут шесть ступеней.

* * *

Могила советского воина.

Дата событий: 1941 г.

Сакский район, Геройский с/с, с. Геройское, сельское кладбище. Памятник истории местного значения. Приказ Министерства культуры Украины от 04.07.2013 №604, охранный №1538-AP. Охранная зона 3,0 x 1,8 м, в пределах ограды, утверждена решением Крымского облисполкома от 15.01.1980 №16.

Могила советского воина находится на сельском кладбище, в северо-восточной его части.

В могиле похоронены останки советского воина, погибшего 30 октября 1941 г. в бою с фашистами возле села Ашага-Джамин (сейчас с. Геройское). Его имя и наименование воинской части, где служил погибший, не установлены.

Останки похоронены жителями села. В 1958 г. установлен временный обелиск. В 1985 г. заменен скульптурным изображением скорбящей женщины на квадратном постаменте. Памятник выполнен из бетона.

Автор И. С. Кравченко. На основании памятника высечен текст: «Имя твое неизвестно, подвиг твой бессмертен!».

* * *

Могила летчика Н. Я. Боярко.

Дата событий: 1944 г.

Сакский район, Геройский с/с, с. Яркое, у здания железнодорожной станции «Яркая». Памятник истории местного значения. Приказ Министерства культуры Украины от 04.07.2013 №604, охранный №2009-AP. Охранная зона 8,0 x 12,0 м, в границе площадки, утверждена решением Крымского облисполкома от 15.01.1980 №16.

Могила Боярко Н. Я. находится в сквере на железнодорожной станции «Яркая».

Здесь похоронены останки стрелка-радиста 686-го штурмового авиаполка Николая Яковлевича

Боярко. Умер от ран 7 мая 1944 г.

В 1976 году на могиле был установлен обелиск из бетона с диоритовой крошкой.

В 1990-годах памятник заменен.

Памятник представляет собой обелиск, суживающийся книзу на прямоугольном двухступенном основании, стилизованный под флаг, который развивается на ветру. На лицевой стороне памятника фотопортрет Боярко Николая Яковлевича и дата его жизни – 9.05.1926 - 7.05.1944.

Основание облицовано современной плиткой черного цвета. Материал обелиска - габбро.

Площадка вокруг могилы вымощена бетонной плиткой. С трех сторон памятника устроены цветочные клумбы.

* * *

Братская могила жертв фашистского террора.

Дата событий: 1942 г.

Сакский район, Добрушинский с/с, с. Добрушино, кладбище.

Памятник истории местного значения.

Приказ Министерства культуры Украины от 28.11.2013 №1224, охранный №1526.

Охранная зона в пределах ограды, утверждена решением Крымского облисполкома от 15.01.1980 №16.

В 1927 году по соседству с селом Чотай еврейский переселенцами было основано село Добрушино, названное в честь еврейского драматурга Иезекииля Добрушина.

Могила жертв фашистского террора находится на северной окраине сельского кладбища.

В декабре-январе 1942 г. на центральной усадьбе колхоза имени Молотова (с. Добрушино) фашисты уничтожили 46 людей - мирных жителей.

24 июня 1944 г. останки погибших были извлечены и похоронены в братской могиле на сельском кладбище.

В 1946 г. на могиле установлен обелиск из оштукатуренного камня-ракушечника.

В 1990-х годах памятник был заменен. Памятник представляет собой вертикальную стелу в виде конуса, который суживается книзу, установленную на основании. На лицевой стороне стелы закреплена мемориальная доска с текстом: «Здесь перезахоронены останки мирных жителей еврейской национальности жертв фашистского террора в 1944 году».

Перед стелой в 2011 году на могильной плите установлена мемориальная плита из

габбро с текстом на иврите и русском языке с перечислением лиц еврейской национальности, которые были расстреляны фашистами. Могила окружена бордюром, на котором установлены бетонные столбики, соединенные цепью. Между могильной плитой и бордюром засыпан крупный гравий. Вокруг могилы сделана отмостка из бетонных плит. Могила окружена невысокой каменной изгородью из оштукатуренного камня-ракушечника. К могиле ведет закругленный двухступенчатый проход, материал – бетон.

* * *

Памятный знак в честь воинов-односельчан.

Дата событий: 1941-1945 гг.

Дата сооружения: 1967 г.

Сакский район, Добрушинский с/с, с. Добрушино, ул. Школьная, на территории церкви.

Памятник истории местного значения.

Решение Крымского облисполкома от 05.09.1969 №595, охранный №1555.

Охранная зона 31,0 x 12,0 м, в пределах ограды, утверждена решением Крымского облисполкома от 15.01.1980 №16.

В период Великой Отечественной войны в боях с немецко-фашистскими захватчиками принимали участие 43 уроженца села Добрушино, 14 из них погибли смертью храбрых на полях боев. Все участники войны награждены орденами и медалями СССР.

В 1967 году в селе был сооружен памятный знак в честь односельчан, погибших на фронтах Великой Отечественной войны. Автор памятника неизвестен. Строительство памятника осуществлялось за счет средств колхоза имени XX партсъезда.

Памятный знак в честь воинов-односельчан представляет собой прямоугольную стелу. Стела установлена на двухступенчатом постаменте и прямоугольном основании. На стеле установлена мемориальная доска с текстом: «Помяни Господи во Царствии Твоем православных воинов, на брани убиенных за Веру и Отечество и сотвори им вечную память».

Материал обелиска – оштукатуренный камень-ракушечник.

Перед стелой установлена плита прямоугольной формы. На плите установлена бетонная ваза, которая используется как цветник.

Памятник находится на территории православной церкви, территория церкви и памятника огорожены

каменным забором. Территория вокруг памятника озеленена.

* * *

Памятный знак в честь воинов-односельчан.

Дата событий: 1941-1945 гг.

Сакский район, Добрушинский с/с,
с. Добрушино, ул. Школьная.

Памятник истории местного значения

Решение Крымского облисполкома от 05.09.1969
№595, охранный №1555а.

Охранная зона утверждена решением Крымского
облисполкома от 15.01.1980 №16.

На фронтах Великой Отечественной войны с
немецко-фашистскими захватчиками сражались
43 жителей села Добрушино, из них 14 человек
погибли за свободу и независимость нашей
Родины, 43 за проявленное мужество и отвагу
награждены орденами и медалями.

В честь воинов-односельчан, погибших на
фронтах Великой Отечественной войны, в селе
Добрушино установлен памятник.

Памятник представляет собой архитектурную
композицию, состоящую из центральной
скульптуры воина-освободителя на высоком
постаменте, и на заднем плане, мемориальной
стены с текстом «1941 Вечная память погибшим
односельчанам 1945». Композиция установлена
на подиуме, подъемы которого с двух сторон
обустроены ступенями. На подиуме перед
постаментом установлена наклонная плита
с фамилиями воинов-односельчан. Перед
подиумом установлена наклонная плита с двумя
мемориальными досками с текстом: «Помните! В
годы военного лихолетья – Праведники Народов
Мира Воронина Вера Ивановна, Стрелецкая
Дарья Тихоновна, Черлецкая Любовь Федоровна
и другие жители села Добрушино, рискуя
жизнью, спасали односельчан от нацистского
преследования. Спасибо Вам, дорогие земляки!
Семья Шафранских»; «В период фашистской
оккупации 1941-1944 годах были расстреляны
евреи - мирные жители села Добрушино. Многие из
них были первыми поселенцами и основателями
села».

Площадка перед памятником и дорожка, ведущая
к памятнику, вымощены бетонной плиткой. На
площадке перед памятником установлена плита с
изображением пятиконечной звезды. Территория
вокруг памятника благоустроена и озеленена.

* * *

Братская могила жертв фашистского террора.

Дата событий: 1941-1942 гг.

Сакский район, Добрушинский с/с,

с. Елизаветово, западная окраина села.

Памятник истории местного значения

Приказ Министерства культуры Украины от
28.11.2013 №1224, охранный №1857-AP.

Охранная зона 5,0 x 4,6 м, в пределах ограды,
утверждена решением Крымского облисполкома
от 15.01.1980 №16.

В могиле покоятся останки 138 мирных жителей
села Кары-Комзет (ныне село Елизаветово).

В ноябре-декабре 1941 г. они были расстреляны
и сброшены в колодезь отрядом частей СД.

В октябре 1967 г. над местом гибели установлен
трехступенчатый обелиск из оштукатуренного
камня-ракушечника. На вершине памятника
установлена звезда. На памятнике установлена
металлическая доска с надписью: «В этой
братской могиле покоится Куперман Н. Я., 1901-
15.11.1941». Внутри изгороди часть территории
залита бетоном. Возле тумбы со звездой Давида
сделана круглая цветочная клумбы. Бордюр
клумбы выполнен в виде венка и побелен
известью.

В 2011 году внутри изгороди установлена бетонная
тумба, на которой лежит под наклоном звезда
Давида (могендовид) (материал искусственный
камень) с закрепленной мемориальной доской
с текстом на иврите и русском языке: «Здесь
осенью 1941 года руками извергов-нацистов
расстреляны и стали святыми 130 евреев и 6
граждан русской и других национальностей». На
доске изображены семисвечник и звезда Давида
с указанием установленных фамилий жителей
села.

* * *

Памятный знак в честь воинов-односельчан.

Дата событий: 1941-1945 гг.

Дата сооружения: 1970 г., замена – 1979 г., 1984 г.

Сакский район, Добрушинский с/с, с. Елизаветово,
ул. Школьная/ ул. Полтавская, северная часть
села.

Памятник истории местного значения.

Решение Крымского облисполкома от 07.04.1972
№168, охранный №1858.

Охранная зона 13,0 x 14,0 м, в пределах ограды,
утверждена решением Крымского облисполкома
от 15.01.1980 №16.

В годы Великой Отечественной войны в боях с
немецко-фашистскими захватчиками боролись

и погибли много жителей села Елизаветово (бывшее село Кары-Комзет).

9 мая 1970 года в честь воинов-односельчан, погибших на фронтах Великой Отечественной войны, в селе был установлен памятник, в нишу которого встроили урну с порохом членов экипажа советского бомбардировщика, погибших в 1941 году. Имена и номера части, в которой служили погибшие, не установлены. Автор памятника неизвестен.

В 1979 году была проведена замена памятника. На двухступенчатое основание установлена прямоугольная стела из железобетона. В 1984 году возле памятника была установлена скульптура смиренного воина в плащ-палатке. В левой согнутой руке он держит каску, правая рука опирается на автомат ППШ. На стеле был текст: «Никто не забыт, ничто не забыто 1941-1945 гг.» (текст утрачен). Также на стеле установлен барельеф в виде голов двух солдат, одна голова в каске, вторая в буденовке.

Слева от фигуры солдата, перед стелой, установлен Вечный огонь в виде пятиконечной звезды, выкрашенной в красный цвет. Памятник по периметру окружен металлическими столбиками, с навешенной на них цепью.

Памятник посвящен мужеству и героизму советских воинов, погибших за независимость нашей Родины. Объект военно-патриотического воспитания молодых.

* * *

Братская могила советских воинов.

Дата событий: 1944 г.

Сакский район, Зерновский с/с,
с. Низинное, в 1,0 км на северо-запад от села.

Памятник истории местного значения.

Приказ Министерства культуры Украины от 28.11.2013 №1224, охранный №3095-AP.

Охранная зона 4,3 x 5,5 м, в пределах площадки, утверждена решением Крымского облисполкома от 15.04.1986 №164.

В могиле похоронены останки 18 советских воинов из состава 530-го истребительно-противотанкового полка фронтового подчинения, 831-го артиллерийского полка 279 стрелковой дивизии 51-й армии и 467-го артиллерийского полка (принадлежность не установлена), которые погибли в бою и были расстреляны фашистами 12-13 апреля 1944 г. у села Ново-Михайловки Сакского района (в настоящее время не существует). Похоронены на месте гибели.

В 1960 г. на могиле был установлен ступенчатый

обелиск из оштукатуренного камня-ракушечника. На обелиске установлена бетонная мемориальная доска с текстом: «Вечная память погибшим воинам Александров Н.П., Гаджиев Муртаза, Дорошук Ф.М., Золник Ф.И., Капленко П.П., Костиков С.Р., Павленко Т.М., Полюнков И.М., Ченчевич В., Шепель В.В.».

Площадка вокруг памятника вымощена бетонными плитами.

* * *

Могила советского воина.

Дата событий: 1944 г.

Сакский район, Зерновский с/с,
с. Низинное, сельское кладбище.

Памятник истории местного значения.

Приказ Министерства культуры Украины от 28.11.2013 №1224, охранный №3096-AP.

Охранная зона в границах захоронения, утверждена решением Крымского облисполкома от 15.04.1986 №164.

Могила находится на северо-западной окраине села, на кладбище. В ней похоронены останки ефрейтора Комякова Василия Ивановича из состава 700-го отдельного саперного батальона. Погиб в апреле 1944 г. при освобождении села Низинное.

В 1960 г. на могиле установлен ступенчатый обелиск из оштукатуренного камня-ракушечника. Обелиск увенчан пятиконечной звездой. Мемориального текста нет.

* * *

Братская могила советских воинов.

Дата событий: 1941-1944 гг.

Сакский район, Ивановский с/с,
с. Ивановка, сельское кладбище

Памятник истории местного значения

Приказ Министерства культуры Украины от 28.11.2013 №1224, охранный №1527-AP.

Охранная зона 5,5 x 3,5 м, утверждена решением Крымского облисполкома от 15.01.1980 №16.

В могиле похоронены останки советских воинов 24-й Гвардейской и 87-й стрелковых дивизий 2-й Гвардейской Армии. В ходе обороны Крыма от немецко-фашистских захватчиков (октябрь 1941 года) у села Камышлы (с. Ивановка) погибли воины из состава 24 СП, 95 СД и отдельного стрелкового батальона 157-й дивизии. В 1942 году здесь же погибли воины-десантники с 11 стрелкового батальона 79 морской стрелковой бригады.

В апреле 1944 г. село Камышлы находилось

на пути прохождения частей 2-й Гвардейской Армии в Севастополь. Некоторое время в селе размещался 279-й медсанбат. Воинов, умерших в медсанбате или погибших в ходе боевых действий, хоронили на местном кладбище. Среди похороненных в братской могиле - Бухтеров Виктор Семенович, сержант 2-го гвардейского стрелкового батальона; Ванюшкин З.Г., рядовой 72-го стрелкового полка 24-й гвардейской СД; Кравченко И.А., рядовой 1378 СП 87-й СД; Кочкин В.В., рядовой; Касимов Б., рядовой 72-го СП 24-й Гвардейской СД; Мусанов В.И., мл. сержант 72-го СП 24-й Гвардейской СД; Рябушкин Н.С., рядовой; Шишкин М.Ф., мл. сержант 344 окр. СБ.; Юнаш И.П., рядовой 72-го гв. СП 24-й Гвардейской СД.

В 1954 г. на могиле установлен обелиск. В 1987 г. он был заменен новым – в виде стелы из бетона с мраморной крошкой. В 1990-х годах памятник был снова заменен. В настоящее время памятник представляет собой подиум, который облицован бетонной тротуарной плиткой, на подиуме установлена прямоугольная стела, на которой в правой части изображена скорбящая женщина и Вечный огонь. На стеле установлена металлическая мемориальная доска с текстом: «Вечная память воинам павшим за освобождение и независимость нашей Родины в Великой Отечественной войне 1941-1945 гг.», ниже Вечного огня закреплена мраморная доска с текстом: «Вечная слава героям павшим в борьбе за свободу». Перед стелой в подиум вмонтированная мемориальная доска с текстом: «Никто не забыт, ничто не забыто». Материал, из которого изготовлены стела и доски – габбро.

* * *

Памятный знак в честь воинов-односельчан.

Дата событий: 1941-1945 гг.

Дата сооружения: 1966 г.

Сакский район, Ивановский с/с,

с. Ивановка, сквер у Дома культуры.

Памятник истории местного значения.

Решение Крымского облисполкома от 05.09.1969 №595, охранный №1557.

Охранная зона 7,0 x 7,0 м, в пределах площадки, утверждена решением Крымского облисполкома от 15.01.1980 №16.

В период Великой Отечественной войны в боях с немецко-фашистскими захватчиками принимало участие 165 жителей села Ивановка (бывшее село Камышлы), 82 из них погибли смертью храбрых на полях боев, 83 участника войны награждены орденами и медалями СССР.

В 1966 году в селе был установлен памятник в честь воинов-односельчан, погибших на фронтах Великой Отечественной войны. Автор памятника неизвестен. Строительство осуществлялось за счет средств колхоза «Рассвет».

Памятный знак в честь воинов-односельчан расположен в сквере у Дома культуры. Он представляет прямоугольный обелиски скульптуру воина в плаще с автоматом, с каской в левой руке, установленную на квадратном постаменте. Материал скульптуры - искусственный камень бронзированный. Материал обелиска - железобетон.

В основании на мемориальной прямоугольной плите высечен текст: «Вечная слава героям погибшим за Советскую Родину 1941-1945» и 84 фамилии воинов-односельчан. Мемориальная плита изготовлена из железобетона с крошкой, на которой высечены фамилии и имена погибших воинов, буквы надписей залиты бронзовой краской. Территория вокруг памятника вымощена бетонной плиткой и озеленена.

* * *

Памятный знак в честь воинов-односельчан.

Дата событий: 1941-1945 гг.

Дата сооружения: 1965 г.

Сакский район, Кольцовский с/с,

с. Кольцово, ул. Терещенко.

Памятник истории местного значения.

Решение Крымского облисполкома от 05.09.1969 №595, охранный №1559.

Охранная зона 5,0 x 8,0 м, в границах площадки, утверждена решением Крымского облисполкома от 15.01.1980 №16.

В период Великой Отечественной войны в боях с немецко-фашистскими захватчиками принимали участие 40 жителей села Кольцово, 29 из них погибли смертью храбрых на полях боев. Все участники войны - жители с. Кольцово награждены орденами и медалями СССР.

В 1965 году в селе был установлен памятный знак в честь воинов-односельчан, погибших на фронтах Великой Отечественной войны. Автор памятника неизвестен.

Памятный знак в честь воинов-односельчан представляет собой стелу неправильной формы на прямоугольном постаменте и трехступенчатом основании. Материал стелы - гранит. В правом верхнем углу стелы выполнено рельефное изображение факела, под которым высечен текст: «Вспомним всех поименно, Горем вспомним своим... Это нужно не мертвым, Это нужно живым!», и дальше текст: «Вечная слава павшим в борьбе за Родину в Великой Отечественной войне».

1941-1945 гг. рабочие совхоза «Первомайский» и 29 фамилий погибших односельчан. Материал основания - камень-ракушечник. Площадка вокруг памятника вымощена бетонной плиткой.

Территория вокруг памятника благоустроена и озеленена – растут деревья и кустарники.

* * *

Братская могила советских воинов и памятный знак в честь воинов-односельчан.

Дата событий: 1941-1945 гг., перезахоронение - 1962 г.

Дата сооружения: 1967 г.

Сакский район, Крайненский с/с, с. Трудовое.

Памятник истории местного значения.

Приказ Министерства культуры Украины от 28.11.2013 №1224, охранный №1561-AP.

Охранная зона 18,0 x 6,0 м, в границах площадки, утверждена решением Крымского облисполкома от 15.01.1980 №16.

В могиле похоронены останки двух советских воинов, погибших при разных обстоятельствах. 12 апреля 1944 г. у села Джабача (с. Любимовка Сакского района) погибли старший сержант 1250-го истребительно-противотанкового полка резерва Главного Командования, добавленного 20-и Гвардейской армии 4-го Украинского фронта, Федотов Михаил Александрович и неизвестен воин.

В 1962 г. их останки перенесли в с. Трудовое и установили памятник. Автор памятника - скульптор Л.С. Смерчинский. В 1967 г. на могиле был сооружен памятник – двухфигурная скульптурная композиция – воин в плащ-палатке, с обнаженной головой, в правой руке автомат ППШ, левой рукой обнимает мальчика, который прижался к нему. Памятник также посвящен павшим на фронтах Великой Отечественной войнам-односельчанам. Материал скульптуры – бетон с диоритовой крошкой. Постамент – оштукатуренный камень-ракушечник. В основании памятника установлена вертикальная мемориальная плита с высеченным текстом. Текст на мемориальной плите: «Вечная слава воинам-односельчанам погибшим на фронтах Великой Отечественной войны 1941-1945 гг.» и имена 36 погибших односельчан. Перед памятником установлена надгробная плита с мемориальной доской с текстом: «Вечная слава героям освободителям! Здесь перезахоронены останки воинов-разведчиков ст. сержанта Федотова М.А. и неизвестного матроса погибших 12 апреля 1944 года в с. Любимовка

при освобождении территории Крайненского сельского совета от немецко-фашистских захватчиков». Территория памятника огорожена бетонной изгородью с металлическим забором и вымощена бетонной плиткой.

* * *

Братская могила советских воинов.

Дата событий: 1941-1944 гг.

Сакский район, Крымский с/с, с. Крымское, сквер.

Памятник истории местного значения

Приказ Министерства культуры Украины от 04.07.2013 №604, охранный №2845-AP.

Охранная зона 3,5 x 17,5 м, в границах площадки, утверждена решением Крымского облисполкома от 21.06.1983 №362.

В братской могиле похоронены останки 7 моряков Черноморского флота, погибших в январе 1942 г.

По свидетельствам старожилов села - моряки были расстреляны немецкой полевой жандармерией при попытке прорваться из Евпатории в Севастополь. Имена погибших и их воинские звания не установлены. Их останки были похоронены местными жителями.

В послевоенное время был сооружен временный обелиск. В 1980 году - заменен архитектурной композицией в виде вертикального прямоугольного обелиска, горизонтальной стелы с горельефными и барельефными изображениями и вечно огня на общем основании, подъем к которой устроен ступенями. Памятник выполнен из железобетона, облицованный плиткой с альминского камня. На вертикальной стеле - барельефы орденов Отечественной войны и бетонные доски с текстами: «Вечная слава отважным воинам отдавшим жизнь за свободу и независимость нашей Родины», «Имена Ваши неизвестны, но подвиг Ваш будет жить в веках!».

На горизонтальной стеле – горельефное изображение головы матроса и георгиевской ленты с лавровой ветвью, с обратной стороны - рельефное изображение приспущенных флагов. На лицевой стороне - бетонная доска с цифрами: «1941-1945». Перед обелиском установлен Вечный огонь.

* * *

Памятный знак в честь воинов-односельчан.

Дата событий: 1941-1945 гг. Дата сооружения: 1965 г.

Сакский район, Крымский с/с, с. Крымское.

Памятник истории местного значения.

Решение Крымского облисполкома от 05.09.1969 №595, охранный №1562.

Охранная зона 5,0 х 5,0 м, в границах площадки, утверждена решением Крымского облисполкома от 15.01.1980 №16. В период Великой Отечественной войны в боях с немецко-фашистскими захватчиками принимало участие 42 жителя сел Крымского сельского совета, из них 14 погибли на полях боев, 34 награждены боевыми орденами и медалями СССР.

9 мая 1965 года в память о жителях племптицезавода «Крымский», павших за советскую Родину в период Великой Отечественной войны 1941-1945 гг., был установлен памятник. Автор памятника неизвестен.

Памятный знак представляет собой четырехгранный пирамидальный двухступенчатый обелиск на двухступенчатом постаменте и трехступенчатом основании. Обелиск увенчан изображением звезды с лавровым венком. На лицевой поверхности обелиска располагается ниша с текстом: «Вечная слава жителям совхоза, павшим смертью храбрых в борьбе против немецко-фашистских захватчиков (1941-1945 гг.)» и 14 фамилий погибших воинов. Текст на обороте «Вспомним всех поименно. Горем вспомним своим... Это нужно - не мертвым! Это надо живым!».

На правой и левой плоскостях памятника высеченные барельефы с эмблемами: щит с двумя стволами пушек и венком, якорь, два ствола пушек.

Обелиск изготовлен из железобетона с диоритовой крошкой.

Памятник увековечивает имена воинов-односельчан, погибших в боях с немецко-фашистскими захватчиками за свободу и независимость нашей Родины.

* * *

Памятный знак на месте базирования 889-го Новороссийского ночного легкобомбардировочного авиационного полка.

Дата события: 1944 г.

Дата сооружения: 1981 г.

Сакский район, Лесновский с/с, с. Владимировка, площадь у магазина.

Памятник истории местного значения.

Приказ Министерства культуры Украины от 28.11.2013 №1224, охранный №2940-AP.

Охранная зона в радиусе 15 м, в границах цветника, утверждена решением Крымского облисполкома от 21.06.1983 №362.

889-й ночной легкобомбардировочный полк был сформирован в ноябре 1941 г. в г. Невинномысске Ставропольского края на базе 25-й Военной авиационной школы пилотов и резерва ВВС Южного фронта. Летчики полка под командованием полковника К. Д. Бочарова принимали участие в боях на Малой земле, в Керчи, Новороссийске. 16 сентября 1943 г. приказом Верховного Главнокомандующего за отличные боевые действия в бою за Новороссийск полку присвоено почетное звание «Новороссийского». С 27 апреля по 22 мая 1944 г. 889-й авиаполк базировался на аэродроме в с. Владимировка Сакского района. Отсюда, летчики полка делали налеты на вражеские позиции у Севастополя. После освобождения Крыма полк принимал участие в освобождении Белоруссии, Польши, в Берлинской операции, 29 марта 1945 г. за образцовое выполнение заданий командования при взятии Гдыни 889-й авиаполк был награжден орденом Кутузова 3-й степени. Всего за годы войны летчики полка сделали 20260 боевых вылета. 28 воинов погибли в боях за Родину. Смелость, мужество и отвага летчиков полка отмечены более чем 800 боевыми наградами. 20 раз деятельность полка отмечалась дьяками в приказах Верховного Главнокомандования. К 35-летию Победы в Великой Отечественной войне в селе Владимировка, на месте базирования 889-го ночного легкобомбардировочного полка состоялось открытие памятного знака в честь знаменитых советских летчиков. Согласно решению Крымского исполкома от 13.01.1981 №20, памятник был сооружен на средства, заработанные на субботниках учениками Прибрежненского совхоза-техникума. Автор памятника неизвестен. Памятник представлен композицией из диоритовой глыбы и двумя мемориальными досками по бокам. В верхней части диоритовой глыбы укреплен эмблема морской авиации, выполненная из гипса. В нижней части обелиска вмонтирована мемориальная доска из серого мрамора с текстом: «Отсюда отважные летчики под командованием полковника К. Д. Бочарова совершали смелые налеты на врага при освобождении города-героя Севастополя». Внизу установлен пропеллер. На постаменте слева на 2-х мемориальных досках из серого мрамора высечен текст: «В селе Владимировка в апреле-мае 1944 г. базировался 889-й ордена Кутузова Новороссийский легкобомбардировочный авиаполк 4-й Воздушной Армии, принимавший участие в разгроме немецко-фашистских

захватчиков в Крыму». На постаменте справа – «Воздушной Армии солдатам. Благодарные комсомольцы».

* * *

Братская могила жертв фашистского террора.

Дата событий: 1941 г.

Сакский район, Лесновский с/с, с. Лесновка, в 1,0 км северо-восточнее села, справа от шоссе Лесновка-Шелковичное, в поле.

Памятник истории местного значения.

Приказ Министерства культуры Украины от 28.11.2013 №1224, охранный №1529-AP.

Охранная зона 8,0 x 16,0 м, утверждена решением Крымского облисполкома от 15.01.1980 №16.

В период временной оккупации Сакского района немецко-фашистскими захватчиками в 1941 году на северо-восточной окраине с. Лесновка было расстреляно свыше 200 мирных жителей: партийных и советских работников и комсомольцев.

В 1944 году на месте гибели советских граждан был установлен памятник. Авторы памятника неизвестны.

В братской могиле жертв фашистского террора похоронено свыше 200 советских граждан. Памятник представлял собой пирамидальный, трехступенчатый обелиск на квадратном двухступенчатом основании, увенчанный пятиконечной металлической звездой. Материал обелиска и основания - камень-ракушечник.

В 1983 году была проведена замена памятника. Новый памятник в форме прямоугольной вертикальной бетонной стелы, облицованной белой плиткой с альминского камня. Основание было облицовано керамической плиткой. В настоящее время основание оштукатурено под «шубу» и выкрашено в черный цвет.

В 2011 году еврейским обществом на памятник были установлены мемориальные доски из габбро. Две доски, изображающие при соединении звезду Давида (могендовид), на верхней – семисвечник и надпись «1941» «24 ноября» «Жертвам фашизма», на нижней – фото с изображением массовых смертных казней и надпись: «Здесь 24 ноября 1941 года руками извергов-нацистов расстреляны граждане еврейской и славянской национальностей. В воспоминаниях очевидцев трагедии сохранились события и люди. Но список расстрелянных уточняется. Ведется поиск...» и дата «24.11.2011». Ниже доска с указанием фамилий погибших, всего указано 202 фамилии.

Памятник окружен невысокой бетонной изгородью, в которую вмонтированные металлические столбики.

* * *

Братская могила советских воинов и памятный знак в честь воинов-односельчан.

Дата событий: 1941-1945 гг.

Дата сооружения: 1975 г.

Сакский район, Лесновский с/с, с. Прибрежное, В 60 м к северу от железнодорожного полотна, парк перед учебным корпусом сельхозтехникума.

Памятник истории местного значения.

Приказ Министерства культуры Украины от 28.11.2013 №1224, охранный №1530-AP.

Охранная зона 18,0 x 40,0 м, в границах площадки, утверждена решением Крымского облисполкома от 15.01.1980 №16.

В ходе проведения операции по освобождению Крыма от немецко-фашистских оккупантов, 13 апреля 1944 года при освобождении с. Прибрежное погибли советские воины – мл. сержант И. Бондаренко и рядовой Бекмуратов, их останки были похоронены на месте гибели (у железнодорожного разъезда в с. Кара-Тобе (с 1948 г. - с. Прибрежное).

Номера частей, в которых они служили, не установлены, предположительно это воины из состава армейского подвижного отряда 2-й Гвардейской армии или 13-го Гвардейского СП 3-й Гвардейской стрелковой дивизии, что освобождали г. Саки.

В 1975 году их останки были перезахоронены на территорию сельхозтехникума, в парк перед учебным корпусом.

На надгробной плите надпись: «младший сержант Бондаренко Илья, рядовой Бекмуратов 13 апреля 1944 года пали смертью храбрых в бою за село Прибрежное. Вечная слава героям. От жителей с. Прибрежное».

На могиле советских воинов был сооружен памятник в виде 3-х пилонов и горизонтальной прямоугольной стелы с барельефами матроса, пехотинца и танкиста, которые посвящены воинам-односельчанам с. Прибрежное, погибших на фронтах Великой Отечественной войны. Памятник выполнен из искусственного камня. Сверху пилоны соединены венком.

На стеле, слева от горельефов высечен текст: «...Вас нельзя воскресить. Но дело за которое вы отдали свои молодых жизни - бессмертно!».

Территория памятника выложена тротуарной

плиткой, благоустроена, возле памятника устроены цветочные клумбы, вокруг растут деревья и кустарники.

* * *

Братская могила советских воинов.

Дата событий: 1941-1944 гг., перезахоронение - 1953 г.

Сакский район, Митяевский с/с,
с. Листовое, у школы.

Памятник истории местного значения.

Приказ Министерства культуры Украины от 28.11.2013 №1224, охранный №1531-AP.

Охранная зона с отстоянием на 2 м от основания памятника и надгробия, утверждена решением Крымского облисполкома от 15.01.1980 №16.

В октябре 1941 года в период обороны Крыма от немецко-фашистских захватчиков в ожесточенном бою у села Новый Карагурт (ныне с. Митяево) погиб офицер Советской Армии Петров Петр Васильевич, 1899 года рождения, номер части не установлен.

В 1944 году в канун освобождения Сакского района от немецко-фашистских захватчиков у села Калиновки были расстреляны за связь с подпольем Кириенко Павел Терентьевич и Кириенко Лукаш Терентьевич.

В 1953 году останки Петрова П. В., Кириенко П. Т., Кириенко Л. Т., а также трех неизвестных воинов, погибших в апреле 1944 года за освобождение сел Долинка, Журавли, Листовое, торжественно перезахоронены в братскую могилу в село Листовое.

На братской могиле советских воинов установлен памятник. Автор памятника неизвестен. Памятник представляет собой пирамидальный четырехгранный, двухступенчатый обелиск, установленный на двухступенчатом основании. На лицевой стороне обелиска в верхней части изображен орден Великой Отечественной войны, в центре обелиска и по кругу – барельефные изображения советских воинов разных родов войск. Перед обелиском установлена тумба, на которой устроен вечный огонь в виде стилизованной пятиконечной звезды.

Площадка вокруг памятника вымощена бетонными плитами.

* * *

Памятный знак в честь воинов-односельчан.

Дата событий: 1941-1945 гг.

Дата сооружения: 1966 г.

Сакский район, Митяевский с/с,
с. Митяево, сквер у Дома культуры.

Памятник истории местного значения

Решение Крымского облисполкома от 05.09.1969 №595, охранный №1563

Охранная зона 7,0 x 6,0 м, утверждена решением Крымского облисполкома от 15.01.1980 №16.

На фронтах Великой Отечественной войны с немецко-фашистскими захватчиками сражались 37 жителей села Новый Карагурт (ныне с. Митяево), из них 9 человек погибли за свободу и независимость нашей Родины, 37 за проявленное мужество и отвагу награждены орденами и медалями. В 1966 году в честь воинов-односельчан, погибших на фронтах Великой Отечественной войны, в селе Митяево установлен памятный знак.

Памятник представляет собой четырехгранный прямоугольный обелиск, увенчанный звездой, установленный на постаменте и трехступенчатом основании. На лицевой стороне постаumenta в нише установлена мемориальная доска с текстом: «Вечная слава жителям совхоза павшим смертью храбрых в борьбе против немецко-фашистских захватчиков 1941-1945 годах»; на обратной стороне постаumenta текст: «Вспомним всех поименно. Горем вспомним своим... Это нужно не мертвым! Это надо живым!». На основании перед обелиском установлена доска с фамилиями воинов-односельчан, погибших в годы Великой Отечественной войны.

Территория вокруг памятника ограждена бордюром из фигурной бетонной плитки.

* * *

Братская могила жертв фашизма.

Дата событий: 1942 г.

Сакский район, Митяевский с/с,
с. Митяево, ул. Юбилейная, за средней школой.

Памятник истории местного значения.

Приказ Министерства культуры Украины от 28.11.2013 №1224, охранный №3239-AP.

Охранная зона в пределах площадки, утверждена решением Крымского облисполкома от 20.02.1990 №48.

В период временной оккупации Крыма немецко-фашистскими захватчиками в феврале 1942 года близ села Новый Карагурт (ныне с. Митяево), согласно Акта комиссии по обследованию мест массовых казней и захоронений советских граждан в период Великой Отечественной войны по установлению злодеяний немецко-фашистских захватчиков на территории района,

были расстреляны мирные жители села.

На братской могиле жертв фашизма был установлен памятник. Памятник представляет собой обелиск в виде четырехгранной пирамиды, увенчанной шестиконечной звездой, установленной на трехступенчатом основании. На лицевой стороне обелиска в верхней части изображена пятиконечная звезда и лавровая ветвь. По центру обелиск опоясывают барельефное изображение скорбящей матери; дата «1942» и текст «Жертвам фашизма». На лицевой стороне обелиска в нижней части установлены две мемориальные доски с текстом: «Здесь покоится прах 75-ти евреев, убитых фашистами в феврале 1942 года. Это 16 семей, взрослые и дети. Среди них: Литак Мендель Аронович (75 лет) Кренцин Эйнех Пинхосович (17 лет)»; «На этом месте в 1942 году фашисты расстреляли мирных жителей села Митяево. Вечная память, погибшим в годы Великой Отечественной войны 1941-1945».

Площадка вокруг памятника вымощена бетонной плиткой.

* * *

Братская могила советских воинов.

Дата событий: 1941 г., 1945 г., перезахоронение - 1961 г.

Сакский район, Митяевский с/с, с. Шелковичное, возвышенность у въезда в село. Памятник истории местного значения.

Приказ Министерства культуры Украины от 28.11.2013 №1224, охранный №1532-AP.

Охранная зона 5,6 x 7,5 м, в пределах ограды, утверждена решением Крымского облисполкома от 15.01.1980 №16.

В октябре 1941 года деревня Темеш (ныне село Шелковичное) входила в рубеж обороны 7-й бригады морской пехоты, прикрывавшей отход частей Приморской армии с боевых позиций на севере Крыма. Советских воинов, погибших в бою с немецко-фашистскими захватчиками, местные жители захоронили на месте гибели. В мае 1945 года в селе Шелковичное умерли от ран четыре воина из состава 1371-го стрелкового полка, останки их были захоронены на сельском кладбище.

В 1961 году было произведено торжественное перезахоронение останков советских воинов на холм при въезде в село Шелковичное и установлен памятник, в 1984 году памятник был заменен.

Памятник представляет собой композицию, состоящую из вертикальной и горизонтальной стел, установленных на постаменте. На постаменте

перед стелами установлена мемориальная плита с текстом: «Здесь похоронены 13 матросов 7-й бригады морской пехоты ЧФ и офицеры: полковой комиссар Сергеев Г. И., старший политрук Карпов Н. С., майор Бекетов, старший лейтенант Белозерцев Г. Я. Погибли 30 октября 1941 года в селе Шелковичное».

Территория братской могилы советских воинов ограждена бетонным бордюром.

* * *

Братская могила советских воинов.

Дата событий: 1944 г.

Сакский район, Молочненский с/с, с. Молочное, сельское кладбище.

Памятник истории местного значения.

Приказ Министерства культуры Украины от 28.11.2013 №1224, охранный №1533-AP.

Охранная зона 2,8 x 4,25 м, в пределах ограды, утверждена решением Крымского облисполкома от 15.01.1980 №16.

В мае 1944 года при разминировании берега Черного моря погибли три советских воина. Установлена фамилия одного из погибших – Бибииков Алкир (Закир) Алиевич, 1923(0) года рождения, рядовой, номер части неизвестен. Останки советских воинов захоронены в братской могиле на сельском кладбище.

В 1949 году на братской могиле советских воинов был установлен обелиск.

Памятник представляет собой четырехгранный прямоугольный обелиск, увенчанный пятиконечной звездой, установленный на двухступенчатом основании. На лицевой стороне в центре обелиска установлена мемориальная доска с текстом: «Здесь похоронены рядовой Бибииков Алкир Алиевич 1920 года рождения и два неизвестных воина, погибших при разминировании берега моря 28 мая 1944 года».

Территория вокруг памятника вымощена бетонной плиткой.

* * *

Памятный знак в честь советских воинов, погибших при разминировании берега Черного моря, и воинов-односельчан, погибших на фронтах Великой Отечественной войны, 1941-1945 гг.

Дата сооружения: 1969 г.

Сакский район, Молочненский с/с, с. Молочное, у Дома культуры.

Памятник истории местного значения.

Решение Крымского облисполкома от 07.04.1972 №168, охранный №1856.

Охранная зона 14,0 x 8,0 м, в границах площадки, утверждена решением Крымского облисполкома от 15.01.1980 №16.

На фронтах Великой Отечественной войны с немецко-фашистскими захватчиками сражались 71 житель села Терекли-Конрат (ныне с. Молочное), многие из них погибли за свободу и независимость нашей Родины, многие за проявленное мужество и отвагу награждены орденами и медалями.

В 1969 году в честь советских воинов, погибших при разминировании берега Черного моря, и воинов-односельчан, погибших на фронтах Великой Отечественной войны, в селе Молочное установлен памятный знак.

Памятный знак представляет собой композицию, состоящую из двух горизонтальных, отдельно стоящих, стел, установленных на основаниях. На лицевой стороне одной стелы горельефное изображение советских воинов и мемориальный текст: «Вечная память воинам Советской Армии погибшим при разминировании берега Черного моря 28 мая 1944 года». На лицевой стороне другой стелы: слева – барельефное изображение скорбящей матери, справа – в верхнем углу мемориальная доска с текстом: «Шли на смерть ни ради славы - ради жизни на земле». На основании перед стелой, установлены наклонные плиты, на которых указаны фамилии воинов-односельчан, погибших на фронтах Великой Отечественной войны. С обратной стороны стелы, справа, барельефное изображение советских воинов – пехотинца, летчика, матроса и лавровой ветви.

* * *

Группа могил советских летчиков.

Дата событий: 1942 г., 1944 г.

Сакский район, Новофедоровский п/с, п. Новофедоровка, западная окраина поселка, в 260 м к северо-востоку от берега моря, у лесопарка.

Памятник истории местного значения

Приказ Министерства культуры Украины от 28.11.2013 №1224, охранный №1542-AP.

Охранная зона 14,4x14,0 м, утверждена решением Решение Крымского облисполкома от 15.01.1980 №16.

В апреле 1942 года, в районе села Федоровка (ныне пос. Новофедоровка) при бомбардировке вражеских объектов погиб экипаж самолета: старший лейтенант Чепуренко Борис Иванович, старший лейтенант Аникушин Николай Иванович, сержант Осипов Николай Михайлович. Их останки

были захоронены на месте гибели. В мае 1944 года рядом с могилами летчиков был захоронен Воронин Василий Алексеевич - лейтенант, умерший от ран, полученных при бомбардировке вражеских позиций в районе г. Севастополя.

В 1967 году на могилах советских воинов был установлен памятник и металлическая мемориальная доска на железных стержнях, на которой краской выполнен текст: «Здесь похоронены мужественно павшие в боях за Родину в 1941-1945 годах старший лейтенант Чепуренко Борис Иванович - летчик, член КПСС, родился 15 апреля 1915 года, старший лейтенант - Аникушин Николай Иванович - штурман, член ВЛКСМ, родился в 1916 году, сержант Осипов Николай Михайлович - стрелок-радист, кандидат в члены КПСС, родился 23 декабря 1917 года. Экипаж был сбит и погиб при бомбардировке объектов врага в Крыму 8 апреля 1942 года. Воробьев Василий - летчик» (в настоящее время доска утрачена).

В 1982 году на территории могил советских воинов была проведена реконструкция. Могилы ограждены бордюром, перед могилами, на заднем плане, установлен памятник в виде четырехгранной пирамиды, увенчанной пятиконечной звездой, установленный на трехступенчатом основании. На лицевой стороне памятника установлена мемориальная доска с текстом: «Вечная память, погибшим в боях за Родину 1941-1945 годах. Старший лейтенант Чепуренко Б. И., старший лейтенант Аникушин Н. И., лейтенант Воронин В. А., сержант Осипов Н. М.».

Территория вокруг памятника ограждена оградой в виде столбиков, на которых навешана цепь.

* * *

Памятный знак в честь воинов-освободителей.

Дата событий: 1941-1944 гг.

Дата сооружения: 1965 г.

Сакский район, Новофедоровский п/с, п. Новофедоровка, у Дома культуры.

Памятник истории местного значения.

Решение Крымского облисполкома от 15.01.1980 №16, охранный №2238.

Охранная зона в пределах ограды основного памятника (5,0 x 5,0 м) и оснований 9 бюстов Героев Советского Союза (2,0 x 1,0 м), утверждена решением Решение Крымского облисполкома от 15.01.1980 №16.

В годы Великой Отечественной войны на многих фронтах с немецко-фашистскими захватчиками за свободу нашей Родины в боях отличились воины 30-го разведывательного авиационного

Севастопольского полка. Девятерым из них присвоено высокое звание Героя Советского Союза. Пятеро воинов удостоены этого звания за бои на Крымской земле, за освобождение Севастополя, Феодосии, Керчи и других крымских городов и сел, 66 воинов пали смертью храбрых.

В 1965 году был установлен памятный знак в честь воинов 30-го разведывательного авиационного полка. Авторы памятника неизвестны.

Памятник представлен в виде четырехгранного конусного обелиска на ступенчатом постаменте, установленный на основании. На лицевой стороне обелиска, в верхней части, изображен орден Красного Знамени, ниже установлена доска с мемориальным текстом: «Дадим себе клятву идти по их следам, подражать их бесстрашию, их героизму. В.И.Ленин». У основания памятника установлена наклонная плита с мемориальным текстом: «Боевой счет однополчан за годы Великой Отечественной войны личный состав произвел: боевых вылетов – 3579, аэрофото-снимков – 1065, сбил самолетов – 31, потопил кораблей – 8, уничтожил эшелонов – 83, сбросил листовок – 1200000, обнаружил кон-воев – 466, обнаружил кораблей – 5125, обнаружил самолетов - 9500». На оборотной стороне обелиска, в верхней части, изображен орден Великой Отечественной войны, ниже установлена доска с мемориальным текстом: «Слава Вам, храбрые слава бесстрашные. Вечную славу поет Вам народ, доблестно жившие, смерть сокрушившие, память о Вас никогда не умрет!». У основания памятника – установлена наклонная плита с текстом: «Они отдали жизнь за Родину!» и фамилии погибших воинов. Вокруг памятника установлено ограждение в виде цепи, навешанной на якоря. К памятнику ведет аллея. С левой стороны аллеи установлено 9 бюстов Героев Советского Союза на постаментах прямоугольной формы. В верхней части постаментов укреплены мемориальные доски с фамилиями Героев Советского Союза: «Лебедев Д.М., Скугарь В.А., Марченко И.Г., Василевский В.Г., Карпов А.Д., Мордин В.А., Лобозов В.А., Ковальчук И.И., Рожков А.Е.».

* * *

Братская могила советских воинов.

Дата событий: 1941-1945 гг. Дата сооружения: 1952 г.

Сакский район, Ореховский с/с,

с. Михайловка, сельское кладбище.

Памятник истории местного значения.

Приказ Министерства культуры Украины от 28.11.2013 №1224, охранный №1539-AP.

Охранная зона 28,0 x 2,5 м, утверждена решением Крымского облисполкома от 15.01.1980 №16

На сельском кладбище села Михайловка, в братской могиле захоронены советские воины, погибшие в годы Великой Отечественной войны.

В 1952 году на братской могиле советских воинов установлен памятник.

Памятник представляет собой обелиск в виде четырехгранной пирамиды, увенчанной пятиконечной звездой, установленный на постаменте и двухступенчатом основании. На постаменте установлены две мемориальные доски с текстом: «Вечная слава воинам павшим смертью храбрых в Великой Отечественной войне. 1941-1945», «Здесь похоронены: Вахтин В.И., Кортуженов Н.П., Захарченко В.И., Кошкин Д.П., Корабейников Ф.В., Пономарев В.С., Овчаров Т.М., Попов Г.А.».

Территория захоронения советских воинов ограждена бетонным бордюром.

* * *

Могила лейтенанта И.И.Гапича.

Дата событий: 1944 г.

Дата сооружения: 1974 г.

Сакский район, Ореховский с/с,

с. Михайловка, сельское кладбище.

Памятник истории местного значения.

Приказ Министерства культуры Украины от 28.11.2013 №1224, охранный №3098-AP.

Охранная зона в границах захоронения, утверждена решением Крымского облисполкома от 15.04.1986 №164

На сельском кладбище села Михайловка захоронены останки штурмана, лейтенанта Гапича Ивана Ивановича, погибшего в 1944 году.

В 1974 году на могиле Гапича И. И. его родственниками был установлен памятник.

Памятник представляет собой ступенчатый прямоугольный обелиск, увенчанный пятиконечной звездой, установленный на основании.

На лицевой стороне обелиска установлена мемориальная доска с текстом: «Трагически погиб штурман Гапич Иван Иванович 1922-1944. Ты будешь вечно любимый в наших сердцах. Мать, отец, братья, сестра».

На мемориальной доске в верхней части установлена фотография Гапича И. И., в нижней части – рельефное изображение самолета.

* * *

Могила С. М. Воробьева.

Дата событий: апрель 1944 г.

Дата сооружения: 1952 г.

Сакский район, Ореховский с/с,
с. Михайловка, у сельского кладбища.
Памятник истории местного значения.
Приказ Министерства культуры Украины от
28.11.2013 №1224, охранный №1540-AP.

Охранная зона 4,05 x 5,95 м, в границах
захоронения, утверждена решением Крымского
облисполкома от 15.01.1980 №16.

На территории села Михайловка захоронены
останки летчика, гвардии капитана Воробьева
Сергея Мироновича, погибшего 21 апреля
1944 года, в районе села Михайловка, который
возвращался с боевого задания - бомбежки
немецких позиций в Севастополе.

В 1952 году на могиле Воробьева С. М. установлен
памятник.

Памятник представляет собой вертикальную
стелу, на постаменте, установленный на
основании. На лицевой стороне стелы
установлена мемориальная доска с текстом:
«гвардии капитана Воробьев Сергей Миронович
(13.10.1920-21.04.1944)».

Могила Воробьева С. М. ограждена
металлической оградой.

* * *

Памятный знак в честь воинов-односельчан.

Дата событий: 1941-1945 гг.

Дата сооружения: 1966 г.

Сакский район, Ореховский с/с,
с. Михайловка, ул. Ленина, у Дома культуры.
Памятник истории местного значения.

Решение Крымского облисполкома от 05.09.1969
№595, охранный №1565.

Охранная зона 7,0 x 16,0 м, в границах
захоронения, утверждена решением Крымского
облисполкома от 15.01.1980 №16.

В годы Великой Отечественной войны многие
жители села Михайловка участвовали в боях
за освобождение нашей Родины от немецко-
фашистских захватчиков.

В 1966 году в честь воинов-односельчан, погибших
за Родину в годы Великой Отечественной войны,
в селе Михайловка был установлен памятный
знак. Памятный знак представляет собой обелиск
в виде четырехгранной, вертикальной стелы,
установленной на квадратном постаменте и
трехступенчатом основании. Стела увенчана
эмблемой в виде щита и знамени и имеет

архитектурные украшения. На постаменте в
нишах установлена мемориальная доска с
текстом: «Вечная слава жителям совхоза павшим
смертью храбрых в борьбе против немецко-
фашистских захватчиков 1941-1945 годах» и доски
с фамилиями воинов-односельчан, погибших
на фронтах Великой Отечественной войны:
«Антосик В.П., Боровик И.И., Бражник Л.С., Бибик
Н.Г., Васенко П.А., Верменич Н.К., Дема Г.Е., Дрозд
И.Г., Коробейников А.М., Ковпак А.Н., Колдун В.И.,
Калиберда С.Ф., Калиберда И.С., Котлевич П.С.,
Кравченко И.Я., Кузьменко А.В., Луценко С.Г.,
Мельник Ф.Г., Мельник К.Ф., Мерзляков Н.М.,
Мерзляков М.И., Пидворко А.Ф., Сливец И.И.,
Савченко В.Н., Турубара П.Г., Турубара Н.П.,
Таранец И.Т., Таранец С.Т., Фуртак Л.А., Федотов
П.К., Холодяев И.М., Шаповалов Г.А., Шевкопляс
В.Н., Шевкопляс В.Л., Щербань Ф.Л.».

* * *

Братская могила советских воинов.

Дата событий: 1941-1945 гг.

Сакский район, Ореховский с/с,
с. Орехово, сельское кладбище.
Памятник истории местного значения
Приказ Министерства культуры Украины от
28.11.2013 №1224, охранный № 4895-AP.
Охранная зона 5,35 x 2,73 м, в границах бордюра
и основания памятника, утверждена решением
Крымского облисполкома от 15.01.1980 №16.

В братской могиле захоронены останки советских
воинов, погибших в годы Великой Отечественной
войны у деревни Ново-Дмитриевка (в настоящее
время территория вошла в село Орехово), а
также, возможно, умершие в госпитале или
медсанбате. Наименования воинских частей и
фамилии погибших не установлены.

В 1947 году на братской могиле был установлен
памятник.

Памятник представляет собой обелиск в
виде четырехгранной пирамиды, увенчанной
пятиконечной звездой, установленной на
четырёхступенчатом основании и надгробной
плите.

Мемориального текста нет.

* * *

Братская могила советских воинов.

Дата событий: 1941-1945 гг.

Сакский район, Ореховский с/с,
с. Орехово, сельское кладбище
Памятник истории местного значения
Приказ Министерства культуры Украины от
28.11.2013 №1224, охранный №2844-AP.

Охранная зона 0,8 х 3,3 м, в границах бордюра, утверждена решением Крымского облисполкома от 21.06.1983 №362.

В братской могиле на сельском кладбище захоронены останки советских воинов, погибших в годы Великой Отечественной войны, обнаруженные в 1947 году, в ходе земляных работ у шоссе, проходящего рядом с деревней Ново-Дмитриевка (в настоящее время территория вошла в село Орехово). Наименования воинских частей и фамилии погибших не установлены.

В 1947 году на братской могиле был установлен памятник.

Памятник представляет собой четырехгранной обелиск (конусовидный), увенчанной пятиконечной звездой, установленной на основании и надгробной плите. Мемориального текста нет.

* * *

Братская могила советских воинов.

Дата событий: 1942 г.

Сакский район, Ореховский с/с,
с. Орехово, ул. Партизанская.

Памятник истории местного значения.

Приказ Министерства культуры Украины от 28.11.2013 №1224, охранный №1535-AP.

Охранная зона 7,1 х 4,35 м, в пределах ограды, утверждена решением Крымского облисполкома от 15.01.1980 №16.

В братской могиле захоронены останки воинов, участников Евпаторийского десанта, погибших от рук немецко-фашистских карателей, в январе 1942 года, при попытке прорваться к Севастополю.

В 1953 году на братской могиле был установлен памятник, в 1979 году памятник заменен. Автор памятника - работник Евпаторийского комбината коммунальных предприятий Л.П. Тонконог.

Памятник представляет собой прямоугольную вертикальную стелу, установленную на основании. На лицевой стороне в верхней части стелы горельеф профилей трех моряков-десантников, в нижней части стелы надпись: «Вам безымянным погибшим в неравном бою Вечная память».

Площадка вокруг памятника вымощена бетонной плиткой, территория памятника ограждена оградой в виде столбиков, на которых навешана цепь, благоустроена и озеленена.

* * *

Памятный знак в честь воинов-односельчан.

Дата событий: 1941-1945 гг. Дата сооружения: 1966 г.

Сакский район, Ореховский с/с,
с. Орехово, ул. Центральная, сквер.

Памятник истории местного значения.

Решение Крымского облисполкома от 05.09.1969 №595, охранный №1564.

Охранная зона 8,0 х 21,0 м, в границах площадки, утверждена решением Крымского облисполкома от 15.01.1980 №16. В период Великой Отечественной войны 1941-1945 гг. 163 жителя с. Орехово сражались с немецко-фашистскими захватчиками, 15 из них погибли, 30 имеют боевые награды СССР. 9 мая 1966 года в селе был установлен памятник односельчанам, павшим смертью храбрых в борьбе с немецко-фашистскими захватчиками. Автор памятника – работник Евпаторийского комбината коммунальных предприятий Л.П.Тонконог.

Памятник представляет собой вертикальную стелу, квадратную в плане, с лепным декором вместо ребер, имеющую завершение в виде повторяющегося с четырех сторон барельефного изображения щита с пятиконечной звездой и знаменами по бокам. Стела расположена на постаменте, в виде квадратной тумбы, из железобетона с диоритовой крошкой. В нижней части постамент находится бетонный венок из дубовых листьев с желудями. С каждой стороны постамент установлены памятные таблички, обрамленные рамкой и втопленные в плоскость постамент. На табличках выгравированы изображения пятиконечной звезды, лавровой ветви и надписи: «Вечная слава жителям совхоза павшим смертью храбрых в борьбе против немецко-фашистских захватчиков 1941-1945 гг.», «Вспомним всех поименно, Горем вспомним своим, Это нужно не мертвым, Это надо живым!» и фамилии, инициалы имени и отчества погибших: «Боридько И.Д., Иванчук Н.Д., Куроедов Л.С., Куроедов Н.С., Костенко И.К., Матюхин И.И., Матюхин Д.И., Матюхин И.И., Митрофанов П.В., Селиверстов И.Д., Панфнуткин Г.П., Шалаев И.М.», «Борисов А.Т., Бунеев Ф.Е., Бурцев С.П., Корсун И.Г., Митрофанов Т.В., Моцарь П.А., Матюхин И.Е., Подурец И.И., Поляков С.С., Руденко Н.Г., Шостак М.Ф., Школовой А.Х.».

Основание памятника трехступенчатое, из железобетона с диоритовой крошкой.

* * *

Место массовой гибели советских граждан.

Дата событий: 1941-1944 гг.

Сакский район, Ореховский с/с,
с. Червоное, 2,0 км восточнее села, 1 км к югу от 35 км шоссе Евпатория-Симферополь.

Памятник истории местного значения.

Приказ Министерства культуры Украины от 28.11.2013 №1224, охранный №1541.

Охранная зона 170,0 x 50,0 м, ограничена лесополосой, идущей от существующей могилы в сторону шоссе Симферополь-Евпатория: от могилы на северо-восток 170 м и от этой точки на север - 50 м, утверждена решением Крымского облисполкома от 20.02.1990 №48.

В 2,0 км к югу от села Червоное, захоронены останки Кучеренко Р. Г., Терещенко К. М., Лебедева С. П., которых расстреляли фашисты в 1942 году. В период временной оккупации Крыма немецко-фашистскими захватчиками в этом районе фашисты расстреляли более 850 человек – партийных, комсомольских работников и мирных жителей.

В 1954 году, на могилах были установлены памятники, в 1985 году памятники заменены. На братской могиле установлен памятник в виде вертикальной стелы, установленной на постаменте. На лицевой стороне установлена мемориальная доска с текстом: «Зверски замученные немецкими фашистами Кучеренко Роман, Терещенко Кузьма, 21.03.1942». Рядом с братской могилой находится могила Лебедева С. П.; на могиле установлен памятник в виде вертикальной стелы, установленной на постаменте. На лицевой стороне расположена мемориальная доска с текстом: «В память о друге и муже Лебедеву Савве Петровиче зверски расстрелянном немецкими захватчиками 21 марта 1942 года, родился 29 марта 1900 года. Память от жены, детей, внуков». Захоронения ограждены оградой.

На месте массовой гибели советских граждан в 1992 году установлен памятник в виде каменный глыбы на постаменте. На лицевой стороне памятника установлена мемориальная доска с текстом: «Остановись, путник. На этом поле в 1942-1943 годах фашисты расстреляли более 850 жителей Сакского района. Склони голову в память о них!».

* * *

Могила Н.С.Матвиенко.

Дата событий: 1944 г.

Сакский район, Охотниковский с/с, с. Охотниково, сельское кладбище.

Памятник истории местного значения.

Приказ Министерства культуры Украины от 28.11.2013 №1224, охранный №2004-AP.

Охранная зона 2,75 x 1,8 м, в пределах ограды,

утверждена решением Крымского облисполкома от 15.01.1980 №16.

В селе Охотниково на сельском кладбище захоронены останки Матвиенко Николая Степановича, погибшего в 1944 году при освобождении села от немецко-фашистских захватчиков. На могиле Матвиенко Н. С., установлен памятник в виде вертикальной стелы на основании. На лицевой стороне стелы установлена мемориальная доска с текстом: «Здесь похоронен советский воин Матвиенко Н. С., погибший 14 мая 1944 г. при освобождении села Охотниково (Джаг-Кущи)».

* * *

Братская могила советских воинов.

Дата событий: 1941-1944 гг., перезахоронение - 1954 г.

Сакский район, Охотниковский с/с, с. Охотниково, сквер у шоссе Саки-Карьерное.

Памятник истории местного значения.

Приказ Министерства культуры Украины от 28.11.2013 №1224, охранный №1543-AP.

Охранная зона 6,0 x 6,5 м, в пределах ограды, утверждена решением Крымского облисполкома от 15.01.1980 №16.

В братской могиле, расположенной в сквере между шоссе Саки-Карьерное, захоронены останки советских воинов, погибших в годы Великой Отечественной войны, обнаружены в 1954 году у сел Охотниково, Карьерное, Орлянка и у бывшего села Овражное.

В 1954 году на братской могиле советских воинов установлен памятник. Памятник представляет собой многоступенчатый четырехгранный обелиск из черного мрамора на ступенчатом основании. На лицевой стороне обелиска установлена мемориальная доска с текстом: «И для тебя и для меня он сделал все, что мог. Себя в бою не пожалел, а Родину сберег. В этой могиле покоятся десять неизвестных солдат, отдавших свои жизни за свободу и независимость нашей Родины 1941-1945»; на обратной стороне: «Куда б ни шел, ни ехал ты, но здесь остановись, могиле этой дорогой Всем сердцем поклонись. В этой могиле покоятся 10 неизвестных солдат отдавших свои жизни за свободу и независимость нашей Родины 1941-1945».

Территория вокруг памятника ограждена оградой в виде столбиков, на которые навешана цепь, благоустроена и озеленена

* * *

Братская могила участников Евпаторийского десанта.

Дата событий: 1942 г.

Сакский район, Ромашкинский с/с,
с. Колоски, сельское кладбище.

Памятник истории местного значения.

Приказ Министерства культуры Украины от 28.11.2013 №1224, охранный №1545-AP.

Охранная зона 6,0 x 6,0 м, в пределах ограды, утверждена решением Крымского облисполкома от 15.01.1980 №16.

В январе 1942 года после неудачного завершения Евпаторийской десантной операции группы, оставшихся в живых десантников, делали попытки прорыва сквозь вражеское кольцо к Севастополю. Группа десантников, возглавляемая К. П. Бузиновым, осуществляла прорыв через Сакский район у села Ораз (ныне с. Колоски), десантники вступили в бой с немецко-фашистскими карателями. Часть десантников, участников Евпаторийского десанта, была окружена с немецко-фашистскими карателями и сожжена в стогу сена. После ухода карателей местные жители захоронили останки, погибших советских воинов, в братской могиле на сельском кладбище.

В 1970 году на могиле сооружен памятник взамен ранее существующего. Автор памятника – скульптор С.С. Карташев.

Памятник представляет собой скульптуру морского пехотинца, установленную на постаменте и основании. В верхней части постамента установлена мемориальная доска с текстом: «Братская могила семнадцати моряков-десантников Черноморского флота, павших при занятии города Евпатории 5 января 1942 года. Вечная слава героям, павшим в борьбе за Родину». По углам основания установлены каменные тумбы с изображением траурных урн.

Площадка вокруг памятника, обустроена ступенями и имеет бетонное покрытие.

* * *

Памятный знак в честь воинов-односельчан.

Дата событий: 1941-1945 гг. Дата сооружения: 1966 г.

Сакский район, Ромашкинский с/с,
с. Колоски, ул. Ленина.

Памятник истории местного значения.

Решение Крымского облисполкома от 05.09.1969 №595, охранный №1567.

Охранная зона 5,0 x 5,0 м, в пределах ограды, утверждена решением Крымского облисполкома от 15.01.1980 №16.

На фронтах Великой Отечественной войны с немецко-фашистскими захватчиками сражались жители Ораз (ныне с. Колоски), некоторые из них погибли за свободу и независимость нашей Родины, многие из них за проявленное мужество и отвагу награждены орденами и медалями.

В 1966 году в честь воинов-односельчан, погибших на фронтах Великой Отечественной войны, в селе Колоски установлен памятный знак.

Памятник представляет собой четырехгранный обелиск в форме пирамиды, увенчанный пятиконечной звездой в лавровом венке, установленный на постаменте и основании, подъем которого обустроен ступенями. На лицевой стороне постамента установлена мемориальная доска с текстом: «Вечная слава односельчанам, павшим смертью храбрых в борьбе против немецко-фашистских захватчиков в 1941-1945 годах. Годунов П.А., Годунов Н.А., Дерюгин В.Е., Евстафьев А.П., Кореновский П.Я., Уколов А.П., Зинченко Я.А., Дерюгин В.В., Гуркин Н.И., Нечитайло Н.Д., Новиков П.Ф., Панейкин Г.И., Прокопов Л.К., Прокопов Ю.К., Степанчук П.Я., Лужнов С.И., Петляк А.В., Зацепин П.Я.»

* * *

Братская могила жертв фашистского террора.

Дата событий: 1942 г.

Сакский район, Ромашкинский с/с,
с. Ромашкино, ул. Интернациональная.

Памятник истории местного значения.

Приказ Министерства культуры Украины от 28.11.2013 №1224, охранный №1544-AP.

Охранная зона 3,25 x 2,25 м, в границах бордюра, утверждена решением Крымского облисполкома от 15.01.1980 №16.

В 1942 году, во время оккупации Крыма немецко-фашистскими захватчиками, были расстреляны жители села Икор (ныне с. Ромашкино). Общее количество погибших не установлено, среди них семья советского офицера Савченко - жена и двое детей.

В 1960 году на братской могиле жертв фашистского террора установлен памятник, в 1980-е годы заменен. Автор памятника неизвестен.

Памятник представляет собой вертикальную стелу, установленную на ступенчатом основании. На лицевой стороне в верхней части стелы установлено рельефное изображение женщин, разного возраста; в центре установлена мемориальная доска с текстом: «Жертвам фашизма жене и детям боевого летчика Савченко-Винниковой (1913-1942), Савченко Мира (1937-1942), Савченко Станислав (1942-1942).

Вечная память». Площадка вокруг памятника и дорожка, ведущая к нему, имеет бетонное покрытие.

* * *

Братская могила советских воинов и памятный знак в честь воинов-односельчан.

Дата событий: 1941-1945 гг., перезахоронение - 1964 г.

Дата сооружения: 1964 г.

Сакский район, Сизовский с/с, с. Сизовка, ул. Ленина, сквер.

Памятник истории местного значения.

Приказ Министерства культуры Украины от 28.11.2013 №1224, охранный №2121-AP.

Охранная зона 12,0х13,0 м, в границах площадки, утверждена решением Крымского облисполкома от 15.01.1980 №16.

В братской могиле похоронены останки двух советских воинов, погибших в период обороны Крыма от немецко-фашистских захватчиков, при разных обстоятельствах.

23 сентября 1941 г. у села Кокей (с. Ильинка) упал сбитый фашистами, советский легкий бомбардировщик. Летчик, Васенев Григорий Васильевич, погиб. Останки его были похоронены на местном кладбище.

В конце октября 1941 г. в селе Сай (с. Сизовка) был убит немцами боец 7-й бригады морской пехоты, который отходил из позиций на Севастополь. Имя его не установлено. Останки похоронили на кладбище с. Сизовка.

В 1964 г. останки Васенева Г. В. и неизвестного бойца 7-й бригады морской пехоты были перезахоронены в с. Сизовка. На могиле установлен пирамидальный обелиск, выполненный из блоков искусственного камня (бетон с диоритовой крошкой).

Памятник также посвящен воинам-односельчанам, погибших на фронтах Великой Отечественной войны. На фронтах Великой Отечественной войны с немецко-фашистскими захватчиками боролись 50 жителей села Сизовка, 16 из них погибли, 34 награждены орденами и медалями Союза ССР. На лицевой стороне памятника расположены тексты и имена 14 односельчан и 2-х погибших воинов - Васенева и неизвестного матроса. Тексты на обелиске: «Вечная слава жителям с/х, павшим смертью храбрых в борьбе против немецко-фашистских захватчиков (1941-1945 гг.)». «Вспомним всех поименно. Горем вспомним своим... Это нужно - не мертвым! Это надо живым!».

На памятнике по ошибке указана фамилия «Васильев» вместо «Васенева Г. В.»

С обратной стороны обелиска - барельефное изображение щита и двух стволов пушек. Обелиск венчает пятиконечная звезда в обрамлении лаврового венка.

Территория озеленена и благоустроена, вокруг памятника растут деревья и кустарники.

* * *

Братская могила жертв фашизма.

Дата событий: 1941-1944 гг.

Сакский район, Столбовский с/с,

с. Лушино, в 1,5 км к востоку от села.

Памятник истории местного значения.

Приказ Министерства культуры Украины от 28.11.2013 №1224, охранный №3241-AP.

Охранная зона в пределах ограды, утверждена решением Крымского облисполкома от 20.02.1990 №48.

При Советской власти, в результате административных реформ начала 1920-х годов, к 1922 году была упразднена волостная система и, согласно Списку населенных пунктов Крымской АССР по Всесоюзной переписи 17 декабря 1926 г., артель Первое Мая, созданная на базе экономики, входила в состав Джелалского сельсовета Евпаторийского района (на километровой карте Генштаба 1941 года подписана, как совхоз Первомайский). После создания 15 сентября 1931 года Фрайдорфского (переименованного в 1944 году в Новосёловский) еврейского национального района Дувановку включили в его состав.

В период временной оккупации Крыма немецко-фашистскими захватчиками в ноябре-декабре 1941 года карательными отрядами фашистов было уничтожено все еврейское население Фрайдорфского района Крыма. У колодца, находящегося в 1,5 км к востоку от села Дувановка (ныне село Лушино), по данным комиссии по обследованию мест массовых казней и захоронений советских граждан в период Великой Отечественной войны, было расстреляно от 120 до 150 человек. Была казнена жительница села Лушино Дехтяренко (ей было около 35 лет), расстреляли её вместе с партизаном, которого она прятала дома (фамилия партизана неизвестна). Это произошло 15 марта 1944 года. Кроме того, были расстреляны подпольщик Александр Егоров, которому было около 30 лет и ещё 16 человек, о которых нет сведений.

В 1944 году чрезвычайные комиссии производили обследование мест массовых казней и

захоронений советских граждан путём опроса жителей. Остатки из колодцев не извлекались. Поэтому списков погребённых в колодце нет. В ходе опроса старожилов сёл Новословское и Лушино были названы жители поселка Зусманович, Веслер, Зинбер (мать и две дочери), Гросфельд, Ирина и Шлёма Молкины.

На братской могиле жертв фашизма был установлен памятник.

Памятник представляет собой обелиск в виде прямоугольной, вертикальной стелы, установленной на постаменте и основании. На лицевой стороне стелы установлена мемориальная доска с текстом: «Здесь покоятся зверски замученные гитлеровскими захватчиками Советские граждане осенью 1942 года. Вечная память».

Братская могила жертв фашизма ограждена металлической оградой.

* * *

Братская могила жертв фашизма.

Дата событий: 1943 г.

Сакский район, Столбовский с/с,
с. Столбовое, в 1,0 км к юго-западу от села.

Памятник истории местного значения.

Приказ Министерства культуры Украины от 28.11.2013 №1224, охранный №3240-AP.

Охранная зона 5,0 x 7,0 м, в пределах ограды, утверждена Решение Крымского облисполкома от 20.02.1990 №48.

В период временной оккупации Крыма немецко-фашистскими захватчиками в ноябре 1943 года в 1,0 км к юго-западу от села Курувлы (ныне с. Столбовое), согласно Акта комиссии по обследованию мест массовых казней и захоронений советских граждан в период Великой Отечественной войны по установлению злодеяний немецко-фашистских захватчиков, на территории района были зверски уничтожены и сброшены в колодец мирные жители.

На братской могиле жертв фашизма был установлен памятник. Памятник представляет собой обелиск в виде четырехгранной пирамиды, увенчанной пятиконечной звездой, установленной на постаменте и основании. На лицевой стороне обелиска установлена мемориальная доска с текстом: «Здесь похоронены советские граждане, зверски замученные фашистскими оккупантами, 1941-1944»; «В этот колодец 2 ноября 1943 года были сброшены немецко-фашистскими захватчиками мирные советские граждане»; «Породько А.Н., Жабиданенко Д.Г., Иващенко

В.И., Алексанов Ф.А., Горбань С.П., Кирилюк Д.К., Кушнарев В.А., Кузин П.Н., Гайдар П.С., Еремеев М.В., Аблаев А.К., Хохлов И.К., Чермилевский П.А., Родионов А.П., Алексеев Д.А., Лысюк Д.И., Коротков И.И., Ломаченко А.В., Прокопец В.М., Седов Н.Д., Чирков А.И., Горбачев И.С., Алексанов В.Ф.»; «Вечная память погибшим».

Братская могила жертв фашизма ограждена металлической оградой.

* * *

Памятный знак в честь воинов-односельчан, павших на фронтах гражданской и Великой Отечественной войн.

Дата событий: 1919 г., 1941-1945 гг.

Дата сооружения: 1978 г.

Сакский район, Суворовский с/с,
с. Каменоломня, ул. Гагарина.

Памятник истории местного значения.

Решение Крымского облисполкома от 15.04.1986 №164, охранный №3100.

Охранная зона в радиусе 15 м от центра основания памятника, утверждена решением Крымского облисполкома от 15.04.1986 №164.

В годы гражданской войны рабочие-каменеломы в составе красногвардейских и красноармейских отрядов сражались на севере и северо-западе Крыма с войсками кайзеровской Германии, интервентами и белогвардейцами. В 1918-1919 годах в Мамайских каменоломнях на окраине села базировался партизанский отряд «Красные каски». В отряде были многие рабочие-каменеломы. В катакомбах скрывались и члены их семей, жители поселка снабжали партизан продуктами питания. В январе 1919 года в бою с карателями погибли или были захвачены в плен и расстреляны бойцы отряда и члены их семей, среди погибших: бывшие рабочие-каменеломы Петриченко Иван Никифорович (командир отряда), Ненароков Василий Петрович, Лящев Михаил Поликарпович, Мисюров, Пшеничный.

На фронтах Великой Отечественной войны с немецко-фашистскими захватчиками сражались 17 жителей села Каменоломня, из них 11 человек погибли за свободу и независимость нашей Родины, 3 человека за проявленное мужество и отвагу награждены орденами и медалями.

В 1978 году в честь воинов-односельчан, погибших в годы гражданской и Великой Отечественной войн, в селе Каменоломня установлен памятный знак.

Памятник представляет собой композицию, состоящую из двух совмещенных и слегка

смещенных по отношению друг к другу прямоугольных, вертикальных стел, установленных на ступенчатом основании. На лицевой стороне в верхней части стелы установлена доска с изображениями профилей лиц бойцов гражданской и Великой Отечественной войн, ниже - мемориальная доска с текстом: «Вечная слава каменоломникам, павшим в годы гражданской и Великой Отечественной войн» с рельефной пятиконечной звездой. На основании перед памятником установлены две наклонные плиты с фамилиями односельчан и основание для Вечного огня в виде пятиконечной звезды.

Основание и площадка вокруг памятника вымощена бетонной плиткой. Памятник огражден оградой в виде столбиков, на которых навешана цепь.

* * *

Могила неизвестного матроса.

Дата событий: 1942 г. Дата сооружения: 1947 г.

Сакский район, Суворовский с/с, с. Каменоломня, сельское кладбище.

Памятник истории местного значения.

Приказ Министерства культуры Украины от 28.11.2013 №1224, охранный №3099-AP.

Охранная зона в границах захоронения, утверждена решением Крымского облисполкома от 15.04.1986 №164.

В братской могиле захоронены останки матроса, погибшего в январе 1942 года, у села Каменоломня. Предположительно, это матрос из состава Евпаторийского десанта, пытавшегося пробиться к Севастополю.

В 1947 году на братской могиле был установлен памятник.

Памятник представляет собой вертикальный ступенчатый обелиск из оштукатуренного камня-ракушечника, установленный на надгробной плите.

* * *

Братская могила советских воинов.

Дата событий: 1942 г.

Дата сооружения: 1955 г., замена - 1985 г.

Сакский район, Суворовский с/с, с. Победное, сельское кладбище.

Памятник истории местного значения.

Приказ Министерства культуры Украины от 28.11.2013 №1224, охранный №1548-AP.

Охранная зона 6,0 x 3,5 м, утверждена решением Крымского облисполкома от 15.01.1980 №16.

В братской могиле захоронены останки советских

воинов, погибших в январе 1942 года у села Шибан (ныне с. Победное). Предположительно, это бойцы из состава Евпаторийского десанта, пытавшиеся пробиться к Севастополю. Их имена и наименования воинских частей не установлены.

В 1955 году на братской могиле советских воинов был установлен памятник, в 1985 году памятник заменен.

Памятник представляет собой вертикальную трапециевидную стелу, установленную на основании. На лицевой стороне стелы установлена мемориальная доска с текстом: «Неизвестному солдату». Площадка вокруг памятника имеет бетонное покрытие.

* * *

Братская могила советских воинов.

Дата событий: 1941-1944 гг.

Сакский район, Суворовский с/с, с. Суворовское, сельское кладбище.

Памятник истории местного значения.

Приказ Министерства культуры Украины от 28.11.2013 №1224, охранный №1546-AP.

Охранная зона 6,3 x 4,3 м, в пределах ограды, утверждена решением Крымского облисполкома от 15.01.1980 №16.

В братской могиле захоронены останки двух советских воинов, погибших в январе 1942 года, у села Багай (ныне село Суворовское). Предположительно, это бойцы из состава Евпаторийского десанта, пытавшиеся пробиться к Севастополю. Их имена и наименования воинских частей не установлены.

В 1955 году на братской могиле советских воинов был установлен памятник, в 1985 году памятник заменен. Памятник представляет собой вертикальную, трапециевидную стелу, установленную на основании. На лицевой стороне стелы установлена мемориальная доска с текстом: «Неизвестному солдату». Площадка вокруг памятника имеет бетонное покрытие.

* * *

Памятный знак в честь воинов-односельчан.

Дата событий: 1941-1945 гг. Дата сооружения: 1967 г.

Сакский район, Суворовский с/с, с. Суворовское, ул. Дружбы, у Дома культуры.

Памятник истории местного значения.

Решение Крымского облисполкома от 05.09.1969 №595, охранный №1568.

Охранная зона 9,0 x 14,0 м, в границах площадки, утверждена решением Крымского облисполкома от 15.01.1980 №16.

На фронтах Великой Отечественной войны с немецко-фашистскими захватчиками сражались 21 житель села Багай (ныне с. Суворовское), из них 9 человек погибли за свободу и независимость нашей Родины, 15 за проявленное мужество и отвагу награждены орденами и медалями.

В 1967 году в честь воинов-односельчан, погибших на фронтах Великой Отечественной войны, в селе Суворовское установлен памятный знак.

Памятник представляет собой обелиск в виде четырехгранной вертикальной стелы, установленной на квадратном постаменте и ступенчатом основании. Стела увенчана изображением щита и развернутого Знамени. На лицевой стороне постамента мемориальный текст: «Вечная слава жителям совхоза, павшим смертью храбрых в борьбе против немецко-фашистских захватчиков. 1941-1945 годах», на тыльной стороне: «Вспомним всех поименно. Горем вспомним своим... Это нужно не мертвым! Это надо живым!», на правой и левой стороне постамента «Андрейченко Г.В., Челомбитько И.В., Челомбитько Н.В., Григоренко В.П., Слободской П.В., Татаринцев Г.Е., Балабас Ф.Ф., Балабас А.Ф., Доценко И.С., Малышев В.Д., Петров И.М., Телесин В.В., Иваницкий И.П., Корниенко Н.Н., Решетняк А.И., Терещенко А.В., Самойлов В.П., Шостик В.И., Мишин И.А., Делеев С.И., Кулиш Я.Е., Короп П.Д., Озеров И.Н., Озеров Н.Н.». На основании перед стелой установлены три наклонные плиты с фамилиями погибших воинов, погибших в годы Великой Отечественной войны. Площадка вокруг памятника вымощена бетонной плиткой, ограждена бетонным бордюром. Территория вокруг памятника благоустроена и озеленена.

* * *

Братская могила советских воинов.

Дата событий: 1944 г. Дата сооружения: 1954 г., замена - 1985 г.

Сакский район, Уютненский с/с, с. Уютное, сельское кладбище.

Памятник истории местного значения.

Приказ Министерства культуры Украины от 28.11.2013 №1224, охранный №1549-AP.

Охранная зона 5,0 х 10,0 м, утверждена решением Решение Крымского облисполкома от 15.01.1980 №16.

В братской могиле захоронены останки советских воинов, погибших в июне 1944 года при разминировании Черноморского побережья у

деревни Отар-Мойнак (ныне село Уютное).

В 1954 году на братской могиле советских воинов был установлен памятник, в 1985 году памятник заменен.

Памятник представляет собой вертикальную стелу, установленную на двухступенчатом основании. На лицевой стороне стелы в верхней части установлен барельеф пятиконечной звезды, ниже – мемориальная доска с текстом: «В этой могиле покоятся четверо солдат, отдавших свои жизни за свободу и независимость нашей Родины 1941-1945. Сурган Л.К., Хропатый С.Н., Котовский М.А., Коньшин М.Ф.».

Площадка вокруг памятника имеет бетонное покрытие, территория ограждена оградой в виде столбиков, на которые навешана якорная цепь.

* * *

Братская могила участников Евпаторийского десанта.

Дата событий: 1942 г.

Сакский район, Фрунзенский с/с,

с. Фрунзе, в 2,0 км к западу от села, холм у моря.

Памятник истории местного значения.

Приказ Министерства культуры Украины от 28.11.2013 №1224, охранный №2975-AP.

Охранная зона 15,84 х 16,28 м, в границах площадки, утверждена решением Крымского облисполкома от 21.06.1983 №362.

В братской могиле захоронены останки трех советских воинов, участников Евпаторийской десантной операции, расстрелянных фашистами 2 февраля 1942 года. Имена советских воинов и наименования воинских частей не установлены.

На 1982 году на братской могиле был установлен новый памятник. Памятник представляет собой архитектурную композицию в виде трех пилонов из блоков искусственного камня, с кольцевым навершием, на котором изображены барельефы лиц трех матросов в профиль, пятиконечной звезды, штурвала, якоря и волны. На пилонах, по трем сторонам, установлены мемориальные доски с текстом: «Морским десантникам – Героям черноморцам. 02.02.1942», «1941-1945», «Бессмертие – награда подвигу вашему, Отчизна славит его!». Пилоны установлены на подиуме, подъем которого обустроен ступенями. Площадка вокруг памятника вымощена бетонными плитами, благоустроена и озеленена.

* * *

Памятный знак в честь воинов-односельчан.

Дата событий: 1941-1945 гг. Дата сооружения: 1966 г.

Сакский район, Фрунзенский с/с,
с. Фрунзе, пер. Солнечный, сквер.

Памятник истории местного значения.

Решение Крымского облисполкома от 05.09.1969
№595, охранный №1558-АР.

Охранная зона 7,0 x 16,0 м, в границах площадки,
утверждена решением Крымского облисполкома
от 15.01.1980 №16.

На фронтах Великой Отечественной войны с
немецко-фашистскими захватчиками сражались
38 жителей села Фрунзе, из них 17 человек погибли
за свободу и независимость нашей Родины, 38
за проявленное мужество и отвагу награждены
орденами и медалями.

В 1966 году в честь воинов-односельчан,
погибших на фронтах Великой Отечественной
войны, в селе Фрунзе установлен памятный знак.

Памятник представляет собой обелиск в
виде четырехгранной вертикальной стелы,
установленной на квадратном постаменте и
трехступенчатом основании. Стела увенчана
эмблемой в виде щита и знамени и имеет
архитектурные украшения. На лицевой стороне
постаменты ниша с мемориальным текстом:
«Вспомним всех поименно. Горем вспомним
своим... Это нужно не мертвым! Это надо
живым!», на тыльной стороне: «Вечная слава
жителям села, павшим смертью храбрых в
борьбе против немецко-фашистских захватчиков.
1941-1945. Бажанов И.И., Бондаренко Е.Е., Буглец
П.П., Гасенко П.М., Кокарев М.И., Кокарев И.И.,
Корчак В.К., Краснонос С.А., Кулишенко Х.В.,
Мельниченко В.П., Мастюков Н.Ф., Овчар А.П.,
Рябов А.В., Фесик С.П., Хлыстов Ф.И., Якимчук
В.С., Гудыльянов Г.Г. Никто не забыт, ничто не
забыто»; на правой стороне постаменты эмблема
в виде щита со звездой и двух стволов пушек,
на левой стороне – лавровый венок, якорь и
две пушки; в нижней части постамент опоясан

лавровым венком. Площадка вокруг памятника
вымощена бетонной плиткой, ограждена оградой
в виде столбиков, на которые навешана цепь.
Территория вокруг памятника благоустроена и
озеленена.

* * *

Братская могила советских воинов.

Дата событий: 1944 г.

Сакский район, Штормовский с/с,
с. Приветное, у въезда в село, у дороги
Приветное-Евпатория.

Памятник истории местного значения.

Приказ Министерства культуры Украины от
28.11.2013 №1224, охранный
№1534-АР.

Охранная зона 7,0 x 9,0 м, в пределах ограды,
утверждена решением Крымского облисполкома
от 15.01.1980 №16.

В братской могиле захоронены останки двух
членов экипажа советского бомбардировщика,
погибших в марте 1944 года, при выполнении
боевого задания у деревни Бёлек-Аджи (ныне
село Приветное). Наименование воинской части
не установлено. Известно имя одного из погибших
- старшего лейтенанта (по другим данным -
майора) Колдина Владимира Васильевича (1922-
1944).

В 1954 году на братской могиле установлен
obelisk в виде четырехгранной пирамиды,
увенчанной пятиконечной звездой, на постаменте,
установленном на трехступенчатом основании.
На лицевой стороне постаменты установлена
мемориальная доска с текстом: «Вечная память
героям, павшим в боях за освобождение нашей
Родины. 1941-1944».

Территория вокруг братской могилы ограждена
каменным забором.

* * *

*Памятники и памятные места
в Республике Крым, связанные с событиями
Великой Отечественной войны
1941-1945 годов*

Советский район



**Братская могила и памятный знак
в честь воинов-односельчан**



**Памятный знак в честь
воинов-односельчан**



Братская могила участников гражданской войны и советских воинов.

Дата событий: 1918-1920 гг., 1941 г., 1942 г.

Советский район, Советский п/с,
пос. Советский, ул. Матросова, в парке.

Памятник истории местного значения.

Приказ Министерства культуры Украины от 22.11.2012 №1364, охранный №1768-AP.

Охранная зона 20,0 x 20,0 м, утверждена решением Крымского облисполкома от 15.01.1980 №16.

В селе Ички (ныне пос. Советский) Советская власть была установлена в январе 1918 г. В конце апреля 1918 года село было оккупировано немецкими оккупантами, которые расстреливали советских активистов, в том числе был расстрелян Левин Иван Иванович, председатель Ичкинского сельсовета. В конце 1919 г. в бою с деникинцами в районе села погибли бойцы добровольческого революционного отряда Пастухов Василий Григорьевич и Фенько Николай Петрович. Павшие участники гражданской войны были захоронены в центре села у Дома культуры. В годы Великой Отечественной войны в братскую могилу были захоронены члены экипажа советского самолета, в том числе командир 23 отдельной авиаэскадрильи Саркисян Джелял Манухович и штурман эскадрильи Манойленко Семен Васильевич.

В 1958 году на братской могиле установлен памятник. Автор неизвестен. В 1972 году останки участников гражданской войны и советских воинов были перезахоронены в парке культуры и отдыха, на братской могиле сооружен скульптурный памятник. Авторы:

В.Н. Баринов, архитектор - А.В. Бородин.

На братской могиле установлено бетонное надгробие, облицованное керамической плиткой. В надгробие вмурована мемориальная доска с текстом: «Здесь похоронены участники гражданской и Великой Отечественной войны Левин И.И., председатель Ичкинского сельсовета, расстрелян в 1918 г. Вечная память героям, павшим в боях за свободу и независимость нашей Родины».

Рядом с надгробием стоитobelisk,изготовленный из бетона с мраморной крошкой. Передняя часть облицовки представляет собой скульптуру советского воина в каске, одетого в шинель и с автоматом в руке. Основание изготовлено из

бетона с мраморной крошкой. Передняя часть облицована мраморной плиткой. На ней текст: «Убейте войну, прокляните войну, люди земли! Мечту пронесите через годы и жизнью наполните! Но о тех, кто уже не придет никогда, - заклинаю – помните!».

* * *

Братская могила советских воинов и памятный знак в честь воинов-односельчан.

Дата событий: 1941-1945 гг., перезахоронение – 1981 г.

Советский район, Дмитровский с/с,
с. Дмитровка.

Памятник истории местного значения.

Приказ Министерства культуры Украины от 22.11.2012 №1364, охранный №2983-AP.

Охранная зона 20,0 x 15,0 м, утверждена решением Крымского облисполкома от 21.06.1983 №362.

На фронтах Великой Отечественной войны против немецко-фашистских захватчиков сражались жители сел расположенные на территории Дмитровского сельского совета. Многие из них погибли в боях за свободу и независимость Родины.

При выполнении боевого задания два советских самолета были сбиты над селами Дмитровка и Михайловка. Семь советских воинов погибли в схватке с гитлеровцами. Фамилии воинов не установлены. Местные жители похоронили их на сельском кладбище. В 1952 году на могиле был установлен памятник. Автор неизвестен.

В 1980 году в центре села Дмитровка был установлен памятный знак в честь воинов-односельчан за счет средств колхоза им. Энгельса.

В 1981 году решением Исполнительного комитета Советского районного совета народных депутатов №34 от 13.02.1981 было дано разрешение на перезахоронение советских воинов с кладбища села Дмитровка к Памятному знаку в честь воинов-односельчан в селе Дмитровка.

Памятный знак представляет собой мемориальный комплекс из 5 составляющих: скульптура «Скорбящая мать», 7 мемориальных плит с именами погибших односельчан, Братская могила советских летчиков, 4 декоративные стелы, аллея на которой расположены

2 пятиконечные звезды и 4 цветочные клумбы.

* * *

Памятный знак в честь воинов-односельчан, павших на фронтах Великой Отечественной войны.

Дата сооружения: 1985 г.

Советский район, Заветненский с/с,
с. Заветное, у общеобразовательной школы 1-3 ступеней.

Памятник истории местного значения.

Решение Крымского облисполкома от 15.04.1986 №164, охранный №3050.

Охранная зона 25,0 х 30,0 м, утверждена решением Крымского облисполкома от 15.04.1986 №164.

Памятный знак в честь воинов-односельчан, павших на фронтах Великой Отечественной войны был возведен в 1985 году в канун празднования 40-летия Победы над фашистской Германией в селе Заветное Советского района за средства колхозников колхоза «Победа».

Памятный знак изготовлен по проекту художника-оформителя Алексиева Е. Д.

* * *

Братская могила партизан.

Дата событий: февраль 1943 г.

Советский район, Ильичевский с/с,
с. Восточное, кладбище.

Памятник истории местного значения.

Приказ Министерства культуры Украины от 22.11.2012 №1364, охранный №1770-AP.

Охранная зона 5,5 х 3,0 м, в пределах ограды, утверждена решением Крымского облисполкома от 15.01.1980 №16.

В ноябре 1941 года немецко-фашистские захватчики оккупировали территорию Ичкинского (ныне Советского) района. Ичкинский партизанский отряд, созданный еще до вторжения оккупантов, вел активную борьбу с врагами.

Два партизана – Рак Иван Николаевич и Черняков Терентий Кузьмич погибли в борьбе с фашистскими карателями 23 февраля 1943 года.

В 1954 году на могиле героев-партизан сооружен памятник. Автор неизвестен.

Братская могила двух партизан находится на сельском кладбище и представляет собой земляную насыпь прямоугольной формы в границах каменного бордюра. На могиле установлен бетонный обелиск в виде трехступенчатой четырехгранной пирамиды. Вверху обелиска металлическая пятиконечная звезда. У подножия обелиска установлена мраморная мемориальная доска с высеченным

текстом: «Партизаны Рак Иван Николаевич и Черняков Терентий Кузьмич, павшие в борьбе с немецко-фашистскими захватчиками 23.02.1943 года. Вечная память патриотам, отдавшим жизнь за независимость нашей Родины».

* * *

Памятный знак в честь воинов-односельчан.

Дата событий: 1941-1945 г. Дата сооружения: 1975 г.

Советский район, Ильичевский с/с,
с. Ильичево, ул. Дзержинского.

Памятник истории местного значения.

Решение Крымского облисполкома от 15.01.1980 №16, охранный №2266.

Охранная зона 21,0 х 12,0 м, утверждена решением Крымского облисполкома от 15.01.1980 №16.

На фронтах Великой Отечественной войны против немецко-фашистских захватчиков сражались 30 жителей села Ильичево, из них 24 награждены орденами и медалями за мужество и героизм. 15 человек погибли в борьбе с гитлеровцами.

В мае 1975 года в честь погибших воинов-односельчан в селе Ильичево сооружен памятный знак. Автор – скульптор Ф. И. Алещенков.

Памятный знак состоит из двух частей: двухфигурной скульптуры и стелы. Скульптура изображает советского воина и скорбящую мать. Выполнена из искусственного камня. Постамент бетонный. Стела сложена из блоков альминского камня. Высота стелы с левой стороны – 3,6 м, с правой – 1,0 м.

На лицевой стороне стелы имеются цифры «1941-1945 гг.» и текст: «Вечная память героям-односельчанам погибшим в годы войны».

* * *

Братская могила советских воинов.

Дата событий: апрель 1942 г., март 1944 г.

Советский район, Ильичевский с/с,
с. Надежда, старое кладбище.

Памятник истории местного значения.

Приказ Министерства культуры Украины от 22.11.2012 №1364, охранный №1772-AP.

Охранная зона 5,0 х 5,0 м, в пределах ограды, утверждена решением Крымского облисполкома от 15.01.1980 №16.

В братской могиле захоронены пять советских воинов-парашютистов, сброшенных в плен врага и убитых в бою с гитлеровцами в апреле 1942 года. Их фамилии не установлены. В этой же

могиле захоронены пять партизан, погибших в бою с фашистами 8 марта 1944 года.

В 1961 году на братской могиле установлен памятник. Автор неизвестен. В 1985 года памятник заменен. На могиле имеется бетонное надгробие и памятник в виде двух прямоугольников. На лицевой стороне памятника высечен бюст советского солдата и текст «Мы на миг замолчали, а они навсегда». На заднем плане братской могилы полукругом установлены 4 металлических щита с текстом «Вечная слава героям!», «1941-1945. Никто не забыт, ничто не забыто», «Они погибли за Родину. (перечислены фамилии односельчан погибших в годы Великой Отечественной войны)».

* * *

Могила подпольщика Е. Ф. Завалеева.

Дата событий: апрель 1944 г.

Советский район, Ильичевский с/с,
с. Надежда, кладбище.

Памятник истории местного значения.

Приказ Министерства культуры Украины от 22.11.2012 №1364, охранный №1771-АР.

Охранная зона 3,0 x 3,0 м, утверждена решением Крымского облисполкома от 15.01.1980 №16.

В могиле захоронен Завалеев Егор Федорович, член подпольной патриотической группы. Расстрелян немецко-фашистскими оккупантами в апреле 1944 года. Памятник на могиле установлен в 1944 году. Автор неизвестен.

Могила Е. Ф. Завалеева расположена на старом сельском кладбище и представляет собой земляную насыпь прямоугольной формы с каменным надгробием. На могиле установлен обелиск из камня в форме четырехгранной призмы. Обелиск установлен на каменное отштукатуренное основание в форме параллелепипеда.

На лицевой стороне обелиска надпись: «Завалеев Егор Федорович. 1913.04.01-1944».

* * *

Могила В.Ф. Четвертак.

Дата событий: 1944 г.

Советский район, Ильичевский с/с,
с. Речное, кладбище.

Памятник истории местного значения.

Приказ Министерства культуры Украины от 22.11.2012 №1364, охранный №1773-АР.

Охранная зона 3,0 x 2,0 м, утверждена решением Крымского облисполкома от 15.01.1980 №16.

В могиле захоронен Четвертак Василий Федорович (1924-1944 гг.) – разведчик 7 отряда 3 бригады Восточного соединения партизан Крыма. 9 февраля 1944 г. возвращаясь с задания, он попал

в засаду, устроенную фашистскими карателями у с. Речное. Герой-комсомолец подпустил гитлеровцев поближе и взорвал гранату.

В 1954 году на могиле партизана был установлен памятник. Автор неизвестен.

Могила Четвертак В.Ф. находится на сельском кладбище и представляет собой земляную насыпь прямоугольной формы в границах каменного бордюра. Перед могилой установлен каменный, отштукатуренный, покрытый алюминиевой краской обелиск в форме трехступенчатой четырехгранной пирамиды. Вверху обелиска металлическая пятиконечная звезда. На обелиске фото Четвертак В. Ф. с надписью: «Партизан Четвертак Василий Федорович род. 8.II.1924 – погиб 1944.9.II» и мемориальная доска с высеченным текстом: «Вечная память патриотам. Четвертак В. Ф. – партизан. Расстрелян немецко-фашистскими захватчиками».

12 марта 2015 года в соответствии с решением 6-й внеочередной сессии 1 созыва от 11.02.2015 года №1 Ильичевского сельского совета и согласования Министерства обороны Российской Федерации Четвертак В.Ф. перезахоронен в г. Феодосию на городское кладбище в сектор №3.

* * *

Братская могила партизан.

Дата событий: 1943 г.

Советский район, Ильичевский с/с,
с. Шахтино, кладбище.

Памятник истории местного значения

Приказ Министерства культуры Украины от 22.11.2012 №1364, охранный №1774-АР.

Охранная зона 4,5 x 3,0 м, утверждена решением Крымского облисполкома от 15.01.1980 №16.

В братской могиле захоронены партизаны Елисеев Иван Иванович и Гаврилов Анатолий Иванович, погибшие в 1943 году при выполнении боевого задания в районе села Шахтино.

В 1948 году на братской могиле установлен памятник. Автор его неизвестен. В 1987 году на братской могиле установлен новый памятник.

Могила представляет собой комплекс из двух модулей, расположенных на цементно-бетонной площадке. Первый модуль представляет собой каменный блок в форме усеченной призмы, покрытой феррозитовой штукатуркой. На усеченной грани закреплена мраморная доска с надписью: «Вечная память партизанам погибшим в годы Великой Отечественной войны 1941-1945 гг.: Елисееву Ивану Ивановичу, Гаврилову Анатолию

Ивановичу». Второй модуль представляет собой чугунный блок с углублением в форме пятиконечной звезды.

Площадка вокруг могилы вымощена бетонной плиткой.

* * *

Могила Ю.П.Шумского.

Дата событий: 1942 г.

Советский район, Красногвардейский с/с, с. Лоховка, кладбище.

Памятник истории местного значения.

Приказ Министерства культуры Украины от 22.11.2012 №1364, охранный №1777-АР.

Охранная зона 4,5 х 4,5 м, утверждена решением Крымского облисполкома от 15.01.1980 №16.

В могиле захоронен советский летчик 45 истребительного полка младший лейтенант Шумский Юрий Петрович, погибший в феврале 1942 года.

По свидетельству местных жителей советский летчик приземлился в тылу врага на поврежденном самолете на поле вблизи села. При приближении гитлеровцев поджег самолет, открыл огонь из пистолета по фашистам, а затем застрелился, но не сдался в плен.

Шумский Ю.П. был похоронен на сельском кладбище. В 1944 году на его могиле сооружен памятник.

В 1985 году памятник был заменен.

* * *

Братская могила советских воинов и памятный знак в честь воинов-односельчан.

Дата событий: 1941-1945 гг., перезахоронение – 1980 г.

Советский район, Краснофлотский с/с, с. Краснофлотское, у общеобразовательной школы 1-3 ступеней.

Памятник истории местного значения

Приказ Министерства культуры Украины от 22.11.2012 №1364, охранный №2265-АР.

Охранная зона 15,0 х 20,0 м, в пределах ограды, утверждена решением Крымского облисполкома от 15.01.1980 №16.

На фронтах Великой Отечественной войны против немецко-фашистских захватчиков сражались 128 жителей села Краснофлотское. Все они награждены орденами и медалями СССР, 67 человек погибли в боях за свободу и независимость Родины.

В январе 1942 года гитлеровцы расстреляли советских воинов, и местные жители захоронили их на сельском кладбище с. Краснофлотское –

братская могила 18 советских военнопленных из состава Феодосийского десанта.

В 1975 году в центре села Краснофлотское был установлен памятный знак в честь воинов-односельчан за счет средств колхоза им. Ленина.

В 1980 году состоялось перезахоронение останков советских воинов с сельского кладбища на место расположения Памятного знака в честь воинов-односельчан.

Мемориальное сооружение в виде комплекса из двух стел. Одна из стел – прямоугольной формы с барельефным изображением воина с горящим факелом в руке и надпись: «1941-1945». Вторая стела – в форме четырехгранной призмы из бетона с высеченными именами погибших воинов-односельчан. Вверху надпись: «Вечная слава павшим односельчанам» и макет ордена Отечественной войны.

Памятный знак установлен на бетонном основании в форме двухступенчатой четырехгранной усеченной пирамиды. С правой стороны от мемориального комплекса находится братская могила советских военнопленных.

* * *

Памятный знак в честь воинов-односельчан, павших на фронтах Великой Отечественной войны.

Дата событий: 1941-1945 гг. Дата сооружения: 1985 г.

Советский район, Некрасовски с/с, с. Некрасовка, ул. Октябрьская,

у общеобразовательной школы 1-3 ступеней.

Памятник истории местного значения.

Решение Крымского облисполкома от 15.04.1986 №164, охранный №3051.

Охранная зона 25,0 х 30,0 м, утверждена решением Крымского облисполкома от 15.04.1986 №164.

Памятный знак в честь воинов-односельчан, павших на фронтах Великой Отечественной войны был открыт в 1985 году в с. Некрасовка Советского района.

Открытие Памятного знака было посвящено 40-летию Победы советского народа над фашистской Германией.

Инициатива создания мемориального сооружения и финансирование затрат на его возведение исходила от правления колхоза им. Чапаева, председатель Яровой В.И. Автор неизвестен.

Памятник представляет собой мемориальное сооружение в виде комплекса, состоящего из нескольких частей: скульптуры скорбящей матери,

гранитной мемориальной плиты, на которой высечены фамилии погибших односельчан, пятиконечной звезды, символизирующей вечный огонь, каменной стены с панно и декоративными колоннами.

* * *

Братская могила советских воинов.

Дата событий: 1941-1943 гг.

Советский район, Некрасовский с/с, с. Октябрьское, у общеобразовательной школы 1-3 ступеней.

Памятник истории местного значения.

Приказ Министерства культуры Украины от 22.11.2012 №1364, охранный №1781-AP.

Охранная зона 20,0 x 25,0 м, в пределах площадки, утверждена решением Крымского облисполкома от 15.01.1980 №16.

В период временной фашистской оккупации в селе Октябрьском гитлеровцы содержали лагерь советских военнопленных.

В братской могиле захоронены останки 364 военнопленных, замученных и расстрелянных фашистами. В этой же могиле захоронены останки двух советских офицеров, замученных гитлеровцами осенью 1943 года в селе Алмазное.

Позже в братскую могилу перезахоронены также останки советских воинов из сел Черноземное и Алмазное. В 1954 году на братской могиле установлен памятник. Автор неизвестен.

В 1977 году на братской могиле заменен памятник. Автор памятника скульптор Л.С. Смерчинский.

Памятник состоит из бетонного надгробия, на котором высечена надпись: «Памяти жертвам фашизма в Великой Отечественной войне» и скульптуры фигур двух военнопленных.

На постаменте закреплена мемориальная доска с высеченной датой «1941-1945 гг.».

* * *

Могила И.С.Шакина.

Дата событий: 1942 г.

Дата сооружения: 1958 г.

Советский район, Прудовский с/с, с. Пруды, ул. Октябрьская.

Памятник истории местного значения.

Приказ Министерства культуры Украины от 22.11.2012 №1364, охранный №1782-AP.

Охранная зона 7,0 x 5,5 м, утверждена решением Крымского облисполкома от 15.01.1980 №16.

В период временной фашистской оккупации Крыма партизанский отряд, созданный из жителей поселка Ички (ныне пос. Советский)

активно боролся против немецко-фашистских оккупантов. Партизан Ичкинского партизанского отряда Шакин Иван Семенович при выполнении задания 12 августа 1942 г. погиб в борьбе с фашистскими захватчиками в районе села Аблеш (ныне с. Пруды) и захоронен в центре села.

В 1958 году на могиле установлен памятник. Автор неизвестен.

На могиле установлено бетонное надгробие. У могилы установлен обелиск в виде четырехгранной многоступенчатой пирамиды, сложенный из камня и оштукатуренный. Основание каменное, зацементированное. На лицевой стороне обелиска установлена мемориальная доска с текстом: «Партизан Шакин Иван Семенович погиб в борьбе с немецко-фашистскими захватчиками 12.08.1942 Вечная память патриоту нашей Родины».

* * *

Братская могила советских воинов. Дата событий: 1942 г.

Дата сооружения: 1944 г.

Советский район, Пушкинский с/с, с. Пушкино, кладбище.

Памятник истории местного значения.

Приказ Министерства культуры Украины от 22.11.2012 №1364, охранный №1778-AP.

Охранная зона 7,0 x 7,0 м, утверждена решением Крымского облисполкома от 15.01.1980 №16.

В братской могиле захоронены 23 советских воина из состава Феодосийского десанта (конец декабря 1941 года – январь 1942 года), захваченные в плен немецко-фашистскими оккупантами. Военнопленные были расстреляны гитлеровцами 1 февраля 1942 года и захоронены местными жителями на сельском кладбище села Эссен-Эки (ныне село Пушкино). Фамилии захороненных не установлены.

В 1944 году на братской могиле сооружен памятник. Автор его неизвестен.

На могиле установлено каменное надгробие. На надгробии установлен памятник в виде четырехгранного обелиска, изготовленного из бетона с мраморной крошкой. Вверху – обелиска установлена металлическая пятиконечная звезда. На лицевой стороне обелиска вмонтирована мраморная доска с текстом: «Здесь погребены 23 воина Советской Армии, расстрелянных оккупантами 1 февраля 1942 года».

Братская могила ограждена металлической оградой.

* * *

Братская могила советских воинов и мирных жителей.

Дата событий: 1941-1944 гг.

Советский район, Урожайновский с/с, в поле возле Крымского техникума гидромелиорации и механизации сельского хозяйства.

Памятник истории местного значения.

Приказ Министерства культуры Украины от 22.11.2012 №1364, охранный №1769-AP.

Охранная зона 6,7 x 6,7 м, в пределах ограды, утверждена решением Крымского облисполкома от 15.01.1980 №16.

В братской могиле захоронены более 100 человек, которых заподозрили в связи с партизанами и расстрелянные в 1941 году, а так же советские воины-парашютисты В.А. Миловзоров, П.И. Борисов, П.А. Мешков, погибшие в боях с оккупантами 10 апреля 1944 года.

Братская могила представляет собой земляную насыпь, ни чем не обозначенную в пределах ограды. На могиле на постаменте установлен обелиск из диорита в форме четырехгранной усеченной пирамиды.

Памятник установлен на бетонном основании. На лицевой стороне обелиска вмонтирована мраморная доска с текстом: «Здесь захоронены воины, погибшие в годы Великой Отечественной войны: Миловзоров В.А., Романенко А.М., Романенко И.А., Мешков П.А., Жук П.А., Борисов П.И. и более 100 мирных жителей».

* * *

Памятный знак в честь воинов-односельчан.

Дата событий: 1941-1945 гг.

Советский район, Урожайновский с/с, с. Урожайное, ул. Мира.

Памятник истории местного значения.

Решение Крымского облисполкома от 05.09.1969 №595, охранный №2403.

Охранная зона 14,0 x 14,0 м, утверждена решением Крымского облисполкома от 15.01.1980 №16.

В годы Великой Отечественной войны на различных фронтах против немецко-фашистских захватчиков сражались 57 жителей села Урожайное, 23 из них пали смертью храбрых.

Согласно решения Крымского облисполкома от 18 апреля 1975 года №230 в честь павших воинов в центре села установлен Памятный знак, открытие которого состоялось в мае 1977 года.

Авторы памятника: скульптор Н.А.Бедниченко, архитектор А.В.Бородкин.

Памятный знак состоит из двух частей: скульптуры советского воина и стелы. Скульптура воина выполнена во весь рост. Правая нога воина слегка отодвинута назад, левая как бы в шаге чуть выдвинута вперед, правая рука сжимает автомат. Скульптура выполнена из искусственного камня. Постамент облицован мраморной плиткой. На заднем плане скульптуры мемориальная стена со списком фамилий односельчан, погибших в годы Великой Отечественной войны и текст: «Люди, помните какой ценой завоевано счастье».

Бетонная стела облицована мраморной плиткой. Постамент расположен на трехступенчатом каменном зацементированном основании.

* * *

Братская могила советских воинов.

Дата событий: 1942 г. Дата сооружения: 1948 г.

Советский район, Чапаевский с/с, с. Чапаевка, сельское кладбище.

Памятник истории местного значения.

Приказ Министерства культуры Украины от 22.11.2012 №1364, охранный №1783-AP.

Охранная зона 7,5 x 7,5 м, утверждена решением Крымского облисполкома от 15.01.1980 №16.

В годы Великой Отечественной войны на территории села Чапаевка немецко-фашистские оккупанты создали концентрационный лагерь для советских военнопленных и мирных жителей. В 1942 году после ухода советских десантников гитлеровцы расстреляли 90 человек военнопленных и мирных жителей из сел Чапаевка и Варваровка.

В 1948 году на братской могиле установлен памятник. Автор неизвестен.

На могиле установлен обелиск из камня в форме трехступенчатой четырехгранной пирамиды.

Основание каменное, оштукатуренное в форме двухступенчатой, четырехгранной усеченной пирамиды. На лицевой стороне обелиска имеется мемориальная доска с высеченным текстом: «Вечная память советским патриотам и жертвам фашистского террора. Здесь похоронено 90 человек».

* * *

Памятный знак в честь воинов-односельчан, павших на фронтах Великой Отечественной войн.

Дата сооружения: 1985 г.

Советский район, Чапаевский с/с, с. Чапаевка, ул. Советская.

Памятник истории местного значения.
Решением Крымского облисполкома от 15.04.1986 №164, охранный №3053.

Охранная зона 25,0 x 35,0 м, утверждена решением Крымского облисполкома от 15.04.1986 №164.

В 1985 году в канун празднования 40-летия Победы над фашистской Германией в с. Чапаевка был торжественно открыт Памятный знак в честь воинов-односельчан, павших на фронтах Великой Отечественной войны, 1941-1945 годов. Инициатива создания мемориального сооружения и финансирование затрат на его возведение исходила от директора совхоза «Феодосийский» Кириченко В.А. Автор неизвестен.

Памятный знак представляет собой мемориальное сооружение, состоящее из нескольких частей: стелы с гранитной табличкой «Вечная память погибшим в годы Великой Отечественной войны 1941-1945 гг.»; шести гранитных мемориальных плит, на которых высечены фамилии погибших односельчан; сооружение символизирующее вечный огонь; каменной стены с панно и каменной стены с надписью «1941-1945»; мраморной доски с

надписью «Никто не забыт, ничто не забыто». Территория памятника благоустроена и озеленена.

* * *

Братская могила советских воинов.

Дата событий: февраль 1942 г.

Советский район, Черноземненский с/с, с. Алмазное, сельское кладбище.

Памятник истории местного значения.

Приказ Министерства культуры Украины от 22.11.2012 №1364, охранный №2263-AP.

Охранная зона 4,0 x 3,0 м, утверждена решением Крымского облисполкома от 15.01.1980 №16.


В братской могиле захоронены два советских воина, убитых фашистскими конвоирами при прохождении колонны военнопленных в феврале 1942 года и захороненных местными жителями на сельском кладбище.

В 1944 году на могиле установлен деревянный памятник. В 1976 году памятник был заменен. Автор его неизвестен.

Могила представляет собой земляную насыпь с бетонным надгробием в форме параллелепипеда. На могиле установлен бетонный обелиск в форме четырехгранной призмы.

*Памятники и памятные места
в Республике Крым, связанные с событиями
Великой Отечественной войны
1941-1945 годов*

Черноморский район



Братская могила советских воинов



Памятный знак в честь, воинов-односельчан.



Памятный знак в честь, воинов-односельчан.



Группа могил советских воинов, моряков, партизан и мирных граждан

Дата событий: 1927 г., 1938 г., 1941-1945 гг., 1946 г.

Черноморский п/с, п. Черноморское, ул. Кирова, сквер

Памятник истории местного значения.

Решение Крымского облисполкома от 05.09.1969 №595, охранный №1813.

Охранная зона 50,0 x 60,0 м, в пределах сквера, утверждена решением Крымского облисполкома от 15.01.1980 №16.

В 1965 году в центре поселка Черноморское, в сквере по ул. Кирова, был установлен памятник в честь погибших за Советскую Родину.

Рядом с памятником находится группа могил советских воинов, моряков, партизан и мирных граждан, погибших в разное время. Здесь захоронены останки М. Сентябрева (1900-1927 гг.), бывшего комиссара Крымского оперативного отдела, а затем оперуполномоченного Ак-Мечети (ныне пос. Черноморское), павшего от рук бандитов в 1927 году; Медведева И.В. (1900-1938 гг.) – военного летчика, погибшего в 1938 году при исполнении служебных обязанностей; Просинова Е. Т. (1900-1941 гг.), начальника Каркинитского укрепсектора береговой обороны Черноморского флота, умершего от ран, полученных в боях на Перекопе; Агафонова В.Я. (1917-1944 гг.), умершего от ран в марте 1944 года. В 1946 году сюда были перезахоронены останки партизана, расстрелянного фашистами 20 октября 1941 года и захороненного ранее на местном кладбище, а также воинов из состава 422 гаубичного артполка, 112 и 1378 СП, 156 саперного батальона, управления по учету потерь, погибших в период Великой Отечественной войны и захороненных в районе сел Новоивановка, Калинино, Кар-Кулач, Северный Кирмут, Тархан-Кут.

В 1966 году на могилах были установлены новые надгробия. Общее количество захороненных в 6-ти могилах – 24 человека. Могилы расположены в один ряд, четыре справа от дорожки, две – слева. Надгробия выполнены в одном стиле – прямоугольные, двухступенчатые. На горизонтальной плоскости высечены тексты. Надгробия выполнены из искусственного камня. Группу могил объединяет памятник, представляющий собой двухфигурную скульптурную композицию – воинов периода гражданской и Великой Отечественной войн на фоне скалы. Авторы памятника: архитектор

Белькович Ю. Н.; скульпторы:

Бедниченко Н. А., Солощенко Н. Д., Солощенко В. И.; сборка и бучардирование Круглов С. Г.

Скульптура сооружена на подиуме и установлена на прямоугольном основании. К памятнику ведут ступени. Справа от ступеней на стене подиума укреплены мемориальные доски с фамилиями жителей п. Черноморское, погибших в годы Великой Отечественной войны.

* * *

Памятный знак в честь, воинов-односельчан.

Дата событий: 1941-1945 гг. Дата сооружения: 1967 г.

Черноморский район, Далекковский с/с, с. Далекое.

Памятник истории местного значения.

Решение Крымского облисполкома от 05.09.1969 №595, охранный №1827.

Охранная зона в радиусе 3 м от центра основания памятника, утверждена решением Крымского облисполкома от 15.01.1980 №16.

В годы Великой Отечественной войны в боях против немецко-фашистских захватчиков участвовали 144 жителя с. Далекое (бывшее село Чагалтай Татарский), 48 из них пали смертью храбрых на полях сражений, 59 награждены орденами и медалями СССР.

В 1967 году в честь односельчан, погибших на фронтах Великой Отечественной войны, в селе был установлен памятный знак. Авторы памятника неизвестны.

Памятник установлен в сквере у Далековской средней общеобразовательной школы I-III ступени. Памятный знак представляет собой четырехгранный обелиск из железобетона, облицованный бетонной плиткой. В нижней части обелиска укреплен мемориальная доска из окрашенного бетона, на которой высечен текст: «Вечная слава в веках воинам-землякам, погибшим в годы Великой Отечественной войны: Ножов Д.Ф., Кошман И.М., Наухатский С.А., Кононенко А.Д., Ткаченко И.С., Долгорутченко Ф.К.». Обелиск установлен на постамент в виде куба из аналогичного материала. У подножия постамента установлена доска с текстом: «Никто не забыт, ничто не забыто».

Территория вокруг памятника вымощена плиткой и ограждена узорчатым бордюром из железобетона. Памятник находится у входа в сквер у школы, территория которого ограждена металлической оградой. На территории сквера посажены лиственные деревья.

Памятник посвящен мужеству и героизму воинов-односельчан, павших за честь, свободу и независимость нашей Родины.

* * *

Памятный знак в честь воинов-односельчан.

Дата событий: 1941-1945 гг. Дата события: 1975 г.

Черноморский район, Кировский с/с, с. Кировское, ул. Ленина, возле школы. Памятник истории местного значения. Решение Крымского облисполкома от 15.01.1980 №16, охранный №1990.

Охранная зона в радиусе 12 м от центра памятника, утверждена решением Крымского облисполкома от 15.01.1980 №16.

В годы Великой Отечественной войны на различных фронтах сражались 402 жителя села Кировского (село было основано в 1929 году как будущий центр вновь создаваемого совхоза «Евпаторийский», в 1934 году переименовано в Кировское), 232 участника войны награждены орденами и медалями СССР, 111 человек пали смертью храбрых.

В 1975 году в сквере по ул. Ленина в селе Кировское был сооружен памятный знак в честь воинов-односельчан, павших на фронтах Великой Отечественной войны. Автор проекта памятника – скульптор Саулов Н.Ф. Строительство памятника осуществлялось на средства совхоза «Кировский».

Памятник представляет собой стелу кубической формы из железобетона, установленную на бетонное основание, в виде бордюра. Стела и постамент облицованы плиткой из мраморовидного известняка. На стеле на высоте 3-х метров выполнены барельефы летчика, танкиста и матроса. Материал барельефа – ковванная бронза. На лицевой стороне стелы надпись: «Вечная слава воинам односельчанам, погибшим в Великой Отечественной войне 1941-1945 гг.», вокруг надписи, а также с правой и левой сторонах памятника высечены фамилии погибших односельчан.

Перед памятником на прямоугольной плите установлен вечный огонь в виде пятиконечной звезды. Территория вокруг памятника ограждена бордюром из бетонной плитки и озеленена.

Памятник посвящен мужеству и героизму односельчан, павших за честь, свободу и независимость нашей Родины.

* * *

Памятный знак в честь воинов-односельчан.

Дата событий: 1941-1945 гг. Дата сооружения: 1974 г.

Черноморский район, Краснополянский с/с, с. Красная Поляна, ул. Ленина, сквер. Памятник истории местного значения. Решение Крымского облисполкома от 05.09.1969 №595, охранный №1824.

Охранная зона в радиусе 12 м от центра памятника, утверждена решением Крымского облисполкома от 15.01.1980 №16.

На фронтах Великой Отечественной войны сражался 121 житель села Красная Поляна (бывшее село Кизил-Чонрав), 67 из них награждены орденами и медалями СССР, 56 человек пали смертью храбрых.

В 1974 году с целью увековечения памяти погибших односельчан в селе был установлен памятник, взамен ранее существующего. Памятник был построен на средства совхоза «Красная Поляна». Авторы памятника неизвестны.

Памятник представляет собой прямоугольную стелу, сужающуюся кверху с горельефом солдата в каске, плащ-накидке, с автоматом в руках. Стела установлена на прямоугольном постаменте и двухступенчатом основании. На постаменте укреплена мемориальная доска из железобетона с текстом: «Вечная слава воинам-землякам, отдавшим жизнь за свободу и независимость нашей Родины в Великой Отечественной войне 1941-1945 гг. от коллектива совхоза «Красная Поляна» 9.V.1974 г.». На лицевой поверхности памятника установлена четыре мемориальные доски с фамилиями воинов-односельчан.

Памятник выполнен из бетона. Площадка перед памятником забетонирована, на ней устроены две клумбы. Территория вокруг памятника озеленена.

Памятник посвящен мужеству и героизму односельчан, павших за честь, свободу и независимость нашей Родины.

* * *

Памятный знак в честь воинов-односельчан.

Дата событий: 1941-1945 гг.

Дата сооружения: 1967 г., замена - 1990-е гг.

Черноморский район, Медведевский с/с, с. Медведево, у Дома культуры. Памятник истории местного значения. Решение Крымского облисполкома от 05.09.1969 №595, охранный №1825.

Охранная зона 5 м от площадки, утверждена решением Крымского облисполкома от 15.01.1980 №16.

Во время Великой Отечественной войны в боях с немецко-фашистскими захватчиками участвовали многие жители с. Медведево (бывшее село Табулды Асс). Некоторые из них пали смертью храбрых, 86 участников Великой Отечественной войны награждены орденами и медалями СССР.

В 1967 году для увековечивания памяти погибших односельчан был сооружен памятник на средства совхоза «Прибрежненский». В 1990-х годах памятник был заменен. Авторы памятника неизвестны.

Памятник представляет собой трехфигурную композицию: три стоящих советских воина-пехотинца в касках и плащ-накидках. Один солдат в правой руке держит развевающееся знамя, два других с автоматами в руках, один солдат поднял автомат над головой, как бы салютуя им. Материал памятника - железобетон. Памятник установлен на двухступенчатом прямоугольном постаменте из того же материала.

Площадка вокруг памятника вымощена бетонными плитами, площадка ограждена бетонным бордюром. Перед памятником справа на площадке, в углу, установлена бетонная наклонная плита, на которой установлена мемориальная доска с текстом: «Слава героям. Землякам, погибшим в Великой Отечественной войне 1941-1945 гг. с фамилиями воинов-односельчан».

Площадка вокруг памятника забетонирована, вокруг площадки растут лиственные деревья.

Памятник посвящен мужеству и героизму односельчан, павших за честь, свободу и независимость нашей Родины.

* * *

Памятный знак в честь воинов-односельчан.

Дата событий: 1941-1945 гг.

Дата сооружения: 1967 г., замена - 1980-е гг.

Черноморский район, Межводненский с/с, с. Межводное, ул. Приморская, 3.

Памятник истории местного значения.

Решение Крымского облисполкома от 05.09.1969 №595, охранный №1822.

Охранная зона в радиусе 10 м от центра памятника, утверждена решением Крымского облисполкома от 15.01.1980 №16.

Во время Великой Отечественной войны в боях против немецко-фашистских захватчиков участвовали 247 жителей с. Межводное, 101 из них пали смертью храбрых, 134 награждены орденами и медалями СССР. Уроженцу села Кудре Н.Д., младшему лейтенанту, воевавшему в

составе 45-го истребительного авиаполка, Указом президиума Верховного Совета СССР от 24 мая 1943 года посмертно присвоено звание Героя Советского Союза.

В 1967 году для увековечивания памяти погибших односельчан в селе Межводном сооружен памятник на средства совхоза «Межводное». Авторы памятника неизвестны. Памятник односельчанам был установлен по ул. Ленина (переименована в ул. Приморскую), в сквере. Памятник представлял собой прямоугольный параллелепипед, увенчанный орденом Отечественной войны. На левой плоскости было дано стилизованное изображение приспущенного знамени. В верхней части обелиска - цифры «1941-1945». В центре был высечен текст и закрыт стеклом: «Вечная память героям, отдавшим жизнь за независимость нашей Родины» и 36 фамилий погибших, ниже фамилий надпись с текстом: Люди, помните, какой ценой завоевано счастье!». Материал обелиска – железобетон. Обелиск был установлен на трехступенчатом постаменте.

В 1980-х годах памятник был заменен на средства совхоза «Межводное».

Новый памятный знак в честь воинов-односельчан представляет собой композицию, состоящую из стены, на фасаде которой установлены барельефы солдат, партизан и мирных жителей в центре надпись «Вечная слава Героям» и отдельно стоящей фигуры скорбящей женщины, у подножья постамента, которой установлен Вечный огонь, слева и справа от стены установлены трапециевидные тумбы, облицованные мраморной плиткой на которых установлены плиты с фамилиями воинов-односельчан из лабрадорита и мрамора, на стене с барельефами установлена плита из лабрадорита с фамилией Героя Советского Союза Кудри Н.Д. К стене с барельефом ведут ступени, облицованные мраморной плиткой. Слева и справа от входа на площадку установлены стены с цифрами: «1941» и «1945».

Памятник посвящен мужеству и героизму односельчан, павших за честь, свободу и независимость нашей Родины.

* * *

Памятный знак в честь воинов-односельчан.

Дата событий: 1941-1945 гг. Дата сооружения: 1970-е гг.

Черноморский район, Межводненский с/с, с. Водопойное, ул. Островского, 116, возле дома культуры.

Вновь выявленный объект культурного наследия.

Приказ Республиканского комитета Автономной Республики Крым по охране культурного наследия от 30.04.2010 №23.

Во время Великой Отечественной войны в боях против немецко-фашистских захватчиков принимали участие жители с. Водопойное, многие из них награждены орденами и медалями СССР.

В 1970-х годах для увековечения памяти погибших односельчан в селе Водопойное был сооружен памятный знак воинам-односельчанам. Авторы памятного знака неизвестны.

Памятный знак представляет собой сооружение пирамидальной формы, размерами 3,08x3,2 м по основанию.

Выступающая часть основания, на которой расположена плита с фамилиями односельчан, погибших в годы Великой Отечественной войны. Плита выполнена из серого гранита. Основная часть постамента имеет размеры - 2,05x1,96 м, высотой 0,4 м, завершается прямоугольной пирамидой высотой - 2,90 м, увенчанной пятиконечной звездой и птицей.

Фасады пирамиды оштукатурены со следующей покраской, состояние удовлетворительное. На главном фасаде памятного знака по центру изображена пятиконечная звезда, шириной 55 см, в цокольной части расположена плита с надписью: «Вечная память односельчанам погибшим в годы Великой Отечественной войны 1941-1945», ниже указаны фамилии односельчан и надпись: «Они боролись за наш мир и согласие, помните и не забывайте их никогда».

Памятный знак посвящен мужеству и героизму односельчан, погибших за честь, свободу и независимость нашей Родины.

* * *

**Памятный знак в честь воинов-односельчан.
Дата событий: 1941-1945 гг. Дата сооружения:
1974 г.**

Черноморский район, Новосельский с/с,
с. Новосельское.

Памятник истории местного значения.

Решение Крымского облисполкома от 15.01.1980 №16, охранный №1989.

Охранная зона в пределах подножия холма, 10x15 м, утверждена решением Крымского облисполкома от 15.01.1980 №16.

Во время Великой Отечественной войны в боях с немецко-фашистскими захватчиками участвовали 296 жителей села Новосельское, 101 участник Великой Отечественной войны

награжден орденами и медалями СССР.

В 1974 году в селе был сооружен памятник в честь односельчан, павших на фронтах Великой Отечественной войны. Авторы памятника неизвестны. Памятник сооружался на средства колхоза «Большевик».

Памятник установлен слева от дороги Черноморское-Межводное, на холме. Он представляет собой многогранную пирамиду из искусственного камня. В верхней части обелиска высечена пятиконечная звезда, влево от нее - рельефы винтовки с примкнутыми штыками. В центре памятника высечен текст: «Вечная слава односельчанам, павшим в боях за свободу и независимость нашей Родины. 1941-1945 гг. от тружеников колхоза «Большевик». На обратной стороне обелиска выполнены барельефы солдата, матроса, партизана.

К памятнику с обеих сторон ведут ступеньки. С двух сторон лестницы, на бетонных парапетах, установлены мемориальные доски с фамилиями воинов-односельчан. Под мемориальными досками укреплены пятиконечная звезда и лавровая ветка перевитая лентой, изготовленные из бетона.

Площадка вокруг памятника забетонирована и ограждена бордюром. Холм, на котором установлен памятник, огражден бордюром из бетона. К памятнику ведет аллея, по обеим сторонам которой, высажены зеленые насаждения. Территория вокруг памятника озеленена.

* * *

Братская могила членов подпольной патриотической группы. Дата событий: 1941-1944 г.

Черноморский район, Новосельский с/с,
с. Новосельское, сельское кладбище.

Памятник истории местного значения.

Решение Крымского облисполкома от 20.02.1990 №48, охранный №3169.

Охранная зона в радиусе 15 м от центра захоронения, утверждена решением Крымского облисполкома от 20.02.1990 №48.

В годы оккупации немецко-фашистскими войсками Крыма на территории Водопойновского сельского совета (бывший Керлеутский сельский совет) в 1942-1944 годах действовала подпольно-патриотическая группа из 12 человек, которую возглавлял Гульятый Александр Михайлович, в состав которой входили и Сергей Накидень, Иван и Анна Кобельченко, а также Валентин Геть и Шумильный. Сергей Накидень работал до

войны учеником, а затем токарем Ак-Мечетской МТС (находилась в Керлеуте). В начале войны женился на бухгалтере колхоза в с.Зайцево А.А.Кобельченко, которые проживали на улице Горького. В феврале 1944 г. решили отпраздновать свадьбу, которая служила прикрытием для сбора группы. Решили пригласить на нее и немцев, чтобы потом уничтожить. Однако квартирант разгадал план и донес немцам. В феврале 1944 года Сергей Накиден, Анна и Иван Кобельченко были арестованы, перевезены в село Ак-Мечеть (ныне п. Черноморское) и некоторое время содержались после допросов в яме, которая некогда служила моргом в больнице. В 1984 году яма была найдена, обследована. На ее стенах были обнаружены фрагменты надписей такого содержания «Прощай Родина... расстреляют». Надписи были сфотографированы. Сохранность их плохая. Затем юных патриотов отправили для дальнейшего допроса в г. Евпатория и 16 марта 1944 года расстреляли в районе городского кладбища, где они были захоронены.

После освобождения района и города Евпатории в апреле 1944 года родственники обратились в Евпаторийский горисполком с просьбой перенести останки в с. Новосельское. Горисполком дал разрешение. И где-то в апреле-мае 1944 года останки были перезахоронены на Новосельском кладбище. После захоронения на их могиле был установлен памятник из камня-ракушечника, который не отвечал современным требованиям. По ходатайству комсомольцев колхоза «Большевик» и поддержки правления на месте захоронения был установлен памятник.

Для памятника была привезена из Шархинского карьера глыба, на которой высечена фигура комсомольца и установлена диоритовая плита с текстом: «Вечная память комсомольцам подпольщикам Накиден С. С., Накиден А. А., Кобыльченко И. А., погибшим за свободу и независимость нашей Родины 14 марта 1944 г.». Эскиз оформления был согласован на заседании районного художественного совета. Памятник был открыт 4 мая 1985 года на Новосельском кладбище. В настоящее время Новосельское кладбище для захоронений не используется.

* * *

Памятный знак в честь воинов-односельчан.
Дата событий: 1941-1945 гг. Дата сооружения: 1967 г.

Черноморский район, Окуневский с/с,
с. Красносельское.

Памятник истории местного значения.

Решение Крымского облисполкома от 05.09.1969 №595, охранный №1828.

Охранная зона 10,0x4,0 м вокруг памятника, утверждена решением Крымского облисполкома от 15.01.1980 №16.

В период Великой Отечественной войны в боях за честь, свободу и независимость нашей Родины участвовало 196 жителей села Кунан (ныне село Красносельское), 76 из них награждены орденами и медалями СССР, 48 пали смертью храбрых на полях сражений.

В 1967 году в селе был сооружен памятник в честь односельчан, павших на фронтах Великой Отечественной войны. Авторы памятника неизвестны.

Памятник в форме четырехгранного параллелепипеда на трехступенчатом основании, увенчанный пятиконечной металлической звездой на штыре. Материал - железобетон. На лицевой стороне обелиска краской был выполнен текст: «Вечен Ваш подвиг» (в настоящее время утрачен).

Площадка вокруг памятника забетонирована.

Памятник увековечивает подвиг односельчан, павших за свободу и независимость нашей Родины.

* * *

Памятный знак в честь воинов-односельчан.
Дата событий: 1941-1945 гг. Дата события: 1986 г.

Черноморский район, Окуневский с/с,
с. Окуневка.

Памятник истории местного значения.

Решение Крымского облисполкома от 20.02.1990 №48, охранный №3175.

Охранная зона в радиусе 10 м от центра основания памятного знака, утверждена решением Крымского облисполкома от 20.02.1990 №48.

На фронтах Великой Отечественной войны с немецко-фашистскими захватчиками сражались жители села Тарпанчи (ныне село Окуневка), до войны село состояло всего из 36 дворов и единственной улицы, которая носила название Э. Тельмана (ныне улица Крупской). Село славится ветеранами Великой Отечественной войны: Нонка А. И., Сеницкий В. А. и другие ветераны, которые награждены орденами и медалями Советского Союза. В 1986 году в честь воинов-односельчан, погибших на фронтах Великой Отечественной войны, в селе Окуневка был сооружен памятный знак. Авторы памятника неизвестны.

Памятный знак представляет собой вертикальную прямоугольную стелу к которой слева и справа примыкают вертикальные стены, установленные под углом, на которых изображены горельефы событий Великой Отечественной войны, на левой стене изображена надпись: «Никто не забыт – ничто не забыто» и эпизод рукопашного боя, на правой стене надпись: «Вечная память героям» и эпизод атаки. На стеле изображена дата «1941-1945». Перед вертикальной стелой на подиуме, на котором установлен памятный знак вечный огонь в виде пятиконечной звезды. Подиум представляет собой площадку прямоугольной формы, с полукруглым выступом, в центре которого устроены ступени для подъема на подиум.

Перед подиумом устроена площадка с асфальтобетонным покрытием, к которой ведут две дорожки разделенные клумбой.

* * *

Могила неизвестного солдата. Дата событий: 1941-1944 гг.

Черноморский район, Окуневский с/с, с. Окуневка, сельское кладбище.

Памятник истории местного значения.

Решение Крымского облисполкома от 05.09.1969 №595, охранный №1821.

Охранная зона в пределах бордюра вокруг могилы, утверждена решением Крымского облисполкома от 15.01.1980 №16.

Во время Великой Отечественной войны в воздушном бою над селом Тарпанчи (ныне село Окуневка) погиб советский летчик. Имя погибшего и номер части не установлены. Останки погибшего были захоронены на местном кладбище.

В 1967 году на могиле летчика был сооружен обелиск взамен временного памятника. Автор памятника неизвестен.

Могила находится на сельском кладбище. Площадь захоронения в пределах бордюра из оштукатуренного камня-ракушечника

Памятник в форме 2-х ступенчатой четырехгранной пирамиды, увенчанной металлической пятиконечной звездой. Материал обелиска - оштукатуренный камень-ракушечник. Мемориальной доски нет.

Памятник на могиле увековечивает память о неизвестном советском летчике, погибшем в бою за освобождение Крыма от немецко-фашистских захватчиков.

* * *

Памятный знак в честь воинов-односельчан и могила Г.И.Мельникова. Дата событий: 1941-1945 гг.

Дата сооружения: 1967г., перезахоронение – 1980 г.

Черноморский район, Оленевский с/с, с. Оленевка, ул. Ленина.

Памятник истории местного значения.

Решение Крымского облисполкома от 05.09.1969 №595, охранный №1823.

Охранная зона 25,0x7,0 м, в границах бордюра, утверждена решением Крымского облисполкома от 15.01.1980 №16. В период Великой Отечественной войны многие жители села Кара-Аджи (ныне село Оленевка) участвовали в боях с немецко-фашистскими захватчиками. Среди участников Великой Отечественной войны есть награжденные орденами и медалями СССР – Д. М. Моцарь, И. С. Кравченко и многие другие. Уроженка села Е.С.Приходько сражалась в интернациональном отряде в Югославии. Посмертно награждена орденом Отечественной войны I степени. Часть жителей села, среди которых Г. В. Лихачев, С.П.Каверкова и другие, ушла в партизанские отряды.

В 1967 году в честь односельчан, жителей села Оленевка, погибших на фронтах Великой Отечественной войны и в партизанских отрядах, был сооружен памятник. Авторы памятника неизвестны. 9 мая 1980 года к памятному знаку было произведено перезахоронение останков советского моряка Г. И. Мельникова, погибшего в августе 1941 года. Ранее его могила находилась в западной части села.

Памятник представляет собой четырехгранный параллелепипед из альминского камня, на лицевой стороне которого высечены цифры: «1941 - 1945». На левой плоскости - рельефное изображение партизана, на правой - солдата. Впереди перед памятником находится надгробие на могиле Г.И.Мельникова. Справа и слева – установлены два блока из альминского камня с текстами: «Никто не забыт, ничто не забыто», слева «Односельчанам, павшим в Великой Отечественной войне» (ныне утрачены). На лицевой стороне памятника укреплены мемориальные доски с фамилиями воинов-односельчан. Территория вокруг памятника отделена и ограждена металлической решеткой на каменном бордюре и озеленена.

Памятник увековечивает память о воинах-односельчанах, павших на фронтах Великой Отечественной войны за честь, свободу и

*Памятники и памятные места
в Республике Крым, связанные с событиями
Великой Отечественной войны
1941-1945 годов*

г. Белогорск



**Памятное место соединения войск 4-го
Украинского фронта**



Братская могила партизан и подпольщиков.

Дата событий: 1941-1944 гг.

г. Белогорск, городское кладбище.

Памятник истории местного значения.

Приказ Министерства культуры Украины от 31.07.2012 №814, охранный №923-АР.

Охранная зона 14,0 х 14,0 м, в пределах площадки, утверждена решением Крымского облисполкома от 15.01.1980 №16.

В период немецко-фашистской оккупации Крыма (1941–1944) в Карасубазаре (ныне город Белогорск) был создан партизанский отряд во главе с В.Л.Тимохиным. В Карасубазарских лесах, также действовали и другие партизанские отряды, которые наносили удары по немецким оккупантам. В городе были созданы и действовали подпольные патриотические группы во главе с П.Л.Делямуре и И.Г.Поповым. Подпольщики совершали диверсии, распространяли листовки, снабжали партизан продуктами. Гитлеровскому командованию приходилось выделять специальные части для борьбы с партизанами и подпольщиками. В неравных боях против карателей многие партизаны и подпольщики погибали. Погибшие в борьбе с оккупантами партизаны и подпольщики захоронены в братской могиле на городском кладбище города Белогорска.

В 1957 году на братской могиле был установлен памятник. Памятник представляет обелиск в виде четырехгранной усеченной пирамиды, на двухступенчатом постаменте, установленной на двухступенчатом основании. На лицевой стороне обелиска установлена мемориальная доска с текстом: «Вечная слава отважным партизанам Великой Отечественной войны 1941-1945, павшим в боях за свободу и независимость нашей Родины в январе 1944 года. Федченко Н.А. 1903, Вареха Н.А. 1923, Колосов К.П. 1914, Шинкарев Г.Г. 1911, Власенко В.А. 1924, Гахович А.Н. 1926, Жигалов С.Д. 1918, Лебедев Н.А. 1924, Огрызкова С.С. 1912, Панов В.Н. 1909, Тереля М. 1913, Залесская С.Д. 1900, Залесская Н.Д. 1921, Загорская С.П. 1924».

Памятник огражден металлической оградой.

* * *

Братская могила советских воинов.

Дата событий: 1941-1944 гг.

г. Белогорск, городское кладбище.

Памятник истории местного значения.

Приказ Министерства культуры Украины от 31.07.2012 №814, охранный №924-АР.

Охранная зона 6,0 х 6,0 м, в пределах ограды,

утверждена решением Крымского облисполкома от 15.01.1980 №16.

13 апреля 1944 года Карасубазар (ныне город Белогорск) был освобожден от немецко-фашистских захватчиков. В боях с гитлеровцами в районе Карасубазара принимали участие воины 202-й танковой бригады, 867-го самоходного артиллерийского полка, 19-го танкового корпуса, 32-й гвардейской стрелковой дивизии и других частей Отдельной Приморской армии.

В братской могиле захоронены воины, погибшие в 1944 году в боях за освобождение Белогорска от немецко-фашистских захватчиков, а также умершие от ран в госпиталях и два советских офицера: техник-интендант 2 ранга Остапец А.А. и воентехник 1 ранга Сеньшин И.Н., погибшие 31 октября 1941 года.

В 1971 году на братской могиле был сооружен памятник.

Памятник в виде прямоугольной стелы, установленной на основании. На лицевой стороне стелы в верхней части пятиконечная звезда, в центре установлена мемориальная доска с текстом и фамилиями погибших: «Вечная память воинам, погибшим при освобождении Белогорска в 1944 году.

Рядовые красноармейцы: Тимофеев В.Д., Хрипунов К.Д., Шелест П.Ф., Яголи С.У., Талицкий В.М., Медведев Д.С., Веревкин В.П., Авсюков Г.И., Иванов В.И., Мишин М.Н., Мирзоев А.К., Оригода П.А., Сидоренко В.Ф., Степанян С.М. Гв. лейтенанты: Дуденко Я.И., Кудин А.И., Пуховский Ф.С. Старшины: Колаев С.Н., Комаров И.Т., Пиленов Г.П., Хочатрян А.Г. Ефрейторы: Алтынбаев У.Х., Суртаев И.Н. Сержанты:

Мелкумян Г.В., Салбиев Д.Г. Ст. матрос Милютин Ф.А. Ст. сержант - Никифоров П.Д. Военный техник 1 ранга - Сенькин И.Н. Техник-интендант 2 ранга - Остапец А.А.».

Площадка вокруг памятника вымощена бетонной плиткой и ограждена оградой.

* * *

Памятное место соединения войск 4-го Украинского фронта и Отдельной Приморской армии.

Дата событий: 1944 г.

г. Белогорск, ул. Луговая, западная окраина города.

Памятник истории местного значения.

Приказ Министерства культуры Украины от 31.07.2012 №814, охранный №917-АР.

Охранная зона 10,0х12,0 м, в пределах площадки,

утверждена решением Крымского облисполкома от 15.01.1980 №16

8 апреля 1944 года войска 4-го Украинского фронта через Сиваш и Перекоп перешли в наступление по освобождению Крыма от немецко-фашистских захватчиков.

10 апреля 1944 года начали преследование врага, отступающего с Керченского полуострова, войска Отдельной Приморской армии.

12 апреля 1944 года передовой отряд 19-го танкового корпуса в составе 52-го мотоциклетного полка вышел к Карасубазару (ныне город Белогорск), 13 апреля 1944 года группа Отдельной Приморской армии под командованием полковника Г.Н.Преображенского достигла юго-восточных окраин Карасубазара (ныне город Белогорск). В городе была окружена колонна войск противника, в разгроме фашистских захватчиков и освобождении города принимали участие 257-й танковый полк и 227-я стрелковая дивизия Отдельной Приморской армии, 52-й мотоциклетный полк 19-го танкового корпуса, а также 5-я партизанская бригада (командир Ф.С.Соловьев) Северного соединения, 13 апреля 1944 года город был освобожден и произошло соединение войск 4-го Украинского фронта и Отдельной Приморской армии.

В честь освобождения Карасубазара и соединения 4-го Украинского фронта с Отдельной Приморской армией на западной окраине Белогорска, на месте, где замкнулось кольцо окружения немецко-фашистских войск, в 1959 году был установлен обелиск, а в 1972 году сооружен памятный знак. Авторы памятного знака скульптор Е.Чумак, архитектор Б.Очаковский.

Памятный знак находится на возвышенности и представляет собой скульптуру советского воина, установленную на высокий постамент. Воин изображен в каске, летнем обмундировании и плащ-накидке. В поднятой вверх правой руке - автомат. У постамента установлен Вечный огонь в виде пятиконечной звезды. Площадка у памятника забетонирована и ограждена столбиками. Ниже скульптурного памятника установлена стела, состоящая из двух частей. На большей части стелы - барельеф, изображающий эпизод соединения советских войск, на меньшей части укреплен мемориальная доска с текстом: «Воинам Отдельной Приморской армии, 4-го Украинского фронта, освободившим г.Белогорск от немецко-фашистских захватчиков 13 апреля 1944 года».

К памятнику ведет лестница, на ступенях которой установлены цветочные тумбы.

* * *

Братская могила мирных жителей.

Дата событий: 1941 г.

г. Белогорск, ул. Садовая, у перекрестка дорог на пгт. Нижнегорский и с. Васильевку.

Памятник истории местного значения.

Приказ Министерства культуры Украины от 31.07.2012 №814, охранный №928-AP.

Охранная зона 7,0 x 8,0 м, в пределах ограды, утверждена решением Крымского облисполкома от 15.01.1980 №16.

С первых дней немецко-фашистской оккупации Крыма гитлеровцы приступили к планомерному истреблению мирных жителей.

Массовые расстрелы мирных жителей проводились фашистами в декабре 1941 года на северной окраине Карасубазара (ныне город Белогорск).

Братская могила мирных жителей находится в городе Белогорске на улице Садовая, у перекрестка дорог на Нижнегорский и Васильевку, количество захороненных не установлено.

На братской могиле был сооружен памятник. Памятник в виде стелы на постаменте прямоугольной формы, установленной на основании, подьемы которого устроены ступенями. На лицевой стороне стелы в верхней части пятиконечная звезда, в центре установлена мемориальная доска с текстом: «Вечная память жертвам фашистского террора 1941-1944».

Площадка вокруг памятника вымощена плиткой, территория благоустроена, озеленена и ограждена оградой.

* * *

Памятный знак в честь советских воинов и партизан и братская могила, в которой похоронен советский воин М.М.Костин и партизаны.

Дата событий: 1941-1945 гг.

г. Белогорск, юго-западная часть города, у шоссе Симферополь-Феодосия

Памятник истории местного значения.

Приказ Министерства культуры Украины от 31.07.2012 №814, охранный №918-AP.

Охранная зона 12,0x12,0 м, в пределах площадки, утверждена решением Крымского облисполкома от 15.01.1980 №16.

В годы Великой Отечественной войны в районе Карасубазара (ныне г.Белогорск) вели

бои с немецко-фашистскими захватчиками воины Красной армии, активно действовали партизаны и подпольщики. В апреле 1944 года произошло соединение войск 4-го Украинского фронта и Отдельной Приморской армии. На разных фронтах Великой Отечественной войны сражались с врагом жители Белогорска, многие из них не вернулись с фронтов.

В честь советских воинов и партизан в 1966 году в Белогорске, юго-западная часть города, у шоссе Симферополь-Феодосия, установлен памятный знак. Авторы памятного знака скульптор Л.С. Смерчинский, архитектор К.Денисов.

В мае 1984 года к памятному знаку было произведено перезахоронение останков советского воина, ефрейтора Костина М.М., погибшего в апреле 1944 года при освобождении Белогорска от немецко-фашистских захватчиков и захороненного у северной окраины города, а также

партизан и подпольщиков Попова И.Г., Бойко Н.А., Асланяна К.Д., погибших в борьбе с немецко-фашистскими оккупантами, захороненных у северной окраины города. Перезахоронение было произведено по решению Белогорского горисполкома. В мае 1984 года была проведена реконструкция памятного знака.

Памятник представляет собой трехфигурную скульптуру советского воина, моряка и партизана, установленную на прямоугольном постаменте и двухступенчатом основании. На лицевой стороне постамента установлена мемориальная доска с текстом: «Воинам и партизанам Великой Отечественной войны от трудящихся Белогорского района» и фамилии у подножия: «Попов И.Г., Бойко Н.А., Асланян К., Новиков Н.В., Костин М.М., Саженьюк Ф.Н.».

К памятному знаку от шоссе ведут две лестницы.

* * *

*Памятники и памятные места
в Республике Крым, связанные с событиями
Великой Отечественной войны
1941-1945 годов*

Белогорский район



Памятники и памятные места в Республике Крым

Братская могила советских воинов-парашютистов Муромское




Памятный знак в честь воинов-односельчан



Братская могила советских воинов и партизан



Памятный знак в честь воинов-односельчан.



Памятный знак в честь воинов-односельчан,

Дата событий: 1941-1945 гг.

Белогорский район, Ароматновский с/с,

с. Ароматное

Памятник истории местного значения.

Решение Крымского облисполкома от 15.01.1980 №16, охранный №2277.

Охранная зона 6,3 x 20,0 м, в пределах площадки, утверждена решением Крымского облисполкома от 15.01.1980 №16.

В годы Великой Отечественной войны на фронтах и в партизанских отрядах с врагами сражались жители села Ароматное, в борьбе с немецко-фашистскими захватчиками, многие из них погибли. Все участники войны награждены орденами и медалями.

В честь воинов-односельчан, отдавших жизнь за свободу и независимость Родины в мае 1976 года в селе Ароматное был открыт памятный знак. Автор памятника неизвестен. Памятный знак был сооружен согласно решению исполнительного комитета Крымского областного совета депутатов трудящихся от 18.01.1974 №20, за счет средств колхоза «Победа». В 1995 году проведены работы по уточнению фамилий и обновлению памятника. Памятный знак представляет собой стелу, которая расширяется снизу вверх, выполненная из бетона и облицована плиткой. В верхней части накладным шрифтом даты «1941-1945», ниже установлен орден Отечественной войны, в средней части текст «Вечная слава героям» и девять мемориальных досок с фамилиями: «Блудший К.Т., Бачинский Г.Д., Бусел М.Л., Бушуев В.Д., Богданов А.В., Бойко Н.Л., Бойко А.Л., Барабан А.А., Бондарский В.С., Баландин А.В., Воронов Я.В., Воронцов К.М., Возняков Г.М., Вьюк И.М., Воскун А.М., Ващенко А.И., Гусев Н.Е., Гловацкий Д.И., Гордеев П.Т., Галущенко А.Г., Гайдар П.З., Глушич Г.С., Деревлев Е.А., Дубодел Н.Ф., Дмитриев Н.Г., Димиров В.А., Домрачев П.М., Даньков В.Т., Ефремов А.Т., Ермоленко Д.Г., Еремчук Н.Д., Журавлев А.Ф., Жерендюк В.С., Игнатович С.С., Ивин Д.П., Иконников Г.М., Иванча А.И., Котолупов И.А., Кравцов П.И., Ключник А.С., Коноплев М.П., Колченко А.И., Кремешков Ф.Н., Ковтунов П.М., Ковальчук П.В., Корень Н.С., Ковалев А.Е., Корниенко Г.Е., Капелюжный С.И., Ковжун Д.С., Капустин А.Т., Кордюков Л.И., Карасев Г.Д., Клевец А.Г., Колесников А.Ф., Лазаренко П.Т., Левченко А.Д., Луговский Г.Д., Лобанов И.М., Мармилъ Ф.И., Мажаренко И.А., Манушин Е.С., Морозов И.Н., Мусоров П.И.,

Молев И.А., Мандрико И.М., Мандуков Я.Т., Макаренко А.Г., Михеев П.И., Мазанка Л.Ф., Мишко Г.П., Медведев Д.Д., Мекшун В.Г., Михеев Д.Д., Меркулов П.С., Медведев П.З., Маркевич М.С., Маценюк А.П., Мамонтов В.Е., Майзель П.Г., Новиков В.А., Никитин А.Н., Нагайцев П.Ф., Назаренко А.И., Набойченко С.А., Надолин Ф.Г., Надолин М.Ф., Носивец А.И., Носивец С.И., Осипов Д.К., Оленич М.Ф., Орлов П.Г., Олейник Ф.Т., Озеров И.Ф., Очкан А.И., Оськин Г.И., Приступа Г.К., Полещикова Г.Ф., Пронин С.И., Помпей А.А., Панченко П.А., Плюсклый А.М., Пархоменко П.И., Павлов П.А., Пуховский С.В., Попков Н.А., Рыбовалов В.Н., Рыбовалов В.М., Рыжков А.А., Рославицкий Т.А., Россаковский С.И., Редько В.П., Селемин М.Ф., Соляник Я.З., Сухоробрый Н.Н., Суслин А.Н., Сальников Г.А., Сластен И.К., Сукрушев В.А., Сыромятник Ф.П., Смыцкой С.Н., Семененко К.А., Стадный В.Х., Ставинский Н.Т., Сидоров В.И., Соколов А.Л., Свиридов С.Т., Сычев П.Ф., Сердюков К.И., Сукачев Ф.Я., Сукачева П.Р., Семендяев Н.И., Стрешный В.И., Стаценко В.Р., Соболев А.Ф., Смирнов П.И., Семченко А.П., Соколенко И.М., Тарасов К.Ф., Тимощенко И.Д., Таранов В.Е., Тишков М.А., Трубенко К.С.». Слева от стелы установлена бетонная вертикальная плита с изображением дубовой ветви. Справа от стелы установлена стена с барельефным изображением воинов четырех родов войск (пехотинца, моряка, танкиста, летчика), закрепленная на постаменте и наклонная плита с пятью мемориальными досками с фамилиями: «Тютюнник Г.Л., Туркот Н.Ф., Тимен Г.И., Усанов П., Улановский В.П., Федотов А.Ф., Фурса К.С., Филинов И.И., Федоровский А.А., Федяев С.Е., Храпатый Т.М., Храпатый К.А., Храпатый И.С., Хомяков М.Ф., Цветков Д.А., Цехмистер И.Т., Черниченко В.И., Чуприн Е.В., Шапошников В.С., Шевченко В.М., Шевченко П.И., Шушковский В.А., Шаройко И.Е., Шумаков Н.Г., Шацкий И.В., Шадо Д.И., Яровой П.Я., Яровой В.Я., Понежин Д.П., Баранюк Ф.П., Дервянко И.Ф., Едомаха Ф.Р., Храпатый Т.С., Дербушев В.Я., Рудник М.С., Белый А.И., Березцов Н.И., Воскун А.И., Кащенко Г.Г., Колченко И.Г., Капелюжный С.С., Александров И.К., Квач С.Н., Чуприн П.Е., Криворотов Я.Д., Бармин К.М., Звонарев С.Т., Мамонтов Н.В., Тишков М.С., Орлов С.П., Лопушанский В.Д., Васильченко Н.А., Гончаренко М.Ф., Гостев А.П., Грибченко Д.И., Захарчук Д.А., Колесник Г.А., Качан С.В., Кузьмичук Т.Г., Крысанов П.Ф., Ластовецкий И.Д., Мерненко П.М., Переверзев Н.Е., Растяпин Д.П., Рыбак Н.Е., Рыбовалов Н.Е., Умеров Ашир,

Кораблин М.И., Самойленко И.М., Шевченко М.Ф., Мерзликин П.И., Бондаренко Л.Р., Вецкур И.А., Галущенко И.Г., Семирозум Н.Е., Жир-Лебедь К.Ф., Велиев Извет, Таран В.Г., Катеруша И.Ф.».

Двухступенчатое основание, выложено бетонной плиткой, на основании установлен вечный огонь, в виде пятиконечной звезды. Площадка, на которой установлен памятный знак, ограждена бордюром и вымощена плиткой. По центру площадки, перед памятником устроены две клумбы, в начале, которых установлены два постаamenta с мемориальными досками. Текст на первой мемориальной доске: «Имена погибших и умерших ветеранов Великой Отечественной войны увековечены 9 мая 1995 года в год 50-летия Победы над фашизмом». Текст на второй мемориальной доске: «Остановись, поклонись памяти тех, кто жизни не жалел за наше Отечество. Помни о них, памяти их будь достоин».

* * *

Братская могила жертв фашистского террора.

Дата событий: 1943 г.

Белогорский район, Ароматновский с/с, с. Курортное, на западной окраине села.

Памятник истории местного значения

Приказ Министерства культуры Украины от 22.11.2012 №1364, охранный №937-АР.

Охранная зона в радиусе 10 м от центра памятника, утверждена решением Крымского облисполкома от 15.01.1980 №16.

В октябре-ноябре 1943 года, в связи с активизацией действий советских партизан, массовым уходом жителей ближайших сел в леса фашистские оккупанты усилили террор. Фашисты сожгли 21 населенный пункт, среди них село Фриденталь (ныне село Курортное). Вместе с домами были сожжены 36 жителей села, партизаны и члены их семей, а остальные угнаны в Германию.

В 1975 году было произведено перезахоронение останков погибших на окраину села Курортное, на холме, и установлен новый памятник. Автор памятника скульптор В.В.Рябков. Памятник прямоугольной формы из искусственного камня с многофигурной композицией, изображающей женщин, детей, стариков в тенетах колючей проволоки, в языках пламени. Внизу холма - основание для Вечного огня и стена с текстом и фамилиями жителей: «02.XI.1943г. в с.Курортное были заживо сожжены жители: Волгов В. 1940; Волгова М. 1916; Зияченко А. 1914; Истомин

П. 1909; Истомина Л. 1939; Калмыкова М. 1884; Карасев В. 1933; Карасев Е. 1877; Карасева Е. 1897; Минин В. 1928; Минина Е. 1875; Морозова Н. 1894; Морозов Ф. 1886; Набойченко Н. 1874; Надолин И. 1933; Надолина К. 1900; Надолина Т. 1931; Николенко И. 1899; Николенко Н. 1929; Николенко Н. 1904; Поталин А. 1888; Поталин В. 1937; Поталина В. 1893; Поталина В. 1939; Поталин Ж. 1942; Рельнина А. 1914; Рыбовалов Ф. 1906; Скотельникова В. 1923; Смолякова А. 1889; Смоляков И. 1933; Смоляков И. 1889; Скопина А. 1894; Скопин В. 1887; Скопина Л. 1934; Скопин И. 1942; Феденяк В. 1874.».

На могиле установлена наклонная плита с мемориальным текстом: «Памяти 36-ти односельчан, сожженных немецко-фашистскими захватчиками 2 ноября 1943 года. Воздвигнут 9 мая 1975 года». Перед скульптурной композицией установлен постамент с мемориальным текстом: «Односельчан, они жизнь свою отдали за нашу отчизну, за чистое небо, за тебя, за твоих потомков». Территория памятника ограничена бордюром, ограждена оградой и вымощена плиткой.

* * *

Братская могила партизан и мирных жителей.

Дата событий: 1941-1942 гг.

Белогорский район, Богатовский с/с, с. Поворотное, северо-восточная окраина, в саду. Памятник истории местного значения.

Приказ Министерства культуры Украины от 22.11.2012 №1364, охранный №940-АР.

Охранная зона в пределах ограды, утверждена решением Крымского облисполкома от 15.01.1980 №16.

Во время карательной операции 20 декабря 1941 года гитлеровцы оцепили село Айлянма (ныне с.Поворотное), было захвачено 18 человек, в том числе 12 детей и, продержав заложников некоторое время, немцы их расстреляли.

23 февраля 1942 года гитлеровцы совершили воздушный налет на село Айлянма, во время которого погибло много жителей села. В январе, марте 1942 года бойцы партизанского отряда под командованием Б.Б.Городовикова вели бой с немецко-фашистскими захватчиками в районе села Айлянма.

После освобождения села советскими войсками останки мирных жителей и партизан, погибших от рук немецко-фашистских захватчиков, были захоронены в общую братскую могилу.

Братская могила партизан и мирных жителей

находится слева от дороги Белогорск-Поворотное, в 150 м от села Поворотное.

В 1960 году на братской могиле был сооружен памятник в виде четырехгранного обелиска, увенчанного пятиконечной звездой и установленного на трехступенчатом основании. В верхней части обелиска установлена мемориальная доска с текстом: «Вечная память советским гражданам, погибшим от рук немецко-фашистских захватчиков 1941-1945 гг.».

Братская могила ограждена оградой.

* * *

Братская могила подпольщиц А.А. Кулякиных и О.А. Кулякиных.

Дата событий: 1944 г.

Белогорский район, Васильевский с/с, с. Васильевка, сельское кладбище.

Памятник истории местного значения.

Приказ Министерства культуры Украины от 22.11.2012 №1364, охранный №941-АР.

Охранная зона 2,2 x 3,2 м, в пределах ограды, утверждена решением Крымского облисполкома от 15.01.1980 №16.

В период фашистской оккупации, с марта 1942 г. по апрель 1944 года в

с. Пролом действовала подпольная организация, руководителем которой был И.Ф. Федченко.

ВсоставгруппывходилиижителиселаВасильевка, сестры А.А. и О.А. Кулякины. Члены организации вели агитацию и распространяли среди населения советские листовки, газету «Красный Крым», которую доставляли им партизаны, добывали и прятали оружие, боеприпасы. Незадолго до прихода Красной Армии, гитлеровцам удалось раскрыть подпольную организацию. Сестры были схвачены, замучены и расстреляны 10 апреля 1944 года. Анна и Ольга Кулякины захоронены на сельском кладбище села Васильевка.

В 1958 году на их могиле был установлен памятник в виде четырехгранного каменного обелиска на основании. На лицевой стороне обелиска в средней части укреплен мемориальная доска с текстом: «Вечная память отважным крымским партизанкам Великой Отечественной войны сестрам Кулякиным Анне и Ольге, погибшим в борьбе с немецкими оккупантами в 1944 году».

* * *

Памятный знак в честь воинов-односельчан.

Дата событий: 1941-1945 гг.

Белогорский район, Васильевский с/с, с. Васильевка, ул. Команского, у Дома культуры. Памятник истории местного значения.

Решение Крымского облисполкома от 15.01.1980 №16, охранный №2274.

Охранная зона 14,0 x 12,0 м, в пределах площадки, утверждена решением Крымского облисполкома от 15.01.1980 №16.

В годы Великой Отечественной войны жители села Васильевка сражались на разных фронтах с немецко-фашистскими захватчиками. В период немецко-фашистской оккупации в 1942-1944 годах на территории Васильевского сельсовета были созданы и активно действовали антифашистские группы подпольщиков, 117 воинов и партизан из сел Васильевка, Пролом, Заречье, Некрасово, Малиновка отдали жизнь за свободу нашей Родины.

В их честь 9 мая 1973 года в центре села Васильевка был сооружен памятный знак. Автор памятника – скульптор Солощенко Н.Д. Памятный знак состоит из двух частей скульптурного памятника и стены. Скульптурное изображение стоящего советского воина в плащ-накидке с автоматом на правом плече, установлено на постамент. Позади скульптуры солдата установлена стена. На лицевой стороне стены барельефное изображение и текст: «Односельчанам погибшим за Родину в Великую Отечественную войну 1941-1945 гг.» и далее перечислены фамилии односельчан: «Аслоньян К., Бегличев В.И., Васильев А.К., Воликов Н.М., Воликов И.Н., Волошин П., Волошин В.И., Волошина Т.П., Врублевский Л.С., Галыкин С.К., Галыкин А.К., Гончаренко В.Г., Гончаренко Л.И., Гончаренко П.В., Дядичко Т.Л., Денисова О.И., Денисова В.В., Денисов В.В., Денисова Л.В., Денисов Н.М., Денисов И.М., Денисов Е.П., Денисов В.М., Дурненко И.А., Ермолаев Е.А., Егоров А.П., Жариков Д.Ф., Жижков Н.С., Иванов И.Е., Иванов И.И., Ковалев Г.Т., Каманский П.В., Каманская А.Я., Ключев М.Н., Ключков П.Д., Козлов Н.А., Коломейчук А.Н., Коченин А.А., Кольшко В., Кремнев Г.М., Кулякина А.А., Кулякина О.А., Легкоступов С.В., Легкоступов Г.С., Литвиненко С.М., Лазейкин А.Н., Лазейкин И.Г., Лазейкин И.Е., Лазейкин П.Н., Лазейкин П.Я., Лазейкин С.В., Лазейкин С.Г., Лабонин М.М., Лабонин А.М., Лабонин В.М., Лабонин Г.М., Литвинов К.И., Лепков А.В., Лепков В.А., Лобанов П.Т., Мозговой Г.П., Макеев С.М., Мирошников Л.П., Муратов И.П., Муратов Н.П., Мартынов П.П., Мешков С.В., Мешкова А.С., Михайлутин П.Т., Никитаев Е.Д., Олейников К.И., Остратенко Н.К., Оболенцев П.П., Омельченко Н.А., Омельченко П.А., Овчинников

В.И., Овчинников К.Д., Протасов Г.М., Парченко И.П., Пефти С.Н., Политицкий П.К., Плужников Н.И., Плужников П.П., Плужников П.П., Пузев В.Т., Романенко А.Н., Рязанов А.А., Рыженко Н.Г., Рыженко В.Г., Рыженко П.Г., Рыженко Г.Г., Романенко М.И., Руденко И.А., Радченко И.Ф., Сергеев М.В., Сергеев П.М., Сергеев Ф.М., Семенов М.Т., Сакирченко Ю.К., Чебоненко А.А., Чебоненко П.А., Чумасов В.А., Чумасов И.Н., Шипанский К.К., Франгополов А.Г., Франгополов Ю.Г., Шаганьян В.С., Шеврекуко Н.К., Юрьев П.Н., Юрченко И.К., Якушов А.Е., Ясенко Н.Д». Памятный знак установлен на основании, устроенном подъемом из ступеней и вымощенном плиткой.

Площадка вокруг памятного знака, вымощена плиткой, территория благоустроена клумбами и озеленена, памятному знаку ведет дорожка, вымощенная плиткой.

* * *

Могила неизвестного советского воина.

Дата событий: 1941-1944 гг.

Белогорский район, Васильевский с/с, с. Павловка.

Памятник истории местного значения.

Приказ Министерства культуры Украины от 22.11.2012 №1364, охранный №2332-АР.

Охранная зона 4,0 х 4,0 м, в пределах ограды, утверждена решением Крымского облисполкома от 15.01.1980 №16.

Могила неизвестного советского воина находится в селе Павловка. В могиле захоронен советский воин, который погиб в районе села Тагай (ныне село Павловка) в годы Великой Отечественной войны. Фамилия, номер воинской части и точная дата гибели советского воина не установлены. Перезахоронение останков и установка памятника было проведено в 1965 году, в 1980-е годы памятник на могиле был заменен.

Памятник в виде стелы неправильной формы, на двухступенчатом основании с надгробной плитой. На лицевой стороне стелы установлена мемориальная доска с текстом «Павшим в Великой Отечественной войне 1941-1945гг. Никто не забыт, ничто не забыто».

К памятнику ведет асфальтированная дорожка.

* * *

Могила М.Н.Клюева.

Дата событий: 1943 г.

Белогорский район, Васильевский с/с, с. Пролом, 1,0 км на северо-восток, в саду.

Памятник истории местного значения

Приказ Министерства культуры Украины от 22.11.2012 №1364, охранный №943-АР.

Охранная зона 2,0 х 2,0 м, в пределах ограды, утверждена решением Крымского облисполкома от 15.01.1980 №16.

К северо-востоку от села Пролом на возвышенности находится могила М.Н.Клюева.

Клюев Мирон Назарович, работал по заданию командования Черноморского флота в тылу врага с марта 1942 года по сентябрь 1943 года. Погиб в бою с гитлеровцами в районе села Пролом.

В 1959 году на могиле Клюева М.Н. было установлено надгробие из камня с текстом: «Клюев Мирон Назарович, матрос-десантник, погибший в бою с немецко-фашистскими оккупантами. Вечная слава».

Могила Клюева М.Н. ограждена металлической оградой.

* * *

Братская могила подпольщиков.

Дата событий: 1944 г.

Белогорский район, Васильевский с/с,

с. Пролом, у шоссе Белогорск-Золотое Поле.

Памятник истории местного значения.

Приказ Министерства культуры Украины от 22.11.2012 №1364, охранный №942-АР.

Охранная зона 11,0 х 11,0 м, в пределах ограды, утверждена решением Крымского облисполкома от 15.01.1980 №16.

Братская могила подпольщиков расположена на возвышенности у шоссе Белогорск-Золотое поле. В могиле захоронены советские подпольщики, самоотверженно боровшиеся против немецко-фашистских захватчиков в годы Великой Отечественной войны и погибшие у села Пролом в апреле 1944 года. Подпольная организация в селе Пролом была создана в марте 1942 году. Организатором и руководителем был дорожный мастер И.Ф.Федченко. В организацию входили и жители других сел, так известно, что в ней работали жительницы села Васильевка сестры А.А. и О.А. Кулякины.

Подпольщики организовали связь с соседними селами Малиновка, Некрасовка, а также со станциями Джанкой, Советская, Азовская. Перед приходом советских войск часть подпольщиков погибла при выполнении боевого задания, а Иван Федченко, Владимир Шаганьян, Николай Волков, Григорий Киркоров, Иван Волков, Куриян Асламан были арестованы и расстреляны фашистами.

В 1958 году на братской могиле подпольщиков был сооружен памятник в виде ступенчатого обелиска, установленного на каменном основании. По архивным данным, на лицевой стороне обелиска был мемориальный текст: «В память подпольной комсомольско-молодежной организации, активно боровшейся с немецко-фашистскими оккупантами в 1941-1944 годах в селе Пролом».

* * *

Памятный знак в честь воинов-односельчан.

Дата событий: 1942-1945 гг.

Белогорский район, Вишенский с/с,
с. Вишенное, напротив здания сельсовета.

Памятник истории местного значения.

Решение Крымского облисполкома от 15.04.1986 №164, охранный №3034.

Охранная зона 30,0 x 30,0 м, утверждена решением Крымского облисполкома от 15.04.1986 №164.

На фронтах Великой Отечественной войны и партизанских отрядах сражались 196 жителей села Мумаш (ныне село Вишенное), из них 94 погибли боях с гитлеровцами.

Согласно решению Крымского облисполкома от 5 марта 1976 года № 105 в селе Вишенное был сооружен памятный знак в честь односельчан, которые погибли в годы Великой Отечественной войны.

Автор памятника - скульптор Федоров В.Ф.

Открытие памятного знака состоялось 9 мая 1980 года.

Памятник состоит из двух частей: скульптуры и стелы. Скульптура советского воина с автоматом в руках выполнена из кованой меди. Стела составлена из двух вертикальных плоскостей, соединенных под тупым углом. В верхней части стелы сделано отверстие в виде пятиконечной звезды неправильной формы. Стела выполнена из искусственного камня. Основание памятника выполнено из бетона с каменной крошкой.

Площадка у памятника вымощена бетонной плиткой, прилегающая к памятнику территория озеленена.

* * *

Братская могила советских воинов и партизан.

Дата событий: 1944 г.

Белогорский район, Зеленогорский с/с,
с. Александровка.

Памятник истории местного значения.

Приказ Министерства культуры Украины от 22.11.2012 №1364, охранный №944-AP.

Охранная зона 3,2 x 4,2 м, в пределах ограды, утверждена решением Крымского облисполкома от 15.01.1980 №16.

8 апреля 1944 года войска 4-го Украинского фронта начали операцию по освобождению Крыма от немецко-фашистских захватчиков.

Перед крымскими партизанами была поставлена задача оказания помощи советским войскам. Партизанские отряды нападали на вражеские гарнизоны, преследовали отступающего противника, освобождали населенные пункты, и брали под контроль важнейшие коммуникации Крыма.

Дорога Белогорск - Симферополь находилась под контролем партизанских отрядов Северного соединения под командованием П.Р.Ямпольского. 13 апреля 1944 года войска 202-й танковой бригады (командир М.Г.Фещенко) и 867-го самоходного артиллерийского полка (командир А.Г.Свидерский) совместно с бойцами 6-го и 21-го партизанских отрядов Северного Соединения партизан Крыма под общим командованием Ф.Е.Соловья и И.Я.Бабичева освободили Карасубазар (г.Белогорск) и близлежащие села.

Советские воины и бойцы партизанских отрядов, погибшие у села Александровка, были захоронены в братской могиле.

Братская могила советских воинов и партизан находится на западной окраине села в 100 м от водоема. В 1953 году на братской могиле был сооружен памятник в виде трехступенчатого четырехгранного обелиска, увенчанного звездой на штыре, на двухступенчатом основании. На лицевой стороне установлена доска с текстом: «Погибшему партизану».

Территория вокруг братской могилы ограждена металлической оградой.

* * *

Памятный знак в честь воинов-односельчан.

Дата событий: 1941-1945 гг.

Белогорский район, Зеленогорский с/с,
с. Зеленогорское, ул. Киевская, у Дома культуры.

Памятник истории местного значения.

Решение Крымского облисполкома от 15.04.1986 №164, охранный №3036.

Охранная зона в радиусе 25 м от центра основания памятного знака, утверждена решением Крымского облисполкома от 15.04.1986 №164.

На фронтах Великой Отечественной войны и в партизанских отрядах сражались 230 жителей села Зеленогорское (бывшее село Эфендикой),

все они отмечены боевыми наградами, многие погибли за независимость Родины.

На основании решения Крымского областного исполнительного комитета от 19.05.1982 №337 в селе Зеленогорское в мае 1985 года, был открыт памятный знак в честь воинов-односельчан, погибших в годы Великой Отечественной войны (автор – Г.В.Воробьев).

Памятный знак представляет собой композицию, состоящую из вертикальной стелы в форме неправильной трапеции и горизонтальной прямоугольной стелы. На лицевой стороне вертикальной стелы имеется барельефное изображение головы советского воина и текст: «Вечная слава героям, павшим за Родину 1941-1945». Перед стелой сооружено ступенчатое основание на поверхности, которого установлен стилизованный вечный огонь в виде пятиконечной звезды. На лицевой стороне горизонтальной стелы, в верхней части, установлены орден Отечественной войны, доски с датами «1941» «1945» и доска с текстом: «Их имена увековечил ратный подвиг»; в центре, установлены мемориальные доски с изображением наградного знака «Гвардия» и текста: «За проявленный массовый героизм в боях с немецко-фашистскими захватчиками воинским подразделениям вручались Гвардейские знамена. В 1942 году был учрежден нагрудный знак и вручался он всем воинам Гвардейского подразделения», медали «За отвагу» и текста: «Медалью «За отвагу» награждались воины, проявившие личное мужество, героизм и отвагу при выполнении боевого задания. За подвиги, совершенные в период великой Отечественной войны, медалью «За отвагу» было награждено более 2 млн. 230 тыс. воинов»; и доски с фамилиями, погибших односельчан: «Рядовой Аканин Георгий Сергеевич 1924; ст. лейтенант Альфов Петр Тимофеевич 1915; мл. лейтенант Аметова Джеваир 1920; рядовой Антонцев Петр Федорович 1926; матрос Аширов Осман Арифович 1910; сержант Базылюк Гордей Лаврентьевич 1907; сержант Бандурко Никита Пантелеевич 1910; рядовой Бастраков Павел Николаевич 1917; рядовой Безотосный Владимир Григорьевич 1925; рядовой Безуглов Николай Филиппович 1920; сержант Бекиров Сулейман 1921; рядовой Береговой Сергей Петрович 1914; лейтенант Беседин Филипп Ильич 1913; рядовой Бобчинский Иван Брониславович 1921; рядовой Бондарь Артем Дмитриевич 1905; старшина Брус Иван Филиппович 1921; сержант Бут Петр Михайлович 1924; сержант Вакуленко

Владимир Григорьевич 1925; ст. сержант Васин Александр Иванович 1922; ст. сержант Васин Владимир Алексеевич 1916; рядовой Вашурин Нина Григорьевна 1921; ст. сержант Вашурин Сергей Иванович 1919; рядовой Ведищева Зинаида Никитовна 1927; лейтенант Веремеенко Григорий Тимофеевич 1912; рядовой Вовк Дмитрий Ананьевич 1921; ефрейтор Винский Бронислав Васильевич 1913; мл. лейтенант Водопьянов Иван Андреевич 1909; мл. сержант Возвышаев Владимир Николаевич 1928; рядовой Волков Николай Николаевич 1920; капитан Воротилин Георгий Михайлович 1921; рядовой Врублевский Николай Павлович 1924; рядовой Ганчевский Иван Григорьевич 1911; лейтенант Герасимов Дмитрий Александрович 1910; рядовой Гладюк Иван Дмитриевич 1917; сержант Головченко Василий Лукьянович 1929; ст. лейтенант Голоушкин Петр Игнатьевич 1911; гв. сержант Грачев Василий Иванович 1923; рядовой Ершов Александр Федорович 1908; гв. рядовой Грачев Иван Иванович 1919; гв. рядовой Давлетов Иззет 1918; рядовой Данченко Николай Филиппович 1923; ст. сержант Денщик Алексей Ильич 1924; ефрейтор Дериземля Надежда Федосеевна 1921; сержант Деркач Петр Павлович 1917; рядовой Джемидов Якуб Мустафаевич 1921; рядовой Евсеев Василий Петрович 1924; гв. мл. сержант Ермаков Нестор Трофимович 1913; рядовой Евстафьев Алексей Петрович 1923; сержант Журавлев Михаил Сильвестрович 1912; сержант Задависвечка Николай Васильевич 1920; старшина Зайцев Василий Дмитриевич 1922; сержант Залитко Дмитрий Иванович 1913; лейтенант Запонюк Калень Филиппович 1905; рядовой Зарецкий Иван Николаевич 1911; ст. сержант Золин Иван Степанович 1921; рядовой Зубачек Владимир Сафонович 1922; рядовой Ибраимов Юсуп 1920; мл. сержант Кадыров Рахим Назарович 1921; ст. лейтенант Карпович Альбин Леонтиевич 1912; сержант Кентаев Анефий Алетович 1919; рядовой Киливник Иван Фомич 1912; рядовой Кисляченко Прасковья Васильевна 1925; лейтенант Климов Михаил Федорович 1922; гв. рядовой Кличко Василий Прокопьевич 1920; гв. рядовой Кобозев Вадим Иванович 1921; гв. рядовой Коваленко Виктор Максимович 1925; гв. сержант Коваленко Николай Максимович 1914; гв. рядовой Коваленко Николай Николаевич 1924; рядовой Ковба Александр Петрович 1924; военфельдшер Коловский Григорий Петрович 1923; рядовой Комаров Иван Ермолаевич 1921; мл. сержант Коптенко Матвей

Михайлович 1924; гв. лейтенант Коробов Тимофей Парфирьевич 1910; гв. ст. сержант Коршевнюк Григорий Яковлевич 1916; сержант Корякин Леонид Петрович 1924; рядовой Костылев Сергей Афанасьевич 1912; рядовой Костюченко Яков Андреевич 1910; ефрейтор Килочко Григорий Тимофеевич 1913; рядовой Кравчук Иван Григорьевич 1910; старшина Крючковенко Иван Васильевич 1914; рядовой Кудрявцев Антон Еремеевич 1920; рядовой Кузьмин Николай Никитович 1916; ефрейтор Кузьминых Михаил Иванович 1920; рядовой Курницкий Андрей Радионович 1923; ст. сержант Лапшин Иван Митрофанович 1913; рядовой Латынцев Михаил Иванович 1918; ефрейтор Лесных Василий Егорович 1923; рядовой Лещенко Борис Павлович 1924; мл. сержант Малицкий Василий Михайлович 1926; сержант Мальцев Анастасий Андреевич 1911; рядовой Мамут Асан 1921; сержант Мармызов Ефим Федорович 1920; рядовой Мартюшев Степан Иванович 1916; сержант Медведьев Борис Евстафьевич 1922; рядовой Михайлишин Макар Семенович 1924; сержант Михайлутин Павел Иванович 1926; сержант Москалюк Иван Гаврилович 1920; гв. рядовой Мусихин Алексей Иванович 1920; рядовой Нагорный Николай Ефимович 1910; матрос Назукин Борис Михайлович 1924; сержант Насташенко Петр Иванович 1912; сержант Настеренко Иван Афанасьевич 1924; рядовой Новосядлов Анатолий Антонович 1912; ефрейтор Никитин Иван Антонович 1919; сержант Ободовский Николай Никифорович 1921; мл. сержант Ожиганов Василий Федорович 1921; капитан Ольховой Михаил Михайлович 1916; рядовой Остапченко Афанасий Сергеевич 1914; сержант Остронков Петр Захарович 1926; гв. ст. сержант Павловский Борис Викторович 1926; гв. рядовой Панасниченко Василий Павлович 1920; рядовой Панежин Дмитрий Павлович 1920; ст. лейтенант Пекный Моисей Калинович 1922; рядовой Петель Сергей Игнатьевич 1925; гв. рядовой Петляев Хайбулла 1915; рядовой Петровский Никита Иванович 1921; рядовой Пронин Петр Степанович 1924; рядовой Пигарев Владимир Леонтьевич 1916; рядовой Попов Роман Федорович 1908; рядовой Поярков Николай Демьянович 1909; рядовой Прима Савелий Данилович 1912; гв. рядовой Раев Петр Федорович 1921; сержант Рамиев Мидхат Хафизович 1925; рядовой Рашидов Аппас 1893; капитан Руснак Николай Алексеевич 1915; рядовой Рыбальченко Григорий Андреевич 1921; рядовой Савенюк

Алексей Александрович 1913; рядовой Сагирьян Левандур Сокрьенович 1920; гв. рядовой Саинов Авдин 1910; рядовой Самусь Николай Петрович 1909; рядовой Свиначук Василий Яковлевич 1915; лейтенант Сейт-Халилов Меджит 1916; мл. сержант Семенович Филипп Никитович 1919; рядовой Сергейчук Антон Климентьевич 1914; рядовой Сергейчук Дорофей Трофимович 1909; рядовой Савин Илья Иванович 1917; рядовой Смовж Василий Архипович 1923; рядовой Снегирева Нина Александровна 1921; сержант Снежковский Эдуард Юлианович 1924; ст. сержант Соколов Леонид Петрович 1921; рядовой Соловьев Николай Васильевич 1910; ст. сержант Стебайло Николай Кондратьевич 1925; рядовой Стрельцов Василий Михайлович 1923; рядовой Сук Василий Климович 1902; рядовой Сук Леонтий Климович 1905; рядовой Суржко Андрей Иванович 1921; рядовой Сурта Семен Павлович 1925; ст. сержант Тарасов Владимир Иванович 1923; мл. сержант Тимофеев Виктор Георгиевич 1919; рядовой Тимофеев Иван Гаврилович 1908; старшина Титов Николай Сергеевич 1925; ефрейтор Тихий Анатолий Андреевич 1926; старшина Тихонов Григорий Яковлевич 1906; старшина 1 ст. Ткаченко Александр Митрофанович 1915; капитан Тур Владимир Анисимович 1922; рядовой Тысячный Виктор Васильевич 1927; рядовой Трамбин Михаил Николаевич 1924; майор Фиксель Борис Максимович 1922; ефрейтор Фотина Анна Филипповна 1923; рядовой Франгопулов Афанасий Григорьевич 1912; ст. сержант Хилович Василий Дмитриевич 1922; сержант Ходырев Григорий Никитович 1920; рядовой Хребтов Владимир Георгиевич 1924; рядовой Черкашин Иван Иванович 1922; гв. капитан Чечин Василий Андреевич 1905; старшина Чумаков Алексей Павлович 1926; мл. сержант Чухарев Михаил Павлович 1920; рядовой Чучук Николай Сидоренко 1923; рядовой Шадрин Александр Иванович 1916; рядовой Шакиров Курит Аширович 1892; рядовой Шевченко Александр Семенович 1910; сержант Шевчук Иван Евдокимович 1913; рядовой Шиманская Анна Парамоновна 1918; рядовой Шиманский Франц Мартынович 1912; рядовой Шпильчук Михаил Федорович 1926; рядовой Щелканов Афанасий Афанасьевич 1899; рядовой Щелоков Иван Павлович 1923; гв. рядовой Щелоков Петр Павлович 1913; гв. сержант Яковина Митрофан Андреевич 1922; рядовой Артемов Николай Ильич 1926; рядовой Басок Василий Викторович 1924; ст. сержант Дидык Борис Иванович 1917; рядовой

Игнатова Галина Ивановна 1925; сержант Степаненко Наталья Васильевна 1920; рядовой Журавлев Иван Иванович 1895; рядовой Погорелов Иван Нифантьевич 1907; ефрейтор Власов Петр Захарович 1921; рядовой Саблин Константин Михайлович 1910; рядовой Неделько Петр Пименович 1917; рядовой Погорелов Иван Минович 1897; сержант Аппазов Мамут 1919; рядовой Барков Григорий Ильич 1904; рядовой Волобуев Павел Афанасьевич 1906; старшина Палаш Афанасий Михайлович 1901; рядовой Василенко Александр Сергеевич 1907; рядовой Лагодный Павел Петрович 1901; рядовой Ибрагимов Джафер 1906».

Площадка вокруг памятного знака, вымощена бетонной плиткой, территория вокруг памятного знака благоустроена клумбами.

* * *

Братская могила партизан.

Дата событий: 1944 г.

Белогорский район, Зеленогорский с/с, с. Межгорье, в 8,0 км на юг, в Васильевской балке.

Памятник истории местного значения.

Приказ Министерства культуры Украины от 22.11.2012 №1364, охранный №945-AP.

Охранная зона 4,0 x 5,0 м, в пределах ограды, утверждена решением Крымского облисполкома от 15.01.1980 №16.

В период немецко-фашистской оккупации Крыма в лесах южнее села Межгорье (бывшее село Баксан) почти все время базировались и действовали партизанские отряды. Осенью 1943 года жители близлежащих сел, спасаясь от преследования оккупантов, ушли в лес под защиту партизан. В конце 1943 года – начале 1944 года гитлеровцы пытались уничтожить партизан в этом районе. 3 и 4 января 1944 года каратели применили против партизан 5-й бригады и гражданского населения авиацию. От вражеских бомбежек и обстрелов в Васильевской балке погибло свыше 200 человек (женщины, дети, старики, находившихся в гражданском лагере), гитлеровцы захватили партизанские укрытия в Васильевской балке и расстреляли, находящихся в них, раненных партизан. Точное количество погибших партизан в этом районе не установлено, в числе погибших был Подскребов А.В., член Коммунистической партии с 1920 года, делегат III съезда комсомола, перед войной работавший секретарем парткома завода им.Войкова.

Партизаны, погибшие в Васильевской балке,

захоронены в братской могиле, которая находится в 8,0 км к югу от села Межгорье в Васильевской балке у небольшой речки (приток р. Бурульчи). На могиле установлен памятник в форме четырехгранной пирамиды с пятиконечной звездой вверху. На лицевой стороне памятника установлена мемориальная доска с текстом: «Здесь в братской могиле партизан 5 бригады Северного соединения похоронен член КПСС с 1920г., делегат III съезда комсомола, участник обороны Севастополя Подскребов Андрей Власович 1902-1944 гг. Вечная слава погибшим героям!». Территория вокруг братской могилы ограждена оградой. Перед оградой слева от братской могилы установлена каменная глыба, с мемориальным текстом: «Остановись прохожий, склони голову над братской могилой. Здесь покоятся старики и дети, погибшие от рук фашистов в январе 1944 года. Пусть земля им будет пухом».

Севернее братской могилы сохранились развалины партизанских укрытий.

* * *

Братская могила советских летчиков.

Дата событий: 1942 г.

Белогорский район, Зеленогорский с/с, с. Новиково*, сельское кладбище.

Памятник истории местного значения.

Приказ Министерства культуры Украины от 22.11.2012 №1364, охранный №946-AP.

Охранная зона 2,5 x 3,0 м, в пределах ограды, утверждена решением Крымского облисполкома от 15.01.1980 №16.

На сельском кладбище села Новиково находится братская могила советских летчиков, в которой захоронены останки членов экипажа боевых самолетов, сбитых в 1942 году в бою над селом Сары-Су (ныне село Новиково).

В 1959 году на братской могиле установлен памятник в виде четырехгранного обелиска, увенчанный пятиконечной звездой, на квадратном основании. На лицевой стороне основания установлена мемориальная доска с текстом: «Здесь похоронены 15.IV.1942г. летчики со сбитых двух бомбардировщиков 454 ББАП капитан Самарин Н.А., капитан Смирнов, старший лейтенант Кобылка А.А., Кожевников П.Т., старший сержант Трофимов И.П., младший лейтенант Бондарева А.Т., Сельский С.».

Территория вокруг братской могилы ограждена оградой.

с. Новиково включено в границы г. Белогорска,

исключено из территории Зеленогорского сельского совета на основании постановления Верховного Совета АР Крым от 4 октября 1995 г. №572-1.

* * *

Братская могила советских воинов.

Дата событий: 1944 г.

Белогорский район, Земляничненский с/с, бывшее с. Учебное, кладбище на территории Топловского женского монастыря.

Памятник истории местного значения.

Приказ Министерства культуры Украины от 22.11.2012 №1364, охранный №953-АР.

Охранная зона 6,0 х 6,0 м, в пределах ограды, утверждена решением Крымского облисполкома от 15.01.1980 №16.

Братская могила советских воинов находится на сельском кладбище бывшего села Учебного, на территории Топловского женского монастыря. В ней захоронены советские воины военно-строительного отряда, умершие от ран в 319 ИГ (период дислокации госпиталя с мая 1944 года по декабрь 1944 года): Большунов Карп Прокофьевич (1889-1944); Савченко Дмитрий Изотович (- 1944); Матченко Илья Денисович (1893-1944); Горбенко (Горденко) Сидор Матвеевич (- 1944); Борисовец Андрей Григорьевич (1901-1944); Мухамедьяров Ахнаф Хуснарелович (1926-1944); Карабак Василий Иванович (1924-1944); Кобец Николай Андреевич (1923-1944); Трофименко Харитон Ефимович (-1944).

В 1967 на братской могиле установлен памятник в виде четырехгранной пирамиды. На лицевой стороне обелиска мемориальная доска с именами погибших. Текст: «Борисовец А.Г., Большунов К.П., Кобец Н.А., Мотченко И.Д., Горбенко С.М., Савченко Д.И., Мухамедьянов А.Х. погибли при освобождении Крыма 1944 г.».

Захоронение ограждено оградой.

* * *

Братская могила советских партизан.

Дата событий: 1942-1944 гг.

Белогорский район, Земляничненский с/с, с. Земляничное, сельское кладбище.

Памятник истории местного значения.

Приказ Министерства культуры Украины от 22.11.2012 №1364, охранный №939-АР.

Охранная зона 4,5 х 4,5 м, в пределах ограды, утверждена решением Крымского облисполкома от 15.01.1980 №16.

В период оккупации Крыма немецко-фашистскими захватчиками (1941-1944)

Белогорские леса стали местом базирования партизанских отрядов 2-го района. В январе 1942 года, в связи с высадкой десантов советских войск в Феодосии и Керчи, командование отдало приказ об освобождении партизанами предгорных деревень от оккупантов. Село Арталан (ныне Земляничное) было освобождено 1 января 1942 года партизанами Карасубазарского (Белогорского) отряда (командир В.Л.Тимохин, комиссар Т.В.Команский). Они удерживали село в течение недели, но под давлением превосходящих сил противника вынуждены были отступить. После захвата села, каратели расстреляли тех жителей, которые оказывали помощь партизанам. На всем протяжении боевых действий на территории Крымского полуострова, район села Земляничного неоднократно становился районом сражений партизан с фашистскими гарнизонами, располагавшемся в лесу.

Братская могила советских партизан, погибших в боях с фашистами в январе 1942 года, находится на сельском кладбище села Земляничное.

На братской могиле установлен памятник в виде стелы на трехступенчатом основании. На лицевой части стелы имеется мемориальный текст: «Вечная память павшим героям партизанам Афанасьев В.А., Ламориянов В.С., Маляров Г.Д., Соколов Н.П., Самохин В.И., Чкалов А.К. 14 января 1942».

Захоронение ограждено оградой.

* * *

Братская могила партизан и членов их семей.

Дата событий: 1943 г.

Белогорский район, Зуйский п/с, пос. Зуя, поселковое кладбище.

Памятник истории местного значения.

Приказ Министерства культуры Украины от 22.11.2012 №1364, охранный №931-АР

Охранная зона 1,4 х 2,2 м, в пределах ограды, утверждена решением Крымского облисполкома от 15.01.1980 №16.

К 1943 году массовое партизанское движение в Зуйских лесах особенно активизировалось. К партизанам уходили жители многих предгорных деревень, стремившихся помочь Красной Армии во время ее наступления. Это вызвало ожесточенный террор оккупантов по отношению к местным жителям. За сочувствие или подозрение в связи с партизанами карательные отряды истребляли целые семьи. В декабре 1943 года начальник Зуйской жандармерии Эрнст, районный комендант Райхерт, начальник полиции Альберт

Роберт произвели арест жителей деревни Зуя за подозрение в связях с партизанами. Были арестованы: Михайлов Н.И., Рыбовалов Ф.М., вся семья Запорожец - Иван Павлович, Елизавета Андреевна, Надежда Ивановна, Анатолий Иванович, Кулявин Сергей Сергеевич, Жуковы - Феодора, Николай Васильевич, Надежда Васильевна, Мария Васильевна, Александр Васильевич, Шаврины - Валентина, Александра, Варвара, Нина Савельева; их всех пытали, а потом расстреляли. В деревне Нейзац (ныне село Балоново) фашистами было расстреляно 23 мирных жителя - мужчин, женщин и детей. В расстрелах принимал участие Цепп Вендлен Якович вместе с немецкой жандармерией. Расстреляли по подозрению в связи с партизанами: Попкова Артема Даниловича, Попкову Софью Федоровну, Попкова Александра, Попкову Антонину, Попкова Александра, Попкова Юрия, Попкову Ефросинью, Попкову Марию, Стешину Нину Ивановну, Деревянко Федора, Иванова Василия, Воробьева Бориса, Фомина Федота, Моница, Матвейчук Ивана Николаевича, Шонина Александра Андреевича, Удалую Матрену, Карбавий Харитона, семью Бондаревых (5 человек). Трупы найдены были 10 мая 1944 года и захоронены в поселке Зуя на поселковом кладбище, в братской могиле, которая находится в северо-восточной его части. Судя по всему, в этой могиле захоронены жертвы двух деревень.

В 1949 году на братской могиле был установлен памятник, в 1980 годах заменен. На мемориальной доске текст: «Здесь похоронены зверски замученные фашистами 16 февраля 1943 года Кулявин С.С., Кокошкин Н.С., Михайлов Н.И., Рыбовалов Ф.М., семья Бондаревых - 5 человек. Вечная Вам память».

Территория вокруг могилы и памятника ограждена металлической оградой.

* * *

Братская могила советских воинов и партизан.

Дата событий: 1941-1944 гг.

Белогорский район, Зуйский п/с, пос. Зуя, ул. Шоссейная.

Памятник истории местного значения.

Приказ Министерства культуры Украины от 22.11.2012 №1364, охранный №930-AP.

Охранная зона 7,0 x 7,0 м, в пределах площадки, утверждена решением Крымского облисполкома от 15.01.1980 №16.

В годы Великой Отечественной войны (1941-1944) многие жители поселка Зуя сражались в Зуйском

партизанском отряде, который с 1943 года вошел в 1-ю партизанскую бригаду. Партизаны наносили ощутимые удары по немецко-фашистским захватчикам. В апреле 1944 года партизаны активно помогали наступающим частям Советской Армии в боях за освобождение Крыма от немецко-фашистских захватчиков. В ночь с 12 на 13 апреля 1944 года в поселке Зуя сражались воины передового отряда 63-го стрелкового корпуса (командиры - подполковник Сухоруков М.И. и майор Шендрик В.И.). В передовой отряд входили 845-й Краснознаменный артиллерийский полк на мехтяге и ряд других подразделений 267-й стрелковой дивизии. Передовой отряд прикрывая левый фланг 51-й армии в Зуе столкнулся с частями гитлеровцев отходящих с Керченского полуострова. В бою было уничтожено более 300 вражеских солдат и офицеров, но и отряд потерял более 50 человек. Погибшие в этих боях советские воины и партизаны похоронены в братской могиле в центре поселка Зуя.

В 1949 году на братской могиле установлен памятник. Автор памятника неизвестен. Памятник в виде многоступенчатого обелиска, верхняя часть которого выполнена из черного мрамора, нижняя часть - бетон с мраморной крошкой, установленный на двухступенчатом основании. Вверху на лицевой стороне обелиска изображение медали «Золотая звезда». В нижней части обелиска вмурованы четыре мраморные мемориальные доски с текстом, обрамленные венками.

Текст на первой доске: «Вечная слава героям, павшим в Великой Отечественной войне 1941-1945 гг. в борьбе с фашистскими захватчиками и отдавшими свою жизнь за победу, свободу и счастье советского народа».

Текст на второй доске: «Вечная слава отважным партизанам и партизанкам Зуйского отряда, павшим смертью храбрых в борьбе с врагом в годы Великой Отечественной войны».

Текст на третьей доске: «Гридасов В.Т. – Герой Советского Союза, пулеметчик; Бородкин А.Ф. – офицер Советской Армии; Балюкин В.Н. – офицер; Батишев И.И. – воин; Дема В.Н. – воин; Пеленов Г.Н. – воин; Донишевский – воин; Краснов В.Я. – воин; Макаров А.И. – воин; Кривохижина А.К. – партизанка; Комаров Н.Н. – партизан; Кинчевский С.А. – партизан; Болтухов И.Ф. – партизан; Ткаченко В.Ф. – партизан; Трубенков И.С. – партизан; Макухин В.В. – партизан; Гусев Я.Г. – боец; Неизвестный воин».

Текст на четвертой доске: «Литвиненко А.А.-

командир отряда; Бороненко Н.Н. – политрук группы; Кузьмин Я.В. – командир группы; Кузьменко Г.А. – командир группы; Младенов В.Ф. – командир группы; Радионов П.И. – политрук группы; Прокопчиков И.В. – политрук группы; Деревянко М.К. – партизан;

Договор О.М. – партизанка; Трубенко К.С. – партизан; Юрьева К.Е. – партизанка; Ларин П.И. – партизан; Жук В.И. – партизан».

К памятнику ведет бетонная лестница, территория памятника благоустроена и озеленена.

* * *

Памятник И.С.Кулявину.

Дата событий: 1943 г.

Белогорский район, Зуйский п/с, пос. Зуя, ул. Шоссейная.

Памятник истории местного значения.

Решение Крымского облисполкома от 05.09.1969 №595, охранный №962.

Охранная зона в радиусе 5 м от центра памятника, утверждена решением Крымского облисполкома от 15.01.1980 №16.

Кулявин Иван Сергеевич (1922-1943) – организатор и руководитель комсомольской молодежной подпольной организации, возникшей в конце 1942 года в селе Зуя Белогорского района. В организацию входило 25 человек, члены ее выполняли задания областного подпольного партийного центра, от которого получали оружие, листовки, газеты. Комсомольцы вели большую организационно-массовую работу среди населения, срывали мероприятия немецких оккупантов. Организация имела связь с партизанами. Кулявин И.С. расстрелян фашистами в 1943 году. В 1966 году посмертно награжден орденом Отечественной войны I степени. Именем Кулявина И.С. названа улица в поселке Зуя.

Памятник Кулявину Ивану Сергеевичу был открыт 23 февраля 1967 года. Автор памятника скульптор Ушакова Л.И., член Союза художников СССР. Памятник представляет собой бюст И.С.Кулявина на высоком постаменте в форме трапеции. Кулявин И.С. изображен с непокрытой головой, в стеганом ватнике, голова слегка повернута вправо. Лицо юное, открытое, выражение сосредоточенное, решительное, черты мягкие. Ватник без воротника, с врезными вертикальными полосками. На основании установлена наклонная плита с мемориальной доской с текстом: «От жителей поселка Зуя Кулявину Ивану Сергеевичу 1922-1943 гг. – комсомольскому вожаку-партизану,

погибшему от рук фашистов». Территория вокруг памятника благоустроена, озеленена.

* * *

Братская могила советских воинов, партизан и памятник мирным жителям и воинам-односельчанам.

Дата событий: 1941-1945 гг.

Белогорский район, Зуйский п/с, пос. Зуя, ул. Шоссейная, в парке.

Памятник истории местного значения.

Приказ Министерства культуры Украины от 22.11.2012 №1364, охранный №932-AP.

Охранная зона 10,0 x 7,2 м, в пределах основания, утверждена решением Крымского облисполкома от 15.01.1980 №16.

В годы Великой Отечественной войны (1941-1944) многие жители поселка Зуя ушли в партизанские отряды, которые наносили ощутимые удары по немецко-фашистским захватчикам. В апреле 1944 года партизаны активно помогали наступающим частям Советской Армии в боях за освобождение Крыма от гитлеровцев. 13 апреля 1944 года 202-я танковая бригада и 867-й самоходно-артиллерийский полк 19-го танкового корпуса в результате ожесточенного боя с вражескими войсками, застигнутыми на марше, овладели Зуей.

В 1977 году было произведено перезахоронение, павших советских воинов и партизан, в братскую могилу, в парк в центре поселка Зуя.

Памятник установлен в мае 1977 года. Автор неизвестен. Памятник представляет собой комплекс, состоящий из трехгранного обелиска, сужающегося кверху и прямоугольной, бетонной стены, закрепленной двумя постаментами. Комплекс установлен на прямоугольном основании. На лицевой стороне стены установлены мемориальные доски с текстом и фамилиями мирных жителей, советских воинов, партизан, воинов-односельчан, погибших на фронтах Великой Отечественной войны:

«Никто не забыт, ничто не забыто 1941-1945 гг.»

«Вечная память воинам, павшим за свободу и независимость п.г.т.Зуя»

«Фронтовики: Анохин В.А., Афонин В.Я., Бакулин И.В., Балюкин В.Н., Баранец В.И., Батищев И.И., Беров А.Л., Беров А.П., Борисенко П.И., Бородин Ф.Н., Бородин А.Ф., Васютинский И.И., Гаврилевский А.Ф., Гамашов М.Ф., Глобин В.В., Голобов В.Д., Голубов В.Д., Голубов К.Д., Гордеев Г.А., Грамашов А.И., Грамашов В.А., Грамашов В.Н., Грамашов К.Н., Громов А.Н.,

Гурченко В.И., Дема В.Н., Деревянко П.Ф., Дзюба В.С., Жемчужный Е.В., Жуков А.М., Иванов Т.И., Казаченко А.С., Казаченко В.С., Калашников В.Н., Каркованов С.Н., Кентугай С., Клименко А.А., Клочков А.М., Кокосьян А.Н., Кокосьян Г.А., Кокошкин А.Н.С., Кокошкин А.-Р.С., Кокошкин В.А., Кокошкин Д.С., Кокошкин И.С., Копылов И.Е., Коробков В.В., Коробков В.И., Краснов В.Я., Крылов В.С., Крылов И.С., Кузьмин В.Т., Курковский М.Ф., Леченский Д.П., Ломиташвили А.Д., Мазур А.Т., Маслюков Е.А., Молокопеев К.Ф., Молокопеев С.Ф., Молокопеев Ф.Т., Нахтигаль С.М., Немченко В.А., Николов И.П., Пантелеев Б.Г., Пеленов Г.П., Петров Н.Н., Пинчук Е.К., Пинчук М.И., Родионов Т.Ф., Рулик И.В., Рыбовалов В.И., Рыбовалов Г.Д., Рыбовалов Д.Д., Рыбовалов И.П., Рыбовалов М.И., Рыбовалов П.Д., Рыбовалов Ф.К., Рыбовалов Ф.К., Славгородский И.И., Славгородский И.Ю., Слободченко М.С., Соловьев Ф.П., Сучков Н.С., Табунщиков Д.К., Табунщиков Н.Ф., Темержов И.К., Филиппов П.Д., Фролов В.Д., Фундуков С.А., Хардигов В.М., Цивов А.П., Цуревич С.Г., Ченский Е.Е., Чечеткин А.К., Чечеткин П.М., Чубаров Л.В., Чудилин С.М., Чуприн А.А., Чуприн А.И., Чуприн Ф.Ф., Шапиро М.Н., Шаров Н.И., Шульга Н.И., Щеглов В.М., Щербин П.Т., Шапкин М.И.

Партизаны: Абдурефи А., Аленичев В.А., Асанов Ш.А., Аширов Ш.К., Базелев С.А., Бараненко Н.Н., Белецкий В.Д., Белоусов Г.И., Борзов Г.В., Велиляев С.В., Верба В.Н., Видируба Л.С., Вланич Н.С., Войтов С.А., Волошин П.Н., Гвоздецкий С.И., Глобин Ф.В., Громов И.Г., Губенко Н.Х., Гусев Я.Г., Деревянко М.К., Дикушин А.П., Договор О.М., Дрига Н.Т., Жук В.И., Жупанский И.Г., Иваненко И.Л., Игнатюк В., Казаченко В.Е., Казаченко Г.С., Кинчевский С.А., Комаров Н.Н., Конюхов С.М., Коробов Г.А., Кострубей Н.П., Кравченко Д.К., Красников В.И., Краснобаев И.С., Криволап М.Ф., Кривохижина А.К., Крижановский П.Г., Крылов Ю.Г., Крылова Л.Д., Кузьменко Г.А., Кулик А.С., Кулявин И.С., Куртсеитов С.С., Ларин П.И., Лебедев Е., Лебедев Я.Е., Литвиненко А.А., Лодзаян С.А., Макулин В.В., Малахов И.Г., Мамулиди К.И., Медведев И.М., Меджитов В., Меджитова С.М., Меметэминов Д., Мирошниченко В.А., Мисько А.Ф., Михайленко Г.Ф., Младенов В.Ф., Молокопеев И.Т., Мушилов К., Нова Венделин, Оленичев В.А., Омшуилов В.А., Остапенко С.П., Павлюков М.С., Передников Д.С., Плохотная А.А., Подрезов Г.Л., Ползков В.Ф., Попхадзе С.П., Прокопенко В.И., Радзин К.П., Родионов П.И., Родушевицкий Ю.Я., Ролик А.Л., Романов П.А., Русанов В.А., Рыбовалов

Е.Д., Сакович А.А. Сафронов Д.Я., Сахно М.П., Свириденко М.И., Скороходов П.Ф., Сукно Д.А., Терещенко Я.И., Ткаченко В.Ф., Трубенко К.С., Трухачев А.С., Рябенко И.П., Кокосьян П.Г., Очкан Г.И., Очкан К.И., Тяжев Е.Т., Фадеев А.Я., Федоров А.А., Федоров Н.Ф., Федорцев А.Н., Халанский М.Д., Халин Н.В., Ханидров М.С., Химич Д.И., Хромченко С.И., Цыганков Я.Л., Чеплев И.В., Чигидин К.П., Чубарь Ф.С., Шопин А.А., Юрьева К.Е., Яблонская Н.М., Чередниченко Е.Г., Чуприн В.П.

Мирные жители: Артемьев И.Е., Бандурко А.И., Бандурко И.Е., Бандурко М.И., Бандурко Т.И., Бандурко Ф.И., Баранников А., Беров В., Болотин Ф., Бородин В.В., Бородин В.Н., Буренко М.Т., Герасименко И., Губский Ф.ВЫ., Дейнега П., Джелаяев А.М., Джелаяев Б., Джелаяев Ф., Джелаяев А., Домницкий Т.Т., Жук А.И., Жук М.И., Жук Н.И., Жук Н.И., Жук Ф.У., Запорожец А.И., Запорожец Е.А. Запорожец И.П., Запорожец Н.И., Иванченко Г.А., Кокошкин И.С., Кошкин И.М., Кудрин А.И., Кудрин В.И., Кудрина Л.И., Кудрина М.К., Кузнецов И., Кузьмина Н.Т., Кулявин С.С., Люманов И.И., Люманов Л.И., Люманов А.И., Люманов М., Люманова М.И., Люманова С.И., Марухнич Ф., Маслюков С., Мельников Ф., Миронов М., Михайлов Н., Осадчий С.И., Парнюк С.А., Патенко В., Поздняков К.В., Кузнецов И., Кузьмина Н.Т., Кулявин С.С., Люманов И.И., Люманов Л.И., Люманова А.И., Люманова М., Люманова М.И., Люманова С.И., Люманова С.И., Люманова У.И., Макеев Г., Макеев Г.В., Малокопьев Г.А., Малокопьев Ю.В., Малышев В.А., Малышев Л.В., Малышев Н.И., Малышев Т.Л., Малышева Ф.Л., Марухнич Ф., Маслюков С., Мельников Ф., Миронов М., Михайлов Н., Осадчий С.И., Парнюк С.А., атенко В., Попков В., Романенко Я., Рыбовалов Г.Д., Рыбовалов И.Г., Рыбовалов Н.Г., Рыбовалов И.Ф., Рыбовалов М.Т., Рыбовалов Н.И., Рыбовалов С., Рыбовалов Ф.Е., Рыбовалов Ф.М., Рыбовалов Ф.М., Рыбовалов Ф.Т., Рыбовалов В., Рыбовалов Г., Рыбовалова Е., Рыбовалова Е.Г., Рыбовалова Ф.М., Соколов Н.Ф., Соколянский В., Соловьев И.К., Соловьев Н.Т., Соловьева В., Табунщиков С., Темный А.И., Темный И.И., Филиппов В.У., Филиппов И.В., Фролов В.Н., Чайковский Н., Шапкин В., Шапкин Н.И., Шапочка М., Шульга Г., Щербина Е.Т., Якименко А., Ясенский К.А.»

Площадка, вокруг памятника и дорожка, ведущая к нему, вымощена плиткой.

Братская могила мирных жителей.

Дата событий: 1944 г.

Белогорский район, Зуйский п/с,
с. Баланово, сельское кладбище.

Памятник истории местного значения.

Приказ Министерства культуры Украины от 22.11.2012 №1364, охранный №935-AP.

Охранная зона в пределах ограды, утверждена решением Крымского облисполкома от 15.01.1980 №16.

По мере продвижения советских войск на запад немецкие войска предпринимали отчаянные попытки ликвидировать партизан и подполье. Против партизан были брошены большие силы карателей с артиллерией и минометными батареями, танками и бомбардировщиками. Одновременно производилась расправа с жителями окрестных сел, заподозренных в связях с партизанами.

В селе Баланова немецкими оккупантами 2 января 1944 года за связь с партизанами были расстреляны Очкан К.И., Очкан Г.И., Чуприн В.И. Останки их были захоронены на сельском кладбище в братской могиле.

В 1959 на могиле был установлен памятник, представляющий собой трехступенчатый пирамидальный обелиск на квадратном основании.

Территория захоронения ограждена металлической оградой.

* * *

Братская могила партизан.

Дата событий: 1943 г.

Белогорский район, Зуйский п/с,
с. Петрово, в 3,0 км на юго-запад от села, урочище Ой-Яул.

Памятник истории местного значения.

Приказ Министерства культуры Украины от 22.11.2012 №1364, охранный №1848-AP.

Охранная зона в радиусе 15 м от центра памятника, утверждена решением Крымского облисполкома от 15.01.1980 №16.

Осенью 1943 года в связи с активизацией действий советских войск и усиленным наплывом жителей окружающих сел растет численность партизанских отрядов и возрастает их активность в борьбе против немецко-фашистских захватчиков. Только в ноябре 1943 года партизаны совершили 48 нападений на гарнизоны и колонны противника, уничтожили

1067 солдат и 44 офицера противника, 4 воинских железнодорожных эшелона. Насчитывалось не менее 25 деревень, где с помощью партизан была восстановлена советская власть, среди них села Барановка и Петрово. Успехи партизан заставляли гитлеровцев бросать все новые и новые силы на уничтожение партизан. Карательные экспедиции следовали одна за другой, каждая из них имела артиллерию, включая дальнобойные пушки, бомбардировочную авиацию и танки. 16 ноября 1943 года в урочище

Ой-Яул, сдерживая натиск фашистских танков, пали смертью храбрых пять бойцов 18-го партизанского отряда 1-й бригады. Останки погибших были захоронены боевыми товарищами на месте гибели.

Братская могила партизан находится в 3 км к юго-западу от села Петрово, в лесу, у дороги Петрово - 2-й кордон, в урочище Ой-Яул. В 1967 году на братской могиле установлен памятник. Автор неизвестен. Памятник в виде диоритовой глыбы на постаменте из диоритовых глыб, скрепленных бетоном, на двухступенчатом основании. В лицевую грань глыбы вмонтирована мемориальная доска с мемориальным текстом: «Здесь 16 ноября 1943г. сражаясь с фашистскими танками, стояли насмерть партизаны 18-го отряда 1-ой бригады». Слева от памятника на постаменте установлена мемориальная доска с текстом и именами погибших партизан: «Их кровью полита эта Земля. Набойченко А.А., Богодухов Г.В., Юшинский В.П., Коидзе К.Т., Орлов С.И. 16.XI.1943».

* * *

Памятный знак в честь воинов-односельчан.

Дата событий: 1941-1945 гг.

Белогорский район, Зыбинский с/с,
с. Зыбины, сквер им. 40-летия Победы.

Памятник истории местного значения.

Решение Крымского облисполкома от 20.02.1990 №48, охранный №3157.

Охранная зона в радиусе 10 м от центра основания памятника, утверждена решением Крымского облисполкома от 20.02.1990 №48.

В годы Великой Отечественной войны на фронтах с врагами сражались 77 жителей села Зыбины, в борьбе с немецко-фашистскими захватчиками погибли 19 человек. Все участники войны награждены орденами и медалями.

В честь воинов-односельчан, отдавших жизнь за свободу и независимость Родины в 1985 году в селе Зыбины открыт памятный знак.

Автор памятника неизвестен. Памятный знак представляет собой стелу, которая расширяется снизу вверх. Выполнен из бетона и облицован мраморной плиткой. В верхней части накладным шрифтом даты «1941-1945», ниже установлен орден Отечественной войны. В средней части текст «Никто не забыт. Ничто не забыто». Основание одноступенчатое, выложено бетонной плиткой. На основании установлена наклонная плита с фамилиями погибших воинов-односельчан: «Гарбузов П.П., Гарбузов Е.П. (1907-1944); Гринь И.А., Евтушенко Г.Ф. (1898-1941), Евтушенко И.Г. (1924-1945), Евтушенко Ф.Д. (1925-1944), Евтушенко Я.Ф. (1910-1944), Ереско Н.Н. (1924-1944), Зейко В.Д. (1924-1944), Коптенко Н.А. (1902-1944), Курматов М.А. (1921-...), Мицик В.М. (1912-1945), Никитаев Е.Д. (1906-1944), Олейников К.А. (1910-1944), Усейнов К.У. (1917-1943), Целуйко Н.Ф. (1918-1942), Целуйко И.Я. (1913-1944), Шиталов Г.Д. (1914-1943), Ярославец Н.П. (1926-1944).»

Площадка, на которой установлен памятный знак, ограждена металлическими столбиками отстоящими друг от друга на равном расстоянии.

* * *

Могила неизвестного советского воина.

Дата событий: 1944 г.

Белогорский район, Зыбинский с/с, с. Мельники, в 0,8 км на юг от села.

Памятник истории местного значения.

Приказ Министерства культуры Украины от 22.11.2012 №1364, охранный №947-АР.

Охранная зона 2,0 x 1,5 м, в пределах ограды, утверждена решением Крымского облисполкома от 15.01.1980 №16.

Могила неизвестного советского воина находится в 0,8 км к югу села Мельники между садом и полевой дорогой.

В могиле захоронен советский воин, погибший в апреле 1944 году при освобождении Крыма от немецко-фашистских захватчиков. Фамилия, воинское звание и номер части, в которой служил погибший, не установлены.

Предположительно, это боец 52-го Отдельного мотоциклетного полка (командир А.А.Непилько) 19-го танкового корпуса или 263-й стрелковой дивизии (командир - полковник Волосатых), прорывавшегося в апреле 1944 года из Нижнегорского на Белогорск.

В 1962 году на могиле был установлен памятник в виде трехступенчатого пирамидального обелиска. Могила ограждена металлической оградой.

* * *

Братская могила мирных жителей.

Дата событий: 1941 г.

Белогорский район, Криничненский с/с, в 1,0 км на юг от г. Белогорск, справа от шоссе Белогорск-Приветное.

Памятник истории местного значения.

Приказ Министерства культуры Украины от 22.11.2012 №1364, охранный №927-АР.

Охранная зона – от существующего памятного знака к юго-востоку 170 м до пересечения с дорогой Белогорск-Приветное, от центра бывшего противотанкового рва (на всем его протяжении) к северу и югу по 3 м, утверждена решением Крымского облисполкома от 20.02.1990 №48.

В период немецко-фашистской оккупации 1941-1944 гг. много жителей Карасубазара (ныне г. Белогорск) ушли в партизанский отряд, который базировался в лесах.

Партизаны наносили ощутимые удары фашистским захватчикам. В городе были созданы и действовали подпольные патриотические группы. С первых дней оккупации гитлеровцы приступили к планомерному истреблению советских людей. Фашисты уничтожили 2600 граждан Карасубазарского (ныне Белогорского) района. Массовые расстрелы советских людей проводились фашистами к югу от города.

Братская могила мирных жителей находится на юг города Белогорска, справа от шоссе Белогорск-Приветное, в ней похоронено 468 человек.

В 1956 году на братской могиле был сооружен памятник. Архитектор не известен.

Памятник в виде четырехгранного обелиска, на лицевой стороне которого установлена мемориальная доска с текстом: «Вечная память советским гражданам, которые погибли от рук немецко-фашистских захватчиков в 1941-1942».

Захоронение огорожено оградой.

* * *

Братская могила членов семьи партизана.

Дата событий: 1943 г.

Белогорский район, Криничненский с/с, в 1,0 км на юг от г. Белогорска, справа от шоссе Белогорск-Приветное.

Памятник истории местного значения.

Приказ Министерства культуры Украины от 22.11.2012 №1364, охранный №929-АР.

Охранная зона 3,0 x 4,0 м, в пределах ограды, утверждена решением Крымского облисполкома от 15.01.1980 №16.

В период немецко-фашистской оккупации Крыма

в лесах действовали партизанские отряды, которые наносили ощутимые удары по врагу. Не в состоянии покончить с партизанами, гитлеровцы жестоко расправлялись с мирными жителями.

5 апреля 1943 года фашистские каратели расстреляли на южной окраине Карасубазара (ныне г. Белогорск) пять членов семьи партизана П.В.Лихоманова.

Братская могила членов семьи партизана П.В.Лихоманова находится на юг от города Белогорска, справа от шоссе Белогорск-Приветное.

В 1966 году на могиле был сооружен памятник. Архитектор не известен. Памятник в виде стелы, установленной на постаменте. На лицевой стороне стелы установлена мемориальная доска с текстом: «Здесь 5 апреля 1943 года трагически погибла от злодейской пули фашистов семья партизана Лихоманова Павла. Жена - Климова П.И. 25.VIII.1915, член КПСС, дети Светлана - 32.III.1940, Виктор - 27.IV.1936, мать - Лихоманова У.Т., отец - Лихоманов В.П., член КПСС». На постаменте написан текст: «Посвящается Климовой П.И. Тебе комсомол путь дал к свободе. Он научил и борцом умереть. Жизнь твоя песен звучала в народе. Смерть не смогла эту песню стереть».

Захоронение огорожено металлической оградой.

* * *

Место боевых действий бойцов Ичкинского партизанского отряда.

Дата событий: 1941 г.

Белогорский район, Криничненский с/с, с. Красноселовка, у дороги Белогорск-Приветное на юго-восток от села.

Памятник истории местного значения.

Приказ Министерства культуры Украины от 22.11.2012 №1364, охранный №3158-AP.

Охранная зона 2 м по периметру от основания памятника, утверждена решением Крымского облисполкома от 20.02.1990 №48.

Осенью 1941 года, до оккупации Крыма немецко-фашистскими захватчиками, в Крыму были сформированы 20 партизанских отрядов, размещенных в пяти районах.

В зуйских и белогорских лесах базировались отряды 2-го района под общим командованием И.Г.Генова. Урочище «Нижний Кокасан» было избрано для расположения бойцов Ичкинского партизанского отряда (командир М.И.Чуб), действовавшего здесь с ноября 1941 года по март 1942 года. Первый бой Ичкинских партизан с

немецко-фашистскими захватчиками произошел недалеко от места базирования, когда бойцы отряда пришли на помощь бойцам 1-го батальона 294-го пограничного полка, отступавшим на Приветное. С тех пор партизаны неоднократно совершали рейды в тыл врага, вступая в ожесточенные схватки с карателями.

Памятный знак на месте первого боя Ичкинского партизанского отряда находится в 17 км от дороги Белогорск-Приветное, у дороги на урочище Нижний Кокасан.

Памятник в виде груды камней, скрепленных бетоном. В центре груды камней установлена мемориальная доска с текстом: «Нижний Кокосан здесь 3 ноября 1941 года Ичкинский партизанский отряд дал первый бой немецко-фашистским захватчикам».

* * *

Могила неизвестного советского воина.

Дата событий: 1941-1944 г.

Белогорский район, Криничненский с/с, с. Криничное, юго-западная окраина села.

Памятник истории местного значения.

Приказ Министерства культуры Украины от 22.11.2012 №1364, охранный №950-AP.

Охранная зона 3,0 x 2,0 м, в пределах ограды, утверждена решением Крымского облисполкома от 15.01.1980 №16.

В период Великой Отечественной войны в районе села Криничное погиб советский воин, который был захоронен на окраине села. Фамилия, номер части, в которой служил погибший, и точная дата гибели не установлены. Предположительно, это боец из состава 1-го батальона 294-го пограничного полка (командир Н.Е.Ведров) 184-й стрелковой дивизии, погибший в ноябре 1941 года.

В 1967 году на могиле был установлен памятник в виде четырехгранного пирамидального обелиска, увенчанного пятиконечной звездой. В центре обелиска установлена мемориальная табличка, на которой был текст: «Здесь похоронен неизвестный солдат. Вечная слава ему».

Территория вокруг ограждена металлической оградой.

* * *

Братская могила партизан.

Дата событий: 1918 г., 1941-1944 гг.

Белогорский район, Криничненский с/с, урочище Верхний Кок-Асан, в 3,0 км к востоку от 116/11 км шоссе на с. Приветное.

Памятник истории местного значения.

Приказ Министерства культуры Украины от 22.11.2012 №1364, охранный №948-AP.

Охранная зона 3,0 x 3,0 м, в пределах ограды, утверждена решением Крымского облисполкома от 15.01.1980 №16.

В 1918 году в районе урочища Верхний Кокасан погибли бойцы Первого Карасубазарского партизанского отряда М.Н.Донцов и О.Бекиров.

В 1941-1942 годах в урочище Верхний Кокасан базировались отряды 2-го партизанского района (командир И.Г.Генов). Среди гор неоднократно проходили ожесточенные сражения советских партизан с немецко-фашистскими оккупантами. Особенно упорными были бои в марте, августе 1942 года, в которых смертью храбрых пали первый командир Карасубазарского (Белогорского) отряда В.Л.Тимохин и его жена Е.И.Тимохина, командир и комиссар Джанкойского партизанского отряда И.П.Рюмшин и Л.Н.Клеветов, командир группы пулеметчиков Ичкинского партизанского отряда старший лейтенант погранвойск А.И.Кузнецов и многие другие бойцы партизанских отрядов. В 1943-1944 годах урочище Верхний Кокасан было местом базирования отрядов 2-ой партизанской бригады Восточного соединения крымских партизан (командир Н.К.Копельников), не раз вступавшие в кровопролитные бои с немецкими захватчиками. Останки партизан из состава этих соединений захоронены в братской могиле в районе поляны Верхний Кокасан.

В 1958 году на могиле был установлен памятник в виде трехгранной ступенчатой пирамиды. У основания верхней ступени установлена мемориальная доска с текстом и фотографией: «Верным сынам России старшему лейтенанту погранвойск 1941-1942 Андрею Ивановичу Кузнецову и его боевым друзьям партизанам. Вы пали в боях и память о Вас не умрет. Так спите герои крымской земли. Вас русский прославит народ. Жена, дети, внуки».

У основания памятника на наклонной плите установлена мемориальная доска с текстом и фамилиями, погибших партизан: «Память о павших бойцах сохраните, запомните их имена

1918 год Донцов М.Н., Бекиров О. 1941-1945 годы Аникин В.Г., Бектургиев Б., Ващенко С.В., Гусев П.Д., Денисов Д.В., Кириллов К.И., Клеветов П.Н., Коваленко С.В., Костин Ф.Я., Кузнецов А.И., Личман Г.С., Лунегова Н.В., Лысенко К.В., Мартынов В.П., Матуленко А.П., Рюмшин И.П., Тимохина Е.И., Тимохин В.Л., Удовицкий П.В.,

Чабанова В.Т., Чигидинов К.А., Чумасов В.С., Шаров Б.В., Шутеев Е.С., Ясиновский И.В.».

Могила ограждена металлической оградой.

* * *

Место боев партизанских отрядов с немецко-фашистскими захватчиками. Дата событий: 1941-1944 г.

Белогорский район, Криничненский с/с, урочище Нижний Кок-Асан, справа от шоссе Джанкой - Приветное.

Памятник истории местного значения.

Приказ Министерства культуры Украины от 22.11.2012 №1364, охранный №919-AP.

Охранная зона в радиусе 5 м от центра основания памятника, утверждена решением Крымского облисполкома от 15.01.1980 №16.

Осенью 1941 года, до оккупации Крыма немецко-фашистскими захватчиками были сформированы 20 партизанских отрядов, размещенных в пяти районах. В зуйских и белогорских лесах базировались отряды 2-го района под общим командованием И.Г.Генова. Урочище «Нижний Кок-Асан» было избрано для расположения бойцов Ичкинского партизанского отряда (командир М.И.Чуб), действовавшего здесь с ноября 1941 года по март 1942 года. Первый бой Ичкинских партизан с немецко-фашистскими захватчиками произошел недалеко от места базирования, когда бойцы отряда пришли на помощь бойцам I-го батальона 294-го пограничного полка, отступавшим на Приветное. С тех пор партизаны неоднократно совершали рейды в тыл врага, вступая в ожесточенные схватки с карателями. Особенно ожесточенные бои гремели здесь в декабре, январе, марте 1941-1942 годов. 16 марта 1942 года, уходя от преследования карателей, партизаны перебазировались в зуйские леса. В 1943-1944 годах в районе урочища Нижний Кок-Асан действовали отряды 2-ой партизанской бригады Восточного соединения, за время боев в 1941-1944 годах в лесах погиб 51 боец партизанских отрядов.

В 1964 году на месте героических боев советских партизан против немецко-фашистских захватчиков установлен памятник. Автор памятника художник Н.Д.Галич. Памятник в виде груды камней, скрепленных бетоном. На вершине выполнена многофигурная композиция: группа партизан во время боя. В центре груды камней каменный блок с мемориальным текстом: «Героям Вечная Слава». У подножия памятника установлены четыре плиты, на которых перечислены фамилии

погибших партизан: «Здесь погибли: Аверин С.И., Андреев Н.Е., Бланк М.И., Бондарь Б.И., Бубис Е.Е., Бубнов Ф.К., Васильева М.И., Васильев А.А., Васильев Е.О., Волков И.И., Голубицкий М.С., Гришко М.Д., Долина И.М., Егоров И.Я., Жигарев В.С., Зарецкий М.Я., Зубарев Г.И., Касьянов А.О., Караджиев А.И., Киденко Ф.А., Корябин М.А., Кравченко С.М., Крапивка И.Ф., Кузьменко П.Ф., Лившиц Я.Д., Линник Д.Я., Линько В.А., Маслов Б.Г., Медведенко Н.П., Меркулов В.И., Михеенко Я.Г., Мурашко П.П., Найденко К.Г., Нестеренко С.В., Осьмин Н.Н., Певзнер И.В., Пеев И.Н., Подточилина Л.А., Помазан П.П., Посторонко И.Я., Пшеничный Д.Н., Рогов М.С., Рыженко Г.К., Рыжиков С.И., Самойлов В.Г., Скибида А.Х., Смотров И.В., Тулина Е.С., Хотин Н.В., Цуран С.А., Цыганков Г.П., Черток Д.Э., Шейко К.К., Щербо В.В., Ярмола Е.П.».

* * *

Братская могила мирных жителей.

Дата событий: 1942 г.

Белогорский район, Крымскорозовский с/с, с. Крымская Роза, 23-й км шоссе Симферополь-Феодосия.

Памятник истории местного значения.

Приказ Министерства культуры Украины от 22.11.2012 №1364, охранный №934-АР.

Охранная зона в пределах площадки, утверждена решением Крымского облисполкома от 15.01.1980 №16.

В конце декабря 1941 года советские войска осуществили крупную десантную операцию в Керчи и Феодосии, завершившуюся освобождением этих городов от немецко-фашистских захватчиков. Немецкому командованию пришлось спешно перебросить часть своих войск из-под Севастополя для подавления десанта. Основные транспортные коммуникации Крыма находились под контролем партизан. В ночь со 2 на 3 января 1942 года группа партизан Зуйского отряда под командованием С.И.Мозгова заминировала полотно дороги по Феодосийскому шоссе и подорвала два средних танка и один грузовик с автоматчиками. Немецким войскам пришлось на некоторое время приостановить движение на шоссе. Взбешенные гитлеровцы в ту же ночь расстреляли на месте партизанской диверсии 21 жителя Зуи, в том числе членов партизанских семей Рыбоваловых, Соловьевых, Щербини.

Братская могила жертв фашистского террора находится на 23-м км шоссе Симферополь-Феодосия, справа от дороги. В 1972 году на

месте расстрела мирных жителей установлен памятник. Автор неизвестен. Памятник в виде двух прямоугольных, разновысоких стел, установленных вертикально под углом друг к другу на прямоугольном основании. На одной стеле высечен текст: «Здесь похоронены жертвы фашистского террора, расстрелянные немецко-фашистскими оккупантами в ночь со 2 на 3 января 1942 г.» и фамилий погибших: «Артемьев И.А., Бородин В.Н., Щербина Е.Т., Малокопеев В.К., Филиппов В.У., Поздняков К.В., Рыбовалов Ф.И., Рыбовалов Н.И., Буренко М.Т., Малышев Н.А., Ясинский К.А., Шульга Г., Соловьев Н.С., Домницкий Т., Миронов М.Е., Осадчик Г., Маслюков С., Рыбовалов И., Парнюк С., Фазылов М.». На другой стеле изображение факела.

Площадка вокруг памятника и дорожка, ведущая к нему, вымощена плиткой. Территория благоустроена клумбами и озеленена, от шоссе Симферополь-Феодосия ведет подъем, обустроенный ступенями.

* * *

Памятный знак в честь воинов-односельчан.

Дата событий: 1942-1945 гг.

Белогорский район, Крымскорозовский с/с, с. Крымская Роза, ул. Павлюченко, напротив здания амбулатории.

Памятник истории местного значения.

Решение Крымского облисполкома от 15.04.1986 №164, охранный №3035.

Охранная зона 30,0 х 30,0 м, утверждена решением Крымского облисполкома от 15.04.1986 №164.

На фронтах Великой Отечественной войны и в партизанских отрядах сражалось много жителей села Крымская Роза, многие из них погибли в боях с гитлеровцами.

Согласно решению Крымского облисполкома от 10.12.1973 года №578 в селе Крымская Роза был сооружен памятный знак в честь воинов-односельчан, которые погибли в годы Великой Отечественной войны.

Открытие памятного знака состоялось 9 мая 1975 года.

Автор памятника – скульптор Б.Б.Лец.

Памятник представляет собой стелу с барельефными изображениями советских воинов трех родов войск: пехотинца, моряка и танкиста. Стела выполнена из искусственного камня. Перед стелой установлена наклонная тумба из искусственного камня, в которую вмурована мраморная мемориальная доска с

текстом: «Крымрозовцы погибшие в годы Великой Отечественной войны (1941-1945)» и список погибших воинов-односельчан: «Баклицкий А.С., Лясковский А.Н., Баклицкий Г.К., Минабаев И.Н., Бобрус Ф.С., Мухин С.М., Волков А.Ф., Миромон М.Е., Василяко А.В., Осадчий С., Вознюк Д.Е., Осьмин И.И., Галыкин В.Г., Озембловский, Гориславец В.С., Пивненко К.К., Дерюгин А.Т., Романенко М.А., Дембицкий Ц.И., Родинов Т., Дятков И.П., Степанец Г.М., Жемчужный Е., Пронин Н.М., Зотов Н.И., Помазан П.П., Захаревич И.А., Стаценко Г.И., Замулянец А.К., Тарабанов И.В., Иваненко Н.Т., Тимошенко Ф., Кичатов М.А., Трефилов В.И., Кичатов Н.М., Хайбула, Крыгин Е.Г., Шуленко Е.Г., Клочков А.С., Хайбула М., Клочков С.С., Хайбула В., Лебедев Б.Т., Храпко Р., Кузнецов Д.Е., Химич Д.И., Кравцов Т.А., Хомяк И., Кокошкин А.С., Чуприн С., Комаров И.М., Чуприн П., Куцепалов Е.М., Шумко А.Е., Комаров И.Е., Яковенко К.И.».

Перед памятным знаком, на площадке установлены бетонные цветочные вазы, перед тумбой установлен вечный огонь стилизованный под пятигранную цветочную вазу.

Площадка перед памятным знаком вымощена бетонной плиткой и огорожена бордюром и навешанной на столбики металлической цепью.

* * *

Братская могила советских воинов.

Дата событий: 1944 г.

Белогорский район, Курский с/с,

с. Курское, сельское кладбище.

Памятник истории местного значения.

Приказ Министерства культуры Украины от 22.11.2012 №1364, охранный №951-АР.

Охранная зона 6,5 x 5,0 м, в пределах ограды, утверждена решением Крымского облисполкома от 15.01.1980 №16.

На сельском кладбище села Курское находится братская могила, в которой захоронены советские воины, погибшие в боях за освобождение села Курское от немецко-фашистских захватчиков в апреле 1944 года и умерших от ран в госпиталях. Среди захороненных воины 242-й горнострелковой и 227-й Темрюкской стрелковой дивизий и других частей Отдельной Приморской Армии. В 1951 году на братской могиле сооружен обелиск на основании. На обелиске установлена мемориальная доска с текстом: «Вечно живым: Бабушкин И.И., Бурлак Н.И., Жижера Ф.И., Затрущенко В., Ибрагимов Ш., Кобзарь Л.К., Москалец М.Т., Орайдулин И., Фаткулин И.М.,

Ярошенко М.В., Недогонов П.И., Коробко Л.Н.».

Рядом с братской могилей советских воинов находится могила Н.Ф.Чернова. Капитан Чернов Николай Федорович из состава 777-го стрелкового полка 227-й стрелковой дивизии 16-го стрелкового корпуса Отдельной Приморской армии, погибший 12 августа 1944 года во время работ по разминированию в районе села Курское. В 1966 году на могиле установлен памятник-обелиск с фотографией Чернова Н.Ф. и доской мемориальным текстом: «Чернов Николай Федорович. 1916.18.VII - 1944.12.VIII. Спи спокойно сынок. Дорогому воину от мамы».

Рядом с братской могилей и могилей Чернова Н.Ф. похоронены солдаты Советской Армии, погибшие при исполнении интернационального долга в Демократической Республике Афганистан. Захоронения ограждены оградой.

* * *

Братская могила партизан и мирных жителей.

Дата событий: 1944 г.

Белогорский район, Мельничный с/с,

с. Мельничное, сельское кладбище.

Памятник истории местного значения.

Приказ Министерства культуры Украины от 22.11.2012 №1364, охранный №954-АР.

Охранная зона 3,0 x 3,0 м, в пределах ограды, утверждена решением Крымского облисполкома от 15.01.1980 №16.

В период временной оккупации Крыма (1941-1944) на территории Белогорского района с сентября 1943 года по апрель 1944 года действовала диверсионно-разведывательная группа «Верного» (Ф.М.Илюхина). Перед членами группы была поставлена задача совершения диверсий на железных дорогах и автомагистралях района и разведка путей передвижения противника. Явочным пунктом разведчикам служил дом Кляцких в селе Терекли-Шейх-Эли (ныне село Мельничное). Зимой 1943-1944 годов каратели совершили налет на село, во время которого расстреляли жителей, не успевших скрыться и сожгли дома. В это время на чердаке семьи Никитюк скрывались члены группы «Верного» Анатолий Добровольский и Леонид Щукин. При попытке прорваться сквозь кольцо карателей они были тяжело ранены, а потом брошены в огонь. Бойцы группы Илюхина, возвратившись в село, после ухода карателей, захоронили останки погибших. После освобождения села советскими войсками жертвы фашистского террора были перезахоронены на

сельское кладбище села Мельничное, в братскую могилу захоронены также партизаны, погибшие при освобождении села.

В 1975 году на могиле установлен памятник взамен временного обелиска. Автор неизвестен. Памятник в виде стелы прямоугольной формы из искусственного камня на квадратном основании. На стеле сверху изображение звезды, в центре доска с текстом: «Вечная слава героям», у основания стелы две доски с текстом: «Павел Алексеевич Тарануха партизан» и «Анатолию Владимировичу Добровольскому и Алексею Яковлевичу Щукину - отважным разведчикам группы «Верного» героически погибшим в борьбе с немецко-фашистскими захватчиками в 1944 году».

Справа от стелы - прямоугольная тумба с декоративной вазой. Вокруг памятника бордюр и каменные столбики, на которых закреплена цепь.

* * *

Памятный знак в честь воинов-односельчан.

Дата событий: 1941-1945 гг.

Белогорский район, Мельничный с/с, с. Мельничное.

Памятник истории местного значения.

Решение Крымского облисполкома от 20.02.1990 №48, охранный №3156.

Охранная зона в радиусе 10 м от центра основания памятника, утверждена решением Крымского облисполкома от 20.02.1990 №48.

В годы Великой Отечественной войны 132 жителя села Мельничное (бывшее село Терекли-Шейх-Эли) на разных фронтах сражались с немецко-фашистскими захватчиками, все они отмечены боевыми наградами.

В честь воинов-односельчан, погибших в годы Великой Отечественной войны, в мае 1985 года, на территории села Мельничное был открыт памятный знак.

Памятный знак представляет собой скульптуру советского воина, установленного на постаменте прямоугольной формы. Справа от скульптуры, установлена стела с мемориальным текстом: «Твой подвиг солдат навсегда останется в сердцах благодарного народа! 1941-1945».

Памятный знак установлен на прямоугольном основании.

Площадка вокруг памятного знака и дорожка, ведущая к нему, вымощены плиткой, территория вокруг памятного знака благоустроена клумбами

и озеленена.

* * *

Памятный знак в честь воинов-односельчан.

Дата событий: 1941-1945 гг.

Белогорский район, Мичуринский с/с, с. Мичуринское.

Памятник истории местного значения.

Решение Крымского облисполкома от 15.01.1980 №16, охранный №2275.

Охранная зона 25,0 x 48,0 м, в пределах ограды, утверждена решением Крымского облисполкома от 15.01.1980 №16.

На фронтах Великой Отечественной войны с немецко-фашистскими захватчиками сражались 96 жителей села Мичуринское (бывшее село Кабурчак), 47 из них погибли в борьбе с врагами.

В честь воинов-односельчан, отдавших жизнь за свободу нашей Родины в селе Мичуринское в 1975 году был сооружен памятный знак.

Автор - скульптор А.А.Пивоваров.

Памятный знак сооружен согласно решению исполнительного комитета Крымского областного Совета депутатов трудящихся от 24 сентября 1974 года №509 на средства колхоза им. Мичурина.

Памятный знак представляет собой скульптуру советского воина в полный рост, установленную на постаменте. Скульптура изображает советского воина в летнем обмундировании и плащ-накидке, в левой руке - пилотка. Слева от скульптуры установлена бетонная плита, на которой изображены цифры «1941-1945» и текст: «В сердцах людей будут жить вечно имена тех, кто в грозное время стал на защиту нашей Отчизны».

Площадка вокруг памятника выложена бетонной плиткой, территория памятника ограждена и благоустроена.

* * *

Братская могила советских воинов-парашютистов.

Дата событий: 1942 г., перезахоронение – 1974 г.

Белогорский район, Муромский с/с, с. Муромское, ул. Школьная, у школы.

Памятник истории местного значения.

Приказ Министерства культуры Украины от 22.11.2012 №1364, охранный №2328-AP.

Охранная зона 6,0 x 5,5 м, в пределах ограды, утверждена решением Крымского облисполкома от 15.01.1980 №16.

В ночь с 9 на 10 января 1942 года в районе села Отары (ныне село Родное) была десантирована разведгруппа из трех советских воинов-

парашютистов. При приземлении один из парашютистов получил сильное повреждение позвоночника и не мог двигаться. Вскоре советские воины были обнаружены гитлеровцами и, после перестрелки, захвачены в плен. Через несколько дней разведчики были расстреляны. Местные жители похоронили их в братской могиле на приусадебном участке гражданина Новицкого Д.П. в селе Отары. Фамилии советских воинов и номер воинской части не установлены, предположительно, эта была одна из разведгрупп, забрасываемых в тыл врага советским командованием в период Керченско-Феодосийской десантной операции.

Весной 1974 года было произведено перезахоронение останков советских воинов в село Муромское и на их братской могиле был сооружен памятник. Автор памятника В.М.Касуля, учитель Муромской школы.

Памятник представляет собой глыбу, символизирующую скалу, с горельефным изображением двух советских парашютистов. На двух сторонах постамента, по форме приближающегося к кубу, установлены мемориальные доски с текстами.

Тексты на мемориальных досках: «Парашютистам, погибшим 13-14 января 1942 года» и «Друг мой, бдителен будь на Земле, под которой я стыну! Право требовать это я смертью в бою заслужил. Я ушел на войну, Я убит в день рождения сына. Я убит, чтоб он жил. Я убит, чтоб ты жил».

Территория захоронения ограждена оградой и озеленена.

* * *

Братская могила партизан.

Дата событий: 1944 г.

Белогорский район, Муромский с/с, с. Сенное, в парке.

Памятник истории местного значения.

Приказ Министерства культуры Украины от 22.11.2012 №1364, охранный №2313-АР.

Охранная зона 6,0 x 3,0 м, в пределах ограды, утверждена решением Крымского облисполкома от 15.01.1980 №16.

В январе-апреле 1944 года немецко-фашистские оккупанты предприняли последнюю попытку разгрома партизанского движения в Крыму.

13 марта 1944 года во время одного из боев у села Сенное (бывшее село Танагельды) погибли комиссар 1-го партизанского отряда 2-й

партизанской бригады Н.И.Игнатенко и партизан отряда И.В.Зерекидзе.

В 1968 году на их братской могиле был установлен памятник взамен временного обелиска.

Памятник представляет двухфигурную поясную скульптуру, на двухступенчатом постаменте, установленную на основании. В верхней части постамента высечен мемориальный текст: «Вечная слава, павшим за Родину, комиссару партизанского отряда Игнатенко Н.И. и партизану Зерекидзе И.В.

* * *

Братская могила советских воинов.

Дата событий: 1944 г.

Белогорский район, Новожиловский с/с, с. Анновка, сельское кладбище.

Памятник истории местного значения.

Приказ Министерства культуры Украины от 22.11.2012 №1364, охранный №955-АР.

Охранная зона 5,5 x 2,5 м, в пределах ограды, утверждена решением Крымского облисполкома от 15.01.1980 №16.

На сельском кладбище села Анновка находится братская могила, в которой захоронены три офицера Советской Армии, погибшие в апреле 1944 года в период освобождения Крыма от немецко-фашистских захватчиков - лейтенанты: Васильев В.В., Жабицкий И.И., Люльев С.М.

В 1944 году на их братской могиле был установлен памятник. Памятник представляет собой обелиск в виде пирамиды со звездой наверху, установленный на постаменте. В прямоугольной нише, постамента памятника установлена мемориальная доска с текстом: «Вечная слава героям, павшим в борьбе за свободу и независимость нашей Родины. Лейтенанты Васильев В.В., Жабицкий И.И., Люльев С.М. 1944 г.». Над мемориальной доской укреплен овальная фотография С.М.Люльева на керамике с надписью: «Семен Михайлович Люльев 1922-1944».

Братская могила ограждена металлической оградой с четырьмя каменными столбиками по краям.

* * *

Памятник Герою Советского Союза Л.И.Новожилову.

Дата сооружения: 1974 г.

Белогорский район, Новожиловский с/с, с. Новожиловка.

Памятник истории местного значения.

Решение Крымского облисполкома от 15.01.1980

№16, охранный №2311.

Охранная зона в радиусе 5 м от центра памятника, утверждена решением Крымского облисполкома от 15.01.1980 №16.

Новожилов Лаврентий Иванович (1905-1943) – Герой Советского Союза, лейтенант, участник Эльтигенского десанта.

Новожилов Л.И. в ноябре 1943 года принимал участие в Эльтигенском десанте, где совершил героический подвиг и погиб. Указом Президиума Верховного Совета СССР от 17 ноября 1943 года Новожилову Л.И. посмертно присвоено звание Героя Советского Союза.

В 1974 году в честь Новожилова Л.И. в селе Новожиловка был установлен памятный знак. Автор памятника скульптор А.Я.Футерман.

Памятный знак представляет собой бюст Новожилова Л.И., установленный на прямоугольном постаменте. Погрудное изображение Новожилова Л.И. в военном кителе, на котором слева звезда Героя Советского Союза, ремень портупей и плащ-накидка на левом плече. Лицо Новожилова Л.И. изображено в спокойном состоянии, индивидуальность черт характеризуется глубоко посаженными глазами, углубленными носогубными складками, волевым твердым подбородком. Волосы изображены гладко зачесанными назад, открывающие большой лоб. Ясный, четкий силуэт, цельная композиция, разнообразная лепка формы делают образ художественно выразительным, раскрывая сильную, мужественную личность героя.

В постамент с лицевой стороны вмонтирована плита с мемориальным текстом: «Герой Советского Союза лейтенант Новожилов Лаврентий Иванович. 1905-1943 гг. Пал смертью храбрых при освобождении Крыма от гитлеровских захватчиков 2 ноября 1943 года под г.Керчью».

Памятник установлен на территории сквера.

* * *

Могила Рудковского В.В. Дата событий: 1944 г.

Белогорский район, Новожиловский с/с, с. Новожиловка, сельское кладбище.

Памятник истории местного значения.

Приказ Министерства культуры Украины от 22.11.2012 №1364, охранный №956-АР.

Охранная зона 3,6 x 2,5 м, в пределах ограды, утверждена решением Крымского облисполкома от 15.01.1980 №16.

В период оккупации Крыма немецко-фашистскими захватчиками, в марте 1944 года, селе Беш-Аран

Отар (ныне село Новожиловка) погиб житель этого села, боец одного из партизанских отрядов 2-го района (командир И.Г.Генов) Владимир Васильевич Рудковский.

Могила Рудковского В.В. находится на сельском кладбище села Новожиловка.

В 1957 году на могиле был установлен четырехгранный трехступенчатый обелиск. На лицевой грани обелиска укреплен мемориальная доска с текстом: «Рудковский Владимир Васильевич. 1922-1944. Дорогому сыночку».

Захоронение ограждено металлической оградой.

* * *

Могила Неумывако Л.Д.

Дата событий: 1944 г.

Белогорский район, Русаковский с/с, с. Русаковка, сельское кладбище.

Памятник истории местного значения.

Приказ Министерства культуры Украины от 22.11.2012 №1364, охранный №957-АР.

Охранная зона 3,0 x 3,5 м, в пределах ограды, утверждена решением Крымского облисполкома от 15.01.1980 №16.

На сельском кладбище села Русаковка находится могила, в которой захоронен гвардии рядовой Неумывако Л.Д. (1910-1944).

Неумывако Л.Д. погиб 20 февраля 1944 году в бою с немецко-фашистскими захватчиками в районе села Вернадовка, а в 1963 году его останки перезахоронены на кладбище села Русаковка.

В 1963 году на могиле Неумывако Л.Д. был сооружен памятник. Памятник представляет собой обелиск в виде ступенчатой пирамиды, со звездой наверху, установленный на постаменте.

Перед обелиском установлена надгробная плита, в центре которой устроен цветник. На обелиске укреплен мемориальная доска с текстом: «Боец Советской Армии Неумывако».

Захоронение ограждено металлической оградой.

* * *

Памятный знак в честь воинов-односельчан.

Дата событий: 1941-1945 гг.

Белогорский район, Русаковский с/с, с. Русаковка.

Памятник истории местного значения.

Решение Крымского облисполкома от 15.01.1980 №16, охранный №2329.

Охранная зона 13,0 x 13,0 м, в пределах площадки, утверждена решением Крымского облисполкома от 15.01.1980 №16.

На фронтах Великой Отечественной войны

сражались с немецко-фашистскими захватчиками жители села Русаковка (бывшее село Кокей Русский). Погибли в борьбе с немецко-фашистскими захватчиками 43 человека, 131 человек награжден орденами и медалями.

В честь воинов-односельчан, погибших на фронтах Великой Отечественной войны, в 1975 году в центре села Русаковка был установлен памятный знак. Автор памятного знака скульптор Шаров И.В.

Памятник представляет собой высокий обелиск, в нижней части которого изображены даты Великой Отечественной войны «1941-1945». Слева от обелиска установлена стела с изображением трех советских воинов в касках. В нижней части стелы на плите текст: «Воинам – землякам». Справа от обелиска наклонно установлена мемориальная плита с текстом: «Помните! Через века, через года,- Помните! о тех, кто уже не придет никогда, Помните! Не плачьте! В горле сдержите стоны, горькие стоны. Памяти павших будьте достойны». Обелиск и стела установлены на основание.

Площадка вокруг памятного знака и дорожки, ведущие к нему, вымощены плиткой, территория благоустроена клумбами и озеленена.

* * *

Братская могила советских воинов и партизан.

Дата событий: 1944 г.

Белогорский район, Цветочненский с/с, с. Цветочное, сельское кладбище.

Памятник истории местного значения.

Приказ Министерства культуры Украины от 22.11.2012 №1364, охранный №958-AP.

Охранная зона 2,0 x 2,5 м, в пределах ограды, утверждена решением Крымского облисполкома от 21.06.1983 №362.

С 13 по 16 апреля 1944 года в районе Зуя - Карасубазар (ныне Белогорск) части 19-го танкового корпуса и 51-й армии, перерезав шоссе Феодосия- Симферополь, вели бои с отходившими немецко-фашистскими войсками. Во время фашистской оккупации в районе села действовали партизаны. 13 апреля 1944 года партизаны заняли с. Новая Бурульча (ныне с. Цветочное) и оказали помощь наступающим советским частям.

Погибшие в этих боях советские воины и партизаны в районе села Новая Бурульча были захоронены в братской могиле на сельском кладбище.

На братской могиле советских воинов и партизан был установлен памятник. Автор памятника

неизвестен.

Памятник представляет собой два обелиска в виде пирамиды, верхняя часть, которых накрыта стилизованным красным знаменем, на прямоугольном двухступенчатом постаменте с текстом: «Никто не забыт, ничто не забыто». Обелиски между собой соединены наклонной плитой с текстом: «Вечная слава воинам и партизанам павшим в боях за честь, свободу и независимость нашей Родины 1941-1945 г.г. мл. лейтенант Кривчун Андрей Авксеньевич, сержант Лисунов Константин Михайлович, рядовой Кукушкин Алексей Григорьевич, Партизаны: Батура Павел Григорьевич, Легенький Павел, Лохматов Григорий Иванович, Овчинников Николай Филиппович».

Братская могила ограничена бордюром, в центре захоронения устроена клумба.

* * *

Памятный знак в честь воинов-односельчан, партизан, мирных жителей.

Дата событий: 1941-1945 г.г.

Белогорский район, Цветочненский с/с, с. Цветочное.

Памятник истории местного значения.

Решение Крымского облисполкома от 21.06.1983 №362, охранный №2276.

Охранная зона 12,0 x 10,5 м, в пределах площадки, утверждена решением Крымского облисполкома от 21.06.1983 №362.

В годы Великой Отечественной войны 184 жителя села Цветочное (бывшее село Новая Бурульча) на разных фронтах, подполье и в партизанских отрядах сражались с немецко-фашистскими захватчиками.

В честь воинов-односельчан, партизан, мирных жителей, погибших в годы Великой Отечественной войны, в мае 1976 года, открыт памятный знак, в центре села Цветочное. Автор памятного знака скульптор Н.А.Бедниченко.

Памятный знак сооружен согласно решению исполнительного комитета Крымского областного Совета депутатов трудящихся от 24 сентября 1974 года №509 за счет средств колхоза «Украина».

Памятный знак представляет собой двухфигурную скульптуру воина и женщины. Воин изображен одетый в шинель, с непокрытой головой, его сосредоточенный взгляд устремлен вдаль; голова женщины склонена к плечу воина. Скульптура установлена на постаменте прямоугольной формы, в верхней части которого текст: «Никто не забыт, ничто не забыто». Слева

от постаментов установлена наклонная плита с восемью мемориальными плитами с текстом и фамилиями воинов, партизан и мирных жителей:

«Жителям Цветочненского сельского совета, павшим на фронтах в партизанских отрядах и подполье, мирным жителям, расстрелянным фашистами в период ВОВ 1941-1945 от благодарных односельчан. Вечная память. 09.05.2005.

Офицеры и солдаты: Аблязов А., Аведов Б.Е., Алиев И.Г., Антонио И.Д., Бирюков А.Ф. Бобров Н.В., Гунькин Ф.П., Гречко Н.К., Долгополов Г.М., Дробязов К.Т., Дробязов И.Т., Здоров А.Ф., Иващенко С.К., Клочков А.С., Клочков С.С., Кокосьян А.Д. Коптенко, А.М., Кремнев А.А., Кремнев И.И., Кривошеев В.В., Кудинов И.В., Кулявин А.Е., Лавриненко Н.И., Легенький А.П., Макаров Б.А., Макаров В.И., Маслюков А.М., Минаев Ф.В., Науменков А.С., Неживой Н.И., Овсепян Э.А., Овсепьян А.О., Паньков С.Ф., Пономаренко И.В., Пономаренко А.К., Пономаренко И.В., Прокопенко Н.В., Прохоров Л.Г., Савченко В.И., Савченко Л.И., Соколенко Д.Т., Усенко И.Н., Харламов Ф.И., Шалимов М.А., Щербина Л.Е.

Партизаны и подпольщики: Алексеев В.П., Алексеев П.Ф., Андреев Б.Д., Аржаник П.И., Батура О.Г., Бацаловский В.М., Богунов И.И., Богунов Ф.И., Богуславский В.В., Бондаренко В.В., Васильев В.В., Ватулев С.Н., Велиев О., Велишаев В., Верзунский П.Н., Головацкий Л.К., Григорьев Ф.П., Гришин С.Д., Залужная Ю.Г., Зацепин М.Я. Здоров А.Ф., Кириллов Е.С., Китаев П.Т., Клевцов А.П., Козаченко П.Е., Кокосьян Е.М., Косьян С.О., Красников П.М., Кудинова О.И., Кузьменко

С.Н., Кузнецов В.И., Кундоба В.Ф., Левченко В.И., Лопарев Н.К., Лохматов Г.И., Макаров А.И., Матуренко П.К., Менжелеев Ф.А., Мизина В.К., Неживой А.И., Овчинников Н.Ф., Орлов В.И., Орлов С.И., Паньков С.Ф., Петров Н.Н., Полтавец В.Т., Полтавец Н.Т., Пономаренко А.И., Рогожин В.Н., Рыманов В.Д., Савченко А.А., Савченко Н.А., Саркисян А.К., Сахно М.П., Сдынов А.Ф., Семенов Г.Г., Скринько А.Н., Соколкин И.В., Ткаченко В.А., Ткаченко В.Ф., Топчян С.З., Трубенко К.С., Умроянц Р.И., Утиев С., Фильман Я.Я., Фомин В.И., Харламов И.В., Хребтов И.П., Чебышев Н.В., Черненко Г.С., Чумак Т.П., Шалимов Б.М., Шестагин Ф.Н., Эгрин М.А., Эзарян С.К., Янаки Н.П., Минаев В.В., Пономаренко М.В., Усенко Г.А.

Мирные жители: Аблямитов Ю., Аржанников И.П., Баранов М.Ф., Баранова Н.П., Дехтярев Л.М., Комова Н.Г., Комова В., Костин В.А., Кривошеев В.П., Кривошеева Л.В., Коврига Е.М., Коврига И.И., Крюков С.Е., Кусов А.В., Левченко Е.Н., Левченко И.И., Легенький П.Н., Минаев В.В., Мустафаев М., Овчинников Ф.Н., Пономаренко К.П., Прохоров Г.И., Сапужинский П.П., Туркменов Х.С., Чебышев Н., Чернов Н.В. (Соловьев), Чумак Г., Чумаков Г.И., Шалимова А., Эмирсали А., Эмирсали Д., Эмирсалиева Р., Юрина А.Л., Янаки П.И., Пономаренко Б.В.»

Памятный знак установлен на площадке, устроенной подъяемами из ступеней и вымощенной плиткой, территория вокруг памятника благоустроена клумбами и озеленена, памятному знаку ведет дорожка, вымощенная плиткой.

* * *

*Памятники и памятные места
в Республике Крым, связанные с событиями
Великой Отечественной войны
1941-1945 годов*


г. Керчь



Место боя за плацдарм на Керченском полуострове



Мемориальный комплекс Аджимушкой



Обелиск Славы



Мемориальный комплекс Героям Эльтигенского десанта



Обелиск Славы.

Дата событий: 1943-1944 гг.

г. Керчь, гора Митридат.

Памятник истории национального значения.

Постановление Кабинета Министров Украины от 03.09.2009 №928, охранный №010018-Н.

Охранная зона 50,0 x 50,0 м, утверждена решением Крымского облисполкома от 15.01.1980 №16.

Военные действия войск Северо-Кавказского фронта были связаны с проведением крупных морских десантных операций. В ноябре 1943 года началась десантная операция войск 18-й армии на Эльтиген, подготовку которой осуществили командующий армией генерал-лейтенант К.Н.Лиселидзе и начальник политотдела армии полковник Л.И.Брежнев. В трудных условиях штормовой погоды, ночью, воины 318-й стрелковой дивизии под командованием полковника В.Ф.Гладкова, 386-го отдельного батальона морской пехоты под командованием капитана Н.А.Белякова, батальона 255-й бригады морской пехоты на судах Черноморского флота форсировали пролив и с боями захватили плацдарм, в районе поселка Эльтиген, 3 км по фронту и 1,5-2 км в глубину. В дальнейшем высадился 355-й гвардейский стрелковый полк под командованием полковника П.И.Нестерова и некоторые другие подразделения. В первые три дня десантной операции разгорались жестокие бои с гитлеровцами. Десантники отбивали по 15 и более атак в день пехоты и танков противника, но выстояли. Врагу не удалось сбросить в море, тогда враг предпринял морскую блокаду плацдарма. Она породила огромные трудности в снабжении десантников, в оказании помощи раненым. В этих условиях огромную помощь десанникам оказывали летчики Военно-Воздушных сил Черноморского флота под командованием генерал-майора авиации Ермаченкова, 4-й Воздушной армии под командованием генерал-полковника авиации Вершинина. В ночь со 2-го на 3-е ноября 1943 года, согласно плана, началась новая крупная десантная операция северо-восточнее города Керчи. Передовой отряд 2-й гвардейской Таманской стрелковой дивизии, под командованием полковника Г.М.Поветкина, на судах Азовской военной флотилии под командованием капитана II ранга П.Державина форсировал Керченский пролив и сбросил в район поселков Жуковка, Глейки, где захватил плацдарм. Двумя часами позже в районе поселка

Опасное высаживается и проводит бой 55-я гвардейская Иркутская стрелковая дивизия под командованием генерал-майора Б.Н.Аршинцева. В течение 3-4 ноября 1943 года высаживаются все части 2,55,32 гвардейских стрелковых дивизий 11-го стрелкового корпуса под командованием генерал-майора Сергачкова. Вслед за ними на захваченный плацдарм высаживаются 339, 383, 227 стрелковые дивизии 16-го стрелкового корпуса под командованием генерал-майора Провалова. Соединения двух стрелковых корпусов ведут жестокие бои за расширение и удержание захваченного плацдарма. К 12 ноября 1943 года десантная операция закончилась. Необходимо было наращивание сил и боевых средств. Создав упорную оборону против войск плацдарма северо-восточнее Керчи, враг предпринял новую попытку уничтожить десантников на Эльтигене, развернулись бои небелого напряжения и жестокости. Беспрецедентной стойкостью и мужеством отражали атаки врага советские воины. 20 ноября 1943 года на базе войск 56-й армии Северо-Кавказского фронта, которая высадила десант северо-восточнее Керчи, образована Отдельная Приморская армия под командованием генерала армии И.Е.Петрова. В феврале 1944 года на плацдарм высаживается 3-й горно-стрелковый корпус, в составе корпуса высаживается 318-я стрелковая дивизия. Отдельная Приморская армия развертывает наступательные операции с целью расширения плацдарма и освобождения Керчи. В результате этого, почти половина территории города была освобождена от немецко-фашистских захватчиков. В первой половине февраля 1944 года в командование Отдельной Приморской армии вступает генерал армии А.Еременко. Пять с половиной месяцев жестокие сражения с врагом развертывались на улицах города Керчи. Осуществляя оперативное взаимодействие с войсками 4-го Украинского фронта, Отдельная Приморская армия в ночь на 11 апреля 1944 года переходит в решительное наступление. Утром 11 апреля город Керчь был освобожден от немецко-фашистских захватчиков. К исходу 12 апреля освобождена Феодосия. В Феодосии Отдельная Приморская армия разделяется, частью сил она ведет наступление на Симферополь, навстречу с войсками 4-го Украинского фронта, а другой частью - по Южному берегу Крыма на Севастополь. За мужество и бесстрашие, проявленные советскими воинами при форсировании Керченского пролива и захвате плацдармов, за

героизм, проявленный в боях при освобождении города Керчи, 137 советским воинам присвоено звания Героев Советского Союза, более 10 тысяч советских воинов награждены орденами и медалями.

Решением Военного Совета Отдельной Приморской Армии (май 1944 года) в память советских воинов, павших в боях за освобождение Крыма от фашистских оккупантов в период октябрь 1943 года - апрель 1944 года на горе Митридат в городе Керчи сооружен обелиск. Памятник построен по проекту академика М.Я.Гинзбурга и открыт в октябре 1944 года. Памятник представляет собой трехгранный каменный обелиск (высота 24м) опирается на массивный трехступенчатый постамент, имеющий в плане форму трилистника. На каждом из его выступов установлены 76-мм орудия (пушки). На лицевой стороне обелиска, обращенной к центру города, установлено барельефное изображение ордена Славы, на постаменте мемориальный текст: «Вечная память героям. Генералам, офицерам, сержантам и рядовым Отдельной Приморской армии Азовской военной флотилии, павшим смертью храбрых за освобождение Крыма ноября 1943-апрель 1944».

Южнее обелиска построена стена, в виде огромной развернутой книги, с установленными на ней мемориальными досками. В центральной части мемориальная доска с текстом: «Вечная слава воинам, павшим в боях за свободу и независимость нашей Родины». Слева и справа, на мемориальных досках написаны фамилии воинов, погибших в боях на Керченской земле, из них 15 Героев Советского Союза:

«Герой Советского Союза
гв. генерал-майор Аршинцев В.Н.
Герой Советского Союза
капитан Алиев Ш.Ф.
Герой Советского Союза
лейтенант Богдаренко В.П.
Капитан Белов А.А.
Старший лейтенант Болотников Н.М.
Капитан Гедокьян Б.А.
Сержант Джорбенадзе В.Я.
Герой Советского Союза
старшина Доев Д.Т.
Гв. майор Дулиев З.М.
Герой Советского Союза
сержант Егоров А.М.
Гв.сержант Иванов Я.Д.

Герой Советского Союза
капитан Коренков И.А.
Гв.майор Привалов В.Л.
Гв.майор Рубанов К.Г.
Гв.подполковник Рудь А.С.
Полковник Сокольский М.Л.
Герой Советского Союза
ст.лейтенант Челябинцев Д.А.
Подполковник Ширяев А.Д.
Герой Советского Союза
лейтенант Шумский А.Д.
Герой Советского Союза
ст.сержант Яковенко И.Я.
Герой Советского Союза
ст.сержант Караханян А.С.
Герой Советского Союза
сержант Костырина Т.И.
Майор Кузьмин И.С.
Гв.подполковник Лобакин Т.П.
Герой Советского Союза
капитан Тасуй Б.Т.
Ст.лейтенант Татаренко В.Н.
Герой Советского Союза
сержант Хасанов М.Ю.
Лейтенант Худяков Н.К.
Герой Советского Союза
капитан Мирошник А.С.
Майор Нусенсон Б.М.
Герой Советского Союза
гв.старшина Петрова Г.К.
Гв.полковник Пустовит Г.М.».

В 1959 году около обелиска зажжен Вечный огонь, строение в форме цилиндра, установленное на скальном выступе. Автор проекта – инженер А.М.Гуралов.

В 1974 году построена лестница по склону горы - от конца существовавшей до площадки памятника шириной 2 м, длиной 98 м, и построены подпорные стенки у площадки обелиска длиной 76 м.

В 2010 году проведена реконструкция территории памятника, были облицованы подпорные стенки натуральным камнем, на подпорной стене, через равные расстояния установлены тумбы, на которых написаны названия городов-героев; площадка вокруг обелиска вымощена плиткой.

* * *

Братская могила советских воинов.

Дата событий: 1941-1942 гг.

Керченский горсовет, Камыш-Бурунская коса, возле Чурбашинского моста.

Памятник истории местного значения.

Приказ Министерства культуры Украины от 22.11.2012 №1364, охранный №342-AP.

Охранная зона 10,0 x 10,0 м, в пределах ограды, утверждена решением Крымского облисполкома от 15.01.1980 №16.

В конце декабря 1941 года и в начале 1942 года части 51-й армии и Керченской военно-морской базы высадились в районе Керчи с задачей освободить город и создать плацдарм для последующего освобождения Крыма от немецко-фашистских войск. Высадка происходила во многих местах, в том числе и на Камыш-Бурунской косе. В этот период шли ожесточенные бои, в которых погибли многие советские воины. В братской могиле, расположенной на Камыш-Бурунской косе, у Чурбашинского моста, захоронено 380 советских воинов.

В 1952 году по решению Крымского облисполкома, от 23.09.1952 №63 на братской могиле советских воинов, погибших во время высадки десанта в районе Камыш-Бурунской косы и боев за Керчь, был сооружен памятник, в 1974 году проведена реконструкция памятника. Автор памятника неизвестен. Памятник представляет собой усеченную пирамиду, поставленную на трехступенчатый постамент. Обелиск увенчан звездой. На лицевой части памятника установлена мемориальная доска с текстом: «Здесь покоятся воины 302-й горно-стрелковой дивизии и других частей 51-й Армии, павшие в боях при захвате и удержании плацдарма в ходе проведения Керченско-Феодосийской десантной операции (25.12.1041г.-02.01.1942г.)».

Памятник установлен на площадке, устроенной ступенями, вымощенной бетонными плитами и огражденной столбиками с навешанной якорной цепью.

Территория перед памятником вымощена бетонными плитами и устроена клумбой.

* * *

Место боев советских воинов-десантников.

Дата событий: 1943 г.

Керченский горсовет, восточная окраина города, бухта Голубиная (район Маяк).

Памятник истории местного значения.

Приказ Министерства культуры Украины от 22.11.2012 №1364, охранный №344-AP.

Охранная зона 8,0 x 8,0 м, в пределах ограды, утверждена решением Крымского облисполкома от 15.01.1980 №16.

В годы Великой Отечественной войны на главном направлении Керченско-Эльтигенской десантной операции - северо-восточном побережье Керченского полуострова - в районе

поселков Глейки, Жуковка (бухта Голубиная) в ночь со 2-го на 3-е ноября 1943 года кораблями Азовской военной флотилии под командованием контр-адмирала Горшкова С.Г. была произведена высадка десантных частей 2-й гвардейской Таманской стрелковой дивизии (командир генерал-майор Турчинский А.П. - Герой Советского Союза), 56-й армии Северо-Кавказского фронта (командующий генерал-армии Петров И.Е.). В результате успешных наступательных операций части 2-й гвардейской стрелковой дивизии продвинулись вглубь Керченского полуострова на 12 км, тем самым обеспечили развертывание и ввод в бой на плацдарме соединений 56-й армии. История хранит примеры массового героизма, проявленного советскими воинами в боях за Керченскую землю - 19 воинам 2-й гвардейской Таманской дивизии, в том числе и ее командиру, за успешное форсирование Керченского пролива и захват плацдарма на крымской земле, присвоено звание Героя Советского Союза, 23 воина 2-й гвардейской Таманской дивизии удостоились ордена Ленина. В 1945 году по решению Военного Совета Отдельной Приморской армии на берегу бухты Голубиной установлен обелиск в честь воинов-десантников 2-й гвардейской стрелковой дивизии и моряков Азовской военной флотилии. Автор памятника архитектор Надеждин Б.М. Памятник представлял собой металлический шпиль высотой 9 м, опирающийся на двухступенчатый каменный постамент кубической формы размером 1,70x1,70x2,50м. Общая высота обелиска-11,5м. На северо-восточной стороне постамента была установлена мемориальная доска с текстом: «Здесь с 2 на 3 ноября 1943 года высадился десант 2-й гвардейской Таманской стрелковой дивизии, положивший начало боев за освобождение Керчи и Крыма».

В связи с неблагоприятными природными факторами, которые повлияли на техническое состояние памятника, в настоящее время памятник находится в аварийном состоянии, практически утрачен. На берегу бухты Голубиной установлена стела с мемориальным текстом: «Здесь со 2 на 3 ноября 1943 года высадился десант 2-й гвардейской Таманской стрелковой дивизии, положивший начало боев за освобождение Керчи и Крыма. Мемориальная доска установлена взамен утраченного памятного знака, созданного по проекту архитектора Надеждин Б.М. и открытого в 1945 году по решению Военного Совета Отдельной Приморской армии».

* * *

Братская могила воинов-десантников.

Дата событий: 1943 г.

Керченский горсовет, холм в 0,4 км слева от поворота в район Эльтиген, напротив шлакохранилища.

Памятник истории местного значения.

Приказ Министерства культуры Украины от 22.11.2012 №1364, охранный

№1904-AP.

Охранная зона 5,0 х 5,0 м, в пределах ограды, утверждена решением Крымского облисполкома от 15.01.1980 №16.

В ноябре-декабре 1943 года в районе поселка Эльтиген (ныне район Эльтиген города Керчи) был высажен десант советских войск.

В задачу десантников входило овладеть плацдармом на Эльтигене для развития в дальнейшем наступления на Керчь. В составе десанта были воины 386-го отдельного Краснознаменного батальона морской пехоты Черноморского флота. 36 дней продолжались ожесточенные бои с врагом на Эльтигенском плацдарме, который был назван «Огненной землей». В этих боях многие воины-десантники погибли смертью храбрых.

На их братской могиле был установлен памятник в виде стелы, установленной на прямоугольном основании. На лицевой стороне стелы установлена мемориальная доска с текстом: «В этом противотанковом рву насмерть стояли, сражались с немецко-фашистскими оккупантами, десантники на Эльтиген, герои 386 отдельного Краснознаменного батальона морской пехоты Черноморского флота, защищая захваченный плацдарм с 1 ноября по 6 декабря 1943 г.».

Территория вокруг памятника вымощена плиткой.

* * *

Место боев воинов-десантников (высота Шумского).

Дата событий: 1943 г.

Керченский горсовет, шоссе Героев Эльтигена, курган в 380 м к юго-западу от дороги в район Эльтиген.

Памятник истории местного значения.

Приказ Министерства культуры Украины от 22.11.2012 №1364, охранный №1905-AP.

Охранная зона в пределах подошвы высоты, утверждена решением Крымского облисполкома от 15.01.1980 №16.

В ноябре 1943 года части 18-й армии (командующий - генерал-лейтенант К.Н.Леселидзе)

на кораблях Новороссийской военно-морской базы (командующий - контр-адмирал Г.Н.Холостяков), преодолев Керченский пролив, под огнем противника высадились в районе поселка Эльтиген и захватили плацдарм, облегчив этим высадку основных сил 56-й армии в районе северо-восточнее Керчи. 36 суток вели десантники на «Огненной земле» неравный бой с фашистами, проявив изумительную отвагу, стойкость, массовый героизм. 18 моряков десантников 613-й отдельной роты под командованием лейтенанта А.Д.Шумского захватили господствующую высоту 47,7 м, и сражались до последнего, погибли, но обеспечили возможность 386-му отдельному батальону морской пехоты закрепиться на занятых рубежах. Указом Президиума Верховного Совета СССР от 17 ноября 1943 года лейтенант А.Д.Шумский (1915-1943) командир взвода, удостоен звания Героя Советского Союза посмертно.

В 1968 году у подножия высоты 47,7 м был открыт памятный знак, в 1980-годах он был заменен.

Памятный знак представляет собой композицию, состоящую из цифры 18 и стены, установленных на постаменте. На лицевой стороне стены изображен мемориальный текст: «Здесь в ноябре 1943 года героически погибли 18 моряков десантников взвода лейтенанта А.Д.Шумского 613 отдельной роты Новороссийской военно-морской базы Черноморского флота. Память о них навсегда сохранится в сердцах благодарных потомков», ниже текста изображен стилизованный вечный огонь.

Памятный знак установлен на ступенчатом основании, у которого слева и справа устроены цветочные клумбы.

* * *

Братская могила партизан.

Дата событий: 1941 г.

г. Керчь, ул. Орджоникидзе/ул. Нестерова, парк культуры и отдыха (район Аршинцево).

Памятник истории местного значения.

Приказ Министерства культуры Украины от 22.11.2012 №1364, охранный №333-AP.

Охранная зона в пределах площадки, выложенной каменной плиткой, утверждена решением Крымского облисполкома от 15.01.1980 №16.

В годы Великой Отечественной войны в Старокарантинских каменоломнях размещался партизанский отряд. Командиром партизанского отряда был Александр Федорович Зябрев, который погиб в одной из вылазок, командование принял

его заместитель Семен Михайлович Лазарев. Среди взрослых партизан были юные разведчики - Володя Дубинин, Валя Гриценко и Толя Ковалев. Партизанский отряд вёл бои с превосходящими силами противника. В конце декабря 1941 года воины-десантники освободили Керчь, партизаны знали об этом, но выйти на поверхность не могли - кругом были мины. Воинские части советских войск разминировали проходы в каменоломнях.

В 1968 году на братской могиле в торжественной обстановке был открыт памятник партизанам Старокарантинского партизанского отряда.

Авторы памятника: скульптор Сердюк Р.В., архитектор Морозов А.Н.

Памятник представляет собой стелу с одной усеченной стороной, на которой высечен горельеф - многофигурная композиция группы партизан. Рядом со стелой установлена стенка с мемориальным текстом: «Героям-партизанам Старокарантинских каменоломен Зябреву Александру Федоровичу, Шустову Ивану Гавриловичу, Ватенину Власу Ивановичу, Макарову Николаю, Бондаренко Николаю, Дубинину Володе, отдавшим жизнь в боях за Родину».

Территория вокруг памятника вымощена плитами, благоустроена и озеленена.

* * *

Братская могила советских военнопленных и жертв фашизма. Дата событий: 1942-1943 гг.

г. Керчь, ул. Чкалова/ ул. Годыны, сквер у въезда в город.

Памятник истории местного значения.

Приказ Министерства культуры Украины от 22.11.2012 №1364, охранный №4109-AP.

Охранная зона в границах сквера, утверждена постановлением Совета министров АР Крым от 20.01.1998 №15.

В период фашистской оккупации города, на выезде из Керчи (ныне район улиц Чкалова - Годыны), фашисты в 1942-1943 годах закапывали близко от поверхности умерших, замученных советских военнопленных из концентрационного лагеря, размещавшегося на территории детской городской больницы, сюда же в декабре 1943 года фашистами были свезены останки десантников Эльтигена, погибших при прорыве из окружения на г.Митридат.

В августе 1991 году при проведении поисковых работ были обнаружены останки советских воинов и четырех детей в возрасте 5-6 лет. Всего

на этом месте были подняты останки 51 человека и перезахоронены здесь же в братскую могилу.

На братской могиле установлен памятник в виде каменной глыбы. В центре каменной глыбы установлена мемориальная доска с текстом: «Здесь захоронены жертвы фашизма, воины советской армии и мирные жители, расстрелянные в 1942-1943гг.».

Захоронение ограждено бордюром, дорожка, ведущая к памятнику, вымощена плиткой.

* * *

Место боя за плацдарм на Керченском полуострове.

Дата событий: 1943-1944 гг. Дата сооружения: 1944 г.

г. Керчь, ул. А.С.Рудь (район Маяк).

Памятник истории местного значения.

Приказ Министерства культуры Украины от 22.11.2012 №1364, охранный №327-AP.

Охранная зона 20,0x20,0 м, утверждена решением Крымского облисполкома от 15.01.1980 №16.

В ноябре 1943 года части 56-й армии Северо-Кавказского фронта, которая 20 ноября 1943 года была преобразована в Отдельную Приморскую армию, во взаимодействии с Черноморским флотом и Азовской военной флотилией провели успешную десантную операцию с высадкой войск на восточном берегу Керченского полуострова. В последующие дни советские войска в ожесточенных боях сломили сопротивление противника и создали плацдарм шириной по фронту 10км и глубиной 6км.

В дальнейшем плацдарм сыграл важную роль в операции по полному освобождению Керчи и Крыма в апреле-мае 1944 года.

Памятник в честь советских воинов-десантников установлен в октябре 1944 года по решению Военного Совета Отдельной Приморской армии управления военно-восстановительных работ №12 в память о воинах, павших смертью храбрых в боях с немецко-фашистскими захватчиками.

Автор памятника архитектор Надежин В.М.

Памятник представляет собой шпиль из металлических труб высотой около 25м, установленный на ступенчатое основание из железобетона. На постаменте с четырех сторон имеются ниши. В двух нишах установлены мемориальные доски с текстом:

1. «Здесь 3 ноября 1943 года воины 56 армии и Азовской военной флотилии форсировали Керченский пролив, овладели плацдармом на

Керченском полуострове и тем самым положили начало его освобождению».

2. «Воинам – приморцам и морякам Азовской военной флотилии за мужество и отвагу. Героям-десантникам, павшим смертью храбрых в боях за освобождение Керчи и Крыма ноябрь 1943г.-апрель 1944г.»

3. «Сооружен по решению Военного Совета Отдельной Приморской армии управления военно-восстановительных работ №12 в 1944г.»

Вокруг памятника имеется площадка из железобетона размером 10х10м, огражденная железными цепями и паровозными колесами.

* * *

Место массовой гибели советских воинов.

Дата событий: 1941-1942 гг. Дата сооружения: 1957 г.

г. Керчь, ул. Войкова, 8/1.

Памятник истории местного значения

Приказ Министерства культуры Украины от 22.11.2012 №1364, охранный

№3192-AP.

Охранная зона 5 м по периметру от памятного знака, утверждена решением Крымского облисполкома от 20.02.1990 №48

За время второй оккупации г. Керчи, длившейся с мая 1942 года по апрель 1944 года, гитлеровцы расстреляли в городе свыше 14 тыс. мирных жителей, замучили, сожгли сотни военнопленных бойцов и офицеров Красной Армии.

В память о погибших, на месте массовой гибели советских воинов, на стене здания по улице Войкова, 8 в городе Керчи, установлен памятный знак в виде мемориальной доски с текстом: «На этом месте 12 мая 1942 года в помещении дома инженерно-технических работников фашисты сожгли тяжело раненных воинов Советской Армии. Было уничтожено 400 военнопленных».

* * *

Братская могила советских воинов.

Дата событий: 1941-1944 гг.

г. Керчь, ул. Войкова, у входа в парк культуры и отдыха им. Войкова.

Памятник истории местного значения.

Приказ Министерства культуры Украины от 22.11.2012 №1364, охранный №339-AP.

Охранная зона 14,0 х 22,0 м, в пределах ограды, утверждена решением Крымского облисполкома от 15.01.1980 №16.

В годы Великой Отечественной войны в боях за Керчь в районе поселка Войково принимали участие воины 72-й Кубанской кавалерийской

дивизии, 51-й Отдельной армии Керченского оборонительного района, 44-й армии (январь-май 1942 года), 339-й Таманской дивизии, 383-й Краснознаменной стрелковой дивизии (ноябрь 1943 года), 83-й морской стрелковой бригады крымского фронта и 255-й морской стрелковой бригады Отдельной Приморской армии (ноябрь 1943 года). В ожесточенных сражениях многие воины пали смертью героев.

В 1952 году останки советских воинов из одиночных и братских могил, расположенных на территории поселка Войково и завода им. Войкова, были перезахоронены в одну братскую могилу, в городе Керчи по улице Войкова.

Среди захороненных три Героя Советского Союза.

Капитан Алиев Шамсулла Фейзуллаевич (1916-1943) - командир батальона 339-й Таманской дивизии. Его батальон вел бой на территории завода им. Войкова, уничтожил 250 гитлеровцев, захватил большое количество вооружения, боеприпасов и склад с воинским имуществом, 14 ноября 1943 года Алиев Ш.Ф. был смертельно ранен. Указом Президиума Верховного Совета СССР от 16 мая 1944 года капитану Алиеву Ш.Ф. присвоено звание Героя Советского Союза (посмертно).

Голощапов Алексей Кириллович (1923-1944) - старший сержант стрелкового батальона 339-й Таманской дивизии. В январе 1944 года вблизи Керчи принимал участие в боях с гитлеровцами, в одном из боев Голощапов пал смертью храбрых. Указом Президиума Верховного Совета СССР от 24 марта 1945 года старшему сержанту Голощапову А.К. было присвоено звание Героя Советского Союза (посмертно).

Доев Давид Тебоевич (1912-1943) - старшина, снайпер 339-й Таманской дивизии. Одним из первых высадился на побережье Керченского полуострова, метким огнем подавил 12 огневых точек противника, в одном из боев снайпер погиб. Указом Президиума Верховного Совета СССР от 16 мая 1944 года старшине Доеву Д.Т. присвоено звание Героя Советского Союза (посмертно).

В братской могиле захоронено 2646 тысяч советских воинов, она имеет земляную насыпь, огражденную высоким бордюром. На братской могиле в 1952 году был установлен памятник, в 1995 году на памятнике была проведена реконструкция.

Памятник представляет собой четырехгранную усеченную пирамиду, увенчанную Орденом Отечественной войны и установленную на

постаменте. На постаменте с четырех сторон установлены мемориальные доски с текстом:

«Бессмертная слава воинам, павшим в боях за освобождение города Керчи в 1944 году».

«Бессмертная слава воинам, павшим в боях за освобождение Керченского полуострова».

«Здесь похоронены 2646 воинов, павших смертью храбрых в боях за Керчь и Крым в 1941-1944 годах 51-й Отдельной армии Керченского оборонительного района, 44-й армии, 72-й Кубанской кавалерийской дивизии, 83-й морской стрелковой бригады крымского фронта, 339-й Таманской дивизии, 383-й Краснознаменной стрелковой дивизии, 56-й армии Северо-Кавказского фронта, 16-го стрелкового корпуса, 255-й морской стрелковой бригады Отдельной Приморской армии».

«Комплекс братской могилы реконструирован коллективом КМК в честь 50-летия Победы в Великой Отечественной войне. май 1995».

Перед братской могилой в одном ряду установлены четыре однотипные надгробия с текстом:

«Здесь в братской могиле воинов, павших в боях за Керчь, захоронен Герой Советского Союза капитан Алиев Шамсулла Файзуллаевич 1916-1943».

«Здесь в братской могиле воинов, павших в боях за Керчь, захоронен Герой Советского Союза старшина Доев Давид Тебоевич 1912-1943»

«майор неизвестный похоронен 05.04.1944г.»;
«Полковник Сокольский Михаил Леонидович, родился в 1903г. – похоронен 05.04.1944г.»;

«Полковник Руденко командир О.Т.Д. Таманской дивизии, родился в 1900г. – похоронен 02.04.1944г.»;
«майор Аракеян Андроник Арташевич, родился в 1910г. – похоронен 05.04.1944г.».

Территория вокруг захоронения вымощена плиткой, благоустроена и озеленена.

* * *

Памятник в честь рабочих завода им. Войкова, погибшим в годы Великой Отечественной войны.

Дата событий: 1941-1945 гг. Дата сооружения: 1974 г.

г. Керчь, ул. Войкова, у проходной завода им. Войкова

Памятник истории местного значения.

Решение Крымского облисполкома от 15.01.1980 №16, охранный №1908.

Охранная зона 14,0 х 11,0 м, утверждена решением Крымского облисполкома от 15.01.1980 №16.

Завод имени Войкова построен в 1927-1929 годы, в годы Великой Отечественной войны одним из первых предприятий города начал выпуск вооружения. До середины ноября 1941 года рабочие завода дали фронту 100 тонн зажигательной смеси, 250 огнеметов, 22 миномета, 100 тыс. гранат, большое количество мин, противотанковых ежей, металлических колпаков для дотов, походных хлебопекарней, блиндажных печей и других видов вооружения, боеприпасов и снаряжения. Metallурги завода обо-рудовали два бронепоезда и укомплектовали их команды. Рабочие завода в составе народного ополчения участвовали в оборонительных боях за Керчь в ноябре 1941 года, сотни металлургов ушли па фронт впервые годы войны.

Но инициативе рабочих завода им.Войкова и на основании совместного постановления дирекции, партбюро и завкома завода от 11.01.1974 №5 был сооружен и 9 мая 1974 года открыт, на территории завода им.Войкова у центрального входа, памятный знак в честь рабочих завода, погибших в борьбе с немецко-фашистскими захватчиками в годы Великой Отечественной войны.

Памятный знак сооружен по проекту авторской группы в составе В.С.Гарбаря, И.Д.Москвина, В.А.Наумова, В.Б.Суслова.

Памятный знак сооружен из бетона с добавлением слюдяной крошки. Композиционным центром памятника является стела с рельефным изображением лавровой ветви на фоне гвардейской ленты (в центре) и накладным рельефом ордена Отечественной войны (в верхней части), внизу наклонная плита с мемориальной доской. Стелу вправо и влево продолжают вогнутые плоскости стены, на которых установлены доски с фамилиями рабочих завода, погибших на фронтах Великой Отечественной, верхней части стен текст: «Войковцы, павшие в боях за Родину». Стены установлены на бетонных столбиках, на которых написаны цифры «1941-1945». Перед стелой сооружен Вечный огонь.

Памятный знак установлен на ступенчатом основании, площадка вокруг памятного знака вымощена плиткой, территория памятного знака благоустроена и озеленена.

* * *

Памятник Герою Советского Союза В.Л.Белик. Дата сооружения: 1966 г.

г. Керчь, ул. Войкова, у школы №17.

Памятник истории местного значения.

Приказ Министерства культуры Украины от 22.11.2012 №1364, охранный №356-AP.

Охранная зона 5 м вокруг памятника, утверждена решением Крымского облисполкома от 15.01.1980 №16.

Белик Вера Лукьяновна (1920-1944) - штурман звена 46-го Гвардейского Краснознаменного Таманского ночного бомбардировочного авиационного полка, провела 813 боевых самолето-вылетов, погибла при выполнении боевого задания в августе 1944 года в Польше и похоронена на братском кладбище в городе Остроленка.

Белик В.Л. награждена правительственными наградами: орденом Красной Звезды (1942), орденом Красное Знамя (1943), орденом Отечественной войны I степени (1944). За образцовое выполнение боевых заданий, проявленное при этом мужество, сме-лость, отвагу и героизм гвардии лейтенанту В.Л.Белик Указом Президиума Верховного Совета СССР от 23.02.1945г. посмертно присвоено звание Героя Советского Союза.

В 1966 году у школы №17 им. В.Белик в городе Керчи в торжественной обстановке был открыт памятник В.Велик.

Авторы памятника: скульптор Рылеева З.В., архитектор Головин Б.Н. Памятник Вере Белик представляет собой скульптуру в полный рост в военной форме: на голове лётный шлем, гимнастерка с погонами лейтенанта подпоясана ремнем, слева на груди Звезда Героя Советского Союза; юбка, сапоги; через левое плечо перекинут ремень планшета. Скульптура представлена в движении, с устремленным вдаль сосредоточенным взглядом; правая руна согнута в локте, кисть оката в кулак, левая рука удерживает планшет. Моделировка фигуры и лица несколько натуралистична, характерна для станковой скульптуры. Скульптура установлена на гранитном постаменте цилиндрической формы вверху постамента под скульптурой текст «Герою Советского Союза Вере Велик», с противоположной стороны дата «1920-1944».

Вокруг памятника устроена клумба, площадка вымощена плиткой.

* * *

Место массовой гибели мирных жителей и советских военнопленных (Аджимушкaiский ров).

Дата событий: 1942-1943 гг.

г. Керчь, ул. Гагарина, у железной дороги Керчь - порт «Крым».

Памятник истории местного значения.

Приказ Министерства культуры Украины от 22.11.2012 №1364, охранный №3185-AP.

Охранная зона 500 м с запада на восток и по 5 м от центра рва к северу и югу (в границах бывшего Аджимушкaiского противотанкового рва) и радиусом 30 м вокруг памятного знака, утверждена решением Крымского облисполкома от 20.02.1990 №48.

Период фашистской оккупации Керчи отмечен особыми зверствами фашистских захватчиков – грабежи, принудительный труд, массовые расстрелы, разрушение народного хозяйства – вот что принес жителям Керчи гитлеровский «новый порядок». Свои зверства фашистские захватчики начали в начале декабря 1941 года, когда расстреляли у Багеровского рва более 7 тыс. горожан; местом массового расстрела керчан в 1942-1943 годах стал и Аджимушкaiский противотанковый ров, который находится на северо-восточной окраине Керчи, у железной дороги «Керчь - порт Крым».

На основании свидетельских показаний, актов районных комитетов, документальных данных и произведенных раскопок могил установлено, что в Аджимушкaiском рву и каменоломнях расстреляно 2269 человек.

В память о погибших, на месте массовой гибели мирных жителей и советских военнопленных (Аджимушкaiский ров) сооружен памятник в виде четырехгранного обелиска, установленного на основании.

На лицевой стороне обелиска установлена мемориальная доска с текстом: «Здесь, в районе Аджимушкaiского рва в период фашистской оккупации 1942-1943гг. расстреляно и захоронено 2269 мирных жителей, в числе которых крымчакское население г.Керчи и советские военнопленные. Этого забыть нельзя».

* * *

Мемориальный комплекс «Героям Эльтигенского десанта».

Дата событий: 1943 г.

г. Керчь, ул. Галины Петровой, район Эльтиген.

Памятник истории местного значения.

Приказ Министерства культуры Украины от 22.11.2012 №1364, охранный №343-AP.

Охранная зона утверждена решением Крымского облисполкома от 15.04.1986 №164.

Мемориальный комплекс «Героям Эльтигенского десанта» расположен на берегу Керченского

пролива на высоте 30 м над уровнем моря. Установлен на месте боев героического десанта, удерживавшего плацдарм с 1 ноября 1943 года по 9 декабря 1943 года. Высадка производилась с кораблей Черноморского флота. Операцию с воздуха обеспечивали 4-я воздушная армия и военно-воздушные силы Черноморского флота. Части и соединения, принимавшие участие в десанте: 318-й Новороссийская стрелковая дивизия (командир полковник В.Ф.Гладков) 18-й армии Северо-Кавказского фронта, 386-й отдельный Краснознаменный батальон морской пехоты Черноморского флота (командир капитан Н.А.Беляков), 142-й отдельный батальон пехоты Черноморского флота, 335-я гвардейский стрелковый полк (командир капитан Н.А.Беляков) 117-й гвардейской стрелковой дивизии, 195-й Новороссийский Краснознаменный полк.

Мемориальный комплекс «Героям Эльтигенского десанта» сооружен согласно постановлений ЦК Компартии Украины от 28.02.1968 №117, Совета Министров УССР от 15.02.1974 №86 и открыт 5 мая 1985 года.

Авторы мемориального комплекса: скульпторы Тазьба Л.В., Ковнер С.Я., архитектор Шахов О.А., инженер-конструктор Зиколь Ю.М.

Мемориальный комплекс представляет собой сложную пространственную архитектурно-пластическую композицию в форме «Паруса» с размерами в плане 20х35м и высотой 20м из железобетона на цилиндрическом постаменте - «шейке», заделанном в фундамент (диаметр «шейки» 4,5м, высота 2,8м), установленную на вершине естественного холма. «Парус» аллегорическое выражение идеи движения и натиска десанта, преодолевающего сопротивление врага. У подножия холма расположены: стела Героев с фамилиями Героев Советского Союза и стела с наименованиями воинских частей и кораблей, которые принимали участие в Эльтигенском десанте. В композицию памятника входит: стена изогнутой формы с барельефами из серого диорита, на который изображен в художественно-пластической форме подвиг героев-десантников. Каждая часть рельефа последовательно раскрывает эпизоды десанта. В правой части - начало боя, условные изображения кораблей и стремительное движение группы десантников вперед. В центральной части - напряженная схватка с врагом, где фигуры солдат, матросов, медсестры, раненых находятся в сложном композиционном взаимодействии; небольшой рельеф с фигурой падающего

моряка является олицетворением погибших героев; и последний рельеф, с изображением монолитной группы бегущих матросов и призывающего в атаку командира, символизирует бесстрашие защитников Родины. Барельефы высечены четкими обобщенными объемами, с четким динамическим ритмом. Небольшие пространственные паузы в форме выступающих углов разделяют отдельные рельефы и замедляют стремительность общего момента. Рельеф отличается строгая архитектоника. Площадка перед стеной выложена бетонными плитами, к ней ведут ступени. «Парус» четко просматривается со стороны моря и с берега. «Стена Героев» имеет одну точку восприятия с площадки у подножия холма и рассчитана на фронтальное восприятие.

* * *

Братская могила советских воинов, 1943 г.

г. Керчь, ул. Галины Петровой, район Эльтиген.

Памятник истории местного значения.

Приказ Министерства культуры Украины от 22.11.2012 №1364, охранный №343/1-AP.

Охранный зона 21,0х16,0 м, в пределах ограды, утверждена решением Крымского облисполкома от 15.01.1980 №16.

В ноябре 1943 года в районе поселка Эльтиген (ныне район Эльтиген города Керчи) был высажен десант советских войск. В задачу десантников входило овладеть плацдармом в Эльтигене для развития в дальнейшем наступления на Керчь. В составе десанта были воины 318-й стрелковой дивизии 18-й армии и 386-го отдельного батальона морской пехоты. 36 дней продолжались ожесточенные бои с врагом на Эльтигенском плацдарме, который был назван «Огненной землей». В этих боях многие воины погибли смертью храбрых. В братской могиле покоятся останки воинов 103 СП, 105 СП, 195 СП, 131 СП, 26 Краснознаменного СП, 129 ОСБ, бригады торпедных катеров, 4-й Отдельной ОПК ЧФ и других частей.

На братской могиле в 1952 году был установлен памятник, в 1974 году памятник облицован мраморными плитами, добавлен шпиль со звездой, памятник поднят на высокую площадку, реконструирован памятник в 1985 году. Памятник представляет собой пирамиду с четырехугольным основанием, установленную на постаменте. На лицевой части постамента установлена мемориальная доска с текстом: «Здесь захоронены воины участники десанта

на Эльтиген - воины 18-й Армии, 4-й Воздушной Армии и моряки Черноморского флота, погибшие 1 ноября - 7 декабря 1943г. Слава героям, павшим в боях за Родину». Площадка вокруг памятника выложена бетонными плитами, со стороны моря к памятнику ведет широкая лестница, с двух сторон устроенная клумбами.

В октябре 1986-1987 годах членами героико-патриотического поискового клуба «Эльтиген» СПТУ-11 г.Керчи останки советских воинов, найденные в количестве 40 человек 302-й СД 51-й Армии найдена совместно с воинами Керченского гарнизона в районе высоты 19,1 за поселком Героевское на крутом рушащемся обрыве у моря и останков в количестве 65 человек, найденные в районе крепости на территории Орджоникидзевогo района города Керчи, перезахоронены рядом с братской могилой. На месте захоронения установлена плита с мемориальным текстом: «Бородин Д., Железников В.И., Заглиуллин, Киселев Г.А., Кузьмин П.С., Макаров А.И., Мальчевский П.С., Мупорокшин А.П., Полянский П.В., Сафронов Ф.И. и 95 неизвестных. Вечная слава погибшим героям».

* * *

Памятный знак (мотобот) в честь участников Эльтигенского десанта.

Дата событий: 1943 г.

г. Керчь, ул. Косоногова, на берегу Керченского пролива (район Эльтиген).

Памятник истории местного значения.

Приказ Министерства культуры Украины от 22.11.2012 №1364, охранный №4825-AP.

Охранная зона утверждена решением Крымского облисполкома от 15.04.1986 №164.

В начале ноября 1943 года в районе рыбацкого поселка Эльтиген был высажен десант советских войск в составе 318-й Новороссийской стрелковой дивизии, двух батальонов морской пехоты, 335-го гвардейского стрелкового полка 117-й гвардейской стрелковой дивизии и других подразделений. Переброску десанта осуществляла Новороссийская военно-морская база под командованием контр-адмирала Г.Н.Холастикова. В условиях мелководья Керченского пролива десантирование велось на малых боевых кораблях и плавательных средствах с небольшой осадкой. Из-за штормовой погоды, вражеских мин и огня в первую ночь высадки десанта погибло 37 и вышло из строя 29 различных плавательных средств.

В апреле 1978 году один из затонувших мотоботов поднят со дна Керченского пролива, восстановлен комсомольцами Керченского завода «Залив» и к 35-й годовщине Эльтигенской десантной операции установлен как памятник. Мотобот установлен на бетонном постаменте, по форме напоминающем гребень морской волны. В носовой части - зенитное орудие, на корме - крупнокалиберный пулемет. На передней части постамента бронзовая доска с текстом: «Мотобот, принимавший участие в Керченско-Эльтигенской десантной операции в ноябре 1943 года.

Восстановлен комсомольцами Керченского завода «Залив» им. Б.Е.Бутомы к 35-й годовщине десантной операции. 1978».

* * *

Братская могила советских воинов.

Дата событий: 1943 г.

г. Керчь, ул. Косоногова, на берегу Керченского пролива (район Эльтигена).

Памятник истории местного значения.

Приказ Министерства культуры Украины от 22.11.2012 №1364, охранный №4110-AP.

Охранная зона в границах площадки, утверждена постановлением Совета министров AP Крым от 20.01.1998 №15.

На Эльтигенском плацдарме с 1 ноября по 7 декабря 1943 года стояли насмерть воины-десантники 318 Новороссийской горнострелковой дивизии, 335 Гвардейского стрелкового полка, 117 Гвардейской стрелковой дивизии, 142, 386 Отдельных батальонов морской пехоты моряки Черноморского Флота.

В братской могиле, расположенной по улице Косоногова, на берегу Керченского пролива, похоронены останки советских воинов, которые были обнаружены в Эльтигене и в других районах города Керчи входе земляных и поисковых работ. Братская могила представлена земляными насыпями, расположенными по две слева и справа от памятника, ограниченными высокими бордюром. На насыпях установлены наклонные плиты, на которых укреплены мемориальные доски с текстом:

«Здесь покоятся 67 солдат Красной Армии, павшие за г. Керчь, в их числе: рядовой Быхал Иван Прокопьевич 1910-21.04.1944, рядовой Салманов Белал Ильясович 1922-05.12.1943, ст.сержант Халецкий Иван Терентьевич 1918-21.04.1944».

«Деркач Павел Иванович 1919-1943, Тычуля

Василий Иванович 1923-1944 мл. лейтенант, командир танка 1-го танкового батальона 63 Отдельной танковой бригады и 44 неизвестных советских воинов».

«В год 65-летия проведения Керченско-Эльтигенской десантной операции перезахоронено 11 воинов Советской Армии, павших за освобождение города-героя Керчь 01.11.2008г. Вечная память».

Памятник представляет собой четыре разновысотных стелы, в форме прямоугольных треугольников, развернутых друг к другу прямыми углами. Перед стелой установлена наклонная плита с мемориальным текстом: «Здесь на Эльтигенском плацдарме с 1 ноября по 7 декабря 1943 года стояли насмерть воины-десантники 318 Новороссийской горнострелковой дивизии, 335 Гвардейского стрелкового полка, 117 Гвардейской стрелковой дивизии, 142, 386 Отдельных батальонов морской пехоты моряки Черноморского Флота. Открыт к 50-летию Победы в Великой Отечественной войне».

Памятник установлен в 1995 году, автор памятника – архитектор А.А.Сальников.

Площадка вокруг памятника и дорожка, ведущая к нему, вымощены бетонной плиткой, территория братской могилы ограждена оградой в виде столбиков, на которых навешана якорная цепь.

* * *

Место, где располагался госпиталь Эльтигенского десанта.

Дата событий: 1943 г.

г. Керчь, ул. Галины Петровой, район Эльтиген (фактическое место расположения: сквер по ул. Генерала Косоногова)

Памятник истории местного значения.

Приказ Министерства культуры Украины от 04.07.2013 № 604, охранный №1906-AP.

Охранная зона в пределах холма у северо-западной границы пансионата «Дружба», утверждена решением Крымского облисполкома от 15.01.1980 №16.

В годы Великой Отечественной войны на вспомогательном направлении Керченско-Эльтигенской десантной операции – в районе поселка Эльтиген в штормовую ночь на 1 ноября 1943 года кораблями Черноморского Флота Новороссийской военно-морской базы (командующий – адмирал Г.Н.Холостяков) была произведена высадка десантных соединений 18 Армии (командующий генерал-лейтенант

К.Н.Леселидзе) Северо-Кавказского фронта (командующий генерал армии И.Е.Петров). В состав десанта входили 328 Новороссийская стрелковая дивизия под командованием полковника В.Ф.Гладкова, 386 отдельный батальон морской пехоты под командованием капитана Н.А.Белякова, 142 батальон морской пехоты под командованием майора С.Т.Григорьева, 335 гвардейский СП под командованием полковника П.И.Нестерова. Задача Эльтигенского десанта заключалась в том, чтобы отвлечь на себя силы противника для высадки основного десанта советских войск севернее Керчи. Проявляя большое мужество и героизм, неся тяжелые потери, десантники удерживали занятый плацдарм (3 км по фронту и 1,5 км в глубину) в течение 26 дней.

В результате боевых действий поселок Эльтиген был полностью разрушен. Единственными неповрежденными помещениями были кузница и водохранилище врытые в землю, которые имели сверху земляные насыпи. В этих помещениях во время боев на плацдарме размещался военный госпиталь.

В воспоминаниях военного медика Никаноркина С.И. указано: «6 ноября 1943 года перешли в цементированное водохранилище. Обрабатываем раны при свете коптилки».

Бремя ответственности за раненных бойцов легло на врачей и службу медсанбатов. В десанте Эльтиген принимали участие медики 318 СД, 117 гвардейской СД, 19 маневременно-хирургическая группа Геленджикского военно-морского госпиталя № 43, 386 ОБМП.

Среди получивших звание Героя Советского Союза за участие в десанте медики – медицинская сестра Петрова Г.К. (погибла в Эльтигене), старшина медицинская службы – Абдуллаев С.Г. Орденами и медалями награждены: Трофимов В.А. – майор, старший хирург 279 отдельного медсанбата, Чавела Н.В. – гвардии старший лейтенант 120 отдельного медико-санитарного батальона (погибла в Эльтигене), Никоноркин С.И. – старший лейтенант медицинской службы, хирург, Гаринякин Ф.И. – старший лейтенант медицинской службы, стоматолог (погиб в Эльтигене), Войцеховский В.Н. – начальник медицинской службы 386 ОБМП, Столярова Н.С. – санинструктор, Меркулова А. – санинструктор.

В двух строениях довоенного времени (кузница и водохранилище) размещался госпиталь десантников Эльтигена в ноябре 1943 года. Помещение кузницы использовалось как

госпиталь – это врытое в землю строение из ракушечника с земляной насыпью высотой 2,3 м с земляным полом, размером 4x5,2 м и полуцилиндрическим сводом, закрыто дверью из грубо сколоченных досок. Слева от входа в стене кузницы проделано оконное отверстие – 0,6 x 0,6 м. В помещении восстановлено двухъярусные деревянные нары.

В годы войны в госпитале (кузнице) были установлены двойные нары, потом тройные. Установлены коптилки из снарядной гильзы, находилось ведро с водой. Над входом раненые повесили штук 7-6 подков (на счастье!). Оружие у раненых не отбирали, при них оставались винтовки и автоматы. Раненых укрывали парашютным шелком.

Рядом находились помещение водохранилища – использовалось в период десанта как операционная. Это врытая в землю цистерна, из камня ракушечника, цементированная изнутри с земляной насыпью – 2 м. Цистерна прямоугольная с полуцилиндрическим сводом, в котором имеются три круглых люка (0,45x0,60 м). С восточной стороны в цистерну ведет вход, высотой 1,3 м и шириной – 0,85 м, закрытый дверью из грубо сколоченных досок.

Водохранилище использовалось как операционная. Внутри была установлена перегородка из хорошо обструганных досок. В меньшей части – было двое двойных нар. Здесь жили – хирург Копылова, операционная сестра, аптекарь. Все аптечное имущество находилось в этом месте. В операционной был стол из снарядных ящиков, на них носилки. Несколько позже – металлический операционный стол. В углу стоял маленький столик для регистрации раненых, табуретка с большой миской, в которой мыли руки перед операциями, 2 фонаря летучие мыши, носилки. Часто санинструкторы заменяли раненых бойцов, вступали в бой.

На помещениях в 1976 году были установлены мемориальные доски с текстами: «Бывшая кузня – помещение, в котором лежали раненые десантники на Эльтигене»; размер доски 0,34x0,4 м. «Здесь в хранилище размещалась операционная хирургической группы 117 гвардейской стрелковой дивизии ноябрь 1943». Входы ограждены якорными цепями.

* * *

Братская могила советских воинов.

Дата событий: 1943-1944 гг.

г. Керчь, ул. Генерала Кулакова, между домами 146 и 150.

Памятник истории местного значения.

Приказ Министерства культуры Украины от 22.11.2012 №1364, охранный №340-AP.

Охранный зона 45,0x30,0 м, в пределах ограды, утверждена решением Крымского облисполкома от 15.01.1980 №16.

В ноябре 1943 года северо-восточнее Керчи высадились части и соединения 56-й армии (впоследствии Отдельной Приморской армии) и захватили плацдарм, за который шли ожесточенные бои с ноября 1943 года по апрель 1944 года. В этих боях принимали участие воины 2-го, 55-го, 32-го гвардейских, 383-я, 339-я стрелковых дивизий, моряки Черноморского флота и Азовской флотилии. Павшие советские воины были захоронены в отдельных и братских могилах.

В 1953 году останки советских воинов из одиночных и братских могил, расположенных на территории поселка Капканы, были перезахоронены в одну братскую могилу. В братской могиле захоронено 1300 советских воинов и захоронен Герой Советского Союза Дмитрий Алексеевич Челядинов (1913-1944). Старший лейтенант Челядинов Д.А. – командир батареи 45 мм орудий 383-й стрелковой дивизии участвовал в боях с немецко-фашистскими оккупантами с 1941 года на Киевском направлении, Кавказе, Таманском полуострове. В боях на Керченском направлении действовал мужественно и отважно: одним из первых переправил свою батарею через пролив и начал вести бой за расширение плацдарма. Во время боя, 27 ноября 1943 года, батарея старшего лейтенанта Челядинова Д.А. уничтожила 200 гитлеровских солдат и офицеров, 3 пушки, 4 пулемета с их расчетами, самоходное орудие типа «Фердинанд». В январе 1944 года Челядинов Д.А. пал смертью храбрых в одном из боев под Керчью. Указом Президиума Верховного Совета СССР 16 июня 1944 года Дмитрию Алексеевичу Челядинову присвоено звание Героя Советского Союза.

В 1953 году на братской могиле установлен памятник. Автор неизвестен. Памятник представляет собой скульптуру скорбящего воина, установленную на постаменте. Голова воина склочена, в левой руке – каска, в правой руке – венок из лавровых и дубовых листьев. На лицевой стороне постамента установлена мемориальная доска с текстом: «Слава павшим в боях за честь и независимость нашей Родины. От пятигорских машиностроителей. 1967».

Памятник установлен на ступенчатом основании. Территория вокруг памятника вымощена бетонными плитами, перед памятником устроена клумба.

* * *

Место массовой гибели мирных жителей и советских военнопленных.

Дата событий: 1942 г.

г. Керчь, ул. Генерала Петрова, 78, старый рудник завода им. Войкова.

Памятник истории местного значения.

Приказ Министерства культуры Украины от 22.11.2012 №1364, охранный №3186-AP.

Охранная зона в пределах от западной окраины гаражей на восток 500 м, от северного края рудника 18 м и радиусом 5 м от центра основания памятного знака, утверждена решением Крымского облисполкома от 20.02.1990 №48

За время второй оккупации города, длившейся с мая 1942 года по апрель 1944 года, гитлеровцы расстреляли в Керчи свыше 14 тыс. мирных жителей, замучили, сожгли сотни военнопленных бойцов и офицеров Красной Армии.

В память о погибших, на месте массовой гибели мирных жителей и советских военнопленных по улице Капитана Алиева в городе Керчи сооружен памятник в виде стелы, установленной на двухступенчатом основании.

На лицевой стороне стелы установлена мемориальная доска с текстом: «Здесь, на территории бывшего рудника завода им. Войкова, в мае-июне 1942 года фашистскими оккупантами были расстреляны 1600 советских граждан – женщин, детей, стариков, рабочих завода и военнопленных».

Площадка вокруг памятника вымощена плиткой.

* * *

Место водружения Красного Знамени на высоте 72,5.

Дата событий: 1943 г. Дата сооружения: 1984 г.

г. Керчь, ул. Горная, высота 72,5 (район Подмаячный).

Памятник истории местного значения.

Приказ Министерства культуры Украины от 22.11.2012 №1364, охранный №3193-AP.

Охранная зона в радиусе 10 м от центра основания памятного знака, утверждена решением Крымского облисполкома от 20.02.1990 №48.

В ноябре 1943 года гвардии рядовым Тарасенко П.Е. на высоте 72,5 было установлено Красное Знамя.

Гвардии рядовой Тарасенко Павел Евдокимович - стрелок 1-го стрелкового батальона 6-го Гвардейского стрелкового полка 2-й Гвардейской Краснознаменной Таманской стрелковой дивизии, в ноябре 1943 года принимал участие в высадке десанта на Керченском полуострове.

Тарасенко П.Е. один из первых высадился на высоте 72,5, на вершине которой водрузил Красное Знамя, тем самым выполнил обязательство, взятое на себя на дивизионном митинге при освобождении Таманского полуострова. Красное Знамя, водруженное на глазах у немецко-фашистских захватчиков на высоте 72,5 посеяло панику в их рядах, а бойцы десанта, увлеченные примером товарища, воодушевленные развевающимся красным стягом, стремительной атакой опрокинули оборону немцев и очистили от фашистских захватчиков селение Глейки и близлежащие высоты.

19 ноября 1943 года Тарасенко П.Е. было присвоено звание Героя Советского Союза.

Памятный знак в честь водружения Красного Знамени на высоте 72,5 сооружен в 1984 году. Автор памятного знака Андущенко Ю.И. Памятный знак представляет собой развернутое знамя красного цвета, основание которого вписано в тумбу. Тумба облицована плитами серого мрамора. С двух сторон тумбы установлены две мемориальные доски с текстом.

Текст на мемориальной доске, установленной с южной стороны тумбы:

«2 НОЯБРЯ 1943 ГОДА НА ЭТОЙ ВЫСОТЕ ГВАРДИИ РЯДОВЫМ 2-Й ГВАРДЕЙСКИ КРАСНОЗНАМЕННОЙ ТАМАНСКОЙ СТРЕЛКОВОЙ ДИВИЗИИ ПАВЛОМ ЕВДОКИМОВИЧЕМ ТАРАСЕНКО БЫЛО ВОДРУЖЕНО ПЕРВОЕ КРАСНОЕ ЗНАМЯ НА ОСВОБОЖДЕННОЙ КЕРЧЕНСКОЙ ЗЕМЛЕ».

Текст мемориальной доске, установленной с северной стороны тумбы:

«НАВСТРЕЧУ РАСКАТАМ РЕВУЩЕГО ГРОМА. МЫ В БОЙ ПОДНИМАЛИСЬ СВЕТЛО И СУРОВО. НА НАШИХ ЗНАМЕНАХ НАЧЕРТАНО слово: ПОБЕДА! ПОБЕДА!»

К памятному знаку в честь водружения Красного Знамени на высоте 72,5 ведет подъем, устроенный ступенями.

* * *

Памятный знак в честь рабочих судоремонтного завода, погибших на трудовом посту.

Дата события: 1942 г. Дата сооружения: 1971 г.
г. Керчь, ул. Кирова, 22, территория судоремонтного завода.

Памятник истории местного значения.

Решение Крымского облисполкома от 07.04.1972 №168, охранный №1840.

Охранная зона 10,0x10,0 м, утверждена решением Крымского облисполкома от 15.01.1980 №16.

На Керченском судоремонтном заводе в механическом цехе 2 марта 1942 года погибли 18 рабочих. Работая по ремонту судов, они погибли под вражескими бомбами, но не оставили свой трудовой пост.

В память о подвиге рабочих Керченского судоремонтного завода 9 мая 1971 года коллективом завода установлен памятный знак.

Памятный знак в честь рабочих судоремонтного завода, погибших на трудовом посту, представляет собой стелу, собранную из железобетонных плит. С лицевой стороны на стеле установлена мемориальная доска с текстом и фамилиями погибших рабочих: «В память о Керченских судоремонтниках, погибших в годы Великой Отечественной войны на трудовом посту 2 марта 1942 года. Вечная слава Вам, дорогие товарищи!

Бессарабова А.-инструментальщик

Берегов П.П.-нормировщик

Бойчук И.А.-молотобоец

Булгаков К.-молотобоец

Кордоне Н.С.-маш. молота

Кравченко А.-котельщик

Лаевский М. -разметчик

Марунык Я.З.-котельщик

Муратов С.-электрик

Париж С.Ф.-котельщик

Пеньзин Я.-слесарь

Петренко А.Г.-котельщик

Федоров П.-слесарь

Фоменко М.К.-табельщица

Шевченко И.Е.-м-р котел. цеха

Шелудько А.П.-кузнец

Щербина Е.И.-кузнец

Пшеничный И.Е.-кузнец».

Справа к стеле пристроена сборная железобетонная плита, на ней памятная надпись: «Никто не забыт, ничто не забыто».

Площадка вокруг памятного знака и дорожка,

ведущая к нему, вымощены бетонными плитами, территория благоустроена и озеленена.

* * *

Памятный знак в честь советских летчиков.

Дата событий: 1942-1945 гг. Дата сооружения: 1968 г.

г. Керчь, ул. Кирова, сквер Летчиков.

Памятник истории местного значения.

Приказ Министерства культуры Украины от 22.11.2012 №1364, охранный №328-AP.

Охранная зона 22,0 x 20,0 м, утверждена решением Крымского облисполкома от 15.01.1980 №16.

В мае 1942 года 230-я кубанская штурмовая авиационная дивизия (командир дивизии - Герой Советского Союза гвардии генерал-майор авиации Гетьман С.Г.) принимала активное участие в освободительных боях за город Керчь, участвовала в освобождении Крыма, Белоруссии, Польши и Германии. За мужество и героизм 42 летчикам этой дивизии присвоено звание Героя Советского Союза.

Памятный знак в честь советских летчиков открыт 9 мая 1968 года.

Автор памятника - архитектор Лисицын М.И.

Памятный знак представляет собой комплекс, состоящий из площадки, на которой устроено основание в виде пятиконечной звезды и установлены пять бетонных шестиметровых плоскостей, которые символизируют пять авиационных полков 230-й кубанской штурмовой авиационной дивизии. В центре на пять бетонных шестиметровых плоскостях имеются мемориальные тексты: «7-ой гвардейский штурмовой авиационный Севастопольский ордена Ленина Краснознаменный полк», «43-ий гвардейский штурмовой авиационный Волковисский Краснознаменный полк», «103-ий штурмовой авиационный Гродненский Краснознаменный ордена Суворова 3-ей степени полк», «210-ый штурмовой авиационный Севастопольский Краснознаменный ордена Кутузова 3-ей степени полк», «979-ый истребительный авиационный Волковисский Краснознаменный ордена Суворова 3-ей степени полк». На втором плане - бетонная стена, на которой имеется рельеф авиационной геральдики и мемориальный текст: «Ваш грозный строй летит в века, сердца волнует вечным зовом, крыло к крылу круже - рука в военном воздухе суровом», «Павшим воздушным бойцам от оставшихся в живых». На боковой стене установлена мемориальная плита с

двумя текстами: «Памятник сооружен на средства ветеранов Великой Отечественной войны, семей погибших и благодарных граждан г. Керчи по проекту архитектора Лисицына М.В. 9 мая 1968 г.» и «Воинам-авиаторам 230-й Кубанской штурмовой авиационной Краснознаменной ордена Суворова 2-й степени дивизии, павшим в боях за Родину 1941-1945гг. Товарищи по оружию».

Территория вокруг памятного знака выложена плиткой и озеленена, подьемы устроены ступенями.

* * *

Братская могила моряков-гидрографов.

Дата событий: 1941 г.

г. Керчь, ул. Колхозная, 200 м к юго-востоку, на берегу Керченского пролива (район Аршинцево).

Памятник истории местного значения.

Приказ Министерства культуры Украины от 22.11.2012 №1364, охранный №4113-АР.

Охранная зона в границах ограждения, утверждена постановлением Совета министров АР Крым от 20.01.1998 №15.

Восточно-лоцманская дистанция в порту Керчь, 1 сентября 1939 года, была переименована в участок гидрографической службы I разряда Керченского сектора береговой обороны (начальник участка - капитан 3 ранга Андохин И.П.), а 7 сентября 1941 года участок переименован в гидрографический район Керченской Морской базы, военным комиссаром района назначен комиссар Харламов. В ноябре 1939 года в состав района вошел манипуляторный отряд - командир лейтенант Дубинин П.Л., старшины Готиллов, Яглов, Штуце, Черемисов, Милютин, Жучков, краснофлотцы - Юдин, Нужин, Соловьев, Селюков, Чесноков, Дубковский и другие около 50 человек. В период подготовки Керченско-Феодосийского десанта 17 декабря 1941 года все СНО были выставлены на свои места по плану НТО (навигационно-гидрографическое обеспечение) десанта. По приказу командования маяки работали до захвата их немцами, обеспечивали артиллерийскую поддержку наших войск канонерскими лодками Азовской военной флотилии, которые маневрировали на Камыш-Бурунском рейде. В 26 декабря 1941 года штурмовые группы внезапно для врага высадились на Керченский берег. Торпедный катер высадил штурмовую группу в районе Павловского маяка, в этой группе находились манипуляторчики: старшина 1-й

статьи Черемисов и краснофлотцы Юдин, Нужин, Кочетков. В их задачу входило скрытно проникнуть на Павловские маяки и вместе с маячниками по радиокманде зажечь. Трагично сложилась судьба этой группы. Группа встретилась с сильным сопротивлением противника и вынуждена была занять оборону под обрывом уреза воды. Враг атаковал превосходящими силами. Из окружения прорвалась часть группы во главе с лейтенантом Калинин. Десантники находились под прицельным огнем противника, в неравном бою вся группа погибла. В руки врага попал тяжело раненый интендант 2-го ранга Григорьев А.Д., который после истязания был убит на берегу. Братская могила моряков-гидрографов находится на высоком берегу у обрыва, подходы вымощены тротуарной плиткой, ограждена столбиками. На могиле установлен памятник в виде металлического обелиска, прямоугольный у основания и переходит в усеченный четырехгранный конус вверху, венчает памятник на металлическом стержне красная пятиконечная звезда. С двух сторон памятника установлены мемориальные доски с текстом: «Помни войну! Они защищали Родину»; «Морякам-десантникам, павшим в бою за г. Керчь 26 декабря 1941г. Их было 15 бойцов. Среди них гидрографы: старшина 1-й статьи Черемисов Петр; краснофлотцы - Юдин Александр, Нужин, Кочетков Леонид».

* * *

Братская могила воинов подземного гарнизона Малых Аджимушкайских каменоломен.

Дата событий: 1942 г.

г. Керчь, Аджимушкай, подземная территория Малых Аджимушкайских каменоломен.

Памятник истории местного значения.

Приказ Министерства культуры Украины от 22.11.2012 №1364, охранный №4112-АР.

Охранная зона в границах захоронения, утверждена постановлением Совета министров АР Крым от 20.01.1998 №15.

В 1988 году Одесской поисковой группой в Малых Аджимушкайских каменоломнях / место №99/, в глубокой яме-могиле, были зафиксированы разрозненные человеческие останки, предположительно, братская могила советских военнослужащих, погибших при обороне каменоломен в 1942 году.

В ноябре 1994 года указанное место исследовалось членами поисковой группы «Отечество» /г.Одесса/ В.М.Соколовым, А.С.Назаровым и

зав.отделом истории обороны Аджимушкских каменоломен КГИКЗ В.В.Симоновым. В течении двух дней могила была расчищена на всю глубину /от 0,8 до 1,2 м/ с выемкой и перемещением тырсы и мелкого бута, и братское захоронение общей площадью 16,2 кв.м /4,5x3,6м/ полностью раскопано.

В ходе раскопок обнаружены частично разрозненные останки 20 человек, со следами пулевых и осколочных ранений, переломов ребер и конечностей. Фрагменты одежды, обуви, снаряжения, боеприпасов, личные вещи однозначно указывали на то, что останки принадлежат воинам подземного гарнизона. Никаких личных документов у погибших не было, за исключением одного медальона-смертника, запись на вкладыше которого прочитать не удалось. Останки, были захоронены на месте в восстановленную могилу, обозначив ее и оставив место для последующих подзахоронений останков, выявляемых экспедицией «Аджимушкой» в Малых каменоломнях.

В ноябре 1994 года, в указанную могилу были перенесены останки еще 25 неизвестных бойцов, обнаруженные в ходе экспедиции «Аджимушкой-94». Все останки были сложены на расчищенную площадку /3,2x2,6м/, ограниченную: с юга - стеной целика, востока - ступенькой и высокой /до 2,5 м/ насыпью бута, с севера и запада - сложенными из хорошо подогнанных друг к другу каменных плит стенками /толщина около 1,0м, высота, - 0,7м/, и засыпаны тырсой и мелким бутом. Сверху могила была перекрыта плоскими /0,1-0,15м/ плитами ракушечника. Справа от могилы /с западной стороны оставлен проем /2,6x1м/ для последующих подзахоронений. Подход с восточной стороны (со стороны главного входа) расчищен от завалов камней.

В 1995 года в братскую могилу были перезахоронены останки еще 18 неизвестных бойцов, найденные в ходе экспедиции «Аджимушкой - 95».

В 1995 году могила оформлена в виде каменного блока, примыкающего к стене. На стене целика сделана надпись: «Здесь похоронены воины подземного гарнизона, погибшие в мае-октябре 1942 г. Вечная память и слава павшим героям», ниже которой - изображение пятиконечной звезды в центре.

* * *

Братская могила советских воинов.

Дата событий: 1941-1944 гг.

г. Керчь, ул. Коммунаров (район Аджимушкой).

Памятник истории местного значения.

Приказ Министерства культуры Украины от 22.11.2012 №1364, охранный №334-AP.

Охранная зона 57,7x50,0 м, в пределах ограды, утверждена решением Крымского облисполкома от 15.01.1980 №16.

В братской могиле захоронены советские воины, павшие в боях за Керчь. В этом районе вели бои воины 51-й армии (ноябрь 1941 г.), участники Керченско-Феодосийской десантной операции (декабрь 1941 г.), воины 51-й и 44-й армий Крымского фронта (январь - май 1942 г.), бойцы подземного гарнизона Аджимушкских каменоломен (май - октябрь 1942 г.), воины-десантники 56-й армии и Отдельной Приморской армии в составе 2-й, 55-й и 32-й гвардейских, 383, 339 стрелковых дивизий, 83-й, 255-й бригад, 369-го и 393-го отдельных батальонов морской пехоты Черноморского флота, которые высадились на Крымский полуостров (ноябрь 1943 г.) и вели бои, на захваченном плацдарме до апреля 1944 года.

В 1953 году останки советских воинов из одиночных и братских могил, расположенных на территории поселка Аджимушкой, были перезахоронены в одну братскую могилу, расположенную в городе Керчи по улице. Коммунаров (район Аджимушкой).

В братской могиле захоронено 1660 советских воинов, в этой же братской могиле похоронена Герой Советского Союза младший сержант Костырина Татьяна Игнатьевна (1924-1943), снайпер 383-й стрелковой дивизии. На ее боевом счету было 120 уничтоженных гитлеровцев. Костырина Т.И. принимала участие в сражении за расширение плацдарма в 1943 году. В одном из боев погибла у поселка Аджимушкой. Указом Президиума Верховного Совета СССР от 16 мая 1944 года Костыриной Т.И. присвоено звание Героя Советского Союза посмертно.

В мае 1987 года в братскую могилу перезахоронены останки командира подземного гарнизона полковника Ягунова П.М. и тридцати неизвестных солдат.

На братской могиле в 1953 году сооружен памятник. Автор памятника неизвестен.

Братская могила имеет две земляные насыпи, расположенные рядом и ограниченные высоким каменным бордюром, на верхней части которого установлены доски с фамилиями погибших

советских воинов. У братской могилы установлен памятник в форме четырехгранной колонны, увенчанной пятиконечной звездой и установленный на постаменте кубической формы. На лицевой стороне постамента установлена мемориальная доска с текстом: «Здесь похоронены тысяча шестьсот шестьдесят воинов 44-й, 51-й, 56-й, Отдельной Приморской армий; 9-й, 83-й, 255-й бригад морской пехоты, подземного гарнизона Аджимушкских каменоломен; Азовской военной флотилии Черноморского флота и 4-й воздушной армии, павшие в боях за Керчь в 1941-1944 гг. Вечная слава героям».

Памятник установлен на ступенчатом основании. Площадка вокруг захоронения вымощены плиткой, территория ограждена бетонным забором, благоустроена и озеленена.

* * *

Место массовой гибели советских граждан.

Дата событий: 1942 г.

г. Керчь, ул. Кооперативная.

Памятник истории местного значения.

Приказ Министерства культуры Украины от 22.11.2012 №1364, охранный №3190-AP.

Охранный зона от ныне существующего памятного знака на юго-восток и северо-запад по 25 м и с северо-востока на юго-запад 18,5 м, утверждена решением Крымского облисполкома от 20.02.1990 №48.

За время второй оккупации Керчи, длившейся с мая 1942 года по апрель 1944 года, гитлеровцы расстреляли в городе свыше 14 тыс. мирных жителей, замучили, сожгли сотни военнопленных бойцов и офицеров Красной Армии.

В 1944 году при обследовании комиссией Сталинского района города Керчи установлено, что 18 мая 1942 года немецко-фашистские захватчики провели карательную операцию по уничтожению жителей поселка 3-й Самострой.

В память о погибших, на месте массовой гибели мирных жителей по улице Кооперативной, у железнодорожного полотна (район 3-й Самострой) в городе Керчи сооружен обелиск.

Площадка вокруг обелиска забетонирована и ограждена оградой.

* * *

Мемориальный комплекс «Аджимушкай».

Дата событий: 1903-1907 гг., 1919 г., 1941-1944 гг. 1982 г.

г. Керчь, между улицами Коммунаров, Пожарского, Краснопартизанская и Скифская.

Памятник истории национального значения.

Постановление Кабинета Министров Украины от 03.09.2009 №928, охранный №010024-Н.

Комплексная охранный зона утверждена приказом Министерства культуры и туризма Украины от 03.02.2010 №58/0/16-10.

Аджимушкайские каменоломни в XIX и XX вв. были местом открытой и подземной разработки камня-ракушечника для строительных целей. Существует следующее толкование топонима Аджимушкай:

а) серый, седой, горький камень;

б) труднопроходимая скала, похожая на угол или кулак;

в) святой паломник – сын Муша.

Они подразделяются на обособленные, не связанные между собой, носящие название Центральных (больших) и Малых каменоломен, площадью 160-170 га. Малые каменоломни двухъярусные, глубиной до 30 м. Центральные – одноярусные, глубиной до 13,5 м. Ширина выработок 4 метра и более, высота – от 1 до 8 метров. Лабиринт галерей имеет протяженность на многие десятки километров. На удалении 20 м от бывших входов в Центральные каменоломни существовали два колодца «сладкой» и «соленой» воды. В 1942 г. колодец «соленой» воды был взорван оккупантами. Другой колодец действует и в настоящее время. Фашисты сотнями взрывов огромной силы произвели большие разрушения каменоломен. Взорваны входы и выходы, на больших площадях обрушена кровля.

В Аджимушкайских каменоломнях с 1903 по 1907 год действовала подпольная большевистская типография. Они были базой стачечного движения рабочих города Керчи в годы революционного подъема начала XX века. После октябрьского переворота в октябре 1917 г. в период борьбы за установление советской власти в Керчи, в период борьбы с белогвардейцами в 1919 году с февраля по май месяц здесь базировался партизанский отряд под руководством Военно-революционного штаба во главе с С.Т.Самойленко, С.М.Горбульским. В период с 20-х годов до начала Великой Отечественной войны 0 1941 г. в районе пос. Аджимушкай возобновили добычу камня-ракушечника.

В годы Великой Отечественной войны с ноября по конец декабря 1941 года в Малых Аджимушкайских каменоломнях базировался и вел борьбу партизанский отряд им. В.И.Ленина под командованием командира М.А.Майорова,

комиссара С.И.Черкез, начальника штаба

Н.И. Бантыш. Отряд проявил себя после высадки советского десанта у берегов Керчи и вступил впервые в бой 17 декабря 1941 года.

В 1942 году с мая по конец октября в Аджимушкайских каменоломнях находился подземный гарнизон советских воинов под командованием полковника П.М.Ягунова, старшего батальонного комиссара И.П.Парахина, подполковника С.А.Ермакова, старшего лейтенанта М.Г.Поважного, батальонного комиссара Карпеяна М.Н. Гарнизон вел неравную борьбу с врагом 170 дней и ночей. В мае 1941 г. в Аджимушкайские каменоломни отошли воины Красной армии, те, кто сдерживал наступление фашистов, прикрывая эвакуацию на Таманский берег основных сил Крымфронта и не получил приказа на отход. Гарнизон был сформирован в больших каменоломнях численностью до 15000 человек в составе трех батальонов, штаба, служб управления и обеспечения. Подземный гарнизон занял жестокую оборону по линии входов, и этим пресекли предпринятые противником попытки штурма и перешли к активной обороне, периодически совершая вылазки. Значительные потери гарнизон понес в ходе первых газовых атак, предпринятых фашистами против них, но сопротивления в каменоломнях продолжалось до октября 1942 года.

В мае 1942 года в Аджимушкайские каменоломни ушло несколько тысяч гражданского населения, люди прятались в каменоломнях от бомбежек и затем стали так же участниками подземной крепости Аджимушкой. «Аджимушкайская оборона вошла в историю Великой Отечественной войны как одна из наиболее героических и, вместе с тем, трагических ее страниц. Керченский Брест – непокоренная крепость на Крымской земле – так назвали впоследствии люди легендарный Аджимушкой за его бессмертный подвиг».

В сентябре-октябре 1943 года формируются и начинают борьбу против гитлеровцев партизанские отряды: «Красный Сталинград», им.Сталина, под командованием К.И.Моисеева, П.И.Шерстюк. В ноябре 1943 года в районе каменоломен шли жестокие бои за освобождение города Керчи.

Мемориальный ансамбль «Героям Аджимушка» сооружен в соответствии с постановлением ЦК компартии Украины и Совмина Украинской ССР от 28 февраля 1968 г. № 117. Проект мемориального ансамбля утвержден постановлением Совмина УССР от 15 февраля 1974 г. № 86.

Авторы проекта мемориального ансамбля – скульпторы Е.Е.Горбань, Б.Е.Климушко; архитектор С.Н.Миргородский. Проектирование мемориального ансамбля осуществлено Министерством Культуры УССР, Госстроем УССР совместно с Крымским облисполкомом, Союзом Художников Украины и Союзом архитекторов Украины. Техническую документацию на сооружение мемориального ансамбля выполнило Киевское Творческо-производственное объединение «Художник» художественного фонда УССР. Пилоны выполнены из монолитного бетона (цемент марки 400).

Работы по сооружению мемориального ансамбля выполнены: Киевским творческо-производственным объединением «Художник» Художественного фонда УССР, трестом Керчьметаллургстрой Минстроя УССР.

Открытие мемориального ансамбля состоялось 15 мая 1982 года. Мемориальный ансамбль сооружен у одного из входов в Аджимушкайские Центральные каменоломни. Он представляет собой двухпилонную многофигурную композицию.

Левый пилон имеет высоту 10,4 м, ширину – 10 м и длину – 49 м; правый – высотой 10 м, шириной – 8,4 м, длиной – 45 м. На лицевой стороне пилонов горельефные многофигурные скульптурные композиции, изображающие защитников каменоломен – советских воинов, партизан и жителей.

Помещениянутри пилонов предназначены по проекту для оформления под траурные залы и выставки.

Промежуток между пилонами является входом в подземный музей. Осуществлена врезка входа в подземную экспозицию музея в 1967 году, построена асфальтированная дорога от ул.Коммунаров пос. Аджимушкой к мемориалу (1967). В подземных выработках в результате работы экспедиций в 1972, 1973, 1974 гг. претерпели некоторые изменения обвалы кровли «низовки» выработок, отдельные специальные устройства.

Аджимушкайские каменоломни как музейный объект действует с начала 60-х годов XX в., мемориальный ансамбль «Героям Аджимушка» открыт 15 мая 1982 года.

Мемориальный ансамбль Героям Аджимушка, открытый 15 мая 1982 г., стал по-настоящему идейно-художественной доминантой окружающего ландшафта благодаря верно найденным размерам и соотношению пластических и архитектурных частей памятника.

Он является произведением монументального искусства.

Композиционно мемориал представляет собой две многофигурные скульптурные группы, выступающие из пилонов, расположенных по обе стороны от входа в Большие Аджимушкайские каменоломни. Пилоны и горельефы выполнены из бетона и имеют соответственно размеры: левый пилон – 49х10х8,4 м; правый – 45х10х8,4 м. Они направлены на юго-восток и постепенно как бы ниспадают к земле, уменьшаясь в размерах, символизируя тем самым органичную связь с подземельем. Над входом пилоны соединены перемычкой так, что экскурсанты, спускающиеся в подземную часть экспозиции, в проеме между двумя частями мемориала видят солнечный свет как бы в последний раз – это усиливает эмоциональное воздействие ансамбля как произведения искусства самого высокого уровня. Художественный же замысел авторов композиции представляется следующим: четыре фигуры, рельефно выступающие из левого пилона, изображают защитников подземного гарнизона в их неудержимом стремлении вперед, навстречу ненавистному врагу. На переднем плане – упавший раненый боец, опирающийся на свое боевое оружие, но не выпускающий из напряженных, почти сведенных судорогой рук, знамени – символа грядущей победы. Три воина над ним – матрос, офицер и рядовой солдат-пехотинец, со связкой противотанковых гранат – символизируют несокрушимость духа воинов-защитников Родины.

5-ти фигурная скульптурная группа правого пилона и есть та самая часть Родины, которую защищали аджимушкайцы. Это старик-партизан, женщина с грудным младенцем на руках, пожилой мужчина, стремящийся спрятать у себя на груди, под полы пальто изможденную девочку, мальчишка, судорожно сжимающий кулаки, - народ, во имя которого и сражались герои. В горельефах правого пилона экспрессии меньше, они более статичны, наполнены внутренним содержанием; напряженное скорбное выражение лиц передают не только страдания, выпавшие на долю гражданского населения, ушедшего в подземелье вместе с военными, но и суровую решимость не сдаваться, стоять насмерть, до конца.

Скульптурная группа правого пилона также более плотно сгруппирована к центру и менее рельефно выступает из архитектурных масс, тогда как горельефы воинов левого пилона очень

динамичны, наполнены стремлением последнего рывка на свободу из подземелья для решающей схватки. Неслучайно левый пилон на четыре метра длиннее, он как бы выдвинут вперед, что создает впечатление стремительности застывшего движения и образно сообщает особую эмоциональную настроенность, соответствующую теме героического подвига аджимушкайцев.

Четкие, без излишней детализировки, как бы вырубленные лица, напряженные позы, застывшие жесты, острая моделировка форм на резких сопоставлениях объемов, жесткие грани рельефа, композиционная четкость, и в то же время глубокая продуманность образов, ритмическая согласованность всех частей ансамбля, органичная связь фигур с пилонами – все это определяет не только цельность образного решения, но и высокий художественно-эстетический уровень мемориала Героям Аджимушкай как истинного произведения монументального искусства.

В подземелье на территории подземного музея Центральных каменоломен сохранились остатки оборонительных стен у входов, противогазовые перегородки, газоубежища, сигнальные устройства, колодец, построенный солдатами в 1942 г. глубиной 14,5 м, две забетонированные братские могилы, в которых захоронено около 3-х тысяч неизвестных солдат и офицеров. В 2000 году в подземной экспозиции была устроена братская могила (перезахоронено 80 останков советских воинов). По всей площади подземных выработок имеется большое количество обвалов кровли от взрывов. Под этими обвалами и теперь покоятся останки многих солдат и офицеров подземного гарнизона.

В малых каменоломнях имеются места базирования партизан в 1941 г., воинов подземного гарнизона в 1942 году, резервуары для воды, построенные партизанами в 1941 году. Большая площадь входов и выходов разрушена.

На территории подземной экспозиции существуют основные объекты показа, являющиеся малыми подземными залами. В них представлены музейные предметы: металлическая камнерезная пила, лампа керосиновая «летучая мышь» дают возможность представить туристам условия и технологию добычи камня XIX века. Здесь представлены: трактор СТЗ, покрышки автомобильных колес (2 шт.), провод телефонный германского производства, гильза-светильник от снаряда 45 мм, позволяющие понять всю сложность решения проблемы освещения в

каменоломнях. Следующий объект показа – подземный колодец, здесь же находятся – лом, ведро, «кошка» самодельная для подъема ведер риз колодца.

На территории казармы подземного гарнизона представлены: маски противогаза, коробка-фильтр от противогаза, котелки солдатские цилиндрические, ножницы саперные, кружка, гильза-светильник от снаряда 75 мм, ботинки, солдатские, фрагмент солдатского сапога, фрагмент снаряда установки «Катюша».

В отсеке размещения подземной радиостанции представлены: сейф штабной, электробатареи, сухой элемент батареи для радиостанции, фрагмент панели радиостанции, фрагмент панели полевого телефона со звонком, катушка для телефонного провода, ротор электродвигателя. В следующем отсеке находится полевая кухня. На территории сигнального рва находятся: флакон из-под одеколona, банка 0,5 л, бутылки 0,5 л, 0,7 л, 0,3 л (довоенного производства), банка консервная, подфарник от автомашины, проволока колючая, фрагмент солдатской фляги.

В отсеке «детское захоронение» представлены следующие предметы: кровать-люлька, игрушка «машинка швейная», стабилизаторы от авиабомб. На территории подземного госпиталя представлены: флаконы медицинские, баночка медицинская, бутылочка медицинская, стол хирургический складной, три кровати металлические, фрагменты медицинских носилок, шины медицинские, котел.

* * *

Место боев воинов-десантников.

Дата событий: 1943 г.

г. Керчь, ул. Крестьянская (район Еникале (Сипягино)).

Памятник истории местного значения.

Приказ Министерства культуры Украины от 22.11.2012 №1364, охранный №336-AP.

Охранная зона 4,5 x 4,5 м, в пределах ограды, утверждена решением Крымского облисполкома от 15.01.1980 №16.

В годы Великой Отечественной войны на главном направлении Керченско-Эльтигенской десантной операции - северо-восточном побережье Керченского полуострова - в районе поселков Опасное, Еникале (ныне Сипягино), крепости Еникале была произведена высадка десантных частей 55-й гвардейской Иркутско-Пинской стрелковой дивизии (командир генерал-майор Б.Н.Аршинцев, впоследствии Герой Советского Союза), 56-й армии Северо-Кавказского фронта

(командующий генерал армии И.Е.Петров). Высадку производили корабли Азовской военной флотилии под командованием контр-адмирала С.Г.Горшкова. Гвардейцы в ночь со 2-го на 3-е ноября 1943 года высадились на побережье, подавили сопротивление противника, захватили плацдарм в заданном районе, что в дальнейшем способствовало разворачиванию в этом направлении частей 56-й армии по освобождению Керченского полуострова от гитлеровских оккупантов.

В 1944 году в поселке Сипягино (ныне г.Керчь, ул.Крестьянская, (район Еникале (Сипягино)) был установлен памятник в честь воинов-десантников 55-й гвардейской стрелковой дивизии и моряков Азовской военной флотилии.

Памятник расположен на склоне горы по улице Крестьянской, на площадке, вымощенной плиткой и огражденный оградой.

Памятник представляет собой обелиск, увенчанный пятиконечной звездой и установленный на постаменте. На обелиске установлена мемориальная доска с текстом: «Вечная память советским воинам, павшим в боях за освобождение нашего города. XI.1943-IV.1944».

* * *

Братская могила советских воинов.

Дата событий: 1941-1944 гг.

г. Керчь, ул. Кубанская, у дома №1.

Памятник истории местного значения.

Приказ Министерства культуры Украины от 22.11.2012 №1364, охранный №335-AP.

Охранная зона 10,0 x 12,0 м, в пределах ограды, утверждена решением Крымского облисполкома от 15.01.1980 №16.

В годы Великой Отечественной войны в боях за Керчь принимали участие части и соединения 51-й и 44-й армий - участники Керченско-Феодосийской десантной операции (декабрь 1941 года) и боев на Керченском полуострове (январь - май 1942 года). В ноябре 1943 года северо-восточнее Керчи форсировали пролив и захватили плацдарм воины 56-й армии (впоследствии Отдельной Приморской армии). Бои за плацдарм продолжались с ноября 1943 года по апрель 1944 года. В них принимали участие воины 2, 53, 32 гвардейских, 383, 339 стрелковых дивизий, 83, 255 бригад и 396, 393 отдельных батальонов морской пехоты Черноморского флота. Павшие в боях советские воины были захоронены в одиночных и братских могилах. В 1953 году

останки советских воинов из одиночных и братских могил, расположенных в районе поселка Опасное, были перезахоронены в одну братскую могилу. В том же году на могиле был установлен памятник. Автор неизвестен. В братской могиле захоронено 668 советских воинов. Могила имеет земляную насыпь, ограниченную каменным бордюром. У братской могилы установлен памятник в форме четырехгранной усеченной пирамиды, увенчанной пятиконечной звездой и установленный на постаменте. На лицевой стороне постамента установлена мемориальная доска с текстом: «Здесь захоронены советские воины 51, 44, 47, 56 Отдельной Приморской армии, павшие в сражениях за город Керчь в 1941-1944 годах». Памятник установлен на ступенчатом основании, квадратном в плане. За памятником установлена наклонная плита, на которой устроены доски с фамилиями погибших советских воинов.

Площадка вокруг захоронения и дорожка, ведущая к памятнику, вымощены плиткой.

* * *

Воинское кладбище.

Дата событий: 1941-1945 гг.

г. Керчь, ул. Мирошника / ул. Котовского.

Памятник истории местного значения.

Приказ Министерства культуры Украины от 22.11.2012 №1364, охранный №332-AP.

Охранная зона в пределах ограды, утверждена решением Крымского облисполкома от 15.01.1980 №16.

В период Великой Отечественной войны в районе города Керчи происходили ожесточенные сражения. Здесь было осуществлено три крупных морских десантных операции: Керченско-Феодосийская (декабрь 1941 года - январь 1942 года), Эльтигенская (ноябрь 1943 года) и десант северо-восточнее Керчи (ноябрь 1943 года). В них принимали участие: 51-я, 56-я, 18-я, Отдельная Приморская Армии, Азовская военная флотилия, Черноморский флот, 4-я воздушная армия, Военно-воздушные силы Кавказского фронта и Черноморского флота. В районе Керчи также действовали партизаны и гарнизон Аджимушкайских каменоломен. Во время боев погибли многие советские воины, моряки, летчики и партизаны. С 1944 года проходило перезахоронение останков павших воинов из братских и одиночных могил из разных районов Керчи, на воинское кладбище по улице Мирошника, где в настоящее время находится

131 братская и 140 одиночных могил. В апреле 1948 года на кладбище была установлена скульптура советского воина с автоматом, с 1958 года на кладбище стали устанавливаться памятники единого образца (автор памятника В.Ф.Скворцов), в 1966 году на воинском кладбище сооружена мемориальная стена с барельефами (скульптор Сердюк Р.В.).

Воинское кладбище прямоугольной формы, огорожено бетонной оградой. У центрального входа установлены две железобетонные стелы с барельефными изображениями воинов со знаменами в руках и текстами на лицевой стороне: «Родина помнит своих героев» (слева) и «Павшим за Родину слава в веках» (справа). Тексты с внутренней стороны: «Не плачьте! В горле сдержите стоны, горькие стоны. Памяти павших будьте достойны! Вечно достойны!» и «Люди! Покуда сердца стучатся – помните! Какой ценой завоевано счастье - пожалуйста, помните!». На основаниях стел укреплены чугунные венки. Справа от центрального входа - мемориальная стена с барельефами. В центре - скульптура воина с автоматом на груди и венком в левой руке, под скульптурой мемориальный текст: «Павшим в боях за Отчизну». На левой части стены - барельеф с изображением защитников Аджимушкайских каменоломен с текстом: «Воинам подземного гарнизона Аджимушкайских каменоломен (май-октябрь 1942 года)». На правой части стены - барельеф с изображением воинов-десантников и текст: «Героям десанникам освободителям города Керчи (1941,1943-1944 годы)». У мемориальной стены три братские могилы, огражденные каменной оградой, в могилах захоронено 1623 воина. На остальной территории кладбища находятся одиночные и братские могилы советских воинов, расположенные шестью рядами. На них установлены памятники одного образца. Памятник представляет собой пирамиду, установленную на постаменте.

В одиночных могилах захоронены Герои Советского Союза Аршинцев Б.Н., Петрова Г.К., Руднева Е.М., Шапошников А.И.; Герой Советского Союза Денисов В.Н. похоронен в братской могиле (6-й ряд №110).

Списки захороненных на воинском кладбище хранятся в Крымском республиканском военном комиссариате и КРУ «Керченский историко-культурный заповедник».

* * *

Могила Героя Советского Союза

Аршинцева Б.Н.

Дата событий: 1944 г.

г. Керчь, ул. Мирошника/ул. Котовского, воинское кладбище

Памятник истории местного значения.

Приказ Министерства культуры Украины от 22.11.2012 №1364, охранный №332/1-АР.

Аршинцев Борис Никитович (1903-1944) - гвардии генерал-майор, Герой Советского союза. Аршинцев Б.Н. родился в городе Грозном, в Советской Армии с 1920 года, в 1938 году закончил Военную Академию им. М.В.Фрунзе, участник боев на озере Хасан (1938) и реке Халхин-Гол (1939), с 1940 года преподаватель Военной Академии. С июня 1941 года командир 55-й гвардейской Иркутской стрелковой дивизии. В ночь на 3 ноября 1943 года в числе первых высадился на Керченский полуостров и умелым руководством вверенных ему частей обеспечил захват плацдарма в районе поселка Опасное. С декабря 1943 года командир 11-го гвардейского стрелкового корпуса. В ходе ожесточенных наступательных боев с 10 января 1944 года постоянно находился на наблюдательном пункте на Булганакской высоте 115,5, руководил действиями подчиненных ему войск, где и погиб 15 января 1944 года от прямого попадания в блиндаж вражеского снаряда. Останки Аршинцева Б.Н. были захоронены на площади (ныне площадь им.В.И.Ленина) в городе Керчи, в 1956 году останки Аршинцева Б.Н. перезахоронены на воинское кладбище, в 6-й ряд под №112; в апреле 1974 года на могиле Аршинцева Б.Н. установлен памятник.

Автор памятника - скульптор Береговая З.И.

Памятник представляет собой бюст Аршинцева Б.Н., установленный на высоком постаменте, закрепленный прямоугольным основанием.

В центре постамента установлена доска с текстом: «Герой Советского Союза генерал-майор Аршинцев Б.Н. 21.VII.1903-15.OI.1944».

Площадка вокруг захоронения вымощена плитами.

* * *

Могила Героя Советского Союза Петровой Г.К.

Дата событий: 1943 г.

г. Керчь, ул. Мирошника / ул. Котовского, воинское кладбище.

Памятник истории местного значения.

Приказ Министерства культуры Украины от 22.11.2012 №1364, охранный №332/2-АР.

Петрова Галина Константиновна (1920-1943) – главный старшина, санинструктор 386-го отдельного батальона морской пехоты, участница Керченско-Эльтигенской десантной операции, личным примером увлекла за собой морских пехотинцев на штурм вражеских позиций. Указом Президиума Верховного Совета СССР от 17 ноября 1943 года за мужество и отвагу, проявленную в боях, Петрова Г.К. удостоена звания Героя Советского Союза. 4 декабря 1943 года Галина Петрова погибла.

В 1956 году останки Петровой Г.К. из поселка Геройское перезахоронены на воинское кладбище, в городе Керчи.

В 1974 году на могиле Петровой Г.К. установлен памятник.

Автор памятника - скульптор Береговая З.И.

Памятник представляет собой бюст Петровой Г.К., установленный на высоком постаменте, закрепленный прямоугольным основанием. В центре постамента установлена доска с текстом: «Герой Советского Союза Петрова Г.К. 08.XI.1920-04.XII.1943».

Площадка вокруг захоронения вымощена плитами.

* * *

Могила Героя Советского Союза Рудневой Е.М.

Дата событий: 1944 г.

г. Керчь, ул. Мирошника / ул. Котовского, воинское кладбище.

Памятник истории местного значения.

Приказ Министерства культуры Украины от 22.11.2012 №1364, охранный №332/3-АР.

Руднева Евгения Максимовна (1921-1944) - гвардии старший лейтенант, штурман 46-го гвардейского ночного бомбардировочного полка, принимала участие в боях с немецко-фашистскими захватчиками на Северном Кавказе, Таманском и Керченском полуостровах, 9 апреля 1944 года Руднева Е.М. с летчицей П.Прокофьевой погибли в районе Керчи при выполнении боевого задания. Указом Президиума Верховного Совета СССР от 26 октября 1944 года Рудневой Е.М. присвоено звание Героя Советского Союза посмертно.

В 1956 году останки Рудневой Е.М. перезахоронены на воинское кладбище, в городе Керчи.

В 1958 году на могиле Рудневой Е.М. установлен памятник.

Автор памятника В.Ф.Скворцов.

Памятник представляет собой обелиск

пирамидальной формы, установленный на ступенчатом постаменте. На постаменте установлена мемориальная доска с текстом: «Здесь похоронена штурман авиации Герой Советского Союза, гвардии старший лейтенант Руднева Е.М. 07.01.1921- 09.04.1944. Погибла в боях за Керчь».

* * *

Могила Героя Советского Союза Шапошникова А.И.

Дата событий: 1967 г.

г. Керчь, ул. Мирошника/ул. Котовского, воинское кладбище.

Памятник истории местного значения.

Приказ Министерства культуры Украины от 22.11.2012 №1364, охранный №332/4-AP.

Шапошников Александр Иванович (1912-1967) - генерал-майор авиации участник советско-финляндской войны, на фронтах Великой Отечественной войны с июня 1941 года, участник обороны Москвы и Ленинграда. В качестве заместителя командира эскадрильи 751-го авиационного полка 17-й авиационной дивизии дальнебомбардировочной авиации Шапошников А.И. к январю 1942 года совершил 93 боевых вылета. За особые заслуги перед Родиной в деле укрепления обороноспособности нашей страны Указом Президиума Верховного Совета СССР от 29 марта 1942 года Шапошникову А.И. присвоено звание Героя Советского Союза.

В 1955 году Шапошников А.И. окончил Военную академию Генерального штаба. Шапошников А.И. награжден двумя орденами Ленина, тремя орденами Красного Знамени, орденами Суворова, Александра Невского, Трудового Красного Знамени, Красной Звезды. Последние годы жизни Шапошников А.И. жил в Керчи, где и умер в 1967 году.

Похоронен Шапошников А.И. в городе Керчи на воинском кладбище. В 1967 году на могиле Шапошникова А.И. установлен памятник.

Автор памятника - скульптор Сердюк Р.В.

Памятник на могиле представляет собой стелу из красного гранита, в правом верхнем углу которой вырублен барельеф Шапошникова А.И. На могильной плите мемориальный текст: «Герой Советского Союза генерал-майор авиации Шапошников Александр Иванович 1912 - 1967».

Площадка вокруг захоронения вымощена плитами.

* * *

Братская могила рыбаков. Дата событий: 1942 г.

г. Керчь, ул. Нижнеприморская (район Аршинцево).

Памятник истории местного значения.

Приказ Министерства культуры Украины от 22.11.2012 №1364, охранный №1907-AP.

Охранная зона 11,0x11,0 м, утверждена решением Крымского облисполкома от 15.01.1980 №16.

Рыбаки рыболовецкого колхоза им.Ленина, 13 мая 1942 года, дежурили на причале, ожидая эвакуации снастей. Во время бомбежки вражескими самолетами причала колхоза погибло четыре рыбака: И.К.Кокошко, А.М.Панасенко, Н.М.Москалекко, К.О.Эмин. 14 мая 1942 года погибших рыбаков похоронили в братской могиле.

В 1949 году на братской могиле был установлен памятник, 1972 году, согласно решения собрания уполномоченных рыбколхоза им.Ленина (протокол №1 от 4.02.1972) памятник на братской могиле был заменен.

Автор памятника - архитектор А.Н.Морозов.

Братская могила находится в 20 метрах севернее причала и ограничена бетонным бордюром. Памятник на братской могиле представляет собой стелу из бетона, установленную на четырехугольной плите. На стеле слева - символическое изображение чаек, справа установлена мемориальная доска с текстом: «Здесь похоронены рыбаки рыбколхоза имени Ленина, погибшие при исполнении служебного долга 13 мая 1942 года И.К.Кокошко, А.М.Панасенко, Н.М.Москалекко, К.О.Эмин». На плите установлен якорь.

Площадка вокруг памятника и дорожка, ведущая к памятнику, вымощены плитами, территория ограждена оградой.

* * *

Братская могила советских воинов.

Дата событий: 1941-1944 гг.

г. Керчь, ул. Новогодняя / ул. Десантная (район Маяк).

Памятник истории местного значения.

Приказ Министерства культуры Украины от 22.11.2012 №1364, охранный №341-AP.

Охранная зона 9,0 x 4,0 м, в пределах ограды, утверждена решением Крымского облисполкома от 15.01.1980 №16.

В ноябре 1943 года войска 56-й армии

(впоследствии Отдельной Приморской армии) приступили к десантной операции, имевшей целью захват плацдарма севернее города Керчи и последующего освобождения города и всего Крыма от немецко-фашистских захватчиков. В ходе ожесточенных боев плацдарм был захвачен. Бои на нем шли с ноября 1943 года по апрель 1944 года. Многие советские воины пали смертью храбрых в этих сражениях. Останки воинов, павших в ходе боев были захоронены в братской могиле.

По решению Крымского облисполкома от 23.09.1952 №63-с на братской могиле советских воинов в 1952 году был установлен обелиск.

В 1961 году в братскую могилу были перезахоронены останки советских воинов из братской могилы в пос. Подмаячный, в 1987 году в братскую могилу перезахоронены останки советских воинов из бухты Голубиной. В братской могиле захоронены воины различных частей и соединений 56-й армии и Отдельной Приморской армии, она имеет земляную насыпь, огражденную высоким бордюром.

В 90-х годах 20 века была проведена реконструкция памятника.

Памятник на братской могиле представляет собой прямоугольный параллелепипед, увенчанный звездой и установленный на постамент. На постаменте с трех сторон установлены мемориальные доски с текстом:

«Светлой памяти советских воинов, павших в боях за Родину в 1941-1944 гг.».

«И у мертвых, безгласных есть отрада одна: Мы за Родину пали и она спасена. А.Т.Твардовский».

«В боях за Керчь на Керченском полуострове принимали участие 51, 44, 47, 56 Армии, Черноморский Флот, Азовская Военная Флотилия, Керченская Военно-Морская база, 4 Воздушная Армия».

За обелиском установлена наклонная плита, на которой устроены доски с фамилиями погибших советских воинов и мемориальная доска с текстом: «Вас, не вернувшихся с кровавых полей, вечно помнят родные, чтут земляки – Керчане».

Площадка вокруг захоронения и дорожка, ведущая к памятнику, вымощены плиткой.

* * *

Место массовой гибели мирных жителей (Камыш-Бурунский ров). Дата событий: 1941 г.
г. Керчь, ул. Орджоникидзе, 81, стадион «Металлург»

Памятник истории местного значения.

Приказ Министерства культуры Украины от

22.11.2012 №1364, охранный №3187-AP.

Охранная зона 5 м по периметру памятного знака, утверждена решением Крымского облисполкома от 20.02.1990 №48

В конце октября 1941 года немецко-фашистские захватчики, прорвав оборонительный рубеж на севере Крыма, устремились к его центру. Более месяца Керчь и переправа ежедневно подвергались жестокой бомбардировке. Вражеская авиация методично разрушала город. Фашистские штурмовики пикировали на металлургический завод, железнодорожный узел, порт, они потопили в проливе теплоход «Ротфронт», на борту которого находилось 600 эвакуированных женщин, детей, стариков. На подступах к Керчи бои длились в течение двух недель. Город защищали 51-я отдельная армия и моряки Керченской военно-морской базы. Вместе с воинскими частями натиск врагов сдерживали бойцы истребительного батальона и ополченцы. Впоследствии ополченцы влились в состав 320-й стрелковой дивизии, укомплектованной в основном крымчанами, а некоторые ушли в партизанские отряды. 16 ноября 1941 года советские войска вынуждены были оставить город и эвакуироваться на Таманский полуостров. Грабежи, принудительный труд, массовые расстрелы, разрушение народного хозяйства — вот что принес жителям Керчи гитлеровский «новый порядок». Свои зверства фашистские захватчики начали в начале декабря 1941 года, когда расстреляли у Багеровского рва более 7 тыс. горожан; местом массового расстрела керчан в 1942 году стал и Аджимушкайский противотанковый ров.

Местами массовых расстрелов мирных жителей в Орджоникидзевском районе города Керчи городской комиссией и комиссией Орджоникидзевского района названы Камыш-Бурунский ров и Старокарантинские каменоломни.

В послевоенные годы останки мирных жителей из Камыш-Бурунского рва были перезахоронены, а на стене стадиона «Металлург» по улице Орджоникидзе, 81 в городе Керчи, в память о погибших мирных жителях, установлен памятный знак в виде мемориальной доски с текстом: «В Камыш-Бурунском рву в декабре 1941 года немецко-фашистские оккупанты расстреляли 270 советских граждан».

* * *

Памятный знак в честь рабочих железорудного комбината, погибшим в годы Великой Отечественной войны.

Дата сооружения: 1967 г.

г. Керчь, ул. Орджоникидзе, у административного здания железорудного комбината.

Памятник истории местного значения.

Решение Крымского облисполкома от 05.09.1969 №595, охранный №345.

Охранная зона 22,0 x 20,0 м, в пределах площадки, утверждена решением Крымского облисполкома от 15.01.1980 №16.

На фронтах Великой Отечественной войны сражались с немецко-фашистскими захватчиками рабочие Камыш-Бурунского железорудного комбината. За мужество и отвагу многие из них награждены орденами и медалями.

В память о рабочих Камыш-Бурунского железорудного комбината, павших в боях за Родину в годы Великой Отечественной войны в 1967 году сооружен памятный знак.

Автор памятного знака в честь рабочих железорудного комбината, погибших в годы Великой Отечественной войны Ермошин Ю.С.; изготовлен памятный знак коллективом Камыш-Бурунского железорудного комбината.

Памятный знак представляет собой стелу в форме двух четырехугольников неправильной формы, стыкованных под углом 135°, и установленных на трехступенчатом основании. Слева, на меньшем четырехугольнике, на лицевой стороне, установлена доска с датами «1941-1945», под ней мемориальная доска с текстом: «Памяти Камыш-бурунцев, павших за свободу и независимость Родины», на тыльной стороне мемориальный текст: «О тех кто уже не придет никогда - помните». На правом, большем четырехугольнике, с лицевой стороны, установлены доска с фамилиями рабочих Камыш-Бурунского железорудного комбината, погибших в боях за Родину в годы Великой Отечественной войны.

Площадка вокруг памятного знака и дорожка, ведущая к нему, вымощены бетонными плитами.

* * *

Братская могила советских воинов.

Дата событий: 1941 г.

г. Керчь, ул. Пугачева, северный склон горы Митридат.

Памятник истории местного значения.

Приказ Министерства культуры Украины от 22.11.2012 №1364, охранный №4111-АР.

Охранная зона в границах захоронения, утверждена постановлением Совета министров АР Крым от 20.01.1998 №15.

Во время отступления советских войск с территории города Керчи в ноябре 1941 года, части прикрытия вели бои по склонам горы Митридат. После окончания боев жители города самостоятельно проводили перезахоронение погибших воинов на территории гражданского кладбища на северном склоне горы Митридат.

На основании свидетельских показаний жителей города А.А.Менакер, А.М.Басс-Крепкого установлено, что захоронение в братскую могилу было проведено 14-15 ноября 1941 года, захоронено 45 человек во всем обмундировании головой на восток, тела погибших прикрывались плащпалатками. Все документы были изъяты и переданы А.А.Менакер в январе 1942 году в Керченский военкомат. Жители запомнили только две фамилии - Иванов и лейтенант Изотов. Местонахождение братской могилы по показаниям свидетелей - напротив домов по улице Пугачева у подножия горки ниже гражданского захоронения в железной ограде, южнее столба электролиний и сразу за креплениями опоры теплопровода.

В период празднования 50-летия освобождения города Керчи от немецко-фашистских захватчиков и 50-летия Победы в Великой Отечественной войне, керченским комбинатом благоустройства были выполнены работы по благоустройству братской могилы на северном склоне горы Митридат.

На братской могиле установлен памятник в виде стелы, на лицевой стороне которой укреплен мемориальная доска с текстом: «Здесь покоится прах советских воинов, погибших в ноябре 1941г. лейтенант Изотов, Иванов и 43 неизвестных воинов. Вечная память».

Территория вокруг памятника ограждена бордюром.

* * *

Памятник Володе Дубинину.

Дата сооружения: 1964 г.

г. Керчь, ул. Советской / ул. В.Дубинина, сквер им. В.Дубинина.

Памятник истории местного значения.

Приказ Министерства культуры Украины от 22.11.2012 №1364, охранный №355-АР.

Охранная зона радиусом 5 м вокруг памятника, утверждена решением Крымского облисполкома от 15.01.1980 №16.

С ноября по декабрь 1941 года в городе Керчи, в районе Старокарантинских каменоломен,

действовал партизанский отряд под командованием А.Ф.Зябрева, командиром юных разведчиков в отряде был 14-летний пионер Володя Дубинин. Володя со своими бойцами неоднократно выходил для выполнения разведывательных операций и отлично выполнял эту задачу. Во время боев с немецкими оккупантами Володя и его бойцы подносили боеприпасы, питание, воду советским солдатам. В январе 1942 года при разминировании хода в каменоломни юный разведчик погиб. Приказом Крымского фронта от 01.03.1942 №0306 от имени Президиума Верховного Совета СССР за образцовое выполнение боевых заданий командования на фронте борьбы с немецким захватчиками и проявленные при этом доблесть и мужество Владимир Никитович Дубинин награжден орденом Красного знамени (посмертно).

Памятник пионеру-разведчику В.Дубинину был открыт 12 июля 1964 года в сквере. Авторы памятника: скульптор Л.С.Смерчинский, архитектор А.Н.Морозов.

Памятник представляет собой фигуру героя в полный рост, вырубленную горельефом из монолитной диоритовой глыбы, служащей одновременно и постаментом. Володя Дубинин изображен выходящим из каменоломен, сосредоточенное, напряженное выражение лица, характерная поза и жесты, четко моделированный силуэт, верно найденные пропорции, соотношение фигуры и необработанной массы глыбы, - все это делает памятник эмоционально и декоративно выразительным. Скульптурные формы отличаются резким светотеневым переходом, сложными планами, придающими образу черты драматизма, внутреннюю напряженность и решительность. На постаменте под фигурой героя высечен текст: «Герою-пионеру Володе Дубинину от пионеров и комсомольцев Керчи». Слева на постаменте внизу высечен текст: «В конце 1941 года в Старокарантинных каменоломнях действовал партизанский отряд, командиром юных разведчиков был четырнадцатилетний пионер Володя Дубинин. Юный разведчик погиб 2 января 1942 года во время разминирования хода в каменоломни. За героизм и отвагу, проявленные в борьбе с немецко-фашистскими захватчиками, Володя Дубинин посмертно награжден орденом Боевого Красного Знамени».

Памятник Володе Дубинину находится в сквере им.В.Дубинина.

* * *

Братская могила советских воинов.

Дата событий: 1941 г., 1942 г.

г. Керчь, ул. Тиритаковский спуск (район Аршинцево).

Памятник истории местного значения.

Приказ Министерства культуры Украины от 22.11.2012 №1364, охранный №338-АР.

Охранная зона 10,0 x 10,0 м, в пределах ограды, утверждена решением Крымского облисполкома от 15.01.1980 №16.

В годы Великой Отечественной войны, в декабре 1941 года, в районе порта Железородного комбината (ЖРК) высадились десантная группа Керченской военно-морской базы. Под жесточайшим огнем противника воины-десантники отражали удары врага, показывая чудеса доблести и героизма. В результате Керченско-Феодосийской десантной операции, противник был изгнан с Керченского полуострова.

С января по май 1942 года на Керченском полуострове действовали, соединения Крымского фронта, во время боевых действий в мае 1942 года в районе порта ЖРК погибло много советских воинов.

В братской могиле, расположенной в городе Керчи, по улице Тиритаковский спуск, у здания ТЭЦ, (район Аршинцево), захоронено 318 советских воинов.

Решением исполнительного комитета Крымского областного Совета депутатов трудящихся от 23.11.1952 №63 на братской могиле советских воинов в 1952 году был сооружен памятник, в 1983 году памятник на братской могиле заменен.

Памятник в виде стилизованного паруса, состоит из двух треугольных стел, развернутых друг к другу прямыми углами, верхней части высокой стелы – звезда и в нижней части на трех металлических полосах текст: «Вечная память воинам-десантникам, павшим за Родину в 1941-1943 годах». На второй стеле установлена мемориальная доска с фамилиями захороненных.

Площадка возле памятника и дорожка, ведущая к нему, выложены бетонной плиткой.

* * *

Братская могила партизан и мирных жителей.

Дата событий: 1943-1944 гг.

г. Керчь, ул. Толстого Л.М.

Памятник истории местного значения.

Приказ Министерства культуры Украины от 22.11.2012 №1364, охранный №337-АР.

Охранная зона 10,0 x 10,0 м, в пределах ограды, утверждена решением Крымского облисполкома от 15.01.1980 №16. Старокарантинские

каменоломни, расположенные к западу и югу от города Керчи, не раз становились базой сопротивления жителей Керчи немецко-фашистским захватчикам. В период Великой Отечественной войны здесь с октября 1943 года по апрель 1944 года базировался партизанский отряд (командир - К.К.Мухлынин, комиссар - Д.Васюнин). За это время воинами отряда было истреблено 600 солдат и офицеров противника, выведено из строя 5 орудий не, более 30 автомашин. 4 ноября 1943 года во время боя с карателями погиб командир отряда Мухлынин К.К. Останки командира партизанского отряда Мухлынина К.К. и партизан, погибших в борьбе с немецко-фашистскими захватчиками, были захоронены на гражданском кладбище в городе Керчи.

В 1960 году на братской могиле партизан был сооружен памятник. Братская могила, расположенная у северо-восточной стены гражданского кладбища после сноса кладбища, оставлена на месте и реконструирована. Во время закрытия Старокарантинского кладбища надгробие братской могилы жертв фашизма демонтировано, останки мирных жителей и партизан перезахоронили в братскую могилу.

В ноябре 1987 года в братскую могилу были перезахоронены останки трех бойцов Старокарантинского партизанского отряда из одиночных могил. В 90-х годах 20 века была проведена реконструкция памятника.

Памятник представляет собой двухфигурную композицию: партизан держит правой рукой автомат на груди, рядом стоит пионер и правой рукой придерживает венок у ног. Головы склонены. Скульптурная композиция установлена на постаменте. На постаменте установлена мемориальная доска с текстом: «Здесь захоронены партизаны Старокарантинского отряда и мирные жители, павшие от рук немецко-фашистских захватчиков август 1943 - апрель 1944». Слева и справа от постаumenta сооружены две стены. Постамент и стены облицованы плиткой из натурального камня.

Территория вокруг памятника благоустроена, вымощена бетонной плиткой, устроены цветочные клумбы. Вокруг растут деревья лиственных пород.

* * *

Братская могила советских воинов и мирных жителей.

Дата событий: 1941-1942 гг.

г.Керчь, ул. Фабричная, 55 (район Аршинцево).

Памятник истории местного значения.

Приказ Министерства культуры Украины от 22.11.2012 №1364, охранный №3188-AP.

Охранная зона 5 м по периметру памятного знака, утверждена решением Крымского облисполкома от 20.02.1990 №48.

В период первой оккупации фашистами Керчи в декабре 1941 года в районе Камыш-Бурунского самостроя шли ожесточенные бои между воинами 51-й Армии и немецко-фашистскими захватчиками. В Камыш-Бурунском самострое, который тогда состоял из более 300 землянок, находились семьи рабочих Камыш-Бурунского ЖРК и судостроительного завода, были в поселке многие жители и из других мест прибрежной зоны, где тогда проходили жестокие бои. Все считали, что в землянках можно безопаснее дождаться освобождения.

28 декабря 1941 года по району Камыш-Бурунского самостроя каратели, согнали мирных жителей в ров, расположенный между Самостроем и железнодорожной насыпью. Утром 29 декабря 1941 года по 20 человек немецко-фашистские захватчики вывозили к Багеровскому рву и расстреливали. В те дни из Камыш-Бурунского самостроя погибло 387 человек. Часть погибших похоронили у шлагбаума железнодорожного тупика насыпи, которая размещалась между возникшими в после-военное время улицами Толстого и Фабричной, там же были похоронены около 20 красноармейцев, обнаруженных жителями поселка после майских боев 1942 года.

На братской могиле был сооружен памятник в виде стелы, установленной на прямоугольном постаменте. На лицевой стороне стелы установлена мемориальная доска с текстом: «Здесь захоронены граждане Камыш-Бурунского самостроя, павшие от рук фашистских палачей и Советские солдаты, погибшие в боях за г. Керчь 26-29 декабря 1941г.».

Перед стелой устроена наклонная плита, на которой установлены доски с фамилиями погибших.

Площадка вокруг памятника вымощена плиткой, территория захоронения ограждена оградой, благоустроена и озеленена.

* * *

Памятник Герою Советского Союза Е.М.Рудневой.

Дата событий: 1944 г.

г. Керчь, ул. Фурманова, 67, возле школы №15.

Памятник истории местного значения.

Приказ Министерства культуры Украины от

22.11.2012 №1364, охранный №357-AP.

Охранная зона радиусом 5 м вокруг памятника, утверждена решением Крымского облисполкома от 15.01.1980 №16.

Руднева Евгения Максимовна (1921-1944) - гвардии старший лейтенант, штурман 46-го гвардейского ночного бомбардировочного полка, принимала участие в боях с немецко-фашистскими захватчиками на Северном Кавказе, Таманском и Керченском полуостровах, 9 апреля 1944 года Руднева Е.М. с летчицей П.Прокофьевой погибли в районе Керчи при выполнении боевого задания. Руднева Е.М. похоронена на воинском кладбище в городе Керчи. Указом Президиума Верховного Совета СССР от 26 октября 1944 года Рудневой Е.М. присвоено, звание Героя Советского Союза посмертно.

Согласно решению исполкома Крымского областного Совета депутатов трудящихся от 06.08.1970 №103 около школы №15 им. Е.М.Рудневой сооружен памятник в честь Рудневой Е.М., который был открыт 25 декабря 1971 года.

Авторы памятника: скульптор Сердюк Р.В., архитекторы Морозов А.Н., Ликсо Р.Г.

Памятник представляет собой бюст летчицы, установленный на высоком, прямоугольном постаменте, закрепленным основанием. В памятнике переданы портретные черты, летчица изображена в шлеме, её лицо, повернуто вправо, взгляд устремлен вперед. Материал, в котором выполнен бюст, постамент и основание, придает целостность композиции памятника, обобщенная трактовка скульптурных объемов - определенную героичность образу летчицы. В нижней части постамента надпись: «Рудневой».

Памятник четко выделяется на фоне школы, его масштаб и пропорции соответствуют масштабу окружающей типовой архитектуры. Памятник рассчитан на фронтальное восприятие, зона обзора памятника ограничена площадкой перед главным фасадом школы, площадка перед памятником вымощена плиткой.

* * *

Старокарантинские каменоломни - место базирования партизан.

Дата событий: 1919-1920 гг., 1941-1944 гг.

г. Керчь, ул. Орджоникидзе /

ул. Юзобинская (район Аршинцево).

Памятник истории местного значения.

Приказ Министерства культуры Украины от 22.11.2012 №1364, охранный №324-AP.

Охранная зона 30,0 x 30,0 м, утверждена решением Крымского облисполкома от 15.01.1980 №16.

Старокарантинские каменоломни образовались в результате добычи камня (выработка на глубине производилась ещё в глубокой древности). Каменоломни представляют собой лабиринт подземных галерей и помещений. Рельеф окружающей местности позволял устраивать скрытые наблюдательные пункты, пулеметные гнезда, засады. Это делало каменоломни подземной крепостью. В конце декабря 1918 года на Крымской областной конференции большевистских организаций было принято решение о развертывании партизанского движения и подготовке вооруженного восстания против интервентов и белогвардейцев. В феврале 1919 года в каменоломнях был сформирован партизанский отряд из рабочих, крестьян и моряков судовых команд, в марте 1919 года численность отряда достигла 180 человек, боевыми действиями отряда руководил Военно-революционный штаб керченских партизан, базировавшийся в Аджимушкайских каменоломнях (председатель ВРШ С.Т.Самойленко). В период Великой Отечественной войны в каменоломнях также базировались партизанские отряды. В ноябре 1941 года партизанский отряд, сформированный городским комитетом партии, насчитывал 92 человека, командиром отряда был А.Ф.Зябрёв, после его гибели отряд возглавил С.М.Лазарев. Все попытки оккупантов проникнуть внутрь каменоломен были отражены с большими для них потерями. В декабре 1941 года партизаны соединились с наступавшими частями Красной Армии. В период ожесточенных боев за город Керчь в каменоломнях с января по май 1942 года для нужд фронта работали предприятия города Керчи и располагалась городская типография газеты «Керченский рабочий». В период второй временной оккупации города в октябре 1943 года в каменоломнях вновь был создан партизанский отряд во главе с К.К.Мухлинин. Только за три месяца своей боевой деятельности отряд уничтожил свыше 600 гитлеровцев, 5 орудий, 22 автомашины.

В тяжелой борьбе с врагом погибла часть партизан, остальные соединились с войсками Отдельной Приморской армии в апреле 1944 года.

В 1958 году на поверхности каменоломен у центрального входа был установлен памятник. Автор неизвестен.

Памятник представляет собой двух скульптурную композицию: партизана и партизанки, установленную на постаменте. На постаменте установлены три мемориальные доски с текстами: «Здесь в каменоломнях, в 1919-1920 годах, находились партизаны, которые вели борьбу с интервентами и белогвардейцами за установление Советской власти в Керчи».

«Здесь в каменоломнях, в 1941-1944 годах, партизанские отряды вели борьбу с немецкими оккупантами».

«Здесь в каменоломнях, в 1942 году, в период

ожесточенных боев с немецко-фашистскими захватчиками, работали для нужд фронта предприятия г. Керчи».

Дорожка, ведущая к памятнику и площадка вокруг памятника вымощены плиткой, территория памятника ограждена каменным бордюром и озеленена.

* * *

*Памятники и памятные места
в Республике Крым, связанные с событиями
Великой Отечественной войны
1941-1945 годов*

Кировский район



Памятный знак в честь воинов-односельчан



Братская могила советских воинов и испанских республиканцев



Памятный знак в честь воинов-односельчан



Братская могила советских воинов.

Дата событий: 1942 г., 1944 г.

Кировский район, Кировский п/с,
пос. Кировское, ул. Фрунзе.

Памятник истории местного значения.

Приказ Министерства культуры Украины от 22.11.2012 №1364, охранный №1050-AP.

Охранная зона 50,0 x 80,0 м, утверждена решением Крымского облисполкома от 15.01.1980 №16.

В декабре 1941 г. - январе 1942 г. в результате высадки десанта в города Керчь и Феодосию был освобожден Керченский полуостров. Гитлеровцы стягивали силы и 16 января 1942 г. начали наступление в районе Феодосии. Части 44-й армии отошли на Акмонайский перешеек. 28 января 1942 г. на Акмонайском перешейке был создан Крымский фронт. В начале мая 1942 г. положение советских войск на Керченском полуострове осложнилось. Армии Крымского фронта перешли к обороне после неудачных попыток наступления. Создав значительное превосходство сил, 8 мая утром гитлеровцы перешли в наступление. Войска Крымского фронта с большими потерями отходили к г. Керчи. 13 апреля 1944 г. войска Отдельной Приморской Армии, освободив Керченский полуостров, Феодосию, г. Старый Крым вошли в Ислам-Терек (ныне пос. Кировское). В освобождении участвовали подвижной отряд 11-го гвардейского стрелкового корпуса в составе 2-й гвардейской стрелковой дивизии, 85-го отдельного танкового полка и другие части усиления. Отрядом командовал командир 2-й гвардейской стрелковой дивизии полковник Самохвалов К.С. Воины Советской Армии, погибшие в 1942 г. и 1944 г. в боях за Ислам-Терек были похоронены в братской могиле. Захоронение связано с существованием в Ислам-Терек (ныне пгт. Кировское) концлагеря на территории МТС, куда доставляли попавших в плен участников Керченско-Феодосийской десантной операции, захваченных карателями партизан, подпольщиков и членов их семей. В могиле захоронены 15 военнопленных, пытавшихся установить связь с партизанами, и расстрелянных фашистами. Первый памятник был сооружен в 1947 г. на братской могиле 15 военнопленных, замученных фашистами. Фамилии установлены не все.

В 1975 г. останки погибших были перезахоронены в сквер и построен мемориал. В 1975 году к 30-летию Победы советского народа над

фашистской Германией, была проведена замена памятника. Авторы нового памятника: скульптор В. В.Петренко, архитектор Л.А.Алифтерова.

Братская могила советских воинов находится в сквере у железнодорожного вокзала. Памятник - скульптурное изображение двух скорбящих женщин. Сзади скульптуры - стена из гранитных камней. В верхней части стены - барельефное изображение трех воинов. Слева и справа от скульптуры, на стене установлены мемориальные доски с текстами и перечнем фамилий погибших в годы Великой Отечественной войны воинов-односельчан.

Перед памятником установлена наклонная плита, на которой установлена мемориальная доска с тестом и фамилиями советских воинов, которые захоронены в братской могиле.

Территория памятника благоустроена, устроены клумбы, дорожки выложенные плитками, установлены скамьи. Вокруг растут лиственные деревья и декоративные кустарники.

* * *

Памятный знак в честь воинов-односельчан.

Дата событий: 1941-1945 гг.

Кировский район, Владиславовский с/с,
с. Владиславовка.

Памятник истории местного значения.

Решение Крымского облисполкома от 05.09.1969 №595, охранный №1077.

Охранная зона 15,0 x 20,0 м, утверждена решением Крымского облисполкома от 15.01.1980 №16.

В годы Великой Отечественной войны 1941-1945 гг. на фронтах сражались с врагом 152 жителя села Владиславовка, 80 воинов пали смертью храбрых, 33 участника войны награждены орденами и медалями. Односельчанам, павшим в борьбе с гитлеровскими захватчиками в 1967 г. в центре села был установлен памятный знак.

Автор - скульптор Петренко В.В.

Памятный знак в честь односельчан расположен в центре села Владиславовка и состоит из стелы с именами погибших односельчан и скульптурного изображения скорбящего воина с опущенным знаменем. Стела в форме прямоугольника, установлена на двухступенчатом постаменте. На стеле установлены три мраморные мемориальные доски прямоугольной формы с выбитыми именами односельчан: «Раевский Николай Иванович, 1915; Васильченко Дмитрий Иванович, 1920; Щуцкий Владимир Михайлович,

1914; Куренко Николай Павлович, 1922; Ашихин Иван Васильевич, 1908; Мовчан Василий Аврамович, 1912; Ачкасов Николай Иванович, 1920; Воробьев Михаил Гордеевич, 1920; Сажнев Леонид Феодосеевич, 1912; Воробьев Николай Михайлович, 1916; Поветкин Василий Иванович, 1925; Ашихин Василий Ефремович, 1925; Букин Василий Максимович, 1920; Волкодав Никифор Прокофьевич, 1909; Букин Максим Иванович, 1898; Котов Иван Федорович, 1920; Диденко Константин Миронович, 1923; Гамов Устин Петрович, 1918; Диденко Алексей Миронович, 1913; Гамов Василий Алексеевич, 1918; Зеленский Александр Тихонович, 1900; Котов Илья Пантелеевич, 1921; Адаменко Андрей Семенович, 1921; Николаев Александр Матвеевич, 1914; Петраш Антон Митрофанович, 1913; Телегин Иван Филиппович, 1914; Краснобаев Ануфрий Григорьевич, 1900; Мамчур Надежда Даниловна, 1923; Моисеенко Михаил Яковлевич, 1903; Телегин Иван Иванович, 1915; Вязовский Афанасий Степанович, 1902; Белов Иван Степанович, 1915; Минаков Василий Иванович, 1925; Захаров Иван Петрович, 1916; Минаков Иван Антонович, 1924; Гамов Владимир Иосипович, 1921; Калугин Николай Николаевич, 1919; Ачкасов Николай Илларионович, 1912; Жданов Василий Георгиевич, 1920; Головкин Иван Николаевич, 1910; Лазуткин Петр Яковлевич, 1924; Диденко Николай Кондратьевич, 1904; Письменный Иван Борисович, 1905; Диденко Василий Кондратьевич, 1908; Минаков Мартин Александрович, 1904; Поветкин Влас Антонович, 1895; Поветкин Павел Данилович, 1915; Сороколетов Агафий Тихонович, 1914; Зайченко Михаил Николаевич, 1915; Сороколетов Сергей Тихонович, 1906; Телегин Виктор Васильевич, 1925; Шеховцов Павел Абрамович, 1901; Татаренко Карп Филиппович, 1897; Прохоров Николай Николаевич, 1913; Татаренко Константин Карпович, 1925; Петраш Федор Федорович, 1923; Татаренко Федор Карпович, 1925; Гармай Виктор Абрамович, 1924; Татаренко Федор Филиппович, 1887; Шеховцов Дмитрий Иванович, 1923; Татаренко Владимир Филиппович, 1900; Шутков Владимир Игнатьевич, 1922; Татаренко Иван Андреевич, 1914; Русанов Спиридон Фадеевич, 1892; Ульянов Дмитрий Маркович, 1915; Русанов Николай Спиридонович, 1921; Диденко Игнат Кондратьевич, 1915; Верещак Николай Степанович, 1925; Моркин Николай Михайлович, 1922; Ашихин Дмитрий Иванович, 1923; Рудь Аверьян Федорович, 1906; Ачкасов Михаил Алексеевич, 1906; Рудь Алексей Аверьянович,

1923; Ачкасов Виктор Михайлович, 1926; Поветкин Алексей Антонович, 1893.»

На мемориальных досках выбита надпись: «Слава воинам односельчанам погибшим на фронтах Великой Отечественной войны 1941-1945». Надпись и фамилии воинов-односельчан прорисованы краской под «бронзу».

Рядом со стелой находится скульптура скорбящего воина со склонённым знаменем, установленная на постаменте. Территория вокруг памятника озеленена.

* * *

Братская могила советских воинов.

Дата событий: 1919 г., 1942 г., 1944 г.

Кировский район, Владиславовский с/с, с. Владиславовка, юго-восточная окраина.

Памятник истории местного значения.

Приказ Министерства культуры Украины от 22.11.2012 №1364, охранный №1055-AP.

Охранная зона 10,0 x 20,0 м, утверждена решением Крымского облисполкома от 15.01.1980 №16.

4 апреля 1919 г. части Красной Армии с боями взяли Перекоп и вошли в Крым. Деникинские части отступали через Владиславовку на Керченский полуостров. В районе Владиславовки проходили ожесточенные бои. При помощи интервентов белогвардейцам удалось закрепиться на Акмонайских позициях. Части Красной Армии под командованием Дыбенко П.Е. и Федько И.Ф. вели здесь ожесточенные бои.

В годы Великой Отечественной войны ожесточенные бои проходили в районе г. Феодосии. В январе 1942 г. город был оставлен советскими войсками, которые отошли на Акмонайский перешеек, где 28 января 1942 г. был создан Крымский фронт. Весной 1942 г. положение войск Крымского фронта осложнилось. 8 мая гитлеровцы перешли в наступление. Части Крымского фронта вынуждены были отходить к г. Керчи. 11 апреля 1944 г. части Отдельной Приморской армии развернули наступление на Керченский полуостров. Попытки гитлеровцев закрепиться на Акмонайских позициях, оказались безуспешными. Соппротивление немцев в районе с. Владиславовки было сломлено. В братской могиле были захоронены 51 воин Советской Армии. Установлено 46 фамилий советских воинов из состава 814 стрелкового полка, 326 стрелковой дивизии, 306 стрелковой дивизии, 157 стрелковой дивизии, 601 отдел. - полевая почта 093882, 52 отдельного саперного батальона

моторизованного полка (список прилагается, см. дополнение №1). В 1956 г. на братской могиле был сооружен памятник-obelisk. Автор памятника неизвестен. В 1972 г. останки воинов были перезахоронены вместе с воинами красноармейцами, погибшими в годы гражданской войны и на братской могиле воинов на средства Украинского общества охраны памятников истории и культуры сооружен мемориальный комплекс. Автор - скульптор Ф.И. Алещенков.

Братская могила советских воинов находится в восточной части с. Владиславовка и представляет собой мемориальный комплекс, состоящий из могилы, обелиска и стелы, которые установлены на основании. Могила представляет собой земляной холм, огражденный бордюром. У основания могилы установлен обелиск в виде пирамиды. На обелиске из накладных металлических букв посвятителен текст. Текст на обелиске выполнен накладными буквами: «Наш красный штык, отлитый Невской мудростью меча разбил фашизм, чтоб в мир без войн слагались века. Наш мирный штык возвышен болью Вечного огня. 1918 - 1922, 1941 - 1945 гг.». В настоящее время часть текста утрачена. Стела с барельефным изображением красногвардейца, женщины, матроса, солдата, и надписью. На стеле была надпись: «Непобедимым и легендарным», была выполнена накладными буквами. В настоящее время текст утрачен.

К мемориальному комплексу от дороги Феодосия - Владиславовка ведут ступени. Территория памятника от шоссе ограждена бетонным забором. На входе установлены металлические ворота.

* * *

Братская могила советских воинов.

Дата событий: 1941-1942 гг.

Кировский район, Журавский с/с, с. Видное.

Памятник истории местного значения.

Приказ Министерства культуры Украины от 22.11.2012 №1364, охранный №1060-AP.

Охранная зона 2,0 x 2,5 м, в пределах ограды, утверждена решением Крымского облисполкома от 15.01.1980 №16.

В период проведения Керченско-Феодосийской десантной операции /декабрь 1941 – январь 1942 гг./ в районе с. Видное, в боях с гитлеровцами погибли воины из состава 63 стрелкового, 83 горнострелкового, 352 артиллерийского полков и 63 горнострелковой дивизии, которые были

захоронены в братской могиле. Известны 18 фамилий советских воинов (списки находятся в районном военном комиссариате).

В 50-х годах на братской могиле был установлен памятник. Автор его не известен. В братской могиле захоронено 20 советских воинов.

Согласно решения Крымского облисполкома от 15.04.1986 №164 в период 1988-1989 гг. памятник на могиле был заменен.

На могиле установлен гранитный обелиск, на котором изображена пятиконечная звезда и сделана мемориальная надпись: «1941-1945 Воинам десанникам».

Территория памятника ограждена металлической оградой.

* * *

Памятный знак в честь воинов-односельчан.

Дата событий: 1941-1945 гг.

Кировский район, Журавский с/с, с. Журавки.

Памятник истории местного значения.

Решение Крымского облисполкома от 05.09.1969 №595, охранный №1078.

Охранная зона 13,0 x 12,0 м, утверждена решением Крымского облисполкома от 15.01.1980 №16.

В годы Великой Отечественной войны 1941-1945 гг. на фронтах сражались с врагом 200 жителей села Журавки, 37 человек награждены орденами и медалями Союза ССР, 95 человек погибли. В честь воинов-односельчан погибших за освобождение нашей Родины в 1967 г. в селе установлен памятный знак. Автор не известен.

Памятный знак установлен в центре села, возле Дома культуры и состоит из обелиска и стелы с мемориальными досками.

Стела представляет собой прямоугольную стену в центре которой сделана надпись: «Вечная слава воинам - односельчанам, павшим в боях за освобождение Родины». Справа на стеле - барельефное изображение воина со склонённым знаменем и скорбящей матери. На стеле в центре установлена мемориальная доска с надписью «Помните» с фамилиями погибших односельчан.

Перед стелой с левой стороны расположен обелиск, в виде четырехгранной пирамиды, установленной на постаменте, на который ведут три ступени. Вверху обелиска изображена пятиконечная звезда, в центре на обелиске барельефное изображение руки с факелом и надпись «Слава 1941-1945».

Перед памятником находится братская могила советских воинов участников Керченско-

Феодосийского десанта 1941-1942 гг. Могила ограждена каменным бордюром вокруг которого установлена изгородь в виде металлических столбиков соединенных якорной цепью, на могиле установлена плита с изображением пятиконечной звезды и надписью «Участникам Феодосийского десанта. 1942 г.».

Территория памятника благоустроена, вокруг растут лиственные деревья, устроены цветочные клумбы.

* * *

Братская могила советских воинов.

Дата событий: 1941 г., 1942 г., 1944 г.

Кировский район, Журавский с/с,
с. Новопокровка.

Памятник истории местного значения.

Приказ Министерства культуры Украины от 22.11.2012 №1364, охранный №1059-AP.

Охранная зона 7,0 x 4,0 м, утверждена решением Крымского облисполкома от 15.01.1980 №16.

В период высадки Керченско-Феодосийского десанта /декабрь 1941 - январь 1942 гг./ в районе с. Новопокровка погибли воины 302 стрелковой дивизии, которые были захоронены в братской могиле. Установлены фамилии трех советских воинов.

В апреле 1944 года, во время освобождения с. Новопокровка от гитлеровских захватчиков, погибшие советские воины были захоронены в ту же братскую могилу.

В 1953 году на братской могиле установлен памятник. Автор его не известен.

В братской могиле захоронено 65 воинов. Братская могила советских воинов находится на окраине села Новопокровка. В 80-х годах 20 века памятник был реконструирован.

На могиле был установлен гранитный обелиск на двухступенчатом каменном основании. На обелиске изображены пятиконечная звезда, лавровая ветвь и сделана мемориальная надпись: «Воинам десантникам 1941-1945 от односельчан». Территория могилы ограждена металлическим забором и благоустроена. На арке при входе на территорию надпись: «Пусть живет в веках подвиг народа-богатыря!».

* * *

Братская могила членов ревкома и советских воинов.

Дата событий: 1918 г., 1942 г.

Кировский район, Золотополенский с/с,
с. Золотое Поле.

Памятник истории местного значения.

Приказ Министерства культуры Украины от 22.11.2012 №1364, охранный №1061-AP.

Охранная зона 30,0 x 40,0 м, утверждена решением Крымского облисполкома от 15.01.1980 №16.

В середине января 1918 года в дер. Цюрихталь (ныне село Золотое Поле) была установлена советская власть и создан революционный комитет. В конце апреля 1918 г., когда кайзеровские войска находились в 12 км от Цюрихталя кулаки схватили всех ревкомовцев и учинили над ними зверскую расправу. Погибшие члены ревкома Аблекимов, Букма, Исаев, Майборода, Очкасов, Панченко были похоронены в братской могиле.

В Великую Отечественную войну, во время проведения Керченско-Феодосийского десанта / декабрь 1941 - январь 1942 гг./ бои шли неподалеку от Цюрихталя. В бою в районе села погибли 27 десантников.

9 мая 1970 года было произведено перезахоронение останков воинов и рев-комовцев в центре села. На братской могиле в 1970 году был сооружен мемориальный комплекс с Вечным огнем. Автор скульптор Алещенков Ф.И.

Мемориальный комплекс сооружен в центре села у Дворца культуры и состоит из обелиска и стелы. Обелиск имеет форму четырехгранного параллелепипеда. В верхней части обелиска имеется текст: «Мужеству, стойкости, верности Родине». Рядом с обелиском установлена двухступенчатая плита. На ней была установлена горелка вечного огня в форме пятиконечной звезды, обрамленная чугуном. Стела имеет форму прямоугольника. На стеле имеется барельефное пятифигурное изображение советских воинов и ревкомовцев. На стеле текст: «Вечная Слава героям». Слева и справа от ступеней на основании установлены даты «1918-1920» и «1941-1945».

Вокруг памятника растут лиственные деревья и кустарники.

* * *

Братская могила советских воинов.

Дата событий: 1944 г.

Кировский район, Львовский с/с,
с. Долинное, сельское кладбище.

Памятник истории местного значения.

Приказ Министерства культуры Украины от 22.11.2012 №1364, охранный №1062-AP.

Охранная зона 2,5 x 3,0 м, в пределах ограды, утверждена решением Крымского облисполкома от 15.01.1980 №16.

В апреле 1944 г. в боях с немецко-фашистскими

захватчиками погибли воины Советской Армии, которые были захоронены в с. Долинное (бывшее село Ак-Чора русская).

В 1951 г. на братской могиле был установлен памятник. Автор его не известен.

В мае 1978 года деревянный памятник заменен на металлический.

Братская могила находится на сельском кладбище. В могиле захоронено 3 советских воина.

На могиле установлен обелиск в форме четырехгранной пирамиды, установленный на четырехступенчатый постамент и увенчанный металлической звездой. Три ступени постамента выложены бетонной плиткой, четвертая облицована черной плиткой. На лицевой стороне обелиска установлена мемориальная металлическая доска. Текст мемориальной надписи: «Гольцев Юрий. 1924-1944».

Фамилии захороненных в братской могиле воинов и сведения о них: Г.М. Ильчульдин - рядовой, полевая почта 11271, погиб 12.04.44.; Г.П. Колесников - рядовой, полевая почта 11271, погиб 12.04.44.; Ю.Ф. Гольцев - погиб 15 апреля 1944 г.

Могила ограждена бордюром.

* * *

Братская могила советских воинов.

Дата событий: 1941-1944 гг.

Кировский район, Партизанский с/с, с. Партизаны.

Памятник истории местного значения.

Приказ Министерства культуры Украины от 22.11.2012 №1364, охранный №3045-AP.

Охранная зона в границах захоронения, утверждена решением Крымского облисполкома от 15.04.1986 №164.

В январе 1942 года в районе села Шейх-Эли (ныне село Партизаны) погибли два советских воина из состава Керченско-Феодосийского десанта. Их фамилии не установлены.

В 1972 году останки погибших советских воинов были перезахоронены в центр села и на могиле сооружен памятник. Автор - скульптор Б.Б.Лец.

Братская могила ограждена бетонным надгробием.

У могилы установлен памятник в виде стелы из бетона с мраморной крошкой. На лицевой стороне стелы барельефное изображение советских воинов трех родов войск: пехотинца, моряка и летчика, а также текст: «Вечная слава десантникам павшим в боях 1941-1942 гг.».

Площадка вокруг могилы уложена плитами, вокруг растут деревья лиственных, хвойных пород и кустарники.

* * *

Памятный знак в честь воинов-односельчан.

Дата событий: 1941-1945 гг.

Кировский район, Партизанский с/с, с. Партизаны.

Памятник истории местного значения.

Решение Крымского облисполкома от 15.04.1986 №164, охранный №3047.

Охранная зона 15,0 x 25,0 м, утверждена решением Крымского облисполкома от 15.04.1986 №164.

На фронтах Великой Отечественной войны и в партизанских отрядах сражались более ста жителей села Партизаны (бывшее село Шейх-Эли), 44 из них погибли.

Согласно решению Кировского райисполкома от 17 марта 1971 №119, в селе Партизаны был сооружен памятный знак погибшим односельчанам. Открытие состоялось в мае 1971 года. Автор не известен.

Памятный знак состоит из двух частей обелиска и стелы, установленных на трехступенчатое основание. Сужающийся кверху обелиск выполнен из бетона и облицован камешками. На его лицевой стороне имеются пятиконечная звезда, барельеф с изображением руки с факелом и даты «1941-1945».

Стела выполнена из бетона на ней текст: «Вечная память павшим в боях за Родину» и установлены четыре доски с фамилиями односельчан: «Абдулаев В.А.; Азаров Г.Т.; Андреев Н.А.; Богомол Н.А.; Бондаренко И.И.; Валеев С.Ф.; Валеев Ф.И.; Верушкин Ф.И.; Волосенцев И.К.; Высоцкий А.Г.; Горничев В.У.; Гусев В.И.; Гусев Я.И.; Дубинин Ю.Е.; Дугин М.Т.; Кладовщикова В.Г.; Кулаев А.К.; Левенков Ф.М.; Лобыко И.Е.; Лобыко С.Е.; Майтеросян Г.А.; Мосин Н.Ф.; Новиков И.И.; Новиков М.И.; Новиков М.И.; Овчаренко З.И.; Опара Г.В.; Опара Н.Н.; Рак В.Ф.; Рак Е.Ф.; Рак П.Н.; Романенко А.Л.; Романенко А.И.; Роцин Ф.М.; Скрипка Ю.А.; Семеня С.А.; Спичак А.С.; Сумак И.С.; Титов М.Р.; Токарева М.С.; Фатеев П.А.; Хороженко С.Е.; Чебышей В.В.; Чумичкин Н.Р.; Шамберова А.А.».

Настеле имеется также барельеф с изображением советского воина и скорбящей женщины.

Основание и площадка вокруг памятного знака вымощены бетонной плиткой.

* * *

Братская могила партизан.

Дата событий: 1943-1944 гг.

Кировский район, Партизанский с/с,
с. Партизаны, сельское кладбище.

Памятник истории местного значения.

Приказ Министерства культуры Украины от 22.11.2012 №1364, охранный №3046-AP.

Охранная зона в границах захоронения, утверждена решением Крымского облисполкома от 15.04.1986 №164.

В братской могиле захоронены три партизана из разных отрядов Восточного соединения, которые погибли в разное время и в последствии были захоронены на сельском кладбище в с. Партизаны.

Бондаренко Иван Петрович, 1921 г. рождения, боец 7-го отряда, погиб в бою 16 декабря 1943 года.

Мосин Петр Федорович, 1901 года рождения, боец 3-го отряда, убит 13 апреля 1944 года в бою у села Изюмовка.

Нюшков Иван Абрамович, 1912 г. рождения, боец 9-го отряда, погиб при выполнении боевого задания 13 марта 1944 года.

В 1945 г. на братской могиле был сооружен памятник. Автор не известен.

Братская могила находится в северо-западной части сельского кладбища. В 80-х годах 20 века памятник был заменен. На могиле установлен обелиск на двухступенчатом основании. На лицевой стороне обелиска имеется мемориальная доска с текстом: «Вечная память партизанам, павшим в боях за Родину 1941 – 1945 г. Мосин П.Ф., Бондаренко И.П., Нюшков И.И.».

Могила ограждена металлической оградой. Вокруг растут кусты сирени.

* * *

Братская могила партизан и мирных жителей.

Дата событий: 1944 г.

Кировский район, Партизанский с/с,
с. Спасовка, сельское кладбище.

Памятник истории местного значения.

Приказ Министерства культуры Украины от 22.11.2012 №1364, охранный №3048-AP.

Охранная зона в границах захоронения, утверждена решением Крымского облисполкома от 15.04.1986 №164.

Братская могила партизан находится в юго-западной части сельского кладбища села Спасовка.

По данным Государственного архива

Автономной Республики Крым партизаны Верушкин Ф.И., Полищук И.И. и Рак П.Н. были расстреляны фашистами в феврале 1944 года. По свидетельству местных жителей Кладовщикова В.П., Новиков И.Н., Токарева М.С. были расстреляны оккупантами за связь с партизанами.

Памятник на братской могиле партизан и мирных жителей был сооружен в мае 1984 года. Автор не известен.

На могиле установлено двухступенчатое надгробие, на котором стоит прямоугольная стела. На лицевой стороне стелы укреплен мраморная мемориальная доска с фамилиями захороненных, выше которой укреплен мраморная доска с изображением пятиконечной звезды.

Братская могила огорожена металлической оградой. Вокруг растут лиственные деревья и кустарники.

* * *

Братская могила советских воинов.

Дата событий: 1941-1944 гг.

Кировский район, Первомайский с/с,
с. Изобильное, ул. Пушкина.

Памятник истории местного значения.

Приказ Министерства культуры Украины от 22.11.2012 №1364, охранный №1063-AP.

Охранная зона 5,0 x 8,0 м, в пределах ограды, утверждена решением Крымского облисполкома от 15.01.1980 №16.

В годы Великой Отечественной войны в районе села Изобильное погибли советские воины, которые были захоронены в братской могиле.

Фамилия одного воина известна - мл. лейтенант Большанин С.Л., погиб 14 января 1942 г.

В 1957 году на братской могиле был установлен памятник. Автор его не известен. В 80-х годах 20 века памятник заменен.

В братской могиле захоронено 12 советских воинов. Братская могила находится на окраине села, в жилой застройке, с трех сторон к памятнику примыкают участки частных домовладений. На могиле установлен обелиск прямоугольной формы на двух ступенчатом основании. На лицевой стороне памятника в левом углу изображена чаша, и в центре установлена мемориальная доска с текстом: «Вечная память героям, павшим за свободу и независимость нашей Родины».

Территория памятника впереди ограждена кирпичным забором с деревянным штакетником, к памятнику ведет бетонная дорожка, вокруг памятника растут деревья и кустарники.

* * *

Братская могила советских воинов.

Дата событий: 1941 г., 1942 г.

Кировский район, Первомайский с/с,
с. Изюмовка.

Памятник истории местного значения.

Приказ Министерства культуры Украины от 22.11.2012 №1364, охранный №1064-AP.

Охранная зона 5,0 x 8,0 м, в пределах ограды, утверждена решением Крымского облисполкома от 15.01.1980 №16.

В период проведения Керченско-Феодосийской десантной операции /декабрь 1941 – январь 1942 гг./ восточнее г. Старый Крым велись бои с противником, в результате которых часть советских десантников из состава 384, 383, 716, 25 стрелковых полков и 157 стрелковой дивизии погибли и были захоронены в братской могиле. Известны 23 фамилии советских воинов.

В 1951 году на братской могиле был сооружен памятник. Автор его неизвестен. В эту же братскую могилу в 1964 году были перезахоронены останки советских воинов из с. Гончаровка.

Братская могила находится на 22-м км шоссе Феодосия-Симферополь. В 1980 году памятник был заменен.

Надгробие представляет собой два прямоугольных блока установленных друг на друга со смещением, на двухступенчатом основании. На верхнем блоке барельефное изображение воинов-десантников: матроса и пехотинца, корабля и текст: «Вечная слава героям».

На нижнем блоке текст: «Воинам Феодосийского десанта декабрь 1941 г. – январь 1942 г.».

Территория памятника вымощена бетонными плитами. С двух сторон дорожки ведущей к памятнику установлены металлические столбики, соединенные между собой цепью.

Вокруг памятника растут лиственные деревья.

* * *

Памятный знак в честь воинов-односельчан.

Дата событий: 1941-1945 гг.

Кировский район, Первомайский с/с,
с. Первомайское, ул. Заречная.

Памятник истории местного значения.

Решение Крымского облисполкома от 05.09.1969 №595, охранный №1080.

Охранная зона 50,0 x 38,0 м, утверждена решением Крымского облисполкома от 15.01.1980 №16.

На фронтах Великой Отечественной войны сражались с врагом 58 жителей села Первомайское, из них 21 погиб, 29 награждены

орденами и медалями Союза ССР.

В честь погибших воинов-односельчан и сел Первомайское, Изобильное, Отважное ко Дню Победы 9 мая 1970 года в центре села Первомайское открыт памятный знак. Автор-художник совхоза «Старокрымский» Сквозняков Арсентий Алексеевич.

Памятный знак находится в центре села и представляет собой мемориальный комплекс из нескольких стел, установленных на основании. В центре комплекса – стела, на которой сверху - барельефное изображение Ордена Отечественной войны слева - меч; справа мраморная мемориальная доска с высеченным текстом: «Вечная слава односельчанам, павшим в боях за Родину в Великой Отечественной войне». В центре стелы - барельефное изображение партизана и воина. Перед памятником установлены две трапециевидные тумбы, на которых сделаны надписи: 1941 и 1945.

Слева - бетонная стела с металлической плитой, на которой укреплены 3 латунные мемориальные доски с фамилиями односельчан и одна с текстом: «Спите отважные. 1941-1945 гг.».

Справа – также укреплены 3 латунные мемориальные доски с фамилиями односельчан и одна с текстом: «Спите достойные, 1941-1945 гг. Односельчане из с. Первомайское, Изобильное, Отважное».

Территория вокруг памятника вымощена плиткой, ограждением территории является высаженный по периметру кустарник. Вокруг растут лиственные и хвойные деревья. На площадке перед памятником устроена клумба.

* * *

Братская могила советских воинов.

Дата событий: 1942 г.

Кировский район, Первомайский с/с, 1,0 км от г. Старый Крым, южная окраина города, за руслом реки Чурук-Су, у горы Бакаташ.

Памятник истории местного значения.

Приказ Министерства культуры Украины от 22.11.2012 №1364, охранный №1053-AP.

Охранная зона 6,0 x 12,0 м, в пределах ограды, утверждена решением Крымского облисполкома от 15.01.1980 №16.

В декабре 1941 г. группа войск Кавказского фронта во взаимодействии с Черноморским флотом высадили десант на Крымском полуострове, были заняты Керчь и Феодосия. Керченско-Феодосийская десантная операция улучшила положение, на некоторое время,

советских войск под Севастополем и на Южном фронте. Но противник успел перебросить в район Феодосии несколько соединений с других участков фронта. Советское командование вынуждено было 15 января 1942 г. отвести части 44-й Армии на Акмонайские позиции. Раненых бойцов-десантников, попавших в плен, фашисты расстреливали или помещали в концлагерь.

Братская могила советских воинов расположена в 1,0 км от города Старый Крым по течению реки Чурук-Су, у горы Бакаташ. Здесь же у горы Бакаташ гитлеровцы расстреляли раненых моряков-десантников, захваченных в плен в районе Карагоза и Изюмовки, позже там же был расстрелян неизвестный советский летчик. Всего в могиле захоронены 64 десантника и летчик. Фамилии погибших неизвестны.

На могиле расстрелянных воинов-десантников и советского летчика в октябре 1962 года был сооружен памятник. Автор памятника неизвестен. В 1978 году памятник был заменен.

Новый памятник представляет собой стелу, выполненную из бетона с мраморной крошкой. На лицевой стороне стелы мемориальная доска с текстом: «Склони, пришедший, голову свою, и на секунду преклони колени... Здесь вечным сном в покое спят герои...». Основание памятника двухступенчатое, площадка перед памятником выложена плитами. Слева от памятника установлена наклонная плита с мемориальной доской с текстом: «Здесь захоронены 64 моряка и 1 летчик, расстрелянные фашистами в январе 1942 г. Доблести павших, память живых».

Памятник огорожен по периметру металлической оградой с симметрично расположенными на ней якорями и звездами.

Вокруг памятника растут лиственные деревья и кустарники.

* * *

Братская могила партизан.

Дата событий: 1944 г.

Кировский район, Первомайский с/с, 82-й км шоссе Симферополь-Феодосия, в лесу. Памятник истории местного значения.

Приказ Министерства культуры Украины от 22.11.2012 №1364, охранный №3044-AP.

Охранная зона в радиусе 5 м от центра основания памятника, утверждена решением Крымского облисполкома от 15.04.1986 №164.

25 января 1944 года в Монастырской балке (в 4 км к юго-западу от города Старый Крым) гитлеровцы напали на партизанский госпиталь

и зверски убили находившихся в нем раненых и больных партизан из разных отрядов Восточного соединения. В числе погибших партизаны К.Ф.Богданов, А.М.Дашковский, Н.И.Подболотов, С.Ю.Харус, М.И.Цихисели (Цихлисели), медсестра Э.В.Чубарь и другие. Общее количество погибших не установлено.

Братская могила партизан находится в лесу, вблизи 82-го километра шоссе Симферополь - Феодосия.

В послевоенные годы на братской могиле партизан был установлен памятник. Автор неизвестен. В 80-х годах XX века памятник заменен.

На могильном холме установлен на прямоугольном основании памятник в виде красного креста. На лицевой стороне памятника укреплен металлическая доска с текстом: «Медикам-героям Великой Отечественной войны 1941-1945 годов». На верхней части креста изображены: голова раненого партизана, которую поддерживает женская рука и женская голова в белом колпаке, символизирующая медика.

Вокруг памятника растут лиственные деревья.

* * *

Братская могила советских воинов.

Дата событий: 1942-1944 гг.

Кировский район, Приветненский с/с, с. Приветное, ул. Трудовая.

Памятник истории местного значения.

Приказ Министерства культуры Украины от 22.11.2012 №1364, охранный №1065-AP.

Охранная зона 14,0 x 15,0 м, утверждена решением Крымского облисполкома от 15.01.1980 №16.

В братской могиле захоронены три советских воина: танкист, летчик и солдат, павшие в боях с гитлеровцами в 1942-1944 гг. Обстоятельства их гибели, даты и фамилии неизвестны, Они были похоронены местными жителями в одиночных могилах.

В мае 1967 г. из одиночных могил вокруг села было произведено перезахоронение в единую братскую могилу.

Открытие памятника на братской могиле советских воинов произошло 9 мая 1967 года. Автор памятника не известен.

Памятник советским воинам установлен в центре села у клуба на ул. Трудовой и представляет собой обелиск в форме неравномерного трапециевидного параллелепипеда. Обелиск установлен на основании, которое имеет форму четырехступенчатой усеченной пирамиды.

Памятник облицован плитами из мраморовидного известняка. В левой части обелиска высечен текст: «Вечная память героям, павшим в борьбе за освобождение Крыма в годы Великой Отечественной войны. 1941-1945 гг.». На противоположной стороне обелиска высечен текст: «Слава русскому оружию 1941-1945 гг.». На одной из сторон обелиска имеется барельефное изображение 3-х воинов, а в верхней части обелиска - барельефное изображение ордена Отечественной войны.

Вокруг памятника растут лиственные деревья.

* * *

Памятный знак в честь партизан.

Дата события: 1941-1944 гг.

Кировский район, Приветненский с/с, с. Приветное, к юго-западу от села, у развилки дорог на Золотое Поле и Приветное.

Памятник истории местного значения.

Приказ Министерства культуры Украины от 22.11.2012 №1364, охранный №1079-AP.

Охранная зона 10,0 х 20,0 м, утверждена решением Крымского облисполкома от 15.01.1980 №16.

В октябре 1941 года в связи с приближением немецко-фашистских войск к Крыму был сформирован партизанский отряд из жителей Кировского района. Его командиром стал прокурор района Ф.Л.Безногов. Еще до прихода оккупантов партизанский отряд ушел в старокрымские леса.

За годы войны партизаны совершили десятки боевых операций, уничтожили много живой силы и боевой техники врага, собирали для командования Красной Армии ценные разведывательные сведения о противнике, распространяли среди населения газеты и листовки.

Партизанам, погибшим в борьбе с немецко-фашистскими захватчиками, в 1972 году был установлен памятник. Автор памятника скульптор Л.А.Скорубская.

Памятник находится на холме у развилки дорог, ведущих к селам Золотое Поле и Приветное, и представляет собой скульптурную группу, установленную на постаменте в форме параллелепипеда.

Изображение четырех партизан, возвращающихся в отряд с задания, исполнено внутренней силой, героизма и драматизма. Один партизан ранен, и трое товарищей несут его. Монументальные фигуры героев, выполненные из ковanej меди, четко просматриваются на фоне степного пейзажа, господствуют над ним.

На бетонной плите, расположенной у основания памятника, на металлической доске была надпись: «Народным мстителям. 1941-1945».

К памятнику ведут две железобетонные лестницы. Вокруг памятника растут кустарники и травянистая растительность.

* * *

Братская могила советских воинов.

Дата событий: 1942 г.

Кировский район, Синицынский с/с, с. Васильковое, 3,0 км на север, вблизи канала.

Памятник истории местного значения.

Приказ Министерства культуры Украины от 22.11.2012 №1364, охранный №1068-AP.

Охранная зона 8,0 х 9,0 м, в пределах ограды, утверждена решением Крымского облисполкома от 15.01.1980 №16.

В период проведения Керченско-Феодосийской десантной операции с января по май 1942 года в районе села Васильковое вели бои части 286 и 236 стрелковых дивизий, 814 мотострелкового и 716 стрелкового полков Крымского фронта. В этих боях погибли советские воины, которые похоронены в братской могиле, находящейся в 3-х км к северу от села Васильковое. Известны фамилии 10 советских воинов.

В 1944 г. на братской могиле установлен памятник. Автор памятника неизвестен.

Памятник представляет собой обелиск в виде многоступенчатой 4-х-гранной пирамиды. На обелиске имеется мемориальная надпись: «Вечная слава павшим воинам Советской Армии за освобождение Крыма в 1941-1944 гг.», также краской нанесена надпись: «77-я горно-стрелковая дивизия принимала участие в Керченско-Феодосийском десанте. Декабрь 1941 г. – январь 1942 г. Вечная память героям!».

На двух могила слева и справа от памятника установлены надгробия, могила ограждена каменным бордюром.

* * *

Братская могила советских воинов.

Дата событий: 1941-1944 гг.

Кировский район, Синицынский с/с, с. Васильковое, 4,0 км на восток, у дороги на Каменку.

Памятник истории местного значения.

Приказ Министерства культуры Украины от 22.11.2012 №1364, охранный №1066-AP.

Охранная зона 6,0х30,0 м, утверждена решением Крымского облисполкома от 15.01.1980 №16.

Во время Керченско-Феодосийской десантной операции в декабре 1941- января 1942 гг. в этом районе бои велись 320-й стрелковой дивизией.

В апреле 1944 г. во время Крымской наступательной операции в районе с. Синицино, с. Васильковое, безграничную храбрость проявили воины Отдельной Приморской армии под командованием генерала армии А.И. Еременко. В могиле захоронены 240 советских воинов.

Имена погибших героев не установлены. На братской могиле был установлен памятник в 1950 г. в 4 км к востоку от села Васильковое. Автор памятника неизвестен. Вместо обелиска, установленного в 1950 г., на братской могиле был сооружен в 1983 году новый памятник.

Памятник состоит из трех стел. На центральной стеле объемная цифра «320» - номер дивизии, воины которой сражались в районе с. Васильковое. Здесь же на мраморную плиту вмонтирована металлическая табличка с текстом: «Здесь покоятся воины 320-й стрелковой дивизии, погибшие в 1941 году в боях за Советский Крым. Вечная память героям отдавшим жизнь за свободу и независимость нашей Родины. Ветераны 320-й стрелковой дивизии». На двух других стелах даты «1941» и «1945». У основания центральной стены установлена наклонная плита с посвятительным текстом. Текст на плите: «Никто не забыт, ничто не забыто». На стеле с цифрами «1941» также установлена металлическая доска с текстом: «Здесь покоятся стрелковые роты лейтенанта Курякова И.Н. и лейтенанта Евдокимова И.И., погибшие в заслоне 16-17 января 1942 года, прикрывая отход частей Керченско-Феодосийского десанта». В правом нижнем углу доски изображены пятиконечная звезда и лавровая ветвь.

К памятнику ведет дорожка вымощенная бетонными плитами. Вокруг растут лиственные и хвойные деревья.

* * *

Братская могила советских воинов.

Дата событий: 1942 г.

Кировский район, Синицынский с/с, с. Синицино, ул. Тельмана.

Памятник истории местного значения.

Приказ Министерства культуры Украины от 22.11.2012 №1364, охранный №1067-АР.

Охранная зона 3,0 х 5,0 м, в пределах ограды, утверждена решением Крымского облисполкома от 15.01.1980 №16.

В братской могиле захоронено 10 советских воинов из состава Керченско-Феодосийского десанта, погибших в борьбе с немецко-фашистскими захватчиками в январе 1942 года.

В 1944 году на братской могиле в селе Синицино, которая находится у клуба был установлен памятник. Автор памятника неизвестен.

Были установлены фамилии двух погибших воинов: А.Н. Калиниченко - 1920 г.р., старшина; В.Н. Жибоедов - 1904 г.р., старшина.

Вместо обелиска, установленного в 1944 г., на могиле 9 мая 1988 г. сооружен новый памятник в виде гранитной стелы с посвятительным текстом: «Вечная память павшим героям. 1941 - 1945 гг.», установленной на основание.

Могила ограждена металлической оградой, вокруг растут лиственные деревья.

* * *

Могила советского летчика.

Дата событий: 1942 г.

Кировский район, Токаревский с/с, с. Токарево.

Памятник истории местного значения.

Приказ Министерства культуры Украины от 22.11.2012 №1364, охранный №1071-АР.

Охранная зона 7,0х10,0 м, утверждена решением Крымского облисполкома от 15.01.1980 №16.

В 1942 году над селом Токарево шел воздушный бой. Советский истребитель сбил одну вражескую машину. Однако советский самолёт также оказался поврежден и летчик вынужден был произвести посадку на оккупированной территории. Фашисты пытались взять его живым, но летчик, фамилия которого не установлена, уничтожил 6 вражеских солдат и последний патроном застрелил себя. Жители села – свидетели этого неравного боя – похоронили лётчика.

В 1949 году на могиле героя был установлен памятник. Автор памятника неизвестен.

Памятник представляет собою обелиск в виде четырёхгранной многоступенчатой пирамиды, увенчанной 5-ти-конечной металлической звездой.

На памятник установлена мемориальная металлическая доска с текстом: «Вечная слава героям павшим в борьбе за свободу и независимость нашей Родины 1941-1944 гг.».

Памятник и могила ограждены металлической оградой, в виде металлических столбиков соединенных между собой цепью.

* * *

Памятный знак в честь воинов-односельчан.

Дата событий: 1941-1945 гг.

Кировский район, Токаревский с/с,
с. Токарево, ул. Школьная, в сквере.

Памятник истории местного значения.

Решение Крымского облисполкома от 15.01.1980 №16, охранный №2286.

Охранная зона 12,0 x 16,0 м, утверждена решением Крымского облисполкома от 15.01.1980 №16.

На фронтах Великой Отечественной войны сражались с немецко-фашистскими захватчиками 311 жителей села Токарево. Из них 97 человек погибли и 219 участников войны награждены медалями и орденами СССР. Воинам-односельчанам, погибшим в годы Великой Отечественной войны в 1970 году в центре села сооружен памятный знак. Автор не известен.

Памятный знак находится в центре села, возле клуба и представляет собой мемориальный комплекс из двух стел. В центре расположена стела в форме полуовальной стенки. На стеле надпись накладными буквами «Вечная слава Вам, воины-односельчане, павшие в боях за свободу и независимость нашей Родины 1941-1945 гг.». В настоящее время утрачена. Доски с фамилиями погибших односельчан, в настоящее время утрачены. Перед стелой находится двухступенчатое основание, на котором установлена пятиконечная звезда. Справа на стеле – барельефное изображение коленопреклоненного воина. Перед стелой находится другая вертикальная прямоугольная стела. На стеле – барельефное изображение скорбящей матери.

К памятнику ведет дорожка выложенная плиткой. С двух сторон дорожки растут декоративные кустарники и лиственные деревья.

* * *

Памятный знак в честь воинов-односельчан.

Дата событий: 1941-1945 гг.

Кировский район, Токаревский с/с,
с. Шубино.

Памятник истории местного значения.

Решение Крымского облисполкома от 05.09.1969 №595, охранный №1081.

Охранная зона 10,0 x 5,5м, утверждена решением Крымского облисполкома от 15.01.1980 №16.

В годы Великой Отечественной войны 1941-1945 гг. весь советский народ поднялся на защиту Родины. На фронтах Великой Отечественной войны сражались жители села Шубино (бывшее

село Байгоджа), 42 человека погибло.

В честь павших воинов-односельчан в центре села в 1967 г. был сооружен памятный знак. Автор неизвестен. Памятный знак расположен в центре села, возле Дома культуры. Памятный знак представляет собой трапециевидной формы бетонную стелу, стилизованную под развернутое знамя..

На стеле, в центре, барельефное изображение воина, а в левом верхнем углу – звезда в дубовом венке.

Стела установлена на бетонном четырехступенчатом основании, верхняя часть которого облицованном плитами.

На стеле установлена мемориальная доска с текстом «Помним» с перечислением погибших воинов-односельчан: «Аблятифов Шевкет; Аджикемиров Мамут; Асанов Джафар; Безверный Владимир Федорович; Воинов Владимир Иванович; Воинов Тимофей Ефимович; Горбунов Николай Павлович; Коджиев Росман; Козорезов Петр Григорьевич; Козорезов Яков Константинович; Козорезов Яков Михайлович; Колоберда Андрей Васильевич; Контарев Михаил Филипович; Краплин Александр Иларионович; Краплин Михаил Иларионович; Куриленко Иван Николаевич; Куриленко Константин Евтеевич; Куриленко Николай Иванович; Куриленко Петр Иванович; Мустафаев Кадыр; Мушмуленко Николай Егорович; Расторгуев Михаил Артемович; Расторгуев Петр Дмитриевич; Сапрыкин Александр Афиногенович; Фалин Иван; Хабаров Александр Васильевич; Хабаров Алексей Кузмиц; Харьковский Алексей Федорович; Шилецкий Прохор Петрович».

По периметру территории памятника установлены каменные тумбы. К памятнику ведет бетонная дорожка.

* * *

Братская могила партизан.

Дата событий: 1944 г.

Кировский район, Токаревский с/с,
с. Шубино.

Памятник истории местного значения.

Приказ Министерства культуры Украины от 22.11.2012 №1364, охранный №1070-AP.

Охранная зона 3,5 x 2,5 м, утверждена решением Крымского облисполкома от 15.01.1980 №16.

В Крыму, как и на всей временно оккупированной фашистами территории страны действовали партизанские отряды.

В горах и лесах Крыма сражались с врагом в 1941-1942 гг. - 28 партизанских отрядов, а в 1943-1944 гг. - 33 отряда. В их рядах насчитывалось свыше 11700 человек. Они провели 252 боя с частями и подразделениями немецко-фашистской армии. Когда в ночь на 11 апреля 1944 г. Отдельная Приморская Армия ударила по врагу на Керченском полуострове, партизаны перешли к открытым боевым действиям, чтобы помочь наступающим частям Красной Армии. 11 апреля партизаны Восточного соединения выбили немцев из Старого Крыма и нескольких сел, преградили немецким войскам отход по шоссе Феодосия - Симферополь.

Погибшие в апреле 1944 г. в боях за освобождение с. Байгоджа (ныне с. Шубино) партизаны похоронены в центре села, у клуба, и на их могиле в 1944 г. был установлен памятник. Автор памятника неизвестен.

Памятник на могиле представляет собою обелиск в виде многоступенчатой, 4-х-гранной пирамиды.

На памятнике установлены две мемориальные металлические доски с текстами:

1. «Вечная слава самоотверженным защитникам нашей Советской Родины 1941-1944 гг.».

2. «Вечная слава партизанам павшим в борьбе за освобождение Крыма от фашистских захватчиков 1941-1944 гг. Конюхов Алексей Нилович – 1921 г., Росторгуев Иван Дмитриевич – 1925 г.».

Памятник и могила ограждены металлической оградой, установленной на каменные столбы. Внутри ограды растет лиственное дерево.

* * *

Братская могила советских воинов и испанских республиканцев.

Дата событий: 1943 г.

Кировский район, Токаревский с/с, с. Шубино, ул. Ленина.

Памятник истории местного значения.

Приказ Министерства культуры Украины от 22.11.2012 №1364, охранный №1069-AP.

Охранная зона в пределах ограды, утверждена решением Крымского облисполкома от 15.01.1980 №16.

В марте 1943 г. в районе села Шубино (бывшее село Байгоджа) был высажен советский десантный отряд, в состав которого входили испанцы-республиканцы.

Десантники-парашютисты вступили в бой с гитлеровцами. Погибшие в неравном бою герои захоронены в братской могиле. В 1962 г. на

братской могиле был сооружен памятник. Автор Е.К.Кучеренко. В 80-х годах 20 века памятник был заменен.

Памятник представляет собою обелиск, установленный на прямоугольное основание, на которое ведут 4 ступени. Слева и справа от обелиска установлено по одному элементу, которые изображают горелки факелов, на вершинах элементов красные цифры «1941» и «1945», которые символизируют огонь.

Перед основанием, установлено каменное надгробие, на котором находится мемориальная доска с текстом: «Вечная память героям-десантникам павшим в борьбе с фашистскими захватчиками в марте 1943 г. Арментираса Хуана, Фусиманья Хосе, Бара Родригеса, Хосе Луиса, Тарновскому В., Кузякину Е.П., Кубашеву А.К., Панчаме Хуано, Мигеля Бойсо, Пералю Хосе, Пансо Хуана». В правом нижнем углу плиты изображены две цветка гвоздики.

Территория вокруг памятника покрыта асфальтобетонным покрытием, в центре которого находится братская могила, огражденная бордюром, справа от памятника на краю площадки устроена клумба.

Вокруг площадки памятника растет травяная растительность.

* * *

Братская могила советских воинов.

Дата событий: 1942 г.

Кировский район, Ярकोполенский с/с, с. Красносельское, сельское кладбище.

Памятник истории местного значения.

Приказ Министерства культуры Украины от 22.11.2012 №1364, охранный №1075-AP.

Охранная зона 4,5 x 3,5 м, в пределах ограды, утверждена решением Крымского облисполкома от 15.01.1980 №16.

В период высадки Керченско-Феодосийского десанта /декабрь 1941 - январь 1942 гг./ в районе села Красносельское погибли воины из состава 44-й армии. Некоторые из них были захвачены фашистами в плен и расстреляны. Советские воины были захоронены в братской могиле.

В 1955 году на братской могиле установлен обелиск. Автор неизвестен.

Братская могила находится на сельском кладбище.

В братской могиле захоронено 5 человек. На братской могиле 9 мая 1988 г. установлена наклонная надгробная плита из мраморной крошки с мемориальной доской с посвятельным

текстом: «Вечная слава героям, павшим за свободу нашей Родины».

Территория могилы ограждена каменной оградой с деревянным штакетником.

* * *

Братская могила советских воинов.

Дата событий: 1944 г.

Кировский район, Ярकोполенский с/с,

с. Ореховка, сельское кладбище.

Памятник истории местного значения.

Приказ Министерства культуры Украины от 22.11.2012 №1364, охранный №1072-AP.

Охранная зона 2,5 x 3,0 м, утверждена решением Крымского облисполкома от 15.01.1980 №16.

13 апреля 1944 г. советские воины подвижной группы Отдельной Приморской Армии освободили село Ореховку (бывшее с.Малые Келечи).

В боях за село Ореховку погибли солдаты, офицеры и партизан, которые захоронены на сельском кладбище.

В 1944 г. на братской могиле сооружен памятник, автор его неизвестен.

Могила советских воинов находится на кладбище, представляет земляную насыпь в границах каменного бордюра. На могиле установлено надгробие в виде прямоугольной плиты. Памятник-обелиск - четырехгранная многоступенчатая усеченная пирамида. На первой ступени обелиска установлена мемориальная доска с текстом: «Воины Керченско-Феодосийского десанта 1941-1942 гг. 1. рядовой Вязовкин Василий Иванович; 2. рядовой имя не установлено». Справа укреплен табличка с фотографией Вязовкина Василия Ивановича. Вверху обелиска металлическая звезда.

На могиле 9 мая 1988 года установлена надгробная плита с мемориальной доской и

посвятительным текстом: «Вечная слава героям, павшим за свободу и независимость нашей Родины».

Вокруг памятника растет травяная растительность.

* * *

Братская могила советских воинов.

Дата событий: 1941-1944 гг.

Кировский район, Ярकोполенский с/с,

с. Яркое Поле, сельское кладбище.

Памятник истории местного значения.

Приказ Министерства культуры Украины от 22.11.2012 №1364, охранный №1073-AP.

Охранная зона 3,5 x 2,5 м, в пределах ограды, утверждена решением Крымского облисполкома от 15.01.1980 №16.

Братская могила советских воинов находится на сельском кладбище с.Яркое Поле. Здесь захоронены четыре советских летчика, которые погибли при выполнении боевого задания в период Великой Отечественной войны.

Фамилии погибших летчиков не установлены.

В 1944 г. на братской могиле был сооружен памятник, автор его не известен.

В 70-80-х годах 20 века памятник был заменен на прямоугольное двухступенчатое надгробие, на котором установлена мемориальная доска с текстом: «Здесь похоронен летчик, погибший в воздушном бою, защищая крымское небо. Имя его неизвестно. Подвиг его бессмертен».

Могила ограждена металлической оградой. Вокруг памятника растут лиственные деревья и травянистая растительность.

* * *

*Памятники и памятные места
в Республике Крым, связанные с событиями
Великой Отечественной войны
1941-1945 годов*

*Колан-Баир
и Долгоруковская Яйла
(Белогорский и Симферопольский районы Республики Крым)*



Памятный знак на месте Иваненковского аэродрома



Памятный знак Партизанский родник



Белогорский район

Памятный знак «Партизанский родник».

Выявленный объект культурного наследия.

Дата сооружения: 1965 г.

Взят на учет приказом Комитета по охране культурного наследия АР Крым от 16.01.2006 № 1.

Расположен по адресу: Белогорский район, урочище Колан-Баир, в 0,6 км к северу от высоты 884 (Курган Славы). N44°53'31.8" E34°23'09.3".

К северу от высоты 884 (Курган Славы) в верховье балки, впадающей в р. Бурульча, находится родник Чеклеук-Чокрак. Сейчас родник утратил свой первоначальный вид. Во время установки памятного знака был сделан каптаж, вода поступает в трубу и уже по трубе выводится на поверхность.

Место, рядом с родником, было «обжито» партизанами с самого начала партизанской борьбы в Крыму. Отсюда, дороги ведут в населенные пункты расположение возле леса: Фриденталь (ныне с. Курортное), Розенталь (ныне с. Ароматное), Нейзац (ныне с. Красногорское), Баксан (ныне с. Межгорье), далее в степную часть Крыма и партизанские группы уходившие на боевые задания или возвращающиеся после них останавливались у родника Чеклеук-Чокрак. У родника командование партизанских отрядов неоднократно назначало встречи подпольщикам из Симферополя и степных районов.

С ноября 1943 года и до окончания партизанской борьбы в Зуйских лесах возле родника базировался 18-й партизанский отряд. В настоящее время недалеко от родника можно увидеть следы партизанских землянок и шалашей.

В начале партизанской борьбы партизаны копали добротные землянки, в них делали нары, устанавливали печи. В таких землянках было тепло и уютно, но во время карательных прочесов фашисты взрывали или минировали их. Поэтому, начиная с зимы 1942-1943 года, партизаны жили в основном в шалашах. Для сооружения шалаша собирали длинные, средней толщины бревна, ставили их конусообразно, закрепляя наверху, а снизу присыпали землей. Посредине шалаша делалось углубление, где разводили костер дым, от которого уходил вверх. На дверь навешивалась плащ-палатка или какую-нибудь грубую ткань, а вокруг костра сооружались нары. Такие шалашы делались быстро, без особого труда. Их можно было легко восстановить после вражеского прочеса.

Вода из родника Чеклеук-Чокрак использовалась

партизанами на технические, бытовые нужды, для приготовления пищи.

После окончания Великой Отечественной войны название родника Чеклеук-Чокрак постепенно изменилось на «Партизанский родник». В настоящее время рядом с родником находится туристская стоянка, и вода продолжает служить людям, проходящим в урочище Колан-Баир.

Памятный знак – «Партизанский родник» был установлен 1965 году комсомольцами СКБ завода «Фиолент».

Памятный знак представляет собой вертикально установленную на основании прямоугольную стелу на которой укреплены изображение лица партизана в шапке с красной лентой под которым выбита надпись «Партизанский родник» ниже мемориальная доска с текстом: «Глотка живой воды его хватало им на подвиги немеркнувшей славы. Припади, но не губами только, а сердцем!».

Памятный знак встроены в подпорную стену, которая сложена из натурального, необработанного камня, слева и справа от памятника. Ниже основания памятного знака установлены ладони, в которые накапливается вода.

* * *

Памятный знак в честь партизанов-словаков, воевавших в партизанских отрядах с июня 1943 по март 1944 года.

Выявленный объект культурного наследия.

Дата сооружения: 1976 г.

Взят на учет приказом Комитета по охране культурного наследия АР Крым от 16.01.2006 № 1.

Расположен по адресу: Белогорский район, урочище Колан-Баир, в 1,0 км к югу от высоты 884 (Курган Славы). N44°52'47,4" E34°23'33,9".

Во время Великой Отечественной войны на стороне фашистской Германии против СССР воевали две чехословацкие дивизии. Многие военнослужащие этих дивизий были мобилизованы насильственно, путем обмана, подкупа. Во время боевых действий на Северном Кавказе солдаты «Быстрой дивизии (словацк. Rýchla divízia)» отличались массовыми переходами на сторону Красной Армии. При отступлении дивизии с Кубани антифашисты-словаки умышленно оставляли грузовики, тягачи с пушками и их захватывали части Красной Армии. В районе г. Бердянска, где «Быстрая дивизия» охраняла побережье, словаки без единого выстрела пропустили советский морской десант, а когда, выполнив задачу, десантники возвращались, с ними ушло много словаков. В

1943 году фашистское командование перебросило «Быструю дивизию» в Крым. Части «Быстрой дивизии» располагались по всему полуострову, а штаб на севере Крыма в с. Воинка.

В партизанских отрядах в разное время сражалось 44 словака, перешедших из «Быстрой дивизии». Первая группа в составе: Виктор Хренко, Штефан Малик, Рудольф Багар прибыла в партизанский лес 12 июня 1943 года.

Ни жестокий надзор за солдатами, ни репрессии не могли остановить дезертирство из «Быстрой дивизии». Наиболее массовый переход словаков в партизаны октябрь 1943 года, когда части дивизии выводятся из Крыма.

В октябре 1943 года в дневнике командира 20-го отряда 1-й бригады Федоренко Ф.И. появились записи:

«18.10.43. ко мне в отряд прибыла новая группа словацких солдат. Их шесть человек. Ребята молодые, 1920-1921 года рождения, все грамотные – окончили 9-10 классов.»

«23.10.43. в отряд прибыло еще три словацких солдата...».

Последней группе, в составе 16 словаков, пришлось добираться в партизанский лес уже из территории Херсонской области на автомобилях.

Осенью 1943 года во 2-м партизанском отряде 1-й бригады была сформирована боевая группа словаков под командованием Юрая Жака. Впоследствии Юрая Жака, тяжело раненого в бою, на командирском посту сменил Йозеф Белко. Словаки часто ходили в разведку и на боевые операции, используя знание немецкого языка, фальшивые документы и форму «Быстрой дивизии».

Командование партизан высоко оценило мужество и героизм словаков. 2 декабря 1943 года начальник Крымского штаба партизанского движения Булатов В.С. за смелые боевые действия и отвагу объявил группе словаков благодарность.

После окончания борьбы в тылу врага большинство из словаков вступило в чехословацкий корпус, которым командовал генерал армии Людвиг Свобода и продолжало громить фашистских захватчиков до окончания Великой Отечественной войны.

Памятный знак установлен 1976 году комсомольцами цеха №20 завода телевизоров ПО «Фотон» (г. Симферополь), реконструкция в середине 80-х годов.

Памятный знак выполнен из природного камня-известняка на цементном растворе в виде стены,

сооруженной на основании из выхода природного камня-известняка. У подножья на наклонной бетонной подставке закреплена мемориальная доска с текстом на русском и словацком языках: «Здесь героически сражались и погибли братья-словаки Ян Новак; Ян Замечник; Ян Дермен; Франтишек Шмид; Франтишек Сврчек; Штефан Дудашик; Йозей Хоцина; Венделин Новак; Франтишек Бабиц VI 1943 - III 1944».

* * *

Памятный знак на месте Иваненковского аэродрома,

Выявленный объект культурного наследия.

Дата сооружения 2002 г.

Взят на учет приказом Комитета по охране культурного наследия АР Крым от 16.01.2006 № 1.

Расположен по адресу: Белогорский район, урочище Колан-Баир, в 3,3 км к северо-западу от высоты 884 (Курган Славы). N-44°54'06.4"; E-34°20'45.4".

Иваненковский аэродром – один из семи существовавших в партизанском Крыму. Действовал с августа 1943-го по апрель 1944 года. Иваненковский аэродром был на попечении Первой партизанской бригады, через него шло снабжение и пополнение партизан, эвакуация раненых и мирного населения из оккупированного Крыма. Именно сюда в апреле 1944 года было доставлено знамя, под которым освобождали столицу Крыма – Симферополь. Командование Северокавказского фронта, а позднее Отдельной Приморской армии поддерживало тесную связь с крымскими партизанами. Полеты совершались в ночное время. На этот аэродром в ноябре 1943 года была доставлена партизанская артиллерия – 76-миллиметровые пушки и отдельная горная батарея реактивных установок «М-8». Несмотря на совсем неподходящие условия посадки и взлета, вражескую зенитную артиллерию, пилоты регулярно прилетали на этот лесной пятачок. Почти каждую погожую ночь здесь приземлялись самолеты «Ли-2» с оружием, боеприпасами и другим имуществом. «Спасало то, что садились ночью, ориентируясь по кострам, которые зажигали партизаны. Днем не у каждого бы хватило мужества посадить самолет на этот крошечный клочок земли», – так вспоминал об этом один из летчиков.

18 ноября 1943 года на Иваненковский аэродром на самолетах к партизанам Крыма переброшена горная гвардейская батарея «катюш» с боекомплектом реактивных снарядов.

В эти же дни ноября 1943 года во время выгрузки горных орудий и «катюш» на аэродроме возбуждение, восторженные восклицания сливаются с ревом не выключенных двигателей. Темнота мешает все разглядеть. И вдруг крик: - Под винтом человек! Летчик бросился в самолет, и заглушил моторы. Мы осветили фонариком лежащего под винтом – это был Апполинарий Иванович Кущенко. Трагическая и нелепая смерть... Утром похоронили А.И.Кущенко со всеми воинскими почестями.

В 2002 году на месте гибели А.И.Кущенко был установлен памятный знак из натурального камня в виде прямоугольной стелы, на лицевой стороне которой установлена мемориальная доска с текстом: «Кущенко А.И. 1910 г.р. Комиссар 19-го Партизанского отряда. Трагически погиб 18 ноября 1943 г.».

Памятник на Иваненковском аэродроме является макетом транспортного самолета «Ли-2», и был установлен коллективом симферопольского авиаотряда на Долгоруковской яйле. Пьедестал выполнен в виде широкой и крепкой ладони руки, которая является символом всенародной поддержки партизанского движения. К 60-летию Победы памятник был отреставрирован.

* * *

Памятный знак на месте базирования 18-го партизанского отряда

Дата сооружения: 1983 г.

Выявленный объект культурного наследия.

Взят на учет приказом Комитета по охране культурного наследия АР Крым от 16.01.2006 № 1.

Расположен по адресу: Белогорский район, урочище Колан-Баир, в 0,45 км к северо-западу от высоты 884 (Курган Славы). N-44°53'28.7"; E-34°23'0.4".

1 ноября 1943 года в связи притоком пополнения из предгорных деревень Крымский штаб партизанского движения провел переформирование соединений. На базе 1-й бригады были созданы три бригады, в том числе 1-я бригада в составе 2-го, 18-го, 19-го отрядов. Командиром бригады назначен Федоренко Ф.И.

Численность 18-го партизанского отряда в момент формирования составила 175 человек.

Командиром 18-го отряда назначен Ваднев Алексей Сергеевич, лейтенант, бывший пограничник. Попав в окружение, он не смог пробиться на соединение с частями Красной Армии и с ноября 1941 года воевал в рядах крымских партизан.

После ранения в январе 1944 года Ваднев А.С. был отправлен самолетом в госпиталь.

С января 1944 года и до момента расформирования отряда после освобождения Крыма командиром 18-го партизанского отряда 1-й бригады был Сырьев Иван Егорович, бывший до этого командиром диверсионной группы 2-го партизанского отряда. Он со своими боевыми товарищами пустил под откос 7 вражеских эшелонов.

Комиссаром 18-го отряда все время его существования был Клемпарский Николай Антонович. До Великой Отечественной войны Клемпарский Н.А. работал в финансовых органах Зуйского района. По заданию райкома партии был оставлен на подпольную работу. В марте 1942 года выполнив задание, пришел в партизаны. Вначале воевал в Джанкойском партизанском отряде, а позже был переведен в Зуйский. Прекрасно зная людей района Клемпарский Н.А. наладил взаимосвязь отряда с многими подпольщиками жившими в окрестных селах. Как уполномоченный обкома партии по подполью он создал 5 патриотических организаций и групп, участники которых позднее перешли в лес и стали в основном бойцами 18-го партизанского отряда.

Начальником штаба отряда Медведев Иван Матвеевич 1912 года рождения, житель Симферополя, бывший руководитель подпольной группы, погиб 3 января 1944 года в Васильковской балке.

Командир разведывательной группы – Авраменко Григорий Максимович, 1912 года рождения, украинец, житель дер. Крымская Роза Зуйского района. Работа разведчиков была исключительно сложна и опасна, но не было случаев, чтобы разведка допустила просчет и дала неверные сведения о противнике. Погиб Авраменко Г.М. 1 января 1944 года в Васильковской балке.

Секретарь партийной организации 18-го партизанского отряда – Щербина Иван Ефимович, помощник комиссара отряда по комсомолу – Гришанкова Наталья.

Боевыми группами командовали: Семашко Николай, Куртсеитов Сейдали и др. Наиболее значимыми боевыми операциями 18-го партизанского отряда можно считать освобождение Зуи 9 декабря 1943 года в составе сводного отряда 1-й и 5-й бригад, а также бои во время вражеского прочеса в конце декабря 1943 - начало января 1944 годов и бои за освобождение Крыма в апреле 1944 года.

18-й партизанский отряд за время боевой

деятельности провел 18 крупных операций, 11 раз успешно противостоял карательным экспедициям противника. По неполным данным в результате проведенных операций было уничтожено 935 вражеских солдат и офицеров. За боевые успехи 18-му партизанскому отряду было присвоено имя – «За Родину». Памятный знак на месте базирования 18-го партизанского отряда был установлен 1983 году комсомольцами домостроительного комбината

г. Симферополь.

Памятный знак в виде пятиконечной звезды установленной на бетонное прямоугольное основание. На основании установлена памятная табличка с текстом: «1941 - 1944 Здесь находился командный пункт 18-го партизанского отряда. Командир Ваднев А. Комиссар Клемпарский Н.».

* * *

Памятный знак на месте гибели командира партизанской группы Лещенко П.С. 21 ноября 1942 г.

Дата сооружения 2002 г.

Выявленный объект культурного наследия.

Взят на учет приказом Комитета по охране культурного наследия АР Крым от 16.01.2006 № 1.

Расположен по адресу: Белогорский район, урочище Колан-Баир, в 0,7 км к северу от высоты 884 (Курган Славы). N44°53'34,5" E34°23'18,6".

Лещенко Петр Семенович, украинец, уроженец Полтавской области, старший сержант, фронтовик. В 1941 году возглавил группу красноармейцев попавших в окружение и привел ее в партизанский отряд. Был начальником продовольственной части отряда. Не раз отличался в боях и походах. Приказом командующего Черноморской группой войск Северо-Кавказского фронта от 24 октября 1942 года №018 был награжден орденом Красного Знамени. Умер 21 ноября 1942 года, возвращаясь с боевого задания.

14 ноября 1942 года диверсионная группа в составе: Лещенко П.С. - командир, Шаров Н.И., Чернышенко Г.И., Рогов М.С., Пантелеев Д.Я. получают боевое задание – отправиться на железнодорожную ветку Джанкой - Владиславовка с целью ее минирования и подрыва.

Маршрут группы более восьмидесяти километров в степную часть Крыма и столько же обратно. Из восьми дней пребывания в рейде семь дней были по-осеннему дождливые и холодные.

Сложным и опасным был путь группы под командованием Лещенко П.С. К цели командира и бойцов до цели добрались без особых

проблем, во время движения не было стычек с врагом, место минирования выбрали на уклоне, терпеливо выследили патрульных, минирование и маскировку места подрыва произвели без ошибок. Вскоре показался вражеский эшелон и прогремел взрыв. Группа осталась на дневку, чтобы произвести разведку и точно выясниться, что было уничтожено во взорванном эшелоне.

Не менее тяжелые испытания ждали группу на обратном пути: усталость, погодные условия (холод, снег, ветер), вражеские патрули охраняющие села, дороги и особенно шоссе Симферополь-Феодосия. На подходе к партизанскому лагерю П.С.Лещенко принимает решение отправить в лагерь за помощью менее изнеможенных партизан Шарова Н.И. и Рогова М.С., а сам остается с Чернышенко Г.И. и Пантелеевым Д.Я., которые уже не могли двигаться самостоятельно. Командир группы Лещенко П.С. помогая своим товарищам смог добраться до поляны Чеклеук-Чокрак, которая находится в двух с половиной километрах от партизанского лагеря. Здесь их нашла четверка партизан, направленная к ним. Двое взяли под руки и повели Пантелеева, стараясь разогреть его движением. Другая пара взяла Чернышенко. Лещенко остался под навесом не силах двигаться самостоятельно. Все силы командир отдал делу спасения боевых товарищей.

Позже новая четверка спасателей подошла к Лещенко П.С. взяла под руки и повела в сторону лагеря, стараясь разогреть его движениями, но во время движения Лещенко Петр Семенович умер.

21 ноября 1942 года партизанское командование передало радиogramму Военному Совету Северо-Кавказского фронта.

«В ночь на 18 (ноября с.г.) диверсионная группа Петра Лещенко четвертого отряда (на перегоне железной дороги) между станциями Сейтлер-Ички пустила под откос воинский эшелон в составе девятнадцати платформ, по два орудия на каждой, восемь теплушек (с солдатами), один пульман (с боеприпасами), один паровоз. Кураков, Луговой, Ямпольский».

22 ноября 1942 года зачитан приказ №8 командира 2-го сектора Куракова И.Г. «Героическая, кипучая деятельность Петра Семеновича Лещенко, деятельность, отмеченная орденом Красной Звезды, так же, как и героическая смерть его, являются примером мужества и отваги, любви и беспредельной преданности Родине и Партии, примером ненависти врагу. Славное имя его достойно быть вписано в историю Великой

Отечественной войны, как имя героя. Возбуждаю ходатайство перед Военным Советом фронта и правительством о присвоении Петру Семеновичу Лещенко звания Героя Советского Союза, перед правительством республики ходатайствую о присвоении партизанскому отряду №4 имени П.С.Лещенко.».

Памятный знак на месте гибели командира партизанской группы Лещенко П.С. был установлен 2002 году.

Памятный знак представляет собой прямоугольную стелу из природного камня, установленную на бетонное прямоугольное основание. На лицевой стороне стелы укреплена мемориальная доска из натурального камня с текстом: «Лещенко П.С. Командир группы Героически погиб 21 ноября 1942 г.».

* * *

Памятный знак на месте гибели мирных граждан (Васильковская балка), дата событий: январь 1944 г.,

Дата сооружения: 1977 г.

Выявленный объект культурного наследия.

Взят на учет приказом Комитета по охране культурного наследия АР Крым от 16.01.2006 № 1.

Расположен по адресу: Белогорский район, урочище Колан-Баир, в 5,7 км к северо-востоку от высоты 884 (Курган Славы) и в 4,0 км к югу от с.Межгорье. N 44°55'53.3" E 34°25'12.1".

В ноябре 1943 г. советские войска захватили плацдарм на Керченском полуострове и на южном берегу Сиваша. Всем казалось, что еще немного, и Крым будет очищен от оккупантов и их пособников. Не оценив полностью создавшуюся обстановку, областной подпольный партийный центр (ОППЦ), находившийся в Зуйских лесах, после приказа оккупационной администрации от 29 октября 1943 г. о «добровольной» эвакуации населения из Крыма принял недостаточно обоснованное решение (не задумываясь серьезно о его последствиях) разослать своих представителей в села Симферопольского, Зуйского, Карасубазарского (Белогорского), Старокрымского, Алуштинского и Бахчисарайского районов с «задачей поднять народ на уход в лес к партизанам». К этому же призывало и обращение «К населению Крыма» (письмо жителей, ушедших в лес), выпущенное в виде листовки 3 ноября 1943 г. В результате под защиту партизан ушло в общей сложности не менее 10000 человек: женщин, стариков и детей с домашним скотом, скотом и запасами продовольствия. Так, только

из 13 населенных пунктов, расположенных вокруг Алуштинского заповедника, под защиту отрядов 4-й партизанской бригады к середине декабря ушли 2701 человек, в том числе из деревень Саблы (ныне с.Партизанское) - 437, Бодрак (ныне с.Трудолюбовка) - 529, Мангуш (ныне с.Прохладное)-278, Бия-Сала(ныне с.Верхоречье) - 359 человек и др. Присутствие населения, расположившегося в так называемых гражданских лагерях, лишило партизан их основного боевого качества - маневренности и вынудило вести несвойственные партизанам позиционные оборонительные бои, чего, собственно, и добивалось немецкое командование, так как в период затяжных боев коммуникации 17-й армии оказывались без воздействия партизан.

Наступал 1944 год. Оккупационные власти ужесточили режим. Карательные отряды сожгли почти все деревни, из которых мирное население ушло в леса, а войска, выделенные для противопартизанской борьбы, приступили к проведению операций, направленных на блокаду и уничтожение партизанских группировок в Старокрымских, Карасубазарских, Зуйских лесах и в Алуштинском заповеднике. Первыми на очереди оказались Зуйские леса, так как в них находились партизанские аэродромы, ОППЦ, три партизанские бригады и большое количество мирного населения. В ходе боевых действий с 28 декабря 1943-го по 8 января 1944 г. партизаны и мирное население понесли большие потери, очень многие пропали без вести. Значительное число мирных жителей было угнано карателями из леса в концентрационные лагеря. Опасаясь, что остатки 1-й, 5-й и 6-й партизанских бригад подвергнутся разгрому, КШПД передал в лес приказание: «Молния – Ямпольскому, Савченко... В крайнем случае сохраняйте боевой состав, маневрируйте невзирая на опасность, грозящую мирному населению... Булатов 1.1.44 г.».

В результате произошла известная трагедия в Васильковской балке, где мирное население и раненые были подвергнуты массированным бомбоштурмовым ударам авиации, после чего в балку ворвались румыны и добровольцы.

Партизаны провели в лесах два с половиной года. Под их защиту в свое время ушло не менее 10 000 женщин, стариков, детей с домашним скотом, скотом и запасами продовольствия. Они образовали «гражданские лагеря» и вместе с тем лишили партизан их главного боевого качества – маневренности. Это вынудило вести несвойственные партизанам позиционные

оборонительные бои, чего и добилось немецкое командование. 27 декабря 1943 года немецко-румынские войска начали «большой прочес». В начале января 1944 г. фашистский самолет-разведчик отметил большое скопление людей в Васильковской балке. Через некоторое время налетевшая эскадрилья немцев стала сбрасывать с бортов смертоносные бомбы, превратив балку в настоящий ад...

Воспоминания очевидца: «В ночь со 2 на 3 января нас переправили из гражданского лагеря у горы Яман-Таш в Васильковскую балку за восемь километров. Мы передвигались только пешком, а маленьких детей везли на лошадях. Иногда мы делали остановки, и нас заводили в пещеры в скалах. Хотя, что это был за отдых, ни присесть, ни прилечь, кругом снег, мы шли босые. К тому времени обувь у многих в горах стерлась, и мы вручную из парашютного шелка мастерили каждый себе ботинки. Но в горах после нескольких же шагов такая обувь разрывалась. Кормили немного, за всю ночь по жменьке кукурузы выдали, мы даже и не почувствовали ее вкус. Все ощущали голод, но ни еды, ни воды нет, поэтому снегом себе губы намочишь, и на этом все. Кстати, до балки мы с мамой на лошади подвезли одного раненого, мама ее вела под уздцы, а он всю дорогу кричал сильным криком, видимо, у него рана загноилась.

Когда мы наконец-то добрались до балки, оказалось, что здесь набилось очень много народу, лошадей и скота. Маму с тремя женщинами отправили помогать раненым, их лежало очень много в небольших домиках, расположенных по краям балки. Было страшно, домик, расположенный поблизости от того места, где мы остановились, прямо гудел от стонов и криков. Мама вернулась ко мне и сказала, что в домиках никакой медицины не было, перевязочного материала не хватало. Затем она снова ушла, потому что начальник партизанского госпиталя попросил женщин хоть что-то сварить и покормить раненых. Я же устроилась ночью на опушке леса под деревом. Уже начала рассветать, как вдруг я вижу, как недалеко от меня в воздух взвились сигнальные ракеты желтоватого цвета. Причем эти ракеты шли одна за другой, видимо, кто-то тут же недалеко их выпускал. Я очень удивилась, думаю: «Что же это такое?» Потом выяснилось, что кто-то нас предал, и показал немцам, где мы находимся. Вскоре, откуда ни возьмись, налетело множество немецких самолетов, они начали бомбить балку и обстреливать ее из пулеметов. В

общем, сделали из расположившихся там людей и скота настоящую кашу. После бомбежки к балке со всех сторон подошли каратели и открыли ружейный и пулеметный огонь. Сколько там народу полегло, я даже не скажу. Одного могу заметить – ужас как много народу там погибло.

Во время бомбежки я пыталась хоть где-то спрятаться. Везде раздавались крики «Помоги!» Да чем я-то могла им помочь?! Бежала, куда глаза глядят. И невдалеке от балки уже вечером нас, выживших, начали собирать, появился партизанский командир, фамилии его не знаю, он имел кличку «Медведь», он объявил: «Кто здесь есть из наших, из 17-го отряда, подойдите поближе». Тут я и маму встретила, она тоже подошла к нему, а ведь во время бомбежки я ее потеряла. Господи, мама вьюки несла с мылом, а есть-то нечего. Здесь мне довелось увидеть самую страшную картину за все время войны – во время бомбежки, чтобы грудные дети не выдали наше местоположение криком, родители им сиську давали и прижимали к себе. И вот я увидела, как у одной женщины на руках лежит ребенок, который у ее груди задохнулся. Когда же мы собрались, Медведь нам сказал: «Кто может, идемте со мной, мы пробьемся, а с детьми людей я не возьму, как хотите, так и спасайтесь». Причем как сказал, так и сделал, никаких просьб и слушать не стал. Мама мне говорит: «Что же мы полезем под пули, будем здесь сидеть, вдруг немцы мимо пройдут». Неподалеку от места сбора протекала речка, и была небольшая пещера, мы туда залезли. Только устроились, как внезапно началась стрельба, видимо, это партизаны во главе с Медведем прорывались, затем выстрелы становились все тише и тише. Мы сидели в пещерке, и тут раздались крики немцев, мол, вылезайте. Так мы попали в плен.

Нас повели обратно в Васильковскую балку. Оказалось, что немцы и местные добровольцами сделали плетневые клетки, куда посадили раненых партизан, мы идем мимо, они просят воды напиться. Когда уже вышли из балки, то почувствовали запах гари. Обернулись – смотрим, все клетки запалили и живьем сожгли пленных. Из леса нас пешком пригнали в поселок Зуя Симферопольского района, где поставили под автоматы, и только здесь я увидела, как мало людей осталось от гражданского лагеря 17-го партизанского отряда».

Всех выживших мирных жителей в Васильковской балке после бомбежки 3 января 1944 немцы и румыны взяли в плен и отправили в концлагеря.

Памятный знак представляет собой обелиск, сужающийся к низу, установленный на бетонное прямоугольное основание, на лицевой стороне обелиска изображены пятиконечная звезда, лавровая ветвь и красная полоса, как околыш на партизанской шапке. Перед обелиском на наклонной бетонной подушке установлена бронзовая раскрытая Книга, увековечивающая на своих страницах имена тех, кто пал жертвой фашистских палачей в далеком 1944 г.

Памятный знак был установлен в 1977 году студентами Симферопольского автотранспортного техникума.

Текст на Книге:

слева: Наша память из бронзы отлита:

Никто не забыт, Ничто не забыто.

3 января 1944 г. 13:30 Васильковская балка.

Смертоносным грузом с самолетов, зверскими расстрелами немецко-фашистские палачи уничтожили мирных жителей: дети, женщин, стариков.

Здесь смертью храбрых погибли бойцы северного соединения крымских партизан.

справа:

Подскребов А.В.	1902 г.
Авраменко Г.М.	1912 г.
Баркевич Н.	1943 г.
Воробьев Т.	1940 г.
Каменев В.В.	1904 г.
Медведев Н.М.	1912 г.
Гончаренко С.К.	1912 г.
Хромченко Е.	1923 г.
Гончаров У.М.	1884 г.
Рыбовалов Е.Д.	1914 г.
Смаженко К.	1926 г.
Белоконов В.Н.	1926 г.
Картавий С.	1928 г.
Остапенко С.	1909 г.
Тимофеева А.	1925 г.
Набок Г.	1925 г.
Шаров Н.Н.	1918 г.
Гордеев К.П.	1917 г.
Дрыга Н.Т.	1943 г.
Рыжик А.Н.	1925 г.
Чуприн П.Е.	1925 г.
Сосков Н.В.	1923 г.
Очкан Г.	1925 г.
Шмид Ф.	1920 г.
Новак А.	1921 г.
Кулик А.С.	1911 г.
Цомая С.Р.	1909 г.
Акимов В.С.	1925 г.
Дейнега П.Н.	1918 г.

Ницын Н.В. 1915 г.

И кровь их и слезы несла Бурульча...

От крови земля до сих пор горяча...

* * *

Памятный знак на месте стоянки группы Илюхина Ф.Т. «Верного».

Дата сооружения: 1967 г.

Выявленный объект культурного наследия.

Взят на учет приказом Комитета по охране культурного наследия АР Крым от 16.01.2006 № 1.

Расположен по адресу: Белогорский район, урочище Колан-Баир, в 0,7 км к северу от высоты 884 (Курган Славы). N44°53'35" E34°23'18,5".

К осени 1943 года партизанская борьба в Крыму вступает в новую фазу. Более тесной становится координация деятельности партизан Крыма с командованием Красной Армии. В оккупированный фашистами Крым забрасываются группы для связи и диверсионной деятельности. Здесь работают группы из Отдельной Приморской армии, из Народного Комиссариата Внутренних дел (НКВД), Народного Комиссариата Государственной безопасности (НКГБ). Цели и задачи у групп разные: разведка, диверсионная работа на коммуникациях противника, связь с партизанским командованием и подпольем, контроль деятельности партизанского командования и даже деятельности других групп.

Однако следует сказать, что когда начался штурм партизанского края карателями, все разведывательные группы давали отпор врагу, и немало воинов этих групп погибли.

Неподалеку от деревни Бешарань-Отары Зуйского района (ныне с. Новожиловка Белогорского района) 6 сентября 1943 года на парашютах высаживается армейская разведгруппа в составе 9 человек. Целью группы является сбор разведывательной информации о вражеских гарнизонах, о передвижении на коммуникациях противника, также диверсии на железнодорожных ветках Симферополь – Джанкой и Джанкой – Владиславовка. Группа была сформирована из молодых, крепких, прошедших суровую школу войны воинов Красной армии. Командир группы – Илюхин Ф.Т., известный также под прозвищем «Верный». В состав группы входили: Анненко Иван, Бондаренко Петр, Вуколов Анатолий, Добровольский Анатолий, Мотузко Иван, Пропастин Владимир, Щукин Леонид и радистка Добровольская Шура.

Вскоре разведгруппа смогла установить связь с местным подпольем. Деятельную помощь группе

оказывали местные жители: Кляцкая Серафима Ивановна из дер. Тереклы-Шейх-Эли (ныне с. Мельничное Белогорского района), Кляцкой Алексей Парфенович из дер. Бочала Зуйского района (ныне с. Ударное Белогорского района), Рыбовалов В.М. из дер. Зуя, Кравцов Н.М., Бричевский М.А. и другие.

В декабре 1943 года, когда закончилось питание для рации, группа в полном составе пришла в расположение партизан, и расположилась на поляне рядом с III казармой, недалеко от родника Чеклеук-Чокрак. Через партизанский аэродром получив питание для рации, группа возобновила передачу радиogramм командованию Красной Армии.

За 220 дней в тылу врага было взорвано 13 вражеских эшелонов с живой силой и техникой. Командованию Красной Армии передано около 300 донесений с данными о противнике.

В 1944 году при выполнении боевого задания погибли бойцы разведгруппы Добровольский Анатолий и Щукин Леонид. Они похоронены на кладбище в центре с. Мельничное Белогорского района. 3 января 1944 года погибли: Кляцкая Серафима Ивановна и Кляцкой Алексей Парфенович, которые похоронены в братской могиле к югу г. Белогорска.

В 1967 году на месте стоянки группы армейских разведчиков под командованием Илюхина Ф.Т. комсомольцами завода «Сантехпром» был установлен памятный знак.

Памятный знак представляет собой необработанную каменную глыбу, вертикально установленную на землю, на которой на лицевой поверхности укреплен мемориальная доска с текстом: «Место стоянки армейских разведчиков группы «Верного» (Илюхин Ф.Т.). декабрь 1943 года».

* * *

Памятный знак партизанам-артиллеристам «Партизанская катюша».

Дата сооружения 1971 г.

Выявленный объект культурного наследия.

Взят на учет приказом Комитета по охране культурного наследия АР Крым от 16.01.2006 № 1.

Расположен по адресу: Белогорский район, урочище Колан-Баир, в 0,7 км к югу от высоты 884 (Курган Славы). N44°52'49.1" E34°23'21.5".

Артиллерия в партизанском лесу явление уникальное. 18 ноября 1943 года на самолетах к партизанам Крыма была переброшена горная гвардейская батарея «Катюш» (4 установки) с

боекомплект реактивных снарядов. «Катюши» использовались во время налетов на вражеские гарнизоны, в боях с карательными экспедициями. «Выписки из журнала боевых действий 1-го Отдельного гвардейского горно-вьючного минометного дивизиона.

Станица Вышестьибиневская.

10.11.43г. В 13.00 дивизион получил устный приказ члена Военного совета ГМЧ СКФ (Опергруппы гвардейских минометных частей Северо-Кавказского фронта) гв. полковника Губаря сформировать батарею для выполнения особого задания...

13.11.43 г. в 01.00 батарея выступила по назначению, имея при себе 29 человек, 15 сутокащ продовольствия, 6 боевых установок, 600 реактивных снарядов, транспорт передвижения – 3 шт. ГАЗ-2А, 3 шт. «форд».

19.11.43 г. ... Батарея, 29 человек, переброшена самолетами из станицы Крымская в район боевых действий в Крыму.

При переброске действующей батареи в первом эшелоне, в ночь с 14 на 15 ноября без вести пропали вместе с самолетом командир батареи гв. ст. лейтенант Нагурный И.Н., командиры установок гв. ст. сержант Корнев Н.А., гв. сержант Федоров В.И., гв. сержант Кондрик А.Д., гв. рядовые Облажнов С.П., Васильчиков А.Б., Кочнев П.Г., Бондарь И.П., Байчабилов.

... По приказанию начальника Опергруппы ГМЧ СКФ в 20.00 командир 9-й батареи гв. ст. лейтенант Авдюков Петр Павлович откомандирован для выполнения особого задания на фронт в составе батареи, ушедшей 12.11.43 г.

21.11.43 г. Десантная батарея выполняет боевое задание. Связи с ней дивизион не имеет. В 20.00 окончена отгрузка остального ее имущества.»

В партизанском лесу по приказу, командира 1-й бригады Федоренко Ф.И., батареи доукомплектовали артиллеристами и минометчиками из числа партизан. Каждая пушка передвигалась на буксире за автомобилем, а «катюша» - в кузове грузовика.

27.11.1943 г. во время Шумхайской наступательной операции артиллеристы приняли первое боевое крещение, послужив подмогой 1-й и 6-й партизанским бригадам.

Пять месяцев десантники-артиллеристы находились в тылу врага, в боях, в походах. За это время батарея понесла потери: 14 человек убитых, 2 человека пропали без вести, 4 человека ранено.

13 апреля 1944 года 9 человек личного состава, с

единственной уцелевшей реактивной установкой «катюша», принимали участие в освобождении Симферополя года. Из 29 человек десанта – 26 представлено к награждению орденами СССР.

На памятной плите написаны всего лишь 5 фамилий: Авдюков П.П., Асланян П.Г., Тальский, Пригода, Абесутов.

Памятный знак партизанам-артиллеристам «Партизанская катюша» был установлен в 1971 году учащимися автодорожного техникума г. Симферополь.

Памятный знак представляет собой прямоугольную бетонную плиту на которой установлены под наклоном пять металлических двутавровых конструкций – направляющие для установки реактивных снарядов, стела из натурального камня с обработанной лицевой стороной на которой выбита надпись залитая красной краской: «Поклонись героям – за эту пядь земли им жизнь пришлось отдать.».

Также на плите установлена, на бетонной наклонной подушке, табличка с надписью: «Здесь стояла батарея партизанских катюш. ноябрь-декабрь 1943 г.». В левом нижнем углу установлена табличка с текстом: «Монумент сооружен комсомольцами и молодежью Симферопольского автотранспортного техникума. 1971 г.».

Слева от памятного знака от памятного знака на бетонной подушке установлена мемориальная доска, на которой изображены пятиконечная звезда, лавровая ветвь с текстом: «Здесь сражались и героически пали Авдюков П.П. гв. ст. л-т. Асланян П.Г. гв. л-т. Тальский гв. ряд. Пригода гв. ряд. Абесутов гв. ряд. декабрь 1943». Мемориальная доска ограничена бетонным бордюром.».

Территория вокруг памятного знака благоустроена.

* * *

Памятный знак Куртсеитову Сейдали.

Дата открытия: май 1975 г.

Выявленный объект культурного наследия.

Взят на учет приказом Комитета по охране культурного наследия АР Крым от 16.01.2006 № 1.

Расположен по адресу: Белогорский район, урочище Колан-Баир, в 0,15 км к востоку от высоты 884,0 (Курган Славы). N44°53'17,3" E34°23'13,1".

Куртсеитов Сейдали Сейфуллаевич, 1924 года рождения, крымский татарин, уроженец д. Терменчи Зуйского района (с. Спокойное, Симферопольского района), командир группы Зуйского отряда, 5 отряда 2 сектора, 18 отряда

1 бригады, погиб 21 (29) января 1944 года. Похоронен в урочище Колан-Баир.

Сейдали Куртсеитов стал партизаном в неполные 17 лет. В последние дни октября 1941 года он пришел в районный комитет комсомола и уговорил, чтобы его зачислили в партизанский отряд формирующийся в Зуйском районе. С. Куртсеитов находился в лесу с первого дня партизанской войны. Вначале воевал в составе Зуйского партизанского отряда. С 25 октября 1942 года связи с реорганизацией партизанских отрядов зачислен в 5-й отряд 2-го сектора, а 15 июля 1943 года переведен в 2-й отряд 1-й бригады. 1 ноября 1943 года в связи притоком пополнения из предгорных деревень Крымский штаб партизанского движения провел переформирование соединений. Сейдали Куртсеитов становится партизаном вновь созданного 18-го партизанского отряда 1-й бригады.

За время, проведенное в партизанских отрядах, Сейдали Куртсеитов участвовал в боях с карателями, был разведчиком, проводником, в составе диверсионной группы пускал под откос вражеские поезда. Он вырос от рядового бойца до командира группы 18-го отряда. За боевые успехи был награжден правительственными наградами: орденом Красной Звезды, медалью «За отвагу».

Неоднократно судьба сводила Сейдали Куртсеитова со смертью... Он был трижды ранен, а в четвертый и последний раз смертельно. Это случилось 29 января 1944 года.

В дневнике боевых действий 1-й бригады 29 января записано: «Противник силами до 1500 солдат и офицеров, 11 танков, 4 бронемшины, 3 артбатареи и штурмовой авиации предпринял наступление на рубеж обороны 1-й бригады...».

На опушке леса, восточнее высоты 884 позицию защищает партизанская группа, которой командует С. Куртсеитов. Партизаны отражают одну атаку за другой, но силы слишком не равны. Превозмогая боль после полученного ранения, С. Куртсеитов руководит группой, и сам стреляет из автомата. Второе ранение. И сразу за этим рядом разорвался вражеский снаряд.

Каратели овладевают позицией, и Сейдали Куртсеитов, в бессознательном состоянии оказывается у них в руках. Враги неистовствуют: выкалывают ему глаза, отрезают уши. А затем, пригнув два дерева, друг к другу, фашисты привязывают партизана к ним и опускают деревья...

Когда подошло подкрепление, партизаны

вернулись на оставленные позиции. После боя похоронили погибших товарищей и две части тела командира группы Сейдали Куртсеитова.

Памятный знак Сейдали Куртсеитову был установлен 1975 году комсомольцами завода телевизоров производственного объединения «Фотон» г. Симферополь.

Памятный знак представляет собой бетонное прямоугольное основание, на котором вертикально установлен прямоугольный камень с необработанными сторонами – стелу, на лицевой стороне, которой укреплен прямоугольный каменный камень с надписью, в верхней части плиты выбита пятиконечная звезда, в левом нижнем углу на камне портрет С. Куртсеитова. Текст на стеле: «Здесь зверски замучен фашистами 29. 1.1944 г. Командир 1-ой группы 18-го партизанского отряда Куртсеитов С.». В левой части основания укреплен информационная табличка с тестом: «Памятный знак установлен комсомольцами завода телевизоров ПО Фотон в мае 1975 г. Реставрирован в августе 1987 г.».

Памятный знак огражден металлической оградой.

* * *

Симферопольский район

Памятный знак бойцам отряда «Смерть фашизму».

Дата сооружения 1980 г.

Выявленный объект культурного наследия.

Взят на учет приказом Комитета по охране культурного наследия АР Крым от 16.01.2006 № 1.

Расположен по адресу: Симферопольский район, урочище Колан-Баир, в 0,4 км к югу от высоты 884 (Курган Славы). N-44°53.030'; E-34°23.145'.

Биография партизанского отряда начинается с 25 октября 1942 года, когда решением Военного Совета Черноморской группы войск Закавказского фронта проведена реорганизация партизанского движения в Крыму. Вновь созданный отряд получает порядковый номер №4 и включается в состав 2-го сектора.

15 июля 1943 года приказом начальника Крымского штаба партизанского движения на участке бывшего 2-го сектора создана 1-я бригада из трех отрядов численностью по 40 человек каждый. На базе 4-го отряда образован 2-й отряд, в который перешли из 5-го отряда диверсанты Сакович и Куртсеитов, разведчики Закациола и Овечкин.

Командиром отряда назначен Федоренко Ф.И. (командир бывшего 4-го отряда), комиссаром - Черкез С.И., начальник штаба – Сорока Н.А., начальник разведки – Колпаков Н.Е.

1 ноября 1943 года в связи притоком пополнения из предгорных деревень Крымский штаб партизанского движения провел реформирование соединений. На базе 1-й бригады создано три бригады: 1-я в составе 2-го, 18-го, 19-го отрядов. Командиром назначен Федоренко Ф.И., а командиром 2-го отряда назначен Сорока Николай Анисимович, комиссаром Буряк Василий Михайлович.

В составе отряда действовала боевая группа партизан-словаков. Первая группа словаков, во главе с оберфельдфебелем Виктором Хренко, перешла на сторону партизан 12 июня 1943 года из чехословацкой дивизии «Рыхла». В разное время в отряде воевало более 40 словаков из этой дивизии.

Слава об отряде №2 гремела по всему партизанскому лесу. Для примера, список боевых операций, где принимал участие партизанский отряд, за ноябрь 1943 года:

3 ноября. Отряд под командованием Федоренко Ф.И. выбил оккупантов из дер. Бура, Ново-Ивановка. Группа партизан-словаков переодевшись в форму солдат чехословацкой дивизии, остановила на шоссе 3 немецкие легковые автомобили, обезоружила 6 офицеров, в том числе одного полковника, и в завязавшейся перестрелке уничтожила 25 вражеских солдат. Другая группа партизан-словаков на шоссе Симферополь – Зуя, остановила 2 грузовика, обезоружила и доставила на этих автомобилях в лес 9 румынских солдат и офицера.

4 ноября. Партизаны 2-го отряда под командованием Федоренко Ф.И. на шоссе Симферополь – Зуя совершили налет на автоколонну, уничтожив 20 фашистских солдат и 6 офицеров, а также 15 добровольцев.

7 ноября. Партизанскими отрядами 1-й бригады (в том числе и 2-ой отряд) занято более 10 деревень примыкающих к лесной зоне.

8 ноября. Отряд №2 совершил ночной налет на вражеский гарнизон в деревне Эски-Сарай. Убито более 30 солдат и офицеров противника. 2-й и 6-й отряды

1-й бригады разгромили карательный отряд румын близ деревни Толбан.

13 ноября. Карательный отряд оккупантов, при поддержке кавалеристов и 3-х танков, вошел в села Барабановка и Петрово и начал силой

угонять население. В это время 2-й отряд партизан атаковал карателей и выбил их из сел, освободив жителей. Во время боя партизаны подбили один танк, а второй захватили исправным, но не сумев им управлять вывели его из строя и подожгли.

27 ноября. Партизаны 1-й и 6-й бригад совершили ночной налет на вражеский гарнизон в деревнях Шумхай и Чавке. Разгромлен штаб гарнизона, склады с боеприпасами и продовольствием, уничтожено 28 офицеров и более 200 солдат.

29 января 1944 года партизанский отряд №2 получил наименование «Смерть фашизму».

17 марта 1944 года приказом командования Северного соединения объявлено о награждении 2-го отряда («Смерть фашизму») Красного знамени ЦК ВЛКСМ и о преобразовании его в комсомольско-молодежный отряд. В этот же день знамя было вручено отряду.

13 апреля 1944 года отряд «Смерть фашизму» во время боя у поселка Зуя воссоединился с регулярными частями Красной Армии. Совместно с 101-й бригадой 19-го танкового корпуса 51-й армии принимал участие в освобождении Симферополя от немецко-фашистских захватчиков.

Памятный знак представляет собой пятиконечную звезду в обрамлении лавровых ветвей, которая установлена на ступенчатом основании. На памятном знаке установлена табличка с текстом: «Остановись...Оглянись...Задумайся... Ты на Колан-Баире. Здесь шли бои за каждый метр. Бойцам отряда «Смерть фашизму». Благодарные потомки.

Памятный знак был сооружен в урочище Колан-Баир, на лесной поляне, комсомольцами монтажного участка №3 Симферопольского домостроительного комбината в 1980 году.

* * *

Памятный знак в честь погибших крымских партизан в годы Великой Отечественной войны – «Курган Славы».

Дата открытия 27 августа 1967 г., реконструкция 2000 г.

Выявленный объект культурного наследия.

Взят на учет приказом Комитета по охране культурного наследия АР Крым от 16.01.2006 № 1.

Расположен по адресу: Симферопольский район, урочище Колан-Баир, высота 884.N44°53'14,9" E34°23'3.7".

Зуйские леса, где находится урочище Колан-Баир, в годы Великой Отечественной войны стали территорией, которая находилась под постоянным контролем партизан. С первых дней оккупации

начинается отсчет боевых действий партизанских отрядов. Еще до оккупации были подготовлены базы с продовольствием и боеприпасами. Здесь с ноября 1941 года по март 1942 года базируются следующие партизанские отряды: Зуйский, Бююк-Орланский, Сейтлерский, Красноармейский.

Зуйские леса в период оккупации Крыма немецко-фашистскими захватчиками были одним из важнейших центров партизанского движения. В марте 1942 года сюда перешел штаб второго партизанского района, которым командовал Генев И.Г., и Центральный штаб партизанского движения в Крыму во главе с Мокроусовым А.В. и Мартыновым С.В.

С осени 1942 года, после реорганизации партизанского движения, в Зуйских лесах базировались отряды второго сектора (командир – Кураков И.Г., комиссар – Луговой Н.Д.).

Летом 1943 года здесь была сформирована 1-я партизанская бригада:

командир – Н.Д.Луговой

комиссар – М.М.Егоров

начальник штаба – Н.К. Котельников.

С осени 1943 года и до освобождения Крыма с этой территории наносили удары по врагу отряды I-й, V-й, VI-й партизанских бригад, вначале объединенные в Центральную оперативную группу, а с 29 января 1944 года в Северное соединение.

С октября 1942 года здесь же дислоцировался областной подпольный партийный обком партии, подпольный обком комсомола. Основная связь с подпольем, руководство им – все это осуществлялась через Зуйские леса.

Фашистские захватчики неоднократно предпринимали карательные экспедиции против партизанских отрядов, дислоцирующихся в Зуйских лесах.

В карательной экспедиции, предпринятой 24-25 июля 1942 года, фашисты потеряли около 1200 солдат и офицеров, но уничтожить партизан так и не смогли. В декабре 1942 года последовал новый «прочес». Однако и на этот раз народные мстители вырвались из окружения, и ушли в леса заповедника. Ушли непобежденными.

В конце декабря 1943 года отрядам Северного соединения пришлось выдержать жестокий бой с карателями – один из самых тяжелых и длительных за весь период оккупации. Утром 29 декабря 1943 года гитлеровцы открыли по партизанским позициям артиллерийский и минометный огонь, над лесом появилось 40 бомбардировщиков. Многократное численное

превосходство противника позволили ему к исходу дня окружить три партизанские бригады. Несколько суток партизаны мужественно держали оборону. Жестокий бой разгорелся на высоте 884. Здесь героически дрались с врагом бойцы 2-го и 19-го отрядов. Они отбили семь яростных атак противника. 1 и 2 января 1944 года партизаны под натиском карателей отошли к высоте Яман-Таш. Здесь они отбивались от фашистов, пока не кончились патроны. В ночь на 3 января отряды оставили боевые позиции и оторвались от противника. Каратели вынуждены были уйти из Зуйских лесов, потеряв около 1000 солдат и офицеров.

22 февраля 1944 года состоялось заседание бюро обкома ВКП(б), на котором решился вопрос о предстоящем изгнании оккупантов с Крымской земли. Все три соединения были передислоцированы ближе к коммуникациям противника и немедленно приступили к боевым операциям.

Отряды Северного соединения, штаб которого располагался в районе Колан-Баира, контролировали дороги Симферополь - Алушта и Симферополь – Карасубазар (ныне Белогорск). За пять дней (с 8 по 13 апреля), они провели свыше 50 боев на коммуникациях противника. В ходе боев уничтожено 1576, ранено 415 и взято в плен 671 фашистский солдат и офицер.

Урочище Колан-Баир (район высоты 884), это места базирования партизанских отрядов, места где сходились лесные дороги и тропы из окрестных сел, где неоднократно проходили партизанские группы на задание, происходили встречи со связными, отмечены благодарными потомками обелисками, памятными и мемориальными знаками.

По воспоминаниям бывшего учителя физкультуры Зуйской школы, пенсионера, Бородаева В.М. ...«Осенью 1963 года наша группа юных туристов в количестве 40 человек была в походе. После ночевки на «III казарме» (в непосредственной близости от памятника группе «Верного») мы вышли на высоту 884. До этого, т.е. в предыдущие наши походы, на высоте, кроме металлического обелиска ничего не было. А здесь смотрим, какой-то тур из камней сложен – около 3 метров в ширину, метров 6 в длину и около 1,5 м в высоту. Возле этого тура расхаживает какой-то мужчина. Как выяснилось, это был Н.Д.Луговой – комиссар Северного соединения партизан. Николай Дмитриевич объяснил нам, что здесь, на высоте 884, на месте, где пересекались все пути

партизанской связи, где шли самые жестокие бои партизан против захватчиков, где каждая пядь земли полита кровью врагов и наших партизан – здесь закладывается основание величественного памятника партизанам Северного соединения, что в центре уже сложенного тура заложена металлическая капсула с обращением к людям, которые будут жить в XXI веке. Насколько мы тогда поняли, этот тур – только основание, которое должно заливаться бетоном, а сам памятник будет сооружен на этом основании. Возможно, что в начале памятник и проектировался как обелиск, но потом его заменили курганом. Н.Д. Луговой спросил, сможем ли мы принести еще камней, нужно, мол, «поднять» тур повыше. Ребята с радостью согласились, в течение часа таскали камни за 150 –200 м от тура (на самой высоте и вокруг нее луг был чист от камней)... Через два года мы снова побывали на высоте 884, но каменный тур уже был засыпан землей. Курган был высотой примерно 4 метра».

В эти годы здесь были открыты туристские маршруты, поэтому ежедневно сюда приходили туристы со всего Советского Союза и руками насыпали на Курган землю. «Возведение» Кургана Славы продолжалось несколько лет. В 1967-1968 гг., процедура насыпки земли на Курган Славы была закончена, т.к. весь Курган Славы был обложен дерном. Вершина Кургана была около метров 10.

Памятный знак в честь погибших крымских партизан в годы Великой Отечественной войны – «Курган Славы» был официально открыт 27 августа 1967 года.

На памятнике неоднократно проводились изменения:

- 1967 г. - Состоялось официальное открытие Кургана Славы. На плитах список из 35 фамилий.
- 1990 г. - Плиты со списками заменены на металлические, список дополнен до 96 фамилий.
- 2000 г. - Проведена реконструкция памятника, список дополнен до 187 фамилий.

Габаритные размеры кургана: высота – 9 м, диаметр основания – 40 м.

Слева от лестницы на бетонных плитах установлены 4 мемориальные доски:

Текст на доске №1 «Никто не забыт»

Текст на доске №2 «Ничто не забыто»

Текст на доске №3 «Курган «Славы» сооружен в память о героически погибших крымских партизанах в борьбе с немецко-фашистскими захватчиками 1941-1942 г.г.»

Текст на доске №4 «Насыпают курган без ковша,

без лопат, он с могилки солдатской по горсточке взят, по слезинке у вдов, по кровинке из ран, а смотрите какой вырастает курган».

Справа от лестницы на бетонных плитах установлено 18 мемориальных досок с фамилиями 187 погибших партизан.

* * *

Памятный знак партизанам-артиллеристам на горе Юки-Тепе («Высота 1025»).

Дата сооружения: 1962 г.

Выявленный объект культурного наследия.

Взят на учет приказом Комитета по охране культурного наследия от 16.01.2006 № 1.

Расположен по адресу: АР Крым, Симферопольский район, урочище Колан-Баир, в 5,85 км к юго-востоку от высоты 884 (Курган Славы). N44°50'.812" E34°25'.931".

Между Долгоруковской и Караби яйлой находится высота 1025. Эта территория окружена со всех сторон лесами, есть глубокие балки с крутыми склонами. Все это давало партизанам преимущество в маневрировании – они могли быстро менять свою дислокацию.

Во время войны на высоте 1025 базировалось командование Второго партизанского района, центральный штаб во главе с А.В.Мокроусовым. Это был центр партизанского движения, там даже в одно время находился областной комитет партии.

Так же на этой территории сохранился шалаш радиста. Партизанская радиостанция передавала важнейшие сведения о противнике, а так же принимала указания с «Большой земли».

Наверное, одним из самых ярких и эффектных, по сравнению с другими партизанскими памятниками, является пушка. Эта трехдюймовая пушка была оставлена отступавшими советскими войсками в районе Барабановки, и ее партизаны на руках затащили на гору в 1942 году.

Летом 1942 года в этих горах шли кровопролитные бои, именно тогда и начала «работу» партизанская пушка. С заросшей лесом «Высоты 1025» она вела огонь по всей округе, прикрывала партизанские аэродромы на соседних плато. Пушка стреляла до последнего снаряда. А когда боеприпасы закончились, партизаны сбросили оружие в пропасть, чтобы оно не досталось врагу.

На высоте, с которой открывается вид на обрывы Тырке, находится братская могила партизан, погибших в том неравном бою. Велики были потери народных мстителей, но противник потерял в несколько раз больше – около 1200

гитлеровских солдат и офицеров остались лежать на поле боя.

Пушка несмотря на столетний возраст, выглядит хорошо и солидно. Сталь вполне качественная, нарезы в стволе не изъедены ржавчиной, хоть ей более сто лет. Только деревянные спицы колес разошлись. На стволе отлито: «С. Петербургский литейный завод, № 196, 1902 года».

Около 20 лет пушка пролежала на дне ущелья. Пока в 1966 году, на День Победы, пушку вернули на историческое место и создали вокруг нее мемориал.

Со временем на горе Юки-Тепе вокруг пушки вырос целый комплекс: реконструирована землянка радистов, наблюдательный пункт разведчиков, в специальном контейнере установлена Книга Памяти.

* * *

Памятный знак в честь партизан 1-й бригады, погибшим в ноябре 1943 года.

Дата сооружения: 1976 г.

Выявленный объект культурного наследия.

Взят на учет приказом Комитета по охране культурного наследия от 16.01.2006 № 1.

Расположен по адресу: Симферопольский район, урочище Колан-Баир, в 2,5 км к западу от высоты 884 (Курган Славы).

N-44°53.030'; E-34°23.145'.

Памятный знак в честь партизан 1-й бригады установлен в связи с двумя событиями которые произошли в ноябре 1943 года.

16 ноября 1943 года фашистское командование предприняло попытку уничтожения партизан 1-й бригады, базирующихся в районе высоты 884. В штурме позиций участвовали два батальона пехоты, 200 кавалеристов при поддержке восьми танков, трех бронемашин, двух 6-ти ствольных минометов, четырех артиллерийских батарей и минометов. В шестичасовом бою партизаны не допустили карателей в лес. Во время боя было уничтожено до 40 солдат противника и до 30 ранено. Партизаны потеряли 9 человек убитыми и 12 ранеными.

27 ноября 1943 года партизаны 1-й и 6-й бригад под командованием Ф.И.Федоренко совершили ночной налет на вражеский гарнизон в деревнях Шумхай (ныне с. Заречное Симферопольского района) и Чавке (с. Перевальное Симферопольского района). Во время боевой операции был разгромлен штаб гарнизона, склады с боеприпасами и продовольствием, уничтожено 28 офицеров и более 200 солдат.

Партизаны потеряли 13 человек убитыми и 27 ранеными.

Памятный знак в честь партизан 1-й бригады был установлен 1976 году комсомольцами завода телевизоров производственного объединения «Фотон» (г.Симферополь). Стелу из грубообработанного природного камня, сужающегося к низу. Стела установлена на возвышении, сложенной из необработанных камней. На лицевой стороне стелы, в верхней части изображена пятиконечная звезда с двумя удлиненными лучами ниже звезды надпись: «Люди подвига крымские партизаны пали смертью храбрых в боях за Родину 16-27 ноября 1943 г.».

У основания памятного знака была установлена металлическая доска с текстом: «Героически погибли при разгроме вражеского гарнизона:

2 отряд Стогний А.А. Конягин Д.А. Кунгуров Я.Е. Черкасов А.П.

Неходенко И.И. Бабиц Франтишек Крицуль Н.Ф. Мерзликин А. Озерский И.П. Симачев П.Л.

18 отряд Волчков Ф.С. Михалко Г.А. Набок В.Л. Хаиндров М.С. Видибура Л.С. Моторин М. Казаченко Г.С.

19 отряд Третьяков Н.В.».

На основе Книги Памяти были уточнены данные о списке фамилий на мемориальной доске у основания памятного знака.

1. Бабиц Франтишек, 1922г.р. словак, житель Чехословакии, боец 2 отряда 1 бригады, погиб 27 ноября 1943 г.

2. Волчков Филипп Сергеевич, 1921 г.р. русский, боец 18 отряда 1 бригады, пропал без вести 29 ноября 1943 г.

3. Козаченко Григорий Сильвестрович, 1925 г.р. русский, уроженец с. Зуя, боец 18 отряда 1 бригады, погиб 23 ноября 1943 г.

4. Коняхин Дмитрий Андреевич, 1924 г.р. украинец, житель г. Краматорска, боец 2 отряда 1 бригады, пропал без вести 27 ноября 1943 г.

5. Крыцуль Михаил Федорович, 1906 г.р., русский, житель Варениковского района рас-нодарского края, боец 2 отряда

1 бригады, пропал без вести 27 ноября 1943 г.

6. Кунгуров Яков Евстафьевич, русский, житель с. Речуново Тальменского района Алтайского края, боец 2 отряда 1 бригады, пропал без вести 27 ноября 1943 г.

7. Мерзликин Александр 1915г.р., русский, уроженец с.Зараново Рязанской области, боец 2 отряда 1 бригады, пропал без вести 27 ноября 1943 г.

8. Михалко Григорий Андреевич (Алексеевич), 1927г.р., украинец, уроженец с. Переволочное Прилукского района Полтавской области, житель д.Нейзац Зуйского района, боец 18 отряда

1 бригады, погиб 27 ноября 1943 г.

9. Набок Василий Леонидович, 1923 г.р., украинец, уроженец д.Нейзац Зуйского района, боец 18 отряда 1 бригады, погиб 27 ноября 1943 г.

10. Неходенко Иван Ильич, 1924 г.р., украинец, житель Лозовского района Харьковской области, боец 2 отряда

1 бригады, погиб 16 ноября 1943 г.

11. Озерский Иван Васильевич, 1926 г.р., житель г.Краматорска, боец 2 отряда 1 бригады, погиб 16 ноября 1943 г.

12. Симачев Павел Леонидович, русский, житель г. Сталинграда, боец 2 отряда 1 бригады, погиб 16 ноября 1943 г.

13. Стогний Александр Андреевич, 1916 г.р., украинец, уроженец д. Луцарки Лохвицкого района Полтавской области, командир группы, погиб 27 ноября 1943г.

14. Третьяков Иван Васильевич, 1924 г.г., русский, житель д.Мамак (Строгоновка) Симферопольского района, боец 19 отряда 1 бригады, погиб 16 ноября 1943 г.

15. Черкасов Алексей Платонович, 1913 г.р., русский. Житель д. Таганаш Джанкойского района, старшина 1 ст., 2 отряда 1 бригады, пропал без вести 28 ноября 1943г.

* * *

Памятный знак на месте партизанского аэродрома на г.Отра-Сырт («Малая площадка»). **Дата сооружения 1983 г.**

Выявленный объект культурного наследия.

Взят на учет приказом Комитета по охране культурного наследия АР Крым от 16.01.2006 № 1. Расположен по адресу: Симферопольский район, урочище Колан-Баир, в 4,85 км к юго-востоку от высоты 884 (Курган Славы) N44 52.245 E34 26.470.

В зуйских лесах партизанские соединения были расквартированы следующим образом - Первой партизанской бригаде отвели участок леса к северу от горы Калан-Баир, Пятой - восточнее нас у горы Яман-Таш, Шестая базировалась южнее - в Тиркинском лесу. Штаб соединения сначала «квартировал» в Сосновом лагере, позже перешел на Яман-Таш.

Зона боевых действий Первой бригады - до тридцати сел Зуйского и Симферопольского

районов, соответственно - Зуя и Симферополь. Боевая зона Пятой бригады - от Зуи до Карасубазара. Шестая бригада была нацелена командованием в сторону моря.

На попечении Первой бригады был аэродром у Иваненковой казармы, на котором почти каждую погожую ночь приземлялись Ли-2 с оружием, боеприпасами, другим имуществом.

Всего у партизан было четыре действовавших аэродрома: два на Караби, на Орта-Сырте и Иваненковский. Поражаешься мужеству партизан, которые принимали самолеты на этих аэродромах, блокированных фашистами.

Нагорье Орта-Сырт как раз непосредственно связано с самолетами и партизанами.

В ночь на 24 февраля 1942 года крымскими партизанами были получены радиogramмы - поздравительная с 24-й годовщиной Красной Армии и от разведотдела Крымского фронта о прибытии в ночь на 25 февраля ТБ-3 для сброски грузов в Зуйские леса, в район нагорья Орта-Сырт. Для приема грузов была определена группа из пяти партизан во главе с майором Н. Лариным. Именно Николай Ларин по указанию начальника партизанского района Ивана Генова месяцем раньше нашел и оценил посадочную площадку на плато. После полуночи прилетели три бомбардировщика ТБ-3 и с ходу сбросили грузовые парашюты на обозначенное коистрами место. Самолеты прилетали еще в ночь и сбросили более ста грузовых гондол, которые партизаны собирали весь следующий день. В гондолах были в основном боеприпасы, медикаменты и питание для радиостанции.

Во второй половине марта 1942 г. в штаб 764-го авиаполка вызвали летчиков – лейтенанта А. Морозова, младшего лейтенанта И. Молчанова, сержанта

П. Зенькова и штурмана лейтенанта

И. Цыганкова - и приказали вместе с еще тремя летчиками из 763-го авиаполка явиться в штаб ВВС Крымского фронта в Керчь. Там задачу на снабжение и эвакуацию партизан поставил начальник штаба ВВС фронта комбриг Я.Савельев. Была взята подписка о неразглашении спецзадания, старшим назначен Морозов. Тогда же было получено указание на прием шести санитарных самолетов С-2 на аэродроме Керчи, после приемки которых группа и перелетела на крымский аэродром у селения Харджи-Бие (сейчас не существует, находилось северо-восточнее мыса Чауда).

В начале апреля 1942 г. группу С-2 обособили от полка, разместив на окраине Харджи-Бие. Личный

состав был размещен в рядом находящихся сараях. В целях конспирации звено спецназначения было придано и числилось в составе 526-го батальона аэродромного обслуживания.

После обсуждения двух вариантов маршрута полета (над морем и над сушей) получил предпочтение более безопасный со стороны воздействия противника морской маршрут (мыс Чауда - точка в море - мыс Меганом - лес). Принято решение провести разведывательный полет самого Морозова со штурманом Щербанем на У-2. Несколько дней из-за сложных метеоусловий в районе аэродрома вылет откладывался, затем было два возврата из-за плотной облачности, закрывшей горы.

Первый прилет самолета с Большой земли на плато Орта-Сырт для эвакуации партизан был организован и состоялся с Крымского фронта. Н.Ларин стал первым крымским партизаном, эвакуированным на Большую землю.

В результате боя по захвату селения Баксан в ночь 9 марта 1942 г. он получил ранение ноги, перенес множество мучений: эвакуация с поля боя в сильный мороз, потеря крови, отсутствие медикаментов, его шесть раз выносили на площадку, подобранную им же самим ранее, для вывоза самолетом. Ответственным за прием самолета был назначен начальник разведки отряда И.Харченко. В его распоряжение был выделен радист. В стартовую команду были подобраны проверенные люди. На подступах к посадочной площадке выставили усиленное охранение. К полуночи на 6 апреля 1942 г. на площадку приземлился У-2, доставивший газеты, свертки с махоркой и спички. Конспирация была соблюдена. Летчик и штурман осмотрели площадку, промерили ее и оценили положительно. Ларина в эту ночь эвакуировать не смогли. В следующую ночь, 7 апреля, экипаж Морозова вернулся на С-2 и забрал раненого майора Ларина.

Вместе с ним вывезли множество записок с адресами семей партизан. В результате работы Ларина по отправке из госпиталя писем этим людям прояснилась судьба многих крымских партизан (семьи были в неведении о жизни своих близких с октября 1941-го). Посадка самолета произведена недалеко от штаба Крымского фронта, находившегося в селении Ленинское. Затем майора перевязали, покормили и доставили в штаб фронта, где его принял представитель Ставки ВГК армейский комиссар первого ранга Л. Мехлис; присутствовали командование фронтом

и разведотделом, первый секретарь обкома В.Булатов. Мехлис со свойственной ему энергией сумел решить многие проблемы снабжения партизан. В целом первый прилет Морозова в крымский лес для партизан имел огромное моральное значение.

Звено Морозова летало к партизанам в течение месяца, вплоть до прорыва Крымского фронта немецко-румынскими войсками 9 мая 1942 года. Судя по архивным данным и воспоминаниям партизан, за это время было вывезено из леса 49 человек и доставлено партизанам около пяти тонн продовольствия и медикаментов. Летчики специального звена Крымского фронта всего осуществили около 50 успешных вылетов к партизанам.

Да и в июле, сентябре и октябре на яйлу прилетали уже из станицы Славянской и Сочи эти и другие летчики - И.Молчанов, В.Калмыков, Я.Фадеев, С.Свинов, Ф.Мордовец, а затем пилоты 5-й эскадрильи 8-го отдельного полка Гражданского воздушного флота - А.Шульгин, Н.Огарков, Л.Краснов, И.Тарелкин, П.Решетов, В.Царевский, М.Шнарович, И.Нижник. За время полетов из Славянской летчики звена спецназначения произвели 47 посадок на Орта-Сырте и почти столько же возвратов, но вывезли на Большую землю 94 человека. Множество рейсов сделали и летчики ГВФ.

За Орта-Сыртом закрепилось стойкое название - Малая площадка. Большая была на Караби-яйле и принимала не только маленькие «кукурузники»,

но и средние транспортные «дугласы», Ли-2 и даже дважды тяжелый бомбардировщик ТБ-3, использовавшийся для перевозок грузов и эвакуации партизан...

В 1983 году комсомольцы колхоза «Победа» (с. Ароматное) Белогорского района установили на плато памятный знак в виде боевого советского самолета. Памятный знак представляет собой бетонную усеченную пирамиду установленную на прямоугольное бетонное основание, на площадке сверху пирамиды, на планшайбе, наклонно установлена труба, на которой закреплена модель самолета. На гранях пирамиды закреплены мемориальная и аннотационная доски с текстами:

1. Текст: «Здесь на плато Орта-Сырт с апреля 1942 по апрель 1944 г. действовал партизанский аэродром «Малая площадка», через который было положено начало снабжению партизан, эвакуации раненых, больных и мирного населения. На аэродром выполняли посадки самолеты У-2. апрель 1942 – апрель 1944»;

2. Текст: «В годы войны здесь действовал партизанский аэродром, 6 апреля 1942 г. он принял первый самолет У-2 летчик Морозов Алексей Герасимович штурман Щербань Николай Дмитриевич от комсомольцев колхоза «Победа Белогорского района с. Ароматное 1983 г.».

* * *

*Памятники и памятные места
в Республике Крым, связанные с событиями
Великой Отечественной войны
1941-1945 годов*

Красногвардейский район



Памятники и памятные места в Республике Крым

Памятный знак в честь воинов односельчан




Памятный знак в честь воинов-односельчан.



Памятный знак в честь воинов-односельчан



Памятный знак в честь воинов-односельчан



Братская могила советских воинов и мирных жителей.

Дата событий: 1941-1944 гг.

Красногвардейский район, Красногвардейский п/с, пос. Красногвардейское, парк.

Памятник истории местного значения.

Приказ Министерства культуры Украины от 04.07.2013 №604, охранный №1094-AP.

Охранная зона 7,0 x 10,0 м, в пределах ограды, утверждена решением Крымского облисполкома от 15.01.1980 №16.

В ноябре 1941 года гитлеровцы захватили поселок Красногвардейское (бывшее с. Курман-Кемельчи), для жителей поселка наступили тяжелые дни оккупации. Население жило под постоянной угрозой смерти или отправки на каторгу, но жестким террором фашисты не запугали советских людей. С ноября 1941 года в поселке действовала патриотическая группа (65 человек), которой руководили Н.Г.Мязгов и Н.И.Юдин. В июне 1943 года Н.В.Мязгов, Н.И.Юдин, В.Г.Забелин, М.В.Котова были арестованы гестапо и казнены. 12 апреля 1944 года воины 19-го танкового корпуса 4-го Украинского фронта освободили поселок от немецко-фашистских захватчиков.

В юго-восточной части парка поселка Красногвардейское находится братская могила, в которой захоронены воины Советской Армии, погибшие в боях за освобождение Крыма 1941-1944 гг., и мирные жители – жертвы фашистского террора.

На братской могиле установлен памятник. Памятник представляет собой четырехгранную ступенчатую пирамиду, в верхней части сложенного профиля из черного мрамора, установленную на каменном трапециевидном постаменте. Сверху на памятнике укреплен звезда на лицевой и тыльной стороне памятника установлены мемориальные доски с текстом: на лицевой стороне текст: «Вечная память советским гражданам, погибшим от рук немецко-фашистских захватчиков в Красногвардейском районе в период оккупации октябрь 1941- апрель 1944»; на тыльной стороне текст: «Вечная слава павшим в борьбе за свободу и независимость нашей Родины». На трапециевидной части постамента установлена мраморная мемориальная доска с фамилиями: «Найговизина М., Найговизина З.М., Шнайберт А., Киреев А.П., Олейников М.Г., Пономаренко А., Савостина Н., Савостин Л., Балкин П.И., Лещинская Б., Лещинский Г.».

Перед памятником установлена прямоугольная клумба, территория памятника выложена плиткой, по периметру ограждена металлической оградой.

* * *

Памятный знак в честь воинов-односельчан.

Дата событий: 1941-1945 гг.

Красногвардейский район, Красногвардейский п/с, пос. Красногвардейское, ул. Тельмана, парк.

Памятник истории местного значения.

Решение Крымского облисполкома от 15.01.1980 №16, охранный №2353.

Охранная зона 7,0 x 18,0 м, в пределах подиума, утверждена решением Крымского облисполкома от 15.01.1980 №16.

В годы Великой Отечественной войны на фронтах с врагами сражались жители поселка Красногвардейское (бывшее с. Курман-Кемельчи), в борьбе с немецко-фашистскими захватчиками, многие из них погибли.

В честь воинов-односельчан, отдавших жизнь за свободу и независимость Родины, в 1975 году в южной части парка поселка Красногвардейское был установлен памятный знак. Авторы: архитектор Сахорнов, скульптор Алещенко.

Памятник представляет собой скульптурную композицию, установленную на прямоугольном подиуме. На лицевой части стелы высечено изображение звезды, серпа и молота, а также мемориальная надпись: «Никто не забыт, ничто не забыто. Воинам и гражданам района, павшим за независимость Родины 1941-1945». Перед стелой установлена прямоугольная плита, в центр которой вмонтирована чаша вечного огня, оформленная в виде звезды. Центральная часть памятника – скульптурная композиция воина и скорбящей матери. Воин в шинели, поверх которой наброшена плащ-палатка; за спиной автомат, правой рукой, согнутой в локте, он прижимает к себе каску, левой – обнимает за плечи мать. Мать – пожилая женщина со скорбным лицом, склонила голову на плечо солдату. Композиция установлена на прямоугольный постамент. На этом постаменте мемориальная доска из мрамора с фамилиями: Абрамов Н.Я., Аваков И.А., Анищенко А.М., Бекиров С., Беликов В.И., Бережной А.В. Бойченко С.Е., Бочкарев Д.И., Буряков Н.П., Волков Н.Ф., Гайдар М.А., Галякин И.А., Головатый Ф.Л., Гращенко П.Я., Григоренко Ф.И., Дердарьян С.М., Евдокименко Н.М., Забелин В.Г., Иванов Г.А., Иванов П.П., Калошин Л.П., Карандин С.И., Качурин И.М., Кекшин К.С., Кожевников А.Т., Коновалов Н.И.,

Когова М., Крутько А.К., Либерман И.Л., Литвин Н.К., Лоненко П.К., Майоров Ф.И., Силютков А.Д., Мандарыко А.К., Меримский Х.Ш., Мирошниченко А.И., Осауленко Л.А., Пахусов Е.Л., Синников В.Д., Старолад В.И., Ткаченко П.С., Тряхин И.Е., Федосов А.Н., Христич Ф.М., Цыцутан (Цуцутин) Ю.Г., Шеригов Г.Г., Шустов Н.С., Юхно Г.С., Ющенко И.Ф., Гринберг Г.Я., Кузема Е.Д., Новикова У.И., Фирсов Ф.Г.».

Возле памятника установлены клумбы, площадка перед памятником вымощена плиткой.

* * *

Памятный знак воинам-односельчанам.

Дата событий: 1941-1945 гг.

Красногвардейский район, Александровский с/с, с. Александровка, ул. Октябрьская.

Памятник истории местного значения.

Решение Крымского облисполкома от 15.01.1980 №16, охранный №2357.

Охранная зона радиусом 10 м от центра памятного знака, утверждена решением Крымского облисполкома от 15.01.1980 №16.

На фронтах Великой Отечественной войны сражались с врагом 47 жителей села Александровка. За мужество и отвагу награждено орденами и медалями 27 человек.

В 1970 году в память о воинах-односельчанах, погибших в годы Великой Отечественной войны в селе Александровка был открыт памятник.

Памятник представляет собой стелу с барельефным изображением профиля скорбящей женщины, В верхней части надпись «Вечная слава», в нижней части: «1941-1945». Стела установлена на прямоугольном основании, на котором укреплена мемориальная доска с надписью: «Воинам-односельчанам погибшим на полях сражений Великой отечественной войны».

Перед памятником установлен стилизованный Вечный огонь. Территория у памятника вымощена плиткой, вокруг растут лиственные деревья, устроены цветочные клумбы.

* * *

Братская могила советских воинов.

Дата событий: 1941-1944 гг.

Красногвардейский район, Александровский с/с, с. Александровка, сельское кладбище

Памятник истории местного значения.

Приказ Министерства культуры Украины от 04.07.2013 №604, охранный №1096-AP.

Охранная зона 5,0 х 7,0 м, в пределах ограды, утверждена решением Крымского облисполкома от 15.01.1980 №16.

В 1944 году в ходе наступательной операции по освобождению Крыма от немецко-фашистских захватчиков войсковые соединения 4-го Украинского фронта проводили разведывательные операции.

В апреле 1944 года передовые части 51-й Армии, у села Александровка, провели разведку, в котором участвовал разведотряд из нескольких танков и бронемашин. Во время разведывательной операции, произошел бой с немецкими частями, в ходе которой отряд понес потери.

Воины-танкисты, которые погибли в бою, были похоронены в братской могиле в селе Александровка, имена их неизвестны. В этой же братской могиле, также захоронены Кардаш Аким Иванович, Баев Иван Петрович и летчик, младший лейтенант Акиншин Владимир Емельянович.

Памятник, был сооружен в 1944 году. Автор памятника неизвестен. Памятник представляет собой двухступенчатую пирамиду, увенчанную звездой.

На лицевой и боковых сторонах памятника укреплены мемориальные доски разных размеров с текстами: «Вечная слава воинам Советской армии, павшим смертью храбрых в борьбе за освобождение Крыма (1941-1944 гг.); «Летчик, Младший лейтенант Акиншин Владимир Емельянович, 1923-12.04.1944»; «Баев Иван Петрович, умер от ран в апреле 1944»; «Кардаш Аким Иванович, умер в апреле 1944 г.».

Памятник огорожен бетонными столбами между которыми навешена цепь. Перед памятником устроен цветник.

* * *

Братская могила советских воинов.

Дата событий: 1941-1944 гг.

Красногвардейский район, Амурский с/с, с. Амурское, сельское кладбище.

Памятник истории местного значения.

Приказ Министерства культуры Украины от 04.07.2013 №604, охранный №1101-AP.

Охранная зона 8,5 х 5,0 м, в пределах ограды, утверждена решением Крымского облисполкома от 15.01.1980 №16.

В боях по освобождению Крыма от немецко-фашистских в районе села Амурское (бывшее село Алабаш-Конрат) погибли смертью храбрых советские воины.

В братской могиле похоронены советские воины, павшие смертью храбрых в боях за освобождение Крыма 1941–1944 годах. Братская могила расположена в северо-восточной части кладбища

села Амурское. Памятник установлен в 1944 году, автор неизвестен.

Памятник представляет собой пирамиду, переходящую в прямоугольник, на прямоугольном основании, увенчанную железной звездой. Обелиск – из камня-ракушечника, отштукатуренный. На нем надпись:

«Вечная слава героям павшим в борьбе за освобождение Крыма 1941-1944 гг.

м-р Годневский А.Д.

ст.л-т. Петров И.И.

л-т. Лебедь Г.М.

мл.л-т. Михайлов В.Д.

мл.л-т. Неклиенов Н.И.

мл.л-т. Сыромятников И.В.

мл.л-т. Хамзин И.К.

ст.с-т. Половной А.А.

с-т. Васильев В.И.

мл.с-т. Григорян Б.А.

мл.с-т. Гудов Н.Н.

ряд. Бабинский Н.К.

ряд. Колесников И.И.

ряд. Силягов А.С.

ряд. Полохов А.И.

ряд. Чернявский В.В.

ряд. Неплохов А.И.

ряд. Маннов И.

Памятник огражден металлической оградой.

* * *

Памятный знак в честь воинов-односельчан.

Дата событий: 1941-1945 гг.

Красногвардейский район, Амурский с/с,

с. Амурское, ул. Шевченко, у Дома культуры.

Памятник истории местного значения.

Решение Крымского облисполкома от 05.09.1969 №595, охранный №1114.

Охранная зона в радиусе 30 м от центра композиции, утверждена решением Крымского облисполкома от 15.01.1980 №16.

В годы Великой Отечественной войны на фронтах с врагами сражались 51 житель села Амурское (бывшее село Алабаш-Конрат), в борьбе с немецко-фашистскими захватчиками погибло 33 человека. Все участники войны награждены орденами и медалями.

В честь воинов-односельчан, отдавших жизнь за свободу и независимость Родины 9 мая 1970 года в селе Амурское был открыт памятник. Автор памятника: скульптор К.Г.Кошкин.

Памятник установлен на искусственном холме. Композиция – воин и пионер. Воин в каске,

гимнастерке, с автоматом в руке прижимает к себе мальчика. Мальчик в пилотке, рубашке и шортах. Перед памятником, на диоритовой плите высечена дата: «1941-1945». К памятнику ведут ступени. Внизу холма, по его периметру, на диоритовых плитах надписи: «Никто не забыт, ничто не забыто», «Вечная слава, и память жителям сёл: Амурское, Ново-Алексеевка, Ново-Зуевка, Ново-Ивановка, Искра и Цветково. Погибшим в годы Великой Отечественной войны! Памятник сооружен и открыт к двадцатилетию Победы над фашистской Германией 9 мая 1970 г.».

На остальных шести плитах высечены фамилии погибших односельчан.

* * *

Братская могила советских воинов и мирных жителей.

Дата событий: 1941-1945 гг.

Красногвардейский район, Восходненский с/с, с. Восход, парк у Дома культуры.

Памятник истории местного значения.

Приказ Министерства культуры Украины от 04.07.2013 №604, охранный №1097-AP.

Охранная зона в радиусе 10 м от центра основания памятника, утверждена решением Крымского облисполкома от 15.01.1980 №16.

В ноябре 1941 года гитлеровцы оккупировали село Найбелен (ныне село Восход). За время оккупации от рук немецко-фашистских захватчиков погибло 35 жителей, 36 человек были насильно угнаны на каторжные работы в Германию. Погибшие были захоронены в братской могиле. В апреле 1944 года в боях по освобождению Крыма от немецко-фашистских захватчиков, в районе села Восход, погибли смертью храбрых советские воины.

В 1972 году останки советских воинов, погибших у села Восход и окрестных сел, были перезахоронены в братскую могилу мирных жителей, расположенную в парке села.

Памятник представляет собой комплекс, состоящий из центральной скульптурной композиции воина, установленного на высоком, прямоугольном постаменте, на лицевой части, которого закреплена мемориальная доска с текстом: «Вечная память жителям сел Восходненского сельского совета погибшим в Великой Отечественной войне 1941-1945» и полукруглой стены, расположенной позади скульптурной композиции. По всей площади стены, через равное расстояние, в верхней части, изображены памятные даты Великой

Отечественной войны «1941 1942 1943 1944 1945», соединенные между собой гирляндами в виде лавровых ветвей, перевитых лентой. Под памятными датами установлены четыре мемориальные доски с фамилиями: «Аврасин А.П., Антонюк В.У., Балахов А.И., Белостоцкий Н.И., Бережной А.И., Бильченко П.И., Ботвинов А.П., Брук С.С., Бреднев П.А., Бурлыга И.С., Быков Х.Д., Гетманченко А.И., Гнедой В.И., Гоберман Б.Б., Голдин А.П., Гончаров В.П., Горелик И.А., Гостев П.Г., Гришин В.Ф., Громовенко М.С., Гузев А.Г., Гуревич И.А., Гуревич М.А., Гуринов В.И., Гутенко Н.К., Дембо Я.Ф., Дзюбин И.В., Диденко П.С., Дубнов З.Х., Дубровский С.Х., Дубровский А.Ш., Дубровский Ф.Ш., Захилько И.Н., Злотин И.Я., Зубилов И.Я., Зубов Т.И., Иоффе И.Л., Ильченко К.Г., Казачков И.З., Кайданов С.З., Калугин Д.И., Калашников И.К., Каминский Г.Б., Каминский Н.Б., Канчик У.Е., Кильдюшин Т.Е., Кобенко В.И., Ковтун М.Н., Колодин А.Г., Коновалов И.Г., Кравченко М.Т., Краснов Е.Т., Кузнецов А.В., Куров В.Г., Курцер Л.В., Кушнарченко И.А., Левичев Г.Т., Лившиц Л.С., Лившиц Ш.-Х.Я., Лившиц О.З., Ливицкий А.К., Линьков Е.И., Лихтенштейн С.Е., Лукьянов Н.П., Мадюдин А.М., Маленко И.Ф., Мамай М.С., Манин Б.М., Механик П.Ш., Модюдин Д.И., Михлин Е.В., Молдован А.Н., Моисеенко Ф.С., Мороз А.И., Мусат И.М., Немченко А.М., Непомнящий К.И., Обертюр Л.К., Остапенко Г.А., Пас И.М., Погребенко Н.А., Попов Н.Я., Прокопенко А.В., Рабенко А.М., Раввин И.И., Рагинский И.Ф., Резвин Д., Резников Д.А., Резников А.А., Репин А.Н., Романчук С.Е., Рохмин С.З., Рябов А.Е., Самардин Н.Е., Самойловский В.И., Семенов М.И., Симкин С.А., Скенарь И.И., Сомохин Н.И., Сорокиянец Д.П., Сошенко П.Ф., Старинский И.С., Тенцер М.М., Терещенко И.Н., Ткаченко В.Я., Усачев В.Г., Фельдман Н.И., Фридман Г.А., Фридман Н.А., Ходыкин М.В., Цейтлин М.Е., Цимбер Ю.Л., Цирульников М.В., Шахов А.И., Шведов В.З., Школьников Э.Г., Штрутин И.Я., Ягранович Я.А.».

По обе стороны от полукруглой стены расположены прямолинейные участки стены переменной высоты, на лицевой грани, которой изображены стилизованные, склоненные знамена.

Территория памятника ограничена бордюром, к памятнику ведет дорожка, вымощенная бетонами плитами, в центре, которой устроены цветочные клумбы.

* * *

Могила Андреева А.Г.

Дата событий: 1944 г.

Красногвардейский район, Восходненский с/с, с. Климово, сельское кладбище.

Памятник истории местного значения.

Приказ Министерства культуры Украины от 04.07.2013 №604, охранный №1098-AP.

Охранная зона 7,5 x 3,5 м, в пределах ограды, утверждена решением Крымского облисполкома от 15.01.1980 №16.

На сельском кладбище села Климово установлен памятник на могиле Андреева А.Г. – старшего лейтенанта, который сражался в боях за Крым в 1944 году, был тяжело ранен и доставлен в больницу села Климово, где 17 апреля 1944 года скончался от тяжелых ран.

Памятник установлен в 1965 году, в настоящее время заменен. Автор неизвестен.

Памятник представляет собой четырехгранный шпиль, увенчанный звездой, установленный на квадратном бетонном постаменте. В нижней части шпиля установлен бетонный куб, на четырех сторонах, которого изображены барельефы военнослужащих четырех родов войск. На лицевой стороне постамента установлена мемориальная доска с текстом: «Старший лейтенант Андреев Афанасий Григорьевич 1911 17.IV. 1944. Вечная слава героям, павшим в боях за Советскую Родину».

Территория могилы ограничена бордюром, площадка вокруг памятника вымощена плиткой.

* * *

Памятный знак в честь воинов-односельчан.

Дата событий: 1941-1945 гг.

Красногвардейский район, Зерновский с/с, с. Зерновое, ул. Юбилейная.

Памятник истории местного значения.

Решение Крымского облисполкома от 20.02.1990 №48, охранный №3165.

Охранная зона в радиусе 10м от центра основания памятного знака, утверждена решением Крымского облисполкома от 20.02.1990 №48.

В годы Великой Отечественной войны на фронтах с врагами сражались жители села Зерновое, в борьбе с немецко-фашистскими захватчиками, многие из них погибли. Все участники войны награждены орденами и медалями.

В честь воинов-односельчан, отдавших жизнь за свободу и независимость Родины 9 мая 1985 года в селе Зерновое открыт памятный знак.

Памятный знак выполнен рабочими совхоза

«Рассвет»: Живилов Б.А., Черников Б.А., Ащуренко Н.И.

Памятный знак представляет собой высокий шпиль с изображением на нем ордена Великой Отечественной войны, барельефа воина и женщины. На боковой стороне надпись 1941-1945. Изготовлен памятник из железобетона, площадка вымощена плитами и ограждена. На лицевой стороне установлена мемориальная плита с надписью и фамилиями:

«Они защищали Родину 1941-1945 Аникеев Григорий, Адамень Федор, Асеев Григорий, Асеева Мария, Аккиев Шевкет, Бортник Григорий, Вильчинский Иван, Вербовский Илья, Верхолапова Агафья, Гаврилов Александр, Голубятников Евлампий, Говорун Иван, Герасимчук Евсей, Диваев Сабержан, Дерменджи Абдулхадыр, Ерохин Петр, Ильин Виктор, Ильин Михаил, Ильяшенко Василий, Золотарев Александр, Кориневский Константин, Коровко Василий, Куксов Ефим, Коротынский Степан, Конорев Михаил, Ланцов Василий, Миронов Пимен, Новосад Григорий, Менсутов Энвер, Мордвякин Иван, Макаренко Иван, Макуха Нина, Окунев Рафаил, Осиков Михаил, Озерчук Христина, Онацкий Василий, Попков Александр, Петров Василий, Пшеничный Клим, Рдионов Николай, Савицкий Леонид, Соколов Иван, Соларев Иван, Солопов Николай, Сахно Алексей, Симоненко Прасковья, Седоченко Аркадий, Хоружий Павел, Химич Сергей, Чарчян Андрей, Черкасов Петр, Шумаев Алексей, Штука Михаил, Шемшединов Кундус, Гетманов Михаил, Грисько Михаил».

* * *

Братская могила советских воинов.

Дата событий: 1941 г.

Красногвардейский район, Зерновский с/с, с. Новоекатериновка.

Памятник истории местного значения.

Приказ Министерства культуры Украины от 04.07.2013 №604, охранный №1113-АР.

Охранная зона 8,0 х 3,0 м, в пределах ограды, утверждена решением Крымского облисполкома от 15.01.1980 №16.

В братской могиле покоятся шесть советских воинов из частей 156-й стрелковой дивизии, погибшие в боях при обороне Крыма от фашистских захватчиков в 1941 году. Имена погибших не установлены.

Памятник на братской могиле установлен 9 мая 1970 года. Автор неизвестен.

Памятник представляет собой стелу с барельефом

воина и надписью: «Подвиг твой переживет век». На плите установлена мемориальная доска с текстом: «Вечная слава воинам Советской Армии павшим в боях за нашу Родину (1941-1944гг.)». Материал стелы – оштукатуренный камень, барельеф бронзироваан. Мемориальная доска – из мраморовидного известняка.

Вокруг памятника растут деревья.

* * *

Братская могила советских воинов.

Дата событий: 1941 г.

Красногвардейский район, Калининский с/с, с. Вишняковка, сельское кладбище.

Памятник истории местного значения.

Приказ Министерства культуры Украины от 04.07.2013 №604, охранный №1102-АР.

Охранная зона 3,0 х 2,0 м, в пределах ограды, утверждена решением Крымского облисполкома от 15.01.1980 №16.

Осенью 1941 года советские воины 156-й дивизии вели бои с наступающими частями немецко-фашистских войск.

Девять советских воинов погибли смертью храбрых в обороне за село Вишняковку (бывшее село Когадай), жители села похоронили их в 1941 году. Памятник на братской могиле установлен в 1944 году. Автор неизвестен.

Могила советских воинов находится в юго-западной части кладбища села Вишняковка. Памятник представляет собой пирамиду, увенчанную звездой на прямоугольном основании. На лицевой стороне установлена мемориальная доска с надписью: « Вечная память воинам, погибшим в годы Великой Отечественной войны 1941-1945».

Памятник огражден металлической оградой.

* * *

Памятный знак в честь воинов-односельчан.

Дата событий: 1941-1945 гг.

Красногвардейский район, Калининский с/с, с. Калинино, в парке.

Памятник истории местного значения.

Решение Крымского облисполкома от 15.04.1986 №164, охранный №3056.

Охранная зона в радиусе 15 м от центра основания памятного знака, утверждена решением Крымского облисполкома от 15.04.1986 №164.

В годы Великой Отечественной войны 65 жителей села Калинино (бывшее село Калининдорф) сражались с врагом на фронтах, из них 21 погиб в борьбе с гитлеровцами, 44 человека награждены

орденами и медалями. Именем братьев Ляпуновых – Владимира, Павла, Василия, Ивана и Александра, погибших смертью храбрых в борьбе с фашистами, названа одна из улиц села.

В честь воинов-односельчан, отдавших жизнь за свободу и независимость Родины, в 1971 году в селе Калинино был открыт памятный знак.

Памятный знак представляет собой высокую прямоугольную стелу, с примыкающей к ней скульптурной композицией мужчины и мальчика, в военной одежде. На лицевой стороне стелы, в верхней части надпись: «Вечная память павшим за Родину». Памятник изготовлен из железобетона, площадь возле памятника вымощена плитами. Перед скульптурной композицией установлена мемориальная плита с надписью и фамилиями: «Односельчанам погибшим в период Великой Отечественной войны 1941-1945 гг.

Авраменко В.К., Авраменко П.К., Авраменко А.К., Авраменко И.Ф., Авраменко В.М., Глушенко А.С., Глушенко И.С., Гончаренко А.Е., Кукарекин Г.А., Коротенко Ф.Н., Костюченко К.Н., Костюченко А.К., Кравченко И.Н., Кондрашов Ф.Е., Кондрашов Н.А., Кудинов К.З., Кулинич А.С., Макаев А.С., Цуриков Ф.А., Лютенко И.Д., Ляпунов П.П., Ляпунов В.П., Ляпунов В.П., Ляпунов И.П., Ляпунов А.П., Мунтян П.Н., Мартыненко В.С., Пироженко И.Д., Подрябинкин А.Е., Подрябинкин В.А., Суглобов Д.П., Фесенко И.К., Фетисов В.Е., Федоренко И.М., Щепов Д.Ф., Ярош В.К., Пьяных И.А.»

* * *

Братская могила советских воинов.

Дата событий: 1944 г.

Красногвардейский район, Калининский с/с, с. Калинино, сельское кладбище.

Памятник истории местного значения.

Приказ Министерства культуры Украины от 04.07.2013 №604, охранный №1099-AP.

Охранная зона 4,0 х 3,0 м, в пределах ограды, утверждена решением Крымского облисполкома от 15.01.1980 №16.

В 1944 году во время проведения советскими войсками наступательной операции по освобождению Крыма, немецко-фашистское командование приняло решение о проведении контрудара по наступающим советским войскам. Воздушной разведкой было обнаружено место сосредоточения немецких войск для нанесения контрудара. Подразделения штурмовой авиации получили задание, нанести удар по скоплению немецких войск. В ходе боев в районе села Калинино немцами был сбит советский штурмовик,

экипаж самолета, состоявший из двух летчиков, погиб. Летчики были похоронены жителями села. Фамилии летчиков не известны.

В 1944 году на их могиле был установлен памятник. Автор памятника не известен.

Братская могила находится в восточной части села Калинино, на сельском кладбище. Памятник представляет собой пирамиду на прямоугольном основании, увенчанную железной звездой. Материал памятника - отштукатуренный камень. На памятнике установлена мемориальная доска из мраморного известняка с текстом: «Вечная слава воинам Советской Армии, павшим смертью храбрых в борьбе за освобождение Крыма (1941-1944 гг.)». Памятник огражден металлической оградой.

* * *

Братская могила советских воинов.

Дата событий: 1944 г.

Красногвардейский район, Калининский с/с, с. Коммунары, сельское кладбище.

Памятник истории местного значения.

Приказ Министерства культуры Украины от 04.07.2013 №604, охранный №1100-AP.

Охранная зона 5,0 х 4,0 м, в пределах ограды, утверждена решением Крымского облисполкома от 15.01.1980 №16.

В апреле 1944 года в ходе наступательной операции по освобождению Крыма от немецко-фашистских захватчиков в районе села Коммунары (бывшее село Анновка) погибли солдаты и офицеры из состава 417-й стрелковой дивизии и 19-го танкового корпуса.

Братская могила советских воинов находится на сельском кладбище, фамилии погибших не установлены.

Памятник на братской могиле установлен в 1945 году. Автор памятника неизвестен.

Памятник в форме четырехгранной ступенчатой пирамиды, увенчанной железной звездой. На лицевой стороне установлена мемориальная доска с надписью: «Вечная память воинам, погибшим в Великой Отечественной войны 1941-1945».

Братская могила ограждена металлической оградой.

* * *

Братская могила советских воинов.

Дата событий: 1941-1944 гг.

Красногвардейский район, Клепининский с/с, с. Клепинино, сельское кладбище.

Памятник истории местного значения.

Приказ Министерства культуры Украины от

04.07.2013 №604, охранный №1103-AP.

Охранная зона радиусом 15 м от центра памятника, утверждена решением Крымского облисполкома от 15.01.1980 №16. Осенью 1941 года в селе Клепинино (бывшее село Ташлы-Кипчак) находился военно-полевой госпиталь. Сюда привозили с передовой раненых бойцов 156-й стрелковой дивизии, которая в составе 51-й Армии сражалась с гитлеровцами на Перекопском перешейке. Более двухсот советских воинов погибли и умерли в госпитале от тяжелых ран. На территории села находился ППХТ №170, который обслуживал 156-ю и 271-ю стрелковые дивизии.

После войны останки воинов, умерших от ран в госпитале, были перезахоронены на сельское кладбище.

В 1972 году на братской могиле был сооружен памятник. Автор памятника: скульптор С.Карташов.

Памятник находится в центральной части кладбища села Клепинино.

Памятник представляет собой шестиметровую прямоугольную стелу, с примыкающей к ней, выполненной в лаконичных скульптурных формах статуи солдата, сжимающего в руках автомат. На стеле лампадная железная звезда и надпись лампадными буквами: «Воинам 51 Армии – благодарные потомки».

На стеле четыре мемориальные доски с текстами:

1. «Капсула с посланием потомкам. Заложена 09.05.2010 г. Вскрыть 09.05.2045 г.»;

2. Фамилии советских воинов: «Алятин Асси, Бакан Артем Степанович, Балбеков Петр Яковлевич, Березкин Митрофан Иванович, Бешов Василий Григорьевич, Бондаренко Дмитрий Алексеевич, Велиев Мамут Мамеди, Волков Василий Емельянович, Волков Олег Константинович, Гигун Владимир Кондратьевич, Дрюгин Иван Леонтьевич, Ефименко Петр Никифорович, Жмаев Мирон Тимофеевич, Журавлев Иван Алексеевич, Ивакин Иван Иванович, Грач Абрам Арамович, Гринько Денис Васильевич, Грищенко Иван Семенович, Доробейченко Василий Романович, Каменев Иван Васильевич, Каширин Иван Андреевич, Колесниченко Серафим Маркович, Колодяжный Егор Степанович, Комарников Иван Никитович, Комаров Иван Васильевич, Копышников Иван Григорьевич, Кударь Анатолий Никифорович, Кузин Василий Иванович, Лесничий Николай Евдокимович, Маклакор Федор Васильевич, Манжос Анатолий Петрович, Маргаротский Иосиф Аронович, Морозов Михаил Трофимович,

Муковников Иван Васильевич, Никишин Борис Глебович, Олеошвили Рубен, Осадчий Иван Яковлевич, Пивоваренко Федосий Митрофанович, Пименчук Митрофан Антонович, Потапов Даниил Степанович, Пошосьян Ваган Алексеевич, Пустовой Василий Венедиктович, Сагъадинов Абдухан, Сафер Моисей Аронович, Сидоренко Николай, Спиранский Владимир Павлович, Суджашвили Иван Иванович, Сулицкий Василий Васильевич, Таранюк Павел Алексеевич, Туршуев Иван Николаевич, Федяшкин Николай Семенович, Чебышев Григорий Афанасьевич, Чернецкий Михаил Никифорович, Чернуха Николай Алексеевич, Шаталов Митрофан Петрович»;

3. «Героям Перекопа погибшим осенью 1941 г. Однополчане 9 мая 1972 г.»

4. «Героическим защитникам Перекопа осенью 1941 г. Ветераны 156-й стр. дивизии. Май 1974 года».

Подъемы к памятнику оформлены ступенями, на площадке перед памятником слева и справа стоят артиллерийские орудия. Между подъемами устроена цветочная клумба.

* * *

Памятный знак в честь воинов-односельчан.

Дата событий: 1941-1945 гг.

Красногвардейский район, Котельниковский с/с, с. Дубровское, ул. Школьная.

Памятник истории местного значения.

Решение Крымского облисполкома от 20.02.1990 №48, охранный №3166.

Охранная зона 12,0 x 18,0 м, в пределах ограды, утверждена решением Крымского облисполкома от 20.02.1990 №48.

В годы Великой Отечественной войны жители села Молла-Эли (ныне село Дубровское) сражались с врагом на фронтах.

Памятный знак, в честь воинов-односельчан, погибших в годы Великой Отечественной войны в селе Дубровское был открыт 9 мая 1985 года.

Автор памятника: скульптор

Моргунов Л.И.

Памятный знак представляет собой мемориал. На стене мемориала изображен орден Великой Отечественной войны, символ трех родов войск – три барельефа солдат в форме пехотинца, моряка, летчика и выбиты слова: «Подвиг Ваш бессмертен», внизу: «1941 – 1945» и установлена мемориальная доска с текстом и фамилиями: ВЕЧНАЯ СЛАВА ОДНОСЕЛЬЧАНАМ Артюков А.Н., Абильтаров С., Бастраков Е.Г., Гордеев А.С., Громов А.Я., Горовой Н.Н., Горбунцов С.И., Жуков

Л.Я., Козеев А.К., Колисниченко И.И., Курочка Г.П., Катков И.В., Лутов Г.Т., Подлесный А.А., Суханицкий А.В., Сивцов Ф.П., Тулаев А.Д.».

Памятный знак выполнен из железобетонных плит и железобетона. К памятному знаку сделаны на весь мемориал трехступенчатые дорожки. Памятник огражден корабельными цепями на чугунных столбах.

* * *

Братская могила советских воинов.

Дата событий: 1944 г., перезахоронение из с. Краснознаменка в 1990 г.

Красногвардейский район, Краснознаменский с/с, с. Тимошенко, территория сельского кладбища.

Памятник истории местного значения.

Приказ Министерства культуры Украины от 04.07.2013 №604, охранный №1104-AP.

В 1990 году останки советских воинов старшего лейтенанта Ляховицкого А.И., старшего сержанта Шишкина П.И., которые погибли в боях в районе села Краснознаменка в апреле 1944 года, и Крылова А.Н. из села Краснознаменка были перезахоронены на сельское кладбище села Тимошенко.

На братской могиле был установлен памятник, автор неизвестен.

Памятник представляет собой прямоугольную плиту, установленную на двух постаментах, расположенную на высоком одноступенчатом основании, внутри которого, перед плитой, устроена клумба.

На лицевой грани плиты, высечены фамилии:

«Гвардии лейтенант 20-й гвардейской артбригады Чебанюк Виктор Никифорович 1915-1944.

Старший лейтенант, летчик 807-го штурмового авиационного Севастопольского полка Ляховицкий Александр Иванович 1914-1944.

Старший сержант стрелок - радист Шишкин Петр Иванович 1921-1944.

Крылов Александр Николаевич 1919-1942 расстрелян немецкими фашистами как партизан-подпольщик».

В левом нижнем углу плиты высечено изображение флага Военно-Воздушных СССР и трех самолетов.

* * *

Братская могила советских воинов.

Дата событий: 1941 г.

Красногвардейский район, Краснознаменский с/с, с. Трактное, у развилки дорог Симферополь-Красноперекопск-Краснознаменка.

Памятник истории местного значения.

Приказ Министерства культуры Украины от 04.07.2013 №604, охранный №1105-AP.

Охранная зона 10,0 x 13,0 м, в границах бордюра, утверждена решением Крымского облисполкома от 15.01.1980 №16.

Братская могила находится возле села Трактное (у развилки дорог Симферополь-Красноперекопск-Краснознаменка), в ней захоронены 164 советских воина, расстрелянных оккупантами 11 декабря 1941 года в лагере военнопленных.

Памятник на братской могиле установлен 7 ноября 1967 года.

Автор памятника: скульптор Скорупская Л.А.

Памятник представляет собой скульптурную композицию: фигуру скорбящей матери, плиты с мемориальными надписями, расположенные на подиуме. Фигура скорбящей матери выполнена из искусственного камня, плиты железобетонные, на одной высечена звезда и надпись «Родина-мать никогда не забудет павших советских воинов», на другой надпись: «Здесь похоронены 164 воина Советской Армии расстреляны фашистами в декабре 1941 года».

Территория памятника ограждена каменным бордюром, вымощена плитой, вокруг памятника растут деревья лиственных пород и кустарники, высажены цветы. К памятнику от трассы ведет дорожка, вымощенная плиткой.

* * *

Братская могила советских воинов.

Дата событий: 1944 г.

Красногвардейский район, Ленинский с/с, бывшее с. Крыловка, сельское кладбище.

Памятник истории местного значения.

Приказ Министерства культуры Украины от 04.07.2013 №604, охранный №1106-AP.

Охранная зона 10,0 x 6,5 м, в пределах ограды, утверждена решением Крымского облисполкома от 15.01.1980 №16.

На сельском кладбище бывшего села Крыловка установлен памятник на могиле, погибших советских солдат, в 1944 году, в боях по освобождению Крыма от немецко-фашистских захватчиков.

Памятник представляет собой пирамиду, переходящую в прямоугольник, увенчанную звездой. На лицевой грани памятника установлена мемориальная доска с текстом и фамилиями, погибших советских солдат «Вечная слава героям, павшим в борьбе за освобождение нашей Родины 1941-1945 гг.

мл. л-т - ГУЛЮГИН А.К. 1909 г.
ст. - ГАВЕРКИН А.М. 1922 г.
ст. - ГЕОРГИЯН Г.М. 1915 г.
майор - ГОЛОВИНОВ И.М. 1916 г.
майор - ЕРЕМЧЕНКО А.Е. 1907 г.
с-т. - ЛУНЯНЕНКО А.О.

л-т. - МИНИХ В.А.

мл. л-т - ПОНОМАРЕНКО В.П. 1924 г.

ряд. - ПОТАНИН Г.М. - 1918 г.

ряд. - ПРАВДИН

ряд. - УТКИН М.И. 1923 г.

с-т. - УГЛОВ Ф.И. 1924 г.

ряд. - ХАЙРУТДИНОВ М. 1923 г.

ряд. - ЧИСТЯКОВ И.К. 1915 г.

л-т - ЧАБАНЮК В.Н. 1915 г.»

Территория братской могилы, по периметру ограждена металлической оградой.

* * *

Памятный знак в честь воинов-односельчан.

Дата событий: 1941-1945 гг.

Красногвардейский район, Марьяновский с/с,

с. Марьяновка, сельское кладбище.

Памятник истории местного значения.

Решение Крымского облисполкома от 05.09.1969 №595, охранный №1115.

Охранная зона радиусом 15 м от центра памятника, утверждена решением Крымского облисполкома от 15.01.1980 №16

В годы Великой Отечественной войны жители села Марьяновка сражались с врагом на фронтах, награждены орденами и медалями, 46 человека погибло в борьбе с немецко-фашистскими захватчиками. В честь воинов-односельчан, отдавших жизнь за свободу и независимость Родины, 7 ноября 1967 года в селе Марьяновка открыт памятный знак. Автор памятника неизвестен.

Памятник представляет собой три плиты на прямоугольных основаниях, средняя плита – самая большая. На ней установлены четыре столба, перекрытые площадкой, на которой укреплен звезда. Между столбами буквы: «Вечная слава». На плите надпись: «Павшим в борьбе с немецкими захватчиками за нашу Советскую Родину! 1941-1945».

На обеих боковых плитах текст и фамилии, погибших односельчан: «Односельчане, погибшие в Великой Отечественной войне 1941-1945 годов: Акифьев Д.И., Алексашкин И.И., Бараборкин Н.Ф., Бараборкин В.Ф., Бабынин В.М., Годин Ф.И., Гулаков Ф.Ф., Гулаков И.Ф., Гулаков Н.Ф., Гулаков И.М., Гулаков П.Ф., Дробытько А.В., Демченко Т.Ф.,

Дытченко И. М., Дытченко С.М., Домарацкий И.Т., Захаров Е.Г., Изотов Ф.А, Кожевников В.И., Котов И.Г., Компаниенко В.З., Клименко Ф.Ф., Коршиков П.Ф., Левицкий И.И., Левицкий И.Ф., Лариков Я.М., Лебедиков И.А., Домарацкий Т.Е., Певнев И.М., Карагодов Ф.М., Носов А.Н., Пономаренко А.Г., Обух А.И., Романенко П.С., Сушин В.П., Стрюкова М.И., Чуров М.Д., Черевков Г.Ф., Гулаков В.Ф., Ходий И.В., Французов Д.А., Шевелев В.Г., Юрина А.И., Юрин А.В., Юрин К.А., Юденков Т.М., Яценко М.Е., Буряков Н.П.».

Все три плиты установлены на общий подиум. Перед подиумом находится плита, на которой укреплен венок, перевитый лентами, внутри венка – звезда. Памятник выполнен из камня-ракушечника, отштукатуренный, площадка вокруг памятного знака озеленена.

* * *

Могила неизвестного солдата.

Дата событий: 1944 г.

Красногвардейский район, Марьяновский с/с,

с. Марьяновка, сельское кладбище.

Памятник истории местного значения.

Приказ Министерства культуры Украины от 04.07.2013 №604, охранный №3057-AP.

Охранная зона в границах захоронения, утверждена решением Крымского облисполкома от 15.04.1986 №164.

В апреле 1944 года деревня Маре (ныне село Марьяновка) была освобождена от немецко-фашистских захватчиков воинами 77-й дивизии 51-й Армии. При освобождении погиб один солдат, имя которого осталось неизвестным. Воин был похоронен местными жителями в центральной части сельского кладбища. В мае 1975 года на могиле установлен памятник.

Памятник выполнен в виде стелы, имеющей форму пятиугольника. Стела укреплена на постаменте, выполненном в форме параллелепипеда, боковые грани имеют декоративный руст. На стеле укреплена прямоугольная мраморная плита, в верхней части плиты изображена врезная контурная звезда, в нижней части рельефное изображение, переплетенных лавровых ветвей, ленты, каски и автомата, в центральной части мемориальная надпись: «Неизвестному солдату, погибшему в апреле 1944г. Вечная память».

Вокруг территория могилы вымощена декоративной плиткой.

* * *

Могила неизвестного солдата.

Дата событий: 1944 г.

Красногвардейский район, Марьяновский с/с,
с. Щербаково, у здания клуба.

Памятник истории местного значения.

Приказ Министерства культуры Украины от 04.07.2013 №604, охранный №3058-AP.

Охранная зона в радиусе 15 м от центра основания памятника, утверждена решением Крымского облисполкома от 15.04.1986 №164.

В апреле 1944 года деревня Мурзальяр-Кемельчи (ныне село Щербаково) была освобождена от немецко-фашистских захватчиков частями 19-го Краснознаменного Перекопского танкового корпуса и 77-й дивизией 51-й Армии. При освобождении погиб один солдат, который был похоронен местными жителями на месте гибели, в районе трассы, у выезда из села.

В 1983 году было проведено перезахоронение в центральную часть села Щербаково.

В мае 1985 года на месте могилы был установлен памятник. Памятник представляет собой стелу, опирающуюся на постамент в форме параллелепипеда. Вертикально укрепленная стела выполнена в форме неправильного пятиугольника. На стеле укреплен прямоугольная мраморная плита, в верхней части плиты изображена врезная контурная звезда, в нижней части рельефное изображение переплетенных лавровых ветвей, ленты, автомата и каски. В центральной части мемориальная надпись: «Неизвестному солдату, погибшему в апреле 1944. Вечная память». Территория памятника ограждена бетонным бордюром и озеленена.

* * *

Памятный знак в честь воинов-односельчан.

Дата событий: 1941-1945 гг.

Красногвардейский район, Новопокровский с/с,
с. Новопокровка, у клуба.

Памятник истории местного значения.

Решение Крымского облисполкома от 05.09.1969 №595, охранный №1122.

Охранная зона 40,0 x 45,0 м, в пределах бордюра, утверждена решением Крымского облисполкома от 15.01.1980 №16.

В годы Великой Отечественной войны 182 жителя села Новопокровка сражались с врагом на фронтах, 46 из них награждены орденами и медалями, 84 человека погибло в борьбе с немецко-фашистскими захватчиками.

В честь воинов-односельчан, отдавших жизнь

за свободу и независимость Родины, 9 мая 1971 года в селе Новопокровка открыт памятный знак. Автор памятника: скульптор Береговая З.И.

Памятный знак представляет собой плиту, с одной стороны отшлифована надпись: «Через года, через века – помните! О тех, кто уже не придет никогда – помните!» На боковой грани барельефные изображения лиц односельчан. В десяти метрах от плиты – скульптура скорбящей молодой женщины, одетая в платье и сапоги, голова повязана платком, опущена, руки сжаты, установлена на двухступенчатый постамент. Материал памятника железобетон с мраморной крошкой и бутобетон. Материал- железобетон с мраморной крошкой.

Площадка вокруг памятного знака выложена бетонной плиткой и озеленена.

* * *

Могила Лагутина Е.М.

Дата события: 1941 г.

Красногвардейский район, Новопокровский с/с,
с. Проточное, сельское кладбище.

Памятник истории местного значения.

Приказ Министерства культуры Украины от 04.07.2013 №604, охранный №1107-AP.

Охранная зона 3,0 x 3,0 м, в пределах ограды, утверждена решением Крымского облисполкома от 15.01.1980 №16.

На сельском кладбище села Проточное (бывшее село Новый Баяут) установлен памятник на могиле Лагутина Е.М. - советского воина, который погиб в боях в районе села в ноябре 1941 года.

Памятник установлен в 1944 году, в настоящее время заменен. Автор неизвестен.

Памятник представляет собой вертикальную, прямоугольную стелу, скругленными сторонами, установленную на основании, с надгробной плитой. На лицевой грани стелы, в верхней части установлена мемориальная доска с текстом: «Лагутин Ефим Митрофанович 1896 г.р. Погиб в бою за Родину в ноябре 1941 г.», в нижней части, барельеф. Вокруг территория могилы вымощена плиткой, по периметру установлены бетонный забор, на трех сторонах, которого отлиты медальоны в виде шеврона в центре, которого изображена звезда.

* * *

Памятный знак в честь воинов-освободителей.

Дата событий: 1941-1944 гг.

Красногвардейский район, Октябрьский п/с,
пос. Октябрьское, в парке.

Памятник истории местного значения.

Решение Крымского облисполкома от 15.04.1986 №164, охранный №3055.

Охранная зона в радиусе 15 м от центра основания памятного знака, утверждена решением Крымского облисполкома от 15.04.1986 №164.

В октябре 1941 года село Биюк-Онлар (ныне пос. Октябрьское) захватили гитлеровцы, установленный ими «новый порядок» сопровождался насилием и грабежами населения. За годы оккупации фашисты расстреляли около тысячи жителей села и окрестных деревень, среди них много женщин, детей, стариков, 176 военнопленных; 760 человек насильно угнали на каторжные работы в Германию. Еще до оккупации села, в августе 1941 года, в Биюк-Онларе начал формироваться партизанский отряд. В сентябре в нем насчитывалось 120 партизан (командир Ф.С.Соловей). В ноябре отряд пополнился членами Биюк-Онларского истребительного батальона и 108 бойцами и командирами Красной Армии, которые не смогли пробиться к Севастополю при отступлении. Отряд вырос до 228 человек. С ноября 1941 года по август 1942 года партизаны провели 61 боевую операцию, уничтожили 523 гитлеровца. В боях с оккупантами погибло много патриотов. В августе 1942 года в отряде осталось всего 50 человек, и они влились в другие отряды. Ф.С.Соловей стал командиром 5-й бригады Северного соединения партизан. В 1942 году в селе была создана подпольная патриотическая группа, которую возглавил бывший политработник Красной Армии И.Ф.Димитров. Группа поддерживала связь с одной из подпольных организаций. Патриоты вели агитационную работу среди населения, распространяли листовки и прокламации, информировали жителей о героической борьбе Красной Армии, о самоотверженном труде рабочих и колхозников в советском тылу.

В феврале 1943 года гестаповцам удалось напасть на след иодпольщиков. Более 30 членов группы были арестованы и после жестоких пыток расстреляны в Симферополе.

12 апреля 1944 года Биюк-Онлар освободили от оккупантов подразделения 19-го танкового корпуса 51-й армии - 79-я танковая бригада (командир П.С.Архипов), 26-я мотострелковая бригада (командир П.С.Храповицкий), армейский отдельный мотоинженерный батальон (командир А.К.Сычев), 21-я истребительно-противотанковая артиллерийская бригада (командир В.Д.Павлов)

и 85-й артиллерийский полк (командир П.П.Яременко).

Многие жители поселка сражались против гитлеровских захватчиков на фронтах Великой Отечественной войны.

В честь воинов освобождавших, от немецко-фашистских захватчиков поселок Октябрьское в парке поселка был установлен памятный знак.

Памятник представляет собой стелу, состоящую из разновысоких частей. На лицевой части стелы барельефное изображение солдата и мемориальная надпись: «Воинам освобождавшим от немецко-фашистских захватчиков пос. Октябрьское 1941-1944гг.». Стела установлена на бетоне подиуме, вымощенном плиткой, с двух сторон, которого устроены подьемы из четырех ступеней. Перед памятником устроена клумба, ограниченная бордюром, в центре, которой установлена двухступенчатая плита, на лицевой стороне, которой изображены пятиконечная звезда и текст: «ВЕЧНАЯ СЛАВА ГЕРОЯМ».

* * *

Могила Харченко Н.Н.

Дата событий: 1944 г.

Красногвардейский район, Петровский с/с, с. Ближнее, у поворота дороги от с. Петровка на с. Веселое.

Памятник истории местного значения.

Приказ Министерства культуры Украины от 04.07.2013 №604, охранный №2356-AP.

Охранная зона 2,1 x 1,1 м, в пределах ограды, утверждена решением Крымского облисполкома от 15.01.1980 №16.

В селе Ближнее (бывшее село Кият), у поворота дороги от с. Петровка на с. Веселое установлен памятник на могиле Харченко Н.Н.- рядовой солдат Советской Армии, который погиб при освобождении Крым в 13 апреля 1944 года. Памятник установлен в 1970 году, в настоящее время заменен. Автор неизвестен.

Памятник представляет собой вертикальную, прямоугольную стелу, установленную на основании, с надгробной плитой. На лицевой грани стелы, в верхней части изображена звезда в нижней части, гвоздики, в центральной части мемориальная надпись: «Харченко Николай Николаевич – рядовой солдат Советской Армии погиб в апреле 1944г. при освобождении района от немецко-фашистский захватчиков». На надгробной плите надпись: «Ваш подвиг всегда будет примером для нашей молодежи».

Вокруг территория могилы вымощена плитой, по

периметру установлены мраморные столбики; в центре, перед памятником установлена клумба.

* * *

Памятный знак в честь воинов-односельчан.

Дата событий: 1941-1945 гг.

Красногвардейский район, Петровский с/с, с. Известковое, у Дома культуры.

Памятник истории местного значения.

Решение Крымского облисполкома от 05.09.1969 №595, охранный №1117.

Охранная зона в радиусе 10 м от центра памятника, утверждена решением Крымского облисполкома от 15.01.1980 №16.

В годы Великой Отечественной войны жители села Известковое сражались с врагом на фронтах, 11 человек погибло в борьбе с немецко-фашистскими захватчиками.

В честь воинов-односельчан, отдавших жизнь за свободу и независимость Родины, в 1969 году в селе Известковое открыт памятный знак. Автор неизвестен.

Памятный знак представляет собой обелиск в виде параллелепипеда со скошенным верхом, к боковым граням, которого примыкают две прямоугольные плоские плиты, установленный на прямоугольном постаменте. На обелиске установлен орден Отечественной войны и мемориальная доска надписью и фамилиями:

«Товарищ! Запомни их имена

Антипов Л.В.

Олефиренко И.С.

Губанов А.И.

Порожний В.Н.

Кулик Ф.А.

Стадник М.С.

Караваев В.Р.

Сидобрик Н.И.

Караваев И.Р. - Герой Советского Союза

Кикоть В.В.

Караваев Б.Р.

Вечная слава односельчанам, павшим в боях за свободу и независимость нашей Родины в годы Великой Отечественной войны 1941-1945 гг.»

* * *

Могила Мундыкса И.А.

Дата событий: 1941 г.

Красногвардейский район, Петровский с/с, с. Красная Поляна, сельское кладбище.

Памятник истории местного значения.

Приказ Министерства культуры Украины от 04.07.2013 №604, охранный №1109-AP.

Охранная зона 2,5 x 1,5 м, в пределах ограды, утверждена решением Крымского облисполкома от 15.01.1980 №16.

На сельском кладбище села Красная Поляна (бывшее село Кара-Чокмак) установлен памятник на могиле Мундыкса И.А. - летчика 40-го авиационного полка скоростных бомбардировщиков, который погиб в боях за Крым в июне 1941 года.

Памятник установлен в 1945 году, в настоящее время заменен. Автор неизвестен.

Памятник представляет собой прямоугольную стелу со скошенным верхом, установленную на основании, с надгробной плитой. На лицевой грани стелы, в верхней части изображение флага Военно-Воздушных Сил СССР, в центральной части мемориальная надпись: «Мундыкс Иван Амосович - летчик 40-го авиационного полка скоростных бомбардировщиков. Погиб в июне 1941 года в борьбе с немецко-фашистскими захватчиками», в нижней части, стилизованный «Вечный огонь».

Вокруг территория братской могилы вымощена плитой, по периметру установлены четыре мраморных столбика, рядом с памятником установлена клумба.

* * *

Могилы советских воинов.

Дата событий: 1944 г.

Красногвардейский район, Петровский с/с, с. Красная Поляна, сельское кладбище.

Памятник истории местного значения.

Приказ Министерства культуры Украины от 04.07.2013 №604, охранный №1110-AP.

Охранная зона 5,5 x 2,5 м, в пределах ограды, утверждена решением Крымского облисполкома от 15.01.1980 №16.

На сельском кладбище села Красная Поляна (бывшее село Кара-Чокмак) установлены два памятника на могилах советских воинов.

В первой братской могиле покоятся: Пискарев Петр Георгиевич – командир звена 812-го Краснознаменного ордена Суворова Севастопольского авиаполка. Киреев Юрий Михайлович – летчик 812-го истребительного Краснознаменного ордена Суворова Севастопольского авиаполка. Оба летчика погибли в 1944 году в боях за освобождение Крыма. Памятник установлен в 1945 году, автор неизвестен. Памятник имеет вид пирамиды, установленной на прямоугольное основание, увенчан железной звездой. На памятнике

установлена мемориальная доска с текстом: «Пискарев Петр Георгиевич - командир звена 812-го Краснознаменного ордена Суворова Севастопольского авиаполка 1921-1944гг. Киреев Юрий Михайлович – летчик 812-го истребительного Краснознаменного ордена Суворова Севастопольского авиаполка 1922-1944гг. Не ради славы, не за ордена они отдали жизни за свободу, но живы их дела и имена в сердцах горячих нашему народу». На надгробной плите установлена солдатская каска.

Во второй братской могиле покоятся: Расторгуев Павел Лаврентьевич – старший наводчик миномета. Шкуренко Федор Тимофеевич – рядовой 79-го пограничного полка. Они погибли в боях за село Красная Поляна. В 1944 году жители села похоронили погибших, в 1945 году установлен памятник. Автор неизвестен. Памятник имеет вид пирамиды, установленной на прямоугольное основание, увенчан железной звездой. На памятнике установлена мемориальная доска с текстом: «Расторгуев Павел Лаврентьевич – старший наводчик миномета 1907-1944гг. Не ради славы, не за ордена они отдали жизни за свободу, но живы их дела и имена в сердцах горячих нашему народу». На надгробной плите установлена солдатская каска.

Могилы советских воинов ограждены общей металлической оградой.

* * *

Памятный знак в честь воинов-односельчан.

Дата событий: 1941-1945 гг.

Красногвардейский район, Петровский с/с, с. Красная Поляна, у Дома культуры.

Памятник истории местного значения.

Решение Крымского облисполкома от 05.09.1969 №595, охранный №1118.

Охранная зона в радиусе 10 м от центра основания памятного знака, утверждена решением Крымского облисполкома от 15.01.1980 №16.

В годы Великой Отечественной войны жители села Красная Поляна сражались с врагом на фронтах, 36 человек погибло в борьбе с немецко-фашистскими захватчиками.

В честь воинов-односельчан, отдавших жизнь за свободу и независимость Родины, в 1967 году в селе Красная Поляна открыт памятный знак. Автор неизвестен.

Памятный знак представляет собой обелиск в виде усеченной пирамиды, установленной на трехступенчатом основании. На обелиске звезда

и мемориальная доска надписью и фамилиями:

Товарищ! Запомни их имена

Бедный Д.Д.

Болильи С.А.

Вересоцкий А.И.

Гудко В.А.

Гунько Т.К.

Гавриленко М.Д.

Дорман И.О.

Еременко Ф.А.

Кириченко П.В.

Карлин С.Е.

Коган А.Д.

Карабков И.С.

Коновалов Н.Д.

Литвиненко М.С.

Любчик И.Д.

Ляшенко И.Е.

Молчанов Ф.М.

Моторный И.С.

Моисеенко Ф.Ф.

Михейченко А.Е.

Моторный И.И.

Молчашкин Ф.Я.

Олефиренко В.И.

Овчинников Г.Ф.

Олефиренко В.И.

Пасик М.Т.

Прядко Т.А.

Прасолов Н.П.

Панченко В.М.

Руденко И.В.

Сидоренко П.Г.

Созин И.М.

Тереня И.М.

Тереня С.М.

Яценко И.Л.

Яценко П.Я.

Вечная слава односельчанам, павшим в боях за свободу и независимость нашей Родины в года Великой Отечественной войны 1941-1945 гг.».

* * *

Памятный знак в честь воинов-односельчан.

Дата событий: 1941-1945 гг.

Красногвардейский район, Петровский с/с, с. Мирюловка, у Дома культуры.

Памятник истории местного значения.

Решение Крымского облисполкома от 05.09.1969 №595, охранный №1119.

Охранная зона в радиусе 10 м от центра основания памятного знака, утверждена решением Крымского облисполкома от 15.01.1980 №16.

В годы Великой Отечественной войны жители села Миролюбовка сражались с врагом на фронтах, 24 человека погибло в борьбе с немецко-фашистскими захватчиками.

В честь воинов-односельчан, отдавших жизнь за свободу и независимость Родины, в 1967 году в селе Миролюбовка открыт памятный знак. Автор неизвестен.

Памятный знак представляет собой обелиск в виде четырехгранной пирамиды на прямоугольном двухступенчатом постаменте. На обелиске звезда и мемориальная доска надписью и фамилиями:

«Товарищ! Запомни их имена:

БЕРБИРОВ З.В.	СМЕШНОЙ А.М.
БЕРБИРОВ Н.З.	СМЕШНОЙ И.М.
БОБЫЛЕНКО И.А.	СМЕШНОЙ А.И.
ГОНЧАРЕНКО М.А.	СОЧИВКО Е.Д.
ГОНЧАРЕНКО Д.И.	СОЧИВКО Г.Е.
ДОРМЕНЕВ Р.А.	СЕМЁНОВ С.В.
ДИТЯТКО В.Е.	СТУПАК П.Л.
ДИТЯТКО Я.И.	ТАБУНЩИК Н.И.
ЕМЦОВ И.Г.	ТРОФИМЕНКО Н.С.
ЗАГАЙНЫЙ И.Ф.	ФЕДОРЦОВ Д.Т.
КОНОВАЛОВ М.М.	ШЕВКОВ И.К.
КАМУШКОВ П.Ф.	ЮЩЕНКО Г.А.

вечная слава односельчанам, павшим в боях за свободу и независимость нашей Родины!».

* * *

Памятный знак в честь воинов-односельчан.

Дата событий: 1941-1945 гг.

Красногвардейский район, Петровский с/с, с. Новозестония, у Дома культуры.

Памятник истории местного значения.

Решение Крымского облисполкома от 05.09.1969 №595, охранный №1120.

Охранная зона в радиусе 10 м от центра основания памятного знака, утверждена решением Крымского облисполкома от 15.01.1980 №16.

В годы Великой Отечественной войны жители села Новозестония сражались с врагом на фронтах, 14 человек погибло в борьбе с немецко-фашистскими захватчиками.

В честь воинов-односельчан, отдавших жизнь за свободу и независимость Родины, в 1967 году в селе Новозестония открыт памятный знак. Автор неизвестен.

Памятный знак представляет собой обелиск в виде усеченной пирамиды, установленной на основании. На обелиске железная звезда и мемориальная доска надписью и фамилиями:

Товарищ! Запомни их имена

БЕРМАН У.Э.	ОРЖАНЕНКО В.
БЛАГОДАТКИН И.	ОСАУЛЕНКО Г.А.
ВЕРЕМЬЁВ Ф.Л.	ТРЕФИЛОВ А.П.
ГЕРМАНОВ А.Ф.	ТИНТ В.А.
ГЕРМАНОВ Ф.Ф.	ХОДАКОВ И.А.
КУРГ О.Г.	ХОТУЛЕВ Т.Л.
МЕДВЕДЕВ Н.В.	ЮРИН А.

вечная слава односельчанам, павшим в боях за свободу и независимость нашей Родины в годы Великой Отечественной войны 1941-1945 гг.».

* * *

Памятный знак в честь воинов-односельчан.

Дата событий: 1941-1945 гг.

Красногвардейский район, Петровский с/с, с. Петровка, квартал им. И.А.Егудина.

Памятник истории местного значения.

Решение Крымского облисполкома от 20.02.1990 №48, охранный №3164.

Охранная зона в радиусе 10 м от центра основания памятного знака, утверждена решением Крымского облисполкома от 20.02.1990 №48.

В годы Великой Отечественной войны жители села Петровка сражались с врагом на фронтах, 30 человек погибло в борьбе с немецко-фашистскими захватчиками.

В честь воинов-односельчан, отдавших жизнь за свободу и независимость Родины, 8 мая 1985 года на площади квартала имени И.А.Егудина в селе Петровка открыт памятный знак, 9 мая 2007 года на памятном знаке была прикреплена мраморная мемориальная доска, посвященная 30 односельчанам, погибшим за Родину в 1941-1945 годах.

Автор памятного знака: скульптор Е.И.Максименко.

Памятный знак представляет мемориальный комплекс, состоящий из стены, с левой стороны которой, из специального состава, отлито пять полотнищ красных знамен, и на фоне их пять фигур советских солдат с оружием в руках, и шестиметрового шпилья в центре. В верхней части на шпилье укреплены ордена Великой Отечественной войны. С правой стороны стены надпись: «Никто не забыт – ничто не забыто». Памятный знак выполнен в основном из шархинского мрамора. В центре шпилья прикреплена мраморная мемориальная доска с надписью и фамилиями: «Односельчане погибшие за Родину в 1941-1945 года: Абраимов А.А. Абраимов П.А. Абраимов Ф.Р. Аверин И.М.,

Алейников И.П., Брянцев В.В., Волович С.К., Грабовский К.З., Грабовский Н.З., Гончаренко П.И., Дудченко А.Г., Евстратов Ф.И., Калоша Л.П., Коробицин П.К., Купаев В.А., Лукьянов В.А., Лукьянов И.А., Манжос П.А., Матюшенко А.Х., Матюшенко Ф.Г., Матюшенко И.П., Несвятipasxa П.А., Николенко П.И., Найговзин М.Д., Несин А.Н., Остапенко И.П., Сиников П.А., Савостин Н.М., Чумаченко А.М., Шевченко А.Ф.»

* * *

Братская могила партизан и советских воинов.

Дата событий: 1918 г., 1941-1944 гг.

Красногвардейский район, Петровский с/с, с. Петровка, сельское кладбище.

Памятник истории местного значения.

Приказ Министерства культуры Украины от 04.07.2013 №604, охранный №1108-AP.

Охранная зона 3,0 x 2,5 м, в пределах ограды, утверждена решением Крымского облисполкома от 15.01.1980 №16.

На сельском кладбище села Петровка установлены два памятника:

Памятник на братской могиле, в которой захоронены партизаны, павшие за власть Советов в 1918 году. Памятник представляет собой прямоугольную стелу, установленную на основании, с надгробной плитой. На лицевой грани стелы, в верхней части мемориальная надпись: «ВЕЧНАЯ СЛАВА ПАРТИЗАНАМ ГРАЖДАНСКОЙ ВОЙНЫ» в центре изображение буденовки и красной партизанской ленты, в нижней части, стилизованный «Вечный огонь».

Памятник в память, погибшим советским воинам, зверски замученным в концлагере. Памятник представляет собой прямоугольную стелу, установленную на основании, с надгробной плитой. На лицевой грани стелы, в верхней части изображена звезда, в центре мемориальная надпись: «ПОГИБШИМ СОВЕТСКИМ ВОИНАМ, ЗВЕРСКИ ЗАМУЧЕННЫМ В КОНЦЛАГАРЕ», в нижней части, стилизованный «Вечный огонь». На надгробной плите надпись: «С 1 ноября 1941 года по 10 апреля 1944 года в с.Петровка располагался немецкий концлагерь «Сеполаг 123», где были замучены и расстреляны фашистами более 800 человек советских военнопленных солдат».

Памятники установлены на общем основании, разделенные клумбой, территория вымощена плиткой, по периметру установлены четыре мраморных столбика.

* * *

Братская могила советских воинов.

Дата событий: 1944 г.

Красногвардейский район, Петровский с/с, с. Пушкино, сельское кладбище.

Памятник истории местного значения.

Приказ Министерства культуры Украины от 04.07.2013 №604, охранный №1111-AP.

Охранная зона 4,0 x 3,0 м, в пределах площадки, утверждена решением Крымского облисполкома от 15.01.1980 №16.

В боях по освобождению Крыма от немецко-фашистских захватчиков, в 1944 году, в районе села Пушкино (бывшее село Царевкичи), погибли смертью храбрых советские воины.

Братская могила находится на кладбище села Пушкино. В ней покоятся восемь воинов 271-й стрелковой дивизии и 48-й кавалерийской дивизии. Имена погибших не установлены.

На братской могиле установлен памятник, автор неизвестен. Памятник представляет собой прямоугольную стелу, установленную на основании, с надгробной плитой. На лицевой грани стелы в центральной части мемориальная надпись: «Вечная слава! Павшим в борьбе за свободу и независимость нашей Родины». На надгробной плите надпись: «В братской могиле покоятся воины 271-й стрелковой и 48-й кавалерийской дивизии, павшие в апреле 1944 года. Всего 8 человек. Фамилии не известны».

Вокруг территория братской могилы вымощена плитами, по периметру установлены четыре мраморных столбика.

* * *

Памятный знак в честь воинов-односельчан.

Дата событий: 1941-1945 гг.

Красногвардейский район, Пятихатский с/с, с. Пятихатка, ул. Ленина.

Памятник истории местного значения.

Решение Крымского облисполкома от 05.09.1969 №595, охранный №1121.

Охранная зона в радиусе 10 м от чаши вечного огня, утверждена решением Крымского облисполкома от 15.01.1980 №16.

В годы Великой Отечественной войны жители села Пятихатка (бывшее село Бешуй Эли) сражались с врагом на фронтах, 41 человек погиб в борьбе с немецко-фашистскими захватчиками.

В честь воинов-односельчан, отдавших жизнь за свободу и независимость Родины, в 1966 году в селе Пятихатка открыт был памятный знак. 9 мая 1975 года заменен в связи с тем, что был

сооружен из недолговечных материалов. Автор памятника неизвестен.

Памятный знак представляет собой комплекс, состоящий из каменной глыбы в центре, справа и слева от нее установлены по четыре мемориальные плиты с указанием фамилий, на наклонных постаментах и расположенный на прямоугольном основании. Постаменты и основание облицованы плитами из красного и серого камня. Вплотную к глыбе установлена мемориальная доска с почитательной надписью воинам-односельчанам и мемориальная доска с тремя фамилиями воинов-односельчан.

К памятному знаку ведет дорожка, вымощенная плитами, вокруг памятного знака устроены клумбы.

* * *

Братская могила советских воинов.

Дата событий: 1941 г.

Красногвардейский район, Ровновский с/с, с. Ровное, сельское кладбище.

Памятник истории местного значения.

Приказ Министерства культуры Украины от 04.07.2013 №604, охранный №1112-AP.

Охранная зона 3,0 x 5,0, в пределах бордюра, утверждена решением Крымского облисполкома от 15.01.1980 №16.

В боях по обороне Крыма от немецко-фашистских, в конце ноября 1941 года, в районе села Ровное (бывшее село Кара-Гасан), погибла смертью храбрых группа моряков, отходившая с боями от Перекопа. Общее количество погибших и фамилии не установлены.

Братская могила находилась у сельского клуба, памятник на ней был установлен в 1944 году.

В 1974 году останки моряков были перезахоронены на сельское кладбище. Памятник на могиле перенесен полностью. Памятник представляет собой пирамиду сложного профиля, установленную на двухступенчатое основание. Памятник увенчивает пятиконечная звезда, в верхней части памятника изображение якоря, в центре установлена мемориальная доска с текстом:

«Вечная память воинам Советской Армии,

павшим смертью храбрых в боях за Родину 1941-1944 гг.».

* * *

Памятный знак в честь шоферов.

Дата событий: 1941-1945 гг.

Красногвардейский район, Янтарненский с/с, с. Янтарное.

Памятник истории местного значения.

Решение Крымского облисполкома от 15.04.1986 №164, охранный №3059.

Охранная зона в пределах ограды, утверждена решением Крымского облисполкома от 15.04.1986 №164.

Памятный знак представляет собой автомашину ГАЗ-ММ, установленную на постамент в честь шоферов – ветеранов труда, работавших всю войну и послевоенные годы на машинах ГАЗ-ММ. Памятный знак был открыт в селе Янтарное в 1977 году в день работников автомобильного транспорта.

Грузовые народно-хозяйственные автомобили ГАЗ-ММ выпускались Горьковским автозаводом и во время Великой Отечественной войны и в послевоенные годы. Автомобили ГАЗ-ММ являлись основным транспортным средством, кроме того в военный период они использовались для эвакуации мирных граждан, подвоза солдат, военной техники и различных воинских грузов.

Автомашина полуторка ГАЗ-ММ имеет следующие технические характеристики: масса без груза – 1810 кг, грузоподъемность – 1500 кг, мощность двигателя – 42 лс, максимальная скорость – 70 км/ч, норма расхода горячего на 100 км пути – 20,5 л.

Памятный знак представляет собой автомашину ГАЗ-ММ установленную на прямоугольной металлической раме, опирающейся на две опоры, облицованные плиткой из альминского известняка. На передней опоре имеется надпись «Ветеранам-Водителям».

Площадка вокруг памятного знака вымощена плиткой и огорожена. Ограда представляет комбинацию из металлических опор и якорной цепи. Вокруг ограды высажены сосны и цветы.

* * *

*Памятники и памятные места
в Республике Крым, связанные с событиями
Великой Отечественной войны
1941-1945 годов*

Ленинский район



Памятный знак в честь воинов-односельчан



Памятный знак в честь воинов-односельчан



Братская могила советских воинов



Место массовых расстрелов и захоронений жертв нацизма.

Дата событий: 1941-1944 гг.

Ленинский район, Ленинский п/с,
пос. Ленино, в 2,0 км на юго-восток от поселка.
Памятник истории местного значения.
Приказ Министерства культуры Украины от
22.11.2012 №1364, охранный №1338-AP.
Охранная зона 68,0 x 72,0 м, утверждена
решением Крымского облисполкома от 15.01.1980
№16.

В период Великой Отечественной войны в связи с приближением фронта к Крыму в районном центре Семь Колодезей (ныне поселок Ленино) был сформирован истребительный отряд в составе 200 человек, который принимал участие в боях и на подступах к населенному пункту. В ноябре 1941 года фашисты захватили районный центр Семь Колодезей, расстреляли раненых красноармейцев, а также многих мирных жителей. Во время осуществления Керченско-Феодосийской десантной операции 31 декабря 1941 года районный центр был освобожден войсками 44-й армии Закавказского фронта. С января по май 1942 года воины 44-й и 51-й армий Крымского фронта вели наступательные и оборонительные бои к западу от Семи Колодезей на Акмонайских позициях. 9 мая 1942 года гитлеровцы заняли станцию и поселок Семь Колодезей, устроили здесь застенки полевой жандармерии и расстреляли многих мирных жителей.

В 1943-1944 годах в поселке действовала подпольная патриотическая группа, которую возглавляли Г.А. Астанин и К.И. Богданов. На месте, где фашисты расстреляли пленных красноармейцев, партизан, подпольщиков и мирных жителей, было образовано братское кладбище.

В 1967 году в центре кладбища был сооружен памятник. В центре кладбища установлен четырехгранный обелиск, увенчанный пятиконечной звездой и установленный на основании. На лицевой стороне обелиска в нише установлена мемориальная доска с текстом: «Здесь в 1944 году немецкие фашисты замучили, расстреляли сотни партизан, подпольщиков и мирных жителей района». На братском кладбище сооружено шесть обелисков в виде четырехгранных пирамид, на которых, были установлены мемориальные доски с текстами, которые до настоящего времени не сохранились:

«Здесь покоится прах товарищей, расстрелянных фашистами в 1944г. Волошин М.Ю., Васильев Н.Д., Семенов И., Морозов С., Саса И., Жигай Н., Носаль В.;

«Здесь в феврале 1944 года расстреляны фашистами Семенов Николай Семенович и 40 человек неизвестных». «Колесников Иван Васильевич, 1911 – умер 1944 г.»;

«Здесь в феврале 1942 года расстреляны 4 коммуниста и 2 краснофлотца»;

«С-т Джамбеков Д., ряд. Михайлов С.»;

«Здесь в феврале 1942 года расстреляны фашистами подпольщики Приходько Надежда Егоровна, Чебаненков Мария Архиповна».

Сохранились мемориальные доски с текстом:

«Жителям с. Октябрьское, погибшим в 1941-1945 гг. Жигаев Петр Данилович 1905-1943. Помним, любим, скорбим».

«Здесь захоронены активисты колхозного движения с.Марфовка, расстрелянные 2 августа 1942 года немецко-фашистскими оккупантами: Бастанжиев Константин Семенович 1903 г.р., Нецев Яков Христофорович, 1897 г.р., Пеев Василий Семенович 1908 г.р., Пеева Анна Федоровна 1908 г.р., Тричев Георгий Александрович 1902 г.р.».

* * *

Могилы Г.А. Перемещенко.

Дата событий: 1944 г.

Ленинский район, Ленинский п/с,
пос. Ленино, ул. Пушкина/
ул. Перемещенко.

Памятник истории местного значения.

Приказ Министерства культуры Украины от 22.11.2012 №1364, охранный №1296-AP.

Охранная зона 6,0 x 6,0 м, в пределах ограды, утверждена решением Крымского облисполкома от 15.01.1980 №16.

С августа 1943 года в поселке Семь Колодезей (ныне пгт. Ленино) борьбу против немецко-фашистских захватчиков вела подпольная патриотическая группа, которую возглавлял К.И. Богданов. Перемещенко Г.А., входившая в группу подпольщиков, устроилась писарем в управе гитлеровцев, доставала для членов подпольной патриотической группы чистые бланки пропусков, предупреждала советских людей об опасности, о днях, когда немцы готовили отправку молодежи в Германию, спасла раненых советских летчиков. Сведения о проходящих вражеских эшелонах она передавала на Большую землю через разведчика Павленко А.П., у которого была рация.

В марте 1944 года фашисты выследили отважных патриотов, Перемещенко Г.А. была схвачена и после жестоких пыток 14 марта 1944 года расстреляна.

Памятник на могиле Перемещенко Г.А. был открыт 9 мая 1969 года.

Памятник представляет собой четырехгранную усеченную пирамиду, установленную на постаменте. На памятнике установлена мемориальная доска с текстом: «Галине Перемещенко, подпольщице, героически погибшей от рук фашистских палачей 14 марта 1944 г.», над мемориальной доской изображена звезда, под мемориальной доской изображение автомата и гранаты.

Захоронение ограждено металлической оградой.

* * *

Братская могила советских воинов.

Дата событий: 1941 г., 1942 г., 1944 г.

Ленинский район, Ленинский п/с, пос. Ленино, ул. Некрасова.

Памятник истории местного значения.

Приказ Министерства культуры Украины от 22.11.2012 №1364, охранный №1294-AP.

Охранная зона 39,0x44,0 м, утверждена решением Крымского облисполкома от 15.01.1980 №16

Во время проведения Керченско-Феодосийской десантной операции 31 декабря 1941 года войска 44-й армии Закавказского фронта освободили районный центр Семь Колодезей (ныне пгт. Ленино).

С января по май 1942 года, на Акмонайских позициях шли ожесточенные бои. В районе Семи Колодезей сражались части и соединения 51-й армии Крымского фронта. В боях погибло много советских воинов. Степь вокруг была усеяна их останками, которые в 1944 году были захоронены в братской могиле на поселковом кладбище. В братской могиле захоронено свыше 5000 воинов, некоторые фамилии, погибших установлены.

В 1952 году на братской могиле был установлен скульптурный памятник.

Памятник представляет собой четырех-гранный многоступенчатый обелиск, увенчанный звездой и установленный на постаменте, по обеим сторонам обелиска установлены скульптуры солдата и матроса. На лицевой стороне обелиска, в нижней части, установлена мемориальная доска с текстом: «Боевые знамена склоните у священных могил дорогих. Не забудет народ-

победитель беззаветных героев своих». На лицевой стороне постамента изображение цифр, обозначающих годы Великой Отечественной войны «1941» «1945». Перед памятником установлены мемориальные доски с текстом и фамилиями погибших воинов и три надгробия с мемориальными тестами:

«Растегаев Борис Сосипатович Капитан, начальник строевого отдела, полевое управление 51-й армии, умер от ран 1 марта 1942 года».

«Платонов Василий Яковлевич 28.04.1918года лейтенант, летчик 743-й истребительный авиационный полк погиб 2 мая 1942 года».

«Питенко Иван Иванович младший воентехник, авиамеханик, 25-я истребительная авиадивизия погиб 10 февраля 1942 года».

Площадка вокруг памятника вымощена плиткой, территория захоронения ограждена оградой.

* * *

Группа могил советских воинов.

Дата событий: 1941-1944 гг.

Ленинский район, Ленинский п/с, пос. Ленино, ул. Парельского, поселковое кладбище.

Памятник истории местного значения.

Приказ Министерства культуры Украины от 22.11.2012 №1364, охранный №1295-AP.

Охранная зона 20,0x30,0 м, утверждена решением Крымского облисполкома от 15.01.1980 №16.

В годы Великой Отечественной войны в районном центре Семь Колодезей (ныне пос. Ленино) и западнее от поселка на Акмонайских позициях с декабря 1941 года по май 1942 года вели наступательные и оборонительные бои 44-я, 51-я, 47-я армии Крымского фронта (с января 1942 года). Бои носили исключительно ожесточенный и кровопролитный характер. Советские части сковали здесь на продолжительное время значительные силы немецко-фашистских войск, что затруднило осуществление планов гитлеровского командования на южном стратегическом направлении весной 1942 года.

В апреле 1944 года части подвижные части 3-го горнострелкового и 11-го стрелкового корпуса Отдельной Приморской армии прорвали оборону немецко-фашистских захватчиков на Акмонайских позициях и освободили Керченский полуостров.

В братских и одиночных могилах на поселковом кладбище в поселке Ленино захоронено 639 советских воинов, погибших в боях в январе - мае

1942 года и в апреле 1944 года.

Памятник у братских и одиночных могил сооружен в 1948 году. Памятник в виде четырехгранного многоступенчатого обелиска, установленного на основании. На лицевой стороне обелиска установлена мемориальная доска с текстом: «Вечная слава героям, павшим смертью храбрых в боях и независимость нашей Родины в 1941-1944 гг.» и доска с фамилиями, погибших воинов.

На братских и одиночных могилах установлены памятники единого образца и мемориальные доски с текстом.

«Старший политрук Быков Павел Денисович, погиб при освобождении Крыма 22.02.1944 г.».

«Воины, погибшие в боях за освобождение поселка Ленино: Кубдасарян Австрик М., Зушкарь Засиан И., Егоров Петр М., Евшетев Мамед Л., Савинков Григорий И., Руква Никифор С., Серета Нестор С., Гребенщиков Михаил Д.».

«Воины, погибшие в боях за освобождение поселка Ленино: Коваленко Макар С., Скобцев Игнат С., Вержовский Яков С., Исаян Андрианник В., Прокофьев Николай И., Попов Михаил В., Шестопалов Иван О., Зайцев Николай М».

«Акопян Ерванд Сергеевич, погибший в боях за освобождение поселка Ленино 1941-1944 гг.»

«Воины, погибшие в боях за освобождение пос. Ленино: Нагорный Иван Я., Панин Хачмад Я., Тощенко Андрей Д., Ясский Мендель И.»

«Воины, погибшие в боях за освобождение поселка Ленино: Кушниренко Петр Ф., Симонян Аракел Х., Абдулаев Мухтар А.».

«Воины, погибшие в боях за освобождение поселка Ленино: Шевцов Дмитрий П., Решетников Василий В., Ильичев Николай Р., Каспарян Мардат Л.»

«Ясмбеков Рамазан Агабер Оглы, погибший в боях за освобождение поселка 1941-1944гг.»

«Герасимов Александр Федорович, погибший в боях за освобождение поселка Ленино 1941-1944гг.»

«Газаев Григорий Николаевич, погибший в боях за освобождение поселка Ленино 1941- 1944гг.»

«Гвардии лейтенант Купчевский Константин Павлович».

«Дрок Михаил Сидорович, погибший в боях за освобождение поселка Ленино 1941-1944гг.»

«Заркальян Петр Семенович, погибший в боях за освобождение поселка Ленино 1941-1944 гг.»

«Ибраимов Зия Вашетович, погибший в боях за освобождение поселка Ленино 1941-1944гг.»

Могилы ограждены металлическими оградами.

* * *

Памятный знак в честь воинов-односельчан.

Дата событий: 1941-1945 гг.

Ленинский район, Ленинский п/с, пос. Ленино, ул. Пушкина

Памятник истории местного значения.

Решение Крымского облисполкома от 05.09.1969 №595, охранный №1363.

Охранная зона 13,0 х 7,5 м, утверждена решением Крымского облисполкома от 15.01.1980 №16.

Более 200 жителей села Семь колодезей (ныне пос. Ленино) сражались на фронтах Великой Отечественной войны (1941-1945), многие из них награждены орденами и медалями Советского Союза.

В память, о погибших в годы Великой Отечественной войны односельчанах, в 1967 году в поселке Ленино по улице Пушкина был сооружен памятный знак. В 1985 году памятный знак был заменен.

Памятный знак представляет собой мемориальный комплекс, состоящий, в центре, из четырехгранного многоступенчатого обелиска и стелами трапециевидной формы, расположенными по обе стороны от обелиска, установленный на ступенчатом основании. На лицевой стороне обелиска в нише установлено горельефное изображение ордена Отечественной войны, на противоположной стороне мемориальный текст: «Вечная память героям, павшим в боях за Родину». Перед обелиском, на постаменте, установлен стилизованный вечный огонь в виде пятиконечной звезды. На лицевой стороне стел установлены мемориальные доски с фамилиями погибших односельчан, с противоположной стороне стел горельефное изображение цифр, обозначающих годы Великой Отечественной войны «1941» «1945».

Площадь вокруг памятного знака вымощена плиткой, благоустроена цветочными клумбами.

* * *

Братская могила советских воинов.

Дата событий: 1941-1944 гг.

Ленинский район, Багеровский п/с, пос. Багерово, кладбище.

Памятник истории местного значения.

Приказ Министерства культуры Украины от 22.11.2012 №1364, охранный №1298-AP.

Охранная зона 5,0 х 4,0 м, в пределах ограды, утверждена решением Крымского облисполкома от 15.01.1980 №16.

Советские воины, погибшие в боях с немецко-фашистскими захватчиками в 1941-1944 годах в

районе поселка Багерovo, захоронены в братской могиле на поселковом кладбище.

В 1946 году на братской могиле был установлен памятник. В 1956 году в братскую могилу были перезахоронены останки советских воинов, захоронения которых находились на близлежащей территории.

Памятник представляет собой четырехгранной обелиск, увенчанный пятиконечной звездой и установленный на ступенчатом постаменте. На лицевой стороне верхней ступени постамента установлена мемориальная доска с текстом: «Вечная слава самоотверженным защитникам советской Родины 1941-1945гг.».

Братская могила ограждена бетонной оградой.

* * *

Братская могила советских воинов.

Дата событий: 1941-1943 гг.

Ленинский район, Багеровский п/с, пос. Багерovo, парк.

Памятник истории местного значения.

Приказ Министерства культуры Украины от 22.11.2012 №1364, охранный №1300-AP.

Охранная зона радиусом 5 м вокруг памятника, утверждена решением Крымского облисполкома от 15.01.1980 №16.

В 1942 году в селе Багерovo была создана «Тайная организация по борьбе с фашистами», объединившая патриотов сел Багерovo, Андреевка, Мирошниково, Микоян, Новоукраинка. В создании организации принимали участие коммунисты М.Г.Тунь, И.С.Белов, С.Е.Паринов, комсомольцы В.Марченко, К.Романенко, В.Морозов. Члены «Тайной организации» совершали диверсии, вели агитацию среди населения, спасали молодежь от угона в Германию, освобождали военнопленных из лагеря. В начале ноября 1943 года, во время высадки советского десанта на Керченский полуостров, подпольщики ушли в каменоломни. Был создан партизанский отряд, возглавляемый С.Е.Париновым. Партизаны провели несколько боевых операций, но в конце декабря того же года, в связи с блокированием каменоломен оккупантами, командование отряда приняло решение пробиваться через линию фронта. Прорваться удалось немногим, оставшиеся партизаны вместе с мирными жителями были захвачены фашистами и расстреляны.

В 1947 году на братской могиле, погибших подпольщиков, партизан и мирных жителей был установлен памятник и мемориальная доска с текстом: «Молодым патриотам подпольной

комсомольской организации п. Багерovo, павшим в борьбе против немецко-фашистских захватчиков в 1941-1943». В 90-х годах XX века в ходе реконструкции памятник был заменен. В настоящее время памятник представляет собой прямоугольную стелу, увенчанную пятиконечной звездой и прямоугольную стену, установленную за стелой. Памятник установлен на площадке, вымощенной бетонной плиткой, на которой устроены цветочные клумбы и установлен стилизованный вечный огонь. Мемориальные доски отсутствуют. Территория вокруг памятника озеленена и благоустроена.

* * *

Братская могила советских воинов.

Дата событий: 1941-1944 гг.

Ленинский район, Багеровский п/с, пос. Багерovo, в парке.

Памятник истории местного значения.

Приказ Министерства культуры Украины от 22.11.2012 №1364, охранный №1299-AP.

Охранная зона 6,0 x 4,0 м, в пределах ограды, утверждена решением Крымского облисполкома от 15.01.1980 №16.

В братской могиле захоронены советские воины, павшие в боях с немецко-фашистскими захватчиками в 1941-1944 годы. В числе захороненных советские лётчики, погибшие в боях в 1942 году с немецко-фашистскими захватчиками 50-го авиационного полка, батальона аэродромного обслуживания и других частей.

В 1948 году на братской могиле был установлен памятник.

Памятник представляет собой четырехгранной обелиск, увенчанный пятиконечной звездой и установленный на ступенчатом основании. На лицевой стороне обелиска установлена мемориальная доска с текстом: «Вечная слава героям, павшим в боях за свободу и независимость нашей Родины». На могиле установлено надгробие, на нем мемориальная доска с фамилиями воинов, погибших в боях с немецко-фашистскими захватчиками в годы Великой Отечественной войны. Памятник огражден каменными столбами, площадка и подходы к ней выложены бетонной плиткой.

* * *

Братская могила советских воинов и партизан.

Дата событий: 1918-1920 гг., 1941-1945 гг.

Ленинский район, Багеровский п/с, пос. Багерovo, ул. Центральная.

Памятник истории местного значения.

Приказ Министерства культуры Украины от 22.11.2012 №1364, охранный №1297-AP.

Охранная зона 10,0x10,0 м, в пределах ограды, утверждена решением Крымского облисполкома от 15.01.1980 №16.

В 1919 году в Багеровских каменоломнях некоторое время действовал партизанский отряд под командованием Г.Кутепова, насчитывавший около 100 человек. В апреле того же года сюда была переброшена группа партизан Аджимушкайского отряда, насчитывавшего 40 человек, под командованием Д.Абазали, которой Военно-революционный штаб поставил задачу отвлечения противника от Старокарантинских каменоломен. Действия партизан позволили членам Старокарантинского партизанского отряда (К.В.Денисов) вырваться из окружения и уйти в Багеровские каменоломни. В период Великой Отечественной войны (1941-1944) в Багеровских каменоломнях действовал партизанский отряд под командованием С.Е.Паринова. Останки партизан, погибших в период гражданской и Великой Отечественной войн, а также воины Красной Армии, павшие при освобождении Багерова от белогвардейцев, захоронены в братской могиле.

В 1951 году на братской могиле, расположенной в центре поселка Багерова установлен памятник. Памятник в виде четырехгранного ступенчатого обелиска на основании. В центре первой ступени обелиска изображение пятиконечной звезды, на второй ступени обелиска установлена мемориальная доска с текстом: «Вечная слава партизанам Багеровских каменоломен, погибших за свободу Советской Родины 1918-1920гг., 1941-1944гг.». Площадка вокруг памятника вымощена плиткой, территория памятника ограждена каменной оградой.

* * *

Ак-Монайские позиции.

Дата событий: 1919 г., 1941-1942 гг., 1944 г.

Ленинский район, Батальненский с/с, с. Батальное, в 6,5 км на запад от села, 19-й км шоссе Феодосия-Керчь.

Памятник истории местного значения.

Приказ Министерства культуры Украины от 22.11.2012 №1364, охранный №1286-AP.

Охранная зона радиусом 7 м вокруг памятного знака и по 30 м от центра каждого дота, утверждена решением Крымского облисполкома от 15.01.1980 №16.

В середине апреля 1919 года части Красной

Армии вытеснили деникинцев почти со всей территории Крыма. При поддержке кораблей английского флота белогвардейские части сумели закрепиться на Ак-Монайских позициях. Части Красной Армии под командованием П.Е.Дыбенко и отряды революционных рабочих Феодосии, под командованием И.Ф.Федько, вели здесь бои с белогвардейцами до июня 1919 года.

В годы Великой Отечественной войны на Ак-Монайских позициях с декабря 1941 года по май 1942 года вели наступательные и оборонительные бои 44-й, 51-й, 47-й армии Крымского фронта (с января 1942 года). Бои носили исключительно ожесточенный и кровопролитный характер. Советские частиковализдесьнапродолжительное время значительные силы немецко-фашистских войск, что затруднило осуществление планов гитлеровского командования на южном стратегическом направлении весной 1942 года. В апреле 1944 года части Отдельной Приморской армии прорвали оборону немецко-фашистских захватчиков на Ак-Монайских позициях, освободили Керченский полуостров.

В 1972 году на Ак-Монайских позициях был установлен памятный знак.

Памятный знак на Ак-Монайских позициях представляет собой обелиск в виде стелы, из диорита, установленной на основании. Лицевая часть стелы отполирована, на ней высечен текст: «Ак-Монайские позиции. Здесь в 1919 году части Красной Армии под командованием П.Е.Дыбенко вели бои с белогвардейцами и интервентами. В декабре 1941 года - мае 1942 года войска 44-й, 51-й, 47-й армий героически сражались против немецко-фашистских захватчиков». В верхней части стелы изображена звезда, в нижней - рельефное изображение красноармейца, краснофлотца и советского воина.

В районе Ак-Монайских позиций сохранились доты (долговременные огневые точки). К западу памятного знака в 65м и в 350м к югу располагаются доты. Доты - железобетонные, двухамбразурные, доты по форме напоминают усеченную шестигранную пирамиду.

* * *

Братская могила советских воинов.

Дата событий: 1919 г., 1941-1942 гг., 1944 г.

Ленинский район, Батальненский с/с, с. Батальное.

Памятник истории местного значения.

Приказ Министерства культуры Украины от 22.11.2012 №1364, охранный №1310-AP.

Охранная зона 26,0 x 11,0 м, в пределах ограды,

утверждена решением Крымского облисполкома от 15.01.1980 №16. В период гражданской войны, в апреле-июне 1919 года, в районе села Арма-Эли (ныне Батальное) на Ак-Монайских позициях, шли ожесточенные бои частей Красной Армии из группы войск Крымского направления Украинского фронта под командованием П.Е.Дыбенко с деникинскими войсками, поддерживаемыми англо-французскими интервентами. В это время погибли и были захоронены в братской могиле в селе Батальное бойцы Красной Армии.

В годы Великой Отечественной войны, при осуществлении Керченско-Феодосийской десантной операции (декабрь 1941-январь 1942 года), в районе села Парпач (ныне с. Ячменное) погибли и были захоронены в братской могиле 640 воинов из состава 302-й, 128-й горнострелковых дивизий, 404-й стрелковой дивизии, 39-й, 55-й танковых бригад, 989-го, 547-го артиллерийских полков 51-й армии.

При освобождении села Батальное от немецко-фашистских захватчиков (апрель 1944 года) погибло 200 воинов из состава 832-го артиллерийского полка, 398-й, 157-й стрелковых дивизий 44 армии, останки погибших были захоронены в братской могиле в селе Батальное. В 1970 году в эту же братскую могилу было произведено перезахоронение останков, погибших воинов (декабрь 1941-январь 1942 года) из села Ячменного.

Памятник представляет собой композицию, состоящую, в центре, из прямоугольной стелы, установленной на основании и мемориальной стелы на заднем плане. На лицевой стороне стелы по центру горельефное изображение воина, на основании перед стелой установлен стилизованный вечный огонь, в виде пятиконечной звезды. Мемориальная стена установлена на основании, подьемы которого устроены ступенями. Справа и слева к мемориальной стене примыкает горельефное изображение цифр, обозначающих годы Великой Отечественной войны «1941» «1945». Вверху по всей площади мемориальной стелы текст: «Слава героям, павшим в боях за Родину», в центре горельефное изображение ордена Отечественной войны, справа и слева от него установлены доски, с фамилиями, погибших воинов.

Площадка перед памятником вымощена плиткой, территория братской могилы ограждена каменной оградой.

* * *

Братская могила советских воинов.

Дата событий: 1942 г.

Ленинский район, Батальненский с/с, с. Южное, гражданское кладбище, у пруда.

Памятник истории местного значения.

Приказ Министерства культуры Украины от 22.11.2012 №1364, охранный №1309-AP.

Охранная зона 10,0 x 4,0 м, в пределах ограды, утверждена решением Крымского облисполкома от 15.01.1980 №16.

Ак-Монайских позициях: войска Крымского фронта вели кровопролитные наступательные и оборонительные бои. В районе села Южное (бывшее Сейтджеут) сражались воины 44-й армии. Погибшие в этих боях воины похоронены в братской могиле на окраине села Южное. В братской могиле захоронено 21 советский воин, из состава 111-го и 477-го артиллерийских полков.

В 1948 году на братской могиле был сооружен памятник, в мае 1985 года памятник на братской могиле заменен.

Памятник представляет собой композицию, состоящую в центре, из четырех шпилей, разной высоты, установленных на основании и стелы на заднем плане. На основании перед шпильями, установлен постамент, в верхней части которого горельефное изображение пятиконечной звезды, на наклонной части постамента установлены доски с фамилиями, погибших воинов и мемориальные доски с текстом: «Вечная память воинам советской армии, павшим в боях за Родину. 1941-1944»,

«Кто в грозной битве пал за свободу

Не умирает, по нем рыдаю

Земля и небо, зверь и природа

И люди песни о нем слагают. От Курбановых».

* * *

Братская могила советских воинов.

Дата событий: 1942 г.

Ленинский район, Батальненский с/с, с. Ячменное.

Памятник истории местного значения.

Приказ Министерства культуры Украины от 22.11.2012 №1364, охранный №1948-AP.

Охранная зона 7,0 x 5,0 м, в пределах ограды, утверждена решением Крымского облисполкома от 15.01.1980 №16.

В январе 1942 года части 302-й дивизии под командованием полковника Зубкова, преследуя немецко-фашистских захватчиков, нанесли поражение 46-й пехотной немецкой дивизии.

Тяжелые оборонительные и наступательные бои в районе села Ячменное шли с 15 января до 12 апреля и с 8 по 11 мая 1942 года. Части 302-й, 138-й горнострелковых дивизий, 55-й, 56-й танковых бригад и других частей прикрывали левый фланг 51-й армии в тяжелых боях и отражали многочисленные атаки немецких войск. Погибшие в этих боях воины похоронены в братской могиле в селе Ячменное. В братской могиле захоронено 640 советских воинов 302-й, 138-й горнострелковых дивизий, 404-й стрелковой дивизии,

39-й, 55-й танковых бригад, 989-го, 547-го артиллерийских полков.

В 1948 году на братской могиле был установлен памятник, в мае 1985 года памятник заменен.

Памятник представляет собой композицию из трех разновысотных стел, в виде треугольников, установленных на основании. На основании перед стелами установлены три постаменты, на наклонной части каждого постаменты установлены мемориальные доски с текстом и фамилиями, погибших воинов.

Территория братской могилы ограждена металлической оградой, площадка вокруг вымощена бетонной плиткой.

* * *

Братская могила советских воинов.

Дата событий: 1941 г., 1942 г., 1944 г.

Ленинский район, Белинский с/с,
с. Белинское, сельское кладбище.

Памятник истории местного значения.

Приказ Министерства культуры Украины от 22.11.2012 №1364, охранный №1941-АР.

Охранная зона 4,0 х 4,0 м, в пределах ограды, утверждена решением Крымского облисполкома от 15.01.1980 №16.

В братской могиле захоронены советские воины, погибшие в годы Великой Отечественной войны. В районе села Белинское боевые действия происходили в декабре 1941 года, мае 1942 года, в апреле 1944 года. Количество захороненных, их фамилии и номера воинских частей не установлены.

В 1975 году на братской могиле сооружен памятник.

Автор его неизвестен.

Памятник представляет собой стелу, суживающуюся книзу, изготовленную из сварного железа и окрашенную краской. Основание бетонное, прямоугольной формы. Первоначально на лицевой стороне обелиска была установлена

мемориальная доска с текстом: «Слава воинам павшим за Родину 1941 - 1945», в настоящее время текст утрачен. Братская могила ограждена металлической оградой.

* * *

Памятный знак в честь односельчан.

Дата событий: 1941-1945 гг.

Ленинский район, Белинский с/с,
с. Белинское.

Памятник истории местного значения.

Решение Крымского облисполкома от 15.01.1980 №16, охранный №1942.

Охранная зона 5,0 х 6,0 м, в пределах ограды, утверждена решением Крымского облисполкома от 15.01.1980 №16.

На фронтах Великой Отечественной войны (1941-1945) сражались жители сел Белинского сельского совета, многие из них награждены орденами и медалями Советского Союза.

В память о погибших в годы Великой Отечественной войны односельчан, в 1975 году в селе Белинское по улице Шоссейная был сооружен памятный знак.

Автор памятного знака неизвестен.

Памятный знак представляет собой четырехгранную стелу из железобетона, установленную на постаменте. На лицевой стороне стелы установлен орден Отечественной войны, на лицевой стороне постаменты установлена мемориальная доска с фамилиями односельчан, погибших в годы Великой Отечественной войны.

Памятный знак установлен на основании, вымощенном бетонной плиткой, огражден столбиками с навешенной на них якорной цепью.

* * *

Могила советского воина.

Дата событий: 1944 г.

Ленинский район, Белинский с/с,
с. Верхнезаморское, сельское кладбище.

Памятник истории местного значения.

Приказ Министерства культуры Украины от 22.11.2012 №1364, охранный №1964-АР.

Охранная зона 4,0 х 3,0 м, в пределах ограды, утверждена решением Крымского облисполкома от 15.01.1980 №16.

В годы Великой Отечественной войны войска Отдельной Приморской армии в 1943-1944 годах вели бои за освобождение Керченского полуострова от немецко-фашистских захватчиков. Один из советских бойцов, погибших в этих сражениях, был захоронен в 1944 году в селе

Верхнезаморское, на сельском кладбище.

На могиле установлен памятник в виде прямоугольной стелы, установленной на ступенчатом основании и увенчанной пятиконечной звездой. На основании имеется текст: «Неизвестному солдату 1941-1945».

Вокруг могилы установлена металлическая ограда.

* * *

Памятный знак в честь воинов-односельчан.

Дата событий: 1941-1945 гг.

Ленинский район, Виноградненский с/с,

с. Виноградное, ул. Мичурина.

Памятник истории местного значения.

Решение Крымского облисполкома от 05.09.1969 №595, охранный №1365.

Охранная зона 20,0 x 20,0 м, утверждена решением Крымского облисполкома от 15.01.1980 №16.

На фронтах Великой Отечественной войны (1941-1945) сражались жители села Виноградное (бывшее село Чокул русский), многие из них награждены орденами и медалями Советского Союза.

В память о погибших в годы Великой Отечественной войны односельчан, в 1976 году в селе Виноградное сооружен памятный знак.

Автор памятного знака неизвестен.

Памятный знак представляет собой обелиск прямоугольной формы, установленный на постаменте. На лицевой стороне обелиска сверху изображено знамя и сверху вниз написан текст: «Никто не забыт! Ничто не забыто!». На постаменте установлена мемориальная доска с фамилиями погибших воинов-односельчан. Памятный знак установлен на двухступенчатое основание, подьемы которого к обелиску устроены шестью ступенями, ограниченные слева и справа стенками.

Площадка вокруг памятного знака вымощена бетонной плиткой, территория благоустроена и озеленена.

* * *

Братская могила советских воинов.

Дата события: 1942 г.

Ленинский район, Виноградненский с/с,

с. Виноградное, ул. Мичурина.

Памятник истории местного значения.

Приказ Министерства культуры Украины от 22.11.2012 №1364, охранный №1307-AP.

Охранная зона радиусом 5 м вокруг памятника,

утверждена решением Крымского облисполкома от 15.01.1980 №16.

В районе села Виноградное (бывшее Чокул русский) в январе - мае 1942 года вели бои с немецко-фашистскими захватчиками части 51-й армии Крымского фронта. Советские воины, погибшие в этих боях, были захоронены в братской могиле. В 1977 году или 1978 году из села Камышинка в братскую могилу были перезахоронены останки трех советских летчиков.

На братской могиле в 1967 году установлен скульптурный памятник. Скульптура советского воина в полный рост, на солдате летнее полевое обмундирование, сапоги, плащ-палатка; в правой, поднятой вверх руке солдата - автомат, в левой согнутой, каска. Скульптура советского воина установлена на высоком, четырехгранном постаменте, устроенном на основании. На основании перед памятником установлена наклонная плита с мемориальными досками с текстом и фамилиями погибших воинов:

«Героям Великой Отечественной войны слава»,
«Чернявский А.М., Ляпунов А.У., Логинов М.Г.,
Замула Д.Т., Сучко В.С., Рыба Н.К., Лавриненко И.М.».

К памятнику ведет асфальтированная дорожка, территория благоустроена и озеленена.

* * *

Братская могила партизан.

Дата событий: 1941-1944 гг.

Ленинский район, Виноградненский с/с,

с. Романово, сельское кладбище.

Памятник истории местного значения.

Приказ Министерства культуры Украины от 22.11.2012 №1364, охранный №1305-AP.

Охранная зона 4,6 x 4,5 м, в пределах ограды, утверждена решением Крымского облисполкома от 15.01.1980 №16.

В период Великой Отечественной войны в боях с немецко-фашистскими оккупантами, в районе села Романово (бывшее с. Аргин-Табечик) погибло шесть партизан, которые были захоронены на сельском кладбище в братской могиле. Фамилии партизан не установлены.

В 1949 году на могиле был установлен памятник.

Памятник представляет собой четырехгранный обелиск, увенчанный пятиконечной звездой и установленный на постаменте, устроенном на основании. Первоначально на обелиске, установленная мемориальная доска с текстом: «Вечная память героям-партизанам, погибшим за нашу Советскую Родину!», в настоящее

время утрачена. Братская могила ограждена металлической оградой.

* * *

Братская могила советских воинов.

Дата событий: 1944 г.

Ленинский район, Войковский с/с,
с. Бондаренково, 3,0 км на северо-запад, высота 164,5 (мыс Тархан).

Памятник истории местного значения.

Приказ Министерства культуры Украины от 22.11.2012 №1364, охранный №1992-АР.

Охранная зона 6,0 х 4,5 м, в пределах ограды, утверждена решением Крымского облисполкома от 15.01.1980 №16.

В годы Великой Отечественной войны в период освободительных боев за Керчь, в январе 1944 года в районе мыса Тархан, был высажен тактический десант силами Отдельной Приморской армии в составе 166-го гвардейского стрелкового полка (командир подполковник Г.К. Головацкий) 55-й гвардейской стрелковой дивизии и 143-го отдельного батальона 255-й бригады морской пехоты (командир майор Левченко) с задачами овладения командными высотами на побережье в заданном районе, расширения плацдарма и укрепления позиций армии. Воины, погибшие в боях на мысе Тархан, были захоронены в братской могиле, которая находится на высоте 164,5, в 3,0 км к северо-западу от села Бондаренково. Общее количество захороненных – 92 советских воина, большинство из них неизвестные.

В 1974-1975 годах братская могила была благоустроена и на ней был установлен памятный знак по инициативе рабочих Керченского труболитейного завода.

Авторы проекта памятника – В.Довженко, А.Могилевец, П.Москаленко.

Памятник представляет собой стелу из искусственного камня с мраморной крошкой в форме трапеции. Справа в верхней части стелы установлена мемориальная доска с текстом: «Гвардии лейтенант Шпигель Н.Ф. 1924-1944 и бойцы Красной Армии погибли в бою за освобождение Керчи от немецко-фашистских захватчиков 16.01.1944. Вечная память героям». Перед стелой установлена наклонная плита с мемориальным текстом: «Вечная память героям, павшим в боях за свободу и независимость нашей Родины. 1941-1945гг.»

Братская могила с памятником ограничена каменным бордюром, площадка вымощена бетонной плиткой.

* * *

Памятный знак в честь Героя Советского Союза Б.Н.Аршинцева.

Дата события: 1944 г.

Ленинский район, Войковский с/с,
с. Бондаренково, в 3,0 км на северо-запад, высота 164,5 (мыс Тархан).

Памятник истории местного значения.

Приказ Министерства культуры Украины от 22.11.2012 №1364, охранный №1958-АР.

Охранная зона 6,0 х 4,0 м, в пределах ограды, утверждена решением Крымского облисполкома от 15.01.1980 №16.

Аршинцев Борис Никитович (1903-1944) – генерал-майор, командуя 55-й гвардейской стрелковой дивизией в период боев по захвату плацдарма на Керченском полуострове, в ночь на 3 ноября 1943 года руководил высадкой десанта в районе поселка Опасное. Несмотря на ураганный огонь противника с берега, гвардейцы под руководством своего командира в кратчайший срок подавили сопротивление врага, и ведя упорные бои, в течение 4 и 5 ноября овладели рядом командных высот и опорных пунктов, что обеспечило прочное закрепление десантных отрядов дивизии и, в дальнейшем, способствовало разворачиванию в этом направлении частей Отдельной Приморской армии.

В январе 1944 года Аршинцев Б.Н. назначен командиром 11-го стрелкового корпуса. С началом ожесточенных боев, 10 января 1944 года, генерал-майор Аршинцев Б.Н. находился на наблюдательном пункте (высота 115,0), руководя действиями войск - 11-го стрелкового корпуса Отдельной Приморской армии; 15 января 1944 года погиб смертью храбрых от прямого попадания в блиндаж вражеского снаряда. Захоронен на воинском кладбище города Керчи.

Указом Президиума Верховного Совета СССР от 16 мая 1944 года Аршинцев Б.Н. удостоен звания Героя Советского Союза посмертно.

В мае 1975 года установлен памятный знак в честь Героя Советского Союза Аршинцев Б.Н., памятный знак на высоте 164,5 (мыс Тархан), расположенной в 3,0 км на северо-запад от села Бондаренково.

Авторы проекта памятного знака В.Довженко, А.Могилева, И.Москаленко.

Памятник представляет собой стелу из искусственного камня с мраморной крошкой в форме трапеции. Первоначально на стеле сверху была рельефная накладная чугунная пятиконечная звезда и в центре текст накладными

буквами, из чугуна тонированными под бронзу: «На этом месте 15 января 1944 года погиб командир 11-го гвардейского стрелкового корпуса Герой Советского Союза гвардии генерал-майор Аршинцев Борис Никитович». В 90-х годах XX века накладные буквы на памятном знаке были утрачены. В настоящее время справа в верхней части стелы установлена мемориальная доска с текстом: «Вечная память героям павшим в боях за освобождение г. Керчь. От внуков Польшакова Георгия Антоновича, погибшего 20.01.1944».

Памятный знак установлен на площадке, вымощенной бетонной плиткой.

* * *

Памятный знак в честь Героя Советского Союза П.И.Костенко.

Дата события: 1944 г.

Ленинский район, Войковский с/с, с. Бондаренково, в 3,0 км на северо-запад, высота 164,5 (мыс Тархан).

Памятник истории местного значения.

Приказ Министерства культуры Украины от 22.11.2012 №1364, охранный №1959-AP.

Охранная зона 6,0 x 4,0 м, в пределах ограды, утверждена решением Крымского облисполкома от 15.01.1980 №16

Костенко Павел Иванович (1917-1944) – главный старшина, парторг роты 144-го отдельного батальона 255-й бригады морской пехоты участвовал в боях на Керченском плацдарме в ноябре 1943 года - январе 1944 года. В боях с гитлеровскими захватчиками за высоту 125,6 Костенко П.И. проявил исключительную храбрость, мужество и отвагу, 11 января 1944 года, в наступательном бою Костенко П.И., не щадя своей жизни, бросился на фашистский пулемет и своим телом закрыл амбразуру дзота. Пулемет замолчал. Высота была взята.

Указом Президиума Верховного Совета СССР от 16 мая 1955 года Костенко Павел Иванович удостоен звания Героя Советского Союза посмертно.

В мае 1975 года установлен памятный знак в честь Героя Советского Союза Костенко П.И. Памятный знак на высоте 164,5 (мыс Тархан), расположенной в 3,0 км на северо-запад от села Бондаренково.

Авторы проекта памятного знака В.Довженко, А.Могилева, И.Москаленко.

Памятник представляет собой стелу из искусственного камня с мраморной крошкой в форме трапеции. Первоначально на стеле вверху

была рельефная накладная чугунная пятиконечная звезда и в центре текст накладными буквами, из чугуна тонированными под бронзу: «При штурме этой высоты 11 января 1944 года парторг роты 144-го отдельного батальона морской пехоты, Герой Советского Союза главный старшина Костенко Павел Иванович своим телом закрыл амбразуру фашистского дзота». В 90-х годах XX века накладные буквы на памятном знаке были утрачены. В настоящее время справа в верхней части стелы установлена мемориальная доска с текстом: «Вечная память героям павшим в боях за освобождение г.Керчь. От внуков Польшакова Георгия Антоновича, погибшего 20.01.1944».

Памятный знак установлен на площадке, вымощенной бетонной плиткой.

* * *

Братская могила советских воинов.

Дата событий: 1944 г.

Ленинский район, Войковский с/с, с. Бондаренково, в 3,0 км на северо-запад, мыс Тархан

Памятник истории местного значения.

Приказ Министерства культуры Украины от 22.11.2012 №1364, охранный №1314-AP.

Охранная зона 10,0 x 7,0 м, утверждена решением Крымского облисполкома от 15.01.1980 №16.

В годы Великой Отечественной войны в период освободительных боев на Керченском полуострове 10-11 января 1944 года в районе мыса Тархан был высажен десант в составе 166-го гвардейского стрелкового полка 55-й гвардейской стрелковой дивизии, 143-го батальона 255-й бригады морской пехоты Отдельной Приморской армии. Десантные части были высажены кораблями Азовской военной флотилии, с задачей овладеть командными высотами на побережье в заданном районе, расширить плацдарм, укрепив тем самым позиции всей армии. Воины, погибшие в боях с немецко-фашистскими захватчиками на мысе Тархан, захоронены в братской могиле.

В 1944 году на братской могиле был установлен памятник, который в 80-х годах XX века заменен. Памятник представляет собой композицию из трех стел, в виде треугольников, встроенных в постамент, имеющий в плане форму трилистника и установленных на основании. На одной из частей постамента установлена мемориальная доска с текстом: «Вечная слава героям, павшим в борьбе за свободу и независимость нашей Родины в 1941-1945 гг.».

Площадка вокруг памятника вымощена бетонной

плиткой, территория братской могилы ограждена каменной оградой.

* * *

Памятный знак в честь Героя Советского Союза В.П.Бондаренко.

Дата события: 1943 г.

Ленинский район, Войковский с/с,
с. Бондаренково.

Памятник истории местного значения.

Решение Крымского облисполкома от 05.09.1969 №595, охранный №1289.

Охранная зона 5,0 x 10,0 м, в пределах ограды, утверждена решением Крымского облисполкома от 15.01.1980 №16.

Бондаренко Владимир Павлович (1924-1943) – младший лейтенант, комсорг батальона 694-го стрелкового полка 383-й Краснознаменной стрелковой дивизии, участвовал в боях по расширению плацдарма в ноябре 1943 года. В ноябре 1943 года отражая контратаку врага в районе села Булганак (ныне Бондаренково) получил тяжелое ранение и 20 декабря 1943 года умер в госпитале. Похоронен Бондаренко В.П. в городе Краснодаре на воинском кладбище.

Указом Президиума Верховного Совета СССР от 16 мая 1944 года лейтенант В.П.Бондаренко был удостоен звания Героя Советского Союза посмертно.

Именем В.П.Бондаренко названо село Булганак, где 9 мая 1965 года при въезде в село был открыт памятный знак в честь Героя Советского Союза В.П.Бондаренко.

Памятный знак представляет собой обелиск в виде четырехгранной усеченной пирамиды на ступенчатом постаменте, установленном на основании. С северо-западной стороны в постамент установлена доска с рельефным изображением ордена «Ленина», с юго-восточной стороны – мемориальная доска с рельефом звезды Героя и текстом: «Герою Советского Союза мл.лейтенанту В.П.Бондаренко, отличившемуся и павшему в боях в немецко-фашистскими захватчиками на Керченском полуострове в 1943 г.».

Памятный знак в честь В.П.Бондаренко огражден каменной оградой.

* * *

Памятный знак в честь воинов-односельчан.

Дата событий: 1941-1945 гг.

Ленинский район, Войковский с/с,
с. Бондаренково, ул. Шоссейная.

Памятник истории местного значения.

Решение Крымского облисполкома от 15.01.1980

№16, охранный №1957.

Охранная зона 20,0 x 15,0 м, в пределах ограды, утверждена решением Крымского облисполкома от 15.01.1980 №16.

В 1941-1945 годах, многие жители села Бондаренково сражались на фронтах Великой Отечественной войны, принимали участие в обороне города Керчи. В период гитлеровской оккупации некоторые из них вступали в партизанские отряды, базировавшиеся в Аджимушкайских каменоломнях, вели героическую борьбу против немецко-фашистских оккупантов.

В честь воинов-односельчан, отдавших свою жизнь в этой борьбе в 1975 году в центре села Бондаренково установлен памятный знак.

Автор проекта памятного знака Черненко В.Ф.

Памятный знак представляет собой четырехгранный обелиск из искусственного камня с добавлением мраморной крошка. На лицевой стороне обелиска текст: «Погибшим односельчанам». Рядом с обелиском установлена мемориальная стена, вверху на лицевой стороне стены текст: «Никто не забыт, ничто не забыто», ниже установлены мемориальные доски с именами, погибших на фронтах Великой Отечественной войны жителей села.

Памятный знак установлен на ступенчатом основании, вымощенным плиткой, дорожка, ведущая к памявному знаку асфальтирована.

* * *

Братские могилы советских воинов.

Дата событий: 1944 г.

Ленинский район, Войковский с/с,
с. Войково, сельское кладбище.

Памятник истории местного значения.

Приказ Министерства культуры Украины от 22.11.2012 №1364, охранный №1312-AP.

Охранная зона 15,0 x 5,0 м, утверждена решением Крымского облисполкома от 15.01.1980 №16.

С ноября 1943 года по апрель 1944 года на Керченском плацдарме вели освободительные бои воины Отдельной Приморской армии (командующий генерал армии И.Е.Петров, с февраля 1944 года генерал армии А.И.Еременко). На правом фланге, преодолевая упорное сопротивление немецко-фашистских захватчиков, вели военные действия 55-я гвардейская стрелковая дивизия (командир гвардии генерал-майор Б.Н.Аршинцев) и 255-я бригада морской пехоты (командир гвардии

полковник Власов), которые сумели расширить захваченный плацдарм на северное побережье Керченского полуострова в районе мыса Тархан - села Юркино, в январе 1944 года плацдарм находился вблизи села Войково. Кровавопролитные бои на Керченском плацдарме, длившиеся более пяти месяцев, завершились 11 апреля 1944 года освобождением города Керчи и Керченского полуострова от немецко-фашистских захватчиков. Воины, погибшие в боях за село Войково были захоронены на сельском кладбище в одиночных и братских могилах.

В 1967 году в районе села Войково были найдены останки советских воинов 55-я гвардейской стрелковой дивизии: старшего лейтенанта Кобернюка Г.С.(1918-1944), сержанта Логинова В.М. (1908-1944), сержанта Боровикова В.Н. (1922-1944). Останки захоронены в братской могиле рядом с могилами советских воинов. На участке могил сооружен памятник.

Памятник представляет собой обелиск в форме четырехгранной усеченной пирамиды на постаменте, установленный на основании.

На постаменте с каждой стороны установлены мемориальные доски:

«Вечная слава героям, павшим в боях за освобождение Крыма в январе 1944 года».

«Ст.лейтенант Кобернюк Г.С. 1918-1944», «Сержант Логинов В.М. 1908-1944», «Сержант Боровиков В.Н. 1922-1944» над досками вмонтированы фотографии погибших, выполненных на керамике.

Братские и одиночные могилы имеют земляные насыпи, огражденные бетонным бордюром, в 1974 году на могилах были установлены типовые надгробные плиты с мемориальными досками, на которых высечены имена погибших воинов.

* * *

Памятный знак в честь воинов-односельчан.

Дата событий: 1941-1945 гг.

Ленинский район, Войковский с/с, с. Войково, ул. Колхозная.

Памятник истории местного значения.

Решение Крымского облисполкома от 05.09.1969 №595, охранный №1368.

Охранная зона 12,0 x 12,0 м, утверждена решением Крымского облисполкома от 15.01.1980 №16.С началом Великой Отечественной войны около 300 жителей села Войково (бывшее Катерлез) ушли на фронт. Многие женщины и девушки добровольно вступили в санитарные дружины. Из коммунистов, комсомольцев и молодежи, не призванных в армию летом

1941 года был сформирован истребительный батальон, при обороне города Керчи батальон влился в регулярные войска. В период немецко-фашистской оккупации десятки жителей села вступили в партизанские отряды Аджимушкайских и Старокарантинских партизанских отрядов, созданных Керченским горкомом партии.

В честь воинов-односельчан, отдавших свою жизнь в борьбе против немецко-фашистских захватчиков на фронтах Великой Отечественной войны в 1967 году в центре села Войково был установлен памятный знак. Автор проекта памятного знака Ласский Г.А.

Памятный знак сооружен в форме прямоугольной стелы установленной на трехступенчатом круглом в плане основании, с двух сторон которого устроены декоративные тумбы. На лицевой плоскости стелы вверху изображена ассиметричная пятиконечная звезда с расходящимися лучами; всю остальную плоскость занимает накладная бетонная плита. В верхней части плиты накладными буквами выполнен текст: «Никто не забыт, ничто не забыто». Под текстом в вертикальном ряду вмонтированы рельефные изображения партизана, пехотинца, моряка, ниже рельефов установлена мемориальная доска с именами, погибших воинов-односельчан в годы Великой Отечественной войне. В нижней части стелы у основания изображены серп и молот.

Площадь вокруг памятного знака вымощена плиткой.

* * *

Братская могила советских воинов.

Дата событий: 1941-1942 гг.

Ленинский район, Войковский с/с,

с. Курортное, сельское кладбище, на мысе Зюк.

Памятник истории местного значения.

Приказ Министерства культуры Украины от 22.11.2012 №1364, охранный №1313-AP.

Охранная зона 4,6 x 4,6 м, в пределах ограды, утверждена решением Крымского облисполкома от 15.01.1980 №16.

В период Керченско-Феодосийской десантной операции (26 декабря 1941 года - 4 января 1942 года) в годы Великой Отечественной войны на ее вспомогательном направлении - на северном побережье Керченского полуострова, в районе мыса Зюк (село Курортное) 26 декабря корабли Азовской военной флотилии (командующий контр-адмирал С.Г.Горшков) произвели высадку десантных отрядов - личного состава 83-й бригады морской пехоты (командир полковник

И.П.Леонтьев) и 143-го горнострелкового полка (командир майор П.И.Левкович) 224-й горнострелковой дивизии 51-й армии. К исходу 26 декабря было высажено на побережье около 1400 человек, боевая техника и боеприпасы. Части 83-й бригады морской пехоты и 143-го горнострелкового полка, захватив плацдарм в заданном районе, взламывая оборону противника, перешли в наступление в направлении села Войково. Их боевые действия способствовали успешному проведению десантной операции и освобождению Керчи 30 декабря 1941 года от гитлеровских оккупантов.

В 1946 году на братской могиле советских воинов, погибших при захвате плацдарма, был установлен обелиск. Автор проекта неизвестен.

Памятник представляет собой обелиск в форме четырехгранной усеченной пирамиды, установленный на трехступенчатом основании, в нижней части, которого установлен якорь. На лицевой стороне обелиска установлена мемориальная доска с текстом: «Вечная слава героям-черноморцам, участникам Акманайского десанта в Великую Отечественную войну 1941-1945 гг., павшим смертью храбрых в боях с немецко-фашистскими захватчиками 26 декабря 1941 г. - 4 января 1942 г.». В надписи на мемориальной доске допущена ошибка: Ак-Монайского десанта не существовало вообще, речь идет о событиях Керченско-Феодосийской десантной операции. На памятнике имеется мемориальный текст: «На этом месте в декабре 1941 г. высадилась десантом 3 бригада морской пехоты, прошедшая дорогами войны до Чехословакии, ставшая дважды Краснознаменной ордена Суворова Новороссийско-Дунайской».

Братская могила ограждена якорной цепью, навешанной на каменные столбики.

* * *

Памятный знак в честь воинов-односельчан.

Дата событий: 1941-1945 гг.

Ленинский район, Глазовский с/с, с. Глазовка, на 4-м км шоссе Керчь-Глазовка.

Памятник истории местного значения.

Решение Крымского облисполкома от 15.01.1980 №16, охранный №1855.

Охранная зона 7,0 х 7,0 м, в пределах ограды, утверждена решением Крымского облисполкома от 15.01.1980 №16.

На фронтах Великой Отечественной войны (1941-1945) сражались с немецко-фашистскими захватчиками жители села Глазовка, многие

из них награждены орденами и медалями Советского Союза.

В память погибших односельчан на 4 км шоссе Керчь-Глазовка в 1967 году был установлен памятный знак, в 80-90-х годах XX века заменен.

Памятный знак установлен на холме и представляет собой композицию, состоящую из бескозырки с надписью на ней «Черноморский Флот», и каски пехотинца с красной звездой, которые установлены на основании из бетонных плит. На склоне холма установлена мемориальная доска с текстом: «Вечная слава героям, павшим в борьбе за свободу и независимость нашей Родины! 1941-1945гг.».

* * *

Воинское кладбище (мемориальный комплекс).

Дата событий: 1941-1944 гг.

Ленинский район, Глазовский с/с, с. Глазовка, ул. Шоссейная, у дороги Керчь-Осовины.

Памятник истории местного значения.

Приказ Министерства культуры Украины от 22.11.2012 №1364, охранный №1315-AP.

Охранная зона 25,0 х 35,0 м, в пределах ограды, утверждена решением Крымского облисполкома от 15.01.1980 №16.

В ночь с 25 на 26 декабря 1941 года части и соединения 51-й армии (командующий генерал-лейтенант В.Н.Львов) на кораблях Азовской Военной флотилии (командующий контр-адмирал С.Г.Горшков) высадились на северо-восточное побережье Керченского полу-острова с целью овладения городом Керчь. Весной 1942 года части и соединения Крымского фронта (командующий - генерал-лейтенант Д.Т.Козлов) вели упорные оборонительные бои в восточной части Керченского полуострова. В ночь на 3 ноября 1943 года части 56-й армии Северо-Кавказского фронта, которая 20 ноября 1943 года была преобразована в Отдельную Приморскую армию, во взаимодействии с Черноморским флотом и Азовской военной флотилией, провели успешную десантную операцию с высадкой войск в северо-восточной части Керченского полуострова. В последующих боях советские войска сломали сопротивление противника и создали плацдарм шириной по фронту 10 км и глубиной 6 км. В дальнейшем плацдарм сыграл важную роль в операции по полному освобождению Крыма в апреле 1944 года. С ноября 1943 года по апрель 1944 года происходили кровопролитные бои за плацдарм. Во время боев погибли советские

воины разных родов войск.

В 1942 году жители села Баксы (ныне Глазовка) супруги Ярославские Мефодий Павлович и Анна Харлампиевна всех погибших воинов, которых находили на поле боя захоронили на своем приусадебном участке.

С 1944 года по 1954 год останки погибших воинов с близлежащей территории перезахоронили, с согласия Ярославских, также на их приусадебный участок. Так образовалось братское воинское кладбище. На кладбище захоронено более 4500 человек. Воинское кладбище прямоугольной формы, огорожено бетонной оградой. Слева от центрального входа расположена братская могила советских воинов, где захоронено около 4400 человек, среди них Герои Советского Союза: П.П.Марунченко, Д.С.Караханян, С.И.Мусаев, П.М.Стротейчук, Ф.И.Серебряков.

Марунченко Павел Поликарпович, 1917 года рождения, украинец, член ВКП(б) с 1941 года, гвардии старший лейтенант, заместитель командира по политической части 1-го стрелкового батальона 1-го гвардейского стрелкового полка 2-й гвардейской стрелковой дивизии. Погиб смертью храбрых 3 ноября 1943 года. Указом Президиума Верховного Совета СССР от 17 ноября 1943 года удостоен звания Героя Советского Союза посмертно.

Караханян Джаган Саркисович, 1918 года рождения, армянин, член ВКП(б). Рядовой, командир отделения 280-го отдельного саперного батальона 89-й стрелковой дивизии, лично установил более 3 тысяч мин. Указом Президиума Верховного Совета СССР от 16 мая 1944 года удостоен звания Героя Советского Союза посмертно.

Мусаев Сафул Исаевич, 1919 года рождения, аварец, сержант, писарь 3-й стрелковой роты 16-го отдельного стрелкового батальона 83-й Краснознаменной отдельной морской стрелковой бригады. В бою с 22 на 23 ноября 1943 года за высоту 71,3 проявил героизм. Первым пошел в атаку, личным примером воодушевляя десантников на штурм высоты, будучи раненым, забросал гранатами станковые пулеметы врага, погиб 23 ноября. Указом Президиума Верховного Совета СССР от 16 мая 1944 года удостоен звания Героя Советского Союза посмертно.

Стротейчук Петр Михайлович, 1923 года рождения, русский. Гвардии лейтенант, командир 3-й стрелковой роты 1-го гвардейского стрелкового полка 2-й гвардейской стрелковой дивизии. В ночь на 3 ноября 1943 года в числе первых высадился

на Крымский берег и повел штурмовую группу в бой на овладение села Жуковка. Указом Президиума Верховного Совета СССР от 17 ноября 1943 года удостоен звания Героя Советского Союза.

Серебряков Федор Иванович гвардии старший сержант, родился в сентябре 1919 в с. Нагорная-Пелетьма сейчас Лунинский район Пензенской области. Русский. Окончил 7 классов. Работал обмотчиком на заводе в Москве. В Советской Армии с 1939 года.

Участник боевых действий с 1941 года. Командир огневого взвода 62-го гвардейского отдельного истребительно-противотанкового дивизиона 55-й гвардейской стрелковой дивизии Отдельной Приморской армии. В бою 21.01.1944 в районе с. Баксы (ныне с. Глазовка) был ранен, но остался в строю. Когда враг прорвался к позиции и окружил взвод, организовал круговую оборону, отбивался гранатами и стрелковым оружием до подхода подкрепления. Нанес противнику значительные потери в живой силе и технике, удержал занимаемый рубеж. 22.01.1944 умер от ран. Звание Героя Советского Союза присвоено 16.05.1944 посмертно.

В 1954 году на братской могиле установлен скульптурный памятник. Автор памятника скульптор Л.С.Смерчинский. Памятник представляет собой скульптуру советского воина в полный рост, установленную на постамент. В правой, поднятой вверх, руке воина - автомат, в левой - каска. На постаменте установлены мемориальные доски с текстами. На остальной территории кладбища имеются более 100 одиночных и братских могил советских воинов, расположенных рядами. Могилы ограждены бордюрами из бетона. В 1972 году на братских и одиночных могилах установлены памятники единого образца и мемориальные доски.

В 90-х годах XX века, в ходе реконструкции воинского кладбища, сооружена мемориальная стена, на которой установлены доски с текстом и фамилиями, погибших воинов в годы Великой Отечественной войны.

* * *

Братская могила советских воинов.

Дата событий: 1941-1944 гг.

Ленинский район, Глазовский с/с,

с. Осовины, ул. Октябрьская.

Памятник истории местного значения.

Приказ Министерства культуры Украины от 22.11.2012 №1364, охранный №1316-AP.

Охранная зона 13,0 x 18,0 м, в пределах ограды, утверждена решением Крымского облисполкома от 15.01.1980 №16.

На северной оконечности Керченского полуострова проходили ожесточенные бои при захвате и удержании плацдармов советскими войсками в период осуществления Керченско-Феодосийской десантной операции (26.12.1941-02.01.1942). Здесь сражались воины 143-го стрелкового полка 224-й стрелковой дивизии (командир майор Левкович) и подразделения 83-й отдельной бригады морской пехоты (командир подполковник Леонтьев) с упорными боями высадились на мыс Хрони. Во время крымской наступательной операции 10 ноября 1943 года воины 11-го гвардейского стрелкового корпуса 56-й армии овладели высотой 109,2 и селом Осовины. Высадка войск осуществлялась с кораблей Азовской военной флотилии (командующий контр-адмирал С.Г.Горшков). Во время этих освободительных боев погибли воины разных родов войск.

С 1944 года проходило перезахоронение останков, погибших воинов из братских и одиночных могил с близлежащей территории в одну братскую могилу, которая расположена в центре села Осовины по улице Октябрьская. В братской могиле захоронено 230 советских воинов. В 1949 году на братской могиле был сооружен памятник. Памятник представляет собой обелиск в форме четырехгранной усеченной пирамиды, увенчанный пятиконечной звездой и установленный на ступенчатом основании. На лицевой стороне обелиска установлена мемориальная доска с текстом: «Вечная слава героям, павшим в борьбе за свободу и независимость нашей Родины! 1941-1945гг.». Перед обелиском установлена наклонная плита, на которой в разное время родными погибших, вмонтированы фотографии и посвятельные тексты. Надмогильная насыпь ограждена каменным бордюром. Площадка вокруг памятника вымощена плиткой, братская могила ограждена бетонной оградой.

* * *

Братская могила советских воинов.

Дата событий: 1941-1944 гг.

Ленинский район, Глазовский с/с,
с. Юркино.

Памятник истории местного значения.

Приказ Министерства культуры Украины от 22.11.2012 №1364, охранный №1317-AP.

Охранная зона 13,0 x 18,0 м, в пределах ограды,

утверждена решением Крымского облисполкома от 15.01.1980 №16.

В районе села Юркино проходили ожесточенные бои при захвате и удержании плацдармов советскими войсками в период осуществления Керченско-Феодосийской десантной операции (26.12.1941-02.01.1942). Воины 143-го стрелкового полка 224-й стрелковой дивизии (командир майор Левкович) и подразделения 83-й отдельной бригады морской пехоты (командир подполковник Леонтьев) в упорных боях овладели поселком Юраков (ныне село Юркино). В период оборонительных боев Крымского фронта в мае 1942 года здесь также происходили кровопролитные бои. Во время крымской наступательной операции 10 ноября 1943 года воины 11-го гвардейского стрелкового корпуса 56-й армии овладели поселком Юраков (ныне село Юркино). Высадка войск осуществлялась с кораблей Азовской военной флотилии (командующий контр-адмирал С.Г.Горшков). Во время этих освободительных боев погибли воины разных родов войск.

В 1944 году и 1953 году проходило перезахоронение останков, погибших воинов из братских и одиночных могил с близлежащей территории в одну братскую могилу, которая расположена на высоте, западнее от села Юркино. В братской могиле захоронено 2076 советских воинов. В 1975 году на братской могиле установлен памятник, изготовленный по инициативе рабочих Керченского труболитейного завода. Авторы проекта памятника В.Довженко, П.Москаленко, А.Могиловец.

Памятник представляет собой обелиск из искусственного камня неправильной геометрической формы. Обелиск установлен на основание и увенчан пятиконечной звездой. На обелиске лицевой стороне обелиска мемориальный текст: «Никто не забыт, ничто не забыто». Братская могила ограждена бордюром, на ней установлена мемориальная плита с текстом: «Вечная память героям, павшим в боях за свободу и независимость нашей Родины 1941-1945гг.». Внизу под надписью две лавровые ветви, в центре звезда. Слева от обелиска установлена стела из искусственного камня с мраморной крошкой. Текст накладной: «Люди, склоните головы перед светлой памятью героев. Они погибли, чтобы жили мы, чтобы вечно жила Отчизна». Здесь же вмонтированы индивидуальные мемориальные доски и фотографии на керамике, в разное время

установленные родственниками погибших.

Площадка вокруг памятника вымощена плиткой, братская могила ограждена бетонной оградой.

* * *

Памятный знак в честь А.П.Петренко.

Дата событий: 1941-1942 гг.

Ленинский район, Глазовский с/с,
с. Юркино, ул. Кирова, у клуба.

Памятник истории местного значения.

Решение Крымского облисполкома от 05.09.1969 №595, охранный №1318.

Охранная зона радиусом 5 м вокруг памятника, утверждена решением Крымского облисполкома от 15.01.1980 №16.

В период оккупации Крыма немецко-фашистскими захватчиками уроженец села Юркино Петренко Александр Петрович принимал участие в партизанском движении, сражался против немецко-фашистских захватчиков в Старокрымских лесах. В 1942 году Петренко А.П. погиб смертью храбрых и захоронен в Старом Крыму.

В 1967 году в селе Юркино, в честь партизана-односельчанина Петренко А.П., погибшего в борьбе немецко-фашистскими захватчиками установлен памятный знак.

Памятный знак представляет собой обелиск в форме четырехгранной усеченной пирамиды, увенчанный пятиконечной звездой и установленный на ступенчатом основании. На лицевой стороне обелиска установлена мемориальная доска с текстом: «Петренко Александр Петрович 1921-1942 г. Партизан, героически погиб за освобождение Родины от немецких оккупантов».

Площадка вокруг памятного знака в честь Петренко А.П. вымощена бетонной плиткой.

* * *

Братская могила советских воинов.

Дата событий: 1942 г., 1944 г.

Ленинский район, Горностаевский с/с, в 7,0 км на юго-восток от с. Горностаевка (в 400 м к северо-востоку от Сокольского водохранилища).

Памятник истории местного значения.

Приказ Министерства культуры Украины от 22.11.2012 №1364, охранный №1322-AP.

Охранная зона 5,0 х 4,0 м, в пределах ограды, утверждена решением Крымского облисполкома от 15.01.1980 №16.

Весной 1942 года в районе села Сокольское вели тяжелые оборонительные бои части и подразделения 44-й армии (командующий

генерал-лейтенант Черняк). В этих боях погибли многие советские воины. В 1944 году останки 91 советского воина захоронили в братскую могилу. В 1961 году произведено перезахоронение останков 20 советских воинов из братских и одиночных могил находившихся на близлежащей территории.

В 1954 году на братской могиле установлен памятник.

Памятник представляет собой обелиск в форме четырехгранной усеченной пирамиды, увенчанный пятиконечной звездой и установленный на основании. Слева и справа от обелиска устроены наклонные плиты. На лицевой стороне обелиска и наклонных плитах установлены мемориальные доски с фамилиями, погибших советских воинов.

* * *

Братские могилы советских воинов.

Дата событий: 1942 г., 1944 г.

Ленинский район, Горностаевский с/с,
с. Горностаевка, сельское кладбище.

Памятник истории местного значения.

Приказ Министерства культуры Украины от 22.11.2012 №1364, охранный №1319-AP.

Охранная зона 48,0 х 4,5 м, в пределах ограды, утверждена решением Крымского облисполкома от 15.01.1980 №16.

В 1942 году в районе села Горностаевка (бывшее Мариенталь) вели оборонительные бои части и соединения 51-й армии (командующий генерал-лейтенант В.Н.Львов) и 44-й армии (командующий генерал-лейтенант Черняк).

В 1944 году 11 апреля в бою за освобождение села погибли воины Отдельной Приморской армии (командующий генерал армии А.И.Еременко). В 1944 году останки, погибших воинов из братских и одиночных могил с близлежащей территории захоронили в общую братскую могилу на сельском кладбище села Горностаевка.

В 1956 году на братской могиле был установлен памятник. В 1972 году на воинском участке захоронили останки солдат (из сел Репьевки и Соколиного), также перезахоронения советских воинов осуществлялись в 1975 -1976 годах.

В центре участка могил сооружен обелиск в форме четырехгранной усеченной пирамиды, увенчанный пятиконечной звездой и установленный на ступенчатом основании. На лицевой стороне обелиска установлена мемориальная доска с текстом: «Вечная слава воинам Советской Армии, павшим смертью храбрых в борьбе за освобождение Крыма в

1941-1944 гг.» (1959) и мемориальная доска с фамилиями, воинов 244-го танкового полка, павших смертью храбрых в бою за освобождение Крыма 11 апреля 1944 года, установленная в мае 1976 года ветеранами 244-го танкового полка.

По обеим сторонам от памятника расположены братские и одиночные могилы, огражденные каменным бордюром. В братских и одиночных могилах захоронено 84 советских воина из состава 156-й, 157-й, 339-й стрелковых дивизий, 457-го артиллерийского полка, 244-го танкового полка и других частей.

* * *

Братская могила подпольщиков.

Дата событий: 1942-1944 гг.

Ленинский район, Горностаевский с/с, с. Горностаевка, сельское кладбище.

Памятник истории местного значения.

Приказ Министерства культуры Украины от 22.11.2012 №1364, охранный №1961-AP.

Охранная зона 3,0 x 3,0 м, утверждена решением Крымского облисполкома от 15.01.1980 №16.

В период оккупации Крыма немецко-фашистскими захватчиками в Крыму с особой силой развернулось подпольно-патриотическое движение. Около 200 подпольных организаций и групп, объединяющих около 2500 человек вели борьбу с оккупантами. Осенью 1942 года в селе Мариенталь (ныне с. Горностаевка) была создана комсомольско-молодежная группа, организаторами и руководителями ее были Наум Гришанович и Василий Карпухин. Группа эта входила в состав подпольно-патриотической организации «За Родину», объединявшей подпольные группы сел Керченского полуострова. Действия подпольщиков были смелыми и дерзкими: диверсии на железной дороге, шоссе, уничтожение оккупантов по одиночке, спасали молодежь от угона в Германию, отправляли медикаменты и продовольствие в партизанский отряд Багеровских каменоломен. В декабре 1943 года гитлеровцы арестовали подпольщиков и после чудовищных пыток расстреляли на станции Семь колодезей. В 1944 году родные погибших захоронили их останки на сельском кладбище села Горностаевка.

В 1975 году на могиле установлен памятник.

Памятник представляет собой стелу, установленную на основании. На лицевой стороне стелы установлена мемориальная доска с текстом: «Вечная память павшим смертью храбрых за свободу и независимость нашей

Родины Литвинов К.П., Мамсова А.Л., Авраменко М.Я.». Могила ограждена металлической оградой.

* * *

Могила Н.Б.Гришановича.

Дата событий: 1943 г.

Ленинский район, Горностаевский с/с, с. Горностаевка, сельское кладбище.

Памятник истории местного значения.

Приказ Министерства культуры Украины от 22.11.2012 №1364, охранный №1960-AP.

Охранная зона 3,0 x 2,0 м, в пределах ограды, утверждена решением Крымского облисполкома от 15.01.1980 №16.

В период оккупации Крыма гитлеровскими захватчиками в Крыму с особой силой развернулось подпольно-патриотическое движение. Осенью 1942 году в с. Мариенталь (ныне с. Горностаевка) была создана комсомольско-молодежная группа, входившая в состав подпольно-патриотической группы «За Родину». Инициаторами создания и руководителями мариентальской группы были Наум Гришанович и Василий Карпухин. Подпольщики устраивали диверсии на железной дороге, шоссе, отравляли муку, предназначенную для немецких солдат, отправляли продовольствие и медикаменты партизанам Багеровских каменоломен, собирали сведения для советского командования о вражеских войсках, дислоцированных в окрестностях Керчи. В конце 1943 году члены подпольной группы были арестованы гитлеровцами и после пыток расстреляны на станции Семь колодезей. Гришанович Н.Б. был смертельно ранен при попытке фашистов арестовать его. В 1944 году родные погибшего захоронили его останки на сельском кладбище села Горностаевка.

В 1975 году на могиле установлен памятник.

Памятник представляет собой стелу, установленную на основании. На лицевой стороне стелы установлена мемориальная доска с текстом: «Вечная память, павшим смертью храбрых за свободу и независимость нашей Родины. Гришанович Н.Б.».

Могила ограждена металлической оградой.

* * *

Памятный знак в честь воинов-односельчан.

Дата событий: 1941-1945 гг.

Ленинский район, Горностаевский с/с, с. Горностаевка, ул. Ленина.

Памятник истории местного значения.

Решение Крымского облисполкома от 05.09.1969 №595, охранный №1369.

Охранная зона 5,0 x 5,0 м, в пределах площадки, окружающей памятник, утверждена решением Крымского облисполкома от 15.01.1980 №16.

В годы Великой Отечественной войны 1941-1945 годы 106 жителей села Горностаевка на разных фронтах сражались с немецко-фашистскими захватчиками, из них 56 человек погибли. В период оккупации села фашистами с осени 1942 года по декабрь 1943 года в селе Горностаевка (бывшие с. Мариенталь) действовала подпольно-патриотическая группа. Многие члены этой группы были расстреляны оккупантами.

В мае 1965 года в селе Горностаевка был сооружен памятный знак в честь односельчан, погибших в годы Великой Отечественной войны.

Памятный знак представляет собой обелиск в форме четырехгранной усеченной пирамиды, увенчанный пятиконечной звездой и установленный на ступенчатом основании. На лицевой стороне обелиска установлена мемориальная доска с текстом: «Пусть в веках живет их бессмертная слава!» и перечислены фамилии погибших.

Площадка вокруг памятного знака вымощена бетонной плиткой, подъем к памятному знаку обустроен лестницей.

* * *

Братская могила советских воинов.

Дата событий: 1944 г.

Ленинский район, Горностаевский с/с, с. Горностаевка, ул. Ленина.

Памятник истории местного значения.

Приказ Министерства культуры Украины от 22.11.2012 №1364, охранный

№1320-AP.

Охранная зона 4,0 x 3,0 м, в пределах ограды, утверждена решением Крымского облисполкома от 15.01.1980 №16.

В апреле 1944 года в бою за освобождение села Горностаевка (бывшее Мариенталь) погибли воины Отдельной Приморской армии (командующий генерал-армии А.И.Еременко), которые похоронены в братской могиле, расположенной в селе Горностаевка. В братской могиле захоронено шесть советских воинов, среди захороненных командир разведвзвода старший лейтенант Лещин Николай из 1138-го стрелкового полка Отдельной Приморской армии.

В 1947 году на братской могиле установлен памятник, в 1984 году заменен. Автор памятника неизвестен.

Памятник представляет собой прямоугольную стелу, установленную на основании. В нижнем левом углу стелы изображен стилизованный горящий факел, красного цвета. Мемориальная доска с текстом утрачена.

Территория вокруг памятника благоустроена и озеленена.

* * *

Братская могила советских воинов.

Дата событий: 1941-1944 гг.

Ленинский район, Заветненский с/с, с. Заветное, сельское кладбище.

Памятник истории местного значения.

Приказ Министерства культуры Украины от 22.11.2012 №1364, охранный

№1323-AP.

Охранная зона 5,0 x 3,0 м, в пределах ограды, утверждена решением Крымского облисполкома от 15.01.1980 №16.

В годы Великой Отечественной войны в районе села Заветное вели бой с немецко-фашистскими захватчиками в 1942 году – советские воины 44-й армии, в 1944 году - бойцы Отдельной Приморской армии под командованием генерала армии А.И. Еременко. Советские воины, погибшие в боях, захоронены в братской могиле на сельском кладбище села Заветное.

В 1961 году в братскую могилу были перезахоронены останки пяти советских воинов из другой братской могилы, которая находилась в восточной части села Заветное.

В 1947 году на братской могиле был установлен памятник. Автор неизвестен.

Памятник представляет собой обелиск в форме четырехгранной усеченной пирамиды, увенчанный пятиконечной звездой и установленный на двухступенчатом постаменте. Обелиск установлен на основании, которое с трех сторон ограждено декоративным забором. На лицевой стороне обелиска установлена мемориальная доска с текстом: «Братская могила советских воинов, погибших на Заветненской земле в годы Великой Отечественной войны 1942-1944гг. Захоронено более 50 воинов, их имена неизвестны». Территория вокруг памятника вымощена бетонной плиткой, благоустроена цветочными клумбами. Дорожка, ведущая к памятнику, вымощена бетонной плиткой и с двух сторон ограничена бордюром. На одной из сторон бордюра установлена мемориальная доска с текстом: «Слава в веках Вам бессмертные герои, павшие в битвах за честь, свободу и

независимость нашей Родины.1941-1944 гг.».

* * *

Памятный знак в честь односельчан.

Дата событий: 1941-1945 гг.

Ленинский район, Заветненский с/с,
с. Заветное, у въезда в село.

Памятник истории местного значения.

Решение Крымского облисполкома от 05.09.1969
№595, охранный №1371.

Охранная зона 15,0 х 11,0 м, в пределах ограды,
утверждена решением Крымского облисполкома
от 15.01.1980 №16.

В период Великой Отечественной войны 103 жителя села Заветное сражались с врагом на фронтах, из них 59 человек погибли в боях за Родину, 31 – награжден орденами и медалями Советского Союза. При освобождении села от немецких оккупантов здесь погибла Герой Советского Союза снайпер Т.И.Костырина.

В 1967 году в селе в честь воинов-односельчан был установлен памятный знак. В 1975 году проведена реконструкция памятного знака, автор проекта – Г.Рытников. В 2009 году осуществлен ремонт памятного знака на средства Голубева В.А.

Памятный знак представляет собой трехгранную усеченную пирамиду увенчанную пятиконечной звездой и установленный на четырехгранный неправильной формы постамент, облицованный плиткой. На лицевой стороне постамента установлена мемориальная доска с текстом: «Вечная память односельчанам, павшим в годы Великой Отечественной войны 1941-1945 гг.», на доске перечислены фамилий, погибших односельчан в годы Великой Отечественной войны. Памятный знак установлен на высоком основании, устроенном подъемами из ступеней. Площадка вокруг памятного знака вымощена плиткой.

* * *

Братская могила советских воинов.

Дата событий: 1942 г.

Ленинский район, Заветненский с/с,
с. Заветное.

Памятник истории местного значения.

Приказ Министерства культуры Украины от 22.11.2012 №1364, охранный №1325-AP.

Охранная зона 8,0 х 20,0 м, в пределах ограды,
утверждена решением Крымского облисполкома
от 15.01.1980 №16.

В 1942 году в период Великой Отечественной

войны в районе села Набережное вели оборонительные бои воины 44-й армии Крымского фронта. Весной 1970 года на берегу моря под обрывом близ села Набережное были обнаружены - останки двух советских воинов, погибших в этих боях, медальоны, погибших дали возможность выяснить их имена - И.С.Кулумбеков, сержант, 1910 года рождения, уроженец Юго-Осетинской АССР и П.П.Суслин, 1917 года рождения, уроженец г.Павловка. Останки воинов И.С.Кулумбекова и П.П.Суслина были захоронены в братской могиле на краю обрыва близ села Набережное, но братской могиле начали угрожать оползни, поэтому в 1975 году останки воинов Кулумбекова И.С. и Суслина П.П. были перезахоронены в братскую могилу в центре села Заветное.

В 1975 году на братской могиле был установлен памятник в виде стелы пирамидальной формы, на стеле в верхнем углу рельефные пятиконечная звезда и цифры «1941-1945», ниже - две мемориальные доски с текстом: «Старшина 2-й статьи Суслин Петр Петрович 1917-1943» «Сержант Кулумбеков Или Саматаевич 1910-1943»; в 80-90-х годах XX века памятник был заменен. В настоящее время установлен памятник в виде прямоугольной стелы, установленной на ступенчатом основании. В правом верхнем углу стелы барельефное изображение моряка. Мемориальной доски нет.

Территория братской могилы ограждена бордюром, дорожка, ведущая к памятнику, вымощена бетонной плиткой.

* * *

Памятный знак в честь Героя Советского Союза Т.И.Костыриной.

Дата событий: 1924-1943 гг.

Ленинский район, Заветненский с/с,
с. Костырино, при въезде в село.

Памятник истории местного значения.

Решение Крымского облисполкома от 05.09.1969
№595, охранный №1290.

Охранная зона 4,0 х 6,0 м, утверждена решением
Крымского облисполкома от 15.01.1980 №16.

Костырина Татьяна Игнатьевна (1924-1943) – младший сержант, снайпер 691-го стрелкового полка 383-й Краснознаменной стрелковой дивизии, участвовала в боях по расширению Керченского плацдарма в ноябре 1943 года. Особое мужество и стойкость Костырина Т.И. проявила в бою за село Аджимушкой, будучи раненой комсомолка не оставила поле боя, пламенными словами призывала бойцов мстить немецко-фашистским

оккупантам. Бойцы, возглавляемые Костыриной Т.И., ломая упорное сопротивление врага, шли вперед, в этом бою 19-летняя Т.И.Костырина погибла и захоронена была в братской могиле в поселке Аджимушкой.

Указом Президиума Верховного Совета СССР от 16 мая 1944 года Костыриной Т.И. присвоено звание Героя Советского Союза посмертно.

Именем Костыриной Т.И. названо село Чонгелек, 9 мая 1965 года при въезде в это село был открыт памятный знак в честь Т.И.Костыриной.

Памятный знак представляет собой обелиск, в виде четырехгранной усеченной пирамиды, увенчанной звездой и установленный на ступенчатом основании. Первоначально на лицевой стороне обелиска была установлена мемориальная доска с текстом: «Вечная слава Герою Советского Союза Татьяне Игнатьевне Костыриной 1924-1943», в настоящее время утрачена.

* * *

Памятник в честь односельчан.

Дата событий: 1941-1945 гг.

Ленинский район, Заветненский с/с, с. Костырино, при въезде в село, на возвышенности.

Памятник истории местного значения.

Решение Крымского облисполкома от 05.09.1969 №595, охранный №1370.

Охранная зона 10,0 x 10,0 м, в пределах ограды, утверждена решением Крымского облисполкома от 15.01.1980 №16.

В годы Великой Отечественной войны (1941-1945) многие жители села Костырино (бывшее Ченгелек) сражались на фронтах Великой Отечественной войны, принимали участие в обороне города Керчи, вели героическую борьбу против немецко-фашистских оккупантов.

В 1965 году в честь воинов-односельчан, отдавших свою жизнь в этой борьбе, у въезда в село Костырино, у дороги на возвышенности был установлен памятный знак.

Памятный знак представляет собой обелиск в виде четырехгранной, усеченной пирамиды увенчанной пятиконечной звездой и установленный на ступенчатом основании. На лицевой стороне обелиска установлена мемориальная доска с текстом: «Нашим односельчанам - павшим в боях с фашистскими захватчиками. Вечная слава Вам! 1941-1945».

* * *

Братская могила советских воинов.

Дата событий: 1942-1944 гг.

Дата перезахоронения: 2013 г.

Ленинский район, Заветненский с/с, с. Заветное, при въезде в село с северной стороны, на пустыре возле дороги.

Памятник истории местного значения.

Приказ Министерства культуры Украины от 22.11.2012 №1364, охранный №1326-AP.

В годы Великой Отечественной войны, в ноябре-декабре 1943 года, в районе села Набережное вели бои с немецко-фашистскими захватчиками советские воины, участники Керченско-Эльтигенской десантной операции. Воины, погибшие в боях близ села Набережное, были похоронены в братской могиле, на которой в 1958 году был установлен памятник.

Братская могила советских воинов находилась на берегу Керченского пролива и постоянно терпела интенсивные подтопления, которые создавали угрозу разрушения могилы. На основании приказа Министерства культуры Украины от 25.05.2011 № 358/0/16-11 останки советских воинов из братской могилы, находящейся в селе Набережное, были перезахоронены в братскую могилу в селе Заветное.

В 2013 году на братской могиле советских воинов был установлен памятник в виде скульптуры советского воина на постаменте, установленном на основании. На лицевой стороне постамента установлена мемориальная доска с текстом: «Тут похоронены 7 безымянных солдат Керченско-Эльтигенской военно-морской десантной операции, которые погибли при освобождении и защите Восточного Крыма в январе-мае 1942 года. Среди них: Гордин Алексей Федорович, красноармеец 1922-1942; Мартянин Иван Ильич; Пкин Хаки Тажаевич, красноармеец 1905-1942; Новомлинский А.П.; Колесников; неизвестный лейтенант-кавалерист, 72 КД; неизвестный лейтенант, неизвестный сержант. Вечная слава героям Керченского полуострова».

* * *

Братская могила советских воинов.

Дата событий: 1941-1944 гг.

Ленинский район, Заветненский с/с, с. Яковенково, ул. Черноморская.

Памятник истории местного значения.

Приказ Министерства культуры Украины от 22.11.2012 №1364, охранный №1327-AP.

Охранная зона 7,0 x 3,5, утверждена решением Крымского облисполкома от 15.01.1980 №16.

В годы Великой Отечественной войны в районе села Яковенково вели бой с немецко-фашистскими захватчиками в 1942 году – советские воины 44-й армии, в 1944 году – бойцы Отдельной Приморской армии под командованием генерала армии А.И.Еременко. Советские воины, погибшие в боях, захоронены в братской могиле в селе Яковенково, на которой в 1958 году установлен памятник. Автор неизвестен.

Памятник представляет собой обелиск в форме четырехгранной усеченной пирамиды, увенчанный пятиконечной звездой и установленный на двухступенчатом постаменте. Первоначально на лицевой стороне обелиска была установлена мемориальная доска с текстом: «Вечная слава героям, павшим в борьбе за освобождение и независимость нашей Родины 1941-1945гг.», в настоящее время мемориальная доска утрачена. Братская могила ограждена металлической оградой.

* * *

Братская могила советских воинов и партизан.
Дата событий: 1942 г. Дата сооружения: 1960 г.

Ленинский район, Ильичевский с/с,
с. Ильичево, в 3,0 км на юг от села.

Памятник истории местного значения.

Приказ Министерства культуры Украины от 22.11.2012 №1364, охранный №1328-AP.

Охранная зона 9,0 x 10,0 м, утверждена решением Крымского облисполкома от 15.01.1980 №16.

В январе-мае 1942 года части 51-й армии Крымского фронта вели упорные бои с немецко-фашистскими захватчиками на Ак-Монайских позициях. В январе-мае 1942 года в селе Кара-Кую (ныне Ильичево) дислоцировался военно-полевой госпиталь, где проходили лечение командиры и бойцы Крымского фронта, которые вели борьбу с фашистскими захватчиками на Ак-Монайском перешейке. После прорыва немецко-фашистскими захватчиками передовых позиций советских войск и захвата села Кара-Кую (ныне Ильичево) тяжелораненые воины Красной армии, находившиеся в 747 ВПГ были расстреляны оккупантами. В 1960 году на братской могиле, в которой захоронены воины 51-й армии и партизаны, установлен памятник. Памятник представляет собой стелу в форме параллелепипеда, установленного на площадке, вымощенной плиткой. На лицевой стороне стелы в правом углу – барельефное изображение цветка гвоздики и фрагмента заграждения из колючей

проволоки. Слева высечен памятный текст: «Здесь захоронены зверски убитые фашистами 153 солдата 4 офицера и 12 партизан. В том числе Шувалов Л., Чумаченко, Лосев В., Кравченко и другие. Вечная слава героям!».

* * *

Братская могила советских воинов.

Дата событий: 1942-1944 гг. Дата сооружения: 1960 г.

Ленинский район, Ильичевский с/с,
с. Ильичево, ул. Садовая, сельское кладбище.

Памятник истории местного значения.

Приказ Министерства культуры Украины от 22.11.2012 №1364, охранный №1955-AP.

Охранная зона 6,0 x 8,0 м, утверждена решением Крымского облисполкома от 15.01.1980 №16.

В январе-мае 1942 года части 51-й армии Крымского фронта вели упорные бои с немецко-фашистскими захватчиками на Ак-Монайских позициях. В январе-мае 1942 года в селе Кара-Кую (ныне Ильичево) дислоцировался военно-полевой госпиталь, где проходили лечение командиры и бойцы Крымского фронта, которые вели борьбу с фашистскими захватчиками на Ак-Монайском перешейке. После прорыва немецко-фашистскими захватчиками передовых позиций советских войск и захвата села Кара-Кую (ныне Ильичево) тяжелораненые воины Красной армии, находившиеся в 747 ВПГ были расстреляны оккупантами. В апреле 1944 года, части Отдельной Приморской армии, преследуя отступающие гитлеровские войска, вели бои в районе Ак-Монайских позиций.

На братской могиле, в которой захоронены советские воины, погибшие в 1942, 1944 годах, в 1960 году был установлен новый памятник.

Памятник представляет собой многоступенчатую четырехгранную пирамиду, установленную на основание. На лицевой стороне памятника установлена мемориальная доска с текстом: «Спи крепким сном герой-солдат, Спи друг-товарищ неизвестный».

* * *

Памятный знак в честь односельчан.

Дата событий: 1941-1945 гг.

Ленинский район, Ильичевский с/с,
с. Ильичево.

Памятник истории местного значения.

Решение Крымского облисполкома от 05.09.1969 №595, охранный №1372.

Охранная зона 6,0 x 8,0 м, утверждена решением Крымского облисполкома от 15.01.1980 №16.

На фронтах Великой Отечественной войны сражались 155 жителей села Кара-Кую (ныне Ильичево), многие из них погибли в борьбе с немецко-фашистскими захватчиками, 124 человека отмечены орденами и медалями Советского Союза.

По решению правления колхоза «Завет Ильича» честь односельчан, погибших на фронтах Великой Отечественной войны в 1967 году в центре села Ильичево был установлен памятный знак, в 1990 году памятный знак заменен.

Памятный знак представляет собой комплекс, состоящий, в центре, из обелиска в виде двух разновысотных, многогранных, шпилей, установленных на основании и мемориальной стены и постаментов на заднем плане. В центральной лицевой части обелиска горельефное изображение лиц солдата, пехотинца, моряка, под ним установлена мемориальная доска с текстом: «Сельчане, помните! о тех, кто уже не придет никогда, пожалуйста, помните!», на обороте барельефное изображение цифр, обозначающих годы Великой Отечественной войны «1941-1945». На основании перед обелиском установлен стилизованный вечный огонь в виде пятиконечной звезды. На мемориальной стене и четырех постаментах установлены доски с фамилиями погибших односельчан, на постаменте с наклонной плитой мемориальный текст: «1941-1945 Героям односельчанам, погибшим в период Великой Отечественной войны. От жителей села Ильичево.1990».

Памятный знак установлен на площадке, вымощенной плиткой, подъезды которой устроены ступенями, к памятному знаку ведет дорожка, вымощенная плиткой.

* * *

Братская могила советских воинов.

Дата событий: 1942 г.

Ленинский район, Ильичевский с/с,
с. Ильичево, ул. Школьная, у Дома культуры.

Памятник истории местного значения.

Приказ Министерства культуры Украины от 22.11.2012 №1364, охранный №1329-AP.

Охранная зона 5,0 x 5,0 м, утверждена решением Крымского облисполкома от 15.01.1980 №16.

С января по май 1942 года на Ак-Монайских позициях войска Крымского фронта вели кровопролитные наступательные и оборонительные бои. В районе села Ильичево сражались воины 51-й армии. Погибшие в этих боях на Ак-Монайских позициях в январе-мае

1942 года советские воины похоронены в братской могиле в центре села Ильичево.

В 1952 году на братской могиле, в которой захоронено 1730 советских воинов, был установлен памятник. Памятник представляет собой обелиск в форме четырехгранной многоступенчатой пирамиды, установленный на основании. На обелиске установлена мемориальная доска с текстом: «Вечная слава героям, павшим смертью храбрых в боях за свободу и независимость нашей Советской Родины в 1941-1944 гг.».

Площадка вокруг памятника забетонирована.

* * *

Братская могила советских воинов и партизан.

Дата событий: 1941-1942 гг., 1944 г.

Ленинский район, Калиновский с/с,
с. Калиновка, ул. Горького.

Памятник истории местного значения.

Приказ Министерства культуры Украины от 22.11.2012 №1364, охранный №1334-AP.

Охранная зона 6,0 x 7,0 м, в пределах ограды, утверждена решением Крымского облисполкома от 15.01.1980 №16.

В братской могиле, в селе Калиновка, захоронены советские воины, которые погибли в период проведения Керченско-Феодосийской десантной операции (декабрь 1941 года - январь 1942 года) и в момент освобождения села Калиновка в апреле 1944 года войсками Отдельной Приморской армии.

В 1955 году на братской могиле был установлен памятник, в 60-х годах XX века памятник заменен.

Памятник представляет обелиск в виде усеченной четырехгранной пирамиды, установленной на ступенчатом основании и покрытой красным знаменем. На лицевой стороне обелиска установлена мемориальная доска с текстом: «Старшая медсестра полевого хирургического госпиталя №747 Изерская И.Н. погибла 9 мая 1942 года».

Площадка вокруг памятника забетонирована, братская могила ограждена металлической оградой.

* * *

Памятный знак в честь односельчан.

Дата событий: 1941-1945 гг. Дата сооружения: 1975 г.

Ленинский район, Калиновский с/с,
с. Калиновка, ул. Ленина.

Памятник истории местного значения.

Решение Крымского облисполкома от 15.01.1980 №16, охранный №1953.

Охранная зона 5,0 x 5,0 м, утверждена решением Крымского облисполкома от 15.01.1980 №16.

На фронтах Великой Отечественной войны сражались многие жители села Курпе (ныне Калиновка), многие из них отмечены орденами и медалями Советского Союза.

В честь односельчан, погибших на фронтах Великой Отечественной войны в 1975 году в центре села Калиновка был установлен памятный знак, в 1990 году памятный знак заменен.

Памятный знак представляет собой обелиск в виде прямоугольного шпилья, на ступенчатом постаменте, установленный на подиуме, подъеме, которого устроены ступенями. В верхней части шпилья установлено изображение ордена Отечественной войны, на постаменте установлена мемориальная доска с фамилиями односельчан, погибших в годы Великой Отечественной войны. Площадка вокруг памятного знака и дорожка, ведущая к нему, вымощена бетонными плитами, территория ограждена каменным забором.

Справа от памятного знака, находится братская могила, которая имеет отдельное ограждение в виде забора из бетонных плит. На братской могиле установлена плита с мемориальным текстом: «В этой братской могиле похоронены воины, умершие от ран в январе-мае 1942 года».

* * *

Братская могила советских воинов.

Дата событий: 1942 г.

Ленинский район, Калиновский с/с,
с. Калиновка, ул. Шоссейная.

Памятник истории местного значения.

Приказ Министерства культуры Украины от 22.11.2012 №1364, охранный №1335-AP.

Охранная зона 6,0 x 6,0 м, утверждена решением Крымского облисполкома от 15.01.1980 №16.

В 1961 году к могиле советского летчика Яценко Николая, погибшего в районе села Калиновка в период немецкой оккупации в 1943 году были перезахоронены останки советских воинов, погибших в боях с немецко-фашистскими оккупантами весной 1942 году, которые были захоронены на близлежащей территории.

В 1967 году на братской могиле был установлен памятник.

Памятник представляет обелиск в виде усеченной четырехгранной пирамиды, установленной на ступенчатом основании и покрытой красным знаменем. На лицевой стороне обелиска установлена мемориальная доска с текстом:

«летчик Яценко Николай Д. Погиб в 1943 году».

Площадка вокруг памятника забетонирована, братская могила ограждена металлической оградой.

* * *

Братская могила советских воинов.

Дата событий: 1942 г., 1944 г.

Ленинский район, Кировский с/с, бывшее с. Краснофлотское, кладбище в районе с. Вулкановка (кошара Карасан).

Памятник истории местного значения.

Приказ Министерства культуры Украины от 22.11.2012 №1364, охранный №1341-AP.

Охранная зона 4,0 x 4,0 м, утверждена решением Крымского облисполкома от 15.01.1980 №16.

С января по май 1942 года, западнее села Краснофлотское на Ак-Монойских позициях, вели оборонительные и наступательные бои воины 51-й и 44-й армий Крымского фронта. В апреле 1944 года части и соединения Отдельной Приморской армии с боями освободили от немецко-фашистских захватчиков Керченский полуостров, в том числе и село Краснофлотское. Советские воины, погибшие в боях в районе бывшего села Краснофлотское, похоронены в братской могиле на сельском кладбище.

В 1954 году на братской могиле был сооружен памятник, в 1985 году памятник заменен.

Памятник на братской могиле представляет собой прямоугольную стелу с надгробной плитой, установленный на основании. На лицевой стороне стелы изображен мемориальный текст: «Слава воинам, погибшим за родину 1941-1945гг.» под текстом изображение ордена Отечественной войны, на надгробной плите изображение гвоздик и мемориального текста: «Никто не забыт, Ничто не забыто...».

Братская могила ограждена каменной оградой.

* * *

Братская могила советских воинов.

Дата событий: 1942 г.

Ленинский район, Кировский с/с,
с. Кирово, ул. Гагарина.

Памятник истории местного значения.

Приказ Министерства культуры Украины от 22.11.2012 №1364, охранный №1339-AP.

Охранная зона 5,0 x 5,0 м, в пределах ограды, утверждена решением Крымского облисполкома от 15.01.1980 №16.

С января по май 1942 года, западнее села Кирово, на Ак-Монойских позициях, вели

ожесточенные, кровопролитные бои части и соединения 44-й и 51-й армий Крымского фронта. Более 650 погибших в этих боях советских воинов захоронено в братской могиле в селе Кирово.

В мае 1965 года на братской могиле был установлен памятник.

Памятник представляет собой четырехгранный обелиск, увенчанный пятиконечной звездой и установленный на основании. На лицевой стороне обелиска установлена мемориальная доска с текстом: «Слава воинам, погибшим за Родину! 1941-1945гг.» и изображением ордена Отечественной войны. Площадка перед памятником асфальтирована и ограждена столбиками, на которых навешана якорная цепь; на площадке перед обелиском установлен стилизованный вечный огонь в виде пятиконечной звезды.

Вокруг братской могилы и памятника установлено каменное, декоративное ограждение.

* * *

Братская могила советских воинов.

Дата событий: 1942 г., 1944 г.

Ленинский район, Кировский с/с, с. Яркое, в 3,0 км на юго-восток от бывшего с. Широкое.

Памятник истории местного значения.

Приказ Министерства культуры Украины от 22.11.2012 №1364, охранный №1947-AP.

Охранная зона 3,0 x 6,0 м, утверждена решением Крымского облисполкома от 15.01.1980 №16.

В годы Великой Отечественной войны, в январе-мае 1942 года и в апреле 1944 года, в районе бывшего села Широкое вели бои части и соединения 51-й и 44-й армии Отдельной Приморской армии.

В братской могиле захоронено 87 советских воинов, погибших в боях с немецко-фашистскими захватчиками в январе-мае 1942 года и апреле 1944 года.

В 1970 году на братской могиле был установлен памятник. Братская могила находится в степи, слева от дороги Красногорка-Керчь. Могила представляет собой земляную насыпь прямоугольной формы в границах каменного бордюра.

На братской могиле установлен обелиск в форме четырехгранной трехступенчатой пирамиды, увенчанный пятиконечной звездой. Основание обелиска сооружено из камня-ракушечника в форме параллелепипеда. Первоначально на обелиске была установлена мемориальная доска

с текстом: «Бессмертная слава героям, павшим в боях за Родину с немецко-фашистскими захватчиками. 1941-1945», в настоящее время мемориальная доска отсутствует.

* * *

Братская могила советских воинов.

Дата событий: 1942 г.

Ленинский район, Красногорский с/с, с. Королево.

Памятник истории местного значения.

Приказ Министерства культуры Украины от 22.11.2012 №1364, охранный №1340-AP.

Охранная зона 5,0 x 5,0 м, утверждена решением Крымского облисполкома от 15.01.1980 №16.

В декабре 1941 года - январе 1942 года во время осуществления Керченско-Феодосийской десантной операции, воины 51-й и 44-й армий освободили Керченский полуостров от немецко-фашистских захватчиков. Фашистам стоило немалых усилий, чтобы приостановить дальнейшее наступление советских войск. На Керченский полуостров перебрасываются наиболее боеспособные немецкие дивизии: из-под Севастополя, из Румынии и Франции. В январе-мае 1942 года на территории Ленинского района шли ожесточенные кровопролитные бои. Много советских воинов погибло в боях за село Коджалар русский (ныне Королево).

Советские воины, погибшим в районе села Коджалар русский (ныне с. Королево) захоронены в братской могиле, которая находится в северной части села, в 1949 году на братской могиле установлен памятник.

Памятник представляет собой обелиск в форме четырехгранной усеченной ступенчатой пирамиды, увенчанный пятиконечной звездой и установленный на двухступенчатом основании. Мемориальной доски нет. Вокруг братской могилы на бордюре установлено металлическое ограждение.

* * *

Братская могила советских воинов.

Дата событий: 1942 г.

Ленинский район, Красногорский с/с, с. Красногорка.

Памятник истории местного значения.

Приказ Министерства культуры Украины от 22.11.2012 №1364, охранный №1337-AP.

Охранная зона 9,0 x 8,5 м, утверждена решением Крымского облисполкома от 15.01.1980 №16.

В декабре 1941 года - январе 1942 года во время осуществления Керченско-Феодосийской десантной операции, воины 44-й и 51-й армий освободили Керченский полуостров от немецко-фашистских захватчиков. Фашистам стоило немало усилий, чтобы приостановить дальнейшее наступление советских войск. На Керченский полуостров перебрасываются немецкие дивизии из-под Севастополя, из Румынии и Франции. В мае 1942 года фашисты наносят контрудар. После ожесточенных кровопролитных боев советские войска вынуждены были оставить Керченский полуостров. Воины 51-й армии, погибшие в боях против немецко-фашистских захватчиков в мае 1942 года, в районе села Красногорка захоронены в братской могиле. В братской могиле захоронено 50 советских воинов, фамилии 26-го Краснознаменного пограничного полка, 269-го авиационно-истребительного полка и других частей Крымского фронта, в 1958 году на братской могиле был установлен памятник. Памятник представляет собой обелиск в форме четырехгранной многоступенчатой пирамиды, установленный на основании. На обелиске мемориальная доска с текстом: «Никто не забыт, ничто не забыто 1941-1945». Рядом с братской могилой находится могила старшего сержанта Литвинова Ивана Семеновича. Перед могилой установлен обелиск в форме четырехгранной многоступенчатой пирамиды. На обелиске установлена мемориальная доска с текстом: «Литвинов Иван Семенович 1914-1942».

Памятники ограждены каменной оградой.

* * *

Памятный знак в честь односельчан.

Дата событий: 1941-1945 гг.

Ленинский район, Красногорский с/с, с. Красногорка, ул. Школьная.

Памятник истории местного значения.

Решение Крымского облисполкома от 05.09.1969 №595, охранный №1373.

Охранная зона 15,0 x 15,0 м, утверждена решением Крымского облисполкома от 15.01.1980 №16.

На фронтах Великой Отечественной войны 31 житель села Красногорка сражался с немецко-фашистскими захватчиками, из них 14 награждены орденами и медалями Советского союза, в боях за Родину погибли 15 человек.

В честь воинов-односельчан, павших в борьбе с немецко-фашистскими захватчиками, в октябре

1967 года в центре села Красногорка был установлен памятный знак.

Памятный знак в виде трехгранного обелиска, установленного на многоступенчатое основание, в средней части обелиска имеются барельефные изображения красногвардейца, красноармейца и солдата Советской Армии. На лицевой стороне обелиска установлена мемориальная доска с текстом: «Память воинам, павшим в годы Великой Отечественной войны 1941-1945».

* * *

Братская могила советских воинов.

Дата событий: 1942 г.

Ленинский район, Ленинский с/с, бывшее с. Дорошенково.

Памятник истории местного значения
Приказ Министерства культуры Украины от 22.11.2012 №1364, охранный №1344-AP.

Охранная зона 8,0 x 8,0 м, в пределах площадки, утверждена решением Крымского облисполкома от 15.01.1980 №16.

С января по май 1942 года в районе села Дорошенково на Ак-Монайских позициях вели ожесточенные, кровопролитные бои части и соединения 44-й и 51-й Крымского фронта. Погибшие в этих боях советских воинов захоронены в братской могиле в селе Дорошенково.

В 1948 году на братской могиле был установлен памятник.

В 1960 году в эту братскую могилу перезахоронены останки трех советских воинов, которые были обнаружены в ходе земляных работ.

Памятник на братской могиле представляет собой четырехгранный обелиск, увенчанный пятиконечной звездой, установленный на двухступенчатом постаменте и трехступенчатом основании. На лицевой стороне обелиска установлена мемориальная доска с текстом: «Вечная слава воинам-героям, отдавшим свою жизнь за Родину в Великую Отечественную войну 1941-1945».

Братская могила ограждена металлической оградой.

* * *

Памятный знак в честь воинов-односельчан.

Дата событий: 1941-1945 гг. Дата сооружения: 1966 г.

Ленинский район, Ленинский с/с, с. Ленинское.

Памятник истории местного значения
Решение Крымского облисполкома от 05.09.1969 №595, охранный №1375.

Охранная зона 6,0 x 5,0 м, утверждена решением Крымского облисполкома от 15.01.1980 №16.

Впервые дни Великой Отечественной войны на борьбу с немецко-фашистскими захватчиками ушло более 100 жителей села Петровское (ныне Ленинское), из которых 72 человека пали смертью храбрых в борьбе с гитлеровцами, многие из них награждены медалями и орденами Советского Союза. В ноябре 1941 года селе Петровское (ныне Ленинское) немецко-фашистские захватчики устроили концлагерь и замучили в нем более 200 человек из села Петровское (ныне Ленинское) и окрестных сел. В период второй временной оккупации села Петровское (ныне Ленинское), с мая 1942 года по 12 апреля 1944 года, гитлеровцы расстреляли 100 человек местных жителей.

В мае 1966 года жители села Ленинское установили памятный знак в честь односельчан, погибших в период Великой Отечественной войны.

Памятный знак представляет собой четырехгранный обелиск, увенчанный пятиконечной звездой и установленный на ступенчатом основании. На обелиске установлены доски фамилиями односельчан, погибших в период Великой Отечественной войны и мемориальная доска с текстом: «Вечная слава героям-односельчанам, погибшим в период Великой Отечественной войны, в борьбе за освобождение Родины от немецкого фашизма в 1941-1945 гг.».

Памятный знак в честь односельчан, погибших в период Великой Отечественной войны, огражден металлической оградой.

* * *

Братская могила советских воинов.

Дата событий: 1944 г.

Ленинский район, Ленинский с/с,
с. Ленинское, ул. Ленина.

Памятник истории местного значения.

Приказ Министерства культуры Украины от 22.11.2012 №1364, охранный №1342-AP.

Охранная зона 6,0 x 9,0 м, утверждена решением Крымского облисполкома от 15.01.1980 №16.

В братской могиле захоронены шесть советских летчиков военно-воздушных сил, среди них Герой Советского Союза майор Панин Иван Иванович (1907-1944), штурман 210-го штурмового авиаполка 230-й штурмовой авиадивизии. Майор Панин И.И. сражался на фронтах Великой Отечественной войны с 24 июня 1941 года, за

весь период боевой деятельности совершил 113 боевых вылетов на бомбометание и штурмовку живой силы и техники противника, в марте 1944 года Панин И.И. погиб при выполнении боевого задания. Указом Президиума Верховного Совета СССР от 1 июля 1944 года Панину И.И. присвоено звание Героя Советского Союза.

В 1944 году на братской могиле был установлен памятник, в 1985 году памятник заменен.

Памятник представляет собой скульптурную композицию, изображающую трех женщин разного возраста, установленную на двухступенчатом постаменте. На лицевой стороне постамента установлены мемориальные доски с текстом и фамилиями советских летчиков: «Люди! Покуда сердца стучатся - помните! Какою ценой завоевано счастье – пожалуйста, помните!»; «Вечная слава воинам, погибшим при освобождении села Ленинское в Великую Отечественную войну 1941-1945»; «Герой Советского союза майор Панин И.И., лейтенант Жданов В.Я., лейтенант Стецюра А.С., старшина Пинчук В.Г., старшина Дмитриев И.И., сержант Маслов Л.И.».

Справа от памятника установлены стены с мемориальными досками. На одной стене установлена мемориальная доска с текстом: «В период немецко-фашистской оккупации (1942-1944) в селах Мамат Тайгуч (с. Дорошенково) Ленинского сельского совета и Коджалар русский (с. Королево) действовали патриотические группы, входившие в состав подпольной организации «За Родину!».

Патриоты проводили агитационно-пропагандистскую работу среди населения, организовывали диверсии, устраивали побеги военнопленным» и фамилии патриотов, входивших в состав групп. На другой стене установлена мемориальная доска с текстом: «Погибшие односельчане села Ленинское в Великую Отечественную войну 1941-1945» и фамилии, погибших односельчан в годы Великой Отечественной войны.

Площадка вокруг памятника вымощена бетонной плиткой.

* * *

Братская могила советских воинов.

Дата событий: 1941-1942 гг.

Ленинский район, Луговский с/с,
с. Ерофеево.

Памятник истории местного значения.

Приказ Министерства культуры Украины от 22.11.2012 №1364, охранный №1308-AP.

Охранная зона 5,0 x 5,0 м, в пределах площадки,

окружающей памятник, утверждена решением Крымского облисполкома от 15.01.1980 №16.

В период проведения Керченско-Феодосийской десантной операции, декабрь 1941 года - январь 1942 года, в районе села Минарели-Шибань (ныне с. Ерофеево) погибли 19 советских воинов из состава 157-й стрелковой дивизии, 353-го стрелкового полка и 199-го отдельного батальона связи 44-й армии. Фамилии погибших не установлены.

В 1948 году на братской могиле советских воинов был сооружен памятник, в 1985 году памятник заменен.

Памятник представляет собой композицию из трех стел, в виде треугольников, встроенных в постамент, имеющий в плане форму трилистника. Мемориальной доски нет.

Территория братской могилы ограждена каменной оградой.

* * *

Памятный знак в честь майора Л.С.Ерофеева и партизана В.М.Андреева.

Дата события: 1941-1944 гг. Дата сооружения: 1966 г.

Ленинский район, Луговский с/с, с. Ерофеево, ул. Кирова, сквер.

Памятник истории местного значения.

Решение Крымского облисполкома от 15.01.1980 №16, охранный №1952.

Охранная зона 5,0 х 5,0 м, утверждена решением Крымского облисполкома от 15.01.1980 №16.

Обелиск установлен в честь советских воинов, павших в боях за освобождение Крыма от немецко-фашистских захватчиков в годы Великой Отечественной войны, именами которых названы села Ерофеево и Андреево.

Ерофеев Леонид Сергеевич до войны работал в Роменском горкоме партии Московской области, в сентябре 1939 года призван в ряды Красной Армии, участвовал в освободительном походе в Западную Белоруссию и Украину, сражался с белофиннами, за что награжден орденом Красного Знамени. В годы Великой Отечественной войны участвовал в освобождении Крыма от немецко-фашистских захватчиков. Погиб 13 апреля 1944 года во время освобождения города Симферополя, в звании майора.

Андреев Владимир Михайлович - партизан, командир группы Ялтинского партизанского отряда, погиб в ноябре 1941 года в борьбе с немецко-фашистскими оккупантами.

В 1966 году в селе Ерофеево (бывшее Минарели-Шибань) установлен памятный знак в честь Ерофеева Л.С. и Андреева В.М.

Памятный знак представляет собой четырехгранный обелиск на ступенчатом основании. На обелиске установлена мемориальная доска с текстом: «Ерофеев Л.С. Андреев В.М. Слава Вам храбрые, Слава бесстрашные! Славу поет Вам народ. Доблестно жившие, смерть сокрушившие. Память о вас не умрет!».

Территория вокруг памятного знака ограждена железобетонной оградой, благоустроена и озеленена.

* * *

Братская могила советских воинов и памятный знак односельчанам, погибшим на фронтах Великой Отечественной войны.

Дата событий: 1941-1945 гг.

Ленинский район, Луговской с/с, с. Луговое.

Памятник истории местного значения.

Приказ Министерства культуры Украины от 22.11.2012 №1364, охранный №1367-AP.

Охранная зона 24,0 х 20,0 м, утверждена решением Крымского облисполкома от 15.01.1980 №16.

Обелиск установлен в честь советских воинов, павших в боях за освобождение Крыма от немецко-фашистских захватчиков в годы Великой Отечественной войны, именами которых названы села Ерофеево и Андреево.

Ерофеев Леонид Сергеевич до войны работал в Роменском горкоме партии Московской области, в сентябре 1939 года призван в ряды Красной Армии, участвовал в освободительном походе в Западную Белоруссию и Украину, сражался с белофиннами, за что награжден орденом Красного Знамени. В годы Великой Отечественной войны участвовал в освобождении Крыма от немецко-фашистских захватчиков. Погиб 13 апреля 1944 года во время освобождения города Симферополя, в звании майора.

Андреев Владимир Михайлович - партизан, командир группы Ялтинского партизанского отряда, погиб в ноябре 1941 года в борьбе с немецко-фашистскими оккупантами.

В 1966 году в селе Ерофеево (бывшее Минарели-Шибань) установлен памятный знак в честь Ерофеева Л.С. и Андреева В.М.

Памятный знак представляет собой четырехгранный обелиск на ступенчатом основании. На обелиске установлена

мемориальная доска с текстом:
«Ерофеев Л.С. Андреев В.М. Слава Вам храбрые, Слава бесстрашные! Славу поет Вам народ. Доблестно жившие, смерть сокрушившие. Память о вас не умрет!».

Территория вокруг памятного знака ограждена железобетонной оградой, благоустроена и озеленена.

* * *

Братская могила подпольщиков.

Дата событий 1943-1944 гг.

Ленинский район, Марфовский с/с,
с. Марфовка, сельское кладбище.

Памятник истории местного значения.

Приказ Министерства культуры Украины от 22.11.2012 №1364, охранный №1345-AP.

Охранная зона 7,0 x 7,0 м, в пределах ограды, утверждена решением Крымского облисполкома от 15.01.1980 №16.

Весной 1943 года в селе Марфовка была организована подпольная комсомольско-молодежная организация «Молодая гвардия», которая состояла из 25 юношей и девушек и входила в состав подпольной организации «За Родину», руководил «Молодой гвардией» комсомолец Александр Касьянов. Подпольщики распространяли среди населения сводки Совинформбюро, выпускали листовки, писали лозунги патриотического содержания, вели устную агитацию. Подпольщики были выданы предателем, схвачены гитлеровцами и после зверских пыток расстреляны.

В 1953 году на братской могиле подпольщиков, на сельском кладбище в селе Марфовка, установлен памятник. Автор памятника неизвестен.

Памятник представляет собой двухступенчатую четырехгранную пирамиду, установленную на основании. На лицевой стороне памятника установлена мемориальная доска с текстом: «Вечная слава героям, участникам Марфовской подпольной организации, павшим в борьбе с фашизмом в 1944 году: Михаил Бойчев, Лидия Влачуга, Юлия Чичерова, Анна Белоненко, Александр Касьянов, Михаил Секов, Дмитрий Чебышев, Андрей Наголов, Савченко Василий, Москатов Николай, Москатов Трифон, Нешев Михаил, Карнаухин Василий, Загорко Нина, Клиничев Григорий, Нешева Валентина, Узунов Андрей».

Вокруг могилы и памятника установлено металлическое ограждение.

* * *

Памятный знак в честь односельчанам, погибшим на фронтах Великой Отечественной войны.

Дата событий: 1941-1945 гг.

Ленинский район, Марфовский с/с,
с. Марфовка.

Памятник истории местного значения.

Решение Крымского облисполкома от 05.09.1969 №595, охранный №1376.

Охранная зона 7,5 x 7,5 м, утверждена решением Крымского облисполкома от 15.01.1980 №16.

На фронтах Великой Отечественной войны (1941-1945) сражались с немецко-фашистскими захватчиками 28 жителей села Марфовка, из них 12 награждены орденами и медалями Советского Союза. В период немецко-фашистской оккупации в 1941-1944 годы в Марфовке действовала подпольная патриотическая группа.

В память погибших односельчан в центре села Марфовка в октябре 1967 года был установлен памятный знак. Автор неизвестен.

Памятный знак в форме трехступенчатого обелиска, установленного на основании и увенчанного металлической звездой. Первоначально в средней части обелиска имелся мемориальный текст: «В память землякам-односельчанам, погибшим за Родину», в настоящее время текст утрачен.

Памятный знак в честь односельчан, погибших на фронтах Великой Отечественной войны, огражден оградой. Дорожка, ведущая к памятному знаку, асфальтирована.

* * *

Братская могила советских воинов.

Дата событий: 1942 г.

Ленинский район, Марфовский с/с,
с. Новоселовка, сельское кладбище.

Памятник истории местного значения.

Приказ Министерства культуры Украины от 22.11.2012 №1364, охранный №1347-AP.

Охранная зона 4,0 x 4,0 м, утверждена решением Крымского облисполкома от 15.01.1980 №16.

Весной 1942 года войска Крымского фронта вели упорные бои с немецко-фашистскими захватчиками на Керченском полуострове. В этих боях погибло немало советских солдат и офицеров. Семь из них были захоронены на окраине села Новоселовка (бывшее Антай).

В 1959 году останки советских воинов были перезахоронены на сельское кладбище села Новоселовка, на братской могиле установлен

памятник.

Памятник представляет обелиск в виде четырехгранной пирамиды, увенчанный пятиконечной звездой и установленный на постаменте. На лицевой стороне постамента установлена мемориальная доска с текстом: «Вечная память воинам Советской Армии, павшим смертью храбрых в боях за Родину 1941-1944 гг.» и табличка с текстом: «Мелешко Михаил Иванович род.1903г. - погиб 1942г. Спи спокойно наш дорогой и любимый. Жена, дети и внуки». Памятник установлен на ступенчатом основании. Братская могила ограждена оградой.

* * *

Группа могил советских воинов и партизан.

Дата событий: 1941-1944 гг., 1961 г.

Ленинский район, Марфовский с/с,
с. Прудниково, сельское кладбище.

Памятник истории местного значения.

Приказ Министерства культуры Украины от 22.11.2012 №1364, охранный №1346-AP.

Охранная зона 20,0 x 10,0 м, утверждена решением Крымского облисполкома от 15.01.1980 №16.

В ноябре 1941 года и январе-мае 1942 года на Ак-Монайских позициях и в районе села Прудниково вели ожесточенные бои с немецко-фашистскими захватчиками части 51-й и 44-й армий Крымского фронта. 117 советских воинов, погибших в этих боях, захоронены в братских могилах и одиночных могилах, в 1961 году сюда же было произведено перезахоронение с близлежащей территории останки еще 33 советских воинов, а также двух партизанов, расстрелянных фашистами в 1944 году. В могилах захоронено 150 советских воинов из состава 138-й, 271-й, 320-й стрелковых дивизий, 39-й, 40-й, 56-й танковых бригад и других частей Крымского фронта и два партизана.

В 1953 году у могил установлен памятник.

Автор его неизвестен.

Памятник у могил представляет собой трехступенчатый обелиск, увенчанный металлической пятиконечной звездой, и установленный на бетонное основание. На нижней ступени обелиска установлена мемориальная доска с текстом:

«Вечная слава героически, павшим при защите Советской Родины 1941-1945 гг.

Лётчики: ст. л-т Албул А.Ф. 1911-1941, Ишков В.Н. 1920-1942, Пискунов В.А. 1917-1942, Покровцев В.В. 1903-1942, капитан Скориков И.П. 1907-1941, краснофлотец М.А.Табачник 1920-1941,

пулеметчик Маклеев И.Н. 1919-1942, партизанка Плотникова А.П. 1918-1944».

Рядом с памятником расположены могилы, огражденные бордюром, на которых установлены доски с текстами:

«Нечипоренко А.Т. погиб 01.04.1943г.».

«Ст. сержант Кирюхин Ф.М. погиб в 1842г.».

«Пискунов В.А. 23.II.1917г. – 9.IV.1942г. от любящей жены и дочери».

«Губенко Сидор Антонович 1913-1942».

«Пискун Антон Николаевич. Родился в 1919 году. Лейтенант, пилот 486 истребительного авиационного полка 72 истребительной авиационной дивизии. Погиб 19.03.1942г.».

«Скориков Иван Павлович командир эскадрильи. Родился 1907 погиб 09.09.1941 от сестры».

«Албул А.Ф. 1911-1941».

«Младший сержант Синяков Павел Мартынович 1912-1942».

* * *

Братская могила советских воинов.

Дата событий: 1941-1944 гг.

Ленинский район, Марьевский с/с,
с. Вязниково, сельское кладбище.

Памятник истории местного значения.

Приказ Министерства культуры Украины от 22.11.2012 №1364, охранный №1348-AP.

Охранная зона 3,2 x 5,2 м, утверждена решением Крымского облисполкома от 15.01.1980 №16.

В годы Отечественной войны (1941-1944) в районе села Вязниково вели бои советские воины с немецко-фашистскими захватчиками. В 1944 году в братской могиле были захоронены погибшие воины Отдельной Приморской армии.

В 1951 году в могилу перезахоронены останки летчика из могилы в села Борщовка и останки неизвестного солдата из села Марьевка.

В 1957 году на братской могиле, расположенной на сельском кладбище села Вязниково был сооружен памятник.

Памятник представляет обелиск в виде усеченной четырехгранной пирамиды, установленной на четырехступенчатом основании и покрытой красным знаменем. На лицевой стороне обелиска установлена мемориальная доска с текстом: «Солдат Котляр К.В. воину, павшему в годы Великой Отечественной войны 1941-1944 гг.»

Площадка вокруг памятника забетонирована, братская могила ограждена каменной оградой.

* * *

Памятный знак в честь воинов-односельчан, павших на фронтах Великой Отечественной войны.

Дата событий: 1941-1945 гг. Дата сооружения: 1983 г.

Ленинский район, Марьевский с/с, с. Марьевка.
Памятник истории местного значения
Решение Крымского облисполкома от 15.04.1986 №164, охранный №3049.

Охранная зона 25,0 х 30,0 м, утверждена решением Крымского облисполкома от 15.04.1986 №164.

На фронтах Великой Отечественной войны (1941-1945) сражались жители сел Марьевского сельского совета, многие из них награждены орденами и медалями Советского Союза.

Согласно решению Крымского облисполкома от 30 октября 1979 года №598 в селе Марьевка в честь погибших односельчан сооружен памятный знак, его открытие состоялось в октябре 1983 года. Автор не известен.

Памятный знак представляет собой прямоугольную стелу. На лицевой стороне стелы барельефное изображение руки с автоматом, текст: «Никто не забыт, ничто не забыто», даты «1941 – 1945» и установлены мемориальные доски с фамилиями воинов погибших в Великую Отечественную войну, ушедшие с территории сел. Марьевского сельсовета. Стела установлена на ступенчатом основании, на котором слева и справа от стелы устроены цветочные клумбы. Площадка у памятного знака вымощена бетонной плиткой.

* * *

Братская могила советских воинов.

Дата событий: 1941-1944 г.

Ленинский район, Марьевский с/с, с. Пташкино.
Памятник истории местного значения.
Приказ Министерства культуры Украины от 22.11.2012 №1364, охранный №1962-AP.

Охранная зона 5,0 х 11,0 м, утверждена решением Крымского облисполкома от 15.01.1980 №16.

В 1941-1944 годах в районе села Пташкино происходили бои советских воинов с немецко-фашистскими захватчиками. В 1944 году три советских воина были захоронены в братской могиле.

На братской могиле установлен обелиск в виде четырехгранной усеченной пирамиды, сверху покрытый знаменем и установленный на четырехступенчатом основании. На лицевой

стороне обелиска установлена мемориальная доска с текстом: «Павшим за Родину сержанту Александьяну М.Д., сержанту Карпову В.И., рядовому Буханцову С.В. и неизвестным воинам 1941-1944 гг.».

Площадка вокруг обелиска вымощена бетонной плиткой, территория захоронения ограждена оградой.

* * *

Братская могила советских воинов.

Дата событий: 1944 г.

Ленинский район, Мысовский с/с, с. Заводское, у рыбцеха.

Памятник истории местного значения.
Приказ Министерства культуры Украины от 22.11.2012 №1364, охранный №1336-AP.

Охранная зона 4,0 х 4,0 м, в пределах ограды, утверждена решением Крымского облисполкома от 15.01.1980 №16.

В апреле 1944 года войска Отдельной Приморской Армии под командованием генерала армии А.И.Еременко начали наступление в районе Керчи, в период наступательных боев часть воинов, Отдельной Приморской армии, погибла в районе села Заводское и похоронена в братской могиле.

В 1953 году на братской могиле был установлен памятник.

Памятник на братской могиле представляет собой двухступенчатую, четырехгранную усеченную пирамиду, установленную на ступенчатое основание и увенчанную пятиконечной звездой. На лицевой стороне памятника установлена мемориальная доска с текстом: «Здесь покоится прах 13 солдат и 2 офицеров Советской Армии. Среди них: Гладков Я.Т., Ольховой В.А., Глебов Л.Т. Слава героям, погибшим за честь и независимость нашей Родины».

Вокруг братской могилы установлен декоративный, каменный забор.

* * *

Братская могила советских воинов.

Дата событий: 1942 г.

Ленинский район, Мысовский с/с, с. Мысовое, сельское кладбище.

Памятник истории местного значения.
Приказ Министерства культуры Украины от 22.11.2012 №1364, охранный №1349-AP.

Охранная зона 3,0 х 3,0 м, утверждена решением Крымского облисполкома от 15.01.1980 №16.

В январе - мае 1942 года части 51-й армии

Крымского фронта вели наступательные и оборонительные бои против немецко-фашистских войск на Керченском полуострове.

Шесть советских воинов, погибшие в этих боях, захоронены в братской могиле на сельском кладбище села Мысовое.

В 1948 году на братской могиле установлен памятник.

Памятник представляет обелиск в форме четырехгранной пирамиды, увенчанный пятиконечной звездой и установленный на ступенчатом основании. На лицевой стороне обелиска установлена мемориальная доска с текстом: «Ничто не забыто! Никто не забыт!».

Захоронение ограждено бордюром.

* * *

Памятный знак в честь воинов-односельчан.

Дата событий: 1941-1945 гг.

Ленинский район, Мысовский с/с, с. Мысовое.

Памятник истории местного значения.

Решение Крымского облисполкома от 05.09.1969 №595, охранный №1377.

Охранная зона 4,0 x 4,0 м, утверждена решением Крымского облисполкома от 15.01.1980 №16.

На фронтах Великой Отечественной войны сражались многие жители села Казантип (ныне с. Мысовое), многие из них отмечены орденами и медалями Советского Союза.

В честь односельчан, погибших на фронтах Великой Отечественной войны в 1967 году в селе Мысовое был установлен памятный знак, в 1980-х годах XX века памятный знак заменен.

Памятный знак представляет собой композицию, состоящую, по центру, из обелиска в форме двухступенчатой, четырехгранной усеченной пирамиды, установленной на площадке, вымощенной бетонными плитами. На лицевой стороне обелиска, в средней части, изображена пятиконечная звезда с лавровой ветвью. Слева от обелиска установлены два постаменты, на одном постаменте установлена мемориальная доска с текстом: «Воинам односельчанам, погибшим в годы Великой Отечественной войны», на другом постаменте установлены погрудные скульптуры воинов четырех родов войск: моряка, летчика, танкиста, пехотинца. Справа от обелиска установлена мемориальная доска с фамилиями, погибших односельчан в годы Великой Отечественной войны; стела с барельефным изображением скорбящей матери; перед стелой и мемориальной доски на площадке установлен стилизованный вечный огонь в виде

пятиконечной звезды. Площадка ограждена высоким бордюром, подъемы к памятному знаку устроены ступенями. Дорожки, ведущие к памятному знаку, вымощены бетонными плитами, между дорожками устроены цветочные клумбы, вокруг памятного знака установлено ограждение декоративным, каменным забором.

* * *

Памятный знак в честь воинов-односельчан.

Дата событий: 1941-1945 гг.

Ленинский район, Мысовский с/с, с. Семеновка.

Памятник истории местного значения.

Решение Крымского облисполкома от 05.09.1969 №595, охранный №1946.

Охранная зона 20,0 x 5,0 м, утверждена решением Крымского облисполкома от 15.01.1980 №16.

На фронтах Великой Отечественной войны сражались многие жители села Китен (ныне с. Мысовое), многие из них отмечены орденами и медалями Советского Союза.

В честь односельчан, погибших на фронтах Великой Отечественной войны, в 1975 году в селе Семеновка был установлен памятный знак. Памятный знак представляет собой обелиск в форме четырехгранной пирамиды на двухступенчатом постаменте, установленный на подиуме, подъемы которого устроены ступенями и разделены постаментом на лицевой стороне, которого установлена мемориальная доска с текстом: «Воинам-односельчанам, погибшим в годы Великой Отечественной войны». На лицевой стороне обелиска установлено барельефное изображение ордена Отечественной войны, обрамленного венком; перед обелиском установлен стилизованный вечный огонь в виде пятиконечной звезды. Справа и слева от обелиска расположены стелы, на правой стеле барельефное изображение солдата и матросов; на левой стеле даты «1941-1945».

Памятный знак в честь односельчан, погибших на фронтах Великой Отечественной войны, огражден металлической оградой.

* * *

Братская могила советских воинов.

Дата событий: 1942-1944 гг.

Ленинский район, Мысовский с/с, с. Семеновка.

Памятник истории местного значения.

Приказ Министерства культуры Украины от 22.11.2012 №1364, охранный №1350-AP.

Охранная зона 10,5 x 7,0 м, утверждена решением Крымского облисполкома от 15.01.1980 №16.

В селе Семеновка находится братская могила, в которой захоронены три воина 51-й армии, погибших в боях с гитлеровцами весной 1942 года и летчик Н.И.Гундобин, погибший в марте 1944 года при выполнении боевого задания.

Памятник на братской могиле сооружен в 1947 году, в 1970-х годах памятник заменен.

Памятник на братской могиле представляет собой наклонную плиту, установленную на прямоугольном основании. На наклонной плите установлена мемориальная доска с текстом: «Гундобин Николай Иванович 1923-1944 летчик, младший лейтенант, командир звена 101Гвардейской ИА 329 ИАД, погиб при выполнении воздушной разведки и три неизвестных советских офицеров. Вечная слава героям, погибшим в годы Великой Отечественной войны». В основании за наклонной плитой встроено часть лопасти от пропеллера самолета, на которой установлена фотография Н.И.Гундобина.

Площадка вокруг памятника вымощена плиткой, братская могила ограждена металлической оградой.

* * *

Памятный знак в честь воинов-односельчан, павших на фронтах Великой Отечественной войны.

Дата событий: 1941-1945 гг.

Ленинский район, Новониколаевский с/с, с. Новониколаевка.

Памятник истории местного значения.

Решение Крымского облисполкома от 21.06.1983 №362, охранный №2984.

Охранная зона 30,0 x 20,0 м, утверждена решением Крымского облисполкома от 21.06.1983 №362.

В 1941-1945 годах, многие жители села Новониколаевка сражались на фронтах Великой Отечественной войны, принимали участие в обороне города Керчи. В период гитлеровской оккупации некоторые из них вступали в партизанские отряды, базировавшиеся в Аджимушкских каменоломнях, вели героическую борьбу против немецко-фашистских оккупантов.

В честь воинов-односельчан, отдавших свою жизнь в этой борьбе в 1980 году селе Новониколаевка установлен памятный знак.

Автор проекта памятного знака Улаев В.У., Мкртчян С.Д.

Памятный знак представляет собой двухфигурную композицию солдат, выполненную из бетона с

мраморной крошкой, установленную на основании и рядом со скульптурой, установленной бетонной стеной, на которой имеется мемориальный текст: «Никто не забыт, ничто не забыто». Памятный знак установлен на площадке, вымощенной бетонной плиткой, на которой перед стеной устроен стилизованный вечный огонь.

Площадка ограждена металлическими столбиками, благоустроена цветочными бетонными вазами. Дорожка, ведущая к памятному знаку, вымощена бетонными плитами.

* * *

Братская могила советских воинов.

Дата событий: 1942-1944 гг.

Ленинский район, Новониколаевский с/с, с. Новониколаевка, у школы.

Памятник истории местного значения.

Приказ Министерства культуры Украины от 22.11.2012 №1364, охранный №1321-AP.

Охранная зона 5,0 x 5,0 м, утверждена решением Крымского облисполкома от 15.01.1980 №16.

11 апреля 1944 года в бою с немецко-фашистскими захватчиками за освобождение села Новониколаевка погибли воины Отдельной Приморской армии, тогда же погибшие воины были захоронены в братской могиле в селе Новониколаевка.

В 1954 году на братской могиле установлен памятник.

Памятник представляет собой обелиск в форме четырехгранной усеченной пирамиды, увенчанный пятиконечной звездой и установленный на ступенчатом основании. На лицевой стороне обелиска установлена мемориальная доска с текстом: «Слава вам, храбрые, слава бесстрашные, вечную славу поет Вам народ. Доблестно жившие, смерть победившие, память о Вас не умрет. 1941-1944гг.».

Территория братской могилы ограждена оградой, благоустроена и озеленена.

* * *

Памятный знак в честь воинов-односельчан и могила Беломитцева Г.В.

Дата событий: 1941-1945 гг.

Ленинский район, Октябрьский с/с, с. Октябрьское, ул. Киевская.

Памятник истории местного значения.

Решение Крымского облисполкома от 15.01.1980 №16, охранный №1943.

Охранная зона 15,0 x 32,0 м, утверждена решением Крымского облисполкома от 15.01.1980 №16.

В годы Великой Отечественной войны многие жители села Октябрьское сражались на фронтах с немецко-фашистскими захватчиками и в пар-тизанских отрядах, из них погибло 50 человек.

В 1971 году, в селе Октябрьское, в честь воинов-односельчан, погибших на фронтах Великой Отечественной войны, был установлен памятный знак, к которому были перезахоронены останки старшего политрука Г.В.Беломитцева, погибшего в 1941 году, в районе села.

Автор памятного знака скульптор Р.В.Сердюк.

Памятный знак представляет собой скульптуру советского воина со стилизованным знаменем в руках, установленной на ступенчатом основании. На лицевой стороне стилизованного знамени устроена мемориальная доска с почитательным текстом и фамилиями односельчан, погибших в годы Великой Отечественной войны. На основании памятного знака была установлена мемориальная доска с текстом: «Здесь захоронен старший политрук Советской Армии Беломитцев Григорий Васильевич, погибший в 1941 году».

Площадка вокруг памятного знака вымощена бетонной плиткой.

* * *

Братская могила мирных жителей (Багеровский ров).

Дата событий: 1941 г.

Ленинский район, Октябрьский с/с,
с. Октябрьское, ул. Шоссейная.

Памятник истории местного значения.

Решение Крымского облисполкома от 05.09.1969 №595, охранный №1301.

Охранная зона 7,0 x 30,0 м (от памятного знака к югу до пересечения с полотном шоссе на дороге п. Багерово-Керчь - 30 м; от центра видимой части рва к западу и востоку на всем протяжении - 30 м - по 3,5 м), у памятного знака - 8,0 x 7,0 м (в пределах ограды), утверждена решением Крымского облисполкома от 20.02.1990 №48.

Во время Великой Отечественной войны Керчь дважды подверглась оккупации гитлеровцами. Первый раз, гитлеровцы заняли город 16 ноября 1941 года. Полтора месяца длилась первая оккупация Керчи. Первыми жертвами «нового порядка» стали мирные жители еврейской национальности. В Керчи, 28 ноября 1941 года, был вывешен приказ гестапо о том, что все евреи должны были 29 ноября с 8-00 до 12-00 явиться на Сенную площадь, имея с собой 3-дневный запас продовольствия. За неявку - публичный расстрел. К 12-00 на площади собралось свыше

7000 человек. Всех их отправили в городскую тюрьму. С 1 декабря 1941 года, гитлеровцы начали массовые казни евреев. Местом казни был избран Багеровский ров - противотанковый ров, вырытый в четырех километрах от города. Там в течении нескольких дней, было расстреляно свыше 7000 человек. В конце декабря 1941 года, город первый раз был освобожден, 30 декабря 1941 года, в Керчи высадился десант черноморских моряков. Перед потрясенными десантниками предстал страшный Багеровский ров, который «на протяжении километра в длину, шириной 4 метра, глубиной в 2 метра был переполнен трупами женщин, детей, стариков и подростков».

О зверствах гитлеровцев в Керчи узнал весь мир. В ноте народного комиссара иностранных дел Молотова В.М. «О чудовищных злодеяниях, зверствах и насилиях немецко-фашистских захватчиков в оккупированных районах» гитлеровские зверства в Керчи охарактеризованы, как «самые кровавые преступления на советской земле».

В 1946 году на месте, где немецко-фашистские оккупанты производили массовые расстрелы мирных жителей был установлен памятник, в 1985 году памятник заменен.

Памятник сооружен в виде трех пилонов, установленных на основании под углом 120° друг к другу и тремя звездами в верхней части.

На основании, на наклонной плоскости укреплен мемориальная доска с текстом: «Здесь, в Багеровском противотанковом рву, в ноябре-декабре 1941 года фашистскими варварами было расстреляно более семи тысяч мирных советских граждан: женщин, стариков, детей. Вечная память жертвам фашизма».

В 2010 году, по инициативе Керченской еврейской общины «Гешер», к празднованию 65-й годовщины Победы в Великой Отечественной войне, сооружен памятник. Памятник представляет собой вертикальную стелу, установленную на основании. На лицевой стороне стелы надписи на четырех языках, на основании установлена наклонная плита с мемориальным текстом: «Здесь, на этом месте в декабре 1941 года в Багеровском противотанковом рву были уничтожены с ужасной жестокостью, руками немецких палачей и их помощников, убийц из других народов, тысячи евреев: мужчины и женщины, девочки и мальчики, юноши и девушки, старики и младенцы, которые жили в городе Керчи и окрестностях. Их уничтожили, чтобы искоренить еврейский народ, стереть память еврейства и прикончить всякого,

кто называется именем Израиля. И, да, будет их память светлой, и выстоят они в судьбе своей до конца дней». Площадка вокруг памятников вымощена тротуарной плиткой, ограждена оградой. Вблизи памятников сохранен небольшой участок рва (около 25-ти метров).

* * *

Братская могила советских воинов.

Дата событий: 1942 г., 1944 г. Дата сооружения: 1956 г.

Ленинский район, Останинский с/с,
с. Останино, кладбище.

Памятник истории местного значения.

Решение Крымского облисполкома от 05.09.1969 №595, охранный №1303.

Охранная зона 5,0 x 4,0 м, утверждена решением Крымского облисполкома от 15.01.1980 №16.

В районе села Останино (бывшее с. Ойсул) весной 1942 года вели оборонительные бои части 51-й армии Крымского фронта. В апреле 1944 года здесь сражались части Одельной Приморской армии, которые 12 апреля 1944 года, освободили Керченский полуостров, в том числе село Останино. Советские воины, погибшие в боях с немецко-фашистскими захватчиками, были похоронены в братской могиле на сельском кладбище. По данным Ленинского райвоенкомата в могиле захоронено 14 советских воинов.

В 1956 году на братской могиле сооружен памятник.

Автор памятника неизвестен.

Памятник представляет собой обелиск, увенчанный пятиконечной звездой, установленный на основании. Обелиск и братская могила ограждены металлической оградой.

* * *

Памятный знак в честь воинов-односельчан.

Дата событий: 1941-1945 гг.

Ленинский район, Останинский с/с,
с. Останино, ул. Центральная.

Памятник истории местного значения.

Решение Крымского облисполкома от 05.09.1969 №595, охранный №1364.

Охранная зона 6,0 x 10,0 м, утверждена решением Крымского облисполкома от 15.01.1980 №16.

В годы Великой Отечественной войны (1941-1945) многие жителей села Останино (бывшее Ойсул) сражались на фронтах с немецко-фашистскими захватчиками.

В 1967 году в честь воинов-односельчан, погибших на фронтах Великой Отечественной

войны в центре села Останино был сооружен памятный знак, в 1985 году памятный знак заменен. Автор памятного знака неизвестен.

Памятник представляет собой композицию, состоящую из центральной вертикальной стелы, на двухступенчатом основании и установленной, на заднем плане, мемориальной стены, на подиуме, подъем которого обустроен ступенями. На лицевой стороне стелы, в центре, установлен орден Отечественной войны, на основании перед стелой установлена стилизованная пятиконечная звезда. Мемориальная стена имеет трапециевидную форму, на лицевой стороне, которой, в центре, барельефное изображение трех воинов разных родов войск; даты Великой Отечественной войны «1941-1945»; в верхней части, накладными буквами текст: «Никто не забыт, ничто не забыто», Слева и справа мемориальная стена украшена стилизованными, склоненными знаменами.

Площадка вокруг памятного знака и дорожка, ведущая к нему, вымощены бетонной плиткой; территория обустроена цветочными клумбами.

* * *

Братская могила советских воинов.

Дата событий: 1942 г., 1944 г.

Ленинский район, Останинский с/с,
с. Песочное, ул. Ватутина.

Памятник истории местного значения

Решение Крымского облисполкома от 05.09.1969 №595, охранный №1304.

Охранная зона 5,0 x 4,0 м, утверждена решением Крымского облисполкома от 15.01.1980 №16.

В районе села Песочное (бывшее Мескечи) весной 1942 года вели упорные оборонительные бои с наступавшими немецко-фашистскими захватчиками части 51-й армии Крымского фронта, в апреле 1944 года вели освободительные бои, освобождая Керченский полуостров от гитлеровцев, части и соединения Отдельной Приморской Армии.

Советские воины, погибшие в этих боях, были захоронены в братской могиле в селе Песочное. По данным Ленинского райвоенкомата в могиле захоронено 30 советских воинов, их имена известны.

В 1949 году на братской могиле установлен памятник, в 1985 году памятник заменен. Автор памятника неизвестен.

Памятник сооружен в виде трех бетонных пилонов разной высоты, установленных на основании, расположенных параллельно друг к

другу. На основании перед пилонами установлена стилизованная пятиконечная звезда. Площадка вокруг памятника вымощена бетонной плиткой.

* * *

Памятный знак в честь воинов-односельчан.

Дата событий: 1941-1945 гг.

Ленинский район, Приозерский с/с,
с. Приозерное, ул. Советская.

Памятник истории местного значения.

Решение Крымского облисполкома от 05.09.1969 №595, охранный №1378.

Охранная зона 30,0 x 20,0 м, в границах сквера, утверждена решением Крымского облисполкома от 15.01.1980 №16.

В годы Великой Отечественной войны многие жители села Приозерное (бывшее с. Чюрюбаш) сражались на фронтах с немецко-фашистскими захватчиками и в партизанских отрядах, из них погибло 37 человек.

В 1967 году в селе Приозерное, в честь воинов-односельчан, погибших на фронтах Великой Отечественной войны, был установлен памятный знак.

Автор памятного знака неизвестен.

Памятный знак представляет собой обелиск в виде усеченной пирамиды, увенчанной звездой, установленной на основании. На лицевой стороне обелиска установлена мемориальная доска с текстом и фамилиями односельчан, погибших в годы Великой Отечественной войны. Памятный знак огражден оградой, в виде столбиков, на которых навешана цепь. Площадка вокруг памятного знака и дорожка, ведущая к нему, имеют бетонное покрытие

* * *

Братская могила советских воинов.

Дата событий: 1942 г., 1944 г.

Ленинский район, Приозерский с/с,
с. Приозерное, ул. Школьная.

Памятник истории местного значения.

Решение Крымского облисполкома от 15.01.1980 №16, охранный №1965.

Охранная зона 6,0 x 6,0 м, утверждена решением Крымского облисполкома от 15.01.1980 №16.

В районе села Приозерное (бывшее Чюрюбаш) весной 1942 года вели оборонительные бои части 51-й армии Крымского фронта. В апреле 1944 года здесь сражались части Отдельной Приморской армии, которые 12 апреля 1944 года освободили Керченский полуостров. Советские воины, погибшие в боях с немецко-фашистскими

захватчиками, были похоронены в братской могиле. По данным Ленинского райвоенкомата в могиле захоронено два советских воина.

В 1966 году на братской могиле сооружен памятник.

Автор памятника К. Б. Мамонтова.

Памятник представляет собой четырехгранный трехступенчатый обелиск на основании. На лицевой стороне обелиска была установлена мемориальная доска с текстом: «Вечная слава» (утрачена). Братская могила ограждена металлической оградой.

* * *

Братская могила советских воинов.

Дата событий: 1941-1942 гг., 1944 г.

Ленинский район, Семисотский с/с,
с. Каменское, в 5,0 км на запад, у крепости Арабат.

Памятник истории местного значения.

Решение Крымского облисполкома от 05.09.1969 №595, охранный №1357.

Охранная зона 6,0 x 8,0 м, утверждена решением Крымского облисполкома от 15.01.1980 №16.

В декабре 1941 - январе 1942 годов, во время осуществления Керченско-Феодосийской десантной операции, воины Красной Армии освободили Керченский полуостров от немецко-фашистских захватчиков, но уже в мае 1942 года советские войска вынуждены были отступить. Свыше четырех месяцев (январь - май 1942) вели кровопролитные наступательные и оборонительные бои, в районе села Каменского (бывшее село Акманай) и крепости Арабат, воины 77-й горнострелковой дивизии, 32-й, 224-й, 138-й стрелковых дивизий. После тяжелых боев советские войска в мае 1942 года оставили Керченский полуостров. В апреле 1944 года в период боев за освобождение Крыма от немецко-фашистских захватчиков здесь вели наступление части 11-го гвардейского корпуса Отдельной Приморской армии. Погибшие советские воины были похоронены в братской могиле, расположенной 5,0 км на запад села Каменское (бывшее село Акманай), у крепости Арабат. В братской могиле захоронено 19 советских воинов, фамилии не установлены.

В 1967 году на братской могиле установлен памятник, в 1985 заменен. Автор памятника неизвестен. Памятник представляет собой вертикальную стелу, со ступенчатой, разной высоты, верхней частью, установленной на основании. На лицевой стороне стелы

изображена пятиконечная звезда и установлена мемориальная доска с текстом: «Вечная память воинам Советской Армии, павших в боях за Родину 1941-1944».

Территория захоронения ограждена оградой, благоустроена и озеленена.

* * *

Братское кладбище советских воинов.

Дата событий: 1941-1944 гг.

Ленинский район, Семисотский с/с, с. Каменское, северная часть села, у берега Азовского моря.

Памятник истории местного значения.

Решение Крымского облисполкома от 05.09.1969 №595, охранный №1354.

Охранная зона 75,0 х 10,0 м, утверждена решением Крымского облисполкома от 15.01.1980 №16.

На братском кладбище в селе Каменское (бывшее село Акманай) захоронено более 3000 советских воинов 271, 106 (ноябрь-декабрь 1941), 77, 236, 224, 320, 138 стрелковых дивизий, 12 стрелковой бригады, 83 бригады морской пехоты 979, 25 артиллерийских полков и других частей 51-й и 47-й армии Крымского фронта, погибших в боях против немецко-фашистских захватчиков в январе-мае 1942 года. В братских могилах захоронены советские воины 2 и 32 гвардейских Таманских дивизий Отдельной Приморской Армии, погибших в боях за освобождение Керченского полуострова, в районе села Каменское 12 апреля 1944 года.

На братском кладбище находится 11 братских могил. Братские могилы располагаются в границах каменного бордюра. На могилах установлены плиты с мемориальными досками. В 1954 году на братском кладбище установлен памятник. Автор памятника неизвестен. Памятник представляет собой обелиск в форме четырехгранной ступенчатой пирамиды, установленной на многоступенчатом постаменте. На лицевой стороне постамента установлены мемориальные доски с текстом.

Братское кладбище ограждено оградой, территория благоустроена.

* * *

Братская могила советских воинов.

Дата событий: 1942 г., 1944 г.

Ленинский район, Семисотский с/с, с. Каменское, северо-восточная часть села, на берегу моря.

Памятник истории местного значения.

Решение Крымского облисполкома от 05.09.1969 №595, охранный №1356.

Охранная зона 7,5 х 5,0 м, утверждена решением Крымского облисполкома от 15.01.1980 №16.

В декабре 1941 - январе 1942 годов, во время осуществления Керченско-Феодосийской десантной операции, воины Красной Армии освободили Керченский полуостров от немецко-фашистских захватчиков, но уже в мае 1942 года советские войска вынуждены были отступать. Свыше четырех месяцев (январь - май 1942) вели кровопролитные наступательные и оборонительные бои в районе села Каменского (бывшее село Акманай) воины 77-й горнострелковой дивизии, 32-й, 224-й, 138-й стрелковых дивизий. После тяжелых боев советские войска в мае 1942 года оставили Керченский полуостров. В апреле 1944 года немецко-фашистские войскам не удалось задержать наступление 11-го гвардейского корпуса Отдельной Приморской армии, окончившееся освобождением села Каменского. Погибшие советские воины были похоронены в братской могиле, расположенной в северо-восточной части села Каменское, на берегу моря. Всего захоронено 528 советских воинов, фамилии двенадцати воинов установлены.

В 1948 году на братской могиле установлен памятник. Автор памятника неизвестен. Памятник представляет собой обелиск в виде четырехгранной многоступенчатой пирамиды, увенчанной пятиконечной звездой. На лицевой стороне обелиска установлена мемориальная доска с текстом: «Руднянский Г.А., рядовой Романов В.А., сержант Рогоза А.И., Рыбка Ольга, старший лейтенант Спиридонов А.Д., младший лейтенант Смирнов В.В., Сотаев Д.М., рядовой Саенко П.Б., сержант Седин В.Г., сержант Соколовский Ф.М. майор Синяговский М.А. Скрябин А.В.».

Территория захоронения ограждена оградой, благоустроена и озеленена.

* * *

Братская могила советских воинов.

Дата событий: 1942 г., 1944 г.

Ленинский район, Семисотский с/с, с. Каменское. Памятник истории местного значения.

Решение Крымского облисполкома от 05.09.1969 №595, охранный №1355.

Охранная зона 10,0 х 7,5 м, утверждена решением Крымского облисполкома от 15.01.1980 №16.

В братской могиле, расположенной в южной части села Каменское (бывшее село Акманай) захоронены советские воины частей 51-й и 47-й армии Крымского фронта, погибших в боях против немецко-фашистских захватчиков, в январе-мае 1942 года, и советские воины 2, 32 гвардейских Таманских дивизий Отдельной Приморской Армии, погибших в боях за освобождение Керченского полуострова, в районе села Каменское, 12 апреля 1944 года.

В 1954 году на братской могиле советских воинов установлен памятник. Автор памятника неизвестен.

Памятник представляет собой обелиск в форме ступенчатой четырехгранной пирамиды, увенчанной пятиконечной звездой, установленной на многоступенчатом основании. На лицевой стороне обелиска установлена мемориальная доска с текстом: «Старшина Трегубов Д.Г., рядовой Тютюнников А.Г., старший сержант Тибилов Ф.М., рядовой Флошман Ф.К., рядовой Филимонов В.А., сержант Фомин, рядовой Ханджалов Х., рядовой Шумков Н.Я., рядовой Шевчук Л.А., Шишкин И.Н., Шевцов Д.П., младший лейтенант Штерин Г.Д., Шахсуваров Н.М.».

Территория захоронения ограждена оградой, благоустроена и озеленена.

* * *

Памятный знак в честь генерал-лейтенанта Львова В.Н.

Дата событий: 1942 г.

Ленинский район, Семисотский с/с, с. Львово, справа от дороги с. Каменское-Владиславовка.

Памятник истории местного значения.

Решение Крымского облисполкома от 05.09.1969 №595, охранный №1291.

Охранная зона 8,0 x 10,0 м, утверждена решением Крымского облисполкома от 15.01.1980 №16.

Львов Владимир Николаевич (1897-1942) – советский военачальник, генерал-лейтенанта. В 1915 году Львов В.Н. призван в армию, окончил Александровское военное училище (1916) и офицерские пулемётные курсы (1917), подпоручик. В Гражданскую войну участвовал в боях с белогвардейцами на Уральском и Южном фронтах в должностях командира батальона, полка и бригады. Начальник штаба Закавказского военного округа (1937-1938), старший преподаватель Военной академии имени Фрунзе (1938-1940), заместитель командующего Прибалтийского особого военного округа (1940-

1941). В 1941 году заместитель командующего Закавказского военного округа, затем заместитель командующего Закавказского фронта.

Во время Керченско-Феодосийской десантной операции Львов В.Н. командовал 51-й армией Крымского фронта, погиб в мае 1942 года во время авиационного налета на штаб 51-й армии Крымского фронта, похоронен в Тбилиси.

Указом Президиума Верховного Совета СССР в 1948 году село Джантаро переименовано во Львово.

В 1969 году, на бывшем командном пункте, сооружен памятный знак в честь командующего 51-й армией Крымского фронта, генерал-лейтенанта Львова В.Н.

Автор памятного знака неизвестен.

Памятный знак представляет собой обелиск в виде четырехгранной пирамиды, увенчанной пятиконечной звездой, обрамленной лавровой ветвью, установленной на пятиступенчатом постаменте. На лицевой стороне верхней ступени постаменты установлена мемориальная доска с текстом: «Генерал-лейтенанту Львову Владимиру Николаевичу, павшему смертью храбрых в боях за Родину 11 мая 1942 года».

Памятный знак в честь командующего 51-й армией Крымского фронта, генерал-лейтенанта Львова В.Н. огражден каменной оградой.

* * *

Братская могила советских воинов.

Дата событий: 1942 г., 1944 г.

Ленинский район, Семисотский с/с, с. Семисотка, ж/д станция «Петрово», у здания станции.

Памятник истории местного значения

Решение Крымского облисполкома от 05.09.1969 №595, охранный №1359.

Охранная зона 5,0 x 7,0 м, утверждена решением Крымского облисполкома от 15.01.1980 №16.

В январе-мае 1942 года части 51-й армии Крымского фронта в районе станции Ак-Монай (ныне станция Петрово) вели упорные, кровопролитные оборонительные бои с немецко-фашистскими войсками.

В апреле 1944 года части Отдельной Приморской армии перешли в наступление. В середине дня 12 апреля части армии подошли к Ак-Монайским позициям. Было принято решение атаковать их с ходу силами армейской подвижной группы, 11-го гвардейского и 16-го стрелкового корпусов. После продолжительного и упорного боя войска Отдельной Приморской армии прорвали Ак-Монайские позиции и вышли из узкой

горловины Керченского полуострова на степные просторы Крыма. В районе станции Ак-Моная (ныне станция Петрово) в ожесточенных боях погибли советские воины, которые были захоронены в братской могиле. В братской могиле захоронено 156 советских воинов из состава 138-й, 302-й стрелковых дивизий, 25-го артиллерийского полка и других частей Крымского фронта, 32-й и 128-й гвардейских стрелковых дивизий Отдельной Приморской армии.

В 1954 году на братской могиле был установлен памятник, в 1975 году памятник заменен. Автор памятника неизвестен.

Памятник представляет собой композицию, состоящую из центральной вертикальной стелы, установленной на постаменте, и двух горизонтальных стел, расположенных справа и слева от нее. На постаменте перед вертикальной стелой изображен стилизованный Вечный огонь в виде пятиконечной звезды. На лицевой стороне горизонтальной стеле, расположенной слева от центральной вертикальной стелы - изображение Ордена Отечественной войны и текст: «Никто не забыт, ничто не забыто»; на стеле, расположенной справа - горельеф солдата в каске, изображение знамени и накладные цифры «1941-1945». На горизонтальных стелах установлено по четыре мемориальных доски с именами погибших воинов. Территория вокруг памятника вымощена бетонной плиткой, благоустроена и озеленена.

* * *

Группа могил советских воинов.

Дата событий: 1942 г.

Ленинский район, Семисотский с/с, с. Семисотка, пер. Почтовый.

Памятник истории местного значения.

Решение Крымского облисполкома от 05.09.1969 №595, охранный №1352.

Охранная зона 16,0 x 16,0 м, утверждена решением Крымского облисполкома от 15.01.1980 №16.

После Керченско-Феодосийской, десантной операции (декабрь 1941 - январь 1942) на Ак-Монайских позициях западнее села Семисотка (бывшее село Сув-Агар) свыше четырех месяцев (январь-май 1942) шли ожесточенные кровопролитные бои советских воинов с немецко-фашистскими захватчиками. Воины 51-й армии Крымского фронта, погибшие в этих боях, а также воины, павшие в боях с фашистскими оккупантами в 1944 году захоронены в братских могилах в селе Семисотка. Общее количество захороненных 702 человека, фамилии 97 установлены.

В 1948 году у братских могил советских воинов сооружен памятник. Автор памятника неизвестен.

Памятник у братских могил представляет собой обелиск в виде четырехгранной ступенчатой пирамиды, увенчанной пятиконечной звездой, установленный на ступенчатом основании. На лицевой стороне обелиска установлена мемориальная доска с текстом: «Здесь покоятся неизвестные воины Советской Армии, павшие в боях с немецкими оккупантами 1941-1944. Среди них: старший лейтенант Салуянов И.С. родился 1918 - погиб 10/II-1942, политрук Лавров И.И. родился 1903 - погиб 7/IV-1942, Сапруненко Д. погиб в 1943. Вечная слава павшим героям!».

На могилах установлены надгробия, с мемориальными досками

* * *

Памятный знак в честь воинов-односельчан.

Дата событий: 1941-1945 гг.

Ленинский район, Семисотский с/с, с. Семисотка.

Памятник истории местного значения.

Решение Крымского облисполкома от 05.09.1969 №595, охранный №1353. Охранная зона 10,0 x 10,0 м, утверждена решением Крымского облисполкома от 15.01.1980 №16.

На фронтах Великой Отечественной войны, в 1941-1945 годах, с немецко-фашистскими захватчиками сражались 149 жителей села Семисотка (бывшее село Сув-Агар), из них погибло 62 человека, награждены орденами и медалями 14 человека.

В 1968 году в честь воинов-односельчан, погибших на фронтах Великой Отечественной войны, в селе Семисотка установлен памятный знак, в 1985 году памятник заменен. Автор памятника неизвестен.

Памятный знак представляет собой композицию, состоящую из разновысотных стел, установленных на подиуме. По центру, вертикальная стела, со срезанной в виде полукруга верхней частью, на которой укреплены три летящих журавля, и примыкающей, по лицевой стороне, скульптурой скорбящей женщины. Слева и справа от центральной стелы установлены две, одинаковые по высоте, стелы, на которых изображены орден Отечественной войны и орден Победы. Перед центральной стелой установлена наклонная плита с мемориальной доской на которой накладными буквами выполнен текст и фамилии воинов-односельчан, погибших на фронтах Великой Отечественной войны. Площадка перед памятным знаком вымощена бетонными плитами.

* * *

Братская могила советских воинов и памятный знак в честь воинов-односельчан.

Дата событий: 1942-1944 гг., 1941- 1945 гг.

Ленинский район, Семисотский с/с, с. Соляное.

Памятник истории местного значения.

Решение Крымского облисполкома от 05.09.1969 №595, охранный №1358.

Охранная зона 5,0 х 4,0 м, утверждена решением Крымского облисполкома от 15.01.1980 №16.

В январе-мае 1942 года, ожесточенные наступательные и оборонительные бои с немецко-фашистскими захватчиками, в районе села Соляное (бывшее Крым-Эли), вели воины частей 51-й армии Крымского фронта. В апреле 1944 года в этом же районе вели наступление войска частей Отдельной Приморской армии. Погибшие советские воины были похоронены в братской могиле.

На братской могиле советских воинов, захороненных в селе Соляное, в 1948 году был установлен памятник, в 1985 году памятник был заменен. Автор памятника неизвестен.

Памятник представляет собой вертикальную стелу, со ступенчатой, разной высоты, верхней частью, установленной на основании. На лицевой стороне стелы изображена пятиконечная звезда и установлена мемориальная доска с текстом: «Жителям солепромысла Соляного, не вернувшимся с войны 1941-1945 годы: Анощенко Степан Васильевич, Анощенко Иван Антонович, Бодуля Алексей Семенович, Гора Александр Евгеньевич, Платоненко Афанас Митрофанович, Романенко Илья Афанасьевич, Косов Сергей Панфилович».

Территория захоронения ограждена каменной оградой, благоустроена и озеленена.

* * *

Братская могила советских воинов.

Дата событий: 1942 г., 1944 г.

Ленинский район, Семисотский с/с, с. Фронтное, в 1,3 км на север от села.

Памятник истории местного значения

Решение Крымского облисполкома от 05.09.1969 №595, охранный №1360.

Охранная зона 5,0 х 5,0 м, утверждена решением Крымского облисполкома от 15.01.1980 №16.

Немецко-фашистские войска в районе села Фронтное (бывшее с. Кой-Асан), используя выгодные условия местности, создали сильный опорный пункт обороны. Части 51-й армии Крымского фронта, с января по май 1942 года,

вели тяжелые бои против немецко-фашистских войск с целью овладеть этим пунктом. В апреле 1944 года немецко-фашистские войска в этом районе пытались одержать натиск наступающих частей Отдельной Приморской армии, но вражеская оборона была прорвана и советские войска стремительно преследовали врага.

В братской могиле похоронены 3310 советских воинов 138, 398, 390 стрелковых дивизий, 83 бригады морской пехоты, 56 и 40 танковых бригад, 25 и 989 артиллерийских полков и других частей 51-й армии Крымского фронта, погибших в боях с немецко-фашистскими захватчиками в районе села Корпечь, в январе-мае 1942 года; а также воины частей Отдельной Приморской Армии, погибшие при освобождении полуострова от гитлеровцев, в апреле 1944 года.

В 1950 году на братской могиле установлен был памятник установлен, в 1985 году памятник был заменен. Автор памятника неизвестен.

Памятник представляет собой обелиск, имеющий форму трехгранника. На лицевой стороне обелиска установлена мемориальная доска с текстом и фамилиями советских воинов. Захоронение советских воинов ограждено оградой.

* * *

Братская могила советских воинов.

Дата событий: 1942 г., 1944 г.

Ленинский район, Семисотский с/с, с. Фронтное.

Памятник истории местного значения.

Решение Крымского облисполкома от 05.09.1969 №595, охранный №1361.

Охранная зона 6,0 х 6,0 м, утверждена решением Крымского облисполкома от 15.01.1980 №16.

В районе села Фронтное (бывшее село Кой-Асан), немецко-фашистские войска используя выгодные условия местности, создали очень сильный опорный пункт обороны. Части 51-й армии в январе-мае 1942 года вели здесь тяжелые бои против гитлеровских войск с целью овладеть этим пунктом. Особенно тяжелые бои происходили здесь 27-28 февраля, а также в марте и апреле 1942 года. В апреле 1944 года началось наступление советских войск в Крыму. В ночь на 11 апреля перешла в наступление Отдельная Приморская армия. В первый день наступления была освобождена Керчь, а затем части и соединения Отдельной Приморской армии стали преследовать отступающего врага на Керченском полуострове и вдоль южного побережья Крыма.

В братской могиле в селе Фронтное захоронено

3030 солдат, сержантов, офицеров 302-й, 138-й горнострелковых, 400-й стрелковой дивизий, 43-й стрелковой бригады и частей Отдельной приморской армии.

Памятник на братской могиле был сооружен в 1948 году, в 1985 году памятник был заменен. Автор памятника неизвестен.

Памятник представляет собой обелиск, имеющий форму трехгранника. На лицевой стороне обелиска, в верхней части, изображение пятиконечной звезды, в нижней части установлена мемориальная доска с текстом. Рядом с братской могилей имеются отдельные захоронения советских воинов, на могилах, которых установлены плиты с мемориальными досками.

Захоронение советских воинов ограждено оградой.

* * *

Братская могила советских воинов.

Дата событий: 1942 г., 1944 г.

Ленинский район, Семисотский с/с, в 2,0 км на юг от с. Фронтное (бывшее с. Холмогорки).

Памятник истории местного значения.

Решение Крымского облисполкома от 05.09.1969 №595, охранный №1362.

Охранная зона 8,0 x 8,0 м, утверждена решением Крымского облисполкома от 15.01.1980 №16.

В январе-мае 1942 года части 51-й армии Крымского фронта в районе села Холмогорки вели упорные, кровопролитные бои с немецко-фашистскими войсками. В апреле 1944 года тяжелые бои вели воины Отдельной Приморской Армии, преследуя отступающие немецко-фашистские войска. В братской могиле захоронено 760 советских воинов, погибших весной 1942 года в период боев на Ак-Монайских позициях и в 1944 году при освобождении Керченского полуострова от гитлеровцев.

В 1954 году на братской могиле был установлен памятник, в 1985 году памятник был заменен. Автор памятника неизвестен.

Памятник представляет собой три конусообразных, в виде штыка, бетонных пилона, установленных по отношению друг к другу под углом 120°. На лицевой стороне постамента укреплен мемориальная доска с текстом: «В братской могиле захоронено 760 солдат, сержантов и офицеров 157, 404 стрелковых, 302 горнострелковой дивизии 39 танковой бригады, 766 артиллерийского полка 44-й и 51-й Армий Крымского фронта, погибших в боях против немецко-фашистских захватчиков в январе-мае

1942 года». Рядом с братской могилей имеются отдельные захоронения советских воинов, на могилах, которых установлены плиты с мемориальными досками.

Захоронение советских воинов ограждено оградой.

* * *

Братское кладбище советских воинов.

Дата событий: 1941-1945 гг.

Ленинский район, Семисотский с/с, с. Фронтное, южная окраина села, у дамбы.

Вновь выявленный объект культурного наследия. Братское кладбище советских воинов расположено на территории Семисотского сельского совета (5-й участок Северо-Крымского канала, у дамбы Фронтного водохранилища, в 2,3 км к юго-востоку от села Фронтное), практически в самом центре Ак-Монайского перешейка – самого узкого места в западной части Керченского полуострова, составляющего в разных местах расстояние от 17,5 до 18,5 км между Азовским и Черным морями.

Ак-Монайский перешеек, известный в исторической литературе как Ак-Монайские позиции, в период Великой Отечественной войны, явился местом жесточайших сражений соединений и частей советских вооруженных сил и войск вермахта. Кровопролитные сражения на этом участке Керченского полуострова проходили в ноябре 1941 года, в период отступления частей 51-й Отдельной армии от Перекопа на Таманский полуостров; на завершающем этапе Керченско-Феодосийской военно-морской десантной операции (декабрь 1941 - январь 1942); в период стабилизации линии фронта в январе 1942 года. После образования 28 января 1942 года Крымского фронта 51-я, 47-я и 44-я армии фронта вели здесь бои против 11-й немецкой армии. Крымский фронт в зоне Ак-Монайского перешейка зимой - весной 1942 года провел три наступательных операции: 27 февраля - 4 марта, 13 - 30 марта, 9 - 13 апреля, незначительно вклинившись в оборону противника и понеся большие потери в живой силе и технике. В мае 1942 года на Ак-Монайском перешейке началось наступление войск 11-й немецкой армии («Охота на дроф»), завершившееся катастрофой частей Крымского фронта. В апреле 1944 года войска Отдельной Приморской армии, прорвав сопротивление немецко-румынских частей на Ак-Монайском перешейке, полностью освободили Керченский полуостров. Первые послевоенные захоронения в зоне

Ак-Монайского перешейка появились в период 1946-1947 годов, когда бойцы отрядов ОСОАВИАХИМА проводили здесь разминирование Керченского полуострова. Об интенсивности боев на Ак-Монайском перешейке говорит и количество захоронений в братских могилах, находящихся в западной части Керченского полуострова: с. Каменское захоронено свыше 3000 советских воинов, территория бывшего с. Птичное (Корпечь) – свыше 3310 воинов, село Фронтное (Кой-Асан) – 6340 воинов, село Холмогорка (Крым-Шибань) – 760 воинов, село Ячменное – 640 воинов.

В период с 2005 года по 2009 год, включительно, на территории Керченского полуострова проводились военно-патриотические и историко-краеведческие экспедиции с общим названием «Ак-Монай», целью которых была организация работ по поиску ранее неизвестных захоронений советских воинов (братских и одиночных могил), павших в период Великой Отечественной войны и перезахоронению их останков. Поисковые работы велись предприятием «Стела-Юг» Республиканского благотворительного фонда «Юг», при непосредственной помощи Ленинской районной государственной администрации, Ленинского районного совета, организаций и предприятий Ленинского района, Республиканского комитета Автономной Республики Крым по охране культурного наследия, исполнительных комитетов местных советов, на территории, которых осуществлялись поисковые работы. Поисковые работы проводились в рамках выполнения постановления Верховной Рады Автономной Республики Крым от 27.10.2007 №607-5/07 «Об утверждении Мероприятий «Найти Солдата!» на 2008-2010 годы по поиску воинских захоронений, пропавших без вести советских воинов, перезахоронению их останков и увековечению памяти погибших в годы Великой Отечественной войны 1941-1945 годов на территории Автономной Республики Крым».

Поисковые работы 2005 года проводились:

На территории Семисотского сельского совета в 3-х км северо-западнее села Семисотка на горе Огуз-Тобе (высота 94,6) были обнаружены останки 18 солдат, периода отступления войск Крымского фронта (1942).

В селе Каменское на частной усадьбе обнаружены останки краснофлотца.

В селе Каменское по улице Овражная на частных усадьбах в санитарных ямах обнаружены останки 19 и 51 советских бойцов.

В окрестностях бывшего села Птичное (Корпечь)

обнаружены останки 5 солдат. Общее количество обнаруженных останков советских воинов – 94. По прочитанным вкладышам смертных медальонов установлены имена красноармейца Уткина А.А., красноармейца Душина Ф.Н., военнослужащего Галанина К.В. Перезахоронение обнаруженных 94 останков советских воинов, погибших в период боев Крымского фронта с немецко-фашистскими захватчиками (январь – май 1942), состоялось 8 мая 2005 года, на братское кладбище у села Фронтное.

Поисковые работы 2006 года проводились:

В селе Каменское по улице Овражная, на частной усадьбе. В санитарных ямах были обнаружены останки 67 советских воинов Крымского фронта, погибших в период с января по май 1942 год. По смертным медальонам были установлены имена красноармейца Быкова М.А., красноармейца Джураева Ш.А., красноармейца Вихрева В.И., командира Крептюка Г.П., перезахоронение останков состоялось 6 мая 2006 года, на братское кладбище у села Фронтное.

Поисковые работы 2007 года проводились:

В поселке Ленино, где во время проведения земельных работ были обнаружены останки 10 безымянных советских воинов, погибшие, видимо, в период майского отступления войск Крымского фронта (1942). Перезахоронение останков советских воинов состоялось 6 мая 2007 года в братскую могилу по улице Некрасова в поселке Ленино.

На территории Семисотского, Уваровского, Войковского сельских советов. В селе Каменское, на территории пансионата «Чайка» во время проведения земляных работ были обнаружены безымянные останки 4 советских солдат, погибших в 1942 году. В селе Уварово у частного дома по информации местных жителей были обнаружены останки неизвестного капитана, погибшего в 1942 году. В окрестностях села Бондаренково были обнаружены безымянные останки 15 советских воинов погибших в период 1943-1944 годах.

Перезахоронение останков советских воинов состоялось 28 октября 2007 года, на братское кладбище у села Фронтное.

Поисковые работы 2008 года проводились:

На территории Семисотского, Калиновского, Войковского сельских советов, обнаружено 49 безымянных останков советских воинов, погибших в 1942 -1944 годах. В селе Каменское, на обрыве у Азовского моря, обнаружены останки красноармейца, погибшего в 1942 году; на гражданском кладбище, после незаконных

действий мародеров, были обнаружены останки 15 солдат, погибших в 1942 году; в окрестностях села Каменское обнаружены останки 3 советских солдат; в Ак-Монойских (Каменских) каменоломнях обнаружены останки краснофлотца, подверженные воздействию мародеров. В окрестностях бывшего села Набережное (Насыр) на боевых позициях были обнаружены останки 3 безымянных бойцов, один из которых имел нагрудный знак «Ворошиловский стрелок»; в санитарной яме обнаружены безымянные останки 4 советских воинов, погибших в мае 1942 года.

На территории Бондаренковских очистных сооружений Войковского сельского совета обнаружены останки 22 советских воинов, погибших в 1943 -1944 годах. Перезахоронение останков советских воинов состоялось 22 июня 2008 года, на братское кладбище у села Фронтное.

Поисковые работы 2009 года проводились:

На территории Октябрьского сельского совета, в 1,0 км к югу от села Октябрьское были обнаружены безымянные останки 312 советских воинов, 276 СП внутренних войск НКВД, которые погибли в мае 1942 года. На территории Войковского, Семисотского, Глазовского сельских советов обнаружены останки 103 воинов, погибших в период 1942 - 1944 годов, один из них определен, как П.П.Суслов. В захоронениях были обнаружены медаль «За отвагу» № 469346 и орден Красной Звезды» № 322967. По информации ЦАМО РФ медалью «За отвагу» в годы войны награжден красноармеец Коннов И.А., уроженец Мордовской АССР, значившийся по архивным данным, как пропавший без вести 3 ноября 1943 года, при высадке десанта на Керченский полуостров. Орденом «Красной Звезды» был награжден сержант Ребристый А.М., призванный на фронт из Запорожской области. По просьбе родных сержанта Коннова И.А. и по распоряжению председателя Верховой Рады Автономной Республики Крыма Гриценко А.П., останки погибшего воина были отправлены с делегацией от Крыма на родину и торжественно, 30 октября 2009 года, захоронены в поселке Зыково (г.Саранск).

Перезахоронение 15 безымянных останков советских воинов, обнаруженных осенью 2008 году сотрудниками МЧС города Керчи на мысе Тархан, погибших в 1944 году, состоялось 7 мая 2009 года; 22 июня 2009 года состоялось перезахоронение останки 336 советских воинов; 29 октября 2009

года состоялось перезахоронение останки 78 советских воинов на братское кладбище у села Фронтное. По состоянию на 01.11.2009 на братском кладбище советских воинов захоронено в одиночных могилах 659 останков советских солдат, обнаруженных в период 2005-2009 годов.

Братское кладбище советских воинов, расположено на возвышенности, подъем которой обустроен лестницей, устроенной ступенями. Территория, перед лестницей, вымощена тротуарной плиткой, возведен металлический флашток для поднятия флага, благоустроено каждое индивидуальное захоронение, написаны установленные имена и воинские звания.

* * *

Братская могила советских воинов.

Дата событий: 1942 г., 1944 г.

Ленинский район, Уваровский с/с, с. Уварово, в 3,0 км на северо-запад от села.

Памятник истории местного значения.

Решение Крымского облисполкома от 05.09.1969 №595, охранный №1331.

Охранная зона 5,0 х 5,0 м, утверждена решением Крымского облисполкома от 15.01.1980 №16.

Братской могиле, расположенной в 3,0км на северо-запад от села Уварова, захоронены останки 400 советских воинов 51-й армии Крымского фронта, погибших в мае 1942 года и советских воинов Отдельной Приморской Армии, погибших в боях за освобождение Керченского полуострова, в апреле 1944 года.

В 1956 году на братской могиле установлен памятник. Памятник представляет собой многоступенчатую четырехгранную пирамиду на основании. В 1985 году на братской могиле возле старого памятника установлен новый памятник. Памятник представляет собой вертикальную стелу, с ступенчатой, разной высоты, верхней частью, установленной на основании. На лицевой стороне, верхней части, стелы рельефное изображение пятиконечной звезды.

* * *

Группа могил советских воинов.

Дата событий: 1942 г., 1944 г.

Ленинский район, Уваровский с/с, с. Уварово, ул. Приозерная.

Памятник истории местного значения.

Решение Крымского облисполкома от 05.09.1969 №595, охранный №1330.

Охранная зона 20,0 х 17,0 м, утверждена решением Крымского облисполкома от 15.01.1980 №16.

Весной 1942 года части 51-й армии Крымского фронта свыше четырех месяцев вели кровопролитные наступательные и оборонительные бои на Керченском полуострове. Особенно тяжелые бои были в мае 1942 года, когда немецко-фашистские войска стремились войти в тыл 51-й армии Крымского фронта. В селе Уварово (бывшее село Али-Бай, Кият) находится группа братских и одиночных могил советских воинов, в которых захоронены останки 1250 советских воинов 51-й армии Крымского фронта, погибших в мае 1942 года. В братских могилах захоронены советские воины Отдельной Приморской Армии, погибших в боях за освобождение Керченского полуострова, в апреле 1944 года. Здесь захоронены подпольщики Лебедев и Воронов, расстрелянные фашистами.

В 1985 году у братских могил был установлен памятник. Памятник представляет собой три конусообразных, в виде штыка, бетонных пилон, установленных по отношению друг к другу под углом 120°. На лицевой стороне постамента укреплен мемориальная доска с текстом: «Воинам советской армии, погибшим в боях за село Уварово 1941-1944 годах». Слева и справа от памятника установлены постаменты с мемориальными досками с фамилиями воинов, в боях за освобождение Керченского полуострова и посвятельные тексты. Захоронение советских воинов ограждено каменной оградой.

* * *

Памятный знак в честь Уварова А.А. и воинов-односельчан.

Дата события: 1944 г., 1941-1945 гг.

Ленинский район, Уваровский с/с, с. Уварово, ул. Центральная.

Памятник истории местного значения.

Решение Крымского облисполкома от 05.09.1969 №595, охранный №1293.

Охранная зона 7,0 х 7,0 м, утверждена решением Крымского облисполкома от 15.01.1980 №16.

Уваров Алексей Алексеевич (1906-1944) – гвардии капитан, командир минометной ротой 128-й Гвардейской Горно-Стрелковой Туркменистанской дивизии.

Уваров А.А. родился в 1906 году в селе Владимировка (ныне город Ахтюбинск) Астраханской области. После окончания педагогического института преподавал физкультуру и географию в школе. В 1941 году призван в армию, воевал на Северном Кавказе; Кубани, командовал минометной ротой, которая

с боями прошла от Керчи до Севастополя. В освобождении Ленинского района и села Али-бай, Кият (ныне Уварово) от немецко-фашистских захватчиков участвовала 128-я Гвардейская Горно-Стрелковая Туркменистанская дивизия, в рядах которой находилась минометная рота под командованием Уварова А.А. (гвардии капитан Уваров А.А. погиб, во время штурма Севастополя в мае 1944 года, похоронен на мысе Херсонес.)

Уваров Алексей Алексеевич награжден орденами Отечественной войны I степени, Красной Звезды, медалями «За отвагу», «За боевые заслуги». Указом Президиума от 18 мая 1948 года село Али-бай, Кият Ленинского района было переименовано в село Уварово. В честь Уварова А.А. в селе Уварово 1965 году был сооружен обелиск, в 1983 году заменен на памятный знак в честь Уварова А.А. и воинов-односельчан, погибших на фронтах Великой Отечественной войны. Автор памятного знака неизвестен.

Памятный знак представляет собой композицию, состоящую из вертикальной стелы, на постаменте и горизонтальной стелы на подиуме, подьемы которого устроены ступенями. Вертикальная стела, в форме трехгранной призмы, с барельефным изображением матроса, солдата, партизана. Горизонтальная стела, прямоугольной формы, на лицевой стороне, которой, в верхней части, установлены пять мемориальных досок с фамилиями односельчан и барельеф Уварова А.А. с текстом: «гвардии капитан Уваров А.А. погиб при освобождении Крыма в мае 1944 года», в нижней части, накладными буквами написан текст: «Вечная слава односельчанам, погибшим за свободу и независимость нашей Родины». Площадка вокруг памятного знака имеет бетонное покрытие, каменное ограждение и обустроена бетонными сооружениями для клумб.

* * *

Памятный знак в честь воинов-односельчан.

Дата событий: 1941-1945 гг.

Ленинский район, Челябиновский с/с, с. Челябиново, ул. Садовая.

Памятник истории местного значения.

Решение Крымского облисполкома от 05.09.1969 №595, охранный №1379.

Охранная зона 7,0 х 7,0 м, утверждена решением Крымского облисполкома от 15.01.1980 №16.

В годы Великой Отечественной войны многие жители села Челябиново (бывшее село Тобечик), погибли, защищая Родину, от немецко-фашистских захватчиков, другие были замучены фашистами

во время оккупации. Село носит имя Героя Советского Союза Челядинова Д.А., погибшего в январе 1944 года под Керчью.

В 1967 году в память о погибших односельчанах был установлен памятный знак. Автор памятника неизвестен.

Памятный знак сооружен в форме четырехгранного обелиска, в виде усеченной пирамиды, увенчанной пятиконечной звездой в лавровом венке и установленной на основании. На обелиске шесть мраморных мемориальных досок. На лице-вой стороне обелиска доска с текстом: «Воинам-односельчанам, погибшим в годы Великой Отечественной войны 1941-1945»; на второй доске перечислены 17 фамилий, первая фамилия Героя Советского Союза Челядинова Дмитрия Алексеевича; на третьей доске текст: «Замучены немецкими извергами» и перечислены 10 имен; на четвертой доске текст: «Никто не забыт, ничто не забыто»; на пятой доске текст: «Великая Отечественная война 1941-1945»; на шестой доске текст: «Вечная слава воинам-освободителям, павшим в боях за свободу и независимость нашей Родины».

Площадка вокруг памятного знака и дорожка, ведущая к нему, имеет бетонное покрытие, территория ограждена оградой.

* * *

Памятник Герою Советского Союза Д.А.Челядинову.

Дата сооружения: 1982 г.

Ленинский район, Челядиновский с/с, с. Челядиново, ул. Центральная.

Памятник истории местного значения.

Решение Крымского облисполкома от 21.06.1983 №362, охранный №2979.

Охранная зона в радиусе 5 м вокруг памятника, утверждена решением Крымского облисполкома от 21.06.1983 №362.

Челядинов Дмитрий Алексеевич (1913-1944) – Герой Советского Союза, командир батареи 28-го отдельного истребительно-противотанкового дивизиона 383-й стрелковой дивизии Отдельной Приморской армии, старший лейтенант.

Челядинов Д.А. родился в 1913 году в станице Лабинская, с 1947 года - город Лабинск Краснодарского края. В 1926 году с родителями переехал в город Баку. После школы работал токарем в тресте «Техника безопасности», поступил в Азербайджанский фармацевтический институт. Мастер спорта СССР по штанге, несколько лет был чемпионом Азербайджана

по штанге в наилегчайшем весе. Занимался тренерской работой в спортивном обществе «Спартак». В апреле 1941 года Октябрьским райвоенкоматом города Баку призван в Красную Армию. В том же году окончил Бакинское военное пехотное училище и был направлен на фронт. Участвовал в боях на Киевском направлении, защищал Северный Кавказ. Старший лейтенант Челядинов отличился в боях на Керченском полуострове в ноябре 1943 года. Его батарея с первой группой десанта высадилась в районе поселка Аджимушкай (ныне город Керчь). В боях за удержание и расширение плацдарма артиллеристы нанесли противнику значительный урон в живой силе и боевой технике. Когда был получен приказ расчистить дорогу танкам, молодой офицер под огнем пробрался к позициям вражеских батарей и засек и координаты. По полученным данным был нанесен артиллерийский удар, уничтоживший вражеские огневые точки. Советские танки, прорвав оборону, двинулись вперед. В одном из боев за город Керчь 05 января 1944 года Челядинов погиб. Челядинов Д.А. награжден орденами Ленина, Отечественной войны 1 степени, Красной Звезды. Указом Президиума Верховного Совета СССР от 16 мая 1944 года за образцовое выполнение боевых заданий командования на фронте борьбы с немецко-фашистскими захватчиками и проявленные при этом мужество и героизм старшему лейтенанту Челядинову Дмитрию Алексеевичу посмертно присвоено звание Героя Советского Союза. Село Тобчик Ленинского района Крыма в 1947 году было переименовано в село Челябинцево, в 1982 году в центре села был установлен памятник Челядинову Д.А. Авторы памятника скульпторы А.И.Мельник и В.С.Коротков. Памятник представляет собой бронзовый бюст Челядинова Д.А., установленный на высоком, прямоугольном постаменте, установленном на основании. На лицевой стороне постамента установлена мемориальная доска с текстом: «Герой Советского Союза Челядинов Дмитрий Алексеевич 03.10.1913 - 05.01.1944».

Площадь вокруг памятника вымощена бетонной плиткой, территория благоустроена и озеленена.

* * *

Братская могила советских воинов.

Дата событий: 1941-1942 гг.

Ленинский район, Чистопольский с/с, с. Либкнехтовка, сельское кладбище.

Памятник истории местного значения.

Решение Крымского облисполкома от 05.09.1969

№595, охранный №1351.

Охранная зона 5,0 x 4,0 м, утверждена решением Крымского облисполкома от 15.01.1980 №16.

На Керченском полуострове, в районе села Либкнехтовка (бывшее село Кытай), советские войска вели боевые действия в декабре 1941 года - мае 1942 года и в апреле 1944 года. Советских воинов, погибших в боях с немецко-фашистскими захватчиками, захоронены в братской могиле на сельском кладбище села Либкнехтовка.

В 1960 году на братской могиле был сооружен памятник. Автор памятника неизвестен. Памятник представляет собой обелиск, в виде четырехгранной пирамиды, увенчанный пятиконечной звездой. На лицевой стороне обелиска установлена мемориальная доска с текстом: «Слава вам, храбрые. Слава, бесстрашные, вечную славу поет вам народ, доблестно жившие, смерть победившие, память о вас не умрет. 1941-1944».

Братская могила советских воинов ограждена оградой.

* * *

Памятный знак в честь Героя Советского Союза Б.Т.Тасуя.

Дата событий: 1943 г.

Ленинский район, Чистопольский с/с, с. Тасуново, у дороги в с. Чистополье.

Памятник истории местного значения.

Решение Крымского облисполкома от 05.09.1969 №595, охранный №1292.

Охранная зона 5,0 x 5,0 м, утверждена решением Крымского облисполкома от 15.01.1980 №16.

Тасуй Борис Терентьевич (1921 -1943) - Герой Советского Союза, командир роты танков Т-34 1-го танкового батальона 63-й Таманской танковой бригады (Отдельная Приморская армия), капитан.

Тасуя Б.Т. родился 28 января 1921 года в посёлке Южный (ныне Пивденное - железнодорожная станция в черте Харькова, Украина), в семье рабочего. В Красной Армии с 1940 года, в 1941 году окончил Харьковское танковое училище. На фронтах Великой Отечественной войны с 1942 года, воевал на Карельском, Закавказском, а с 1943 - на Северо-Кавказском фронтах. Командуя с марта 1943 года танковой ротой, старший лейтенант Б.Т.Тасуй выполнял самые ответственные боевые задачи командования. В бою 14 апреля 1943 года под станцией Крымская показал себя смелым, решительным, бесстрашным командиром. Лично уничтожил

2 ротных миномета, 3 ручных пулемета и до взвода солдат и офицеров противника. В апреле 1943 года огнем пушки своего танка уничтожил автоматическую противотанковую пушку, в этот же день под сильным огнем артиллерии противника участвовал в эвакуации застрявшего танка. За проявленные мужество и героизм, а также за умелый маневр по освобождению станицы Крымская (Краснодарский край) был награжден орденом Красной Звезды. В сентябре 1943 года танковая рота капитана Б.Т.Тасуя прорвала оборону противника в районе населенного пункта Пиленково (Краснодарский край) и вышла в тыл, расстреливая живую силу и технику врага. За образцовое выполнение поставленной боевой задачи и проявленные при этом мужество и героизм капитан Б.Т.Тасуй был награжден орденом Александра Невского. В боях за Керченский полуостров первым высадился из танковых частей на берегу. В боях, 5 декабря 1943 года, в районе высоты 133.3, преодолевая сильный огонь противника, личным примером провел за собой пехоту, истребляя врага. Умело руководил действиями танковой роты, которая овладела опорным пунктом противника и уничтожила значительное количество его огневых средств и живой силы. При отражении одной из контратак противника капитан Б.Т.Тасуй погиб геройской смертью. Указом Президиума Верховного Совета СССР от 16 мая 1944 года за мужество и героизм, проявленные в боях с немецко-фашистскими захватчиками капитану Тасую Борису Терентьевичу присвоено звание Героя Советского Союза (посмертно).

Точное место захоронения неизвестно. Официально считается, что Герой Советского Союза капитан Б.Т.Тасуй похоронен в селе Тасуново Ленинского района Крымской области. По другим данным он похоронен в городе Темрюк Краснодарского края на городском мемориале. Именем Героя названы улицы в посёлке Южный и Харькове. В Харькове на школе №1, где он учился, установлена мемориальная доска. На горе Митридат (полуостров Крым, Украина), на Мемориале воинской славы и памяти, павших в борьбе с немецко-фашистскими захватчиками, значится имя Б.Т.Тасуя. Одно из крымских сел Ленинского района Автономной Республики Крым после войны называли Тасуново.

В мае 1966 года на месте, где воевал Тасуй Б.Т. был установлен памятный знак. Автор памятного знака неизвестен. Памятный знак представляет собой четырехгранный обелиск, увенчанный

пятиконечной звездой и установленный на трехступенчатом основании. На гранях обелиска находятся барельефы: слева-звезда Героя, справа - ордена Отечественной войны, на обратной стороне - солдата с гранатой и автоматом. На лицевой стороне обелиска укреплен мемориальная доска с текстом: «Тасуи Борису Терентьевичу - Герою Советского Союза, погибшему смертью храбрых в боях за свободу нашей Родины 11 ноября 1943». Памятный знак огражден оградой, территория благоустроена и озеленена.

* * *

Братская могила советских воинов.

Дата событий: 1944 г.

Ленинский район, Чистопольский с/с, с. Чистополье, возле ж/д моста.

Памятник истории местного значения.

Решение Крымского облисполкома от 15.01.1980 №16, охранный №1963.

Охранная зона 4,0 х 4,0 м, утверждена решением Крымского облисполкома от 15.01.1980 №16.

В апреле 1944 года, в период боев за освобождение Крыма от немецко-фашистских захватчиков, в районе села Чистополье (бывшее с. Деревьяны) вели бои воины 383-го горнострелкового полка Отдельной Приморской армии. Погибшие советские воины были похоронены в братской могиле, расположенной у железнодорожного моста. В братской могиле захоронено 16 советских воинов, фамилии не установлены.

В 1967 году на братской могиле установлен памятник. Автор памятника неизвестен. Памятник представляет собой обелиск в виде четырехгранной пирамиды, увенчанной пятиконечной звездой и установленной на основании. На лицевой стороне обелиска установлена мемориальная доска с текстом: «Вечная слава героям, павшим в борьбе с немецко-фашистскими захватчиками за освобождение Крыма 1941-1944». Захоронение ограждено каменной оградой.

* * *

Могила Героя Советского Союза Н.М.Почивалина.

Дата события, 1987 г.

Ленинский район, Чистопольский с/с, с. Чистополье, сельское кладбище.

Памятник истории местного значения.

Решение Крымского облисполкома от 20.02.1990 №48, охранный №3226.

Охранная зона 4,0 х 4,0 м, в пределах ограды,

утверждена решением Крымского облисполкома от 20.02.1990 №48.

Почивалин Николай Михайлович (1926-1987) - Герой Советского Союза, наводчик противотанкового ружья 144-го батальона морской пехоты (83-я морская стрелковая бригада, 46-я армия, 2-й Украинский фронт). Почивалин Н.М. родился 14 июля 1926 года в селе Большие Кулики Ржаксинского района Тамбовской области в семье рабочего. Жил в селе Осовины (Автономная Республика Крым, Украина). В Красной Армии с 1944 года, наводчик противотанкового ружья 144-го батальона морской пехоты 83-й морской стрелковой бригады 46-й армии 2-го Украинского фронта. Почивалин в составе отряда морской пехоты на катерах Дунайской военной флотилии в ночь на 20 марта 1945 года проник в глубокий тыл противника северо-западнее деревни Тат (Венгрия), преградив пути отхода эстергомской группировке гитлеровцев. Десантники в течение четырех суток отразили 39 контратак врага, уничтожили более 700 солдат и офицеров противника. Когда прибыла помощь, из 65 человек подразделения в живых осталось только 13. Десантный отряд способствовал овладению советскими войсками города Эстергом.

За мужество и стойкость в боях с врагом Указом Президиума Верховного Совета СССР от 15 мая 1946 года Почивалину Николаю Михайловичу присвоено звание Героя Советского Союза с вручением ордена Ленина и медали «Золотая Звезда» (№ 4835). Почивалин Н.М. награжден орденами Ленина, Отечественной войны 1-й степени, медалями.

В 1951 году окончил интендантские курсы, с 1953 года лейтенант Почивалин - в запасе, жил и работал в совхозе села Чистополье Ленинского района Автономной Республики Крым, умер 10 апреля 1987 года, похоронен на сельском кладбище села Чистополье. На могиле установлен памятник в виде вертикальной стелы, установленной на основании. На лицевой стороне стелы портретное изображение Почивалина и текст «Почивалин Николай Михайлович 1926-1989 (1987)».

* * *

Памятный знак в честь воинов-односельчан.

Дата событий: 1941-1945 гг.

Ленинский район, Чистопольский с/с, с. Чистополье, ул. Бр. Лохматовых.

Памятник истории местного значения.

Решение Крымского облисполкома от 05.09.1969 №595, охранный №1380.

Охранная зона 10,0 х 12,0 м, утверждена решением Крымского облисполкома от 15.01.1980 №16. В годы Великой Отечественной войны на разных фронтах сражался 51 житель села Чистополье (бывшее село Деревья-Салы), из них погибло 27 человек, 14 награждены орденами и медалями.

В память о воинах-односельчанах, павших в боях за освобождение Родины от немецко-фашистских захватчиков, в 1967 года был сооружен памятный знак, в 1985 году заменен. Авторы памятного знака художники Сороколетов И.А., Бабушкин А.И.

Памятный знак представляет собой композицию, состоящую из двух параллельно, расположенных

пилонов, сужающихся кверху, установленных на основании. По центру, пилоны объединяет пятиконечная звезда и мемориальная плита, на которой с двух сторон указаны фамилии односельчан. На двух пилонах, в нижней части, барельефное изображение событий, происходящих в годы Великой Отечественной войны на фронтах и в тылу. На лицевой стороне основания накладными буквами написан текст: «Вечная слава односельчанам, павшим в боях за Родину», на оборотной стороне: «Помните о них, берегите мир». Территория вокруг памятного знака вымощена бетонной плиткой, ограждена оградой в виде столбиков, на которых навешана цепь.

* * *

*Памятники и памятные места
в Республике Крым, связанные с событиями
Великой Отечественной войны
1941-1945 годов*

Первомайский район



Братская могила советских воинов



Братская могила советских воинов



Памятный знак в честь воинов-односельчан



Братская могила советских воинов.

Дата событий: 1941-1944 гг.

Первомайский район, Первомайский п/с,
пос. Первомайское, ул. Советская.

Памятник истории местного значения.

Приказ Министерства культуры Украины от
04.07.2013 №604, охранный №1434-AP.

Охранная зона в радиусе 18 м, утверждена
решением Крымского облисполкома от 15.01.1980
№16.

В братской могиле захоронены воины Отдельной
Приморской и 51-й армий, погибшие в октябре
1941 года и в апреле 1944 года, в период боев с
немецко-фашистскими захватчиками.

В 1972 году, в центр поселка Первомайское, были
перезахоронены останки погибших советских
воинов с гражданского кладбища, а тогда же
останки советских воинов из братской могилы
села Пшеничное.

В 1972 году на братской могиле советских
воинов установлен памятник. Автор памятника -
скульптор Э.А.Яблонская.

Памятник представляет собой трехфигурную
скульптурную композицию, изображающую
солдата в каске и плащ-палатке, с автоматом
в руке и матроса в бескозырке, сжимающий
ружье в руке, прямо; летчика в летном шлеме,
с кобурой на боку и планшетом на бедре, в
профиль. Скульптурная композиция установлена
на ступенчатом постаменте, на лицевой стороне
которого высечен текст: «Бессмертна слава
защитников Родины»; на боковой стороне
постаamenta укреплен мемориальная доска с
текстом: «Здесь похоронены воины Советской
Армии, погибшие в октябре 1941 года, защищая
нашу Землю Логинов Павел Федорович,
Резник Демид Иванович, Тулупцов Александр
Кириллович, Харин Егор Дмитриевич и другие
неизвестные солдаты».

Перед скульптурной композицией установлены
четыре наклонных плиты с фамилиями
односельчан, погибших в годы Великой
Отечественной войны 1941-1945 годов.

Памятник установлен на ступенчатом основании,
площадка вокруг памятника вымощена бетонными
плитами, территория озеленена.

* * *

Братская могила советских воинов.

Дата событий: 1941 г.

Первомайский район, Первомайский п/с,
с. Пшеничное, сельское кладбище.

Памятник истории местного значения.

Приказ Министерства культуры Украины от
04.07.2013 №604, охранный №1435-AP.

Охранная зона в пределах ограды, утверждена
решением Крымского облисполкома от 15.01.1980
№16.

В братской могиле на сельском кладбище села
Пшеничное захоронены советские воины 25-й
Чапаевской, 95-й, 172-й стрелковых дивизий; 2-й,
40-й, 42-й кавалерийских дивизий Приморской
армии, раненные в боях 24-28 октября 1941 года
и умершие в развернутом в селе госпитале.

В 1947 году на братской могиле был установлен
памятник в форме усеченной четырехгранной
пирамиды, установленной на прямоугольном
основании, увенчанной металлической
пятиконечной звездой.

В центральной части лицевой стороны
пирамиды укреплен мемориальная доска с
текстом: «Вечная слава павшим героям Великой
Отечественной войны 1941-1945».

Братская могила советских воинов ограждена
металлической оградой.

* * *

Памятный знак в честь воинов-односельчан.

Дата событий: 1941-1945 гг.

Первомайский район, Абрикосовский с/с,
с. Абрикосово.

Памятник истории местного значения.

Решение Крымского облисполкома от 15.04.1986
№164, охранный №3113.

Охранная зона в радиусе 25 м от центра
основания памятного знака, утверждена
решением Крымского облисполкома от 15.04.1986
№164.

Памятный знак сооружен в честь жителей села
Абрикосово (бывшее село Айгашен), погибших
на фронтах Великой Отечественной войны
в боях за свободу и независимость нашей
Родины. Памятный знак сооружен в соответствии
с решением Крымского облисполкома от
17.05.1983 № 276 и открыт 9 мая 1984 года в дни
празднования 40-летия освобождения Кры-ма от
немецко-фашистских захватчиков.

Автор памятного знака – скульптор Л.И.Моргунов.

Памятный знак представляет сложную по форме
конструкцию, главным композиционным центром
которой является стела в виде склоненного
Красного Знамени. Несущей частью памятника
служит горизонтальная стела, в верхней части
которой буквами выполнен текст: «Никто не забыт.
Ничто не забыто». На основании горизонтальной

стелы установлены две вертикальные стелы: слева - с орденом Отечественной войны, справа - с барельефом воина и текстом: «Вечная слава односельчанам погибшим в годы Великой Отечественной войны 1941-1945».

Слева от памятного знака установлена плита с пятиконечной звездой в виде стилизованного Вечного огня.

Площадка вокруг памятника вымощена бетонными плитками и обустроена клумбами.

* * *

Братская могила советских воинов.

Дата событий: 1944 г.

Первомайский район, Гвардейский с/с, с. Братское.

Памятник истории местного значения.

Приказ Министерства культуры Украины от 04.07.2013 №604, охранный №1441-AP.

Охранная зона в пределах ограды, утверждена решением Крымского облисполкома от 15.01.1980 №16.

В братской могиле захоронены воины, погибшие близ села Буюк-Конрат (ныне село Братское) в апреле 1944 года в период освобождения Крыма от немецко-фашистских захватчиков. На братской могиле в 1944 году был установлен памятник, в 1980 году заменен.

Памятник в виде вертикальной разновысотной стелы, на лицевой стороне, в нижней части которой буквами выполнен текст: «Вечная слава Героям», над текстом установлена скульптурная композиция, изображающая солдата и танкиста. Стела, установлена на двухступенчатом основании. На основании установлен стилизованный лавровый венок, на нижней ступени основания – мемориальная плита с текстом: «Они погибли, освобождая село, апрель 1944 год, сержант Кирюшин И.И., младший сержант Самойлов П.С., младший сержант Крошин Г.П., рядовой Журба В.К., рядовой Омельчик Ф.Ф., рядовой Никишин К.И.»

Площадка вокруг братской могилы советских воинов вымощена бетонными плитами и ограждена каменной оградой.

* * *

Братская могила советских воинов.

Дата событий: 1944 г.

Первомайский район, Гвардейский с/с, с. Гвардейское, у школы.

Памятник истории местного значения.

Приказ Министерства культуры Украины от 04.07.2013 №604, охранный №1442-AP.

Охранная зона 5,0x5,5 м, утверждена решением Крымского облисполкома от 15.01.1980 №16.

В братской могиле захоронены воины, погибшие близ села Ак-Чора (ныне село Гвардейское) в апреле 1944 года в период освобождения Крыма от немецко-фашистских захватчиков.

На братской могиле в 1944 году был установлен памятник, в 1980 году заменен.

Памятник в виде горизонтальной стелы, на лицевой стороне, в центральной части которой изображена барельефная композиция из шести атакующих воинов, справа от композиции буквами выполнен текст: «Подвиг ваш бессмертен память о вас будет жить вечно в наших сердцах». Стела установлена на ступенчатом основании. На основании перед стелой установлен стилизованный Вечный огонь в виде пятиконечной звезды, слева от стелы тумба, на которой изображены годы Великой Отечественной войны «1941-1945».

Площадка вокруг братской могилы советских воинов вымощена бетонными плитами, дорожка, ведущая к памятнику, имеет бетонное покрытие.

* * *

Братская могила советских воинов и памятный знак в честь воинов-односельчан.

Дата событий: 1941 г., 1941-1945 гг.

Первомайский район, Гришинского с/с, с. Гришино, в северной части села.

Памятник истории местного значения.

Приказ Министерства культуры Украины от 04.07.2013 №604, охранный №1436-AP.

Охранная зона 5,6x2,8 м, в пределах основания памятника, утверждена решением Крымского облисполкома от 15.01.1980 №16.

В годы Великой Отечественной войны сражались с немецко-фашистскими захватчиками 52 жителя села Токульчак (ныне село Гришино), из них 21 погиб, 37 награждены орденами и медалями.

В 1975 году, по решению исполнительного комитета Крымского областного совета от 02.04.1969 №222, в селе Гришино был сооружен памятный знак в честь воинов-односельчан, погибших в годы Великой Отечественной войны. К подножию памятного знака было произведено перезахоронение останков советских воинов в братскую могилу. В братской могиле захоронены воины, погибшие близ села Токульчак в октябре 1941 года в период обороны Крыма от немецко-фашистских захватчиков.

Памятник представляет собой горизонтальную стелу, установленную на прямоугольном

постаменте. На лицевой стороне, в центральной части стелы выполнены барельефные изображения воинов и профиль скорбящей женщины, слева высечен текст: «Вечная память воинам-односельчанам, погибшим за честь, свободу и независимость нашей Родины в годы Великой Отечественной войны 1941-1945. Кровью героев Победа добыта. Никто не забыт и ничто не забыто. Дети великой советской страны, Делу отцов будем вечно верны!».

Площадка вокруг памятника вымощена бетонными плитами и обустроена клумбами.

* * *

Братская могила советских воинов и памятный знак в честь воинов-односельчан.

Дата событий: 1941 г., 1944 г., 1941-1945гг.

Первомайский район, Калининский с/с, с. Калинино, у школы.

Памятник истории местного значения.

Приказ Министерства культуры Украины от 04.07.2013 №604, охранный №1437-AP.

Охранная зона 18,85 x 12,5 м, в пределах подиума, утверждена решением Крымского облисполкома от 15.01.1980 №16.

В годы Великой Отечественной войны сражались с немецко-фашистскими захватчиками 42 жителя села Калинино (бывшее село Калининдорф), из них 22 погибло, 14 награждены орденами и медалями.

В 1975 году, по решению исполнительного комитета Крымского областного совета от 02.04.1969 №222, в центре села Калинино был сооружен памятный знак в честь воинов-односельчан, погибших в годы Великой Отечественной войны. К подножию памятного знака было произведено перезахоронение останков советских воинов в братскую могилу.

В братской могиле захоронены воины 87-й стрелковой дивизии 2-й гвардейской армии, погибшие в боях с немецко-фашистскими захватчиками в апреле 1944 года, близ села Калинино и воины 25-й Чапаевской и 2-й кавалерийских дивизий Приморской армии, погибшие в октябре 1941 года, близ села Аврора.

Памятник представляет собой мемориальный ансамбль, подиум которого вымощен бетонной плиткой и устроен справа и слева ступенями с бетонным покрытием. Центральное место мемориала занимает двухфигурная скульптурная композиция – женщина, прижимающая к себе ребенка. Скульптурная композиция установлена на прямоугольном постаменте и расположена на

подиуме справа перед горизонтальной стелой. Слева на подиуме перед горизонтальной стелой установлена наклонная плита с мемориальным текстом: «Слава воинам – односельчанам, павшим за свободу и независимость нашей Родины». На лицевой стороне стелы, в центре, высечен текст: «Никто не забыт, ничто не забыто», ниже вмонтированы мемориальные доски с фамилиями, погибших воинов:

Аммо А.М.	Немпах М.С.
Андрусак И.И.	Полонский Б.Н.
Блехерман Б.З.	Полонский И.Б.
Вальдман З.Д.	Рогинский А.Б.
Глуховский Э.И.	Рогинский Б.М.
Карайкоза С.М.	Рогинский Д.Б.
Кац А.А.	Самовский А.З.
Кац А.П.	Самовский З.З.
Кискин М.С.	Тарнопольский Р.М.
Коротков Д.А.	Турчанский М.А.
Корчной Р.Я.	

Мемориальная доска с текстом:

«25 Краснознаменная ордена Ленина стрелковая дивизия им. В.И. Чапаева
Васильев Николай Павлович,
полковник заместитель командира дивизии.
Лукьяненко Андрей Иванович,
майор, командир 69 артиллерийского полка.
1941 год».

Слева на стеле выполнено барельефные изображения воинов.

Площадка вокруг памятника вымощена бетонными плитами, дорожка, ведущая к памятнику, имеет бетонное покрытие, территория обустроена клумбами и озеленена.

* * *

Братская могила советских воинов.

Дата событий: 1944 г.

Первомайский район, Кормовской с/с, с. Кормовое, сельское кладбище.

Памятник истории местного значения.

Приказ Министерства культуры Украины от 04.07.2013 №604, охранный №1439-AP.

Охранная зона 9,0 x 12,0 м, в пределах ограды, утверждена решением Крымского облисполкома от 15.01.1980 №16.

В братской могиле захоронены воины, погибшие близ села Тогайлы (ныне село Кормовое) в апреле 1944 года в период освобождения Крыма от немецко-фашистских захватчиков.

На братской могиле в 1952 году был установлен памятник, в 1980 году заменен.

Памятник представляет собой сочетание

трех вертикальных стел: одной центральной прямоугольной стелы, и двух наклонных, примыкающих к центральной с двух сторон, установленных основании.

На лицевой стороне центральной стелы, в верхней части, барельефное изображение матроса и летчика на фоне пятиконечной звезды, ниже накладными цифрами указаны годы Великой Отечественной войны «1941-1945» и установлена мемориальная доска с фамилиями воинов, погибших в апреле 1944 года за освобождение Крыма:

«Покоятся воины погибшие в апреле 1944 года за освобождение Крыма:

Аброскин Николай Тихонович, мл. сержант;
Аксенова Владимир Петрович, мл. сержант;
Бутузов Тимофей Егорович, ст. сержант;
Булгаков Филипп Егорович, рядовой;
Вольщенко Владимир Андреевич, рядовой;
Глинский Иван Денисович, рядовой;
Гончаренко Афанасий Алексеевич, рядовой;
Ерохин Василий Васильевич, рядовой;
Исаев Михаил Кузьмич, рядовой;
Карабов Василий Ефимович, рядовой;
Корепанов Алексей Степанович, сержант;
Крикунов Павел Васильевич, рядовой;
Луговской Иван Арсентьевич, ст. сержант;
Логинов Павел Сергеевич, лейтенант;
Осауленко Андрей Афанасьевич, рядовой;
Писаренко Яков Иванович, рядовой;
Стешин Юрий Павлович, старшина;
Терещенко Василий Прохорович, сержант;
Терехов Иван Матвеевич, рядовой;
Холостяков Михаил, мл. сержант;
Шубин Федор Терентьевич, рядовой.»

На вертикальной плите, примыкающей к стелам в нижней части, накладными буквами написан текст: «Слава героям, павшим за честь, свободу и независимость нашей Родины».

* * *

Братская могила советских воинов.

Дата событий: 1944 г.

Первомайский район, Крестьяновский с/с, с. Крестьяновка, около клуба.

Памятник истории местного значения.

Приказ Министерства культуры Украины от 04.07.2013 №604, охранный №1443-AP.

Охранная зона утверждена решением Крымского облисполкома от 15.01.1980 №16.

В братской могиле захоронены воины, погибшие близ села Лариндорф (ныне село Крестьяновка) в апреле 1944 года в период освобождения Крыма от немецко-фашистских захватчиков.

На братской могиле в 1957 году был установлен памятник, в 1979 году заменен.

Памятник в виде трех пилонов, установленных под углом 120° один к другому на основании в виде пятиконечной звезды, обрамленным пятигранным бордюром. На пилонах, в нижней части, установлены в виде пятигранника плиты. На лицевой стороне центральной плиты накладными буквами и цифрами написан текст: «Вечная слава героям 1941-1945».

Площадка вокруг памятника и дорожка, ведущая к нему, вымощена плитами, территория обустроена клумбами и озеленена.

* * *

Братская могила советских воинов.

Дата событий: 1941 г.

Первомайский район, Октябрьский с/с, с. Октябрьское, в сквере.

Памятник истории местного значения.

Приказ Министерства культуры Украины от 04.07.2013 №604, охранный №1440-AP.

Охранная зона 13,0x32,0 м, в пределах площадки, утверждена решением Крымского облисполкома от 15.01.1980 №16

В братской могиле в селе Октябрьское (бывшее село Юдендорф) захоронены воины, погибшие близ села в октябре 1941 года в период обороны Крыма от немецко-фашистских захватчиков.

На братской могиле в 1967 году установлен памятник. Автор памятника - скульптор К.Г.Кошкин.

Памятник представляет собой композицию, состоящую из прямоугольной стелы с изображением ордена Отечественной войны в верхней части и, примыкающей к ней скульптуры воина. Солдат одет в шинель, в левой, согнутой в локте, руке он держит каску, правой рукой сжимает автомат. С боковых сторон к стеле примыкают две плоские плиты. На плитах, примыкающих к стеле, высечены тексты (на русском и украинском языке): «Слава советским воинам, павшим в Великой Отечественной войны 1941-1945», «Слава радянським воїнам що загинули у Великій Вітчизняній війні 1941-1945». Вся композиция установлена на прямоугольном постаменте.

Площадка вокруг памятника имеет бетонное покрытие, территория обустроена клумбой и озеленена.

* * *

Братская могила советских воинов.

Дата событий: 1941 г., 1944 г.

Первомайский район, Правдовский с/с,
с. Матвеевка, сельское кладбище.

Памятник истории местного значения.

Приказ Министерства культуры Украины от
04.07.2013 №604, охранный №2295-AP.

Охранная зона 8,0 x 5,0 м, в пределах ограды,
утверждена решением Крымского облисполкома
от 15.01.1980 №16.

В братской могиле захоронены воины 95-й
стрелковой дивизии Приморской армии, погибшие
близ села Шигим Русский (ныне село Матвеевка),
в октябре 1941 года в период обороны Крыма
от немецко-фашистских захватчиков, и воины
3-й гвардейской и 87-й стрелковой дивизии 2-й
гвардейской армии, погибшие в апреле 1944 года
близ села, в период боев за освобождение Крыма
от немецко-фашистских захватчиков.

На братской могиле в 1950-х годах был
установлен памятник, в 1985 году заменен.

Памятник представляет собой композицию,
состоящую из прямоугольной стелы с
изображением, в верхней части, стилизованного
лаврового венка. Перед стелой на высоком
постаменте установлена скульптура воина. На
лицевой стороне, в верхней части, постамента
накладными буквами написан текст: «Вечная
слава героям». Композиция установлена на
двухступенчатом основании.

Площадка вокруг памятника вымощена
бетонными плитами.

* * *

Памятный знак в честь воинов-односельчан.

Дата событий: 1941-1945 гг.

Первомайский район, Степновский с/с,
с. Степное, в центре села.

Памятник истории местного значения.

Решение Крымского облисполкома от 15.01.1980
№16, охранный №2296.

Охранная зона 5,8 x 10,0 м, в пределах площадки,
утверждена решением Крымского облисполкома
от 15.01.1980 №16

В годы Великой Отечественной войны 13 жителей
села Муний (ныне село Степное) сражались на
фронтах с немецко-фашистскими захватчиками
за свободу и независимость нашей Родины, за
мужество и героизм, проявленные в боях, 11
награждены орденами и медалями.

В 1970 году в честь воинов-односельчан в селе

Степное был сооружен памятный знак.

Памятный знак представляет собой массивный
постамент, на котором установлены прямоугольная
вертикальная стела и двухфигурная скульптурная
композиция - воин, прижимающий к себе
ребенка. На лицевой стороне стелы установлена
мемориальная доска, с фамилиями воинов-
односельчан:

Богданов Александр Александрович - рядовой

Болгар Николай Алексеевич - рядовой

Балан Роман Трофимович - рядовой

Голиков Дмитрий Иванович - мл.сержант

Клюков Василий Васильевич - рядовой

Лукин Иван Семенович - мл.лейтенант

Лукин Алексей Семенович - курсант ВАМУ

Мишечко Платон Куприянович - рядовой

Марков Александр Иванович - капитан

Савенюк Тарас Иосифович - рядовой

Шелестюк Иван Григорьевич - рядовой

Чуяк Николай Петрович - рядовой

На лицевой стороне постамента установлена
мемориальная доска с текстом: «Вечная слава
односельчанам, погибшим в боях за Советскую
Родину в годы Великой Отечественной войны
1941-1945».

Площадка вокруг памятника вымощена
бетонными плитами, в центре, установлена чаша
вечного огня, в виде стилизованной пятиконечной
звезды.

* * *

Братская могила советских воинов.

Дата событий: 1941 г.

Первомайский район, Сусанинский с/с,
с. Ровное, сельское кладбище.

Памятник истории местного значения.

Приказ Министерства культуры Украины от
04.07.2013 №604, охранный №1445-AP.

Охранная зона 3,5 x 3,2 м, в пределах ограды,
утверждена решением Крымского облисполкома
от 15.01.1980 №16.

В братской могиле захоронено шесть советских
воинов, погибших близ села Аджидан (ныне
село Ровное), в октябре 1941 года в период
обороны Крыма от немецко-фашистских
захватчиков.

На братской могиле в 1952 году был установлен
памятник, в 1983 году заменен.

Памятник в виде вертикальной стелы,
установленной на прямоугольном постаменте.
На лицевой стороне стелы барельефное
изображение пятиконечной звезды, лавровой
ветви и воина.

Братская могила ограждена оградой, территория вокруг захоронения имеет бетонное покрытие.

* * *

Братская могила советских воинов.

Дата события: 1941 г., 1944 г.

Первомайский район, Сусанинский с/с, с. Сусанино, сельское кладбище.

Памятник истории местного значения.

Приказ Министерства культуры Украины от 04.07.2013 №604, охранный №1444-АР.

Охранная зона 4,0 x 5,0 м, в пределах ограды, утверждена решением Крымского облисполкома от 15.01.1980 №16.

В братской могиле захоронены воины, погибшие в период боев с немецко-фашистскими захватчиками, в октябре 1941 года и в апреле

1944 года близ села Буюк-Бузав (ныне село Сусанино).

В 1950-е годы в братскую могилу перезахоронены останки восьми советских воинов погибших у села Просторное.

На братской могиле в 1952 году был установлен памятник, в 1983 году заменен.

Памятник представляет собой композицию, состоящую из четырехгранной пирамиды, увенчанной пятиконечной звездой и стелы, в виде стилизованного знамени, на фоне, которого изображен барельеф коленопреклоненного воина. Композиция установлена на прямоугольном постаменте.

Братская могила ограждена оградой, территория вокруг захоронения имеет бетонное покрытие.

* * *

*Памятники и памятные места
в Республике Крым, связанные с событиями
Великой Отечественной войны
1941-1945 годов*

Старый Крым



Памятный знак на месте массовых расстрелов советских граждан.



Группа могил партизан и мирных жителей



Братская могила жертв фашизма.

Дата событий: 1941-1944 гг.

г. Старый Крым, гражданское кладбище.

Памятник истории местного значения.

Приказ Министерства культуры Украины от 22.11.2012 №1364, охранный №3212-AP.

Охранная зона в границах захоронения, утверждена решением Крымского облисполкома от 20.02.1990 №48.

2 ноября 1941 года фашистские войска захватили Старый Крым. В первые же дни оккупации гитлеровцы уничтожили более 20 семей.

Жители оказывали сопротивление врагу. Осенью 1941 г. был организован Старокрымский партизанский отряд. Начиная с 1942 года в Старом Крыму действовала комсомольско-молодежная подпольная патриотическая группа. Подпольщики распространяли сводки Совинформбюро среди жителей города, собирали разведывательные данные о передвижении вражеских войск и обозов и передавали их партизанам, а также снабжали партизанский отряд продовольствием и медикаментами.

12 апреля 1944 года 3-я бригада и часть отрядов 2-й бригады Восточного соединения партизан разгромили фашистский гарнизон в Старом Крыму. В полуторачасовом бою было уничтожено около 800 фашистских солдат и офицеров, много вражеской военной техники.

В ночь с 12 на 13 апреля фашистам удалось снова овладеть городом. Гитлеровские головорезы из специальной команды поджигали дома, врывались в квартиры, расстреливая жителей, не щадили ни стариков, ни женщин, ни детей. В течение 13 часов фашистами были убиты 584 человека, из них 200 детей, ранено свыше 100 человек.

Мирных жителей хоронили на городском кладбище.

Одна из братских могил жертв фашистского террора находится в старой части городского кладбища. На могиле были установлены два металлических памятника в виде пирамид со звездой на вершине и одно надгробие. Общее количество захороненных не известно.

В настоящее время металлические памятники практически полностью уничтожены, от пирамид остались только остовы.

Территория могилы не ограждена, требуется замена памятников и проведение благоустройства.

* * *

Братская могила жертв фашизма.

Дата событий: 1941-1944 гг.

г. Старый Крым, гражданское кладбище.

Памятник истории местного значения.

Приказ Министерства культуры Украины от 22.11.2012 №1364, охранный №3213-AP.

Охранная зона в границах захоронения, утверждена решением Крымского облисполкома от 20.02.1990 №48.

2 ноября 1941 года фашистские войска захватили Старый Крым. В первые же дни оккупации гитлеровцы уничтожили более 20 семей.

Жители оказывали сопротивление врагу. Осенью 1941 г. был организован Старокрымский партизанский отряд. Начиная с 1942 года в Старом Крыму действовала комсомольско-молодежная подпольная патриотическая группа. Подпольщики распространяли сводки Совинформбюро среди жителей города, собирали разведывательные данные о передвижении вражеских войск и обозов и передавали их партизанам, а также снабжали партизанский отряд продовольствием и медикаментами.

12 апреля 1944 года 3-я бригада и часть отрядов 2-й бригады Восточного соединения партизан разгромили фашистский гарнизон в Старом Крыму. В полуторачасовом бою было уничтожено около 800 фашистских солдат и офицеров, много вражеской военной техники.

В ночь с 12 на 13 апреля фашистам удалось снова овладеть городом. Гитлеровские головорезы из специальной команды поджигали дома, врывались в квартиры, расстреливая жителей, не щадили ни стариков, ни женщин, ни детей. В течение 13 часов были убиты ими 584 человека, из них 200 детей, ранено свыше 100 человек.

Мирных жителей хоронили на городском кладбище.

Одна из братских могил жертв фашистского террора находится в старой части городского кладбища. На могиле установлены четыре памятника: две стелы, металлический крест и два надгробия. На двух стелах установлены мемориальные доски с тестами: 1. «Иванушко Варвара Ивановна. 1900. Зверски убита фашистскими оккупантами 12 апреля 1944»; 2. «Бескостенко Никифор Андреевич. Бескостенко Анна Кирилловна. Расстрелянные фашистскими оккупантами 12 апреля 1944 г.». Общее количество захороненных не известно.

Территория братской могилы ограждена.

* * *

Могила И.Д.Вениосова.

Дата событий: 1944 г.

г. Старый Крым, гражданское кладбище.

Памятник истории местного значения.

Приказ Министерства культуры Украины от 22.11.2012 №1364, охранный №3215-AP.

Охранная зона в границах захоронения, утверждена решением Крымского облисполкома от 20.02.1990 №48.

В старой части старокрымского городского кладбища находится могила Вениосова Ильи Дмитриевича (1895-1944), который погиб во время массовых расстрелов мирных граждан фашистскими оккупантами на территории г. Старый Крым в 1944 году.

Впослевоенного года на его могиле был установлен памятник в виде трехступенчатой фигурной стелы на двухступенчатом прямоугольном основании. В средней части стелы установлена мраморная мемориальная доска с текстом: «Вениосов Илья Дмитриевич. 1895-1944. От жены и детей». Выше доски установлена овальная фотография.

Вокруг могилы растут лиственные деревья и кустарники.

* * *

Могила И.И.Давыдова.

Дата событий: 1944 г.

г. Старый Крым, гражданское кладбище.

Памятник истории местного значения.

Приказ Министерства культуры Украины от 22.11.2012 №1364, охранный №3216-AP.

Охранная зона в границах захоронения, утверждена решением Крымского облисполкома от 20.02.1990 №48.

2 ноября 1941 года фашистские войска захватили Старый Крым. В первые же дни оккупации гитлеровцы уничтожили более 20 семейств, расстреляли оставленного для подпольной работы в городе Ф.В.Ургачева – бывшего секретаря парторганизации Старокрымского отделения связи.

Жители оказывали сопротивление врагу. Начиная с 1942 года в Старом Крыму действовала комсомольско-молодежная подпольная патриотическая группа, в состав которой входили преимущественно учащиеся средней школы: братья Дмитрий, Георгий и Анатолий Стояновы, П.П.Косенко, Б.Н.Периоти, Г.Г.Коптев, К.Я.Никифоров и другие. Возглавил патриотов шестнадцатилетний ученик школы Г.П.(Юрий) Стоянов. С подпольщиками были связаны

В.Е.Токарев, В.Л.Леванский, Е.Л.Леванская, Г.А.Субботин, Н.А.Периоти и Е.П.Периоти.

Юным патриотам помогал главный врач старокрымского санатория И.И.Давыдов. Подпольщики распространяли сводки Совинформбюро среди жителей города, собирали разведывательные данные о передвижении вражеских войск и обозов и передавали их партизанам, а также снабжали партизанский отряд продовольствием и медикаментами.

В мае 1942 года от рук врагов погибли командир партизанской группы, бывший учитель математики Старокрымской средней школы коммунист Н.И.Холод и партизан-разведчик С.А.Логвинов. В январе 1944 года в бою с фашистами смертью храбрых пали Г.П.Стоянов, Г.Е.Погукай, В.Л.Леванский, а в марте - апреле враги схватили и расстреляли И.И.Давыдова, Г.А.Субботина, Дмитрия и Анатолия Стояновых. В начале апреля в неравном бою погибли партизаны П.П.Косенко, Л.Н.Периоти и многие другие.

Могила И.И. Давыдова находится на старокрымском городском кладбище. На могиле установлена надгробная плита с мемориальной мраморной доской с текстом: «Доктор Давыдов И.И. погиб 13.IV.1944 г.». В верхней части доски изображена чаша с обвившей ее змеей.

Могила И.И.Давыдова ограждена металлической оградой. Вокруг растут лиственные деревья, кустарники, травяная растительность.

* * *

Место массовых расстрелов советских граждан у подножия горы Агармыш.

Дата событий: 1941-1944 гг.

г. Старый Крым, у горы Агармыш.

Памятник истории местного значения.

Приказ Министерства культуры Украины от 22.11.2012 №1364, охранный №3214-AP.

Охранная зона в границах захоронения, утверждена решением Крымского облисполкома от 20.02.1990 №48.

2 ноября 1941 года фашистские войска захватили Старый Крым. В первые же дни оккупации гитлеровцы уничтожили более 20 семей.

За связь с партизанами и подпольщиками в апреле 1944 г. гитлеровцы начали проводить расправы над мирными жителями г. Старый Крым. Они зверски убили 584 человека, и в том числе 200 детей, было много раненых и изувеченных.

Многих жителей фашистские оккупанты вывозили к горе Агармыш, в район расположения противотанкового рва, где производили массовые

расстрелы. На месте расстрелов мирных граждан в 90-х годах XX столетия был установлен памятный знак, представляющий собой каменную глыбу, на которой закреплена мемориальная доска с текстом: «В годы гитлеровской оккупации в подножия горы Агармыш расстреливали советских граждан. Вечная память павшим».

Памятный знак находится на поляне, у горы Агармыш, вокруг растут лиственные, хвойные деревья и кустарники.

* * *

Группа могил партизан и мирных жителей.

Дата событий: 1941-1944 гг.

г. Старый Крым, ул. Ленина, городской сквер.

Памятник истории местного значения.

Приказ Министерства культуры Украины от 22.11.2012 №1364, охранный №1051-AP.

Охранная зона 90,0 x 18,0 м, в границах сквера утверждена решением Крымского облисполкома от 15.01.1980 №16.

Осенью 1941 года был организован Старокрымский партизанский отряд, который действовал в составе 3-й бригады Восточного соединения партизан Крыма.

В мае 1942 года от рук оккупантов погибли командир партизанской группы, бывший учитель математики Старокрымской школы Н.И.Холод и партизан разведчик С.А.Логвинов. В январе 1944 г. гитлеровцы начали прочесывать партизанские леса. В бою с фашистами пали Г.П.Стоянов, Г.В.Почукай, В.Л.Леванский и другие.

В марте-апреле враги схватили и расстреляли И.И.Давыдова, Е.А.Субботина, Дмитрия и Анатолия Стояновых. В апреле 1944 года в неравном бою погибают партизаны П.П.Косенко, Л.Н.Пермити и другие. 12 апреля 1944 года в бессильной злобе гитлеровцы учинили расправу над мирными жителями города Старый Крым. Они зверски убили 584 человека, в т.ч. 200 детей. Много было раненых и изувеченных.

12 апреля 1944 года партизаны 3-й бригады

(командир А.А.Куликовский) и часть отрядов 2-й бригады Восточного соединения (командир Н.К.Котельников), разгромили фашистский гарнизон в г.Старый Крым, уничтожив более 800 солдат и офицеров и захватили много военной техники. Они приостановили расправу гитлеровцев над мирными советскими людьми, из тюрем было освобождено 400 узников.

Зверски убитые мирные, жители города, партизаны, павшие в боях с гитлеровцами похоронены в 10-ти братских могилах. В 1961 году был сооружен Обелиск Славы в центре города Старый Крым. Братские могилы партизан и мирных граждан находятся в центре города в сквере. Обелиск, стоящий отдельно, представляет собой многоступенчатую пирамиду, заканчивающуюся звездой. На обелиске на двух сторонах имеются мемориальные доски из белого мрамора с высеченными буквами. Доски сделаны в виде щитов. Первая надпись: «Спите спокойно, славные, храбрые, дети великой Советской страны. Вас не забудут жители города, в памяти нашей вы вечно живы». Вторая надпись: «Апрель 1944 г. Ваши имена вечно будут жить в сердцах советских людей». Рядом расположены братские и одиночные могилы. Могилы обнесены бордюрами, на них установлены надгробия. На надгробиях установлены мемориальные плиты с фамилиями захороненных. Могила Стамова Г.Д. – земляной холм в каменном, цементированном бордюре. Рядом стела, установлена на основании, лицевая сторона стелы отполирована. В верхнем углу – барельефное изображение Г.Д.Стамова из бронзы, в центре надпись: «Здесь похоронен первый председатель Старокрымского райисполкома Гавриил Дмитриевич Стамов. 1885-1923 гг.».

Группа могил и обелиск окружены бордюром и естественной изгородью из декоративного кустарника, на территории растут лиственные деревья. Вокруг могил и обелиска уложена плитка. Территория благоустроена.

* * *

*Памятники и памятные места
в Республике Крым, связанные с событиями
Великой Отечественной войны
1941-1945 годов*

г. Алушта



Памятники и памятные места в Республике Крым


Памятный знак в честь воинов-освободителей



Памятный знак в честь крымских партизан.



Памятный знак в честь алуштинцев погибших в годы Великой Отечественной войны



Братская могила советских воинов.



Могила капитана Ф.Д. Пластуна.

Дата событий: 1944 г.

г. Алушта, пл. Революции, Приморский парк.

Памятник истории местного значения.

Приказ Министерства культуры и туризма Украины от 24.09.2008 №1001/0/16-08, охранный №209-АР.

Охранная зона утверждена решением Крымского облисполкома от 15.01.1980 №16.

Могила капитана Ф.Д. Пластуна расположена на площади Революции в Приморском парке г. Алушты. Находится в охранной зоне братской могилы членов правительства республики Таврида.

Капитан 95-го полка пограничных войск Филипп Данилович Пластун (1912-1944) был ранен в боях за освобождение г. Алушты от немецко-фашистских захватчиков. Умер от ран 25 апреля 1944 года в Алуштинском госпитале. Похоронен на территории Приморского парка, к юго-западу от братской могилы членов правительства Республики Таврида.

В 1944 году на могиле был установлен памятник в виде надгробной плиты и обелиска, выполненных из бетона. На лицевой стороне обелиска была выполнена надпись: «Капитан Пластун Ф.Д. погиб смертью храбрых за освобождение г. Алушты в 1944 г.». В 1967 году была проведена замена памятника.

В настоящее время памятник представляет собой надгробную плиту из диорита с наклонной лицевой гранью. Размер плиты 0,5х 0,7 м. На лицевой стороне плиты выполнена надпись: «Капитан Пластун Ф.Д. 1912 г.р. погиб при освобождении Алушты в 1944 г.».

Надгробие окантовано диоритовыми блоками в виде цветника.

* * *

Могила лейтенанта С.В.Бакшина.

Дата событий: 1944 г.

г. Алушта, пл. Революции, Приморский парк

Памятник истории местного значения.

Приказ Министерства культуры и туризма Украины от 24.09.2008 №1001/0/16-08, охранный №4618-АР.

Охранная зона утверждена решением Крымского облисполкома от 15.01.1980 №16.

Могила лейтенанта С.В. Бакшина находится в Приморском парке к юго-западу от братской могилы членов Правительства республики Таврида.

Бакшин Сергей Владимирович (1916 - 1944), лейтенант, командир взвода отдельной инженерной Феодосийской бригады специального назначения. Погиб при взрыве мины 26 апреля 1944 года в городе Алуште. Приказом командования Приморской армии от 16 мая 1944 года №070 за образцовое выполнение боевых заданий награжден орденом Отечественной войны II степени (посмертно).

В 1944 году на его могиле был установлен памятник. Автор не известен.

В 1967 году на могиле установлен новый памятник.

Памятник выполнен в виде надгробной плиты из полированного диорита прямоугольной формы. На лицевой стороне плиты надпись: «Лейтенант Бакшин С.В. 1916 г. погиб при освобождении Алушты в 1944 году».

Надгробие окантовано диоритовыми блоками.

* * *

Братская могила советских партизан.

Дата событий: 1942 г.

г. Алушта, пл. Революции, Приморский парк.

Памятник истории местного значения.

Приказ Министерства культуры и туризма Украины от 24.09.2008 №1001/0/16-08, охранный №211-АР.

Охранная зона утверждена решением Крымского облисполкома от 15.01.1980 №16.

Братская могила советских партизан находится на территории Приморского парка г. Алушты, рядом с могилами лейтенанта С.В. Бакшина и капитана Ф.Д. Пластуна.

Во время Великой Отечественной войны, в октябре 1941 года был сформирован Алуштинский партизанский отряд (АПО) (командир – директор винсовхоза «Кастель» С.Е. Иванов, комиссар – секретарь райкома партии В.С. Еременко). Отряд вошел в состав 3-го партизанского района под командованием Г.Л. Северского. Багликов Николай Тимофеевич (1903-1942) и Глазкрицкий Михаил Яковлевич (1902-1942), бойцы-разведчики Алуштинского партизанского отряда, неоднократно доставляли сведения о передвижении и дислокации войск в районе Южнобережного шоссе, совершали диверсии. В июне 1942 года во время генерального прочеса партизанского района немецко-фашистскими войсками, попали в окружение на южных склонах г.Кастель и погибли в неравном бою. Их тела были зарыты в мусорной яме. Версия 2 - после проведения разведки в районе Рабочего уголка

(по другим данным, наведения бомбоштурмового удара авиации ЧФ по береговой артбатареи и прожекторной установки), отправились к месту первого расположения АПО оттуда к перевалу Кебит-Богаз, где попали в полосу прочеса, первую «волну» пропустили, покинули укрытие и попали под обстрел второй волны прочеса, идущей на дистанции 150 метров от первой, которая состояла из местных полицейских формирований, «чистильщики», прикрывая отход группы, погибли Багликов и Глазкрицкий, тела которых были доставлены в город, для опознания и составления отчета боевых действий.)

В феврале 1945 года их останки были торжественно захоронены жителями Алушты в Приморском парке у братской могилы членов Правительства республики Таврида. В 1945 году на их могиле сооружен памятник. Автор памятника не известен.

В 1967 году ранее установленный памятник был заменен на надгробную плиту прямоугольной формы из полированного диорита размером 0,5x0,7м. На лицевой стороне надпись: «Партизаны – алуштинцы Багликов Н.Т. 1903 г.р. Глазкрицкий М.Я. 1902 г.р. погибли в бою с фашистами в 1942 г.».

* * *

Братская могила советских воинов. Дата событий: 1941 г.

г. Алушта, ул. Красноармейская, 68
(ул. Судакская), территория воинской части.

Памятник истории местного значения.

Приказ Министерства культуры и туризма Украины от 15.09.2010 №706/0/16-10, охранный №3183-АР.

Охранная зона в радиусе 10 м от центра основания памятника, утверждена решением Крымского облисполкома от 20.02.1990 №48.

Захоронение находится на территории войсковой части №А-4489Ф, по улице Красноармейской, 68 (ул. Судакская).

Утром 5 ноября 1941 года на соединение с частями Приморской армии из района Судак-Ускут (Приветное) - Куру-Узень (Солнечногорское) через г. Алушту в направлении на г. Севастополь, пытались пробиться части, 48-й кавалерийской дивизии под командованием генерал-майора Аверкиева Дмитрия Ивановича, отдельные батальоны из состава 184-й дивизии погранвойск НКВД СССР части 56-го зенитного дивизиона береговой обороны ЧФ г. Феодосии. общей численностью более 3500 человек. Указанная

высота (Паша-Тэпэ) одно из мест, где части 48-й кавалерийской дивизии пытались пробиться через город занятый передовыми отрядами 72-й пехотной дивизии Вермахта. Попав под плотный минометный обстрел, потеряв около 30 человек убитыми, вынуждены были отступить по одной из балок, в восточном направлении.

Данное захоронение является, по определению санитарным (захоронено около 30 человек).

Останки были найдены при проведении земляных работ летом 1987 года.

В мае 1988 года на могиле был установлен памятный знак (открыт 28 мая 1988 года) в виде железобетонной вертикальной стелы, напоминающей навершие знамени с врезанной в него пятиконечной звездой. Стела облицована мраморной плиткой. У основания стелы установлена плита из серого гранита с текстом: «Защитникам города от алуштинцев».

* * *

Братская могила советских воинов. Дата событий: 1944 г.

г. Алушта, ул. Ленина, сквер

Памятник истории местного значения.

Приказ Министерства культуры и туризма Украины от 24.09.2008 №1001/0/16-08, охранный №215-АР.

Охранная зона в радиусе 10 м от центра основания памятника, утверждена решением Крымского облисполкома от 15.01.1980 №16.

8 апреля 1944 года войска 4-го Украинского фронта (командующий, генерал армии Ф.И. Толбухин) начали операцию по уничтожению Крымской группировки немецкий войск. 13 апреля был освобожден г. Симферополь, 15 апреля г. Алушта.

В освобождении г. Алушты принимали участие воины частей Приморской Армии под командованием генерала армии А.И. Еременко.

Первым вступил в город подвижной отряд преследования 16 стрелкового корпуса под командованием генерал-полковника С.Н. Баракханова.

С северо-запада к Алуште подошли 26-я мотострелковая бригада 19-го танкового корпуса (командир генерал-лейтенант танковых войск И.Д. Васильев) и передовой отряд 2-й гвардейской стрелковой дивизии II-го гвардейского стрелкового корпуса (командир генерал-майор С.Е. Рождественский).

Воины, этих частей, погибшие в боях за освобождение Алушты, были захоронены в

братской могиле в сквере у винзавода.

В 1948 году на могиле был установлен памятник из оштукатуренного камня-ракушечника в форме усеченной четырехгранной пирамиды на ступенчатом основании. На одной из сторон была вмонтирована металлическая мемориальная доска с надписью масляной краской: «Здесь похоронены мл. лейтенант Юров Дмитрий Павлович 1908 г.р., ст. сержант Ермаков Василий Иванович 1919 г.р., рядовой Сыпченко Василий Леонтьевич 1918 г.р. с шестнадцатью товарищами. Вечная слава героям, павшим за свободу и независимость нашей Родины!». Территория захоронения была обнесена оградой.

В 1985 году была проведена замена памятника. Автор памятника – архитектор Н. Куприя.

Стела с барельефом на лицевой стороне выполнена из листового металла. Барельеф представляет собой скульптурные погрудные портреты четырех воинов Советской Армии, представляющие различные рода войск.

На обратной стороне стелы надпись: «Здесь в 1944 году захоронены 19 воинов Советской Армии в их числе: младший лейтенант Юров Д. П. рождения 1908 г., старший сержант Ермаков В. И. рождения 1919 г., рядовой Сыпченко В. Л. рождения 1918 г., сержант Перехрей И. Л. рождения 1921 г. Вечная слава воинам, павшим в боях за освобождение города Алушты».

Место захоронения ограждено высоким бордюром, облицованным плиткой из полированного мрамора.

* * *

Памятный знак в честь борцов за советскую власть.

Дата события: 1918-1920 гг., 1941 -1944 гг.

г. Алушта, ул. Ленина, у кинотеатра «Южный».

Памятник истории местного значения.

Решение Крымского облисполкома от 05.09.1969 №595, охранный №206.

Охранная зона в границах площадки из керамической плиты, утверждена решением Крымского облисполкома от 15.01.1980 №16.

Советская власть в г. Алуште была установлена 18 января 1918 г. с помощью десанта севастопольских моряков и красногвардейских отрядов из г. Симферополя. Во время мятежа татарских буржуазных националистов, 24 апреля 1918 года, в районе г. Алушты были схвачены и расстреляны члены правительства республики Таврида и активисты Алуштинского и Севастопольского Советов рабочих и солдатских депутатов.

В период гражданской войны горные и лесные массивы вокруг города служили местом массовой дислокации партизанских отрядов. 14 ноября 1920 года части огневой бригады 51-й дивизии вместе с отрядом моряков-черноморцев и партизанами 5-го Крымского партизанского полка освободили Алушту от белогвардейцев.

В первые дни Великой Отечественной войны на фронт ушло 2 тысячи жителей города. В октябре 1941 года был создан Алуштинский партизанский отряд. В состав отряда вошли местные жители, воины Красной армии, моряки, командиры и политработники, не сумевшие пробиться к Севастополю. Партизаны держали под контролем Южнобережное шоссе, мешая переброске войск противника в район г.г. Севастополя, Керчи, Феодосии; собирали ценные разведданные.

В период оккупации города немецко-фашистскими захватчиками (4 ноября 1941 года – 15 апреля 1944 года) здесь действовала подпольная патриотическая группа, члены которой были расстреляны фашистами 13 февраля 1943 года у г. Кафель.

8 мая 1968 г. в г. Алуште у кинотеатра «Южный» был открыт памятный знак, увековечивший память о борцах за Советскую власть, павших в годы гражданской, 1918-1920 гг., и Великой Отечественной войн, 1941-1945 гг.

Автор памятника – архитектор И.Г. Бережной.

Памятный знак выполнен в виде двух стел в форме прямоугольного четырехгранного параллелепипеда. Первая стела в вертикальном положении установлена на четырехгранном основании. На стеле выполнено мозаичное панно с изображениями фигуры скорбящей матери с цветами в опущенных руках и лиц солдата, матроса и партизан. Под ними изображен факел, справа от него размещается текст: «Мужеству борцов, павших в борьбе за Советскую власть». На обратной стороне стелы дано погрудное изображение красноармейцев и партизан с приспущенным знаменем внизу.

Вторая стела в горизонтальном положении установлена на опорных столбах. На стеле выполнено мозаичное панно с изображениями солнца с расходящимися лучами, мужского и женского профилей с руками, устремленными к солнцу, в руке женщины – факел со звездой над ним. Завершается панно изображениями серпа и молота и ветви цветущего дерева.

На лицевой стороне стелы, справа внизу,

расположена табличка с текстом: «Апрель 1968 г. Автор Бережной И. Г. Исполнители Сорокин И. Г. Луковцев В. А.»

* * *

Памятный знак в честь воинов-освободителей («САУ-100»). Дата события: 1944 г.

г. Алушта, ул. Партизанская, сквер Победы

Памятник истории местного значения.

Приказ Министерства культуры и туризма Украины от 15.09.2010 №706/0/16-10, охранный №3079-AP.

Охранная зона в радиусе 5 м от центра основания памятного знака, утверждена решением Крымского облисполкома от 15.04.1986 №164.

Памятный знак был сооружен и установлен в сквере Победы по ул. Партизанской в мае 1985 года, в честь 40-летия Дня Победы.

Памятник посвящен событиям, связанным с освобождением г. Алушты от немецко-фашистских захватчиков.

Самоходная артиллерийская установка «САУ-100» установлена на постамент, прямоугольный в основании. Постамент облицован плиткой из полированного камня. На лицевой части постамента, имеющей трапециевидную форму, была прикреплена мемориальная доска с текстом. Боковая грань постамента так же имеет трапециевидную форму.

Площадка отделена от сквера подпорной дуговидной стеной, выложенной плиткой серого цвета, от дороги – дуговидной стеной, по обеим сторонам которой к памятнику от дороги ведут ступени.

* * *

Памятный знак в честь Героя Советского Союза Саранчева Н.Г.

г. Алушта, ул. Саранчева, 19, у дома.

Памятник истории местного значения.

Решение Крымского облисполкома от 15.04.1986 №164, охранный №3077.

Охранная зона в радиусе 5 м от центра основания памятного знака, утверждена решением Крымского облисполкома от 15.04.1986 №164.

Саранчев Николай Георгиевич (1906-1944) – Герой Советского Союза, летчик, подполковник, награжден орденом Ленина и медалями.

Николай Георгиевич родился 11 ноября 1906 года в Ялте в семье рабочего, окончил семилетку, работал виноградарем в совхозе «Алушта». С 1926 года в рядах Красной Армии, окончил Качинскую военно-авиационную школу пилотов,

участник советско-финляндской войны (1939-1940). Командир эскадрильи 35-го скоростного бомбардировочного авиационного полка Особой авиационной бригады Северо-Западного фронта. К январю 1940 года совершил несколько десятков боевых вылетов на бомбардировку стратегических объектов противника, нанеся ему большой урон в живой силе и боевой технике. Саранчев Николай Георгиевич 19 января 1940 года был удостоен звания Герой Советского Союза. Участник Великой Отечественной войны, летчик-испытатель НИИ ВВС. В январе 1944 года погиб при исполнении служебных обязанностей, похоронен в Москве на Новодевичьем кладбище.

В Алуште именем Саранчева Николая Георгиевича названа улица и в его честь установлен памятный знак.

Памятный знак представляет собой вертикальную стелу, установленную на основании. В верхней части стелы, установлен макет самолета, на лицевой стороне стелы укреплено фото Саранчева и высечен текст: «улица носит имя нашего земляка Героя Советского Союза летчика Саранчева Николая Георгиевича, погибшего в годы Великой Отечественной войны».

* * *

Памятник боевой техники - самолет «ЯК-3». г. Алушта, ул. Чатырдагская, 2, база отдыха «Сказка».

Памятник истории местного значения.

Решение Крымского облисполкома от 15.04.1986 №164, охранный №3078а.

Охранная зона в радиусе 20 м от центра основания памятника, утверждена решением Крымского облисполкома от 15.04.1986 №164.

Як-3 – советский одномоторный самолет-истребитель. Самолет Як-3 создал в 1943 году коллектив, возглавляемый А.С.Яковлевым, развивая уже оправдавший себя в боях истребитель Як-1М, Як-3 отличался меньшим крылом (его площадь 14,85 квадратных метров вместо 17,15) при тех же размерах фюзеляжа и рядом аэродинамических и конструктивных улучшений. Маслорадиатор, располагавшийся ранее под двигателем ВК-105ПФ2, был перенесен в крыло, а его воздухозаборник был упразднен и заменен входными отверстиями в носке крыла. Вес пустого Як-3 был всего 2105 кг, взлетный - 2650 кг. Это был один из самых легких истребителей в мире первой половины сороковых годов. Высокая скорость (более 650 км/ч с двигателем ВК-105ПФ2 и 720-740 км/ч с двигателями ВК-107

и ВК-108), отличная скороподъемность (время набора 5000 м - 4,1 мин, хороший потолок (11 800 м) и маневренность, простота в пилотировании сделали Як-3 любимым самолетом летчиков-истребителей. В конструкции Як-3 был воплощен опыт коллектива, уже создавшего ряд отличных боевых машин, и советы летчиков, которые на них воевали, достижения промышленности, которая дала конструкторам материалы, позволившие спроектировать машину с нагрузкой на крыло, близкой к 200 кг/м. кв. Заводы построили 4848 самолетов Як-3. С появлением Як-3 в нашей стране был налажен массовый выпуск истребителей, значительно превосходивших самолеты противника, завоевано безраздельное господство в воздухе, и итог войны был уже предрешен. По окончании войны французские летчики полка Нормандия-Неман на 41 истребителе Як-3, переданных в дар, вылетели во Францию. Эти самолеты без единой аварии прослужили в полку «Нормандия - Неман» до 1947 года, а затем в летных школах ВВС до 1956 года.

В честь самолетостроителей на территории базы отдыха «Сказка» был установлен памятник в виде самолета «ЯК-3», который в 1990-х годах был демонтирован и замен на муляж самолета, установленный на стеле, на которой имеется текст: «Отважным защитникам Родины» и мемориальная доска с текстом: «Память о победе над фашистской Германией. 1941-1945».

* * *

Могила Н.П.Трифонова – политрука. Дата событий: 1941 г.

г. Алушта, у шоссе Алушта - Симферополь, старое городское кладбище.

Памятник истории местного значения.

Приказ Министерства культуры и туризма Украины от 15.09.2010 №706/0/16-10, охранный №213-АР.

Охранная зона 2,46х2,03 м, в пределах ограды, утверждена решением Крымского облисполкома от 15.01.1980 №16.

Могила политрука Н.П. Трифонова расположена на старом городском кладбище г. Алушты, у шоссе Симферополь – Алушта. Трифонов Николай Павлович (1912–1941 гг.) – председатель Алуштинского районного Осовиахима, политрук 62 кавалерийского полка, входившего в состав 48 отдельной кавалерийской дивизии 51-ой армии. Участвовал в боях под Перекопом. В ноябре 1941 г. был тяжело ранен в бою на перевале. 21 ноября умер в Алуштинской городской больнице.

На могиле в 1946 г. установлено надгробие из железобетона в виде трехступенчатой пирамиды на квадратном основании. На лицевой части памятника фотография Н.П. Трифонова, в нижней части мемориальная доска с текстом «Политрук Трифонов Н.П. Погиб при обороне Крыма в 1941 г.».

Памятник на могиле заменен в 1985 г. Вместо бетонного обелиска установлена гранитная стела трапециевидной формы на небольшом постаменте. Границы захоронения обрамлены бордюром из цельных гранитных блоков, образующих прямоугольник. Захоронение ограждено металлической оградой.

Лицевая сторона стелы отшлифована. В верхней части плиты высечена пятиконечная звезда, по ней вмонтирована овальной формы фотография Н.П.Трифонова. Ниже фотографии высечен текст: «ПОЛИТРУК ТРИФОНОВ НИКОЛАЙ ПАВЛОВИЧ 1912-1941. Погиб при обороне Крыма».

* * *

Братская могила советских воинов. Дата событий: 1944 г.

г. Алушта, ул. Туристов, старое городское кладбище

Памятник истории местного значения.

Приказ Министерства культуры и туризма Украины от 15.09.2010 №706/0/16-10, охранный №214-АР.

Охранная зона - 9,22х6,44 м, в границах бордюра, - утверждена решением Крымского облисполкома от 15.01.1980 №16

8 апреля 1944 года войска 4-го Украинского фронта (командир генерал армии Толбухин Ф.И.) начали операцию по уничтожению Крымской группировки противника. 13 апреля был освобожден Симферополь, 15 апреля г. Алушта.

В освобождении г. Алушты принимали участие воины частей Приморской Армии под командованием генерала армии Еременко А.И.

Первым вступил в город подвижной отряд преследования 16 стрелкового корпуса под командованием генерал-полковника Барахтанова С.Н. Освобождали город также воины 383-й стрелковой дивизии (командир Герой Советского Союза генерал Горбачев В.Я.), 339-й стрелковой дивизии (командир Герой Советского Союза полковник Василенко Г.Т.), 26-я мотострелковая бригада 19-го танкового корпуса, передовой отряд 2-й гвардейской стрелковой дивизии II-го гвардейского корпуса и 4-я бригада партизан под командованием Чусси Х.Н. и другие. В освобождении г.Алушты 15.04.1944 г. принимали

бойцы 6-ой бригады Южного соединения, командир Самойленко (5 отряд командир Гордиенко, комиссар Иван Купреев).

Погибшие в боях и умершие от ран в передвижном госпитале воины были захоронены на Алуштинском городском кладбище.

В 1953 году было произведено перезахоронение останков советских воинов из отдельных могил в братскую могилу, над которой установили памятник. Памятник в виде четырехгранной конусовидной пирамиды на квадратном основании выполнен из камня, верхняя и нижняя части пирамиды декорирована бетонной крупкой. На лицевой части средней ступени пирамиды, облицованной черной плиткой, прикреплена мемориальная доска с текстом: «Здесь захоронены 86 воинов Советской армии, в их числе (звания и фамилии захороненных). Вечная память воинам, павшим за освобождение г. Алушта».

До 90-х годов над мемориальной доской была укреплена ромбовидная медная табличка с выгравированной надписью: «Человек! Склони голову, здесь покоятся герои!». В 90-е годы поверхность пирамиды была облицована керамической плиткой серого цвета, две нижние ступени – черной, только с лицевой стороны. Территория захоронения обнесена бордюром с цепью, навешанной на каменные столбы. Списки захороненных в могиле воинов хранятся в Алуштинском горвоенкомате.

В братской могиле захоронено 86 воинов.

* * *

Братская могила советских партизан и членов их семей.

Дата событий: 1941 г.

г. Алушта, 4-й км шоссе Алушта-Симферополь.

Памятник истории местного значения.

Приказ Министерства культуры и туризма Украины от 24.09.2008 №1001/0/16-08, охранный №212-АР.

Охранная зона 20,0x20,0 м, ограничена с юга троллейбусной трассой, с севера и востока - виноградниками, с запада - обрывом реки, утверждена решением Крымского облисполкома от 20.02.1990 №48.

В период немецко-фашистской оккупации на территории Крыма было создано пять партизанских районов, в которые входило 27 отрядов, под командованием Центрального штаба во главе с А.В. Мокроусовым.

В состав третьего партизанского района (ком. Г.Л. Северский) входил Алуштинский

партизанский отряд (ком. Иванов С.Е., комиссар Еременко В.Г.), созданный в октябре 1941 года. За три месяца боев (ноябрь 1941 г. – февраль 1942 г.), партизанами Алуштинского отряда было уничтожено 193 солдата и офицера противника, 21 машина, произведено 14 завалов на дорогах.

На каждую партизанскую акцию фашисты отвечали массовыми расстрелами заложников.

9 декабря 1941 года фашисты произвели расстрел заложников и членов семей партизан, в качестве ответной меры на действия крымских партизан, в.ч. и бойцов Алуштинского партизанского отряда. В братской могиле на 4-ом км шоссе Алушта-Симферополь захоронены: Кульбачный Николай Макарович, Коваленко, Багликов С.Т., Аушева Татьяна Ильинична, Титков Фрол Тихонович, Глазкрицкая Мария Алексеевна, Котас Валентина, Козлова Антонина. В 1948 году на могиле был установлен памятник из бетона. Авторы памятника неизвестны.

В 1985 году была произведена замена памятника.

Памятник выполнен в виде вертикальной стелы из диорита со сколом справа. В плане стела прямоугольная. Надгробная плита выполнена с наклонной лицевой гранью, из бетона с облицовкой гранитными плитками. На поверхности плиты выполнено углубление в виде пятиконечной звезды, окрашенное в красный цвет. Боковые части надгробной плиты облицованы керамической плиткой, наблюдаются утраты отдельных плиток. На фасадной плоскости стелы установлена табличка из мраморной крошки с надписью: «Здесь похоронены партизаны и члены семей партизан, расстрелянные фашистами 9.12.1941 г. Аушева Т.И. жена партизана, Багликов С.Т. партизан, Глазкрицкая М.А. жена партизана, Кульбачный Н.М. партизан, Котас В.П. жена партизана, Титков Ф.Т. партизан. Вечная слава алуштинцам, павшим за свободу и независимость нашей Родины!».

* * *

Памятный знак в честь крымских партизан.

Дата события: 1941-1944 гг.

г. Алушта, 5-й км шоссе Алушта – Ялта.

Памятник истории местного значения.

Приказ Министерства культуры и туризма Украины от 15.09.2010 №706/0/16-10, охранный №2942-АР.

Охранная зона 20,0x15,0 м, в пределах бетонированной площадки, утверждена решением Крымского облисполкома от 21.06.1983 №362.

В годы Великой Отечественной войны на территории Крымского полуострова действовали до 30 партизанских отрядов, включавших свыше 11 тысяч человек. С ноября 1941 г. по 16 апреля 1944 г. ими были проведены 252 боя, 1632 операции на вражеских коммуникациях, истреблены 29383 фашиста.

В 1941-1942 гг. на территории госзаповедника находились партизаны Алуштинского, двух Симферопольских и Евпаторийского отрядов, объединенных в 3-й партизанский район под командованием Г.Л.Северского (комиссар В.И.Никаноров). Только за февраль и первую половину марта 1942 г. они уничтожили свыше 450 солдат и офицеров противника, 56 автомашин с боеприпасами, 6 цистерн с горючим, провели 60 диверсий по уничтожению линий электросвязи и других стратегических объектов врага. В 1943 г. здесь сражались бойцы 4-й и 7-й партизанских бригад, а с февраля 1944 г. Южного соединения крымских партизан (командир М.А.Македонский).

15 апреля 1944 г. в освобождении г. Алушты от немецко-фашистских захватчиков, наряду с регулярными частями Красной Армии, принимали участие партизаны бригад Ф.С.Соловья, А.А.Куликовского, Х.К.Чусси.

Свыше 1500 крымских партизан награждены орденами и медалями СССР. Многие из них пали в борьбе: 27 ноября 1981 г. состоялось открытие памятника в честь крымских партизан у г.Алушты (решение Крымского облисполкома от 21.01.1977 г. №45).

Авторы памятника: Скульптор – Ф.И.Алещенко, архитектор – И.Т.Семеняка. Исполнители – специализированное ремонтно-строительное управление №3 «Крымспецгидроремстрой».

Памятный знак установлен у 5-го км шоссе Алушта-Ялта. Он представлен сложной композицией, выполненной из бетона с диоритовой крошкой. Центральная часть композиции – горельеф с тремя профилями партизан с оружием в руках на фоне развернутого знамени и ружейных стволов.

Их лица выразительны, фигуры напряжены, собраны, взгляды устремлены вперед – вдаль. Авторам удалось передать их непоколебимую веру в победу над врагом, презрение к смерти. Фигуры партизан выступают из скалы, в нижней

части которой высечены слова партизанской клятвы: «За сожженные города и села, за смерть наших отцов и матерей, жен и детей, братьев и сестер, за пытки и насилия, издевательства над нашим народом клянемся мстить до последней капли крови, клянемся, что скорее погибнем, чем отдадим себя свою семью и свой народ в рабство фашизму».

* * *

Могила Героя Советского Союза С.П.Бедненко.

Дата событий: 1980 г.

г. Алушта, у шоссе Алушта-Судак, городское кладбище, сектор №2.

Памятник истории местного значения.

Приказ Министерства культуры и туризма Украины от 15.09.2010 №706/0/16-10, охранный №3074-AP.

Охранная зона в пределах захоронения, утверждена решением Крымского облисполкома от 15.04.1986 №164.

Герой Советского Союза Бедненко Степан Петрович, родился 15.11.1913 года в с. Маково, Шосткинского района, Сумской области.

В Советской Армии с 1941 г., на фронтах с августа 1942 г. 10-я гв. мех. бригада, 5-й гв. мех. корпус, 4-я гв. танковая армия, 1-й Украинский фронт. Отличился в боях под Берлином. В ночь на 22 апреля 1945 г. полк успешно отражал атаки превосходящих сил противника в р-не г.Тройенбритцен /Германия/, пытавшегося пробиться в окруженный Берлин.

Затем полк совершил 200-км марш от Берлина до Праги. Утром 9 мая 1945 г. танковый взвод Бедненко С.П. одним из первых с боем ворвался в столицу Чехословакии. За эту операцию ему было присвоено звание Героя Советского Союза /27.06.1945 г./

С 1948 г. капитан Бедненко С.П. в запасе, вернулся на Родину.

В 1951 г. окончил Сумской педагогический институт.

С 1970 г. жил в г.Алуште. Заслуженный учитель УССР. Награжден орденом Ленина, Красного Знамени, Красной Звезды, медалями.

Умер 13.11.1980 г.

* * *

*Памятники и памятные места
в Республике Крым, связанные с событиями
Великой Отечественной войны
1941-1945 годов*

Алуштинский регион



Памятный знак в честь крымских партизан



Братская могила советских воинов и партизан

Братская могила советских воинов



Место боев и базирования Алуштинского партизанского отряда. Дата событий: 1941-1942 гг.

Алуштинский регион, ГП «Алуштинское лесное хозяйство», г. Ай-Йорги.

Памятник истории местного значения.

Решение Крымского облисполкома от 20.02.1990 №48, охранный №3172.

Охранная зона утверждена решением Крымского облисполкома от 20.02.1990 №48.

В районе горы Ай-Йорги в период Великой Отечественной войны базировался Алуштинский партизанский отряд. В ноябре - декабре 1941 года и в 1942 году партизаны вели здесь ожесточенные бои с немецко-фашистскими захватчиками, в которых многие партизаны погибли.

В 1968 году на горе Ай-Йорги, на месте боев крымских партизан с немецко-фашистскими захватчиками, был установлен памятный знак, состоящий из обелиска и мемориальных досок, установленных на скальных склонах. На террасе горы сооружен обелиск на каменной насыпи, на котором укреплены мемориальные доски с текстом: «В памяти народной подвиг Ваш бессмертен», «Партизанам Крыма от учителей и учащихся школы 856 города Москвы» и установлены мемориальные плиты с текстом: «Памяти партизан, моряков черноморского флота, бойцов Красной Армии, погибших в районе Ай-Йорги, ноябре-декабре 1941 года. Вечная слава героям. апрель 2008», «Бессмертна слава погибшим за Родину Дейнега В.Л., Аджиниязов А., Андрусский Ф.Н., Басаргин А.Н., Бродский Г.А., Гудков А.А., Жевненко В.С., Захаров В.А., Золотарев В.А., Зуев, Котас В.В., Журайчик И.Л., Мельниченко П.В., Нечин А.А., Симоненко М.М., Сытник Б.М., Теплов В., Фильчаков М.Т., Цыплухин Н.В., Шрамов Ф.Ф., Шелковников П.И., Седов А.И.».

На вершине горы сооружен памятник в виде вертикальной стелы, установленный на каменных глыбах. На лицевой поверхности стелы высечен текст: «Памяти партизан, сражавшихся за Советскую Родину. От комсомольцев города Алушты.1968». На каменной глыбе установлена информационная плита с текстом «Уважаемый товарищ! Вы находитесь на территории урочища Ай-Йорги, где в годы Великой отечественной войны базировался Алуштинский партизанский отряд. В результате кровопролитных боев с гитлеровскими оккупантами и их пособниками в ноябре-декабре 1941-1942 годов в неравном бою здесь погибли

народные мстители. Отдавая дань глубокого уважения к памяти павших героев, просим каждого, кто ступил на эту героическую землю, проявить гражданское отношение к мужеству и стойкости партизан».

* * *

Могила С.С.Дармидора. Дата событий: 1941 г.

Алуштинский регион, Крымский природный заповедник, кордон «Аспорт».

Памятник истории местного значения.

Приказ Министерства культуры и туризма Украины от 15.09.2010 №706/0/16-10, охранный №232-AP.

Охранная зона в радиусе 10 м от центра обелиска, утверждена решением Крымского облисполкома от 15.01.1980 №16.

Могила находится у дороги г. Алушта - с. Партизанское, рядом с кордоном «Аспорт» Крымского государственного заповедника.

В могиле похоронен Семен Соломонович Дармидор (1913-1941), караим, житель г. Симферополя, боец 1-го Симферопольского отряда 3-го партизанского района, погиб 3 ноября 1941 г. в бою с войсками противника.

В 1965 г. на могиле установлен памятник в виде вертикально установленного прямоугольного блока из альминского камня. На лицевой стороне памятника в ее верхней части укреплена мемориальная доска из белого мрамора с текстом и фотографией, на металлической овальной форме основе.

Границы могилы обрамлены бетонным бордюром. Установлена металлическая ограда.

* * *

Братские могилы партизан и членов их семей. Дата событий: 1941 г.

Алуштинский регион, Крымский природный заповедник, кордон «Буковского», казармы лесников.

Памятник истории местного значения.

Приказ Министерства культуры и туризма Украины от 15.09.2010 №706/0/16-10, охранный №3084-AP

Охранная зона в границах захоронения, утверждена решением Крымского облисполкома от 15.04.1986 №164.

Находится на территории заповедника в 150 м юго-западнее кордона «Буковского» (Чучельские казармы).

Похоронены останки 7 партизан Алуштинского партизанского отряда погибших 26 декабря

1941 г. при попытке прорваться из окружения. Захоронение произведено на месте гибели партизан их боевыми товарищами.

В 1965 г. на братской могиле установлен памятник в виде положенной горизонтально надгробной плиты из инкерманского камня на бетонном основании. На поверхности плиты высечен мемориальный текст.

В 30 м от здания кордона на северо-запад находится вторая могила.

В 1965 г. на этой братской могиле установлен памятник в виде прямоугольного четырехгранного обелиска из сварного металла. В центральной части обелиска укреплен мемориальная доска из нержавеющей стали с текстом.

* * *

Памятный знак на месте расположения Центрального штаба партизанского движения Крыма.

Дата событий: 1941-1942 гг.

Алуштинский регион, Крымский природный заповедник, на Мокроусовской поляне горы Барлакош, в 3,0 км на северо-восток от 2-го км дороги Чучельский перевал - с. Зеленый Гай.

Памятник истории местного значения.

Приказ Министерства культуры и туризма Украины от 15.09.2010 №706/0/16-10, охранный №207-АР.

Охранная зона в радиусе 10 м от центра основания памятника, утверждена решением Крымского облисполкома от 15.01.1980 №16.

К началу оккупации Крымского полуострова немецко-фашистскими войсками на его территории было создано 29 партизанских отрядов. Местом их базирования стала юго-восточная часть Крыма, разделенная на 6 партизанских районов. Общее командование боевыми действиями партизанских отрядов осуществлял Центральный штаб партизанского движения Крыма (командующий А.В.Мокроусов, комиссар С.В. Мартынов, начальник штаба И.К.Сметанин), созданный в октябре 1941 года.

С ноября 1941 года по февраль 1942 года штаб располагался на территории Крымского природного заповедника, на поляне у подножия горы Барлакош.

В июле 1959 года на месте дислокации партизанского штаба был установлен памятник. Автор неизвестен.

Памятник находится на Мокроусовской поляне в 3-х км на северо-восток от 2-го км дороги Чучельский перевал - с. Зеленый Гай.

Памятник по форме близок к прямоугольному четырехгранному параллелепипеду с заостренной верхушкой и квадратным выступом в верхней части. Установлен на квадратном основании. Материал - диабаз. На лицевой плоскости обелиска укреплен мраморная мемориальная доска с текстом: «Здесь в 1941-1942 гг. находился штаб по руководству партизанским движением в Крыму».

* * *

Могила капитана Н.П.Мануйлова.

Дата событий: 1941 г.

Алуштинский регион, Крымский природный заповедник, кордон «Крапивного», в 50 м к юго-западу от площадки для костра турбазы «Криничка»

Памятник истории местного значения.

Приказ Министерства культуры и туризма Украины от 15.09.2010 №706/0/16-10, охранный №370-АР.

Охранная зона в радиусе 10 м от центра надгробия, утверждена решением Крымского облисполкома от 15.01.1980 №16.

Могила находится на территории Крымского природного заповедника в 50 м к юго-западу от площадки для костра турбазы «Криничка»

В могиле похоронен капитан Красной Армии Н.П. Мануйлов (1910-1941 гг.) - командир батареи 434-го артиллерийского полка 156 стрелковой дивизии 51-й армии, впоследствии начальник продовольственной службы, командир группы 3-го Симферопольского партизанского отряда.

Погиб в бою с врагом 24 ноября 1941 г.

В 1977 г. на могиле установлен памятник из сварного металла в виде четырехгранной пирамиды со звездой на вершине. На лицевой грани памятника - мемориальная доска из нержавеющей стали с выгравированным текстом.

* * *

Могила неизвестного советского воина.

Дата событий: 1944 г.

Алуштинский регион, Изобильненский с/с, с. Верхняя Кутузовка, у нижней дороги Алушта - Верхняя Кутузовка

Памятник истории местного значения.

Приказ Министерства культуры и туризма Украины от 15.09.2010 №706/0/16-10, охранный №220-АР.

Охранная зона 4,5 x 4,5 м, в пределах ограды, утверждена решением Крымского облисполкома от 15.01.1980 №16.

Могила находится в с.Верхняя Кутузовка, слева

от нижней дороги Алушта - Верхняя Кутузовка, на крутом склоне между жилыми домами. В ней захоронены останки 2 воинов Красной Армии, погибших в период освобождения Крыма от немецко-фашистских захватчиков у деревни Шумы (ныне Верхняя Кутузовка) в апреле 1944 г. Имена и номер части не установлены.

Первый памятник на могиле был сооружен в 1944 г. В 1965 г. заменен новым, выполненным в виде пятигранной пирамиды на ступенчатом основании из красного кирпича в основание которого вмонтирована мемориальная доска из серого мрамора с текстом: «Вечная слава героям, павшим в борьбе за освобождение Крыма. 1941 - 1944 гг.». Территория захоронения огорожена оградой.

В 1985 г. памятник снова был заменен. Новый памятник состоит из железобетонного постамента в форме параллелепипеда уложенного горизонтально на невысокое бетонное основание. На постамент, перпендикулярно ему, установлена на ребро горизонтальная плита со сквозным отверстием в середине в форме пятиконечной звезды. Постамент и плита облицованы плиткой из натурального камня. На лицевой стороне основания была закреплена мемориальная доска с надписью: «1941 Освободителям Крыма 1944», в настоящее время утрачена.

Площадка вокруг памятника вымощена бетонной плиткой и огорожена металлической оградой, к памятнику ведет лестница облицованная натуральным камнем.

* * *

Братская могила советских воинов и партизан.

Дата событий: 1944 г.

Алуштинский регион, Изобильненский с/с, с. Изобильное, по правой стороне дороги на с. Изобильное от шоссе Симферополь-Алушта
Памятник истории местного значения.

Приказ Министерства культуры и туризма Украины от 15.09.2010 №706/0/16-10, охранный №219-АР.

Охранная зона в радиусе 10 м от центра основания памятника, утверждена решением Крымского облисполкома от 15.01.1980 №16.

Памятник на братской могиле расположен справа от автомобильной дороги, ведущей в село Изобильное от шоссе Симферополь-Алушта, у складов Алуштинского межрайонного объединения «Сельхозтехника».

В могиле захоронены останки воинов, погибших

15 апреля 1944 г. в бою за освобождение

с. Корбек (ныне село Изобильное) из состава 26 мотострелковой дивизии 19 танкового корпуса (командир генерал-лейтенант Васильев И.Д.) и 2-й Гвардейской стрелковой дивизии 2-го гвардейского стрелкового корпуса (командир генерал майор Рождественский С.Е.). Установлено 7 фамилий захороненных в братской могиле: старший лейтенант А.В.Подольский, младший лейтенант Д.М.Барабаш, старшина Н.П.Васильев, старший сержант С.Г.Подольский, ефрейтор И.Н.Васильев, рядовые Бубнов, Смирнов, Д.Г. Литвин.

В 1966 г. на могиле установлен памятник в виде трехступенчатой пятигранной пирамиды из железобетона с мемориальной доской из белого мрамора прикрепленной к лицевой части второй ступени.

В 1985 г. на могиле был установлен новый памятник в виде стилизованного паруса из двух сомкнутых боковыми гранями разновысоких трапециевидных железобетонных стел покрытых светло-серой плиткой. Стелы установлены на невысоком прямоугольном основании. В центре на стыке стел прикреплена мемориальная доска из темного мрамора с высеченным текстом: «Вечная слава павшим в боях за освобождение Крыма в апреле 1944 года: ст. л-т А.В.Подольский, мл. л-т Д.М.Барабаш, старшина Н.П.Васильев, ст. серж. С.Г.Подольский, ефр. Н.П.Васильев, ряд. Бубнов, ряд. Смирнов, ряд. Д.Г. Литвин».

Территория вокруг памятника вымощена бетонной плиткой.

* * *

Братская могила советских воинов. Дата событий: 1941 г.

Алуштинский регион, Маломаякский с/с, с. Запрудное, сельское кладбище.

Памятник истории местного значения.

Приказ Министерства культуры и туризма Украины от 15.09.2010 №706/0/16-10, охранный №223-АР.

Охранная зона 2,5 x 1,8 м, в пределах ограды, утверждена решением Крымского облисполкома от 15.01.1980 №16.

После прорыва немецко-фашистскими войсками линии обороны советских войск в районе Перекопа (26 октября 1941 года) части Отдельной Приморской армии (командир генерал-майор Петров И.Е.) начали отступление сожесточенными боями на Симферополь и Алушту. Отсюда они двинулись кратчайшим путем по горным дорогам на Севастополь.

В это время, во время боя у горного прохода «Олень» (район с. Запрудного) погибли политрук и три солдата. Их останки были обнаружены местными жителями в 1950 г. и захоронены на сельском кладбище с. Запрудного. В братской могиле захоронено 4 человека. Имена и номер части не установлены.

В 1953 г. на могиле установлен памятный знак в виде четырехгранной пирамиды из бетона, с мемориальной доской в центре. Мемориальная доска из гранита трапециевидной формы с текстом: «Здесь похоронены останки политрука и 3-х солдат Советской армии, павших в боях с немецко-фашистскими захватчиками при обороне Крыма в 1941 г.». Территория захоронения была обнесена металлической оградой.

Авторы памятника неизвестны.

Ремонт памятника был проведен в 1975 году. Демонтирована металлическая ограда. Территория захоронения обнесена оградой в виде каменного бордюра и озеленена.

В 1985 г. памятник был облицован плиткой из серого камня. Перед памятником на небольшом бетонном постаменте укреплена мемориальная доска из гранита с текстом: «Павшим за оборону Крыма в 1941 году политруку и трем солдатам Советской армии».

* * *

Братская могила советских летчиков. Дата событий: 1942 г.

Алуштинский регион, Маломаякский с/с, с. Малый Маяк, западная окраина села, у старого шоссе Алушта-Ялта, сельское кладбище.

Памятник истории местного значения.

Приказ Министерства культуры и туризма Украины от 15.09.2010 №706/0/16-10, охранный №224-АР.

Охранная зона в радиусе 5 м от памятника, утверждена решением Крымского облисполкома от 15.01.1980 №16.

Памятник на братской могиле находится на сельском кладбище. В могиле похоронены останки трех советских летчиков.

В 1942 г. во время авиационного налета на Ялтинский порт зенитная артиллерия немцев повредила самолет ДБ-3Ф, упавший на плато горы Бабуган в районе поляны Стратогай, севернее с. Биюк-Ламбат (ныне село Малый Маяк). Имена погибших и номер части не установлены. Обломки самолета и останки летчиков были обнаружены после войны жителями села Малый Маяк.

В 1950 г. их прах перенесен на гражданское кладбище.

В 1953 г. на могиле летчиков установлен памятник в виде трехгранной пирамиды на ступенчатом основании из бутобетона. В центре обелиска была укреплена мемориальная доска из серого мрамора.

В 1985 году памятник был заменен. Трапециевидной формы стела, в виде хвостового оперения самолета, из железобетона, установлена на двухступенчатом бетонном основании. Справа, внизу основания устроен цветник. В верхней части стелы укреплена объемная пятиконечная звезда. Справа от стелы установлен небольшой подиум, на котором прикреплена мемориальная доска с текстом: «Здесь похоронены три советских летчика, погибших в воздушном бою в 1942 году. Вечная память героям, павшим в боях за освобождение нашей Родины».

* * *

Могила И.А.Юрченко – пограничника. Дата событий: 1941 г.

Алуштинский регион, Малореченский с/с, с. Генеральское у шоссе Алушта-Генеральское.

Памятник истории местного значения.

Приказ Министерства культуры и туризма Украины от 15.09.2010 №706/0/16-10, охранный №226-АР.

Охранная зона в радиусе 10 м от центра основания памятника, утверждена решением Крымского облисполкома от 15.01.1980 №16.

В период обороны Крыла от немецко-фашистских войск (октябрь - ноябрь 1941 года) во время отхода советских пограничных частей к Севастополю пограничник старший сержант Юрченко Иван Андреевич (1917 г.р.) погиб в районе с. Генеральского.

Могила находится на 7-м км, слева, от шоссе Солнечногорское - Генеральское.

В 1953 году на могиле Юрченко И.А. был сооружен обелиск. Авторы его неизвестны. На мемориальной доске обелиска была указана только фамилия пограничника Юрченко. Две остальные были неизвестны. Текст мемориальной доски: «Пограничник сержант Юрченко погиб смертью храбрых в боях за Крым в 1941 г.». В 1975 г. обелиск выложили керамической плиткой, укрепили над мемориальной доской фотографию ст. сержанта Юрченко И.А.

В 80-х годах 20 в. памятник на могиле был заменен и на надгробии была написана еще одного захороненного – партизан И.Я.

Егоров, погиб в 1942 году. Со временем была установлена и фамилия третьего захороненного в могиле солдата, в настоящее время известно, что в могиле захоронены: старший сержант 184 стрелковой дивизии 228 полка погранвойск НКВД Иван Андреевич Юрченко (1917- 1941), погибший в октябре 1941 г., партизан И.Я. Егоров – командир боевой группы Зуйского партизанского отряда, погибший 27 мая 1942 г. и рядовой М.А. Асанов.

В 1985 г. сооружен новый памятник в виде надгробной плиты из крымского диорита. Торец надгробия примыкает вплотную к вертикально установленной плите, формы близкой к усеченному снизу овалу. Обратная сторона грубо обработана. На лицевой, отшлифованной стороне надгробия, высечена мемориальная надпись: «Вечная память героям Великой Отечественной войны:

Сержант Юрченко И.А. (1917 – XI.1941); рядовой Асанов Ш.А. (IX.1942); Партизан Егоров И.Я. (1903 - IX.1942).

* * *

Братская могила советских воинов.

Дата событий: 1944 г.

Алуштинский регион, Малореченский с/с, с. Малореченское, в 0,1 км к югу от села, у шоссе Алушта-Судак.

Памятник истории местного значения.

Приказ Министерства культуры и туризма Украины от 15.09.2010 №706/0/16-10, охранный №225-AP.

Охранная зона в радиусе 10 м от центра основания памятника, утверждена решением Крымского облисполкома от 15.01.1980 №16.

Памятник находится справа от шоссе Алушта - Судак в 0,1 км к югу от села Малореченское.

В могиле захоронены 16 воинов Отдельной Приморской армии, погибшие в боях с немецко-фашистскими захватчиками при освобождении Крыма в апреле-мае 1944 г. в районе с. Малореченское. Фамилии троих из них установлены: рядовой Буравчиков Петр Михайлович, рядовой Янский П.Я., рядовой Яицкий П.А.

Памятник в виде четырехгранной пирамиды на ступенчатом основании на братской могиле установлен в 1950 г.

В 1985 г., на месте ранее существовавшего, установлен новый памятник из железобетона, состоящий из стелы и оградительной Г-образной стены. Стела трапецевидной формы со скошенной верхней гранью. На лицевой стороне

трапецевидной и вертикально установленной стелы высечен текст: «Здесь похоронены 16 советских воинов, погибших при освобождении с. Малореченское в апреле 1944 г. В их числе: рядовой Буравчиков П.М., Янский П.Я., Яицкий П.А. Вечная слава воинам-освободителям!». В верхней части стелы прикреплена объемная пятиконечная звезда, окрашенная под «бронзу».

За стелой установлена невысокая оградительная стенка Г-образной формы.

Обелиск облицован гранодиоритом. Фундаменты стелы и оградительной стены облицованы прямоугольной керамической плиткой черного цвета.

Памятник расположен на небольшом склоне у подпорной стены, площадка спланирована в виде террасы, от шоссе к памятнику ведут бетонные ступеньки, сделанные в подпорной стене у шоссе, с трех сторон памятника растут можжевельники, лиственные деревья и декоративные кустарники.

Площадка вокруг вымощена бетонной плиткой и ограждена бетонным бордюром.

* * *

Братская могила советских воинов и партизан.

Дата событий: 1944 г.

Алуштинский регион, Малореченский с/с, с. Солнечногорское, у шоссе Алушта-Судак, территория пансионата «Рассвет».

Памятник истории местного значения.

Приказ Министерства культуры и туризма Украины от 15.09.2010 №706/0/16-10, охранный №228-AP.

Охранная зона в радиусе 15 м от центра основания памятника, утверждена решением Крымского облисполкома от 15.01.1980 №16.

В братской могиле советских воинов и партизан захоронено 6 человек: 3 военнослужащих 183 батальона инженерных заграждений отдельной Приморской армии: офицер (фамилия и звание не установлены), ефрейтор С.В. Коциан, рядовой М.Т. Зайцев и трое партизан из Восточного соединения, погибших 12 апреля 1944 г. в боях за освобождение села.

В 1950 г. на братской могиле установлен памятник.

В 1964 г. проведена реконструкция памятника.

В настоящее время памятник представляет собой четырехгранную трехступенчатую пирамиду из бетона и белого камня, установленную на квадратном основании на которое ведут ступени. На лицевой стороне пирамиды укреплен мемориальная доска с надписью: «Вечная слава

героям, павшим за освобождение Крыма 1941-1944 гг.» с ветвью лавра под текстом.

В 1985 году памятник был облицован плиткой из камня: бетонное основание и две нижние ступени пирамиды – темной, верхняя часть пирамиды светлой. На лицевой стороне пирамиды прикреплена мемориальная доска из белого мрамора с текстом.

Площадка вокруг памятника вымощена бетонными плитами.

* * *

Братская могила советских воинов и партизан.

Дата событий: 1944 г.

Алуштинский регион, Малореченский с/с, с. Рыбачье, у шоссе Алушта-Судак, территория базы отдыха «Кулон»

Памятник истории местного значения
Приказ Министерства культуры и туризма Украины от 15.09.2010 №706/0/16-10, охранный №227-AP

Охранная зона в радиусе 15 м от центра основания памятника, утверждена решением Крымского облисполкома от 15.01.1980 №16

Братская могила советских воинов и партизан, 1944 г., расположен справа от дороги Алушта – Судак при выезде из села, на территории базы отдыха «Кулон».

8 апреля 1944 г. войска 4-го Украинского фронта начали операцию по уничтожению Крымской группировки немецких войск. 13 апреля был освобожден Симферополь, 15 апреля – Алушта.

В апреле 1944 года продолжились операции по освобождению приморских сел от немцев. Воины и партизаны, погибшие во время боев за освобождение с.Рыбачье от немецко-фашистских войск, были захоронены в братской могиле на холме на выезде из села.

В братской могиле захоронены воины передового отряда 16-го стрелкового корпуса Приморской армии и партизаны Восточного соединения, погибшие в апреле 1944 г. при освобождении села. В 1965 г. на братской могиле был сооружен бетонный обелиск в виде четырехгранной пирамиды, на трехступенчатом бетонном основании, увенчанный металлической звездой. Площадь могилы – 3,0 х 5,0 м. Надгробие из камня, двухступенчатое. На каменном бордюре вокруг обелиска установлены чугунные столбики соединенные кованной металлической цепью (10 металлических столбиков с фигурными навершиями). На лицевой части пирамиды укреплен мемориальная доска.

Текст мемориальной доски: «Вечная слава воинам и партизанам павшим при освобождении с. Рыбачье в апреле 1944 г. Рядовой Жуков, медсестра Кравчук Н., партизан Курка М., партизан Люманов А., партизан Мамонов В.П., партизан Мамонов А.П., Овчаренко, рядовой Подшивайлов П.Я., партизан Хырхара И., партизан Чумай С., партизан Ячит Ш.»

Территория вокруг могилы благоустроена.

* * *

Могила И.Васильченко – матроса.

Дата событий: 1942 г.

Алуштинский регион, Партенитский п/с, п. Партенит, ул. Солнечная, парк Победы
Памятник истории местного значения.
Приказ Министерства культуры и туризма Украины от 15.09.2010 №706/0/16-10, охранный №217-AP.

24 июня 1942 г. немецкой артиллерией был обстрелян и потоплен советский катер, следовавший в Севастополь. Тело матроса И.Васильченко было выброшено на берег в районе пос. Чекурлар (современный пос. Айвазовское) и захоронено местными жителями на территории дома отдыха «Айвазовское».

В 1960 г. на могиле был установлен памятник в виде обелиска из диорита на четырехгранном основании. Границы могилы окантованы бордюром из диоритовых блоков. В центре обелиска высечены якорь и мемориальный текст: «Матрос Черноморского флота Иван Васильченко погиб в боях за Крым 1942 г.»

В мае 2005 года прах И. Васильченко был перенесен в сквер Победы, расположенный в центре поселка Партенит. На могиле установлен обелиск пирамидальной формы из черного мрамора на двухступенчатом основании. На лицевой стороне обелиска высечены фамилии Васильченко И. и жителей п. Партенит, павших на фронтах Великой Отечественной войны: «Герой Советского Союза майор Абдуль Тейфук, матрос Васильченко И., Губанов Г.В., рядовой Ильенко В., Косьмин А.А., рядовой Мазимов М.Е., рядовой Пшемецкий К.В.». Под списком высечена лавровая ветвь, над списком пятиконечная звезда. На верхней ступени основания высечена надпись: «Защитники Партенита от благодарных потомков». Автор памятника неизвестен. Обелиск установлен на бетонном подиуме.

В 2012 году памятник был реконструирован, на обелиске высечена надпись: «матрос Иван Васильченко» под надписью высечена лавровая

ветвь, над надписью пятиконечная звезда. Слева от обелиска установлен камень с надписью: «Никто не забыт Ничто не забыто», справа от обелиска камень с надписью: «Вечная память Партенитцам погибшим в годы ВОВ 1941-1945, Герой Советского Союза майор Абдуль Тейфук, рядовые Абранов И., Губанов Г.В., Ильенко В., Косьмин А.А., Пшемецкий К.В.», перед обелиском камень с высеченным на нем якорем. Территория вокруг памятника вымощена бетонной плиткой.

* * *

Могила старшего лейтенанта Н.П.Шихова.

Дата событий: 1943 г.

Алуштинский регион, Партенитский п/с, п. Утес, парк санатория «Утес», у моря

Памятник истории местного значения.

Приказ Министерства культуры Украины от 31.07.2012 №814, охранный №218-AP.

Охранная зона в радиусе 10 м от центра памятника, утверждена решением Крымского облисполкома от 15.01.1980 №16.

Старший лейтенант Шихов Николай Петрович, родом с Урала, был участником Керченско-Феодосийского десанта. В 1943 году тело погибшего прибило волной к Кучук-Ламбатской бухте, оккупированной немцами. По требованию немцев, рыбак А. Блохин на лодке смог вытащить из воды тело, при котором сохранились документы. Под мысом Плака немцы похоронили русского офицера и дали залп – дань мужеству.

По данным «Книги памяти Республики Крым» Шихов Н.П., родился в 1920 г., ст. лейтенант, погиб 1 ноября 1943 г., похоронен – д. Кучук-Ламбат (ныне пос. Утес).

В 1946 году на могиле Н.П. Шихова был установлен памятник в форме конусовидного обелиска на четырехгранном основании.

В 50-е годы XX века могила подверглась эксгумации, прах лётчика перенесли в более удобное и безопасное место.

В 1985 году была проведена замена надгробия. В настоящее время памятник представляет собой вертикальную стелу из диабазы со сколом справа. На фасадной плоскости стелы установлена табличка с посквятиельной надписью:

«Лейтенант Шихов Николай Петрович 1923 – 1.XI.1943 погиб при высадке десанта».

Рядом с могилой Шихова Н.П. установлен памятный знак в честь воинов-односельчан.

Территория вокруг памятника вымощена бетонными плитами.

* * *

Памятный знак в честь крымских партизан.

Дата события: 1941-1944 гг.

Алуштинский регион, шоссе Алушта-Симферополь, Ангарский перевал.

Памятник истории местного значения.

Решение Крымского облисполкома от 15.04.1986 №164, охранный №3083.

Охранная зона в радиусе 25 м от центра основания памятного знака, утверждена решением Крымского облисполкома от 15.04.1986 №164.

В годы Великой Отечественной войны (1941-1944) Ангарский перевал был одной из самых горячих точек, он входил в Третий партизанский район, в котором действовали Алуштинский, 2-й Симферопольский, 3-й Симферопольский, Евпаторийский партизанские отряды. Боевые действия на Ангарском перевале начались с первых дней оккупации Крыма немецко-фашистскими захватчиками, уже в ноябре 1941 года группой партизан 2-го Симферопольского партизанского отряда, под командованием Ф.А.Шейко, были уничтожены две вражеские автомашины и восемь гитлеровцев. Такие нападения партизаны производили регулярно. Немецко-фашистское командование в Крыму приняло чрезвычайные меры, чтобы обезопасить движение транспорта по дороге Симферополь-Алушта, на Ангарском перевале был размещен большой гарнизон. Однако, партизаны продолжали боевые операции в этом районе, безопасности движения фашисты та и не добились до конца оккупации. Не всем партизанам довелось дожить до Победы, многие из них погибли в боях с немецко-фашистскими захватчиками.

В 1985 году на месте боев партизан был установлен памятный знак. Памятник представляет собой вертикальную стелу, сооруженную на основании. На лицевой поверхности стелы укреплен барельеф ордена Победы и лавровой ветви и написан текст: «Крымским партизанам вечная память и слава. май 1985». Территория памятника ограничена бордюром, благоустроена и озеленена.

* * *

Братская могила партизан.

Дата событий: 1943 г.

Алуштинский регион, Крымский природный заповедник, урочище Хыр-Алан, кордон «Березовый».

Памятник истории местного значения

Решение Крымского облисполкома от 05.09.1969 №595, охранный №786.

Охранная зона в границах захоронения, утверждена решением Крымского облисполкома от 15.01.1980 №16.

Партизанская борьба в Крыму в годы Великой Отечественной войны имеет свои особенности и закономерности в связи с конкретными тактическими и стратегическими задачами, стоящими перед партизанами, а также ограниченностью оперативного простора для боевых действий. Условно принято рассматривать длившуюся два с половиной года партизанскую борьбу на полуострове по трем периодам. Первый период (с 1 ноября 1941 года по 21 октября 1942 года), второй период (с 25 октября 1942 года по 15 июля 1943 года), третий период (с 15 июля 1943 года по 20 апреля 1944 года). В октябре 1941 года Крымский обком партии утвердил командующим партизанским движением в Крыму А.В.Мокроусова, обладающего опытом партизанской борьбы в годы гражданской войны, комиссаром – секретаря Симферопольского горкома партии С.В.Мартынова. Первым своим приказом Мокроусов объявил организацию пяти партизанских районов, располагавшихся в горно-лесистой местности, и назначил командиров, комиссаров и начальников штабов района. В первый район вошли: Феодосийский, Судакский, Старокрымский, Кировский отряды с местом базирования в старокрымских лесах. Отряды Джанкойский, Зуйский, Бююк-Онларский, Сейтлерский, Карасубазарский, Колайский, Ичкинский вошли во второй район с местом базирования в зуйских лесах. В третий район вошли: Евпаторийский, Алуштинский, Первый, Второй, Третий Симферопольские отряды с местом базирования в лесах заповедника. В четвертом районе в ялтинских и бахчисарайских лесах действовали: Ялтинский, Бахчисарайский, Ак-Шейхский, Ак-Мечетский отряды. Пятый регион составили Севастопольский и Балаклавский отряды, действовавшие в окрестностях Севастополя. Осенью 1943 года наступил третий

период партизанской и подпольной борьбы в Крыму. К ноябрю 1943 года войска 4-го Украинского фронта и Отдельной Приморской армии блокировали Крым. Партизанам необходимо было все свои усилия направить на подрыв обороноспособности вражеских войск. Все больше мирных жителей уходило в партизанские отряды. Крымский штаб партизанских отрядов в это время принял решение создать на базе существующих отрядов три крупных партизанских соединения. В лесах государственного заповедника было сформировано Южное соединение (командир М.А.Македонский, комиссар М.В.Селимов, начальник штаба А.А.Арестов), в Зуйских лесах сформировано Северное соединение, в Старокрымских лесах – Восточное соединение. Немецкое командование приняло все возможные меры для ликвидации партизанских отрядов в своих тылах. По приказу немецкого командования были осуществлены противопартизанские акции, вокруг лесов были сожжены 81 селение и уничтожено более 5 тыс. дворов. В леса против партизан были брошены крупные силы полевых войск с танками и артиллерией. Партизанские лагеря бомбила авиация, начались бои, которые нельзя рассматривать как эпизодические карательные экспедиции. Это были многодневные ожесточенные сражения, которые длились с осени 1943 года по апрель 1944 года. Партизаны совершали отважные боевые операции против немецко-фашистских захватчиков, не всем партизанам довелось дожить до Победы, многие из них погибли в боях с немецко-фашистскими захватчиками. В урочище Хыр-Алан находится братская могила партизан, на которой установлен памятник в виде наклонной плиты с текстом: «Рогоза А.И. 1918 боец 7-го отряда убит в бою 24.10.1943. Аппазов М. 1914 лейтенант начштаба 1-го отряда; Спаи Н.С. 1891 проводник-разведчик БПО убиты в бою 25.10.1943. Вечная память героям».

Захоронение ограждено металлической оградой.

* * *

*Памятники и памятные места
в Республике Крым, связанные с событиями
Великой Отечественной войны
1941-1945 годов*

г. Бахчисарай



Памятное место массовой гибели советских воинов



Памятное место базирования и боев Бахчисарайского партизанского отряда.

Памятный знак в честь партизан Бахчисарайского партизанского отряда



Памятный знак в честь водителей.

Дата событий: 1941-1945 гг.

г. Бахчисарай, ул. Кооперативная, 6, территория автобазы РайПО.

Памятник истории местного значения.

Решение Крымского облисполкома от 20.02.1990 №48, охранный №3155.

Охранная зона в радиусе 5 м от центра основания памятника, утверждена решением Крымского облисполкома от 20.02.1990 №48.

В годы Великой Отечественной войны, рискуя жизнью, водители доставляли боеприпасы, грузы, технику, перевозили провизию, эвакуировали людей. Своим героизмом и мужеством водители в годы Великой Отечественной войны внесли большой вклад в победу над немецко-фашистскими захватчиками. В городе Бахчисарае инициатором создания памятного знака в честь водителей Великой Отечественной войны стал директор АТП Бахчисарайского РайПО В.В.Швец. В 1980-х годах автомобиль «ГАЗ-АА» был отреставрирован, большую помощь в реставрации оказал слесарь В.Я.Кузьмин. 7 мая 1985, в канун 40-летия Победы в Великой Отечественной войне, автомобиль «ГАЗ-АА» был установлен на пьедестал на территории АТП Бахчисарайского РайПО.

Памятник представляет собой грузовой автомобиль марки ГАЗ-АА, установленный на массивный постамент. Постамент памятника сложен из бута. Основание памятника бетонное, облицованное стеклянной плиткой черного цвета. На лицевой части постамента установлены две доски из серого гранита с памятной надписью «Прославленная в труде и в бою». Буквы надписи сделаны из металлического сплава серого цвета. На правой боковой грани установлена мемориальная доска с памятной надписью «Подвигу трудовому, подвигу ратному сооружен этот памятник в честь 40-летия Победы в Великой Отечественной войне и 50-летия стахановского движения 9 мая 1985». Мемориальная доска выполнена из металлического сплава серого цвета. Вокруг памятника устроена клумба. Клумба огорожена бетонными подпорными стенами. Подпорные стены побелены. С лицевой стороны памятника на подпорных стенах краской изображены памятные даты «1945» «1985». Поверху подпорных стен установлены металлические столбики, оканчивающиеся навершием в виде шара. Столбики, объединены между собой якорными цепями.

К памятнику ведет дорожка, выполнена из железобетонных тротуарных плит. В начале дорожки есть две ступени. На территории вокруг памятника растут кустарники и лиственные деревья.

* * *

Памятный знак в честь партизан Бахчисарайского партизанского отряда.

Дата события: 1941-1944 гг.

г. Бахчисарай, ул. Ленина, у городского стадиона.

Памятник истории местного значения.

Решение Крымского облисполкома от 05.09.1969 №595, охранный №793.

Охранная зона в границах сквера, окружающего памятник, утверждена решением Крымского облисполкома от 15.01.1980 №16.

Бахчисарайский партизанский отряд был сформирован еще до вторжения немецко-фашистских захватчиков в город Бахчисарай, 30 октября 1941 года. Вначале партизанский отряд насчитывал 93 человека. Организатором и комиссаром отряда был секретарь райкома партии В.И. Черный, командиром – работник райвоенкомата К.М. Сизов. Отряд состоял из двух групп (командиры А.Ф. Бережной и И.М. Бортников). Первый бой с фашистами бахчисарайские партизаны провели в ночь на 7 ноября 1941 года у деревни Бия-Сала (ныне с. Верхоречье), они уничтожили 28 фашистов. В начальный период боевых действий, в результате смелых налетов на крупные немецкие гарнизоны, народные мстители уничтожили 625 оккупантов, взорвали 2 эшелона и 4 моста, вывели из строя 28 автомашин. В одном из первых боев погиб командир отряда К.М. Сизов. Отряд возглавил М.А. Македонский, ставший позже командиром Южного соединения партизанских отрядов Крыма. В 1942 году погиб один из лучших бойцов отряда опытный разведчик Николай Спаи.

Немало смелых операций совершили партизаны в 1943 году в ходе «рельсовой войны». В апреле 1944 году 6-я бригада бахчисарайских партизан совместно с частями Красной армии участвовала в освобождении Бахчисарайского района от немецко-фашистских захватчиков.

Памятный знак в честь партизан сооружен в 1958 году. Памятник представляет собой обелиск, расположенный на высоком постаменте. Обелиск выполнен в форме классической четырёхгранной бетонной стелы. Постамент памятника выполнен из бетона в виде усеченной пирамиды, облицовка выполнена гранитной плиткой.

На постаменте установлена металлическая доска с текстом: «ВЕЧНАЯ СЛАВА ПАРТИЗАНАМ, СРАЖАВШИМСЯ НА БАХЧИСАРАЙСКОЙ ЗЕМЛЕ 1941-1944».

Вокруг постамента из гранитных плит вымощена отмосткой, которая граничит с бетонным покрытием площадки. Памятник расположен в небольшом сквере, по центру круглого газона, обозначенного бордюрным камнем. К памятнику ведет дорожка, вымощенная бетонными плитами.

* * *

Братская могила подпольной антифашистской группы Бахчисарая.

Дата событий: 1944 г.

г. Бахчисарай, ул. Речная, 133.

Памятник истории местного значения.

Приказ Министерства культуры Украины от 31.07.2012 №814, охранный №761-AP.

Охранная зона в границах кладбища, утверждена решением Крымского облисполкома от 15.01.1980 №16.

Летом 1942 года в Бахчисарае была создана подпольная группа во главе с А.М.Болеком и И.Г.Касиевым. Подпольная группа установила связь с партизанами Бахчисарайского отряда, передавала их разведданные, распространяла сведения Совинформбюро среди населения. В 1944 году подпольщики были арестованы и расстреляны гестапо. В 1957 году было выполнено перезахоронение останков подпольщиков из старого городского кладбища в братскую могилу на территории Ханского дворца. В этом же году на могиле был сооружен памятник. Авторы памятника: В.Ф.Козлов, В.А.Боганченко.

Памятник представляет собой обелиск сложенный из камней пильного известняка. На лицевой части обелиска, вверху располагается изображение флага с пятиконечной звездой. Под изображением флага располагается изображение перекрестных лавровых веток. В основании обелиск декорирован фризом в виде лаврового венка. Обелиск установлен на пирамидальный постамент сложенный из камней пильного известняка. Лицевая и правая боковая грань постамента отесаны и отшлифованы, другие две грани имеют естественную структуру камня. На лицевой грани постамента установлена мемориальная доска из серого гранита с памятной надписью: «Здесь похоронены мужественные патриоты нашей Родины - коммунисты и комсомольцы, зверски расстреляны фашистскими захватчиками 29 февраля и 10 апреля 1944

имена не померкнут в веках. Боле А.М. 1896 г., Касиев И.Г. 1908 г., Сушко Л.П. 1921 г., Кацаиль И.К. 1920 г., Токмаков Г.Ф.

1927 г., Караман А.С. 1916 г., Воскресенцев Ф.А. 1924 г., Карахан Р.М. 1917 г., Сереженко Е.И. 1924 г., Прокопович А.М. 1924 г., Алексеев А.Д. 1920 г., Георгинов В.Ф. 1918 г.,

Асович Ф.К. 1916 г., Лебеденко Е.Н. 1924 г. Вечная слава героям!». На правой боковой грани установлена мемориальная доска из бетона с памятной надписью: «Вечная слава героям павшим за свободу и независимость нашей Родины». Основание памятника выполнено из бетона и оштукатурено. Со стороны дорожки в основании памятника устроено три бетонные ступени ведущих к постаменту.

Памятник установлен на территории воинского кладбища на второй террасе, справа, по центру круглой клумбы, огороженной бордюрным камнем.

* * *

Братское воинское кладбище советских воинов, погибших в боях и умерших в госпиталях.

Дата событий: 1944 г.

г. Бахчисарай, ул. Речная, 133.

Памятник истории местного значения.

Приказ Министерства культуры Украины от 31.07.2012 №814, охранный №762-AP.

Охранная зона в границах кладбища, утверждена решением Крымского облисполкома от 15.01.1980 №16.

После освобождения города Симферополя от немецко-фашистских захватчиков части 51-й Армии и 19 танкового корпуса стремительно наступали на город Севастополь. 14 апреля 1944 начались бои за освобождение города Бахчисарай. В освобождении города и района участвовала 315-я стрелковая дивизия (командир А. Карапетян), 91-й отдельный мотобатальон, 202-я танковая бригада и 6-я гвардейская Сивашская Краснознаменная танковая бригада (командир В.Ф.Жидков). Одним из первых в город ворвался танк Т-34 П.Е.Жульева из роты техника-лейтенанта В.Ф.Ильченко. В освобождении восточной части города участвовала 6-я партизанская бригада Южного соединения (командир М.Ф.Самойленко). В апреле-мае 1944 года после освобождения города от немецко-фашистских захватчиков, на территории Бахчисарайского ханского дворца размещались 122-й и 5235-й хирургические передвижные полевые госпитали. Воинов, которые умирали в этих госпиталях, хоронили на верхней

террасе дворцового сада. В 1948 году и в 1957 году на территорию кладбища перезахоронили останки воинов, погибших 14 апреля 1944 при освобождении города Бахчисарай (участвовали части 6-й гвардейской и 79-й танковых бригад, 18-го зенитно-артиллерийского дивизиона, 19-го танкового корпуса, передового отряда 315-й стрелковой дивизии 2-й гвардейской армии), останки были перенесены с территории русского кладбища по улице Севастопольской, с западной окраины Бахчисарая, из сквера танкистов, с участков, прилегающих к шоссе Симферополь-Бахчисарай, и других городских районов. В 1974 году была выполнена реконструкция воинского кладбища. Авторы проекта реконструкции: В.М.Архипов, Е.М.Слюсар, В.А.Боганченко.

Братское воинское кладбище советских воинов представляет собой мемориальный комплекс, который располагается на трапециевидной площадке. Комплекс состоит из трех террас соединенных между собой парковыми ступенями, ступени лестницы выполнены из бетона. На первой террасе располагается сквер с деревьями лиственных пород. На второй террасе устроены большие прямоугольные клумбы. Справа на террасе располагается памятник «Братская могила подпольной антифашистской группы Бахчисарай» (охранный номер 761-АР) выполнен в виде обелиска и установленный по центру круглой клумбы. Не далеко от обелиска на краю прямоугольной клумбы установлена бетонная подушка, на которой укреплена мемориальная доска, состоящая из двух плит серого гранита с памятной надписью: «Здесь покоится 411 мирных советских граждан и воинов Красной армии, моряков Черноморского флота казненных фашистскими палачами в 1941-1944 годах. Вечная память жертвам террора». Слева на террасе находится массивный постамент - памятник «Братская могила бойцов Бахчисарайского красногвардейского отряда» (охранный номер 760-АР). Главной частью мемориала является третья терраса, на которой, непосредственно, размещается братское воинское кладбище советских воинов. В центральной части на бетонном постаменте установлен танк Т-70. Перед постаментом устроен вечный огонь в виде пятиконечной звезды установленной на прямоугольном основании. Справа и слева от постамента располагаются, в четыре ряда, захоронения советских солдат и офицеров. Могилы отмечены 162 надгробиями в виде бетонных подушек, на которых установлены

мемориальные доски из серого гранита. На мемориальных досках высечены фамилии и звания погибших солдат и офицеров. По центру террасы на постаменте сооруженном из бутового камня установлена мемориальная доска с надписью: «Здесь похоронены воины Советской армии, погибшие в боях за освобождение Крыма от немецко-фашистских захватчиков в 1944 году. Вечная слава героям!». Центральный вход на кладбище осуществляется со стороны Ханского дворца. На подпорной стене, по обе стороны от ворот главного входа, установлены мемориальные доски на которых изображены даты Великой Отечественной войны «1941-1945». Покрытия дорожек кладбища выполнены: на первой террасе из бетонных тротуарных плит, на второй и третий из мелкого отсева. По периметру кладбище огорожено оградой из бутового камня и подпорными стенами. Также на кладбище есть вход со стороны переулка Исторического.

Кладбище располагается в восточной части г. Бахчисарай. С севера территория кладбища граничит с территорией Ханского дворца, с востока кладбище ограничено пер. Историческим, с юга ул. Большевик, с запада жилой застройкой.

* * *

Могила Героя Советского Союза, старшего сержанта К.Г.Висовина.

Дата событий: 1944 г.

г. Бахчисарай, ул. Речная, 133.

Памятник истории местного значения.

Приказ Министерства культуры Украины от 31.07.2012 №814, охранный №762/1-АР.

Охранная зона утверждена решением Крымского облисполкома от 15.01.1980 №16.

Герой Советского Союза Висовин Константин Гаврилович (1918-1944 гг.) родился на Херсонщине в селе Геройское в семье рыбака. Перед Великой Отечественной войной был призван на службу в Военно-морской флот. Во время войны, в звании старшего сержанта, участвовал, в боях за освобождение Крыма от Перекопа до Севастополя в составе 2-й гвардейской армии. В апреле 1944 года штурмовал Мекензиевы горы и с частью добровольцев прикрывал переправу полка при форсировании бухты. В неравном бою с немецко-фашистскими захватчиками Висовин К.Г. погиб смертью храбрых. Указом Президиума Верховного Совета СССР от 24.03.1945 года Висовину К.Г. за героизм, проявленный при освобождении Крыма и Севастополя, было присвоено звание Героя

Советского Союза посмертно. Висовин К.Г. был похоронен на братском военном кладбище в г. Бахчисарае в мае 1944 года.

В 1974 году была сделана реконструкция кладбища. Авторы проекта реконструкции: В.М.Архипов, Е.М.Слюсар, В.А.Боганченко.

Могила Висовина К.Г. находится на братском воинском кладбище, которое расположено на третьей террасе, в юго-западной части братского воинского кладбища, справа от Вечного огня. На могиле установлен памятник, выполненный в виде бетонной подушки. По центру бетонной подушки установлена мемориальная доска из серого гранита. На мемориальной доске высечен памятная надпись: «Герой Советского Союза старший сержант Висовин Константин Гаврилович 1918-1944» и изображена медаль «Золотая Звезда Героя Советского Союза». Надгробие установлено на клумбах еще с шестнадцатью аналогичными плитами, в первом правом ряду (справа от танка). Вокруг клумб устроены дорожки с покрытием из мелкого отсева. На прилегающей территории растут деревья лиственных пород и кустарники.

* * *

Могила Героя Советского Союза майора А.Г.Свидерского

Дата событий: 1944 г.

г. Бахчисарай, ул. Речная, 133.

Памятник истории местного значения.

Приказ Министерства культуры Украины от 31.07.2012 №814, охранный №762/2-АР.

Охранная зона утверждена решением Крымского облисполкома от 15.01.1980 №16.

Герой Советского Союза Свидерский Александр Григорьевич (1908-1944 гг.) - командир 867-го самоходно-артиллерийского полка 202-й танковой бригады 19-го танкового корпуса. Полк под командованием Свидерского А.Г. участвовал в боях по прорыву Сивашских позиций немецких войск в апреле 1944 года. Особенно полк отличился при освобождении г. Джанкой 11 апреля 1944, где уничтожил вражеский бронепоезд, четыре зенитных установки, 15 автомашин и более 100 солдат и офицеров противника. Продвигаясь на запад, полк участвовал в освобождении города Бахчисарая и Бахчисарайского района. В боях на подступах к Севастополю, в районе села Угловое Бахчисарайского района 16 апреля 1944 майор Свидерский А.Г. был тяжело ранен, но продолжал руководить боем, 17 апреля 1944 года он умер от смертельного ранения в одном из госпиталей

города Бахчисарая. Указом Президиума Верховного Совета СССР от 18.03.1945 года за героизм, проявленный при освобождении г. Севастополя А.Г.Свидерскому было присвоено звание Героя Советского Союза посмертно. В апреле 1944 г. Свидерский А.Г. был похоронен в городском сквере Бахчисарая, в 1957 года было произведено перезахоронение Свидерского А.Г. на братское воинское кладбище советских воинов у Ханского дворца.

В 1974 году была сделана реконструкция кладбища. Авторы проекта реконструкции: В.М.Архипов, Е.М.Слюсар, В.А.Боганченко.

Могила Героя Советского Союза майора Свидерского А.Г. находится в центре братского воинского кладбища, между памятником-танком и чашей Вечного огня, на могиле установлен памятник, выполненный в виде бетонной подушки. По центру бетонной подушки установлена мемориальная доска из серого гранита. На мемориальной доске высечена памятная надпись «Герой Советского Союза майор Свидерский Александр Григорьевич 1908-1944» и изображена медаль «Золотая Звезда Героя Советского Союза». Вокруг могил устроены дорожки с покрытием из мелкого отсева. На прилегающей территории растут деревья лиственных пород и кустарники.

* * *

Памятное место массовой гибели советских воинов (бывший лагерь для советских военнопленных и гражданских лиц).

Дата событий: 1941-1944 гг.

г. Бахчисарай, в 0,9 км к востоку от 38/34 км шоссе Симферополь-Севастополь, на холме Эгиз-Оба у Бахчисарайского водохранилища.

Памятник истории местного значения.

Приказ Министерства культуры Украины от 31.07.2012 №814, охранный №755-АР.

Охранная зона, в пределах южного склона горы Эгиз-Оба, утверждена решением Крымского облисполкома от 20.02.1990 №48.

В период немецко-фашистской оккупации Крыма гитлеровцы уничтожили свыше 136 тыс. советских граждан: военнопленных, партизан, подпольщиков и мирных жителей.

Один из пересыльных немецких лагерей советских военнослужащих, захваченных в плен во время обороны г. Севастополя, находился в районе Бахчисарайского водохранилища. По данным Комиссии по расследованию злодеяний

гитлеровских оккупантов (акт от 25 ноября 1944 года) за период оккупации Бахчисарайского района в лагере военнопленных было замучено 1500 человек (установлено подсчетом могил в районе водохранилища).

На месте массовой гибели советских воинов 9 мая 1970 года был открыт памятник, который был заменен в 1987 году. Авторы памятника: художник Кель В.М., архитектор Борисов В.Н., инженер Коломиец А.З.

Памятник расположен на юго-восточном склоне холма Эгиз-Оба на берегу Бахчисарайского водохранилища и представляет собой композицию, состоящую из двух параллельно расположенных пилонов из красного гранита, обработанных под огонь, и скульптурного изображения летящего альбатроса из литого металла. В верхней части пилоны соединены колючей проволокой, разрывая ее, из них как бы вылетает альбатрос. Грубым сколом пилоны расположены внутрь. Памятник расположен на подиуме, выполненном из красных гранитных блоков.

Перед пилонами располагается клумба, на краю которой установлена подушка с мемориальной плитой с надписью: «Воинам павшим в боях за освобождение Крыма» и «1941-1945» и изображение двух ветвей под текстом. Территория памятника отделена от окружающей территории подпорными стенами и состоит из двух площадок расположенных в разных уровнях, соединяющихся между собой двумя одномаршевыми лестницами со ступенями из натурального камня. С уровня дороги к площадке ведет дорожка с покрытием из каменного отсева с двумя лестничными маршами.

На территории вокруг памятника растут лиственные и хвойные деревья, кустарники.

* * *

Братское воинское кладбище советских воинов. Дата событий: 1944 г.

г. Бахчисарай, слева от дороги на Чуфут-Кале, в 300 м от Свято-Успенского мужского монастыря.

Памятник истории местного значения.

Приказ Министерства культуры Украины от 31.07.2012 №814, охранный №763-АР.

Охранная зона в пределах ограды, утверждена решением Крымского облисполкома от 15.01.1980 №16.

В апреле - мае 1944 года в период боев за освобождение Крыма от немецко-фашистских захватчиков в районе Успенского монастыря располагался 871-й передвижной походный

госпиталь 4-го Украинского фронта. Умершие от ран бойцы были похоронены на территории госпиталя. Так возникло братское воинское кладбище, на котором 13 июня 1944 сотрудники 871-го передвижного походного госпиталя установили обелиск. Впоследствии, на братском кладбище было построено еще пять обелисков в форме четырехгранных пирамид из камня-известняка с фамилиями 58 погибших воинов. В 1970-е годы были обнаружены еще 112 фамилий, похороненных на братском кладбище. В 1974 году братское воинское кладбище подверглось реконструкции. Авторы проекта: В.Ф.Козлов, В.А.Боганченко.

Памятник расположен слева от дороги на Чуфут-Кале, в 300 м от Свято-Успенского мужского монастыря.

Братское воинское кладбище советских воинов представляет собой прямоугольную площадку, огражденную по периметру бетонными подпорными стенами. На территории площадки находится десять братских могил (похоронено 170 человек).

Поверх бетонных стен установлено металлическое ограждение. Центральной частью комплекса является постамент из бутового камня, на который установлена мемориальная доска из серого гранита с надписью: «Здесь похоронены воины Советской армии, погибшие в боях за освобождение Крыма от немецко-фашистских захватчиков в 1944 году. Вечная слава героям». Постамент был открыт 9 мая 1975 года.

Справа и слева от центрального постамента, на бетонных подушках установлены мемориальные доски из серого гранита высеченными на них фамилиями и званиями погибших воинов. Подушки под мемориальными плитами выполнены из бетона и оштукатурены.

Между клумбами устроены дорожки с покрытием из мелкого гравия. Со стороны дороги на площадку кладбища ведут одномаршевые бетонные лестницы. Ступени лестницы выполнены из бетона и декорированы мелким щебнем и плиткой из природного камня.

* * *

Памятное место базирования и боев Бахчисарайского партизанского отряда.

Дата событий: 1943-1944 гг.

Бахчисарайский горсовет, п. Научный, в 2,5 км к востоку от урочища «Плаксина поляна».

Памятник истории местного значения. Приказ Министерства культуры Украины от 31.07.2012 №814, охранный №3107-АР.

Охранная зона в радиусе 15 м от центра основания памятного знака, утверждена решением Крымского облисполкома от 15.04.1986 №164.

В годы Великой Отечественной войны в урочище «Плаксина поляна» базировался и сражался против немецко-фашистских захватчиков 4-й партизанский отряд 6-й бригады (командир М.Ф.Самойленко) Южного соединения крымских партизан. 4-й партизанский отряд 6-й бригады Южного соединения крымских партизан вел боевые действия против немецких гарнизонов и способствовал войскам Советской Армии в разгроме врага в Бахчисарае и на территории района.

В 1980-х годах в честь партизан на месте базирования партизанского отряда был сооружен памятный знак. Автор неизвестен. Памятный знак установлен на краю поляны в урочище «Плаксина поляна» на расстоянии 1,2 км от дома лесника.


Памятник представляет собой массивную каменную глыбу из диорита, установленную на постамент. Постамент выполнен из бетона и

облицован плиткой из природного камня серого цвета. По центру каменной глыбы, с лицевой стороны, установлена мемориальная доска, выполненная из натурального камня с памятной надписью: «В годы Великой Отечественной войны, 1943-1944, здесь базировался и боролся с немецко-фашистскими захватчиками 4-й партизанский отряд 6-й бригады Южного соединения крымских партизан». Сверху над надписью изображение пятиконечной звезды. Памятный знак установлен по центру прямоугольной площадки, вымощенной тротуарными бетонными плитами, огороженной стенами из бутовой кладки. По верху подпорных стен выполнена покровная плита из бетона. На площадку вокруг памятника ведут небольшие лестницы, из бетонных плит, огороженные бетонными бортами. Перед лестницей, ведущей к памятнику, устроен площадка из бетонных тротуарных плит. По периметру стен, ограждающих памятный знак, высажен кустарник (самшит). На территории вокруг памятника растут кустарники, лиственные и хвойные деревья.

* * *

*Памятники и памятные места
в Республике Крым, связанные с событиями
Великой Отечественной войны
1941-1945 годов*

Бахчисарайский район



Братская могила советских воинов



Братская могила советских воинов



Братская могила советских воинов и партизан



Памятник разведчику Вите Белоусову



Памятный знак в честь односельчан.

Дата событий: 1941-1945 гг.

Бахчисарайский район, Ароматненский сельский совет, с. Ароматное, ул. Скальная, у здания сельсовета.

Памятник истории местного значения.

Решение Крымского облисполкома от 20.02.1990 №48, охранный №3154.

Охранная зона от центра основания памятника по 7,5 м к западу и востоку, и по 5 м к северу и югу, утверждена решением Крымского облисполкома от 20.02.1990 №48.

В годы Великой Отечественной войны жители сел нынешнего Ароматненского сельского совета Бахчисарайского района принимали участие в защите Отечества, часть населения участвовала в партизанском движении Крыма. Жители сел оказывали помощь партизанским отрядам продовольствием и сбором сведений о гарнизонах оккупантов в селах и прилегающей местности. Многие жители сел погибли на фронтах Великой Отечественной войны, в партизанских отрядах и расстреляны оккупантами. В честь односельчан, погибших в годы Великой Отечественной войны, в селе Ароматное в 1985 году был сооружен памятный знак на средства колхоза «Ароматный». Автор памятника неизвестен.

Памятник представляет собой мемориал, который располагается на прямоугольной площадке. Центральная часть памятника располагается на подиуме высотой 0,3 м. По периметру площадки, на которой установлен памятник сооружена бетонная стена. С внутренней стороны бетонная стена оштукатурена и побелена, с внешней облицована плитками из пильного известняка. На лицевой стороне комплекса, со стороны улицы Скальной, на бетонной стене по обе стороны от входа к памятнику изображены даты Великой Отечественной войны. Слева от входа «1941», справа - «1945», под датами изображены лавровые ветви, которые оплетены георгиевской ленточкой. Центральной частью мемориального комплекса является вертикальная стела, выполнена из цельного блока пильного известняка крымских месторождений. Поверхность стелы побелена, сверху стела имеет покрытие из оцинкованного кровельного железа. В верхней части на стелы установлено изображение ордена «Победы» из металлического сплава серого цвета, в нижней части мемориальная доска из природного камня с фамилиями и именами погибших односельчан: «Коноплев Василий Иванович Подгородний

Иван Семенович, Яровой Василий Ефимович, Капец Василий Алексеевич, Яшкин Николай Николаевич, Асриянец Александр Константинович, Бабаенко Алексей Васильевич, Желенков Михаил Тимофеевич, Шаясмедов Николай Николаевич, Захаров Павел Семенович, Андреев Владимир Георгиевич, Земцов Василий Никитич, Резников Александр Петрович».

Перед стелой с небольшим смещением вправо установлена бетонная подушка с мемориальной доской из натурального камня с памятной надписью: «Вечная память героям. Вы всегда в наших сердцах. С любовью к вам односельчане». Сверху над надписью изображена пятиконечная звезда с дубовыми ветками, снизу изображена пятиконечная звезда. С внутренней стороны по периметру подпорной стены равномерно установлены бетонные, вертикальные подставки. На подставках, которые располагаются по бокам от вертикальной стелы, установлены мемориальные доски из натурального камня с фамилиями и именами погибших односельчан. Справа от стелы: «Авилон Николай Кириллович, Алиев Рефат Алиевич», «Капустин Гавриил Максимович, Рамазанов Асан Рамазанович» «Джамгодцев Александр Павлович, Емелин Николай Николаевич»; (таблички перечислены слева на справа). С левой стороны от стелы «Аметов Джелиль, Исмаилов Кайбула Вели Али», «Ларин Василий Григорьевич, Лебеденко Герасим Захарович», «Калногуз Иван Иванович, Шушков Константин Михайлович» (таблички перечислены слева на право). Сверху и снизу надписей изображены пятиконечные звезды и дубовые ветви. На подставке у вертикальной стелы мемориальные доски выполнены из металлического сплава и окрашены в черный цвет. На мемориальных досках изображена медаль «Золотая звезда» Героя Советского Союза с памятными надписями «ГОРОД-ГЕРОЙ КИЕВ» «ГОРОД-ГЕРОЙ ОДЕССА» «ГОРОД-ГЕРОЙ СЕВАСТОПОЛЬ» «ГОРОД-ГЕРОЙ КЕРЧЬ» (слева на право). Над памятной надписью изображение лавровой ветви оплетено лентой. Подставки поднимаются над стеной и выступают за наружную грань. С внешней стороны стена облицована плиткой из пильного известняка и побелена. Низ стен декорирован штукатуркой под облицовку натуральным камнем и окрашен в серый цвет. Перед памятником устроена бетонная площадка, по периметру площадка огорожена металлическим ограждением окрашенным в черный цвет.

К памятнику от улицы Скалистой ведет бетонная дорожка. Вдоль дорожки и на территории вокруг памятника растут кустарники и лиственные деревья.

* * *

Братская могила советских воинов.

Дата событий: 1944 г.

Бахчисарайский район, Ароматненский сельский совет, с. Репино, сельское кладбище.

Памятник истории местного значения.

Приказ Министерства культуры Украины от 31.07.2012 №814, охранный №781-AP.

Охранная зона в границах ограды, утверждена решением Крымского облисполкома от 15.01.1980 №16.

В апреле 1944 г., в период освобождения Крыма от немецко-фашистских захватчиков в селе Репино находился полевой госпиталь. На территории сельского кладбища в

с. Репино похоронены советские воины 202-го гвардейского стрелкового полка

87-й стрелковой дивизии, умершие от ран в госпитале.

В мае 1944 года труженики Бахчисарайского эфирно-совхоз-завода соорудили на месте захоронения погибших воинов памятник.

В 1975 году произведена реконструкция памятника, автор Дрягин В.И.

Памятник представляет собой композицию из двух стел: нижней горизонтальной и верхней вертикальной, расширяющейся кверху. Стела сложена из камня-ракушечника на цементно-песчаном растворе и облицована частично стеклянной плиткой, частично оштукатурена и побелена. На лицевой стороне горизонтальной стелы расположены три жестяные таблички, сверху вертикальной стелы установлена чаша с огнем. На доске с левой стороны содержится список фамилий: «Коноплев Василий Иванович, Подгорный Иван Семенович, Конец Василий Алексеевич, Яровой Василий Ефимович, Яшкин Николай Николаевич, Асриянец Александр Константинович, Бабенко Алексей Васильевич, Жиленков Михаил Тимофеевич, Шаяхсмедов Николай Николаевич», на доске с правой стороны изображен «Вечный огонь» и надпись «Вечная память», на центральной доске изображен советский солдат. Наверху вертикальной стелы установлена чаша с вечным огнем из бетона. Цоколь сложен из камня-ракушечника на цементно-песчаном растворе и облицован стеклянной плиткой и потом окрашен. Вокруг

стелы площадка с металлическим ограждением. Отмостка (площадка вокруг стелы) бетонная. Территория памятника отделена от территории кладбища металлическим ограждением, окрашенным эмалью. Вокруг стелы выполнена бетонная площадка, с уровня дороги на площадку ведет одномаршевая бетонная лестница. На территории, прилегающей к стеле, растут лиственные деревья и кустарники.

* * *

Братская могила советских воинов, погибших в боях и госпиталях.

Дата событий: 1944 г.

Бахчисарайский район, Голубинский сельский совет, с. Аромат, ул. Пионерская.

Памятник истории местного значения.

Приказ Министерства культуры Украины от 31.07.2012 №814, охранный №774-AP.

Охранная зона 8,0 x 10,0 м, в пределах ограды, утверждена решением Крымского облисполкома от 15.01.1980 №16.

В апреле 1944 г. войска 4-го Украинского фронта провели операцию по уничтожению крымской группировки немецко-фашистских войск. Населенные пункты Бельбекской долины освобождали воины 570-го стрелкового и 1260-го зенитно-артиллерийского полков Отдельной Приморской армии. Погибшие в боях и умершие от ран в 491-м хирургическом подвижном госпитале 56 советских воинов были захоронены в различных населенных пунктах Бельбекской долины. В 1950 году было произведено перезахоронение их останков (имена 32 из них неизвестны) в братскую могилу на окраине с. Аромат. В 1959 году на братской могиле был сооружен надгробный памятник. В 1983 году на братской могиле на средства совхоза «Ароматный» сооружен новый памятник, автор неизвестен.

Памятник представляет собой комплекс, состоящий из бетонных стел вертикальной и горизонтальной. Центральная часть памятника представляет собой вертикальную стелу, призматической формы с расширением кверху, которая установлена на высоком постаменте. На фоне вертикальной стелы, стилизованной под знамя, горельефное изображение фигуры матроса с автоматом ППШ в руках. По сторонам постамента расположены, опертые по двум сторонам стелы, с цифрами, обозначающими период Великой Отечественной войны: «1941» и «1945». Правое и левое крыло выполнено в виде прямоугольных стел с барельефами. На левом

крыле расположено барельефное изображение наступления Советских войск и медсестры с раненым солдатом, и надпись «ВЕЧНАЯ СЛАВА ГЕРОЯМ, ПАВШИМ ЗА РОДИНУ». На правом крыле – горельеф ордена Великой Отечественной войны и надпись «ИМЯ ТВОЕ БЕССМЕРТНО». Венчают оба изображения барельефы знамени. Постамент-плита облицован полированной красной гранитной плиткой. На плите установлена подушка из серого гранита, с накладными надписями фамилий, инициалами имени и отчества и воинских званий 23-х захороненных советских солдат и одного партизана: «Александров А.И. – капитан; Ташхасаев М.П. – гвардии сержант; Беседин И.И. – младший сержант; Будко М.Х. – рядовой; Бариев Т.Б. – рядовой; Бруев В.М. – рядовой; Бузинов П.А. – рядовой; Демин С.Е. – рядовой; Джураев А. – рядовой; Ипатова М.К. – рядовой; Казаков Ш. – рядовой; Костров Н.В. – рядовой; Кулик М.М. – рядовой; Лифшец Л.В. – рядовой; Овчаренко П.М. – рядовой; Панасенко В.А. – рядовой; Перевышко Ф.Г. – рядовой; Плотников Н.К. – рядовой; Попков П.Р. – рядовой; Прусаков И.К. – рядовой; Сапаров Ж. – рядовой; Тупаков Н.И. – рядовой; Черный Я.Г. – рядовой; Нерозняк И.С. – партизан и другие 32 воина». Ниже подушки на плите располагается металлическая пятиконечная звезда (для вечного огня). К центральной стеле ведет широкая дорожка, по бокам которой расположены две пары клумб.

* * *

Братская могила партизан.

Дата событий: 1941-1944 гг.

Бахчисарайский район, Верхореченский сельский совет, на землях запаса, в 14,0 км к юго-востоку от с. Синапное.

Памятник истории местного значения.

Приказ Министерства культуры Украины от 31.07.2012 №814, охранный №769-AP.

Охранная зона 10,0x10,0 м, в пределах ограды, утверждена решением Крымского облисполкома от 15.01.1980 №16.

Во время немецкой оккупации Крыма в горах и лесах, примыкавших к Качинской долине, 30 октября 1941 года был сформирован Бахчисарайский партизанский отряд. В начале он насчитывал 93 человека, первый бой с фашистами партизаны провели в ночь на 7 ноября 1941 года в верховьях реки Качи (бывшая деревня Бия-Сала), где уничтожили 28 фашистов, в ноябре-декабре партизаны совершали смелые налеты

на немецкие гарнизоны в селах Шелковичное (бывшая деревня Коуш), Синапное (бывшая деревня Улу-Сала), Кудрино (бывшая деревня Шуры), уничтожали оккупантов и их технику. В этом же районе действовал и 4-й партизанский отряд Южного соединения Крымских партизан под командованием Калашникова и комиссара Фартушного. В 1942, 1943 годах, несмотря на ряд генеральных прочесов леса немецкими войсками с применением авиации, артиллерии и минометов, партизанские отряды, измотав противника, возвращались снова и наносили удары по немецким гарнизонам. Погибших в боях партизан Бахчисарайского и 4-го партизанского отряда Южного соединения прятали в лесах.

В 1963 г. останки партизан перезахоронили в братскую могилу на окраине села Шелковичного (в настоящее время села нет). На могиле в 1963 году был установлен памятник. Автор памятника неизвестен.

Памятник находится на землях запаса в 14,0 км к юго-востоку от с. Синапное, на правом берегу р. Кача.

Памятник в форме четырехгранной двухступенчатой пирамиды из черного полированного натурального камня с двумя карнизами, представляет собой обелиск на постаменте, установленный на двухступенчатую основание. Постамент памятника в основании декорирован архитектурными обломами и отделен от обелиска профилированным поясом. Основание памятника бетонное, состоящее из двух, разного размера ступеней. На вершине обелиска установлена пятиконечная металлическая звезда, окрашенная в красный цвет. На лицевой части обелиска горельефное изображение пятиконечной звезды, выполненное в овальной нише. На лицевой части постамента установлена мраморная мемориальная доска с памятной надписью: «Вечная слава партизанам и партизанки павшим смертью храбрых в боях за Советскую Родину в 1941-1944 гг.». Ниже на основании установлена мраморная табличка с фамилиями погибших партизан: «Чижевский И.Л., Сипченко В.Л., Кручинена М.И., Негодяев Н.И., Елисеев А.Ф., Степаненко Александр, Зобнин Александр, Стригунова В.Н., Красновский А.И., Режец Х.С., Мустафаев Виджет (добавлена позже)». Сначала мемориальная доска с фамилиями погибших располагалась на постаменте с противоположной стороны мемориальной доски с памятной надписью.

Территория памятника по периметру огорожена

металлической, секционной забором. По центру каждой секции есть изображение пятиконечной звезды, окрашенные в красный цвет. Перед памятником устроена бетонная площадка. На территории вокруг памятника растут кустарник, хвойные и лиственные деревья.

* * *

Памятное место трагической гибели мирных жителей села Лаки - жертв фашизма.

Дата событий: 1942 г.

Бахчисарайский район, Верхореченский сельский совет, 4,0 км к юго-западу от с. Верхоречье.

Памятник истории местного значения.

Приказ Министерства культуры Украины от 31.07.2012 №814, охранный №752-AP.

Охранная зона утверждена решением Крымского облисполкома от 15.01.1980 №16.

Во время Великой Отечественной войны Бахчисарайский партизанский отряд (командир М.Македонский и комиссар В.Черный) базировался в лесах в верховьях и южнее р. Кача, отсюда он вел боевые действия против немецких гарнизонов, расположенных по дороге Бахчисарай - поселок Чаир (уничтожен фашистами в 1942 году). Жители греческой деревни Лаки с первых дней оккупации активно помогали партизанам продовольствием, давали сведения о немецких войсках, прятали раненых и больных. 22 марта 1942 немецкие оккупанты и их пособники за связь с партизанами сожгли село Лаки полностью, расстреляли жителей села, в том числе женщин, стариков и детей. На месте села Лаки, сожженной фашистами, в 1975 году был сооружен памятный знак. Сначала памятник был выполнен в виде металлического обелиска, который завершался пятиконечной звездой, в 2006 году заменен на крест. Автор памятника неизвестен.

Памятник расположен на склоне холма напротив церкви св. Луки. Памятный знак на месте бывшего села Лаки, представляет собой православный крест, выполнен из круглой металлической трубы, окрашенной в белый цвет. Крест установлен на бетонное основание. Площадка вокруг креста имеет металлическое ограждение. К памятнику ведет бетонная дорожка. На расстоянии 5,0 м от ограды установлена вертикальная стела на невысоком постаменте выполненные из цельных кусков красного гранита. На лицевой части стелы установлена мемориальная доска из натурального камня с мемориальной надписью и фамилиями погибших: «Жителям греческого с. Лаки, погибли в огне второй мировой войны от рук

фашистских карателей. Вечная память. Арванаци Ф.Д., Арванаци П.Д., Арванаци П.Е., Блудов А., Блудова, Гавалло Е.С., Гавалло, Дузов Д.И., Дузова Е.И., Дузова В.И., Егорова Д.С., Егорова А., Ильяев С., Ильяева, Луизов Н.Г., Лели М.С., Лели В.Д., Лели Н.Д., Спаи Д.Г., Спаи О.И., Спаи З.А., Спаи М.Д., Спаи Г.Д., Спаи Л.Д., Спаи С.Ф., Спаи Е.А., Спаи К.К., Спаи И.П., Спаи С.П., Швайдак С.С. Всего 47 человек».

Сверху мемориальной доски установлен православный крест из натурального камня. Памятник увековечивает героизм и мужество жителей села Лаки, погибших от рук немецко-фашистских захватчиков и их пособников. Греческое село Лаки – это крымская Хатынь.

* * *

Братская могила советских воинов и партизан.

Дата событий: 1941-1944 гг.

Бахчисарайский район, Верхореченский сельский совет, с. Верхоречье, северо-восточная окраина села, у сельского кладбища.

Памятник истории местного значения

Приказ Министерства культуры Украины от 31.07.2012 №814, охранный №768-AP.

Охранная зона в границах ограды, утверждена решением Крымского облисполкома от 15.01.1980 №16.

В октябре 1941 года подразделения морской пехоты Черноморского флота у с. Верхоречье (бывшая дер. Бия-Сала) вели упорные бои против превосходящих сил немецких войск, рвавшихся к Севастополю, и остановили противника. Однако, получив значительное подкрепление, в том числе танки, гитлеровцы сломили ожесточенное сопротивление морских пехотинцев.

Во время немецкой оккупации Крыма в лесах и горах в районе сел Верхоречье, Шелковичное (бывш. дер. Коуш), Синапное (бывш. дер. Улу-Сала), Кудрино (бывш. дер. Шуры), пос. Чаир действовали партизаны Южного соединения.

В 1956 году из отдельных могил, расположенных в районе выше перечисленных сел, были произведены перезахоронения останков погибших советских воинов и партизан в братскую могилу в с. Верхоречье.

Памятник сооружен в 1957 году. Автор памятника неизвестен.

Братская могила советских воинов расположена на северо-восточной окраине села Верхоречье, у кладбища. Памятник представляет собой железобетонную скульптуру советского солдата, держащего в руках автомат ППШ,

голова приподнята, взгляд устремлен вдаль. Скульптура установлена на многоступенчатом железобетонном постаменте.

С лицевой стороны постамента установлена металлическая мемориальная табличка с выгравированными надписями: «СЛАВА ВАМ ХРАБРЫЕ, СЛАВА БЕССТРАШНЫЕ ВЕЧНУЮ СЛАВУ ПОЕТ ВАМ НАРОД ДОБЛЕСТНО ЖИВШИЕ СМЕРТЬ ПОБЕДИВШИЕ ПАМЯТЬ О ВАС НЕ УМРЕТ 1941-1944 гг.».

Территория вокруг памятника ограничена металлической оградой. Подпорные стены выложены из камня ракушечника, оштукатурены известковым раствором и окрашены. Перед памятником устроена клумба.

* * *

Братская могила жертв фашизма.

Дата событий: 1941 г.

Бахчисарайский район, Верхореченский сельский совет, на землях лесного фонда в 21 км на юго-восток от с. Синапное, в районе кордона «Молочный», в урочище «Крымский».

Памятник истории местного значения.

Приказ Министерства культуры Украины от 31.07.2012 №814, охранный №770-AP.

Охранная зона в границах ограды, утверждена решением Крымского облисполкома от 15.01.1980 №16.

Бахчисарайский партизанский отряд под командованием командира М.А. Македонского и комиссара В.И.Черного в 1941 году проводил боевые операции в районе сел, расположенных верховьях реки Качас. Верхоречье (бывш. дер. Бия-Сала), Шелковичное (бывш. дер. Коуш) и поселка Чаир. Жители поселка поставляли партизан продуктами питания, сообщали разведанные о противнике, прятали в своих домах раненых. По доносу предателей гитлеровский карательный отряд СС окружил село, его жителей выгнали из своих домов, поселок сожгли, а 27 его жителей за связь с партизанами расстреляли. На братской могиле в 1958 году был установлен памятник, в 1964 году памятник был заменен (автор неизвестен). Памятник представляет собой невысокий обелиск установленный на постаменте, они выполнены из мелкозернистого бетона и установленные на двухъярусной основании, из двух ступеней, первая выполнена из бетона, вторая ступень, составленная из блоков натурального камня на цементно-песчаном растворе. На лицевой части обелиска укреплен табличка с памятной надписью: «Слава павшим героям партизанам

1941-1945 гг.». На боковых гранях обелиска горельефные изображения красного флага и лавровой ветви под ним. В верхней части обелиска на лицевой и боковых гранях изображена пятиконечная звезда, окрашенная в красный цвет. На лицевой и боковых гранях постамента имеются горельефные изображения. На лицевой грани изображена скорбящая женщина, которая держит на руках ребенка и несет за плечами винтовку. На левой боковой грани изображен партизан, который спрятался в засаде и держит в руках нож. На правой боковой грани изображение мужчины в профиль и закреплен отбойный молоток шахтера. На основании обелиска установлена мраморная мемориальная доска с надписью: «Здесь в XII.1941 г. немецко-фашистские захватчики расстреляли 27 рабочих Крымской шахты: Петрик Федор, Уткин Александр, Жуков Николай, Козлов Михаил, Пономаренко Григорий, Подлесный /отец/, Подлесный /сын/, Марцишевский Павел, Камышный Михаил, Маслов Семен, Марцишевская Любовь. Фамилии других неизвестны». Перед памятником устроена клумба, огороженная бордюром с растительным орнаментом. По периметру клумбы устроена бетонная дорожка. В клумбе перед памятником установлена бетонная подушка.

Памятник увековечивает героизм и мужество мирных жителей, которые активно помогали в период Великой Отечественной войны партизанам в борьбе против немецко-фашистских захватчиков.

* * *

Могила командира партизанского отряда Н.П. Кривошты.

Дата событий: 1942 г.

Бахчисарайский район, Верхореченский сельский совет, территория Бахчисарайского лесничества, поляна «Кермен», на расстоянии 0,8 км от дома лесника.

Памятник истории местного значения.

Приказ Министерства культуры Украины от 31.07.2012 №814, охранный №1898-AP.

Охранная зона в пределах площади поляны, утверждена решением Крымского облисполкома от 15.01.1980 №16.

Кривошта Николай Петрович (1914 (16)-1942 гг.) - командир диверсионной группы Ялтинского партизанского отряда, действовавшего на участке между Ялтой и Гурзуфом. Кривошта М.П. отличился в первом бою отряда с гитлеровцами в ноябре 1941 г. в урочище Красный Камень, а

затем в сражении под Гурзуфом в январе 1942 г. После гибели командира отряда Мошкарин Д.Г. возглавил Ялтинский партизанский отряд, в который вскоре влились партизаны Раздольненского

(Ак-Шейхского) района, а летом 1942 г. партизаны Севастополя. Погиб Кривошта Н.П. в июле 1942 г. во время сопровождения раненых партизан от руки предателя Бекира. После окончания войны на его могиле был сооружен деревянный памятник, в мае 1965 г. установлена новая - в виде стилизованного факела. Автор неизвестен.

Памятник расположен на территории Бахчисарайского лесничества, на поляне «Кермен», на расстоянии 0,8 км от дома лесника.

Памятник представляет собой стилизованный факел с развивающимся пламенем. Памятник установлен на металлическое основание. Металлическая плита основания располагается посередине каменной глыбы и окрашена в черный цвет. Перед факелом, на основании, изображение пятиконечной звезды, окрашенной в красный цвет, и мемориальная табличка с текстом: «Командир партизанского отряда Кривошта Николай Петрович погиб в 1942 г.». Сверху на плите основания факела, с левой стороны, установлена табличка с аннотационной надписью «Установлено 8 мая 1965 молодежью завода им. С.Орджоникидзе г. Севастополя. Первый деревянный памятник был установлен ленинградскими пионерами». Перед памятником устроена клумба, огороженная бордюром из натурального камня. На территории вокруг памятника растут кустарники, хвойные и лиственные деревья.

* * *

Памятный знак в честь односельчан.

Дата событий: 1941-1945 гг.

Бахчисарайский район, Верхореченский сельский совет, с. Верхоречье, ул. Садовая. Памятник истории местного значения.

Решение Крымского облисполкома от 15.01.1980 №16, охранный №2010.

Охранная зона 6,0 x 6,0 м, в пределах ограды, утверждена решением Крымского облисполкома от 15.01.1980 №16.

В годы Великой Отечественной войны 145 жителей с. Верхоречье (бывшая дер. Бия-Сала) участвовали в защите Родины, 29 из них награждены орденами и медалями Советского Союза. Часть населения участвовала в партизанских отрядах, действовавших в районе Верхоречья. Многие жители села оказывали

помощь партизанским отрядам продовольствием и сбором сведений о гарнизонах оккупантов в селе и близлежащей местности. На фронтах Великой Отечественной войны, в партизанских отрядах погибли и расстреляны оккупантами 93 жителя села. Фашисты зверски расправились с жителями села за помощь партизанам.

В честь жителей, погибших в годы Великой Отечественной войны, в с. Верхоречье в 1974 г. был сооружен памятный знак, замена которого была произведена в 1980-е годы. Авторы неизвестны.

Памятник представляет собой вертикальную стелу, установленную на высоком многоступенчатом постаменте, на стеле укреплены памятные доски. Памятник установлен в центре прямоугольной площадки. Постамент памятника выполнен из трех бетонных плит и завершается вертикальной стелой. Памятник облицован мраморной плиткой. На лицевой стороне постамента изображен вечный огонь. На постаменте установлена плита с надписью, выполненной масляной краской «НИКТО НЕ ЗАБЫТ, НИЧТО НЕ ЗАБЫТО». На вертикальной стеле с лицевой стороны расположены: горельеф пятиконечной звезды, надпись из накладных букв «ОДНОСЕЛЬЧАНАМ, ПОГИБШИМ В ВЕЛИКУЮ ОТЕЧЕСТВЕННУЮ ВОЙНУ» и три доски из туфа с фамилиями, инициалами имени и отчества погибших: «Авдюшенко В.М., Акишев Д.И., Акишев Ю.Д., Акишев С.И., Акишев С.Н., Акишева Е.А., Атаманенко А.П., Атаманенко И.А., Благинин И.Г., Благинин Н.Г., Грузинов В.И., Грузинов М.М., Грузинов В.С., Грузинова М.М., Грузинова З.К., Грузинова М.П., Грузинова Е.В., Грузинова Ф.Ф., Грузинова В.Г., Дранный Г., Ковтун И.Д., Колескина В.Н., Копылова А.А., Копылов М.К., Копылов Д.К., Копылов Ф.П., Копылов Н.Я., Копылов М.И., Кособродов А.Н., Кособродов А.Н., Ковалева Н.Т., Ковалева М.П., Куликов Н.А., Куликов Г.А., Куликов В.Н., Куликов А.И., Кудрявцев К.А., Кучерявенко А.Г., Лебеденко Х.И., Лебеденко И.Л., Лебеденко В.Г., Лебеденко М.Г., Лебеденко Г.З., Лебеденко А.А., Лебеденко И.В., Лебеденко М.Д., Лебеденко А.В., Лебеденко С.А., Лепещенко М.Д., Лепещенко П.Д., Лоцманенко И.Н., Лукьянченко Г.Д., Мак Я.И., Медведев И.И., Медведев В.И., Медведев А., Медведев Г.Х., Нечаев А.Р., Нечаев В.И., Нечаев Е.И., Нечаев С.К., Нечаев Ю.Ф., Нечаев Ф.И., Нечаев Н.К., Паршуковский В.М., Паршуковский Л.И., Паршуковский Д.Л., Погибенко В., Погорельцев В.А., Подгорный О.П., Попов В.С., Поцелуев И.Г., Поцелуева Л.А.,

Путахиди А., Руденко В.И., Руденко М.А., Рябоваленко Р.С., Савельев В.И., Савельев А.И., Самсонов К.И., Сидельников Е.И., Солдаткин К.С., Сытникова Е.Ф., Триандофилиди Ф.Л., Фролов С.И., Хавтуров Е.Ф., Хавтуров С.Т., Хавтуров И.Т., Хавтуров И.А., Хавтуров А.Е., Хавтурова В.Т., Храмцов Т.М.».

Территория вокруг благоустроена и озеленена. Ограждение площадки выполнено из чугунных решеток. Бордюры и дорожка к постаменту выполнены из плитки мраморовидного известняка.

* * *

Памятник разведчику Вите Белоусову.

Дата сооружения: 1970 г.

Бахчисарайский район, Вилинский сельский совет, с. Вилино, ул. Ленина, во дворе средней школы.

Памятник истории местного значения.

Приказ Министерства культуры Украины от 31.07.2012 №814, охранный №803-АР.

Охранная зона в радиусе 10 м от центра основания памятника, утверждена решением Крымского облисполкома от 15.01.1980 №16.

Белоусов Виктор Павлович (1927-1944) в апреле стал связным в разведгруппы Т.А.Сикиро 3-го партизанского отряда им. Н.Спаи, которым командовал Георгий Грузинов. В середине марта 1944 года группа партизан-разведчиков, в которой находился Витя Белоусов, при возвращении с боевого задания попала в засаду фашистов. Обеспечив отход своей группы, Белоусов, попал в руки фашистов и 10 апреля 1944 года, после долгих пыток, был расстрелян, не выдав своих товарищей. Указом Президиума Верховного Совета СССР за сделанный подвиг юный разведчик Витя Белоусов был награжден медалью «За отвагу» (посмертно).

Памятник Вите Белоусову создан на средства учащих Вилинской средней школы. Скульптор Слюсарь Е.М., архитектор Артюхов В.М. Открыт памятник 21 февраля 1970 года.

Памятник представляет собой вертикальную стелу из цельного куска серого гранита, установленную на бетонное основание. На лицевой части стелы высечен горельеф юного героя, который устремил свой взгляд вдаль и памятная надпись «Пионеру-партизану Вите Белоусову. Комсомол и молодежь Бахчисарайского района». Буквы надписи залиты бронзовой краской. Задняя часть основания стелы декорирована глыбами серого гранита. Перед стелой устроена бетонная подушка. Верхняя грань подушки облицована

керамической плиткой, боковые грани подушки облицованы мрамором. Памятник установлен по центру прямоугольной площадки. Покрытие площадки выполнено из бетонной тротуарной плитки. По центру площадки, вокруг памятника устроена клумба, по бокам и вдоль задней стороны площадки также устроены цветочные клумбы. На территории вокруг памятника растут хвойные и лиственные деревья.

* * *

Памятное место боя пограничников 456 полка в ноябре 1941 г. против фашистских захватчиков.

Дата событий: 1941 г.

Бахчисарайский район, Голубинский сельский совет, 29/43 км шоссе Ялта-Бахчисарай.

Памятник истории местного значения.

Приказ Министерства культуры Украины от 31.07.2012 №814, охранный №1846-АР.

Охранная зона в радиусе 5 м от центра памятника, утверждена решением Крымского облисполкома от 15.01.1980 №16.

После прорыва перекопских позиций советских войск в октябре 1941 года 11-я немецкая армия своими основными силами двинулась на Севастополь, на левом фланге в направлении Балаклавы действовала 72-я дивизия оккупантов. В районе горы Ай-Петри на дороге Ялта-Бахчисарай части вражеской дивизии встретили пограничники 456-го пограничного полка под командованием А.Е.Павленко. В ходе ожесточенного боя с противником, поддерживаемым танками, пограничники удерживали стратегический пункт в течение 7-9 ноября 1941 года, нанося ему большие потери.

По решению Бахчисарайского райисполкома от 11 ноября 1971 года, на месте боя пограничников 456-го полка против немецко-фашистских оккупантов в 1972 году был сооружен памятный знак, в 1980-х годах он был заменен. Автор неизвестен.

Памятник представляет собой вертикальную стелу призматической формы с расширением вверх. Стела выполнена из бетона и окрашена эмалью в красный цвет. Вертикальная стела установлена на бетонный постамент. По центру вертикальной стелы установлена мемориальная доска, выполнена из бронзы с хромированным покрытием. На доске есть памятная надпись «Пограничникам заставы «Ай-Петри», боровшейся с немецко-фашистскими захватчиками 7-9 ноября 1941. Слава вам храбрые Слава бесстрашные».

Вокруг памятника выполнена бетонная площадка.

Памятник располагается на опушке леса, справа от дороги Бахчисарай - Ялта, по движению в сторону Ялты, в 40 м от километрового столба 29/43 км. Вокруг памятника растут кусты и лиственные деревья.

* * *

Памятное место боев партизан Севастопольского отряда.

Дата событий: 1941-1944 гг.

Бахчисарайский район, Голубинский сельский совет, 42/30 км шоссе Ялта-Бахчисарай, остановка автобуса «Большой Каньон».

Памятник истории местного значения.

Приказ Министерства культуры Украины от 31.07.2012 №814, охранный №753-АР.

Охранная зона в радиусе 10 м вокруг памятника, утверждена решением Крымского облисполкома от 15.01.1980 №16.

Севастопольский партизанский отряд был сформирован в августе 1941 года и входил в пятый партизанский район Крыма. Партизанский отряд под командованием К.Т.Пидворко, вначале насчитывал 215 человек, в него входили рабочие морского завода, ГРЭС, совхоза им. Софии Перовской. Первое крупное сражение с оккупантами партизаны провели 1 декабря 1941 г. в районе горы Ай-Петри. Тяжелые бои отряд вел в феврале 1942 г., за четыре месяца партизаны провели 44 боевых операции и сделали 12 диверсий. Немецкое командование вынуждено было держать большие силы для охраны дороги Ялта-Бахчисарай.

В 1966 г. на месте партизанских боев был установлен памятный знак. Автор неизвестен.

Памятный знак установлен на подпорной стене справа от дороги Бахчисарай-Ялта, ниже автобусной остановки «Большой каньон». Вокруг горный ландшафт покрыт густым кустарником, хвойными и лиственными деревьями. Памятный знак представляет собой каменную глыбу, на которой сделана горизонтальная подтека для образования горизонтальной площадки перед мемориальной доской, и под углом в 100° к горизонтальной плоскости - подрезка, сустановкой на вертикальной грани мемориальной доски из мрамора с памятной надписью: «Здесь в 1941-1944 годах крымские партизаны вели борьбу с фашистскими оккупантами Вечная память героям - партизанам» с правой стороны мемориальную доску пересекает стилизованная красная лента.

В нижнем правом углу есть надпись «От туристов - спортсменов СГО «Авангард»

21.VIII.1966 г.» Отмостка (площадка перед мемориальной доской) - из природного камня известняка. Вокруг памятного знака растут кустарники и деревья.

* * *

Братская могила советских воинов.

Дата событий: 1944 г.

Бахчисарайский район, Долинненский сельский совет, с. Долинное, ул. Ленина.

Памятник истории местного значения.

Приказ Министерства культуры Украины от 31.07.2012 №814, охранный №780-АР.

Охранная зона 11,0x10,0 м, в пределах ограды, утверждена решением Крымского облисполкома от 15.01.1980 №16.

13 апреля 1944 года, продолжая успешное наступление против немецко-фашистской группировки в Крыму, войска 4-го Украинского фронта освободили г. Симферополь, а 15 апреля 1944 года завершили освобождение г. Бахчисарая и Бахчисарайского района. В боях за освобождение сел Новенькое, Нагорное и Подгорное пали смертью героев воины

87-й Перекопской Краснознаменной стрелковой дивизии 2-й гвардейской армии.

В 1957 году останки солдат, погибших за освобождение сел, были перезахоронены в братскую могилу в селе Долинное. В мае этого же года за счет средств колхоза «Победа» на могиле был установлен памятник. Изменения мемориального комплекса проведены в 1980-х годах: фигуры старого памятника, установленные на месте захоронения, были обварены медным листом и установлены на постамент в центре мемориала, а на место захоронения установлена плита с мемориальной доской, на которой выгравированы фамилии, погибших советских солдат.

Памятник представляет собой мемориальный комплекс, состоящий из многомаршевой лестницы со ступенями из природного камня шириной 6,0 м, ведущей к промежуточной площадке, вымощенной бетонной плиткой, на стене которой была мемориальная надпись: «Памяти павших, будьте достойны» и изображение ордена Отечественной войны (в настоящее время утрачены). Далее боковые лестницы выводят на основную площадку комплекса. На площадке выделены две зоны, располагающиеся друг напротив друга. Первая зона представляет собой

клумбу, на краю которой установлена плита, на месте захоронения, с мемориальной доской, на которой выгравированы фамилии, погибших советских солдат: «Алабин И.М., Абраневич Б.И., Азяян А.М., Боганченко А.М., Боганченко Г.А., Галушко В.Г., Гарбуз В.И., Глурднидзе А.И., Грибанов П.Т., Дунаев В.А., Дяченко Т.Е., Ефимов Н.К., Жанов М.И., Зайцев А.Г., Курочкин А.Я., Курин Н.Ф., Лапка Г.Н., Масюткин Н.С., Попов В.Н., Попов Е.Н., Русанов П.Г., Сильченко С.С., Смоляников В.Л., Сурков С.С., Турбовский Ф.С., Трофимченко Ф.А., неизвестный солдат». Вторая зона представляет собой скульптурную композицию, установленную на постаменте. Постамент выполнен из камня-ракушечника на цементно-песчаном растворе, облицован плиткой из красного гранита и взят в обойму из металлического уголка, которая окрашена черной эмалью. Памятник выполнен в виде скульптурной композиции, состоящей из фигур двух советских солдат: одного, стоящего и держащего в левой руке знамя, а в правой руке автомат, вторая фигура представляет собой солдата, преклонившего колени и склонившего голову над погибшими, в левой руке он держит каску, в правой руке - венок. Памятник выполнен из железобетона и обварен медным листом. Горизонтальная стела, расположенная за постаментом, выложена из камня-ракушечника на цементно-песчаном растворе. С лицевого и бокового фасада стела облицована плиткой из серого туфа, а с тыльной стороны облицована шлифованной инкерманской плиткой. С обратной стороны горизонтальной стелы пристроено сооружение для хранения инвентаря из камня-ракушечника на цементно-песчаном растворе, облицованное шлифованной инкерманской плиткой. На горизонтальной стеле были изображены (в настоящее время утрачены): слева от памятника изображение ордена Отечественной войны и даты войны: «1941-1945»; справа – памятная надпись «Имена ваши вечно живые, подвиги ваши бессмертны». На заднем плане, за памятником, на склоне холма располагаются строения (старые фундаменты водонапорных башен), стилизованные под ДОТы, которые дополняют композицию мемориального комплекса. По бокам от скульптурной композиции устроены клумбы прямоугольной формы, на парапетах которых, по три на каждой, установлены подушки, облицованные красным гранитом с мемориальными табличками, на которых выгравированы фамилии погибших односельчан во время Великой Отечественной войны: «Бильбок

П.И., Богаченко А.М., Бойченко П.Ф., Бойченко В.А., Вакулов Н.Н., Вакулов Ф.И., Вакулов В.Ф., Вакулов А.Н., Васюков П.В., Вланич Н.С. Гончаров К.И. Горб Д.И., Гулаков А.И., Гулаков Н.И., Гулаков С.И., Зайцев Г.Г., Запара А.М., Калинин А.Н., Коломойцева М.И., Коломойцев Н.И., Корпус С.Д., Корпус В.Д., Корпус В.Е., Корпус Е.Д., Корпус Н.Д., Красноносков Н.И., Левочки Г.В., Лиходед В.М., Мамутов Мемет, Раханский А.А., Раханский В.А., Савченко В.Ф., Тюренко К.Т., Федорченко Е.В., Франгони Г.В., Франгони Н.В.». Напротив памятника располагается еще одна подушка. Подушки сложены из камня-ракушечника на цементно-песчаном растворе и облицованы плиткой из красного гранита. С двух сторон от памятника расположены клумбы, еще одна клумба располагается напротив за мемориальной плитой. Территория памятника отделена подпорными стенами, которые возвышаются над территорией площадок в виде парапета. Подпорные стены выполнены из бетона, частично облицованы плиткой из красного гранита, в отдельных местах из серого туфа, частично оштукатурены. Сверху парапетов уложены накрывочные плиты из красного гранита.

* * *

Братская могила советских воинов.

Дата событий: 1941 г., 1944 г.

Бахчисарайский район,
Железнодорожный сельский совет, пос.
Сирень, слева от развилки автодорог Бахчисарай-
Севастополь-Ялта.

Памятник истории местного значения.

Приказ Министерства культуры Украины от
31.07.2012 №814, охранный №782-AP.

Охранная зона 20,0x10,0 м, утверждена
решением Крымского облисполкома от 15.01.1980
№16.

В 1944 г. в братской могиле были похоронены воины 13-й гвардейской минометной бригады, погибшие за освобождение Бахчисарайского района в апреле 1944 года.

В 1947 г. на братской могиле был установлен памятник (массовая копия, бетон).

В январе 1960 г. в братскую могилу произведено перезахоронение останков пяти советских воинов, погибших в 1944 г. (номера частей и соединений неизвестны). В 1969 г. в братскую могилу произведено перезахоронение останков восьми курсантов-черноморцев, погибших в

1941 г. в начальный период обороны Севастополя и захороненных ранее в одиночных могилах на

высотах в районе развилки автодорог Бахчисарай-Севастополь-Ялта.

В 1980-х годах была произведена замена памятника.

В настоящее время памятник представляет собой 9-ти метровую бетонную стелу, установленную на постамент. С лицевой части стелы, на небольшом выступе, расположена скульптура, выполненная методом бронзовой выколотки. Скульптура представляет собой фигуру падающего солдата, с поднятым кверху автоматом ППШ в правой руке. Левая рука скульптуры, ниже локтевого сустава, заменена на гипсовую и бронзирована. На правой руке, выше локтевого сустава, наблюдаются следы ремонтной замены, рука обмотана узкой металлической лентой.

Территория памятника представляет собой две площадки, расположенные в двух уровнях, соединенные между собой и уровнем дороги лестничными маршами и огражденные подпорными стенами. По обеим сторонам от памятника, на подпорных стенках, расположены металлические таблички с надписями масляной краской: «СЛАВА ГЕРОЯМ!» и «НИКТО НЕ ЗАБЫТ, НИЧТО НЕ ЗАБЫТО». Подпорные стены выполнены из железобетона и облицованы плиткой из натурального камня. Покрытие площадок вымощено бетонной плиткой. Ступени лестниц облицованы плиткой из натурального камня. Территория вокруг благоустроена и озеленена. Перед памятником устроена клумба, облицованная плиткой из натурального камня.

* * *

Памятное место боев курсантов Военно-морского училища Береговой обороны им. ЛКСМУ.

Дата событий: 1941 г.

Бахчисарайский район, Железнодороженский сельский совет, в 0,6 км северо-восток от с. Мостовое, холм у шоссе Симферополь - Севастополь (34/38 км).

Памятник истории местного значения.

Приказ Министерства культуры Украины от 31.07.2012 №814, охранный №754-AP.

Охранная зона 5,0 x 5,0 м, в границах бордюра для обелиска и в пределах площади холма между шоссе на Севастополь и полотном железной дороги, утверждена решением Крымского облисполкома от 15.01.1980 №16.

После прорыва Ишуньских позиций, под давлением превосходящих сил противника советские войска начали отступление в сторону Севастополя и

Керченского полуострова. На дальних подступах к Севастополю напор врага сдерживали многочисленные боевые охранения. 30 октября 1941 г. в качестве боевого охранения на участке шоссе дороги Бахчисарай-Севастополь, в 3,0 км к юго-западу г. Бахчисарая был выдвинут батальон курсантов Севастопольского Военно-Морского училища Береговой Обороны им. ЛКСМУ под командованием полковника В.А. Костышина. Батальон занял две высоты справа и слева от р. Качи, прикрывавшие вход в Бельбекскую долину. 31 октября 1941 года в районе водохранилища, на двух холмах, у шоссе Бахчисарай-Севастополь натиск противника сдерживал батальон курсантов Севастопольского Военно-Морского училища Береговой Обороны им. ЛКСМУ. Многие из них пали в неравном бою смертью храбрых. 1 ноября 1941 г. к батальону курсантов присоединился 16-й батальон морской пехоты, в течение

2 ноября 1941 г. им оказывал поддержку 17-й батальон морской пехоты (командир - ст. лейтенант Л.С. Унчур), в ходе боев поддерживали огнем 30-я батарея береговой обороны, курсантские артиллерийская и минометная батареи. В ночь на 4 ноября 1941 г. остатки батальонов под угрозой окружения были отведены с позиций.

В ноябре 1963 года на месте боя курсантов против немецко-фашистских захватчиков был сооружен обелиск. Авторы и исполнители – курсанты Высшего морского училища им. Нахимова (г. Севастополь). В 2011 году памятник был заменен. Памятник располагается на вершине холма, справа от шоссе Бахчисарай – Севастополь и представляет собой комплекс, состоящий из трех стел: одной (центральной) – вертикальных пропорций и двух (боковых) – горизонтальных пропорций. Центральная стела прямоугольной формы, установлена на основание. С обеих сторон от вертикальной стелы расположены горизонтальные бетонные стелы с мемориальными досками. На центральной стеле с лицевой стороны изображен фрагмент сражения и надпись «ВЕЧНАЯ СЛАВА ГЕРОЯМ. ЗДЕСЬ ВЕЛИ БОИ С НЕМЕЦКО-ФАШИСТСКИМИ ЗАХВАТЧИКАМИ ВПЕРВЫЕ ДНИ ОБОРОНЫ СЕВАСТОПОЛЯ 1941-1942 гг. КУРСАНТЫ ВОЕННО МОРСКОГО УЧИЛИЩА БО им. ЛКСМУ». На вершину холма, к памятнику, ведет железобетонная лестница из 55 ступеней. Перед горизонтальными стелами устроены клумбы с железобетонным бордюром.

* * *

Братская могила курсантов.

Дата событий: 1941 г.

Бахчисарайский район, Железнодорожный сельский совет,
с. Мостовое, 0,3 км к востоку от полотна ж/д на Севастополь.

Памятник истории местного значения.

Приказ Министерства культуры Украины от 31.07.2012 №814, охранный №776-AP.

Охранная зона 4,0x4,0 м, в пределах ограды, утверждена решением Крымского облисполкома от 15.01.1980 №16.

В братской могиле похоронены курсанты Севастопольского военно-морского училища береговой обороны им. ЛКСМУ, погибшие в бою с немецко-фашистскими захватчиками 31 октября 1941 г.

В 1964 г. на братской могиле был сооружен обелиск на средства семьи Широчиных (г. Киев).

Братская могила расположена в с. Мостовое, в 0,3 км к востоку от полотна ж/д на Севастополь, на северо-западном склоне холма.

Памятник на могиле представляет собой четырехгранную пирамиду, установленную на трехъярусном постаменте, основанием которого служит надгробная плита. Материал - железобетон с диоритовой крошкой (пирамида) и бетон (надгробная плита). В верхней части памятника высечена пятиконечная звезда; ниже, по всей высоте лицевой части пирамиды, высечен текст: «Здесь 31.X.1941 г. погибли смертью храбрых и похоронены курсанты Севастопольского В-морского училища БО им. Л.К.С.М.У. Широчин Павел Павлович 1921-1941, Ермаков Анатолий, Варнаков Николай, Сон Семен защищая подступы к Севастополю. Вечная память героям! От семьи Широчиных».

Постамент граничит с бетонным покрытием площадки. Территория памятника обнесена оградой.

* * *

Братская могила советских воинов.

Дата событий: 1941 г.

Бахчисарайский район, Каштановский сельский совет, с. Кочергино, сельское кладбище.

Памятник истории местного значения.

Приказ Министерства культуры Украины от 31.07.2012 №814, охранный №2038-AP.

Охранная зона в пределах площадки, утверждена решением Крымского облисполкома от 15.01.1980 №16.

В октябре 1941 года, прорвав оборону советских войск на севере Крыма, немецко-фашистские захватчики бросились вглубь полуострова, направляя свой главный удар на Севастополь. На дальних подступах к городу Севастополя завязались упорные оборонительные бои. В районе села Отеш-Эли (ныне село Кочергино), сдерживая наступление немецко-фашистских войск на Севастополь, погибли смертью храбрых 59 воинов 7-й бригады морской пехоты Черноморского флота, летчик Мизин М.И. и один неизвестный солдат.

В 1975 г. на братской могиле был сооружен памятник. Автор неизвестен.

Памятник представляет собой мемориал, расположенный на прямоугольной площадке. Центральной частью мемориала является композиция, состоящая из носовой части корабля (форштевень), установленной на трапециевидной основании, через отверстие, имитирующий клюз, пропущенный якорная цепь, на котором укреплен якорь, лежащий на основании. Материал форштевня - нержавеющая сталь, основание - местный камень, облицованный плиткой из габбро. Композиция установлена на высокий массивный постамент облицованный плиткой из натурального камня. На лицевой части постамента установлена мемориальная доска с изображением колена приклоненного солдата перед Вечным огнем. Выше изображения располагаются цифры памятных дат «1941-1945», ниже памятная надпись «Памяти павших будьте достойны». Надпись пересекает изображение георгиевской ленточки. Мемориальная доска выполнена из натурального камня габбро. Сначала на лицевой части постамента была установлена мемориальная доска из металлического сплава серого цвета с изображением портрета моряка. На боковой грани постамента, с правой стороны, также установлена мемориальная доска из габбро с изображением пятиконечной звезды. Ниже звезды располагается изображение дубовых веточек, обвитых георгиевской ленточкой. По обе стороны от постамента располагаются могилы, которые огорожены бетонным бордюром камнем. В изголовье каждой могилы установлена бетонная подушка. На могиле справа от постамента, на подушке установлена мемориальная доска из габбро с памятной надписью «Морякам 7-й бригады морской пехоты ЧФ погибшим в бою с немецко-фашистскими захватчиками. Октябрь 1941». На могиле слева от постамента мемориальная доска выполнена из мрамора с изображением винта

самолета, лавровой ветви с памятной надписью: «Летчику, лейтенанту Мизину М.И. и неизвестному солдату погибшим в боях за Родину 1941-1945 г.». Центральная композиция и могилы объединены в один комплекс площадкой огороженной бетонной стеной. Слева от памятника установлена каменная глыба, окрашена в красный цвет. По центру глыбы располагается мемориальная доска из серого гранита с памятной надписью «Построен в честь 30-летия Победы над фашистской Германией от трудящихся винсовхоза «Бурлюк» 1975 г.». Перед памятником устроена площадка с бетонным покрытием, ограждение площадки выполнено в виде металлических столбиков объединенных якорной цепью. На площадку перед памятником ведут одномаршевые лестницы.

Слева от площадки располагается братская могила, огорожена бетонными подпорными стенами. На могиле установлен памятник в виде вертикальной стелы, призматической формы с расширением вверх, установленной на двухступенчатый постамент. Вся конструкция выполнена из металла. На лицевой стороне установлена мемориальная доска из металла с изображением пятиконечной звезды и памятной надписью «Здесь перезахоронены неизвестные матросы Черноморского флота, погибших в Великой Отечественной войне 1941-1945 гг.» Также в верхней части стелы является горельефной изображения пятиконечной звезды. К мемориальному комплексу ведет дорожка выполненная из бетонных тротуарных плит, огорожена бетонным бордюрным камнем. По бокам дорожки растут хвойные деревья.

* * *

Братская могила советских воинов.

Дата событий: 1944 г.

Бахчисарайский район, Красномакский сельский совет, с. Холмовка, ул. Севастопольская/ул. Мира.

Памятник истории местного значения.

Приказ Министерства культуры Украины от 31.07.2012 №814, охранный №777-AP.

Охранная зона в радиусе 15 м от центра памятника, утверждена решением Крымского облисполкома от 15.01.1980 №16.

В апреле 1944 г., после освобождения Симферополя и Бахчисарая от немецко-фашистских оккупантов, немецкое командование организовало оборону на подступах к Севастополю. Жестокие бои разгорелись на участке населенных пунктов Крепкое, Терновка. Воины 63-го стрелкового и 19-го танкового корпусов

прорвали оборону противника и вынудили его начать отступление к городу Севастополю. В с. Заланкой (ныне село Холмовка) располагался 308-й отдельный медсанбат. Умерших в нем от ран бойцов хоронили на сельском кладбище. Здесь же были захоронены погибшие во время боев за Севастополь воины из 1001-го и 1005-го стрелковых полков 279 СД 51 армии.

В 1950 г. было произведено перезахоронение останков погибших в боях воинов в одну братскую могилу, и на ней поставлен временный памятник. В 1962 году колхозом «Украина» установлена стела. К 9 мая 1987 г. был установлен по проекту Артюхова И.В. новый памятник.

Братская могила расположена в с. Холмовка, на пересечении улиц Мира и Севастопольской, на холме, в 25 м от дороги Красный Мак - Верхнесадовое.

Памятник представляет собой две вертикальные, призматические, расположенные под прямым углом друг к другу, железобетонные стелы. Стелы облицованы белой инкерманской плиткой. Между стелами, в верхней их части, было прикреплено полуметровое, медного литья изображение ордена Отечественной войны (утрачено). На вертикальных стелах установлен горельеф из бетона в металлической рамке над землей, содержащий памятные даты «1941» и «1945» и между ними высечены изображения трех воинов: слева - моряка-черноморца, в центре - пехотинца, справа - летчика. Перед стелами располагается подушка, сложенная из кирпича и облицованная стеклянной плиткой, служащая основанием мемориальной плите. Мемориальная плита из камня с надписями: «Памяти павших воинов и партизан», «1941-1945» и список фамилий: «Абдязиев, Аксименко В., Аkitанишен, Амосов В., Амелин, Андрюшенко И., Андрюшенко Н.Т., Астаков М., Атабаев С., Ахмедов М., Бедашвили П., Березняков, Брюкаренко Б.И., Буц, Бурлов С., Варшивили Е.М., Венидиктов Г.П., Воробей Г.И., Гончаренко А.Ф., Горшков С.Д., Гордиенко, Грищенко В.С., Деревянченко А.П., Дорохов М., Доканов К.И., Долбня Н.Г., Долматов В.Г., Добрынин Н.И., Дрыбин П.Н., Дульский Н., Ерешенко, Загрибелько В.Ф., Заинулаев А.Е., Исмаев, Кириллов В.У., Кириченко, Киреев С.М., Кондрашкин, Кошков С.К., Коркин Д.В., Комаров, Конопляный, Кривенешев И.И., Кулаков, Кулькин И.И., Лазарев К.В., Левшин А.А., Лебеденко И.М., Лукоянский Ф.С., Лысенко В.С., Майоров А., Мклаев С.К., Маринцев, Недвинсенко И.И., Неязов С., Никитин И., Носовец М.П., Нурмаев Н.,

Образцов В., Пашкин А.П., Петров, Перетятко Г., Пирогов С.К., Плотченко, Плотников А.Д., Рифонов Н.А., Саидов, Сидулин К.С., Смирнов И.И., Соколов Л.С., Сторин Н.С., Терпенюк И.Н., Тимашев Н.П., Трифанов Н.Я., Тулунсардыев А.Б., Тулункулов, Федоров И.И., Шаповалов, Юдашев, Якеев» располагается на подушке перед стелами.

По бокам от памятника, на парапетах установлены вертикально лавровые венки с вписанной звездой, выполненные из бетона по металлическому каркасу и окрашенные эмалью. Цоколь под стелами выполнен из бетонной плиты и облицован стеклянной плиткой. Отмостка (площадки перед стелами) выложена из бетонной плитки. В центре бетонной площадки сохранилось место, где был установлен Вечный огонь.

Территория памятника отделена подпорными стенами, которые возвышаются над территорией площадок в виде парапета. Подпорные стены выложены из камня-ракушечника на цементно-песчаном растворе. Лицевая поверхность парапетов частично облицована плиткой из натурального камня, частично оштукатурена фактурной штукатуркой. С тыльной стороны подпорных стен выполнена расшивка швов. Поверх парапетов уложены бетонные накрывочные плиты. Территория памятника состоит из четырех площадок, расположенных в разных уровнях, соединяющихся между собой лестницами. От дороги к памятнику ведет дорожка, выложенная бетонными плитами. На территории, прилегающей к стеле, растут лиственные и хвойные деревья, кустарники.

* * *

Братская могила советских воинов.

Дата событий: 1942-1944 гг.

Бахчисарайский район, Красномакский сельский совет, с. Красный Мак, ул. Кирова.

Памятник истории местного значения.

Приказ Министерства культуры Украины от 31.07.2012 №814, охранный №779-AP.

Охранная зона 5 м от ограды, утверждена решением Крымского облисполкома от 15.01.1980 №16.

В 1942 г. у села Черкес-Кермен (бывшее село Крепкое) находился лагерь военнопленных советских воинов, защитников города Севастополя, большинство из которых были ранеными и больными. Многие из них умерли не получая медицинской помощи и от голода. Хоронили умерших и расстрелянных в 200 м от ущелья Кыз-Куле.

В апреле 1944 г. развернулись упорные бои на подступах к городу Севастополю, на участках населенных пунктов Крепкое-Родное-Терновка. В боях отличились бойцы 1-й морской бригады, 52-го отдельного механизированного полка и 1003-го стрелкового полка. Погибших в сражениях бойцов хоронили на поле боя. В 1967 г. были произведены перезахоронения останков советских воинов, захороненных в 1942-1944 гг. из разрозненных захоронений в братскую могилу в селе Красный Мак. По данным Бахчисарайского райвоенкомата в могиле захоронено 290 человек. 5 ноября 1967 г. на братской могиле открыт памятник, авторы: Н.П. Кошкин, О.Д. Минькова. В 1980-х годах на памятнике проведены частичные изменения.

В настоящее время памятник представляет собой мемориальный комплекс, располагающийся на двухуровневой площадке. Центральной частью мемориального комплекса являются: скульптура скорбящей матери с ребенком на правой руке и букетом тюльпанов в левой руке, и находящегося позади скульптуры шпиля, в верхней части которого прикреплены три журавля. Скульптура высечена из цельного инкерманского камня. Материал шпиля – листы нержавеющей стали по металлическим конструкциям, журавли – медная выколотка. Скульптура установлена на двухступенчатом трапециевидном постаменте из пиленого инкерманского камня, на лицевой стороне которого высечены даты войны

«1941-1945». С двух сторон к постаменту примыкают железобетонные клумбы, из которых выступают две призматические плиты из инкерманского камня, на которых высечены орден Отечественной войны и орден Славы. В центральной части мемориального комплекса находится лавровый венок, выполненный из бетона по металлическому каркасу и уложенный на бетонное основание, облицованное керамической плиткой темно-зеленого и белого цвета. На левой и правой стороне площадки установлены памятные доски, (по три с каждой стороны), представляющие собой наклонные бетонные плиты, сверху накрытые шлифованными гранитными плитами, на которых написаны накладными буквами имена советских воинов и партизан, павших в боях и замученных в концлагерях. Территория мемориального комплекса благоустроена, обнесена подпорными стенами из бутовой кладки. Внешняя сторона подпорных стен облицована рваным камнем. Сверху подпорных стен установлено фигурное

чугунное ограждение. Ограждение окрашено эмалью. Покрытие площадки комплекса выполнено из бетонных плит. Подход к братской могиле выполнен в виде бетонной лестницы.

* * *

Братская могила советских воинов.

Дата событий: 1944 г.

Бахчисарайский район, Куйбышевский поселковый совет, на выезде из пос. Куйбышево, справа от шоссе Бахчисарай-Ялта, в 150 м от р. Бельбек.

Памятник истории местного значения.

Приказ Министерства культуры Украины от 31.07.2012 №814, охранный №764-AP.

Охранная зона 6,5х6,5 м, в пределах ограды, утверждена решением Крымского облисполкома от 15.01.1980 №16.

После освобождения Симферополя от немецко-фашистских захватчиков, 13 апреля 1944 года, войска 4-го Украинского фронта продолжили наступление в направлении Бахчисарай-Севастополь.

В районе села Албат (ныне поселок Куйбышево Бахчисарайского района) начались бои за освобождение поселка и других населенных пунктов. В боях принимали участие подразделения 57-го танкового полка, части 227-й стрелковой (командир полковник Г.М.Преображенский) и 32-й гвардейской (командир полковник М.К.Закуренок) дивизии. Воинов павших боях и умерших от ран в 491-м передвижном походном госпитале (ППГ) похоронили в братской могиле на выезде из села.

В 1961 году на могиле был сооружен памятник в виде постамента, на котором была установлена скульптура советского воина в плащ-накидке с автоматом ППШ в правой руке. Территория памятника была обнесена металлической оградой.

В 1982 году памятник был реконструирован.

В настоящее время памятник представляет собой мемориальный комплекс, расположенный на прямоугольной площадке. Центральной частью комплекса является скульптура советского солдата. Голова поднята и повернута влево, взгляд направлен вдаль. В правой руке, поднятой вверх в приветственном жесте, солдат держит автомат ППШ, в левой руке согнутой в локте, держит каску. Скульптура установлена на постамент. Постамент представляет собой трапециевидную призму, составленную из бетонных блоков. С правой стороны на лицевой части постамента является фигурное отверстие,

стилизованный в виде пятиконечной звезды, с левой стороны установлены три мемориальные доски выполнены из натурального камня.

На верхней табличке нанесено изображение пятиконечной звезды.

На средней табличке высечены фамилии и звания погибших солдат и офицеров (на русском языке): «ряд. Анисеев М.И.; ряд. Аревшатян С.Л.; с-т. Белоусов Н.С.; ряд. Бердников А.В., ст-на мед. сл. Беседина А.И.; с-т. Брындин М.Ф.; гв. ряд. Веселов В.М.; гв. ряд. Гельядов Б.З.; ряд. Дзяцко А.И.; ряд. Курбан Х.К.; с-т. Житнелев И.А.; ряд. Забирько Я.И.; с-т. Капустин А.П.; ряд. Левицкий П.И.; гв. л-т. Макуран Б.П.; ряд. Миколян А.С.; ряд. Пачино С.П.; гв. л-т. Позин М.А.; п-к. Роговенко Л.С.; гв. мл. с-т. Сивораक्षा Г.С.; ряд. Цыбизов М.Е.».

На нижней табличке нанесено изображение лавровой ветви и георгиевской ленты. В нижней части постамента на высоте 0,8 м является выступ в виде прямоугольной призмы, боковая грань которой украшена изображением лавровой ветви.

Перед постаментом установлен вечный огонь в виде квадратной бетонной плиты. В центре плиты выполнено углубление внутри которого устроен вечный огонь в виде пятиконечной звезды, на заднем плане за памятником воздвигнута бетонная стена, состоящая из трех частей:

На правой части стены изображены даты начала и окончания Великой Отечественной войны «1941-1945».

На средней части изображен памятная надпись «ПОМНИТЕ ЧЕРЕЗ ГОДЫ ЧЕРЕЗ ВЕКА ПОМНИТЕ О ТЕХ КТО УЖЕ НЕ ПРИДЕТ НИКОГДА ПОМНИТЕ В ГОРЛЕ СТРИМАЙЕ стон ПАМЯТИ ПАВШИХ будьте достойны».

На левой части выполнено горельефной изображения советских солдат: справа - пехотинец, держит в руке ППШ, по центру - партизан, слева - матрос.

Автор памятника не известен.

* * *

Братская и индивидуальные могилы советских воинов.

Дата событий: 1944 г.

Бахчисарайский район, Куйбышевский поселковый совет, с. Танковое, сельское кладбище.

Памятник истории местного значения.

Приказ Министерства культуры Украины от 31.07.2012 №814, охранный №766-AP.

Охранная зона в границах участка захоронений,

утверждена решением Крымского облисполкома от 15.01.1980 №16.

После освобождения г. Симферополя от немецко-фашистских захватчиков, 13 апреля 1944 г., войска 4-го Украинского фронта продолжили успешное наступление в направлении Бахчисарай - Севастополь. Ожесточенные бои разгорелись по обе стороны Симферопольского шоссе в районе развилки дорог на Севастополь - Ялту.

В окрестностях с. Танковое действовали 88-й запасной полк 383-й стрелковой дивизии, 98-й гвардейский, 1260-й артиллерийский и 50-й гвардейский минометные полки. 52 советских воина, погибших в бою, были похоронены на кладбище с. Танковое.

В 1960 году на месте захоронения был сооружен памятник, замена которого была произведена в 1980-е годы. Авторы неизвестны.

Участок могил расположен восточнее центральной части сельского кладбища в с. Танковое. Слева от памятника - обелиска, под которым захоронено 39 воинов, расположено шесть одиночных могил (Снигирев М.Т.; Пучков Е.Я.; Гонюков Н.С.; Стащенко Г.Н.; Андронов И.И.; Куценко М.Ф.), справа - семь одиночных могил (Голубев Т.Н.; Пятков В.Е.; Кособрюхов А.П.; Попов М.И.; Поротников И.В.; Кузнецов В.Д.; одна могила без указания фамилии).

Памятник представляет собой обелиск в форме классической четырёхгранной бетонной стелы, с завершением в виде металлической пятиконечной звезды, расположенный на невысоком постаменте. По обеим сторонам памятника расположены надгробные плиты над могилами 13 советских солдат. Перед памятником расположена крестообразная в плане площадка. Постамент памятника выполнен из бетона, облицовка выполнена стеклянной плиткой.

Надгробные плиты выполнены из бетона. На подушках выгравировано, а поверх оклеено полиэтиленовой пленкой с нанесенными масляной краской, надписи с фамилиями, инициалами имени и отчества похороненных. Ограждение площадки выполнено в виде подпорных стен, сложенных из бута, и бордюров - из каменной кладки, оштукатуренных известковым раствором и окрашенных. Покрытие вымощено бетонной плиткой.

* * *

Могила советского летчика Н.Т.Хрусталева.

Дата событий: 1941 г.

Бахчисарайский район, Куйбышевский поселковый совет, с. Малое Садовое,

ул. Хрусталева, возле магазина №14.

Памятник истории местного значения.

Приказ Министерства культуры Украины от 31.07.2012 №814, охранный №765-AP.

Охранная зона 4,0x4,0 м, в пределах ограды, утверждена решением Крымского облисполкома от 15.01.1980 №16.

Хрусталева Николай Титович (заместитель командира эскадрильи 11-го штурмового авиаполка) 5 ноября 1941 года во главе эскадрильи штурмовиков вылетел на боевое задание. В районе с. Малое Садовое его самолет был сбит огнем вражеских зениток. Капитан М.Т.Хрусталева направил горящий самолет в скопление вражеской техники и погиб.

В 1958 году на его могиле установлен памятник. Автор неизвестен.

Памятник представляет собой вертикальную каменную стелу, выполненную из серого гранита установленную на трехъярусном постаменте. Трехъярусный постамент сложен из плит серого гранита на цементно-песчаном растворе. Третья ступень выполнена в виде усеченной пирамиды. Материал постамента имеет более светлый тон, чем материал стелы. На лицевой части стелы высечена памятная надпись: «Здесь 12.XI.1941 г. погиб смертью храбрых летчик - черноморец капитан Хрусталева Николай Титович направив горящий самолет в скопление техники врага». Сверху надписи располагается горельефное изображение пятиконечной звезды, окрашенной в красный цвет. На верхней ступени постамента выполнено горельефное изображение самолета из металла, окрашенное в серый цвет. Памятник установлен на двухступенчатом основании выполненном из бетона и облицованного стеклянной плиткой зеленого цвета. Площадка вокруг памятника выполнена из бетона. Территория памятника отделена подпорными стенами. Поверх стен выполнено металлическое ограждение окрашенное эмалью. Вокруг стелы устроена бетонная площадка. По периметру площадка огорожена бортовым камнем. К памятнику от дороги ведут одномаршевые бетонные лестницы.

Территория памятника сильно заросла дикорастущим кустарником. На прилегающей территории к памятнику растут лиственные деревья и кустарники.

* * *

Братская могила советских воинов.

Дата событий: 1944 г.

Бахчисарайский район, Песчановский сельский совет, с. Песчаное, ул. Речная.

Памятник истории местного значения.

Приказ Министерства культуры Украины от 31.07.2012 №814, охранный №771-AP.

Охранная зона 9,0x10,0 м, в пределах ограды, утверждена решением Крымского облисполкома от 15.01.1980 №16.

После освобождения г. Симферополя от немецко-фашистских захватчиков (13 апреля 1944 г.) войска 4-го Украинского фронта продолжили наступление в направлении Бахчисарай - Севастополь. В районе сел Вилино, Песчаное шли ожесточенные бои, во время которых погибли 24 советских воина 502-го артиллерийского и 4-го гвардейского минометного полков, которые были похоронены в отдельных могилах в разных местах.

В 1956 году останки воинов были перезахоронены из отдельных могил в братскую могилу в с. Песчаное. В мае того же года на средства колхоза им. XXI съезда КПСС на братской могиле был сооружен памятник, который в 1980-е годы претерпел изменения. Авторы неизвестны.

Братская могила советских воинов расположена в с. Песчаное на ул. Речная. Памятник представляет собой 2-х метровую железобетонную, окрашенную под бронзу, скульптуру советского солдата, держащего в руках автомат ППШ, голова солдата приподнята, взгляд устремлен в даль. Скульптура установлена на прямоугольный постамент. Постамент под скульптурой выполнен из железобетона. С лицевой стороны постамента установлена мемориальная доска из красного гранита, с выгравированными надписями: «Вечная слава героям, павшим в боях за освобождение Крыма 1941-1945» и фамилиями, инициалами имени и отчества погибших: «Бубтев Ф.П., Заридзе А.Е., Котенев А.И., Казачек И.И., Камшилов Г.И., Ляпин М.В., Пиншаков В.Д., Рудашкин Г.Т., Сентябов М.Ф., Ванин Ф.П., Задора А.Н., Кудрюк З.И., Лапшин С.П., Лапошин Я.В., Полунык Т.А., Санин С.Ф., Фрундин Е.И.»

Вокруг постамента выполнена отмостка из гранитных плит, которая граничит с бетонным покрытием площадки. Площадка памятника ограничена оградой из железобетонных плит. Покрытие вымощено бетонной плиткой. По бокам и сзади памятника устроен газон. Бордюр выложен из камня ракушечника и облицован гранитной плиткой. Подпорная стена с лицевой стороны памятника облицована плиткой из натурального

камня.

* * *

Памятный знак в честь односельчан.

Дата событий: 1941-1945 гг.

Бахчисарайский район, Плодовский сельский совет, с. Плодовое, в 150 м к северу от села.

Памятник истории местного значения.

Решение Крымского облисполкома от 20.02.1990 №48, охранный №3174.

Охранная зона 15 м по периметру от центра основания памятника, утверждена решением Крымского облисполкома от 20.02.1990 №48.

В годы Великой Отечественной войны жители сел нынешнего Плодовского сельского совета Бахчисарайского района принимали участие в защите Отечества, часть населения участвовала в партизанском движении Крыма. Жители сел оказывали помощь партизанским отрядам продовольствием и сбором сведений о гарнизонах оккупантов в селах и в их округе. Многие жители сел погибли на фронтах Великой Отечественной войны, в партизанских отрядах, расстреляны оккупантами. В честь односельчан, погибших в годы Великой Отечественной войны, в селе Плодовое в 1985 году был сооружен памятный знак. Автор неизвестен.

Памятник представляет собой две вертикальные стелы, выполненные в виде трапециевидных призм разной высоты. Стелы установлены на постаменты, имеющие различную высоту. Постаменты объединены между собой. Стелы представляют собой металлический каркас обшитый листами из нержавеющей стали. Постаменты бетонные оштукатуренные фактурной штукатуркой и окрашенные краской. В нижней части правой стелы установлено изображение ордена «Отечественной войны» окрашенного в белый цвет. На левой стеле краской нанесена памятная надпись: «Вечная слава героям». Перед памятником установлены две бетонные подушки переменной высоты. Низкими краями подушки направлены друг к другу. Памятник установлен на прямоугольной площадке, огражден по периметру невысокими подпорными стенами с бетонными парапетами. С двух сторон от памятника на площадке устроены Г-образные клумбы. Площадка вокруг памятника вымощена железобетонными тротуарными плитами. На площадку памятника ведет лестница. По бокам лестницы устроены клумбы, огороженные подпорными стенами. На поверхности подпорных стен клумб, которые направлены в сторону дороги

укреплены горельефные изображения дат начала и окончания Великой Отечественной войны. Слева «1941», справа «1945». Памятник расположен на склоне холма в 150 м от северной окраины с. Плодовое, на расстоянии 30 м от дороги с левой стороны при движении в сторону с. Плодовое. К памятнику от дороги ведет многомаршевые лестницы.

Территория вокруг памятника по периметру имеет изгородь из кустарников, вокруг растут кустарники и хвойные деревья.

* * *

Братская могила советских воинов и партизан.

Дата событий: 1918 г., 1944 г.

Бахчисарайский район, Почтовский поселковый совет, с. Новопавловка, справа от шоссе Симферополь-Бахчисарай.

Памятник истории местного значения.

Приказ Министерства культуры Украины от 31.07.2012 №814, охранный №767-AP.

Охранная зона в границах ограды, утверждена решением Крымского облисполкома от 15.01.1980 №16.

В апреле 1944 г. при освобождении Бахчисарайского района от немецко-фашистских захватчиков в районе с. Новопавловка погибли советские воины, которые захоронены в братскую могилу красногвардейцев, погибших на Альминских высотах, в январе 1918 г.

Братская могила партизан и советских воинов расположена в с. Новопавловка, на небольшой площадке у обочины, справа от шоссе Симферополь-Бахчисарай. В 1958 г. на братской могиле был установлен памятник. Памятник представляет собой 2-х метровую железобетонную скульптуру советского солдата, держащего в руках автомат ППШ, голова приподнята, взгляд устремлен вдаль. Скульптура установлена на трехъярусный постамент, выполненный из камня-известняка, оштукатуренный цементно-песчаным раствором и побеленный. С лицевой стороны постамента укреплена мемориальная доска из белого мрамора, с текстом: «Здесь похоронены партизаны гражданской войны 1918 г. и воины Великой Отечественной войны 1944 г. Вечная слава героям». Ограждение территории памятника выполнено в виде столбиков, сложенных из камня-ракушечника, оштукатуренных известково-песчаным раствором. На столбиках установлены шары из цементно-песчаного раствора. Покрытие перед памятником выполнено из бетона. На территории, прилегающей к памятнику, растут

хвойные деревья и кустарники.

* * *

Памятный знак в честь борцов, павших в годы гражданской и Великой Отечественной войн.

Дата событий: 1919-1920 гг., 1943-1944 гг.

Бахчисарайский район, Скалистовский сельский совет, с. Глубокий Яр, напротив дома №11 по ул. Мира.

Памятник истории местного значения.

Решение Крымского облисполкома от 05.09.1969 №595, охранный №794.

Охранная зона в радиусе 6 м от центра памятника, утверждена решением Крымского облисполкома от 15.01.1980 №16.

В селе Бодрак (ныне село Скалистое) в годы гражданской войны был создан партизанский отряд, в отряд входили жители сел Улак (ныне село Глубокий Яр), Новый Бодрак (ныне село Трудолюбовка). Партизаны ушли в леса горной части Крыма, летом 1920 года присоединились к повстанческому полку под командованием А.В. Мокроусова и вели борьбу с врангелевцами за Бешуйские угольные копи.

В период Великой Отечественной войны, многие жители села Скалистое и других сел ушли в партизаны и вели борьбу с немецко-фашистскими оккупантами в Бодракской долине, особенно отличились партизаны Шура Грузинов и Сергей Половченя.

Памятный знак был сооружен в 1967 году в селе Скалистое, в 1974 году памятный знак был перенесен в с. Глубокий Яр. Автор памятного знака неизвестен.

Памятник представляет собой вертикальную стелу из бетона, открашенную в белый цвет, призматической формы с расширением вверх, установленную на двухступенчатый бетонный постамент, облицованный плиткой из пильного известняка и побеленный. На лицевой части стелы, сверху, имеются горельефные изображения памятных дат 1917-1967, которые разделены изображением пятиконечной звезды. Звезда и цифры дат окрашены в красный цвет. Ниже памятных дат располагается изображение серпа и молота, также выполнено красной краской. По центру стелы установлена мемориальная доска с памятной надписью: «Павшим за власть советов». В нижней части стелы изображен вечный огонь. На обороте стелы, по центру, изображена пятиконечная звезда. Вокруг основания памятника выполнена бетонная

отмостка. Памятник установлен по центру клумбы, огороженной побеленным бордюрным камнем. Перед памятником устроена площадка из бетонных плит. К памятнику ведет бетонная дорожка. На территории вокруг памятника растут лиственные деревья.

* * *

Братская могила мирных жителей и могила разведчика Г.А.Коншина.

Дата событий: 1942-1943 гг.

Бахчисарайский район, Скалистовский сельский совет, с. Прохладное, сельское кладбище.

Памятник истории местного значения.

Приказ Министерства культуры Украины от 31.07.2012 №814, охранный №785-AP.

Охранная зона 5,0x9,0 м, в пределах ограды, утверждена решением Крымского облисполкома от 15.01.1980 №16.

С первых дней немецко-фашистской оккупации Крыма в тылу врага развернулась партизанское движение, руководимое подпольным обкомом ВКП (б). Большую помощь партизанам оказывали жителитехрайоновобласти, в которых действовали отряды. Гитлеровцы жестоко расправлялись с мирными жителями, поддерживавшими связь с партизанами. 13 ноября 1943 года оккупанты согнали на старое кладбище города Бахчисарая 123 заложника – жителей села Мангуш (ныне село Прохладное), расстреляли их и закопали в имевшемся на кладбище рву.

В начале мая 1965 года, в канун 20-летия Победы над гитлеровской Германией, по решению Скалистовского сельского совета, останки жертв фашистского террора были перезахоронены с кладбища г. Бахчисарая в братскую могилу на кладбище с. Прохладное. На могиле в 1965 году установлен памятник, авторы: Плуттэ Ю.А. и Москаленко А.А.

Рядом с братской могилкой мирных жителей в одиночной могиле захоронен Севастопольский разведчик Г.А.Коншин, погибший 10 февраля 1942 года при выполнении боевого задания.

Памятник на братской могиле мирных жителей представляет собой обелиск, по форме близкий к четырехгранной пирамиде, установленный на четырехъярусном постаменте, с четырьмя мемориальными досками. Постамент памятника на братской могиле выполнен из бетона, оштукатурен и окрашен серебристой краской. Четвертый ярус постаumenta и обелискоштукатурен под бучардированную поверхность с выделением по контуру гладкого фаса. На четвертом ярусе

постаumenta установлены по четырем сторонам мемориальные доски (две мемориальные доски из белого мрамора – первоначальные, две из черного гранита – поздние), с выгравированными фамилиями, инициалами имени и отчества похороненных: «Авлахова А.М., Арнилов В.И., Джемильев А., Кравченко О.В., Лимаренко Е.А., Лимаренко И.В., Лимаренко Н.С., Лимаренко П.Г., Максимов С.А., Меджитов С., Мемедуллаев С., Минайченко А.Т., Минайченко И.И., Минайченко Т.Г., Минайченков И.В., Молчанов М.Ф., Молчанов Н.Ф., Мондулов Ф.Г., Муждабаев И., Муждабаев М., Муждабаев У., Муждабаев Э., Муслюмов З., Муслюмов М., Неня Г.Н., Неня М.Я., Неня Н.Н., Олисевиц С.А., Пимаренко Д.С., Поцелуев Г.М., Поцелуев М.И., Поцелуев Д.И., Радин Н.А., Руденко Н.М., Савченко И.К., Сазонов К.И., Сандулов И.Е., Сандулов Л.Ф., Сандулов С.Г., Сандулова А.Е., Сейтхалилев М., Сидельников А.Д., Сидельников М.Д., Скляренко Ф.С., Сосновская Н.Ф., Сосновская Т.В., Сосновский И.Е., Сотников З.П., Строев И.Е., Строев В.Ф., Строев Е.В., Тимченко П.С., Тимченко С.В., Томенко Н.К., Усеинов А., Усеинов К., Фитисова Е.А., Халилова С., Харченко И.М., Христофоренко В.А., Христофоренко И., Черненко И.К., Черненко К.Г., Черненко М.С., Черненко П.В., Чигоренко А.Г., Шанов П.В., Щапов В.Г., Щапова В.Г., Щапова К.Е., Щеглов В.А., Эбубекиров М., Эбубекиров Р., Эмирсалиев М. и другие».

Памятник на могиле разведчика Г.А. Коншина представляет собой обелиск, в форме классической четырехгранной бетонной стелы с закругленным завершением и окрашен серебристой краской, установленной на невысоком постаменте. На лицевой стороне памятника выгравирована надпись с фамилией, именем и отчеством разведчика: «Коншин Геннадий Александрович 1922-1942»; укреплен фотография в овальной рамке; установлен барельеф пятиконечной звезды.

Перед памятниками расположена клумба, на которой растут деревья и кустарники. Ограждение памятника металлическое.

* * *

Памятный знак в честь односельчан.

Даты событий: 1918-1920 гг., 1941-1945 гг.

Бахчисарайский район, Скалистовский сельский совет, с. Скалистое, ул. Ленина.

Памятник истории местного значения.

Решение Крымского облисполкома от 05.09.1969 №595, охранный №783.

Охранная зона в радиусе 10 м от центра

памятника, утверждена решением Крымского облисполкома от 15.01.1980 №16.

В декабре 1919 года в селе Бодрак (ныне село Скалистое) для борьбы с белогвардейцами был создан партизанский отряд под командованием П. Шкурина, ядро отряда составляли бывшие солдаты русских экспедиционных войск во Франции и жители окрестных сел.

Летом 1920 года отряд вошел в повстанческую армию А.В. Мокроусова.

В период Великой Отечественной войны более двухсот жителей сел Скалистовского сельсовета ушли на фронт. Многие из них погибли на полях сражения. Почти все взрослое население Бодракской долины в период временной оккупации Крыма сражались с гитлеровцами в партизанских отрядах.

В апреле 1975 года в память о земляках, погибших на фронтах и в партизанских отрядах в 1941-1945 гг. односельчане установили памятный знак (взамен прежнего, установленного в 1967 г.).

Автор - мастер Альминского комбината стройматериалов Ефимов Л.Г.

Памятник представляет собой обелиск, состоящий из двух частей: трапециевидного железобетонного основания, на котором установлены мемориальные доски, и шпиля, выполненного из цельного натурального камня. Материал памятника – железобетон, облицованный плитами камня габбро. Цокольная часть памятника выполнена в виде двухступенчатого стереобата из монолитного железобетона и облицована плиткой. Верхняя часть обелиска представляет собой усеченную четырехгранную призму, на лицевой части, которой изображен Вечный огонь и выгравирована надпись «Павшим за власть Советов». По бокам призмы изображены боевые сцены. На левой грани памятника – рельефное изображение красноармейцев на кавалерийской тачанке с пулеметом, на правой грани памятника – эпизод атаки конноармейцев в буденовках. Вверху на лицевой поверхности постамента высечен текст: «Вечная слава жителям Скалистовского сельского совета, павшим в боях за освобождение Родины в 1941-1945 гг.». На нижней части обелиска, заподлицо с облицовкой, со всех сторон установлены мемориальные плиты из серого туфа с выгравированными на них фамилиями, погибших односельчан: «Авлахов А.А.; Авлахов П.А.; Архипов Г.И.; Архипов П.И.; Архипов П.И.; Архипов А.Д.; Афилов Э.М.; Артеменко Н.С.;

Антошкин Д.Д.; Бариев Ю.; Воля М.Г.; Грузинов Г.Ф.; Горохов М.А.; Горинович Н.И.; Деревянко И.Ф.; Дубровский Д.К.; Джуманов А.Д.; Загайный Н.А.; Загайный В.А.; Заитов Ф.М.; Исмаилов А.Д.; Ибраимов Б.; Котельников П.М.; Котельников М.И.; Котельников С.И.; Котельников П.Е.; Котельников Н.И.; Котельников А.А.; Котельников М.В.; Костылев П.С.; Костылев В.А.; Костылев Д.П.; Костылев В.М.; Костылев М.М.; Костылев А.В.; Костылев И.А.; Костылев П.М.; Костылев С.Т.; Костылев А.Е.; Колинченко А.А.; Колинчев К.А.; Лиморенко Н.И.; Лиморенко А.В.; Лиморенко В.И.; Лиморенко П.Т.; Лиморенко И.Т.; Лиморенко В.Т.; Лиморенко И.К.; Лиморенко И.И.; Лиморенко П.А.; Лиморенко М.Т.; Лиусенко Ф.А.; Минайченко И.И.; Мартынов Е.Я.; Мартынов Н.И.; Мустафаев Р.; Недельченко В.П.; Недельченко И.Н.; Науменко С.И.; Пиусенко Х.А.; Поцелуев В.Д.; Попов И.Д.; Петров П.И.; Рыбасов А.В.; Радин А.М.; Рудзинский В.К.; Сотников В.А.; Сотников А.А.; Сотников Е.А.; Сотников В.И.; Сосновский И.И.; Сосновский В.Е.; Сосновский А.В.; Сандулов П.С.; Сандулов Н.С.; Сандулов И.Е.; Сандулов Н.Н.; Сандулова А.Г.; Сидельников А.Д.; Сидельников П.Д.; Сидоренко С.А.; Руденко Ф.В.; Умеров А.П.; Тирмус К.Н.; Томенко Д.Л.; Томенко И.Н.; Харченко Л.И.; Холкин А.В.; Черненко А.Н.; Черненко Г.А.; Шкуро И.В.; Шкуро А.В.; Шевченко В.К.; Шмыга М.О.; Юрасов И.Ф.; Яцковский Г.Я.; Яцковский В.И.».

Памятник расположен в парковой зоне села Скалистое. Площадка вокруг памятника благоустроена и озеленена. Покрытие возле памятника выполнено бетонными плитами. Аллея, ведущая к памятнику, выполнена с асфальтовым покрытием. По бокам аллеи устроены клумбы.

* * *

Братская могила партизан.

Дата событий: 1944 г.

Бахчисарайский район, Скалистовский сельский совет, с. Трудолюбовка, ул. Севастопольская.

Памятник истории местного значения.

Приказ Министерства культуры Украины от 31.07.2012 №814, охранный №784-AP.

Охранный зона 11,0 x 4,5 м, в пределах ограды, утверждена решением Крымского облисполкома от 15.01.1980 №16.

В апреле 1944 г. началось наступление войск 4-го Украинского фронта по разгрому немецко-фашистской группировки в Крыму. Наступление Красной Армии сопровождалось активными

боевыми действиями крымских партизан. В освобождении Бахчисарайского района, наряду с частями Красной Армии, участвовали народные мстители IV Южного соединения партизанских отрядов Крыма (командир М.А. Македонский). Погибшие партизаны похоронены в братской могиле в селе Трудолюбовка. Общее количество похороненных человек в братской могиле неизвестно.

В апреле 1975 г. на месте захоронения партизан труженики колхоза им. Чапаева соорудили памятник, автор - Ефремов Л.Г. Памятник на могиле в форме четырехгранной пирамиды на постаменте сложного профиля. Пирамидальная стела на трехъярусном постаменте с двумя мемориальными досками, выполнена из серого гранита. Трехъярусный постамент сложен из камня-ракушечника на цементно-песчаном растворе и облицован лабрадоритом. На втором ярусе постамента установлена заподлицо с облицовкой мемориальная доска из мрамора с нанесенной желтой краской надписью: «Здесь похоронены партизаны Великой Отечественной войны» и мемориальная доска из серого туфа с высеченными фамилиями партизан: «Авлахов А.А., Горохов М.А., Костылев А.Г., Томенко И.Н., Томенко А.М., Олейник В.М., Вороненко В.В., Казаков И.Р., Бирюков А.И., Лялин А.А., Соловьев В.И., Гордиенко А.С., Фоменко В.Ф., Комар В.И., Караченов А.А., Юрасов Д.В., Бахия И.Ф.». Цоколь памятника сложен из камня-ракушечника на цементно-песчаном растворе и облицован керамической плиткой и весь побелен. Отмостка (площадка вокруг стелы) – бетонная. Наблюдаются незначительные трещины. Вокруг стелы бетонная площадка, переходящая с лицевой стороны стелы в клумбу, вытянутую от стелы. Памятник огражден металлическим ограждением. Территория памятника отделена металлическим ограждением, окрашенным эмалью. На территории, прилегающей к стеле, растут лиственные и хвойные деревья, кустарники.

* * *

Памятное место формирования и боевых действий 3-го партизанского отряда им. Н.Спаи.

Дата событий: 1941-1944 гг.

Бахчисарайский район, Скалистовский сельский совет, с. Трудолюбовка,

ул. Севастопольская, на холме у дома №23.

Памятник истории местного значения.

Приказ Министерства культуры Украины от 31.07.2012 №814, охранный №3108-AP.

Охранная зона в радиусе 15 м от центра основания памятного знака, утверждена решением Крымского облисполкома от 15.04.1986 №164.

Спаи Николай Спиридонович (1891-1943 г.) родился в селе Лаки Бахчисарайского района, участник партизанского движения в Крыму в годы Великой Отечественной войны. До войны жил в Бахчисарае, работал грузчиком на химическом комбинате. С ноября 1941 года - боец Бахчисарайского, 2-го Симферопольского отряда. В начале 1942 года в Бахчисарайском отряде насчитывалось более 200 человек, опытным разведчиком его был Н.С. Спаи. В ноябре 1943 года в одном из боев на горе Абдуге, у села Коуш, Н.С. Спаи, уничтожив более десяти врагов, погиб в этой неравной схватке, и был похоронен в урочище

Хыр-Алан (Крымский природный заповедник). Спаи Н.С. был награжден орденом Красного Знамени (1942 г.) и медалями «За оборону Севастополя» (1942 г.), «За отвагу» (1967 г., посмертно). Его имя носил отряд № 3 6-й бригады Южного соединения. В честь партизанского отряда, носившего имя Н.С.Спаи, в селе Трудолюбовка в 80-х годах 20 века был сооружен памятный знак. Автор неизвестен.

Памятник представляет собой вертикальную стелу высотой 1,64 м установленную на невысокую основание 0,37 м. Вертикальная стела и основание памятника выполнены из серого гранита. По центру стелы установлена мемориальная доска, выполнена из металлического сплава серого цвета с памятной надписью «СЛАВА партизан! 7 ноября 1943 здесь был сформирован и вел боевые действия 3 отряд им. М. спаи 6 бригад южного соединения». В правом верхнем углу мемориальной доски выполнено горельефной изображения пятиконечной звезды. Памятный знак расположен по центру прямоугольной площадки огороженной подпорными стенами из бутовой кладки. По верху стен выполнена накрывочная плита из бетона. Перед памятником устроен площадка с тротуарных железобетонных плит размером. На площадку перед памятником ведут небольшие двухмаршевые лестницы, также ограждены подпорными стенами. Памятный знак установлен на вершине холма, на склонах холма вокруг памятника растут кустарники и лиственные деревья.

Памятник увековечивает героизм воинов-освободителей Крыма от немецко-фашистских

захватчиков.

* * *

Братская могила советских воинов.

Дата событий: 1941 г., 1944 г.

Бахчисарайский район, Тенистовский с/с,
с. Айвовое, ул. Краснофлотская

Памятник истории местного значения

Приказ Министерства культуры Украины от
31.07.2012 №814, охранный №790-AP.

Охранная зона - 35,0x10,0 м, в пределах ограды,
- утверждена решением Крымского облисполкома
от 15.01.1980 №16.

В октябре 1941 года немецко-фашистские войска, прорвав оборону советских войск на севере Крыма, устремились вглубь полуострова, направляя свой главный удар на Севастополь. На дальних подступах к городу в районе сел Тенистое, Айвовое, Суворово путь фашистам преградили воины 1-го Севастопольского полка морской пехоты (под командованием полковника П.Ф. Горпищенко), 8-й бригады морской пехоты Черноморского флота (под командованием полковника В.Л. Вильшанского) и Приморской армии (под командованием генерала И.Е. Петрова). В жестоких боях погибли многие воины-черноморцы. В апреле 1944 года район сел Айвовое – Суворово вновь стал ареной упорных боев. Немецко-фашистские войска, сдерживая стремительное наступление советских войск на Севастополь, отчаянно сопротивлялись, некоторые участки по несколько раз в день переходили из рук в руки, в этих боях пали смертью героев советские воины неизвестных частей и соединений. Фамилии погибших не установлены.

В апреле-мае 1968 года были найдены и перезахоронены в братскую могилу в

с. Айвовое останки 31 советского воина. В том же году на могиле сооружен памятник, а в 1980-х годах памятник заменен. Автор неизвестен.

Памятник представляет собой прямоугольную стелу горизонтальной пропорции, на лицевой стороне которой расположен горельеф, мемориальная доска и памятная надпись с датами. Горизонтальная стела сложена из камня-ракушечника на цементно-песчаном растворе и облицована инкерманской плиткой с лицевого и боковых фасадов. На стеле установлен горельеф из цементно-песчаного раствора с изображением моряков и памятная надпись «1941-1945», мемориальная доска из мрамора следующего содержания: «ВЕЧНАЯ СЛАВА НЕИЗВЕСТНЫМ ГЕРОЯМ-ЧЕРНОМОРЦАМ ПАВШИМ В БОЯХ С

НЕМЕЦКО-ФАШИСТСКИМИ ЗАХВАТЧИКАМИ ЗА НАШУ РОДИНУ В 1941-1945 ГГ.». Цоколь сложен из камня-ракушечника на цементно-песчаном растворе и облицован натуральным камнем. Отмостка (площадка перед стелой) - бетонная. Территория памятника, с лицевого и боковых фасадов, отделена окрашенным металлическим ограждением. Перед стелой выполнена бетонная площадка, на которой устроена клумба, обложенная бордюрным камнем. Территория, прилегающая к памятнику, имеет два уровня, которые разделены подпорными стенами из камня-ракушечника на цементно-песчаном растворе и затем оштукатурены. На верхней площадке по краям от памятника устроены клумбы. С уровня дороги на площадку ведет одномаршевая бетонная лестница, окрашенная эмалью. На территории, прилегающей к стеле, растут лиственные и хвойные деревья, кустарники.

* * *

Братская могила советских воинов.

Дата событий: 1944 г.

Бахчисарайский район, Тенистовский с/с,
с. Некрасовка, в 500 м от восточной окраины села,
сельское кладбище.

Памятник истории местного значения.

Приказ Министерства культуры Украины от
31.07.2012 №814, охранный №788-AP.

Охранная зона - 6,0x8,0 м, в пределах ограды, -
утверждена решением Крымского облисполкома
от 15.01.1980 №16.

Продолжая начатое 8 апреля 1944 года наступление против немецко-фашистских захватчиков в Крыму, войска 4-го украинского фронта 15 апреля завершили освобождение г. Бахчисарая и Бахчисарайского района. Во время упорных боев близ с. Некрасовка и окрестных сел погиб 401 советский воин 87-й гвардейской стрелковой дивизии 2-й гвардейской армии. На 83 из них имеются списки в Бахчисарайском райвоенкомате.

В 1955 г. из отдельных могил, расположенных близ с. Некрасовка и окрестных сел, были произведены перезахоронения останков погибших советских воинов в братскую могилу на кладбище в с. Некрасовка. Памятник сооружен в том же году.

Памятник представляет собой вертикальную стелу призматической формы с уширением кверху, установленную на невысокий постамент, выполненную из железобетона с диоритовой крошкой. С лицевой стороны стелы расположена

табличка из белого мрамора с выгравированной надписью: «Вечная слава героям, павшим в борьбе за освобождение Крыма в 1944 году». У основания памятника расположена надгробная плита, выполненная из железобетона с диоритовой крошкой, с мемориальной доской, из белого мрамора, с текстом: «Алимбетов С. – гв. сержант, Анисимов С.Е. – гв. рядовой, Бабинцев К.П. – гв. мл. сержант, Бондаренко А.М., Волобоев С.С. – рядовой, Володин А.А. – гв. рядовой, Груненко П.М. – гв. рядовой, Гвоздев К.С. – лейтенант, Головнев А.А. – сержант, Горбань А.С. – сержант, Еременко В.С. – рядовой, Журкин Д.С. – рядовой, Зайцев В.С. – рядовой, Зуйков А.Н. – рядовой, Золотухин Т.И. – гв. рядовой, Иванов Я.С. – рядовой, Ионкин А.И. – ст. сержант, Куличин И.В. – сержант, Курман С.И. – гв. рядовой, Ковтун Г.С. – рядовой, Лебедев А.В. – рядовой, Ляшенко П.П. – рядовой, Мужжавиев А.Н. – рядовой, Мельниченко Я.П., Мурашкин М.М., Москаленко С.И. – сержант, Пиманов П.Г. – рядовой, Ракта И.М. – гв. рядовой, Свистунов П.И. – рядовой, Терещенко А.П. – рядовой, Хабибрахманов Х. – сержант, Черный С.И. – рядовой».

Территория памятника отделена металлическим ограждением с каменными столбами, сложенными из камня ракушечника на цементно-песчаном растворе и оштукатуренными. Дорожка, ведущая к памятнику, выполнена из бетона.

* * *

Братская могила советских воинов.

Дата событий: 1944 г.

Бахчисарайский район, Тенистовский с/с, с. Суворово, ул. Центральная/ переулок Метелица.

Памятник истории местного значения
Приказ Министерства культуры Украины от 31.07.2012 №814, охранный №789-AP.

Охранная зона 20,0 x 6,0 м, в пределах ограды, утверждена решением Крымского облисполкома от 15.01.1980 №16.

В апреле 1944 г войска 4-го Украинского фронта в результате успешного наступления освободили большую часть территории Крыма. Немецко-фашистские войска, отступая к Севастополю, оказывали упорное сопротивление воинам Советской Армии. Ожесточенные бои разгорелись в районе сел Суворово, Айвовое, Тенистое, Вишневое, на отдельных участках позиции по несколько раз переходили из рук в руки, в этих боях пали смертью героев советские воины многих частей и соединений.

В мае 1955 г. останки погибших были перезахоронены из разрозненных могил в братскую могилу в с. Суворово. В 1955 г. на могиле был сооружен памятник, замена которого была в 1980-е годы. Авторы неизвестны.

Композиция ансамбля представляет собой прямоугольную площадку, по центру которой расположены две плиты. Первая со стороны улицы Центральной с барельефом пятиконечной звезды. Вторая, центральная плита с барельефом мемориального венка, накладными надписями и табличками выполнена в виде усеченной пирамиды из железобетона и облицована мраморной плиткой. Верхнее основание плиты обозначено контуром из валика, с листовым орнаментом, обмотанным лентой, с пятиконечными звездами по углам, одна звезда утрачена. В центре располагается бетонный венок и надпись «НИКТО НЕ ЗАБЫТ, НИЧТО НЕ ЗАБЫТО». На наклонных боковых гранях плиты расположены надпись из накладных букв «ЗДЕСЬ ЗАХОРОНЕНА ВОИНЫ 3-Й И 87-Й ГВАРДЕЙСКИХ, 347-Й И 86-Й СРЕЛКОВЫХ ДИВИЗИЙ, ПАВШИЕ В БОЯХ И УМЕРШИЕ ОТ РАН В 3542, 4332 И 4427 ПОДВИЖНЫХ ПОЛЕВЫХ ГОСПИТАЛЯХ ПРИ ОСВОБОЖДЕНИИ ГОРОДА СЕВАСТОПОЛЯ ОТ ФАШИСТОВ В АПРЕЛЕ-МАЕ 1944 ГОДА» и накладные таблички, указывающие военные звания или должности похороненных, их фамилии, инициалы имени и отчества:

«Гвардии майоры: Степалишин А.Г., Рассадин А.В.

Капитаны: Амбражевич В.И., Забродин Я.И., Иванов В.Н., Фарманов П.В.

Старшие лейтенанты: Мячин Е.Е., Павлов В.Б., Дядечко А.И., Егоров А.В., Сенькин Н.Ф., Сигуненков И.И., Соломко Г.К., Супрун Н.И., Походун С.М., Чухуо А.Д., Харченко, Чокунов П.П., Черевичный А., Филоненко Н.Е.

Лейтенанты: Павлов В.С., Каладжан С.М., Каргин А.Ф., Кудусов Л.Г., Евсеенко Н.С., Савин К.М.

Младшие лейтенанты: Малуха С.Р., Кириленко П.Г., Клименко П.Е., Гладких П.В., Глазырин С.И., Фомичов С.А.

Старшины: Близнюк И.Г., Буряк И.П., Забияко А.А., Майоров А.С.

Старшие сержанты: Пирогов И.Г., Поддубный А.М., Миронок Н.И., Мозговой И.А., Кушнаренок А.Ф., Заикин Т.С., Гречко Н.С., Васильченко И.Д., Араменко В.Г., Баранов К.И., Сидан М.А., Сметана Н.Ю., Сонин Г.Я., Ступин В.И., Цыганов Ф.А., Чибивян Я.Г.

Сержанты: Найманов Е., Нехороший Г.И.

Никитаев А.В., Малыщенко П.В., Масловский А.М., Мельников А.С., Краснотелов В.Т., Кудас А.И., Каргин Ф.А., Заврумов М.Д., Ермоленко, Журкин Ю., Васюков В.Д., Гордиенко П.А., Горемыкин Я.Г., Ахмадиев Ш.М., Прохоров Н.И.

Младшие сержанты: Мушинский, Куртшахметов А.М., Левченко Н.А., Табунщик А.А., Макарец Р.К., Меркурьев П.А., Каира Д.А., Калинин Н.Н., Кобыльник М.В., Козачек А.П., Зайцев З.М., Гражданцев Н.С., Волотский И.И., Базнав А., Базылев В.М., Пушкарев В.С., Твердый Д.П., Черпыненко А.К.

Ефрейторы: Каширкин И.П., Еременко Н.К., Стогов Н.П., Турбовский Ф.Е., Табунщик Д.А., Скиба Н.Я., Скиба С.А., Слюсарев А.Г., Саенко И.М., Сазонов Ф.Ф., Солнышкин Е.И., Самохин С.Р., Таранник Т.П., Сорокин Н.И., Соценко Н.И., Стромков Т.А., Стусов А.Я., Танский М.Н., Таранник Т.П., Сергиенко П.Н., Синченко А.Н., Тихонов Н.Ф., Тлушков Е.Н., Толочный С.А., Феакевич Н.М.

Рядовые: Азаян А.М., Алексеенко К.К., Анохин В.А., Апарин Я.С., Ахметгин Ф., Бабаев Гуль, Бабич Н.П., Батраков А.М., Ботнар П.И., Брага И.Т., Борисов Ю.М., Бирюков В.К., Барахтянов И.Ф., Бурянский В.П., Борозенцев Ф.К., Белоус К.А., Белоушенко Я.К., Беленичев Н.Д., Бережной И.Г., Бобырь А.Х., Бондаренко К.Д., Бондаренко А.Н., Бут П.Р., Баккирман С.И., Бородин Н.А., Барабаш В.Г., Барабаш М.Ф., Батицкий И.К., Башлай Н.Д., Бездетко С.С., Беленко П.Т., Белобров Ф.И., Василенко Н.Р., Волков С.Е., Ворожейкин Г.Д., Выходцев И.Т., Визница Г.В., Головачев Л.Т., Гончаров И.Д., Городничий А.И., Гурин А.Д., Гисико И.Т., Голованов В.Т., Гнедаш К.П., Горкушенко Ф.Г., Гембаровский Т.С., Дахно С.И., Давиденко М.Ф., Давыдов А.Г., Демчук Ф.Г., Диденко А.Е., Денисенко Г.Г., Денисов Ф.С., Дорошенко М.С., Дудакец П.С., Душков К.С., Друщенко П.Д., Емельянов К.Я., Ермолаев Г.С., Еременко Ф.Л., Ермаков А.М., Жигалин М.С., Журавлев И.А., Заварухин В.С., Загорулько Н.И., Зайцев М.С., Запорожец Н.Х., Залепятский Г.В., Зевалкин И.И., Зуев В.В., Иваненко Т.А., Иванисов Я.А., Имшинитский Д., Калашников В.Г., Кандурбаев Т., Канюка В.И., Капитула Ф.Т., Карначев А.И., Киселев Н.Г., Ковалев С.Г., Коваленко П.А., Ковун Д.И., Кондратьев С.К., Коновол Ф.Ф., Корнеев А.Г., Коровин М.А., Костин И.Я., Краснотелов В.Т., Красов Н.Г., Кубасов В.Г., Кубряк Т.Е., Куколев А.И., Липка И.К., Литвиненко Ф.Д., Левченко Н.И., Лобода И.В., Локтев Б.А., Лупин И.Ф., Лукаш Ф.П., Лутиков А.Ф., Луцин И.Ф., Любимов И.П.,

Лященко А.Е., Лященко С.З., Магерамов М., Максимов Н.М., Малахов Т.Е., Мальченко И.С., Марков И.Г., Масленников Н.Н., Минаков С.Ф., Минкулов А., Миронок Н.И., Мирошниченко А.Г., Михайлов А.М., Михальчевский Н.И., Мищенко А.Ф., Меньков П.Г., Метелица И.А., Мороз В.Т., Мусабеков М., Мухаметдинов Р.М., Мухранов В.И., Нагаевский А.Н., Назаров И.Д., Неазельский С.А., Неизвестный, Никитинский И.К., Новиков И.М., Одиница Г.И., Окуненко Р.Н., Павлов П.Б., Павлюков С.А., Паталевец Ф.Ф., Петренко Ю.Д., Петрушин А.М., Поляков Г.Н., Прийма И.Х., Приходько С.Е., Пономаренко А.И., Пшеничный М.Я., Решетило С.Н., Рогозор Г.Ф., Рычков Г.Д., Рыльский И.В., Савин С.И., Самыловский А.И., Сатраков Р.М., Сафошкин Н.Е., Светлов П.Г., Свидерский С.Я., Семенов Н.М., Семизоров П.С., Серегин М.А., Сердюков И.А., Скакунов Н.Л., Соломин М.А., Турбовский В.Е., Фомин Л.М., Харченко Г.И., Ходос В.М., Царев М.М., Цуканов Г.С., Цыганков М.И., Чернышенко А.К., Черкунов П.П., Чулков И.В., Чутчев И.С., Чхандзе В.Ю., Шарый И., Шикиндин Я., Шишов Г.М., Юуранов В.Г.». Большинство накладных букв и табличек утрачено и дописано масляной краской. Вторая плита в виде прямоугольника, с барельефным изображением пятиконечной звезды, выполнена из железобетона и облицована мраморной плиткой. Завершают композицию ансамбля две симметрично расположенные, горизонтальные, призматические стелы. Горизонтальные стелы выполнены из железобетона и облицованы мраморной плиткой.

Территория вокруг памятника благоустроена и озеленена. Перед двумя зеркально расположенными призматическими стелами, со стороны двухэтажного здания устроены две клумбы. Покрытие выложено бетонной плиткой.

* * *

Могила младшего лейтенанта Б.В.Маслова.

Дата событий: 1944 г.

Бахчисарайский район, Тенистовский с/с, с. Тенистое, ул. Заречная

Памятник истории местного значения
Приказ Министерства культуры Украины от 31.07.2012 №814, охранный №787-АР.

Охранная зона - 6,5 x 5,5 м, в пределах ограды, - утверждена решением Крымского облисполкома от 15.01.1980 №16.

В мае 1944 г., в разгар наступления советских войск на Севастополь, перед воинами 87-й Гвардейской стрелковой дивизии была

поставлена задача: прорвать оборону противника на Мекензиевых горах и прорваться к северо-восточному берегу Северной бухты. Для прорыва обороны противника были созданы штурмовые группы из 87-й дивизии и 43-й инженерной бригады. В составе групп действовал взвод саперов под командованием младшего лейтенанта Бориса Васильевича Маслова. Прорывая оборону немцев, штурмовая группа была остановлена огнем вражеского дзота. Взводу Маслова Б.В. удалось погасить огневую точку противника и тем самым обеспечить наступление советских войск. Стремительной атакой советские войска утром 8 мая вышли на берег Северной бухты. В бою осколком мины смертельно был ранен мл. лейтенант Б.В. Маслов. Младшего лейтенанта Б.В. Маслова (1924-1944) похоронили на берегу реки Качи в с. Тенистое.

В 1947 г. труженики колхоза им. Ленина установили на могиле памятник, в 1980-х годах за оградой, западнее места захоронения, на склоне холма, на невысоком постаменте установлена статуя в виде парящей мужской фигуры, держащей в распростертых руках стилизованные крылья, объединенные цепью. Статуя покрыта медными листами. Основание статуи - бетонная плита прямоугольной формы в плане. Памятник в виде трапециевидного обелиска, выполнен из лабрадорита, установлен на двухступенчатом основании. Верхняя часть обелиска выполнена из бетона и имеет форму усеченной пирамиды. Обелиск увенчан пятиконечной металлической звездой. На обелиске установлена мемориальная табличка с надписью: «Мл. л-т Маслов Борис Васильевич рождения 1924 года, г. Казань. Погиб 7 мая 1944 года». С обратной стороны обелиска находится его фотография. Подпорные стены выполнены из бутобетонной кладки. Заполнителем является известняк ракушечник. Территория вокруг памятника спланирована и благоустроена. От дороги к памятнику ведут дорожка и бетонная лестница. Площадка перед могилой выполнена из бутобетона. Внутреннее покрытие и дорожка к статуе – армированные бетонные плиты прямоугольной формы. Могила и дорожки ограждены бордюрным камнем. Территория ограждена металлическим ограждением.

* * *

Братская могила советских воинов, 1944 г. и могила Героя Советского Союза А.А.Бурнашова, 1974 г.

Бахчисарайский район, Угловский с/с,
с. Угловое, ул. Комарова.

Памятник истории местного значения.

Приказ Министерства культуры Украины от 31.07.2012 №814, охранный №773-AP.

Охранная зона - в пределах ограды кладбища, утверждена решением Крымского облисполкома от 15.01.1980 №16.

В апреле 1944 года войска 4-го Украинского фронта, успешно наступая в направлении на Севастополь, освободили от немецко-фашистских захватчиков Бахчисарайский район. Действия наземных войск прикрывал 812 истребительный авиационный полк, базировавшийся на полево аэродроме в селе Угловом. В ожесточенных боях на подступах к Севастополю погибли многие летчики полка, а также воины отдельного стрелкового батальона. В 1969 году было произведено перезахоронение останков погибших в боях воинов в одну братскую могилу в с. Угловое и на ней установлен памятник.

Бурнашов Александрович Анфиногенович (1914-1974), уроженец г. Заряновска (Казахстан), сражался на фронтах Великой Отечественной войны с июня 1941 года до последнего дня в составе артиллерийской части, с 1942 года – командир орудия. В июне 1944 года во время боев на реке Березине у с. Шатково Бурнашов А.А., после гибели артиллерийского расчета, самолично уничтожил из своего орудия 4 самоходных орудия, 7 броневиков, 5 автомашин с боеприпасами и много живой силы противника. За этот подвиг ему Указом Президиума Верховного Совета СССР от 25 сентября 1974 года было присвоено звание Героя Советского Союза. В послевоенный период Бурнашов А.А. работал на обогатительной фабрике в Казахстане, в 1973 году переехал на жительство в с. Угловое Бахчисарайского района, в декабре 1974 года умер и был захоронен на братской могиле советских воинов.

В 1980-е годы на братской могиле советских воинов был сооружен мемориальный комплекс, состоящий из многомаршевой лестницы и трех террас, находящихся на разных уровнях и соединенных лестницами. Террасы отделены друг от друга подпорными стенами. Покрытие площадок выполнено из бетонных плит.

На первой площадке установлена горизонтальная стела в виде перевернутой трапеции с выступающей частью, на которой выполнен горельеф. Стела выполнена из бетона и отделана фактурной штукатуркой. Цоколь стелы выполнен из бетона. Лицевая часть облицована шлифованными плитами правильной формы из

серого туфа. Остальная часть цоколя выполнена без отделки и находится в грунте. Внешним декоративным убранством мемориального комплекса является горельеф стелы. По центру горельефа изображены три советских солдата: слева – матрос, держащий в руке пистолет-пулемет ППШ, по центру – танкист, держащий в руках над головой венки, справа – пехотинец, держащий в руке пистолет-пулемет ППШ.

По бокам от центральных фигур изображены советские воины, идущие в атаку. Горельеф побелен. Перед стелой установлена чаша Вечного огня в виде объемного ордена «Отечественной войны». По контуру комплекса расположены памятные доски (габаритные размеры 0,6х0,8 м) в виде прямоугольных бетонных плит, на которых установлены гранитные таблички с именами, погибших советских воинов.

Крайняя справа – памятная плита с именем героя Советского Союза А.А. Бурнашова.

На второй террасе установлены бетонные стелы, на лицевой части которых выполнены горельефные надписи с датами «1941» и «1945». Стелы выполнены из бетона, отделаны фактурной штукатуркой. На лицевой стороне подпорной стены второй террасы выполнены горельефы с надписями. Левая сторона «САМОЕ ЧУДОВИЩНОЕ ПРЕСТУПЛЕНИЕ ПРОТИВ ЧЕЛОВЕКА ВОЙНА ПОВТОРИТЕ ЖЕ ЛЮДИ ЗЕМЛИ НИКОГДА НЕ БЫВАТЬ СМЕРТЯМ НИКОГДА НЕ РЫДАТЬ МАТЕРЯМ НИКОГДА ХЛЕБАМ НЕ ГОРЕТЬ МИРУ МИР СМЕРТИ СМЕРТЬ ВОЙНА ЭТО ПЛАЧ МАТЕРЕЙ ЭТО СТОНЫ И СМЕРТЬ ЭТО ВЗРЫВЫ И МРАК НА ПЛАНЕТЕ ЭТО НЕНАВИСТЬ БОЛЬ ЭТО РАНЫ БОЙЦА ЭТО СОЛНЦА ЗАКАТ НА РАССВЕТЕ». Правая сторона «БЛАГОДАРНЫЕ УГЛОВЧАНЕ ПАВШИМ ЗА РОДИНУ ЛЮДИ ПОКА СТУЧАТ СЕРДЦА ПОМНИТЕ КАКОЮ ЦЕНОЙ ЗАВОЕВАНО СЧАСТЬЕ ВСПОМНИМ ВСЕХ ПОИМЕННО ГОРЕМ ВСПОМНИМ СВОИМ ЭТО НУЖНО НЕ МЕРТВЫМ ЭТО НУЖНО ЖИВЫМ МИР». Надписи выполнены из бетона и отделаны фактурной штукатуркой.

Территория мемориального комплекса представляет собой спланированную и благоустроенную территорию, состоящую из трех террас, находящихся на разных уровнях и соединенных лестницами. Покрытие площадок – бетонные плиты. Площадка вокруг Вечного огня облицована плитами правильной формы из серого туфа и красного гранита. Ограждением лестницы служит бетонный парапет без отделки. Прилегающая к мемориальному комплексу

территория благоустроена. По обе стороны от лестницы посажены сосны, туи, ели.

* * *

Братская могила партизан

Дата событий: 1941-1942 гг.

Бахчисарайский район, 8-й км от дороги Большой каньон, 300м от «Чайного домика» гора «Орлиный залет».

Памятник истории местного значения.

Решение Крымского облисполкома от 05.09.1969 №595, охранный №775.

Охранная зона – в границах захоронения, утверждена решением Крымского облисполкома от 15.01.1980 №16.

В годы Великой Отечественной войны Севастопольский партизанский отряд входил в Пятый партизанский район, он один из первых развернул боевые действия против немецко-фашистских захватчиков. Первоначально в составе партизанского отряда насчитывалось 215 человек - это были рабочие морского завода ГРЭС, совхоза имени Софьи Перовской, командовал отрядом член горкома партии директор совхоза В.В.Красиков, затем К.Т.Пидворко. Только за четыре месяца 1941-1942 годов партизаны Севастопольского партизанского отряда провели 44 боевые операции. В период обороны Севастополя отряд срывал передвижения вражеских войск, переброску техники, боеприпасов, доставлял разведывательные данные советскому командованию. Боевые потери отряд понес в ходе боев в феврале 1942 года, в одном из боев с крупными силами противника, большая часть партизан погибла, погибшие партизаны были захоронены в братской могиле.

На братской могиле партизан сооружен памятник в виде четырехгранной пирамиды, увенчанной пятиконечной звездой, установленной на четырехгранном ступенчатом постаменте, между пирамидой и постаментом карниз. На лицевой стороне постамента укреплен мемориальный доска с текстом: «Вечная слава павшим героям за свободу и независимость нашей Родины 1941-1943». Перед памятником установлена ступенчатая надгробная плита, на которой укреплен мемориальный доска с текстом: «Партизаны Севастопольского отряда: Сурай Иван Кириллович, Варакута Борис Афанасьевич, Варакута Вячеслав Афанасьевич, Кононович Георгий, Багмут Иван Макарович, Артюхов Николай Иванович, Журавлев Александр

Сергеевич, Дмитров Максим, Идрисов Гафар, Алазов Нури, Титов Георгий, Муса Джигит, Юдкевич Илья, Труфанов Владимир, Жартовский Николай Потапович, Исмаилов, Алавердов, Янов Виктор Иосифович, Фогель Илья, Купер Лев Львович, Степаненко Александр, Коломиец Владимир Николаевич, Блинов Михаил, Карабанов О.Д., Антонов И.И., Антипов 1941-1942»; и доска с текстом: «Павшим героям – партизанам от комсомольцев и молодежи Севастопольского Морского завода им.С.Орджоникидзе 23 октября 1966 года». Захоронение ограждено металлической оградой.

На территории района установлена информационная доска с текстом: «В ноябре 1941 – марте 1942 годов в урочище «Чайный домик» и его окрестностях базировались и вели

тяжелые бои с немецкими оккупантами штаб V-го партизанского района: Севастопольский, Балаклавский, Акмечетский партизанские отряды. 9-12 марта 1942 года прорвав вражескую блокаду, партизаны совершили легендарный «Ледовый переход» в леса Заповедника, где продолжали борьбу с немецкими захватчиками. Вечная слава партизанам, павшим на Крымской земле в 1941-1942», имеется карстовая полость, у которой установлена доска с текстом: «Слава Вам храбрые слава бесстрашные вечную славу поет Вам народ доблестно жившие смерть сокрушившие слава о Вас никогда не умрет. Героям партизанам от комсомольцев киевского района г. Симферополя 29.10.1968».

* * *

*Памятники и памятные места
в Республике Крым, связанные с событиями
Великой Отечественной войны
1941-1945 годов*

г. Симферополь



Памятник неизвестному солдату




Памятный знак в честь воинов и партизан-освободителей города Симферополя – Памятник-танк «Т-34»



Памятный знак в честь преподавателей и студентов Крымского пединститута



Место массовых расстрелов советских граждан в годы Второй мировой войны



Братская могила советских воинов.

Дата событий: 1944 г.

г. Симферополь, ул. Белая, старое гражданское кладбище.

Памятник истории местного значения.

Приказ Министерства культуры Украины от 04.07.2013 №604, охранный номер 1719-AP.

Охранная зона в границах захоронения, утверждена решением Крымского облисполкома от 15.01.1980 №16

В братской могиле похоронены воины Советской Армии, погибшие в боях при освобождении Крыма от немецко-фашистских захватчиков в апреле 1944 году (гвардии старший техник– лейтенант К.Г.Писаренко (1916-1944) и два неизвестных советских воина). В 1960 году на братской могиле сооружен памятник, в 1985 году памятник заменен. Автор памятника неизвестен.

Памятник представляет собой вертикальную стелу, увенчанную пятиконечной звездой и установленную на ступенчатом основании. На лицевой стороне стелы установлена мемориальная доска с текстом: «Здесь похоронены участники освобождения Крыма гвардии старший техник - лейтенант К.Г.Писаренко (1916-1944) и два неизвестных советских воина». На основании за стелой установлена плита с мемориальным текстом: «Неизвестный солдат, погиб при освобождении Крыма апрель 1944».

* * *

Братская могила советских воинов.

Дата событий: 1944 г.

г. Симферополь, ул. Беспалова, Петровское кладбище, к северо-западу от центрального входа у западной стены.

Памятник истории местного значения.

Приказ Министерства культуры Украины от 22.11.2012 №1364, охранный номер 4790-AP.

Охранная зона в границах захоронения, утверждена решением Крымского облисполкома от 15.01.1980 №16.

В братской могиле похоронены воины Советской Армии, погибшие в боях и умершие в госпиталях в период освобождения Крыма от немецко-фашистских захватчиков в 1944 году. В 1944 году на могиле был установлен памятник, в 90-е годы XX века проведена частичная замена памятника.

Памятник представляет собой стелу, установленную на двухступенчатом постаменте. На лицевой стороне стелы имеется изображение пятиконечной звезды и мемориальный текст:

«Вечная память героям, павшим за свободу и независимость нашей Родины в 1941-1945 гг.» и фамилии захороненных воинов: «Бальский И.С., Лиховиин В.И., Маделбан К.С., Моисенко М.О., Патлахов М.С., Петров П.С., Рачков Г.Д., Черный В.Ф., Олифир А.В.».

Братская могила советских воинов ограждена бордюром.

* * *

Братская могила советских воинов.

Дата событий: 1944 г.

г. Симферополь, ул. Беспалова, Петровское кладбище.

Памятник истории местного значения.

Приказ Министерства культуры Украины от 22.11.2012 №1364, приложение №1, охранный номер 48-AP.

Охранная зона в границах захоронения, утверждена решением Крымского облисполкома от 15.01.1980 №16.

В братской могиле похоронены воины Советской Армии, погибшие в боях и умершие в госпиталях в период освобождения Крыма от немецко-фашистских захватчиков в 1944 году. В 1944 году на могиле был установлен памятник, в 90-е годы XX века проведена частичная замена памятника.

Памятник представляет собой прямоугольную стелу, установленную на двухступенчатом постаменте. На лицевой стороне стелы имеется изображение пятиконечной звезды и мемориальный текст: «Вечная память героям, павшим за свободу и независимость нашей Родины в 1941-1945гг.» и фамилии захороненных воинов: «Абдыкадыров Г., Кузбаев А., Ледитьев И.И., Обухов Е.Г., Паршин Ф.Ф., Подрезов И.А., Романов К.Д., Сидоров Я.М., Суховеев С.А., Яковлев Л.И.».

Братская могила советских воинов ограждена бордюром.

* * *

Могилы рядовых Опришко М.А. и Швердеева М.Е.

Дата событий: 1944 г.

г. Симферополь, ул. Беспалова, Петровское кладбище, слева и справа от центрального входа.

Памятник истории местного значения.

Приказ Министерства культуры Украины от 22.11.2012 №1364, приложение №1, охранный номер 49-AP.

Охранная зона в границах захоронения, утверждена решением Крымского облисполкома от 15.01.1980 №16.

На кладбище расположены две одиночные могилы советских воинов, умерших в госпитале в период освобождения Крыма от немецко-фашистских захватчиков в 1944 году. Могила Опрышко М.А. находится слева от входа кладбища у центральной аллеи. Могила Шевердеева М.Е. находится справа от входа у южной стены кладбища.

На могилах установлены памятники в виде надгробия. На лицевой стороне надгробий имеются изображения пятиконечной звезды и лавровой ветви и установлены мемориальные доски с текстами: «Рядовой Опрышко М.А.», «Рядовой Шевердеев М.Е.». Могилы Опрышко М.А. и Шевердеева М.Е. ограждены металлическими оградами.

* * *

Памятный знак в честь преподавателей и студентов Крымского пединститута
Дата событий: 1941-1945 гг. Дата сооружения – 1981 г.

г. Симферополь, пр. Вернадского, 4, между корпусами «А» и «Б» КФУ им. В. И. Вернадского.

Памятник истории местного значения.

Приказ Министерства культуры и туризма Украины от 24.09.2008 №1001/0/16-08, охранный номер 2837-AP.

Охранная зона в радиусе 7,5 м от центра основания памятника, утверждена решением Крымского облисполкома от 21.06.1983 №362.

Памятный знак в честь преподавателей и студентов бывшего Крымского пединститута, расположен между корпусами университета по пр. Вернадского в г. Симферополе.

В годы Великой Отечественной войны в ряды защитников Родины вступило не менее половины преподавателей и студентов Крымского пединститута, ныне Таврический национальный университет имени В.И. Вернадского. Одни из первых были ректор В.В. Кулаковский и секретарь комсомольской организации института Иван Бочаров. Оставшиеся в тылу записались в народное ополчение, организовывали отряды самозащиты, строили оборонительные рубежи на подступах к Симферополю, проводили большую работу по мобилизации населения города на отпор врагу. В партизанских отрядах Крыма сражались выпускники института В.Л. Зайцев, Ф.Е. Пахомов, Б.В. Трахтенберг.

Не многие из них вернулись с полей сражения. Погибли смертью храбрых бывший ректор В.В. Кулаковский, секретарь парторганизации А.К.

Ефимов, преподаватель геофака И.Г. Манин, секретарь комсомольской организации Иван Бочаров. В фашистских застенках погибли выпускницы естественно - географического факультета А.А. Волошинова - руководитель подпольно-диверсионной группы в Симферополе, связная Феодосийского партизанского отряда Л.С. Прокопенко.

9 мая 1981 года к 35-летию Дня Победы, состоялось торжественное открытие памятного знака в честь преподавателей и студентов бывшего Крымского пединститута, павших на фронтах Великой Отечественной войны.

Авторы - скульптор Гордеев В.С., архитектор Мельниченко В.А.

* * *

Памятный знак в честь журналистов, погибших на фронтах Великой Отечественной войны.
Дата событий: 1941-1945 гг. Дата сооружения – 1985 г.

г. Симферополь, ул. Генерала Васильева, 44, у административного здания издательства «Таврида».

Памятник истории местного значения.

Решение Крымского облисполкома от 15.04.1986 №164, охранный № 3078.

Охранная зона в радиусе 20 м от центра основания памятника, утверждена решением Крымского облисполкома от 15.04.1986 №164.

Военный корреспондент – журналист, сопровождающий армию во время военных действий и освещающий события войны в прессе.

Первые профессиональные военные корреспонденты появились во время Крымской войны. Николай Берг отправился в Севастополь, откуда писал для журнала «Москвитянин» М.П. Погодина. С английской стороны осаду Севастополя освещал приобретший большую известность корреспондент Вильям Ховард Рассел. Во время Русско-турецкой войны 1878 года при русской армии было уже более двух десятков русских и иностранных корреспондентов, а во время русско-японской войны в маньчжурских армиях побывало 102 русских корреспондента и 38 иностранных. В войнах XX века значение военных корреспондентов значительно возросло, так как исход войн зачастую существенно зависит от общественного мнения воюющих стран.

В период Второй мировой войны большинство известных сегодня фотокорреспондентов работали на оккупированных территориях. Они часто меняли камеру на автомат во время своей работы.

Главной задачей военных корреспондентов является показ людей фронта – бойцов и командиров Красной Армии (Военно-морского флота), хорошо владеющих военной техникой и тактикой ведения боя, их инициативы, военной сметки и хитрости в борьбе с врагом, их ненависти к немецко-фашистским захватчикам, стойкости, самоотверженности и дисциплины в выполнении приказов командования. Почти все спецкоры награждены орденами, многие из них неоднократно. Военкорам Сергею Борзенко, Мусе Джалилю, Якову Чапичеву присвоено звание Героя Советского Союза.

Единственный на территории бывшего СССР памятник военным журналистам, установлен в 1985 году в столице Крыма в сквере Государственного предприятия «Издательство и типография «Таврида» силами коллективов «Тавриды» и газеты «Крымская правда». Автор памятника скульптор В.С. Гордеев.

Памятник представляет собой фигуру военного корреспондента, в полный рост, в военной форме, с офицерской сумкой на плече, в правой руке он держит фотоаппарат. Корреспондент стоит на ступеньках, над ним развивается флаг и надпись «Мы победили». Памятник установлен на прямоугольный подиум. Территория вокруг памятника вымощена бетонной плиткой и ограждена бордюром. Слева от памятника в бордюр ограждения встроена прямоугольная тумба с наклонной лицевой частью, на которую укреплена мемориальная доска с текстом: «Журналистам и полиграфистам Крыма – солдатам Великой Отечественной войны». Бордюр и тумба облицованы мраморовидным известняком.

Территория вокруг памятника благоустроена и озеленена.

* * *

Место массовых расстрелов советских граждан в годы Второй мировой войны.

Дата событий: 1941-1944 гг. Дата сооружения: 1973 г.

г. Симферополь, ул. Героев Сталинграда, у школы №10 (2-й км шоссе Симферополь-Николаевка).

Памятник истории местного значения.

Приказ Министерства культуры и туризма Украины от 25.10.2010 №957/0/16-10, охранный номер 1896-AP.

Охранная зона 100,0 x 150,0 м от центра мемориального комплекса, утверждена решением исполнительного комитета Симферопольского горсовета от 13.08.1974 №468.

В период временной фашистской оккупации Крыма (ноябрь 1941 года - апрель 1944 года) на территории совхоза «Красный» располагался концентрационный лагерь. За два с половиной года существования лагеря нацистские палачи уничтожили в районе лагеря и урочища Дубки более 8000 советских патриотов. В сентябре 1970 года на 2-м километре шоссе Симферополь - Николаевка во время проведения земляных работ были обнаружены ранее неизвестные места массовых казней. Правительством УССР была создана специальная Республиканская комиссия по расследованию зверств гитлеровцев и их пособников. В ходе раскопок было обнаружено 28 могил, из которых были извлечены останки 1480 советских граждан. Согласно решению Крымского обкома КП Украины и исполкома областного Совета депутатов трудящихся от 08.06.1971 №8/15-276 обнаруженные останки были с почестями захоронены на городском кладбище Абдал. В июле 1973 года на месте массовых расстрелов советских патриотов, на 2-м километре шоссе Симферополь-Николаевка, сооружен мемориальный комплекс и разбит парк.

Авторы памятного знака – скульпторы: Л.С.Смерчинский, Е.И.Максименко, архитекторы: Е.В.Попов, Е.Д.Бычков. Исполнители - работники Крымского художественно-производственного комбината Художественного фонда УССР. Памятный знак сооружен на средства Крымской областной организации Украинского общества охраны памятников истории и культуры. В центре композиции памятного знака – скульптура женщины - скорбящей матери. Место расстрела отмечено мемориальной стелой с барельефными изображениями человеческих лиц.

К мемориальному комплексу ведет аллея скорби. Ступени поднимаются на холм, возвышающийся надо рвом, где были найдены останки погибших. В центре композиции установлена фигура женщины на вершине холма. Тяжелые складки одежды; руки, поднятые вверх, гневно сжатые в кулаки, - все придает фигуре возвышенную монументальность. Место расстрелов, в направлении севера от скульптуры, отмечено мемориальной стеной с изображениями человеческих лиц посредством барельефных контрастов. С другой стороны, южнее, установлена мемориальная плита из красного гранита с текстом. Скульптура, выполненная из бетона, высотой 7 метров, установлена на бетонном основании. Севернее скульптуры имеется мемориальная стена, сооруженная из бетона с мраморной крошкой.

На левой части мемориальной стены - горельефные изображения пятнадцати человеческих голов (мужчин, женщин, детей) - жертв оккупантов. На правой части стены - горельефные изображения рук.

Южнее скульптуры у насыпи установлена мемориальная плита из красного гранита с текстом: «Здесь в 1941-1944 годах немецко-фашистскими захватчиками были зверски уничтожены тысячи советских граждан».

Площадка с памятным знаком ограждена бетонной стеной.

* * *

Место расположения фашистского концлагеря для военнопленных «Картофельный городок» (место массовой гибели советских граждан).

Дата событий: 1941-1944 гг.

Мемориальная доска установлена в 1990 г.

г. Симферополь, ул. Жигалиной, 17.

Памятник истории местного значения.

Решение Крымского облисполкома от 05.09.1969 №595, охранный № 33.

В период временной оккупации города Симферополя немецко-фашистскими войсками были замучены и уничтожены тысячи мирных граждан и советских военнопленных. Местами массового уничтожения людей были территории совхоза «Красный» и «Дубки», здание симферопольской тюрьмы, территория так называемого «картофельного городка» и другие территории города.

На территории «картофельного городка» (ныне улица Жигалиной, 17) находился пересыльный лагерь для пленных советских граждан, в котором, за время немецко-фашистской оккупации, погибли около шести тысяч человек. Пленные граждане содержались в полуразрушенных подвалах бывшего овощехранилища, а чаще просто под открытым небом. Тяжелейшие условия, полуголодное существование, постоянные издевательства, избиения вели к массовой смертности людей.

На территории бывшего пересыльного лагеря для пленных советских граждан сооружен памятный знак в виде каменной глыбы, установленной на бетонном основании. На лицевой стороне памятного знака высечен мемориальный текст: «На этой территории 1941-1944 находился фашистский пересыльный лагерь для пленных советских граждан (картофельный городок). Никто не забыт, ничто не забыто».

* * *

Памятная стела «Пожарным Крыма»

г. Симферополь, ул. Кечкеметская, 103.

Выявленный объект культурного наследия.

Приказ Республиканского комитета Автономной Республики Крым по охране культурного наследия от 13.01.2013 № 13, охранный № 4286.

Охранная зона с учетом площади памятника - 50,0 кв.м, утверждена приказом Республиканского комитета Автономной Республики Крым по охране культурного наследия.

В августе 2000 года в Симферополе, возле здания Управления Государственной пожарной охраны ГУ МВД Украины в Крыму была открыта памятная стела, посвященная Крымским пожарным.

В Крыму первая пожарная команда появилась в Симферополе, в период Крымской войны 1853-1856 годов. В апреле 1919 года Крым был занят войсками Красной Армии и в мае объявлен Советской Социалистической Республикой.

С первых дней установления Советской власти было обращено внимание на состояние пожарной охраны города. Работа по охране города от пожаров стала понемногу налаживаться. В июне 1921 года Ревком Крыма принимает постановление по противопожарной охране на территории Крыма, в котором указывалось, что вопрос пожарной охраны во всех местностях Крыма следует считать вопросом первостепенной государственной важности. В 1921-1923 годах работу Крымского областного пожарного подотдела возглавлял первый его заведующий А.В. Антропов. По решению Всероссийской пожарной конференции, проходившей в Москве в марте 1923 года, за героизм, проявленный при тушении пожаров, за хорошую профилактическую работу, а также успешное перевооружение частей были занесены на Доску почета профессиональные пожарные команды 13-ти городов. Вместе с пожарными командами Москвы, Ленинграда, Киева на Доску почета была занесена и пожарная команда города Симферополя. В период борьбы за индустриализацию страны в Симферополе были достигнуты значительные успехи и в развитии пожарного дела.

С первых дней Великой Отечественной войны трудящиеся Симферополя вместе со всем народом поднялись на защиту Родины. Уже в первые месяцы войны за успешные действия по предупреждению и ликвидации пожаров во время налетов вражеской авиации 80 бойцов и командиров пожарной охраны были награждены боевыми орденами и медалями. В 1942 году

в пожарной части города была организована подпольная группа, которой руководил Г.Н.Орленко. Его группа проводила большую подрывную работу. Под предлогом проверки противопожарного состояния объектов, важных для немцев, члены группы совершали диверсии. Так, группой, возглавляемой Григорием Орленко, были уничтожены вещевой склад румынской воинской части, электростанция на улице Набережной, гаражи сельскохозяйственного и транспортного управлений, оказались затопленными подвальные складские помещения с медикаментами. Советское правительство высоко оценило подвиг подпольщиков-пожарных в годы войны. Многие из них за успешное выполнение заданий были награждены правительственными наградами. Сразу же после освобождения Симферополя от немецко-фашистских захватчиков исполком городского Совета депутатов трудящихся вынес постановление, которым утверждал правила противопожарной безопасности и обязал все население города выполнять их.

Весь мир будет вечно помнить подвиг, совершенный пожарными в Чернобыле в 1986 году, тогда среди этих мужественных людей, спасших человечество от смертоносной стихии, были и крымские пожарники. За мужество и отвагу, проявленную при исполнении служебных обязанностей в зоне ЧАЭС Указом Президиума Верховного Совета ССР от 24 декабря 1986 года №6250-Х1 крымские пожарные награждены медалями «За трудовую доблесть». За образцовое выполнение служебных обязанностей, самоотверженный труд и мужество, проявленные при ликвидации последствий аварии пожарники награждены орденами и медалями.

Управление Государственной пожарной охраны ГУ МВД Украины в Крыму посчитало своим долгом увековечить в камне память людей посвятивших себя такой нелегкой, благородной и мужественной профессии пожарного. Автор стелы - известный крымский архитектор Яблонский Евгений Александрович. Стела изготовлена из серого гранита, установлена на постаменте из черного гранита. Камень с барельефом пожарного, также размещенный на постаменте, выполнен из серо-розового гранита. На камне выгравирована надпись «Пожарным Крыма». На стеле установлена эмблема пожарной охраны Автономной Республики Крыма: рельефная, изготовлена посредством литья из алюминия с чернением.

Площадка, на которой находится памятная

стела, вымощена бетонной плиткой, территория вокруг благоустроена и озеленена.

* * *

Памятный знак в честь партизан и подпольщиков.

Дата событий: 1941-1944гг. Дата сооружения: 1978г.

г.Симферополь, ул. Киевская.

Памятник истории местного значения.

Решение Крымского облисполкома от 15.01.1980 №16, охранный № 2436.

Охранная зона - 45х23м, утверждена решением Крымского облисполкома 15.01.1980 №16.

К концу октября 1941 года немецко-фашистские войска захватили почти весь Крым и установили на его территории кровавый оккупационный режим. Трудящиеся Крыма, как и все советские люди, не могли примириться с гитлеровским «новым порядком». Под руководством партийных организаций они развернули партизанскую и подпольную борьбу. В партизанские отряды ушли многие жители областного центра, городов и сел Крыма.

Народные мстители, действуя в горно-лесной части полуострова, два с половиной года мужественно сражались с врагом. Крымские партизаны совершили сотни диверсий на коммуникациях врага, провели десятки боев с карателями. Они уничтожили и захватили в плен около 3400 солдат и офицеров противника, сбили 2 самолета, вывели из строя 211 орудий, 17 танков и бронемашин, пустили под откос 79 воинских эшелонов, взорвали 25 различных воинских складов и т.д.

Самоотверженную борьбу с оккупантами на крымской земле вело около 200 подпольных организации и групп, объединивших около 2500 человек. Активно и бесстрашно действовали подпольщики Симферополя и других городов и районов Крыма. Партизаны внесли большой вклад в дело освобождения родного края от гитлеровцев. В борьбе с немецко-фашистскими оккупантами партизаны и подпольщики несли тяжелые потери. В боях с гитлеровцами, в застенках карателей погибли сотни отважных партизан и подпольщиков.

В честь павших в годы Великой Отечественной войны партизан и подпольщиков Крыма в Симферополе был сооружен памятный знак. Торжественное открытие его состоялось 9 мая 1978 года. Авторы памятного знака: скульптор А.Д.Солощенко, архитектор

Е.В.Попов. Памятный знак представляет собой двухфигурную скульптурную композицию, изображающую эпизод боевой деятельности партизан и подпольщиков. Партизан изображен в шапке, ватнике, т.е. в одежде, которую обычно носили народные мстители. В его правой руке - автомат, а левой он поддерживает подпольщика. Лицо партизана, его взгляд выражают волю и мужество, суровость и бесстрашие. Подпольщик изображен одетыми свитер. Он прибыл в лес с донесением, в его левой руке - документы противника. Лицо подпольщика обращено назад, откуда он только пришел, и взгляд выражает ненависть к врагу, решимость бороться до конца. Скульптура установлена на двухобъемный постамент, облицованный красными мраморными плитами. На постаменте написаны текста, на боковой стороне: «Партизанам и подпольщикам Великой Отечественной войны. Благодарные симферопольцы», на лицевой стороне даты: «1941-1945». Основание также облицовано красными мраморными плитами.

Площадка у памятного знака вымощена бетонными плитами.

* * *

Братская могила советских воинов.

Дата событий: 1944 г.

г.Симферополь, пр. Кирова, гражданское кладбище.

Памятник истории местного значения.

Решение Крымского облисполкома от 05.09.1969 №595, охранный № 83.

Охранная зона в границах захоронения, утверждена решением Крымского облисполкома от 15.01.1980 №16.

В братской могиле, расположенной в городе Симферополе на гражданском кладбище захоронены советские воины, погибшие в боях с немецко-фашистскими захватчиками и умершие в симферопольских госпиталях от тяжелых ранений, в апреле 1944 года. В 1957 году в братскую могилу был захоронен рядовой И.С.Еремеев, погибший предположительно, при исполнении служебных обязанностей.

В 1990-х годах в ходе реконструкции и благоустройства кладбища, на братской могиле советских воинов был установлен новый памятник. Памятник в виде вертикальной, прямоугольной стелы на постаменте, установлен на ступенчатом основании.

На лицевой стороне стелы высечен мемориальный текст: «Здесь покоятся останки

советских воинов, погибших в боях с немецко-фашистскими захватчиками и умершими в госпиталях Симферополя. лейтенант Иванов Г.В. (20.05.1922-19.04.1944), старший сержант Ковалев В.Ф. (-19.04.1944), красноармеец Тарасов И.Д. (-19.04.1944), красноармеец Еремеев И.С. (1935-1957)».

* * *

Братская могила советских воинов Сидорова И.В., Мищенко А.Е.

Дата событий: 1944 г.

г.Симферополь, пр. Кирова, гражданское кладбище.

Памятник истории местного значения.

Решение Крымского облисполкома от 05.09.1969 №595, охранный № 82.

Охранная зона в границах захоронения, утверждена решением Крымского облисполкома от 15.01.1980 №16.

В братской могиле захоронены советские воины Сидоров Иван Васильевич (1915-1944) и Мищенко Андрей Ермолаевич (1913-1944), которые участвовали в боях за освобождения Севастополя от немецко-фашистских захватчиков, получили тяжелые ранения и скончались в симферопольском госпитале в апреле 1944 года.

На братской могиле установлен памятник в виде вертикальной прямоугольной стелы на основании. На лицевой стороне стелы высечен мемориальный текст: «Здесь покоится прах майоров Мищенко А.Е. (1913-1944) и Сидорова И.В. (1915-1944), умерших от ран, полученных в боях за освобождение Севастополя от немецко-фашистских оккупантов. Мищенко А.Е. (1913-22.04.1944) и Сидорова И.В. (1915-22.04.1944)».

На основании, перед памятником установлена плита с текстом: «Вечная слава героям».

* * *

Братская могила советских воинов.

Дата событий: 1944 г.

г.Симферополь, пр. Кирова, гражданское кладбище.

Памятник истории местного значения.

Решение Крымского облисполкома от 05.09.1969 №595, охранный № 88.

Охранная зона в границах захоронения, утверждена решением Крымского облисполкома от 15.01.1980 №16.

В братской могиле, расположенной в городе Симферополе на гражданском кладбище захоронены советские воины, погибшие в боях с

немецко-фашистскими захватчиками и умершие в симферопольских госпиталях от тяжелых ранений, в апреле 1944 года.

В 1990-х годах в ходе реконструкции и благоустройства кладбища, на братской могиле советских воинов был установлен новый памятник. Памятник в виде вертикальной, прямоугольной стелы на постаменте, установлен на ступенчатом основании. На лицевой стороне стелы высечен мемориальный текст: «Здесь покоятся останки советских воинов, погибших в боях с немецко-фашистскими захватчиками и умершими в госпиталях Симферополя. красноармеец Аббасов М. (-19.04.1944) (правильно Абатов М), старший лейтенант Герасименко О.Е. (-19.04.1944), сержант Золотарев П.И. (-19.04.1944), красноармеец Ибраимов Н.Н. (-19.04.1944) (правильно Ибраимов Х.Х.), красноармеец Калугин Н.Ф. (-19.04.1944), красноармеец Кандабаров М.М. (-19.04.1944) (правильно Кандаваров М.М.), сержант Надганов Н.В. (-19.04.1944) (правильно Кафаров Н.К.), красноармеец Тельчин К.К. (-19.04.1944) (правильно Теньчук К.К.)».

Братская могила ограждена металлической оградой.

* * *

Братская могила советских воинов.

Дата событий: 1941-1944 гг.

г.Симферополь, пр. Кирова, гражданское кладбище.

Памятник истории местного значения.

Решение Крымского облисполкома от 05.09.1969 №595, охранный № 87.

Охранная зона в границах захоронения, утверждена решением Крымского облисполкома от 15.01.1980 №16.

В братской могиле, расположенной в городе Симферополе на гражданском кладбище захоронены советские воины, погибшие в боях с немецко-фашистскими захватчиками в 1941-1944 года, и умершие в симферопольских госпиталях от тяжелых ранений, полученных в боях за освобождение Крыма от немецко-фашистских захватчиков, в апреле 1944 года.

В 1990-е годы была проведена реконструкция кладбища. Под учетным номером 83, в архивном паспорте, указаны фамилии советских воинов Ярошева П.Ф. и Яценко В.А., в ходе замены памятников фамилии Ярошева П.Ф. и Яценко В.А. были утрачены. Советские воины Ярошев П.Ф. и Яценко В.А., предположительно, умерли в симферопольских госпиталях от тяжелых

ранений, полученных в боях за освобождение Крыма от немецко-фашистских захватчиков, в апреле 1944 года.

Братская могила представляет собой участок воинских захоронений, огражденный бетонным бордюром. В центре участка установлена наклонная плита на основании. На лицевой стороне плиты высечен мемориальный текст: «Здесь покоится прах советских воинов погибшие в боях с немецко-фашистскими захватчиками в 1941-1944 года». Справа и слева от плиты установлено две надгробные плиты с текстом: «5 неизвестных воинов», «подполковник Маклецов, подполковник Рыбаков, ефрейтор Болотов В.Н. (1924-1944), старшина Федоров А.А. (1914-1944), старший сержант Баранов (1918-1944)».

* * *

Братская могила советских воинов и партизанки Вовченко Л.И.

Дата событий: 1944 г.

г.Симферополь, пр. Кирова, гражданское кладбище.

Памятник истории местного значения.

Решение Крымского облисполкома от 05.09.1969 №595, охранный № 98.

Охранная зона в границах захоронения, утверждена решением Крымского облисполкома от 15.01.1980 №16.

В братской могиле, расположенной в городе Симферополе на гражданском кладбище захоронены советские воины, погибшие в боях с немецко-фашистскими захватчиками и умершие в симферопольских госпиталях от тяжелых ранений, в апреле 1944 года и партизанка Вовченко Л.И.

В 1990-е годы была проведена реконструкция кладбища. Братская могила представляет собой участок захоронений, огражденный бетонной площадкой. В центре, которого установлены надгробные плиты. На лицевых сторонах плит высечен текст: «Здесь останки воинов - освободителей Крыма от немецко-фашистских захватчиков»; «партизанка Вовченко Л.И., два неизвестных воина».

* * *

Группа могил советских воинов пять одиночных и одна братская могилы.

Дата событий: 1944 г.

г.Симферополь, пр. Кирова, гражданское кладбище.

Памятник истории местного значения.

Приказ Министерства культуры Украины от 14.08.2013 №757, охранный номер 77-AP.

Охранная зона в границах захоронения, утверждена решением Крымского облисполкома от 15.01.1980 №16.

В городе Симферополе по улице Кирова, на гражданском кладбище, в воинском секторе, захоронены советские воины, умершие в госпиталях Симферополя от тяжелых ранений, полученных в боях за освобождение Крыма от немецко-фашистских захватчиков, в апреле 1944 года.

В 1990-е годы была проведена реконструкция воинского сектора. В учетный номер №77 был включен участок воинских захоронений: пять одиночных могил и одна братская.

Памятники, установленные на одиночных могилах, представляют собой однотипные надгробные плиты с фамилиями советских воинов: капитан Скляр В.Н. (1920-1944); гвардии лейтенант Громов В.Н. (1920-1944); неизвестный; неизвестный; неизвестный летчик-лейтенант.

В братской могиле захоронено четыре советских воина, площадь захоронения имеет бетонное основание на котором, установлена мемориальная доска с текстом: «Здесь покоится прах советских воинов, умерших от ран, полученных в боях с немецко-фашистскими захватчиками, 1941-1944», и доски с фамилиями советских воинов: капитан Гайдуков Н.Г. (1917-1944); старшина Зубков Н.П. (1917-1944); лейтенант Родин В.С. (1921-1944); капитан Сухоробрин Ф.М. (1915-1944).

Участок воинских захоронений огражден бетонным бордюром.

* * *

Группа могил советских воинов.

Дата событий: 1944 г.

г. Симферополь, пр. Кирова, гражданское кладбище.

Памятник истории местного значения.

Приказ Министерства культуры Украины от 14.08.2013 №757, охранный номер 73-АР.

Охранная зона в границах захоронения, утверждена решением Крымского облисполкома от 15.01.1980 №16.

В городе Симферополе по улице Кирова, на гражданском кладбище, в воинском секторе, захоронены советские воины, умершие в госпиталях Симферополя от тяжелых ранений, полученных в боях за освобождение Крыма от немецко-фашистских захватчиков, в апреле 1944 года.

В 1990-е годы была проведена реконструкция

воинского сектора. В учетный номер №73 был включен участок воинских захоронений: двадцать шести одиночных могил и одна братская.

Памятники, установленные на двадцати трех одиночных могилах, представляют собой однотипные надгробные плиты с фамилиями советских воинов: Абрамов В.С. (1903-1945); майор артиллерии неизвестный; неизвестный; капитан Волков Д.А. (1905-1944); капитан Семенов В.Н. (1905-1944); майор Герасименко Е.В. (1901-1944); неизвестный; неизвестный; Рожин; неизвестный; неизвестный; неизвестный; Байдо; лейтенант Калиновский В.П.; Москот; неизвестный; лейтенант Кузнецов Б.В.; Малянин В.В. (-1946); неизвестный; неизвестный; неизвестный; неизвестный; Козин А.И. На могиле полковника Федотова Ф.Ф. установлен памятник, представляющий собой обелиск в виде четырехгранной пирамиды на двухступенчатом постаменте и основании. На лицевой стороне обелиска установлена мемориальная доска с текстом: «полковник Федотов Федор Федорович». На могиле гвардии майора Суклышкина И.Г. установлен памятник в виде вертикальной стелы на двухступенчатом постаменте и двухступенчатом основании. На лицевой стороне постамента установлена мемориальная доска с текстом: «Гвардии майор Суклышкин Иван Григорьевич четырежды орденосец, рождения 04.09.1908, героически погиб в боях за Севастополь 07.05.1944. Слава герою Крыма». На могиле гвардии подполковника Трапезникова И.А. установлен памятник, представляющий собой обелиск в виде четырехгранной пирамиды на постаменте и основании. На лицевой стороне обелиска установлена мемориальная доска с текстом: «Гвардии подполковник трижды орденосец Трапезников Иван Александрович, рождения 1905 года, погиб героической смертью при штурме Севастополя 10 мая 1944 года». Братская могила советских воинов и могила Масалова С.А. имеет бетонное ограждение в виде бордюра. Перед братской могилой установлена плита с мемориальным текстом: «Здесь покоятся останки советских воинов, умерших в госпиталях Симферополя, 1941-1944»; справа и слева установлены плиты с фамилиями советских воинов (см. приложение). По центру, установлена плита с текстом: «инженер Масалов С.А. (1895-1946)». Участок воинских захоронений огражден бетонным бордюром.

* * *

Могила партизана Мельникова Ф.Н.

Дата событий: 1943 г.

г. Симферополь, пр. Кирова, гражданское кладбище.

Памятник истории местного значения.

Решение Крымского облисполкома от 05.09.1969 №595, охранный № 96.

Охранная зона в границах захоронения, утверждена решением Крымского облисполкома от 15.01.1980 №16.

С ноября 1941 года по апрель 1944 года на территории Крыма вооруженную борьбу против немецко-фашистских захватчиков вели партизаны, эта борьба срывала военные, экономические и политические мероприятия оккупантов. Пытаясь любой ценой избавиться свой тыл от партизан, немецко-фашистское командование осенью-зимой 1943-1944 годов бросило против них три дивизии, в тяжелых боях с фашистами героически погибли десятки партизан. Среди тех, кто погиб, был Мельников Федор Николаевич - боец-разведчик 7-го партизанского отряда 4-й бригады, погибший 22 декабря 1943 года.

В 1990-х годах в ходе реконструкции и благоустройства кладбища, на могиле Мельникова Ф.Н. была установлена надгробная плита на основании. На лицевой стороне плиты высечен мемориальный текст: «Боец-разведчик 7-го партизанского отряда 4-й бригады Мельников Ф.Н. 1916-1943».

* * *

Братская могила членов подпольной группы «Сокол».

Дата событий: 1944 г.

г. Симферополь, пр. Кирова, гражданское кладбище.

Памятник истории местного значения.

Решение Крымского облисполкома от 05.09.1969 №595, охранный № 99.

Охранная зона в границах захоронения, утверждена решением Крымского облисполкома от 15.01.1980 №16.

В период немецко-фашистской оккупации в Симферополе было создано большое количество патриотических групп. В их числе была и подпольная группа «Сокол», созданная из театральных работников города, возглавлял группу художник театра, заслуженный деятель искусств РСФСР, член ВКП(б) В.А.Барышев. Членами патриотической группы «Сокол» были: заслуженная артистка Крымской АССР А.Ф.Перегонец, артисты З.П.Яковлева и

Д.К.Добросмыслов, портные И.Н.Озеров и Е.Я.Кучеренко, машинист сцены П.И.Чечеткин, уборщица П.Т.Трофимова, ученик художника О.Савватеев, радистка Т.Овсюг. Подпольная группа действовала с декабря 1941 года по март 1944 года. Подпольный горком ВКП(б) поставил перед группой следующие задачи: не допустить разрушения здания театра, сохранить артистов театра от эвакуации в Германию, кроме выполнения основного задания горкома ВКП(б) членами группы была проделана большая работа по оказанию помощи частям Красной Армии и партизанам: составление карты-плана города Симферополя с нанесением разведанных о военных объектах противника, снабжение партизан одеждой и медикаментами, создание при театре студии с целью спасения молодежи от угона в Германию. В марте 1944 года были арестованы П.И.Чечеткин, П.Т.Ефимова, А.Ф.Перегонец, З.П.Яковлева, Д.К.Добросмыслов, Н.А.Барышев, О.Савватеев, И.Н.Озеров, после зверских пыток в гестапо они были расстреляны 10 апреля 1944 года в урочище Дубки Симферопольского района. После освобождения от немецко-фашистских захватчиков города Симферополя частями Красной Армии останки членов подпольной группы «Сокол» были торжественно захоронены на гражданское кладбище в городе Симферополе.

На братской могиле членов подпольной группы «Сокол» установлен памятник, в виде ступенчатой пирамиды, установленной на основании, в плоскости которого встроен цветник. На лицевой стороне памятника, в центре, установлена мемориальная доска с текстом: «Работникам Крымского театра, погибшим от рук немецких фашистов 10 апреля 1944 года Барышев Н.А., Перегонец А.Ф., Добросмыслов Д.К., Яковлева З.П., Чечеткин П.И., Озеров И.Н., Ефимова П.Т., Савватеев О.А.».

* * *

Могила Амберьяди Ю.Х.

Дата событий: 1944 г.

г. Симферополь, пр. Кирова, гражданское кладбище.

Памятник истории местного значения.

Решение Крымского облисполкома от 05.09.1969 №595, охранный № 97.

Охранная зона в границах захоронения, утверждена решением Крымского облисполкома от 15.01.1980 №16.

С ноября 1941 года по апрель 1944 года на территории Крыма вооруженную борьбу против немецко-фашистских захватчиков вели партизаны,

эта борьба срывала военные, экономические и политические мероприятия оккупантов. Пытаясь любой ценой избавиться свой тыл от партизан, немецко-фашистское командование осенью-зимой 1943-1944 годов бросило против них три дивизии, в тяжелых боях с фашистами героически погибли десятки партизан. Среди тех, кто погиб, был Амберьяди Юрий Харлампович - участник партизанского движения в Крыму в годы Великой Отечественной войны, погиб в апреле 1944 года, накануне освобождения города Симферополя.

В 1990-х годах в ходе реконструкции и благоустройства кладбища, на могиле Амберьяди Ю.Х. была установлена надгробная плита на основании. На лицевой стороне плиты высечен мемориальный текст: «подпольщик Амбериади Г.Х. 1926-1944» (правильно Амберьяди Ю.Х.).

* * *

Могила партизана Тайшина Г.А.

Дата событий: 1944 г.

г. Симферополь, пр. Кирова, гражданское кладбище.

Памятник истории местного значения.

Решение Крымского облисполкома от 05.09.1969 №595, охранный № 95.

Охранная зона - в границах захоронения, утверждена решением Крымского облисполкома от 15.01.1980 №16.

Тайшин Герман Агеевич (1912-1944) подпольщик, партизан. С августа 1943 года в доме Тайшиных в городе Симферополе по улице Воровского (во дворе родильного дома) находилась явочная квартира разведчиков Южного соединения отрядов Крыма. В декабре 1943 года отец и сын Тайшины ушли в лес, Герман Тайшин стал партизанским разведчиком. Наиболее тесно Герман Тайшин был связан с Ольгой Шевченко, одной из активных участниц подпольной борьбы в Симферополе. В апреле 1944 года Герман Тайшин и его товарищ погибли в перестрелке с фашистами на конспиративной квартире. После освобождения города Симферополя советскими войсками от немецко-фашистских захватчиков Герман Тайшин был захоронен на гражданском кладбище. В 1960 году рядом с могилой Тайшина Г.А. был похоронен его отец Тайшин А.В.

В 1990-х годах в ходе реконструкции и благоустройства кладбища, на могиле Тайшина Г.А. была установлена надгробная плита на основании. На лицевой стороне плиты высечен мемориальный текст: «Тайшин Г.А. (1912-1944) партизан, подпольщик Тайшин А.В. (1885-1960)».

* * *

Могила подпольщика Дацуна В.В.

Дата событий: 1944 г.

г. Симферополь, пр. Кирова, гражданское кладбище.

Памятник истории местного значения.

Решение Крымского облисполкома от 05.09.1969 №595, охранный № 94.

Охранная зона в границах захоронения, утверждена решением Крымского облисполкома от 15.01.1980 №16.

В период немецко-фашистской оккупации в Симферополе было создано большое количество патриотических групп. Членом подпольной патриотической группы, созданной в феврале 1942 года, возглавляемой Игорем Носенко, был Владимир Дацун. Члены подпольной патриотической группы занимались распространением листовок и газет, получаемых из леса от партизан. Владимир Дацун осуществлял связь с партизанами, он встречал связных, получал от них оружие и боеприпасы и доставлял их на конспиративные квартиры. В марте 1944 года Владимир Дацун был арестован гестапо и после зверских пыток расстрелян 10 апреля 1944 года у села Дубки Симферопольского район. После освобождения города Симферополя советскими войсками от немецко-фашистских захватчиков Владимир Дацун был захоронен на гражданском кладбище. На могиле Владимира Дацуна был сооружен памятник из белого камня в форме стилизованного дерева с обрезанными ветвями, в 1990-е годы в ходе реконструкции и благоустройства кладбища, памятник был заменен, установлена надгробная плита на основании.

На лицевой стороне плиты высечен мемориальный текст: «подпольщик Дацун В.В. 1925-1944».

* * *

Могила подпольщика Тарабукина Л.Г.

Дата событий: 1944 г.

г. Симферополь, пр. Кирова, гражданское кладбище.

Памятник истории местного значения.

Решение Крымского облисполкома от 05.09.1969 №595, охранный № 93.

Охранная зона в границах захоронения, утверждена решением Крымского облисполкома от 15.01.1980 №16.

В период немецко-фашистской оккупации в Симферополе было создано большое количество

патриотических групп. Членом подпольной патриотической группы, созданной в феврале 1942 года, возглавляемой Игорем Носенко, был Леонид Тарабукин. Члены подпольной патриотической группы занимались распространением листовок и газет, получаемых из леса от партизан. Леонид Тарабукин был руководителем пятерки патриотов, которые занимались распространением листовок, агитацией среди молодежи, взрывом автомашин и другой техники оккупантов. В марте 1944 года Леонид Тарабукин арестован гестапо и после зверских пыток расстрелян 10 апреля 1944 года у села Дубки Симферопольского район. После освобождения города Симферополя советскими войсками от немецко-фашистских захватчиков Леонид Тарабукин был захоронен на гражданском кладбище. На могиле Леонида Тарабукина был сооружен памятник из белого камня в форме стилизованного дерева с обрезанными ветвями, в 1990-е годы в ходе реконструкции и благоустройства кладбища, памятник был заменен, установлена надгробная плита на основании.

На лицевой стороне плиты высечен мемориальный текст: «подпольщик Тарабукин Л.Г. 1926-1944».

* * *

Могила подпольщика Носенко И.И.

Дата событий: 1944 г.

г. Симферополь, пр. Кирова, гражданское кладбище.

Памятник истории местного значения.

Решение Крымского облисполкома от 05.09.1969 №595, охранный № 91.

Охранная зона в границах захоронения, утверждена решением Крымского облисполкома от 15.01.1980 №16.

В период немецко-фашистской оккупации в Симферополе была создана широкая сеть подпольных патриотических организаций.

В конце 1941 года сформировалась подпольная организация под руководством И.Г.Лексина, в нее входило 8 подпольных групп, насчитывающих 78 человек. Одну из подпольных групп с февраля 1942 года возглавлял И.И.Носенко, членами группы были Л.Г.Тарабукин, В.В.Дацун, В.Я.Иванов, В.Нечетаев, Владимир и Леонид Боронаевы, В.Астахов. Подпольщики совершали диверсии, распространяли листовки с призывом к борьбе против фашистских оккупантов, собирали разведывательные данные о противнике, поддерживали связь с партизанами. В марте 1944

года Игорь Носенко был арестован гестапо и после зверских пыток расстрелян 10 апреля 1944 года у села Дубки Симферопольского район. После освобождения города Симферополя советскими войсками от немецко-фашистских захватчиков Игорь Носенко был захоронен на гражданском кладбище. На могиле Игоря Носенко был сооружен памятник в форме трехступенчатой пирамиды на основании. На лицевой стороне памятника, в верхней части, изображена пятиконечная звезда, ниже - высечен мемориальный текст: «Носенко Игорь Иванович родился 13 апреля 1924 года. Комсомолец, бесстрашный боец за счастье нашей Родины, мужественно погибший от рук фашистских злодеев 10 апреля 1944 года».

* * *

Могила Рожкова Ю.В.

Дата событий: 1944 г.

г. Симферополь, пр. Кирова, гражданское кладбище.

Памятник истории местного значения.

Решение Крымского облисполкома от 05.09.1969 №595, охранный № 90.

Охранная зона в границах захоронения, утверждена решением Крымского облисполкома от 15.01.1980 №16.

В период немецко-фашистской оккупации в Симферополе была создана широкая сеть подпольных патриотических организаций.

В конце 1941 года сформировалась подпольная организация под руководством И.Г.Лексина, с февраля 1942 года членом этой организации был Рожков Юрий Владимирович, который вел агитационную и разведывательную работу.

В марте 1944 года Юрий Рожков был арестован гестапо и после зверских пыток сброшен в колодец в совхозе «Красном» Симферопольского район. После освобождения города Симферополя советскими войсками от немецко-фашистских захватчиков Юрий Рожков был захоронен на гражданском кладбище города Симферополя.

На могиле Юрия Рожкова был сооружен памятник в форме стилизованного дерева с обрезанными ветвями, в 1990-е годы в ходе реконструкции и благоустройства кладбища, памятник был заменен. Памятник представляет собой вертикальную глыбу на ступенчатом основании, с частично отшлифованной лицевой поверхностью, на которой высечен мемориальный текст: «10.09.1924-10.04.1944 Рожков Юрий Владимирович состоял членом группы молодежно-патриотической подпольной

организации г. Симферополя, расстрелян гестапо 10 апреля 1944 года. Нет! Ты не ушел, ты всегда с нами! Мама, Иннуся». В плоскости основания встроены цветник.

* * *

Могила подпольщицы Рухадзе З.М.

Дата событий: 1944 г.

г. Симферополь, пр. Кирова, гражданское кладбище.

Памятник истории местного значения.

Решение Крымского облисполкома от 05.09.1969 №595, охранный № 89.

Охранная зона в границах захоронения, утверждена решением Крымского облисполкома от 15.01.1980 №16.

В период немецко-фашистской оккупации в Симферополе было создано большое количество подпольных патриотических групп. Членом подпольной патриотической группы, созданной в декабре 1941 года, возглавляемой Л.Трофименко, была Зоя Рухадзе. Члены подпольной патриотической группы занимались распространением листовок и газет, получаемых из леса от партизан. Зоя Рухадзе занималась распространением листовок с призывом к борьбе против фашистских оккупантов и собирала разведывательные данные о противнике. В марте 1944 года Зоя Рухадзе была арестована гестапо и после зверских пыток сброшена в колодезь в совхозе «Красном» Симферопольского район. После освобождения города Симферополя советскими войсками от немецко-фашистских захватчиков Зоя Рухадзе была захоронена на гражданском кладбище.

На могиле Зои Рухадзе, сооруженный памятник в виде скульптуры девушки на постаменте был разрушен, в 1990-е годы в ходе реконструкции и благоустройства кладбища, памятник был установлен памятник в виде трехступенчатой пирамиды на основании. На лицевой стороне, средней ступени, укреплен доска с текстом: «Рухадзе Зоя Матвеевна 01.12.1916». На основании установлена плита с мемориальным текстом: «Рухадзе Зоя Матвеевна род. 01.12.1916. Верной дочери Родины, партизанке Отечественной войны, погибшей мученической смертью в застенках гестапо 10 апреля 1944 года. Злой палач предатель прервал твоё дыхание, унес в могилу наш покой, отнял у меня отраду жизни, утеху, радость и любовь. Где набраться мне столько силы, чтоб пережить удар такой. Любимой дочери от мамы».

* * *

Могила подпольщика Сергеева В.Б.

Дата событий: 1944 г.

г. Симферополь, пр. Кирова, гражданское кладбище.

Памятник истории местного значения.

Решение Крымского облисполкома от 05.09.1969 №595, охранный № 92.

Охранная зона в границах захоронения, утверждена решением Крымского облисполкома от 15.01.1980 №16.

В период немецко-фашистской оккупации в Симферополе было создано большое количество патриотических организаций и групп молодежи, членом одной из подпольных организаций был Сергеев Владимир Борисович. Подпольщики совершали диверсии, распространяли листовки с призывом к борьбе против фашистских оккупантов, собирали разведывательные данные о противнике, поддерживали связь с партизанами.

В марте 1944 года Владимир Сергеев был арестован гестапо и после зверских пыток расстрелян 10 апреля 1944 года у села Дубки Симферопольского район. После освобождения города Симферополя советскими войсками от немецко-фашистских захватчиков Владимир Сергеев был захоронен на гражданском кладбище. На могиле Владимира Сергеева был сооружен памятник в форме стилизованного дерева с обрезанными ветвями ствола дерева с крестом в верхней части, в 1990-е годы в ходе реконструкции и благоустройства кладбища, памятник был заменен, установлена надгробная плита на основании.

На лицевой стороне плиты высечен мемориальный текст: «подпольщик Сергеев В.Б. 1925-1944».

* * *

Могила Дерюгиной Е.Ф.

Дата событий: 1944 г.

г. Симферополь, пр. Кирова, гражданское кладбище.

Памятник истории местного значения.

Решение Крымского облисполкома от 05.09.1969 №595, охранный № 72.

Охранная зона - в границах захоронения, утверждена решением Крымского облисполкома от 15.01.1980 №16.

Дерюгина Евгения Филипповна (1923-1944) – старшина 2-й статьи, санинструктор 83-й морской стрелковой бригады, участница обороны Севастополя в 1942-1942 годах. В период

обороны Севастополя трижды была ранена, за мужество, проявленное в боях, награждена орденом Красной Звезды. После эвакуации из Севастополя служила в авиационном полку на Кавказе. В период освобождения Крыма о немецко-фашистских захватчиков оказалась в числе войск, которые первыми высадились на крымскую землю, участвовала в штурме Сапун-горы, только за период с 3 по 7 мая 1944 года она вынесла с поля боя 80 раненых бойцов. Дерюгина Е.Ф. погибла 7 мая 1944 года в ходе боев на Сапун-горе при освобождении Севастополя, похоронена в городе Симферополе на гражданском кладбище. Приказом командующего Черноморского флота от 30.03.1946 №75с за образцовое выполнение заданий командования Дерюгина Е.Ф. награждена (посмертно) орденом Отечественной войны I-й степени.

В 1987 году на могиле Дерюгиной Е.Ф. установлен новый памятник. Памятник представляет собой вертикальную глыбу на постаменте, с отшлифованной лицевой поверхностью, на которой в верхней части, укреплено портретное изображение Дерюгиной Е.Ф., ниже высечен текст: «Дерюгина Е.Ф. 1923-1944. Старшина II статьи, санинструктор 83-й морской бригады. Погибла 07.05.1944 при штурме Сапун-горы».

Памятник установлен на бетонном основании, в плоскости которого встроен цветник.

* * *

Могила Гекало И.В.

Дата событий: 1958 г.

г. Симферополь, пр. Кирова, гражданское кладбище.

Памятник истории местного значения.

Решение Крымского облисполкома от 05.09.1969 №595, охранный № 70.

Охранная зона в границах захоронения, утверждена решением Крымского облисполкома от 15.01.1980 №16.

Гекало Иван Васильевич (1886-1958) – комиссар огневой бригады 51-й дивизии. С первых дней Гражданской войны принимал участие в борьбе против белогвардейцев и интервентов. В 1920 году на Южном фронте, сражается против Врангеля в Крыму. В 1941-1944 годах работает в промышленности. За героический подвиг в годы Гражданской войны награжден Орденом Боевого Красного Знамени. В 1958 году Гекало И.В. умер и был похоронен на гражданском кладбище города Симферополь. На могиле установлен памятник из цельной глыбы диорита. С лицевой стороны

выступает отшлифованная стела, на которой высечен текст: «Гекало Иван Васильевич 1886-1958. Комиссар огневой бригады 51 дивизии, участвовавшей в штурме Перекопа в 1920 году».

Площадка вокруг памятника имеет бетонное покрытие.

* * *

Могила Модина М.С.

Дата событий: 1944 г.

г. Симферополь, пр. Кирова, гражданское кладбище.

Памятник истории местного значения.

Решение Крымского облисполкома от 21.06.1983 №362, охранный № 2835.

Охранная зона в границах захоронения, утверждена решением Крымского облисполкома от 21.06.1983 №362.

В апреле 1944 года в боях за освобождение Симферополя был смертельно ранен подполковник Красной Армии Модин Михаил Сергеевич. Останки Модина М.С. были захоронены на гражданском кладбище города Симферополя. На могиле установлен памятник в виде двухступенчатого четырехгранного обелиска на ступенчатом основании. В верхней части обелиска изображена пятиконечная звезда, под ней текст: «Подполковник Модин Михаил Сергеевич, погиб за освобождение Симферополя 14.04.1944», на нижней ступени обелиска текст: «Прощай дорогой муж, прощай, дорогой папочка».

* * *

Могила капитана Лихового И.Н.

Дата событий: 1943г., 1944г. (перезахоронение).

г. Симферополь, пр. Кирова, гражданское кладбище.

Памятник истории местного значения.

Решение Крымского облисполкома от 05.09.1969 №595, охранный № 71.

Охранная зона - в границах захоронения, утверждена решением Крымского облисполкома от 15.01.1980 №16.

Лиховой Иван Николаевич (1914-1943) - Герой Советского Союза, капитан Красной Армии, командир 1-го батальона 943-го стрелкового полка, 257-й орденов Суворова и Красного Знамени стрелковой дивизии 10-го корпуса 51-й Армии, участвовал в боях с немецко-фашистскими захватчиками с первых дней Великой Отечественной войны на Юго-западном, Закавказском и Северо-Кавказском фронтах. В ноябре 1943 года Лиховой И.Н. со своим

батальоном принимал участие в форсировании Сиваша и захвате плацдарма на его берегу. В ходе захвата и удержания передового рубежа капитан Лихой И.Н. умело руководил боем. В течение трех суток его батальон находился на линии огня, непрерывно атакуя и контратакуя противника, благодаря упорному сопротивлению советских воинов продвижение противника было приостановлено. Капитан Лиховой И.Н., проявив в бою мужество и отвагу, пал смертью храбрых, похоронили его на берегу Сиваша, в 1944 году его останки были перезахоронены в городе Симферополе на гражданском кладбище. Указом Президиума Верховного Совета СССР от 16 мая 1944 года ему присвоено высокое звание Героя Советского Союза (посмертно).

В 1950 году на могиле Лихового И.Н. установлен памятник в виде трехступенчатого пирамидального обелиска. На лицевой стороне обелиска высечен мемориальный текст: «Герой Советского Союза капитан Лихой Иван Николаевич героически погиб за Советскую Родину против немецко-фашистских захватчиков под деревней Кореньки у Сиваша. 10.11.1914 - 3.11.1943».

Площадка вокруг памятника имеет бетонное покрытие.

* * *

Братская могила советских воинов

Дата событий: 1944 г.

г.Симферополь, пр. Кирова, гражданское кладбище.

Памятник истории местного значения.

Приказ Министерства культуры Украины от 14.08.2013 №757, охранный номер 108-AP.

Охранная зона в границах захоронения, утверждена решением Крымского облисполкома от 15.01.1980 №16.

В братской могиле, расположенной в городе Симферополе на втором гражданском кладбище, в 120 метрах от центрального выхода, захоронены советские воины частей и подразделений 2-й гвардейской армии, 51-й армии и 19-го танкового корпуса, умершие в госпиталях Симферополя от тяжелых ранений, полученных в боях за освобождение Крыма от немецко-фашистских захватчиков, в апреле 1944 года.

В 1990-е годы была проведена реконструкция воинского сектора. Братская могила представляет собой участок воинских захоронений, огражденный бетонным бордюром. В центре участка установлен памятник в виде вертикальной прямоугольной стелы, установленной на постаменте и

четырёхступенчатом основании. На лицевой стороне стелы установлена мемориальная доска с текстом: «Здесь покоится прах советских воинов умерших в госпиталях Симферополя в 1944 году». Справа и слева от памятника установлено 43 однотипных надгробных плит с фамилиями советских воинов.

Территория вокруг братской могилы советских воинов озеленена.

* * *

Братская могила жертв фашистского террора
Дата событий: 1941-1944 гг., перезахоронение: 1973 г.

г.Симферополь, ул. Куйбышева, городское кладбище «Абдал», у центрального входа.

Памятник истории местного значения.

Приказ Министерства культуры Украины от 14.08.2013 №757, охранный номер 1892-AP.

Охранная зона в радиусе 25 м от центра основания памятника, утверждена решением Крымского облисполкома от 15.01.1980 №16

Кровавыми злодеяниями была отмечена немецко-фашистская оккупация Крыма в годы Великой Отечественной войны. С осени 1941 года до весны 1944 года гитлеровцы замучили и расстреляли 86943 мирных жителей, партизан и подпольщиков и 47234 военнопленных. Одним из мест наиболее массовых и жестоких расправ фашистов над советскими людьми в Симферопольском районе были совхоз «Красный» и с. Дубки. В послевоенный период здесь были обнаружены многочисленные ямы с останками советских патриотов, погибших от рук гитлеровских палачей и татарских буржуазных националистов.

В 1973 году останки 1480 человек из 28-ми ям на территории совхоза «Красный» и с. Дубки были перезахоронены в г. Симферополь на городское кладбище «Абдал».

В соответствии с постановлением ЦК КПУ от 15.12.1970 № 63 на братской могиле жертв фашистского террора 12 апреля 1974 г. был открыт памятник.

Авторы памятника: Скорубская Л.А. и Белькович Б.Н.

Памятный знак на братской могиле представляет собой фигуру, имеющую в плане форму буквы «П». Правую и левую стороны памятника составляет две стелы из белого альминского камня. На левой стеле – рельефный текст: «Никто не забыт», на правой – «Ничто не забыто». Внутренние торцы стел соединены перемычкой из белого

альминского камня. Вся площадь перемычки занимает горельефное изображение скорбящей женщины. Материал горельефа – медь, техника исполнения – выколотка. Памятник установлен на основание. Братская могила облицована бетонной плиткой. Перед могилой установлен на одноступенчатом основании камень, в лицевую сторону которого вмурована доска из габбро с текстом: «Братская могила жертв фашистского террора».

Территория внутри памятного знака вымощена бетонной плиткой. Территория вокруг памятника имеет асфальтобетонное покрытие, благоустроена и озеленена.

* * *

Памятный знак в честь преподавателей и студентов Крымского мединститута.

Дата событий: 1941-1945 гг. Дата сооружения - май 1974 г.

г. Симферополь, бул. Ленина, 5, возле главного корпуса КГМУ им.С.И.Георгиевского.

Памятник истории местного значения.

Решение Крымского облисполкома от 15.01.1980 №16, охранный № 1824.

Охранная зона в радиусе 15м от центра основания памятника, утверждена решением Крымского облисполкома от 15.01.1980 №16.

Во время Великой Отечественной войны университет продолжал работать в эвакуации (сначала в Армавире, потом в Джамбуле, вновь в Армавире, затем в Орджоникидзе, Баку, Красноводске, Кзыл-Орде). Всего с июня 1941 по июль 1944 институт подготовил 850 врачей. Весной 1944 года, после освобождения Крыма и окончания учебного года в Кзыл-Орде, институт вернулся в Симферополь.

В годы войны в боях за свободу и независимость нашей Родины принимали участие сотрудники и студенты Крымского государственного медицинского института (ныне Крымский государственный медицинский университет им. С.И. Георгиевского).

В 1974 году в соответствии с решением исполнительного комитета Крымского областного совета депутатов трудящихся от 21.07.1972 №353 на территории мединститута был сооружен памятный знак в честь преподавателей и студентов мединститута, погибших в 1941-1945 годах. Авторы памятника – скульптор Скорубская Л.А., архитектор – Попов Е.В.

Памятный знак установлен напротив левого крыла главного учебного корпуса университета.

Памятный знак представляет собой фигуру врача, установленную на невысоком искусственном холме.

Памятник изображает врача-хирурга в момент операции, олицетворяющую мужество, стойкость, готовность прийти на помощь к человеку. Художественно-пластический образ отличается монументальностью форм, лаконичной завершенностью. Материал фигуры и небольшого плоского стилобата – искусственный белый камень, подняты на метровый искусственный холм. Справа от скульптуры установлена стела из трех блоков белого мрамора. На ее верхней поверхности текст: «Сотрудникам и выпускникам Крымского медицинского института, погибшим в годы Великой Отечественной войны». На лицевой грани – даты «1941-1945». Перед скульптурой площадка, вымощена бетонной плиткой с остальных сторон озеленена. Такое архитектурно-пространственное решение органично вписалось в планировочные особенности двора мединститута и бульвара Ленина.

* * *

Братская могила советских воинов.

Дата события: 1944 г., перезахоронение: 1965 г.

г. Симферополь, ул. Луговая, 73, территория Симферопольской центральной районной больницы.

Памятник истории местного значения.

Приказ Министерства культуры Украины от 14.08.2013 №757, охранный номер 2865-AP.

Охранная зона в пределах ограды, утверждена решением Крымского облисполкома от 21.06.1983 №362.

В августе 1944 года в селе Чокурча (затем село Луговое) Симферопольского района (в настоящее время в черта города Симферополя) умер от ран командир взвода 50-го зенитно-артиллерийского полка старший лейтенант Хачатрян Людвиг Серобович, 1921 года рождения. Останки Хачатряна Л.С. и двух воинов, обстоятельства гибели которых, а также имена и номера воинских частей, в которых они служили, не были установлены, были захоронены на окраине села, рядом с сельским кладбищем.

В 1965 году при реконструкции территории города, которая ранее относилась к селу Луговому Симферопольского района останки военнослужащих перезахоронили на сельское кладбище и установили на их могиле временный обелиск. В 1968 году временный памятник был заменен и захоронение огорожено металлической

оградой. В начале 1970-х годов территория сельского кладбища была подвергнута реконструкции, а на его месте выстроено здание Симферопольской центральной районной больницы. В 1985 году памятник на могиле был заменен. Памятник на могиле был установлен воинами Симферопольского гарнизона. Авторы памятника неизвестны. Могила советских воинов находится в сквере перед зданием Симферопольской центральной районной больницы. На братской могиле установлена надгробная мемориальная плита красно-серого гранита, наклонная. На плите высечен текст: «Воинам, павшим при освобождении г. Симферополя от немецко-фашистских захватчиков старший лейтенант Хачатрян Людвиг Сербович (1922-1944), два неизвестных солдата».

* * *

Памятный знак в честь воинов и партизан-освободителей города Симферополя – Памятник-танк «Т-34».

Дата события: 13 апреля 1944 г. Дата сооружения: 1944 г., перенос памятника 2002 г.

г. Симферополь, ул. Жуковского, сквер Победы. Памятник истории местного значения. Приказ Министерства культуры Украины от 14.08.2013 №757, охранный номер 36-AP.

Охранная зона в радиусе 15 м от центра основания памятника, утверждена решением Крымского облисполкома от 15.01.1980 №16.

В годы Великой Отечественной войны, в апреле 1944 года в освобождении Симферополя от немецко-фашистских захватчиков участвовал 19-й танковый корпус, входивший в состав 4-го Украинского фронта. Танкисты сыграли значительную роль в освобождении города, наряду с частями 51-й Армии и партизанами. Боевая деятельность этого танкового соединения неразрывно связана с Крымом: корпус принимал участие в боях за Перекоп и Сиваш в ноябре 1943 – апреле 1944, в освобождении Севастополя и окончательной ликвидации вражеской группировки на мысе Херсонес в мае 1944 года.

Симферополь был освобожден 13 апреля 1944 года. По решению командования

19-го танкового корпуса в Симферополе был сооружен памятник в виде танка «Т-34» установленного на постамент. Памятник-танк был открыт 3 июля 1944 года. Автор памятника – начальник штаба 216 отдельного саперного батальона, входившего в состав 19-го танкового корпуса, капитан С.Ф.Коробкин. Постамент

возводил саперный взвод 216 ОСБ под руководством лейтенанта В.Н.Бухаркина. Работы по установке танка «Т-34» (бортовой номер 201) на постамент выполнял СПАМ (сборный пункт аварийных машин) 19-го танкового корпуса. В 1967 году памятник был реконструирован – постамент был облицован крымским диоритом, заменен текст на мемориальной доске, благоустроена территория вокруг памятника – вымощена бетонной плиткой.

В таком виде памятник простоял на месте установки до 2000 года.

В связи с тем, что памятник был установлен на месте, где ранее располагался Александро-Невский кафедральный собор, который был взорван в 1926 году, Кабинетом Министров Украины было принято распоряжение, по ходатайству Совета министров Автономной Республики Крым, в соответствии с требованиями Закона Украины «Об охране культурного наследия», о переносе памятника-танка «Т-34» на новое место, в границах сквера Победы. В 2000 году на месте, где прежде стоял танк, начались восстановительные работы по воссозданию Александро-Невского собора. Памятник-танк перенесли на расстояние около 60-ти метров от его места установки. На новом месте установки памятника-танка «Т-34» был сооружен новый постамент и создан комплекс в виде стилизованного портика с колоннами, между которыми установлены вертикальные плиты, с наименованиями частей и соединений, которые освобождали город Симферополь и Крым в 1944 году. Пьедестал памятника облицован полированными плитами из серого гранита. На пьедестале, на котором установлен памятник-танк установлена мемориальная плита с текстом: «Слава защитникам и освободителям Крым 1941-1944», Территория вокруг памятника благоустроена, вымощена бетонной плиткой, благоустроена и озеленена, установлены скамьи для отдыха.

Памятник-танк «Т-34-76», который установлен в городе Симферополе. Самый массовый средний танк Второй мировой войны. Разработан в харьковском конструкторском бюро под руководством М.И.Кошкина. Первый прототип среднего танка Т-34-76 был произведен в январе 1940 года. В феврале были начаты заводские испытания танка. Первоначальный план производства среднего танка Т-34-76 предусматривал выпуск 150 серийных танков в 1940 году, но уже в июне план производства вырос до 600 танков. Производственный план

на 1941 год составил уже 2800 танков. К 1 мая 1941 года, 183-им заводом было изготовлено 525 танков, а СТЗ изготовил 130 танков. Корпус танка Т-34 образца 1940 года был сварен из катаных броневых листов. Верхний лобовой лист был расположен под углом 60°, верхняя бортовая часть танка расположена под углом 45°, а нижняя - вертикально. В лобовом листе корпуса расположен люк механика-водителя, а в верхней части люка установлен центральный смотровой прибор. Слева и справа от люка, под углом 60° по отношению к продольной оси танка, расположены боковые смотровые приборы водителя. В шаровой установке, расположенной справа от люка механика-водителя, установлен пулемет ДТ. Огонь из пулемета вел стрелок-радист. Башня танка - сварная, обтекаемой, овальной формы. Лоб и борта башни имели угол наклона в 30°. В бортах башни установлены смотровые приборы, а в крышке люка башни установлен прибор кругового обзора. В кормовом листе башни была предусмотрена дверца, крепящаяся болтами. На некоторой части танков

Т-34-76 установлена литая башня. Толщина стенок литой башни составила

52 мм, а крыши - 20-мм. Изначально танк Т-34 оснащался 76-мм пушкой Л-11, длина ствола которой составляла 30,5 калибров, а с февраля 1941 года, наряду с пушкой

Л-11, танк Т-34 начали оснащать и 76-мм пушкой Ф-34, длина ствола которой составила 41 калибр. Ходовая часть танка состоит из пяти обрезиненных опорных катков на каждый борт, расположенного сзади ведущего колеса с гребневым зацеплением, а также направляющего колеса, оснащенного натяжным механизмом. Опорные катки подвешиваются индивидуально, на спиральных цилиндрических рессорах. В состав трансмиссии танка входят: пятискоростная коробка передач, многодисковый главный фрикцион сухого трения, бортовые передачи и бортовые фрикционы. В 1942 году была разработана новая литая башня улучшенной формы. Производство танка Т-34-85, вооруженного 85-мм пушкой, было начато осенью 1943 года. Официально, танк Т-34-85, оснащенный пушкой ЗИС-С-53, принят на вооружение Красной Армии 23 января 1944 года. Первые серийные танки Т-34-85 начали сходить с конвейера в марте 1944 года. Танк Т-34 оказал огромное влияние на исход войны и на дальнейшее развитие мирового танкостроения. Благодаря совокупности своих боевых качеств Т-34 был признан рядом специалистов и военных

экспертов лучшим танком Второй мировой войны. При его создании советским конструкторам удалось найти оптимальное соотношение между основными боевыми, тактическими, баллистическими, эксплуатационными, ходовыми и технологическими характеристиками.

* * *

Могила неизвестного солдата.

Дата событий: 1941-1945 гг., перезахоронение: 1975 г.

г. Симферополь, ул. Набережная, парк имени Ю. А. Гагарина.

Памятник истории местного значения.

Приказ Министерства культуры и туризма Украины от 25.10.2010 №957/0/16-10, охранный № 1895-AP.

Охранная зона 27,0 x 12,0 м, утверждена решением Крымского облисполкома от 15.01.1980 №16.

Памятник сооружен на основании постановления ЦК Компартии Украины и Совета Министров УССР от 14.02.1975 №87 «О сооружении памятников в честь героического подвига советского народа в Великой Отечественной войне 1941-1945 годов» и постановления бюро Крымского обкома Компартии Украины и Крымского облисполкома от 03.02.1975 №59. В апреле 1975 года состоялось перезахоронение останков Неизвестного солдата с кладбища по улице Беспалова в парк имени Ю.А.Гагарина. В мае 1975 года на могиле Неизвестного солдата был зажжен Вечный огонь Славы.

Автор мемориала – архитектор Попов Евгений Викторович.

На могиле Неизвестного солдата сооружено надгробие, выполненное из красного гранита. К надгробью примыкает основание Вечного огня, изготовленное из лабрадорита. В центральной части основания расположена квадратная горелка Вечного огня. Горелка закрыта решеткой, выполненной в виде выпуклой бронзовой пятиконечной звезды. В центре звезды круглое отверстие для пламени. На участке основания имеется надпись бронзовыми буквами «Неизвестному солдату Вечная слава». Звезда с Вечным огнем расположена примерно в центре полукруга, полуокружность которого представлена дугообразным величественным мемориалом, выполненном из камня и выложенного крупной полированной плиткой из искусственного мрамора красного оттенка. На мемориале по всей длине, выполнена накладными бронзовыми

буквами надпись: «Подвиг твой в памяти народной бессмертен». На мемориале по бокам и в середине симметрично расположены выполненные в камне знаки: два щита по бокам с датами: на левом - 1941, на правом - 1945, в середине – орден Отечественной войны. По краям мемориал завершается каменными приспущенными знаменами, выложенными той же, но менее крупной, плитки из искусственного мрамора. Полукруг выложен серой каменной полированной плиткой. За мемориалом холм земли с декоративным озеленением. Главная аллея, ведущая к памятнику, выложена красной блочной плиткой. По бокам аллеи посажены цветы, на газонах растут величественные вечнозеленые ели. По всей длине аллеи с двух сторон симметрично расположены светильники, освещающих аллею в темное время суток.

* * *

Мемориальный знак в честь подпольной диверсионной группы железнодорожников, возглавляемой Ефремовым В.К.

Дата событий: сентябрь 1943 г. - март 1944 г.

Дата сооружения: 1972 г.

г. Симферополь, пл. Привокзальная, на здании железнодорожного вокзала станции «Симферополь».

Памятник истории местного значения.

Решение Крымского облисполкома от 15.01.1980 №16, охранный № 1837.

В период немецко-фашистской оккупации Крым в 1943-1944 гг. на железнодорожной станции «Симферополь» действовала подпольная диверсионная группа, возглавляемая В.К.Ефремовым. Члены группы совершала диверсии на железных дорогах, взрывали эшелоны с боеприпасам и горючим, собирали и передавали разведывательные сведения Крымскому штабу партизанского движения. С осени 1943 года по март 1944 года группа входила в состав Симферопольской подпольной организации. В марте 1944 года В.К.Ефремов и активные члены группы были арестованы и расстреляны немецкими фашистами. Подпольщик Брайер А.А. не желая попасть в лапы карателей, покончил жизнь самоубийством. Согласно решения исполнительного комитета Крымского областного Совета депутатов трудящихся от 5 ноября 1971 года №558 в честь погибших подпольщиков в 1972 году был изготовлен памятный знак и установлен на здании железнодорожного вокзала станции «Симферополь». Авторы памятного

знака скульпторы В.В. и Н.И.Петренко. Открыт 14 декабря 1972 года.

Памятный знак представляет собой доску из литой бронзы. В верхней части доски - рельефные портреты погибших членов подпольно-диверсионной группы: Ефремова В.К, (слева направо), Соколова Н.Я., Брайера А.А., Левицкого И.Г., Лавриненко В.Э., в нижней части доски - рельефное изображение эпизода их боевой деятельности - взрыв вражеского эшелона. В левой части на гладко выступающей поверхности имеется текст:

«В 1942-1944гг. на станции Симферополь действовала подпольная диверсионная группа подпольщиков, возглавляемая Виктором Кирилловичем Ефремовым. В борьбе с немецко-фашистскими захватчиками в марте 1943 года погибли: В.К.Ефремов, И.Л.Соколов, А.А.Брайер, И.Г.Левицкий, В.Э.Лавриненко. Вечная слава Героям!».

* * *

Братская могила советских воинов.

Дата событий: 1944 г.

г. Симферополь, ул. Севастопольская/
ул. Данилова.

Памятник истории местного значения.

Приказ Министерства культуры Украины от 14.08.2013 №757, охранный номер 45-AP.

Охранная зона 9,0х18,0 м, утверждена решением Крымского облисполкома от 15.01.1980 №16.

Братская могила советских воинов, расположена на широкой площадке, по фронту выходящей на улицу Севастопольскую, а левой частью - на улицу Данилова (бывшая улица Прогонная). В братской могиле захоронены воины Советской Армии, погибшие в апреле 1944 г. при освобождении г.Симферополя от немецко-фашистских захватчиков: гвардии майор Данилов Николай Петрович (1921 г., Ленинград - 13.04.1944 г. Симферополь), - командир 44-го дивизиона 21-го гвардейского Краснознаменного орденов Суворова 3-й степени, Кутузова 3-й степени и Александра Невского полка. Погиб на северной окраине города при налете на дивизион вражеских истребителей. За умелые действия в период освобождения областного центра Крыма Н.П. Данилов приказом командующего артиллерией 4-го Украинского фронта от 21.05.1944 № 61-Н был награжден орденом Отечественной войны 1-й степени (посмертно); красноармеец Малков Иван Николаевич (1925-1944 гг.) - 101-я танковая бригада 19-го танкового корпуса; красноармеец

Зубенко Алексей (1912-1944 гг.) - мотострелковый полк 101-й танковой бригады 19-го танкового корпуса; красноармеец Сербинов М.А. (1910-1944 гг.) - номер воинской части не установлен. В 1960 году на братской могиле был установлен памятник. Автор памятника неизвестен. В 1974 году братская могила с памятником по решению Крымского облисполкома от 20 февраля 1971 года № 90 подверглась реконструкции. Авторы нового памятника - С.С.Карташев и В.Даниленко. Площадь могилы обнесена бетонным бордюром. Слева установлен памятник из двух диоритовых блоков: нижний служит постаментом, на верхнем - горельефное изображение четырех советских воинов. Лицо гв. майора Данилова Н.П. (крайний слева) выполнено с портретным сходством. Справа на верхней кромке бордюра, окружающего могилу, вмонтирована мемориальная доска из диорита с текстом: «Воинам-освободителям! Погибли при освобождении Симферополя 13 апреля 1944 году. Гвардии майор Данилов Н.П. 1921-1944 Красноармейцы Сербинов М.А. 1910-1944 Малков И.Н. 1925-1944 Зубенко А.Г. 1912-1944.

Площадка вокруг могилы вымощена бетонной плиткой.

* * *

Воинское кладбище.

г. Симферополь, ул. Старозенитная, воинское кладбище.

Памятник истории местного значения.

Решение Крымского облисполкома от 05.09.1969 №595, охранный № 50.

Постановлением Правительства Автономной Республики Крым от 19.03.1996 №72 - объединены в воинском секторе под охранным № 50.

Охранная зона в границах воинского кладбища, утверждена решением Крымского облисполкома от 15.01.1980 №16.

В период немецко-фашистской оккупации города Симферополя на территории кладбища по улице Старозенитной были захоронены военнопленные, замученные фашистами в лагерях и тюрьмах, а также подпольщики и партизаны. На территории кладбища захоронены советские воины 51-й и Приморской армий, моряки Черноморского флота, погибшие в 1941 году, в период обороны Крыма. Советские воины 19-го танкового корпуса, 51-й, 2-й гвардейской и Отдельной Приморской армии, погибшие в 1944 году в период освобождения Крыма от немецко-фашистских захватчиков, а также умершие от ран в симферопольских

госпиталях в 1944-1945 годах. С 1946 года на территории кладбища проводились захоронения инвалидов Великой Отечественной войны, умерших в

1946-1950 годах. Постановлением Совета Министров СССР от 14 октября 1948 года было основано воинское кладбище. В 1949-1951, 1967 годах на территории воинского кладбища были проведены перезахоронения из деревни Сергеевка, парков и скверов города Симферополя, а также перезахоронения из братских и одиночных могил вне кладбища. В 1971-1975 годах, в период реконструкции и благоустройства кладбища осуществлялись перезахоронения из секторов воинского кладбища. Вместо четырехгранных пирамид и прямоугольных столбиков из альминского камня, были установлены типовые надгробия с мемориальными досками. В 1982-1983 годах на территории воинского кладбища были проведены перезахоронения останков советских воинов с 1-го гражданского кладбища города Симферополя.

Воинское кладбище, расположенное в городе Симферополе по улице Старозенитной, состоит из секторов, в которых находятся захоронения советских воинов и военнопленных в виде одиночных и братских могил, в том числе и могилы Героев Советского Союза: Лебедев А.Т., Мошкарин И.Н., Новиков В.С., Трубаченко В.П., Забегайло И.И., Горишний В.А., Мальченко М.П.

Горишний Василий Акимович (1903-1962) - Герой Советского Союза, гвардии генерал-лейтенант. В годы Великой Отечественной войны прошел боевой путь от Москвы до Берлина.

В период Сталинградской битвы командовал 95-й стрелковой дивизией 62-й армии. Участвовал в освобождении Украины в качестве командира 75-й гвардейской стрелковой, впоследствии Бахмачской дважды Краснознаменной ордена Суворова, дивизии. За особый личный героизм и умение командование соединением при форсировании Днепра Горишний В.А. Указом Президиума Верховного Совета СССР от 17.10.1943 был удостоен звания Героя Советского Союза. Горишний В.А. награжден двумя орденами Ленина, четырьмя орденами Суворова II степени, орденом Кутузова II степени, «Знак почета», медалями.

Мальченко Михаил Павлович (1921-1961) - Герой Советского Союза, гвардии-лейтенант. За исключительное мужество, отвагу и героизм, проявленные в период боев за освобождение Белоруссии, а также на территории Восточной

Пруссии Мальченко М.П. Указом Президиума Верховного Совета СССР от 29.06.1945 был удостоен звания Героя Советского Союза.

Лебедев Анатолий Тимофеевич (1916-1948) - Герой Советского Союза, летчик штурмовой авиации, старший лейтенант Советской Армии, участник боев за освобождение Крыма от немецко-фашистских захватчиков, Белоруссии, Польши; награжден орденами Ленина, двумя Красного Знамени, Отечественной войны I-й степени, Красной Звезды, медалями.

Мошкарин Иван Николаевич (1921-1944) - Герой Советского Союза, майор Советской Армии, в период боев за освобождение Крыма от немецко-фашистских захватчиков командовал

432-м танковым батальоном (101-й танковой бригады, 19-го танкового корпуса, 4-й Украинского фронта). В ноябре 1944 года в бою при форсировании залива Сиваш был смертельно ранен. Звание Героя Советского Союза было присвоено Мошкарину И.Н. посмертно; награжден орденами Ленина, Красного Знамени, Богдана Хмельницкого III степени, Отечественной войны I-й степени.

Новиков Василий Сергеевич (1913-1945) - Герой Советского Союза, гвардии капитан, командир роты 184-го гвардейского стрелкового полка (62-я гвардейская стрелковая дивизия, 37-я армия. Степной фронт), награжден двумя ордена Ленина, медалями.

Трубаченко Василий Петрович (1915-1941) - Герой Советского Союза, летчик-истребитель, капитан Советской Армии. В Советской Армии с 1931 года, участвовал в боях на реке Халкин-Гол (1939). На фронтах Великой Отечественной войны с июня 1941 года, с началом немецко-фашистского наступления на Крым осенью 1941 года участвовал в оборонительных боях. Совершил 28 вылетов, сбил 3 самолета противника, погиб в одном из боев над Перекопом.

Забегайло Иван Игнатьевич (1917-1958) - Герой Советского Союза, командир эскадрильи 1-го гвардейского Истрицкого авиационного полка (209-я Истрицкая авиационная дивизия, 2-й Истрицкий авиационный корпус, 3 воздушная армия, Калининский фронт). Гвардии старший лейтенант Забегайло И.И. к марту 1943 года совершил 326 боевых вылетов, в 99 воздушных боях лично сбил 16 самолетов противника. Указом Президиума Верховного Совета СССР от 24.05.1943 за особые заслуги перед Родиной был удостоен звания Героя Советского Союза, награжден орденами Ленина, Красного

Знамени и медалями. Территория воинского кладбища благоустроена, ограждена, на могилах установлены типовые надгробия с мемориальными досками.

* * *

Братская могила советских военнопленных.

Дата событий: 1941-1944 гг.

г. Симферополь, ул. Старозенитная, воинское кладбище.

Памятник истории местного значения.

Решение Крымского облисполкома от 05.09.1969 №595, охранный № 68.

Охранная зона в границах захоронения, утверждена решением Крымского облисполкома от 15.01.1980 №16.

В период временной фашистской оккупации Крыма (октябрь 1941 - апрель 1944), на территории Симферополя и его пригородов располагались концентрационные лагеря, в которых находились советские воины, плененные в 1941-1943 годах в ходе боевых действий. Умерших от ран, голода и пыток, а также расстрелянных военнопленных хоронили возле армянского кладбища.

В 1971-1975 годах, в период реконструкции и благоустройства кладбища, в восточной его части, где в 1941-1944 годах были захоронены военнопленные, произведены перезахоронения останков военнопленных 1-4 секторов этого же кладбища.

На братской могиле установлен памятник по проекту республиканского института «Укркипроинжпроект». В центре могилы установлен памятник – двухфигурная композиция на постаменте сложного профиля. Центральная фигура памятника - скульптура женщины и подростка. Голова женщины обнажена и приподнята вверх, открытое волевое лицо, печальный взгляд чуть прищуренных глаз передают глубокую скорбь о близких, не вернувшихся с фронта. Левая рука женщины лежит на плече подростка. Постамент состоит из двух частей - верхней - кубической формы и нижней – прямоугольной, по краям нижней части постамента установлены траурные урны. В центре нижней части постамента установлена мемориальная плита с текстом: «Вечная память советским воинам, погибшим в годы Великой Отечественной войны от рук немецко-фашистских захватчиков 1941-1944». Слева от мемориальной плиты установлена плита с барельефным изображением эпизода партизанской борьбы, справа - плита с изображением атаки пехотинцев

в сопровождении танков. Памятник установлен на подиуме, обустроенном ступенями. Слева от памятника установлена плита, справа – три плиты, на которых изображены - пятиконечная звезда и дата «1941-1944».

Площадка вокруг памятника имеет бетонное покрытие, территория благоустроена и озеленена.

* * *

Братская могила советских воинов

Дата событий: 1941-1944 гг.

г. Симферополь, ул. Старозенитная, воинское кладбище

Памятник истории местного значения

Решение Крымского облисполкома от 05.09.1969 №595, охранный № 66

Охранная зона - в границах захоронения, утверждена решением Крымского облисполкома от 15.01.1980 №16

В братской могиле захоронены советские воины 271-й стрелковой дивизии 51-й Армии, погибших в период обороны Симферополя в конце октября 1941 года и военнопленные, погибшие в концлагерях в 1941-1943 годах, а также советские воины, умершие от тяжелых ранений, в симферопольских госпиталях в 1944 году.

В 1960 году на могиле был установлен обелиск из белого альминского камня в виде четырехгранной ступенчатой пирамиды, на лицевой и боковых гранях которого были высечены фамилии. В 1981 году обелиск был заменен и установлен памятник в виде четырехгранной пирамиды, на основании. На лицевой и боковой стороне памятника высечен мемориальный текст: «Вечная слава советским воинам, павшим в боях с немецко-фашистскими захватчиками» и фамилии 35 воинов

На лицевой стороне стелы:

Лейтенант Журавлев А.В. 1941 г.; Ефрейтор Асланов Л.К. 1941 г.; Подполковник Шарый П.И. 1941 г.; Ст. сержант Адрианов И.А. 12 V 44 г.; Сержант Мешков А.И. 18 IX 44 г.;

Мл. сержант Пчелин М.И. 2 VIII 44 г.; Рядовой Марушкевич И.И. 5 VIII 44 г.; Рядовой Шарапов И.И. 2 XI 44 г.; Рядовой Мухин Е.С. 23 VII 44 г.; Ст. сержант Абрамович И.И. 7 II 43 г.; Сержант Фадеев М.Я. 1906 – 3 VI 43 г.; Рядовой Щербатюк П.В. 14 V 44 г.; Рядовой Загоруйко А.И. 25 VI 44 г.; Ст. сержант Перевизейцев В.А. 13 IV 44 г.; Рядовой Прокопов В.И. 3 VI 44 г.

С правой стороны стелы:

Лейтенант Вареник Т.Г. 1907 – 1941 г.; Рядовой Вертей Г.А. 1895 – 1941 г.; Рядовой Суладзе В.Н. 4 V 44 г.; Матрос Соколенко И.Н. 29 X 41 г.; Рядовой

Созин В.С. 1909 – 2 VI 44 г.; Ст. сержант Давыдов Г.С. 17 VIII 44 г.; Рядовой Гавришин К.Н. 14 V 44 г.; Рядовой Борысовец А.Г. 27 VII 44 г.; Рядовой Крымцов Л.А. 6 V 44 г.; Ефрейтор Пучков Н.К. 29 VII 44 г.

С левой стороны стелы:

Рядовой Тимофеев С.Н. 6 V 44 г.; Рядовой Мошевич Г.П. 1907 – 31 X 44 г.; Ст. сержант Пушкин Н.С. 4 X 41 г.; Рядовой Артюхов Г.М. 1915 – X 41 г.; Рядовой Артемчук Ф.Н. 1915 – 31 X 41 г.; Рядовой Иванас А.В. 31 X 41 г.; Ст. лейтенант Писаренко К.Г. 4 V 44 г.; Сержант Григорьев М.И. 12 V 44 г.; Мл. сержант Харченко И.П. 1906 – 14 III 44 г.; Рядовой Мещикуров И.П.

* * *

Братская могила советских воинов.

Дата событий: 1941-1944 гг.

г. Симферополь, ул. Старозенитная, воинское кладбище.

Памятник истории местного значения.

Решение Крымского облисполкома от 05.09.1969 №595, охранный № 67.

Охранная зона в границах захоронения, утверждена решением Крымского облисполкома от 15.01.1980 №16.

В братской могиле захоронены советские воины, погибшие 13 апреля 1944 года, при освобождении города Симферополя от немецко-фашистских захватчиков и умершие от ран в симферопольском госпитале.

В 1960 году на братской могиле советских воинов был сооружен трехступенчатый обелиск из белого альминского камня, в 1981 году вместо обелиска установлен новый памятник в виде мемориальной плиты на постаменте, установленном на основании. На мемориальной плите высечен текст: «Ивашин П.Т. ефрейтор 1944; Баталов В.И. рядовой 1944; Молков Н.И. рядовой 1944; Лимаренко А.А. рядовой 1944; Истюфеев А.С. рядовой 1944; неизвестный 1944; неизвестный 1944». Братская могила ограждена бетонным бордюром.

* * *

Братская могила партизан.

Дата событий: 1944 г.

г. Симферополь, ул. Старозенитная, воинское кладбище.

Памятник истории местного значения.

Решение Крымского облисполкома от 21.06.1983 №362, охранный № 2839.

Охранная зона - в границах захоронения, утверждена решением Крымского облисполкома от 21.06.1983 №362.

В братской могиле захоронены два партизана 19-го партизанского отряда 1-й бригады Северного соединения партизан Крыма (командир Ф.И.Федоренко) - Олейников Сергей Кириллович (1912-1944) и Черняк Николай Тарасович (1918-1944). Бойцы 12-го (командир - Ф.В.Горбий) и 19-го (командир Я.М.Сакович) партизанских отрядов, под общим командованием Ф.И.Федоренко, в апреле 1944 года, во взаимодействии с частями Красной Армии заняли железнодорожный вокзал, телефонную станцию и другие важные объекты города Симферополя. В боях с немецко-фашистскими захватчиками погибли партизаны Олейников С.К. и Черняк Н.Т., которые были захоронены в симферопольском сквере по улице Пушкина.

В 1960-х годах останки Олейникова С.К. и Черняка Н.Т. перезахоронены на территории кладбища по улице Старозенитной. На братской могиле установлена надгробная плита, в центре, которой установлены две доски с текстом: «партизан Олейников Сергей 13.04.1944», «партизан Черняк Николай».

* * *

Братская могила членов подпольно-диверсионной группы железнодорожников

Дата событий: 1944 г., перезахоронение -1982 г.
г. Симферополь, ул. Старозенитная, воинское кладбище.

Памятник истории местного значения.

Решение Крымского облисполкома от 05.09.1969 №595, охранный № 103.

Охранная зона в границах захоронения, утверждена решением Крымского облисполкома от 15.01.1980 №16.

В период немецко-фашистской оккупации Крым на железнодорожной станции «Симферополь» действовала подпольная диверсионная группа, возглавляемая В.К.Ефремовым. Члены группы совершали диверсии на железных дорогах, взрывали эшелоны, перевозившие боеприпасы и горючие, собирали и передавали разведывательные сведения Крымскому штабу партизанского движения. С осени 1943 года по март 1944 года группа входила в состав Симферопольской подпольной организации. В 1944 году В.К.Ефремов и активные члены группы были арестованы и расстреляны фашистами, похоронены в одиночных могилах на гражданском кладбище города Симферополя. Указом Президиума Верховного Союза СССР от 10.05.1965 за мужество и отвагу, проявленную в

борьбе против немецко-фашистских захватчиков в период Великой Отечественной войны, Ефремов Виктор Кириллович посмертно награжден орденом Ленина.

В 1982 году, в период реконструкции и благоустройства кладбища, останки В.К.Ефремов, Н.Я.Соколова, Н.П.Яковлева были перезахоронены в братскую могилу. На братской могиле установлен памятник в виде вертикальной стелы на постаменте. На лицевой стороне стелы установлена мемориальная доска с текстом: «Здесь похоронены члены подпольщики диверсионной группы железнодорожной станции Симферополь, расстрелянные фашистами в 1944 году Ефремов В.К., Соколов Н.И., разведчик Яковлев В.Ф.» в инициалах имеются ошибки правильно: Соколов Николай Яковлевич, Яковлев Николай Петрович.

Площадка вокруг памятника имеет бетонное покрытие.

* * *

Братская могила Бокунов и Григорьевых.

Дата событий: 1944 г., перезахоронение - 1982 г.
г. Симферополь, ул. Старозенитная, воинское кладбище.

Памятник истории местного значения.

Решение Крымского облисполкома от 21.06.1983 №362, охранный № 2310.

Охранная зона в границах захоронения, утверждена решением Крымского облисполкома от 21.06.1983 №362.

В братской могиле захоронены останки активных участников Симферопольского антифашистского подполья, расстрелянных фашистами в марте-апреле 1944 года: членов семьи Бокуна Семена Филипповича (1895-1944) - руководителя подпольной группы на обувной фабрике №1, хозяина конспиративной квартиры, его жены Марии Михайловны (1900-1944), детей Ивана (1926-1944) и Александры (1930-1944). А также членов семьи Григорьевых: Василия Григорьевича (1910-1944) - руководителя подпольной группы кустарей-сапожников, хозяина конспиративной квартиры для связных Крымского подпольного обкома РКП(б) и Северного соединения партизан Крыма, его жены Лидии Антоновны (1912-1944) и дочери Валентины (1931-1944). После освобождения Крыма останки патриотов были перенесены из села Дубки (места казни) на кладбище в Симферополе.

В 1982 году, в период реконструкции и благоустройства кладбища, останки

подпольщиков перезахоронили на воинском кладбище по улице Старозенитной. На братской могиле установлен памятник в виде вертикальной стелы на постаменте. На лицевой стороне стелы установлена мемориальная доска с текстом: «Здесь похоронены члены Симферопольской подпольной организации, расстрелянные в марте-апреле 1944 года Бокун С.Ф., Бокун М.М., Бокун И.С., Бокун А.С., Григорьев В.Г., Григорьева Л.А., Григорьева В.В.».

Площадка вокруг памятника имеет бетонное покрытие.

* * *

Группа братских и одиночных могил советских воинов.

Дата событий: 1941-1945 гг.

г. Симферополь, ул. Старозенитная, воинское кладбище.

Памятник истории местного значения.

Решение Крымского облисполкома от 05.09.1969 №595, охранный № 65.

Постановлением Правительства Автономной Республики Крым от 19.03.1996 №72 –объединены в воинском секторе под охранным № 65.

Охранная зона в границах захоронения, утверждена решением Крымского облисполкома от 15.01.1980 №16.

В воинском секторе захоронены советские воины из частей и соединений 2-й гвардейской и 51-й армий и 19-го танкового корпуса, умершие в симферопольских госпиталях от тяжелых ранений, полученных в боях за освобождение города Севастополя от немецко-фашистских захватчиков в апреле-мае 1944 года. В 1947 и 1949 годах в воинском секторе были захоронены инвалиды Великой Отечественной войны, умершие от последствий тяжелых ранений, полученных в 1941-1945 годах.

Воинский сектор представляет собой комплекс из четырех братских могил и трех одиночных могил: лейтенанта Столотника А.А., старшего сержанта Клейнбурга Г.А., военнослужащего Морозова П.В.

В 1960 году на могилах были сооружены памятники. В центре перед могилой, установлен памятник прямоугольной формы, увенчанный пятиконечной звездой в овале из лавровых ветвей, и высеченным, на лицевой стороне, мемориальным текстом и фамилиями советских воинов. Справа и слева от центрального памятника установлены надгробия и обелиски в виде четырехгранных пирамид с фамилиями советских воинов.

В 1985-1990 годах в ходе реконструкции, на центральном памятнике и надгробиях установлены мемориальные плиты с именами советских воинов; заменены обелиски в виде четырехгранных пирамид на памятники прямоугольной формы, на лицевой стороне которых указаны фамилии советских воинов

Братская могила №1

Капитан Соломин Глеб Константинович 16.8.44; Сержант Скоробогатов Николай Иванович 11.8.44; Рядовой Яцковский Василий Илларионович 16.5.44; Ефрейтор Бадалли Гайк Рубенович 7.9.46; Рядовой Савченко Георгий Александрович 18.9.44; Рядовой Петров Федосий Фотиевич 2.12.44; Рядовой Сокол Харитон Фокович 15.5.44; Рядовой Трунов Дмитрий Николаевич 28.7.44; К-тан Ильин А.М. 1918-1944; Ст.л-нт Торопин М.Н. 1901-1944; Сацков И.И. 1944; Мл. л-нт Пирогов П.Г. 1944; Красноармейцы: Расолов К.К. 1901-1944; Артемов А.П. 1944; Шнитман Х.М. 1898-1944; Жаворонкин И.Т. 1901-1944; Ястребцов С.Н. 1923-1947; Коломиец Н.И. 1906-1947; Пожидаев В.Г. 1944; Фролов В.И. 1944; Любченко М.И. 1902-1944; Будко А.С. 1902-1944; Гуляев М.М. 1896-1944; Ляшко В.П. 1912-1944; Соляник С.М. 1944; Морозов П.В. 1944; Артыкпосо А 1944; Литжанов С. 1944; Шадрин М.И. 1944; Мурадов М.М. 1944; Мозолевский М.Д. 1947; Штельмах А.С. 1947; Ковалев И.К. 1904-1947; Милоглядов К.М. 1947; Песоцкий И.А. 1893-1944; Гузий М.И. 1944; Куперава А.М. 1944; Ст. л-нт Скалько В.П. 1944; Мл. л-нт Голецкий А.А. 1925-1947; Старшина Акопян С. 1944; Красноармейцы: Нургали Н.Е. 1944; Макмилин И.И. 1945; Волошин И.И. 1945; Пушкин А.Г. 1901-1944; Семенов Р.Х. 1914-1944; Инвалиды ВОВ: Твердохлебов Л.И. 1947; Кутырев А.И. 1947; Брусиловский Р.А. 1906-1947; Кравцов М.Г. 1924-1947; Кожекин И.К. 1900-1947; Платов В.С. 1909-1947; Письман Н.И. 1944; Козюра И.И. 1944; Кужикин Ф.П. 1944; Тулинбеков М. 1944; Хайданазар М. 1944; Саушкин А.Н. 1945; Костюк А.П. 1944; Авизов Х. 1944; Захаркин П.В. 1944; Кунценич П.П. 1944; Баковченко 1945; Холодарев И.Л. 1911-1947; Дерюгин И.Д. 1910-1947; Строганов П.К. 1897-1949; Пономаренко Л.И. 1947; Чубшев И.Т. 1915-1947.

Братская могила №4

Ле-нт Богдан К.А. 1921-1944; Мл. Лт-нт Круглов Г.А. 1923-1944; Ст. сержант Дорофеев В.И. 1918-1944; Л-нт Шакалов Г.Г.; Сержант Пономаренко А.И. 1926-1944;

Нетребчук Н.Н. 1914-1944; Маслов А.Д. 1925-1944; Добруля Н.В. 1915-1944; Широков А.В.

1924-1944; Красноармейцы: Хораев Т. 1915-1944; Самосват П.И. 1925-1944; Рыбалко П.Н. 1926-1944; Буднев М.С. 1900-1944; Кондрашов Я.Д. 1910-1944; Юлин-Панаев А.И. 1920-1944; Перерва А.Д.Ф. 1910-1944; Милецкий П.Г. 1912-1944; Олейников И.К. 1921-1944; Валуйский В.Г. 1900-1944; Трунов Д.Н. 1905-1944; Пчелкин М.И. 1922-1944; Соколкин П.П. 1925-1944; сержанты: Кравцова А.Т. 1921-1944; Мустафаев Б.З. 1911-1944; Мл. Сержанты: Мухаревич Е.С. 1914-1944; Ушаков Н.С. 1908-1944; Катарский В.М. 1913-1944; Саватьян А. 1922-1944; Распутный Г.А. 1901-1944; Ефрейторы: Литовченко А.Т. 1909-1944; Чепелев Ф.С. 1919-1944.

Братская могила №6

Капитан Кривко ; Красноармейцы: Гужиков В.П. 1924-1944; Науланов К.А. 1925-1944; Смоляков М.С. 1924-1944; Грибанов С.А. 1893-1944; Татько Д.А. 1924-1944; Жданков А.А. 1916-1944; Чичик М.М. 1902-1944; Шерилов С.П. 1908-1944; Мушинский И.А. 1918-1944; Холмаков Г.К. 1913-1944; Лозбин Л.Ф. 1894-1944.

Братская могила №7

Муков З.А. 1921-1944; Санин И.П. 1899-1944; Коноваленко М.П. 1923-1944; Леварный Я.Я. 1916-1944; Молчан А.Г. 1912-1944; Макилов М.С. 1925-1944; Кобанцев И.Я. 1911-1944; Боловинский Н.М. 1925-1944; Лебедев В.Е. 1914-1944; Пересунько Н.Д. 1907-1944; Языджан С.М. 1926-1944; Кололапченко А.М. 1912-1944; Ермак Т.К. 1886-1944; Бутринов П.С. 1927-1944; Малиев П.Ф. 1913-1944; Шепелев В.Н. 1923-1944; Марков Т.А. 1922-1944; Митиашвили Г.М. 1897-1944; Жданов И.С. 1925-1944; Каракай П.М. 1924-1944.

* * *

Могила Мокроусова А.В.

Дата событий: октябрь 1959 г.

г. Симферополь, ул. Старозенитная, воинское кладбище.

Памятник истории местного значения.

Решение Крымского облисполкома от 05.09.1969 №595, охранный № 51.

Охранная зона в границах захоронения, утверждена решением Крымского облисполкома от 15.01.1980 №16.

Мокроусов Алексей Васильевич [9(21).06.1887, Поньри, ныне Золотухинского района Курской области (Россия), - 28.10.1959, Симферополь], один из руководителей партизанского движения в Крыму во время Гражданской войны (1918-1920) и Великой Отечественной войны (1941-1945), полковник.

Мокроусов Алексей Васильевич родился в крестьянской семье, рано лишившись родителей, в 17 лет, уехал на заработки в Таврическую губернию. Батрачил у помещиков, был чернорабочим в Крыму, шахтером в Донбассе. В 1917 году Алексей Васильевич принял самое активное участие в Октябрьской революции в Петрограде. Командовал моряками-балтийцами, которые захватили Петроградское телеграфное агентство. В конце 1917 года, был отправлен, в Крым. Прибыв в Крым, Мокроусов сформировал «Черноморский революционный отряд». В январе-феврале 1918 года отряд Мокроусова участвовал в боях против белоказаков под Ростовом и Новочеркасском. В дальнейшем он был назначен начальником Херсонского, Бердянского и Таганрогско-Ростовского оборонительных районов, командовал левым флангом Доно-Кубанского фронта. В сентябре 1918 года получил тяжёлое ранение. В июне 1919 года Мокроусов, оправившись от ранения, вновь появился на фронтах гражданской войны: командует Южным боевым участком, стрелковыми бригадами. В дни, когда части Красной Армии брали Перекоп, партизанские отряды легендарного Мокроусова освободили Судак. В августе 1920 года Алексей Мокроусов во главе группы был направлен в тыл Врангеля на Крымский полуостров для организации из разрозненных партизанских отрядов Повстанческой армии. Мокроусов оборонял от немцев Херсон, Ростов, Таганрог, освобождал от денкинцев Фастов и Киев. С 1921 года на руководящей хозяйственной и административной работе. В 1937 году добровольцем участвовал в антифашистской борьбе в Испании (военный советник Арагонского фронта). В 1941-1942 годы командующий партизанским движением в Крыму. Под его умелым руководством действовало 29 партизанских отрядов, которые мужественно сражались с немецко-фашистскими захватчиками. В 1943-1946 годы в Советской Армии, затем на хозяйственной работе. В 1959 году Алексея Васильевича Мокроусова не стало, похоронен он в городе Симферополе на воинском кладбище.

В 1960 году на могиле Мокроусов А.В. установлен памятник. Авторы памятника - скульпторы К.Г.Кошкин и Н.Н.Качанов. Памятник представляет собой диоритовую глыбу, в верхней части которой вырублен горельеф А.В.Мокроусова. Под горельефом на полированной поверхности высечен текст: «Алексей Васильевич Мокроусов 22.06.1887-28.10.1959. Командующий партизанским движением в Крыму в годы

гражданской и Отечественной войны», и рисунок, на котором изображены горы, море и деревья. Памятник установлен на основании, центральная площадка которого вымощена плиткой, могила огорожена металлической оградой.

Мокроусов Алексей Васильевич награжден орденом Ленина, орденами Красного Знамени, Отечественной войны 1-й степени, Трудового Красного Знамени и медалями.

* * *

Могила Мальченко М.П. - Героя Советского Союза.

Дата событий: 1961 г.

г. Симферополь, ул. Старозенитная, воинское кладбище.

Памятник истории местного значения.

Решение Крымского облисполкома от 15.01.1980 №16, охранный № 2228.

Охранная зона в границах захоронения, утверждена решением Крымского облисполкома от 15.01.1980 №16.

Мальченко Михаил Павлович (1921-1961) - Герой Советского Союза, гвардии-лейтенант. Уроженец Симферопольского района Крымской области (Автономная Республика Крым). В начале Великой Отечественной войны был призван в армию, окончил школу военных летчиков и воевал в 61-м гвардейском Донбасском легкобомбардировочном полку, После переподготовки был направлен старшим летчиком 136-го гвардейского штурмового авиационного полка 1-й гвардейской штурмовой авиационной дивизии 1-й воздушной армии 3-го Белорусского фронта. Гвардии лейтенант Мальченко М.П. к апрелю 1945 года совершил 114 боевых вылетов на штурмовку скоплений живой силы и техники противника, железной дороги, эшелонов. За исключительное мужество, отвагу и героизм, проявленные в период боев за освобождение Белоруссии, а также на территории Восточной Пруссии Мальченко М.П. Указом Президиума Верховного Совета СССР от 29.06.1945 был удостоен звания Героя Советского Союза. После окончания войны по состоянию здоровья демобилизован из армии, работал в Центральном аэропорту Симферополя авиамехаником. Мальченко М.П. награжден орденом Ленина, двумя орденами Красного Знамени, орденами Отечественной войны II степени, Славы III степени, медалями. В 1961 году Попов И.В. похоронен на воинском кладбище города Симферополя. На могиле установлена прямоугольная стела на ступенчатом основании.

На лицевой стороне стелы в верхней части вмонтирована фотография, ниже текст: «Герой Советского Союза Мальченко Михаил Павлович (1921-1961). Нет более тяжелой боли, чем утрата любимого мужа и отца. От жены и детей».

Могила ограждена металлической оградой.

* * *

Могила Горишнего В.А. - Героя Советского Союза.

Дата событий: 1962 г.

г. Симферополь, ул. Старозенитная, воинское кладбище.

Памятник истории местного значения.

Решение Крымского облисполкома от 15.01.1980 №16, охранный № 2207.

Охранная зона в границах захоронения, утверждена решением Крымского облисполкома от 15.01.1980 №16.

Горишний Василий Акимович (1903-1962) - Герой Советского Союза, гвардии генерал-лейтенант. В годы Великой Отечественной войны прошел боевой путь от Москвы до Берлина. В период Сталинградской битвы командовал 95-й стрелковой дивизией 62-й армии. Участвовал в освобождении Украины в качестве командира 75-й гвардейской стрелковой, впоследствии Бахмачской дважды Краснознаменной ордена Суворова, дивизии. За особый личный героизм и умение командование соединением при форсировании Днепра Горишний В.А. Указом Президиума Верховного Совета СССР от 17.10.1943 был удостоен звания Героя Советского Союза. Горишний В.А. награжден двумя орденами Ленина, четырьмя орденами Суворова II степени, орденом Кутузова II степени, «Знак почета», медалями. Умер Горишний В.А. в 1962 году, похоронен на воинском кладбище в городе Симферополе. На могиле был установлен бюст на постаменте в форме параллелепипеда. В 1990-х годах бюст Горишнего В.А. был разбит вандалами. На лицевой стороне постамента из черного мрамора высечен текст: Герой Советского Союза генерал - лейтенант Горишний Василий Акимович. 1903-1962. От Министерства обороны».

Площадка вокруг памятника выложена плиткой, могила ограждена металлической оградой.

* * *

Могила Шевченко М.П.

Дата событий: 1944 г.

г. Симферополь, ул. Старозенитная, воинское кладбище.

Памятник истории местного значения.

Решение Крымского облисполкома от 21.06.1983 №362, охранный № 2838.

Охранная зона в границах захоронения, утверждена решением Крымского облисполкома от 21.06.1983 №362.

К осени 1943 года в оккупированном Симферополе действовали 42 подпольных организации и группы, общей численностью около 400 человек. С марта 1943 года членом одной из подпольных групп был шофер Михаил Петрович Шевченко. В конце марта 1944 года, во время повальных обысков и арестов, Шевченко был арестован службой безопасности и 10 апреля того же года расстрелян в капонирах села Дубки. После освобождения города Симферополя советскими войсками останки Шевченко были опознаны родственниками и перезахоронены на территории кладбища по улице Старозенитной в Симферополе.

На могиле Шевченко М.П. установлено надгробная плита, в центре которой установлена доска с изображением пятиконечной звезды и текстом: «партизан Шевченко Михаил Петрович 1944».

* * *

Мои́ла подпольщика Драчева Л.А.

Дата событий: 1944 г.

г. Симферополь, ул. Старозенитная, воинское кладбище.

Памятник истории местного значения.

Решение Крымского облисполкома от 21.06.1983 №362, охранный № 2840.

Охранная зона в границах захоронения, утверждена решением Крымского облисполкома от 21.06.1983 №362.

В период временной оккупации города Симферополя немецко-фашистскими войсками на его территории действовало множество подпольных патриотических организаций и групп, ведущих антифашистскую пропаганду, устраивавших диверсии, занимающихся сбором разведданных для советского военного командования. Одной из подпольных групп города Симферополя, с июля 1943 года по февраль 1944 года, руководил Драчев Леонид Евгеньевич. В феврале 1944 года, во время массовых арестов в городе, он был арестован и в марте расстрелян на территории совхоза «Красный». После освобождения города Симферополя от немецко-фашистскими захватчиков останки Драчева Л.Е. были захоронены на кладбище. В 1960-е

годы на могиле Драчева Л.Е. было установлено надгробие. На лицевой стороне надгробия установлена мемориальная доска с текстом: «Драчев Леонид Евгеньевич 1.05.1924-7.03.1944, подпольщик, расстрелян в гестапо, от сестры».

* * *

Мои́ла Забегайло И.И. - Героя Советского Союза.

Дата событий: 1958 г.

г. Симферополь, ул. Старозенитная, воинское кладбище.

Памятник истории местного значения.

Решение Крымского облисполкома от 05.09.1969 №595, охранный № 101.

Постановлением Правительства Автономной Республики Крым от 19.03.1996 №72 -объединены в воинском секторе под охранный № 101.

Охранная зона в границах захоронения, утверждена решением Крымского облисполкома от 15.01.1980 №16.

Забегайло Иван Игнатьевич (1917-1958) - Герой Советского Союза, командир эскадрильи 1-го гвардейского Истрицкого авиационного полка (209 Истрицкая авиационная дивизия, 2 Истрицкий авиационный корпус, 3 воздушная армия, Калининский фронт). Гвардии старший лейтенант Забегайло И.И. к марту 1943 года совершил 326 боевых вылетов, в 99 воздушных боях лично сбил 16 самолетов противника. Указом Президиума Верховного Совета СССР от 24.05.1943 за особые заслуги перед Родиной был удостоен звания Героя Советского Союза, награжден орденами Ленина, Красного Знамени и медалями. После войны продолжил службу в Военно-Воздушных Силах, с 1947 года по состоянию здоровья демобилизован из армии, жил и работал в городе Симферополе. Умер Забегайло И.И. в Симферополе в 1958 году, похоронен на воинском кладбище. На могиле установлено типовое надгробие, в лицевой стороне, которого вмонтирована мемориальная доска с высеченным текстом: «Герой Советского Союза Забегайло И.И.1917-1958».

* * *

Братская могила советских воинов.

Дата событий: 1944-1945 гг.

г. Симферополь, ул. Титова, гражданское кладбище.

Памятник истории местного значения.

Приказ Министерства культуры Украины от 04.07.2013 №604, охранный номер 2836-AP.

Охранная зона в границах захоронения, утверждена решением Крымского облисполкома от 21.06.1983 №362. В апреле 1944 года частями

79-й и 101-й танковых и 26-й мотострелковой бригад 19-го танкового корпуса, а также партизанами 17-го и 19-го отрядов Северного соединения крымских партизан был освобожден город Симферополь. Командование 4-го Украинского фронта сосредоточило последующие усилия на окончательном разгроме крымской группировки противника и освобождении города Севастополя от немецко-фашистских захватчиков. Советские воины тяжело раненные в этих боях, находились на лечении в госпиталях города Симферополя, умерших от ран хоронили на городских кладбищах. На одном из них, на старом Бахчи-Эльском кладбище, в районе Красной Горки (ныне улица Титова) производились захоронения советских воинов умерших от ран и болезней в хирургических полевых подвижных госпиталях №53 и №171 и в терапевтическом полевом подвижном госпитале. Захоронения производились как в братские, так и в одиночные могилы. Плана захоронений и точного указания их границ не обнаружено. На протяжении 45 лет территория захоронений неоднократно подвергалась реконструкциям. Каких-либо документов, связанных с ходом реконструкций не сохранилось. Здесь же захоронены останки бойцов 19-го партизанского отряда 1-й бригады Северного соединения крымских партизан Кичатова Н.М. и Шумкова А.К., раненных 13 апреля 1944 года, при освобождении Симферополя, и умерших в госпитале, располагавшемся в здании нынешней республиканской больницы им.А.Н.Семашко. По архивным данным, документально подтверждается захоронение останков 61 советского воина и 2 партизан кладбище по улице Титова.

В 90-х годах 20 века на кладбище по улице Титова в городе Симферополе была проведена реконструкция участка воинских захоронений и установлен новый памятник. Памятник представляет собой композицию, состоящую из вертикальных стел, установленных на основании, и горизонтальной стелы с мемориальными досками, на которой указаны фамилии советских воинов и партизан. Территория участка воинских захоронений ограничена бетонным бордюром.

Площадка вокруг памятника вымощена бетонной плиткой и обустроена ступенями.

* * *

Памятный знак в честь работников крымской милиции

Дата событий: 1941-1945 гг. Дата сооружения: ноябрь 1970 г.

г.Симферополь, ул. Б.Хмельницкого, сквер.

Памятник истории местного значения.

Решение Крымского облисполкома от 05.09.1969 №595, охранный № 110.

Охранная зона 15,0 x 25,0 м, утверждена решением Крымского облисполкома от 15.01.1980 №16.

Многие сотрудники крымской милиции принимали участие, сражаясь на фронтах Великой Отечественной войны. В это нелегкое время (с 1 июня 1942 г.) начальником УРКМ НКВД Крымской АССР был назначен Н. Д. Смирнов. Большинство из участников Великой Отечественной войны уже в мирное время служили в милиции Крыма. Герои Советского Союза: майор милиции Николай Иванович Трушков, старшина милиции Николай Иванович Афанасьев, полковник милиции Трофим Пантелеевич Ключев, Валентин Васильевич Павлов; ветераны-орденоносцы: Петр Иванович Качура, Георгий Сергеевич Шагибов, Анатолий Иванович Федоров, Юрий Степанович Викторов и многие другие, внесли свой вклад в укрепление авторитета органов внутренних дел Крыма.

Подвиг работников крымской милиции, павших в боях за Родину и при исполнении служебного долга, увековечен памятным знаком. Памятник расположен по ул.Б.Хмельницкого, в сквере напротив здания ГУ МВД в Крыму. Согласно решению исполнительного комитета Крымского областного совета депутатов трудящихся от 28 августа

1970 г. №436 в честь погибших работников милиции был сооружен памятник. Автор - скульптор Чиж Станислав Александрович. Памятник открыт 7 ноября 1970 года. Бронзовая часть памятника была отлита на Севастопольском морском заводе им. С. Орджоникидзе, гранитные блоки изготовлены и привезены из Николаевской области. Памятник состоит из двух частей: бронзового щита и гранитной стены. Бронзовый щит установлен вертикально. В верхней части лицевой стороны щита имеется пятиконечная звезда. Под ней выпуклыми буквами перечислены фамилии и инициалы погибших милиционеров, под щитом в низу на постаменте установлена мемориальная доска с фамилиями и инициалами милиционеров (см. приложение). На гранитной стене выбита надпись: «Работникам Крымской милиции погибшим в боях за Родину и при исполнении служебного долга», справа - 9 отлитых из бронзы «лепестков», символизирующих пламя. Площадка вымощена бетонной плиткой, озеленена и благоустроена.

* * *

Братская могила советских воинов.

Дата событий: 1944 г.

г. Симферополь, ул. Южная, 2-е гражданское кладбище, 65м от стены кладбища и гостиницы «Спортивной».

Памятник истории местного значения.

Приказ Министерства культуры Украины от 14.08.2013 №757, приложение №1, охранный номер 106-AP.

Охранная зона в границах захоронения, утверждена решением Крымского облисполкома от 15.01.1980 №16.

В братской могиле, расположенной в городе Симферополе на втором гражданском кладбище, в 70 метрах от северо-западной стены кладбища и гостиницы «Спортивная» захоронены советские воины, умершие в Симферопольских госпиталях от тяжелых ранений, полученных в боях за освобождение Крыма и города Симферополя от немецко-фашистских захватчиков, в апреле 1944 года.

В 1990-е годы была проведена реконструкция воинского сектора. Братская могила представляет собой участок воинских захоронений, ограниченный бетонным бордюром. В центре участка установлен памятник в виде вертикальной прямоугольной стелы, увенчанной пятиконечной звездой в лавровом венке, на ступенчатом постаменте. На лицевой стороне стелы установлена мемориальная доска с текстом: «Здесь покоится прах советских воинов умерших в госпиталях Симферополя в 1944 году». Справа и слева от памятника установлено 28 однотипных надгробных плит с фамилиями 27 советских воинов и одного партизана (при проведении реконструкции были допущены неточности в указании на плитах фамилий):

1. красноармеец Куликов М.П. (1912-1944)
2. гвардии красноармеец Туманов М.Л. (1918-1944)
3. красноармеец Герасименко Г.К. (1910-1944)
4. красноармеец Алиев Фати-Оглы-Сера (1923-1944)
5. красноармеец Чуванов Константин Николаевич (-1944)
6. красноармеец Магомед (Магомет) Ибрагим (1917-1944)
7. красноармеец Шварко С.Е. (-1944)
8. сержант (младший лейтенант) Митин Н.А. (-1944)
9. красноармеец Ражаев И.Г. (ефрейтор Ражев Г.И.) (1894-1944)

10. сержант Исмагулов Шинтамир (-1944)
11. красноармеец Коваленко Е.А. (1919-1944)
12. старшина Шейко Константин Степанович (1917-1944)
13. красноармеец Воробей Иван Кондратьевич (-1944)
14. старший сержант Карибьян Гарагин Татевесович (1901-1944)
15. красноармеец Погуев (Почуев) Дмитрий Романович (1906-1944)
16. гвардии красноармеец Харченко Михаил Филиппович (1925-1944)
17. красноармеец Самохин Алексей Яковлевич
18. красноармеец Гусаков (Чусаков) Федор Пантелеевич
19. красноармеец Прононов (Прокопов) В.И. (1894-1944)
20. красноармеец Кутенов А.Н. (Кутепов А.И.) (-1944)
21. красноармеец Шумаков М.П. (1910-1944)
22. старший сержант Санников Л.А. (1919-1944)
23. старший сержант Куида (Кунда) И.М. (1919-1944)
24. старшина Шверкунов Сергей Трофимович (1922-1944)
25. лейтенант Филатов П.Н. (-1944)
26. майор Сорбат А.М. (1911-1944)
27. гвардии капитан Панасенко Н.Ф. (-1944)
28. партизан Гнатенко И.С. (Игнатенко И.О.) (1925-1944)

К братской могиле советских воинов проложена дорожка, имеющая бетонное покрытие.

* * *

Братская могила советских воинов.

Дата событий: 1944 г.

г. Симферополь, ул. Южная, 2-е гражданское кладбище, 120 м от центрального входа.

Памятник истории местного значения.

Приказ Министерства культуры Украины от 14.08.2013 №757, приложение №1, охранный номер 107-AP.

Охранная зона в границах захоронения, утверждена решением Крымского облисполкома от 15.01.1980 №16.

В братской могиле захоронены останки советских воинов частей и подразделений 2-й гвардейской армии, 51-й армии и 19-го танкового корпуса, умершие от тяжелых ранений в госпиталях Симферополя, полученных в боях за освобождение Крыма.

На братской могиле советских воинов установлен памятник.

Памятник представляет собой обелиск в виде прямоугольной стелы, увенчанной пятиконечной звездой в лавровых ветвях, установленной на двухступенчатом постаменте. На лицевой стороне стелы установлена мемориальная доска с текстом: «Здесь покоится прах советских воинов, умерших в госпиталях города Симферополя в 1944 году: лейтенант Горбачев П.М. (1915-1944), лейтенант Третьяков П.Ф. (1922-1944), младший лейтенант Востриков М.В. (1922-1944), старшина Марусин Г.С. (1917-1944), старший сержант Корзанов Ф.В. (1916-1944), сержант Лагутин Д.Н. (1921-1944); красноармейцы Агафонов П.Ф. (1907-1944), Агафонов А.И. (1923-1944), Глотка В.С. (-1944), Гуськов В.И.

(1906-1944), Дубровин М.М. (1894-1944), Кривой С.М. (1923-1944), Салфетников В.Е. (1896-1944), Тищенко В.Р. (-1944), Филатов В.Д. (-1944), Чеботарев Н.И. (1915-1944), Голубенко Г.К. (-1944), Прокопенко В.Г. (1920-1944), Умурзанов Султан (-1944)».

Территория братской могиле советских воинов ограждена бетонным бордюром.

* * *

Памятный знак в честь преподавателей и студентов Крымского сельскохозяйственного института.

Дата событий: 1941-1945 гг.

Дата сооружения: 1981 г.

г. Симферополь, 9-й километр шоссе Симферополь - Москва, возле главного корпуса Крымского агротехнологического университета.

Памятник истории местного значения.

Решение Крымского облисполкома от 15.01.1980 №16, охранный № 1893.

Охранная зона в радиусе 10м от центра основания памятника, утверждена решением Крымского облисполкома от 15.01.1980 №16.

В 1922 году Совет по делам ВУЗов РСФСР принял решение учредить на базе агрономического факультета Крымского университета Крымский сельскохозяйственный институт специальных отраслей. В 1923 году Крымский сельскохозяйственный институт

специальных отраслей был переименован в Институт специальных культур. В 1925 году решением СНК РСФСР Крымский институт специальных культур стал входить в состав Кубанского сельскохозяйственного института. В 1931 году Постановлением СНК РСФСР №697 создан Крымский институт специальных культур имени М.И.Калинина. В 1935 году Институт был переименован в Крымский сельскохозяйственный институт имени М.И.Калинина. В 1941 году Крымский сельскохозяйственный институт имени М.И.Калинина был эвакуирован в Кировабад на базу Азербайджанского сельскохозяйственного института. В 1944 году Крымский сельскохозяйственный институт имени М.И.Калинина вернулся из эвакуации на свою базу в Симферополь.

В годы Великой Отечественной войны с немецко-фашистскими захватчиками на разных фронтах сражались более 600 сотрудников, преподавателей и студентов Крымского сельскохозяйственного института, многие из них погибли за свободу и независимость нашей Родины.

В 1970-х годах в память о сотрудниках, преподавателях и студентах Крымского сельскохозяйственного института, погибших в годы Великой Отечественной войны, в поселке Аграрное, был установлен памятный знак. Автор памятника неизвестен.

Памятный знак представляет собой прямоугольную, вертикальную стелу, установленную на основании, подьемы которого обустроены ступенями. На лицевой стороне стелы, в верхней части, барельефное изображение лиц солдат в пилотках; в нижней части, мемориального текста: «Сотрудникам и студентам Крымского сельскохозяйственного института имени М.И.Калинина, погибшим в годы Великой Отечественной войны 1941-1945 годах».

Площадка вокруг памятного знака вымощена бетонными плитами, территория благоустроена и озеленена.

* * *

*Памятники и памятные места
в Республике Крым, связанные с событиями
Великой Отечественной войны
1941-1945 годов*

Симферопольский район



Памятники и памятные места в Республике Крым

Братская могила жертв фашистского террора.



Братская могила советских воинов



Братская могила советских воинов.



Памятный знак «Партизанская шапка».



Братская могила советских воинов.

Дата событий: 1944 г.

Симферопольский район, Гвардейский п/с, п. Гвардейское, при въезде в поселок, у шоссе Симферополь-Армянск.

Памятник истории местного значения.

Решение Крымского облисполкома от 05.09.1969 №595, охранный №1716.

Охранная зона в радиусе 6 м от центра памятника, утверждена решением Крымского облисполкома от 15.01.1980 №16.

В апреле 1944 года началось общее наступление войск 4-го Украинского фронта по разгрому немецко-фашистской группировки в Крыму. С Джанкойского направления на Симферополь, вдоль Московского и Армянского шоссе наступали части 19-го танкового корпуса и два полка 279-й стрелковой дивизии 51-й Армии. В районе поселка Сарабуз (ныне Гвардейское) советские войска были приостановлены огнем противника, занимавшего хорошо подготовленную оборону: здесь находился крупный военный аэродром. Несмотря на сопротивление немецко-фашистских подразделений, наши войска прорвали оборону противника и 13 апреля 1944 года освободили город Симферополь от немецко-фашистских оккупантов. Советские воины, погибшие в бою с немецко-фашистскими захватчиками, на подступах к городу Симферополю, были захоронены в братской могиле при въезде в поселок. На братской могиле советских воинов, в мае 1971 года, был открыт новый, памятник. Автор памятника скульптор Ф.И.Алещенко.

Памятник представляет собой горизонтальную стелу, установленную на основании. На лицевой стороне, в правой части, стелы горельефное изображение трех воинов, склоняющихся к надгробной плите, Знамя; в верхней части слева и в центре стелы высечен мемориальный текст: «Вечная слава героям - воинам

1001 СП, 279 СД, воинам 1Б-НА 56 мотострелковой бригады, погибшим в бою 10 апреля 1944 года Сопин И.С., старший лейтенант Корниенко Н.А., младший лейтенант Мидонов В.И., сержанты Асанов Ш., Багдасарян М.Т., Маслов А.И., Романов А.Я., Опришко М.С., Хасия А.Д., младший сержант Аятабаев Б., рядовые Акилов П.Е., Алиев З.М., Гончаров Н.П., Кучеров В.Н., Крицкий И.Г., Попов М.И., Проценко И.Я., Петухов М.П., Ростовцев Н.Н., Сошенко Н.М., Соловьев И.П., Тищенко Н.Г., Тищенко Ф.И. От благодарных жителей поселка».

Площадка перед памятником вымощена

бетонной плиткой, прилегающая территория озеленена и благоустроена.

* * *

Братская могила советских воинов.

Дата событий: 1941 г., 1944 г.

Симферопольский район, Гвардейский п/с, п. Гвардейское.

Памятник истории местного значения.

Решение Крымского облисполкома от 05.09.1969 №595, охранный №1717.

Охранная зона в радиусе 5 м от центра памятника, утверждена решением Крымского облисполкома от 15.01.1980 №16.

В братской могиле захоронены советские воины - члены экипажа бронепоезда «Войковец», погибшие в октябре 1941 года, в районе железнодорожной станции «Сарабуз» (ныне «Остряково»). В апреле 1944 года в эту же братскую могилу были захоронены советские воины, погибшие в бою за освобождение станции Сарабуз от немецко-фашистских захватчиков.

В 1965 года на братской могиле советских воинов был установлен памятник. Памятник представляет собой вертикальную стелу на ступенчатом основании. На лицевой стороне стелы установлена мемориальная доска с текстом: «Вечная память воинам Советской Армии, павшим смертью храбрых в боях за освобождение Крыма в годы Великой Отечественной войны 1941-1945». Площадка вокруг памятника имеет бетонное покрытие, от железнодорожной платформы к братской могиле проложена дорожка.

* * *

Братская могила подпольщиков.

Дата событий: 1941-1944 гг.

Симферопольский район, Гвардейский п/с, п. Гвардейское, ул. Пролетарская, 1-е поселковое кладбище.

Памятник истории местного значения.

Решение Крымского облисполкома от 05.09.1969 №595, охранный №1715.

Охранная зона - в границах захоронения, - утверждена решением Крымского облисполкома от 15.01.1980 №16.

В ноябре 1941 года фашисты оккупировали станцию Сарабуз и прилегающие к ней села, они грабили и разрушали колхозы, вывозили хлеб, скот и ценное оборудование. В 1942 году молодые патриоты Сарабуза Шевченко Н.П., Коляда П.Д., Лядов А., Телешов В., Скубко Г.И. создали

для борьбы с фашистами подпольную группу. Патриоты распространяли среди населения листовки, в которых рассказывали о положении на фронтах, добывали оружие, им помогали пионеры. Гестаповцам удалось схватить двух ребят: 16-летнего Витю Трунова и 15-летнего Алешу Синченко, при обыске у которых нашли оружие. Но, несмотря на пытки, юные герои не выдали товарищей. По приказу гитлеровского коменданта Симферополя 12 апреля 1943 года они были расстреляны. Патриотам Сарабуза помог Симферопольский подпольный центр, получивший задание от Крымского обкома ВКП(б) и командования Красной Армии активизировать борьбу с оккупантами в Сарабузе, где располагались крупный фашистский аэродром и важная железнодорожная станция. В ноябре 1943 года решением подпольного горкома С.А.Шевченко утвердили ответственным организатором, он осуществлял руководство патриотическими группами в Сарабузе. Из молодых патриотов была создана новая группа во главе с Шевченко Н.П., в нее вошли П.Д.Коляда, А.Лядов, Г.И.Скубко, А.П.Каминский. В это же время С.А.Шевченко организовал еще одну группу во главе с учителем В.А.Масуновым, первоначально в ее состав входили К.С.Звонников, В.Г.Мироненко, Н.Бурлак, М.В.Затуливетер, В.Брехов, С.Гриневецкий и другие. По заданию Симферопольского горкома и областного партийного центра подпольщики развернули активную диверсионную деятельность. Группа Шевченко Н.П. действовала на станции Сарабуз, а группа Масунова В.А. - на аэродроме. Патриоты систематически вели наблюдение за движением поездов через станцию Сарабуз и сообщали об этом в штаб Северного соединения партизан, они составили план аэродрома со всеми объектами для советской авиации, проводили диверсии. Затуливетер М.В., устроившись работать в сарабузскую комендатуру, добывала бланки пропусков, копии печатей и штампов и сообщала партизанам о расположении и передвижении вражеских частей. Подпольщики спасали советских людей от угона в Германию, помогали им уходить к партизанам.

В братской могиле захоронены члены подпольно-патриотической группы, действовавшей в селе Сарабуз (ныне поселок Гвардейское) с ноября 1941 года по апрель 1944 года, в период оккупации Крыма немецко-фашистскими войсками.

В 1958 году на братской могиле подпольщиков сооружен памятник.

Памятник представлен собой скульптуру

советского воина с автоматом на ступенчатом постаменте, установленном на плите. В центре, на лицевой стороне, постамента установлена мемориальная доска с текстом: «Вечная слава героям, павшим в борьбе с немецко-фашистскими захватчиками за освобождение Крыма 1941-1944 годах».

* * *

Памятный знак в честь воинов-односельчан, ученых, педагогов и учащихся техникума, погибшим в годы Великой Отечественной войны.

Дата событий: 1941-1945 гг.

Симферопольский район, Гвардейский п/с, с. Маленькое.

Памятник истории местного значения
Решение Крымского облисполкома от 15.04.1986 №164, охранный №3064.

Охранная зона в радиусе 15 м от центра основания памятного знака, утверждена решением Крымского облисполкома от 15.04.1986 №164.

На фронтах Великой Отечественной войны с немецко-фашистскими захватчиками сражались жители сел, входящих в состав Гвардейского поселкового совета, а также преподаватели, учащиеся техникума, многие из них погибли за свободу и независимость нашей Родины.

В 1985 году честь воинов-односельчан, ученых, педагогов и учащихся техникума, погибших в годы Великой Отечественной войны, в селе Маленькое, установлен памятный знак.

Памятный знак представляет собой вертикальную стелу, стилизованную под Знамя, установленную на подиуме, подьемы которого обустроены ступенями. По центру, с трех сторон стелы, установлено горельефное изображение фрагментов боевых действий, в которых принимают участие воины разных родов войск. На лицевой грани, в верхней части, стелы изображен орден Великой Отечественной войны, в нижней части, установлена мемориальная доска с текстом: «Преподавателям, выпускникам колледжа и жителям села Маленькое, погибшим в годы Великой Отечественной войне 1941-1945 годах». На подиуме, слева от стелы, установлен постамент. На постаменте установлены три наклонные плиты с фамилиями; по центру, на лицевой стороне, постамента установлена мемориальная доска с текстом: «Жители деревень Кичкине и Александровка, павшие за Родину в годы Великой Отечественной

войны 1941-1945 годах». Площадка вокруг памятного знака вымощена бетонными плитами, территория благоустроена и озеленена.

* * *

Братская могила советских воинов.

Дата событий: 1944 г.

Симферопольский район, Гвардейский п/с, с. Софиевка, сельское кладбище.

Памятник истории местного значения.

Решение Крымского облисполкома от 05.09.1969 №595, охранный №1714.

Охранная зона - в границах захоронения, - утверждена решением Крымского облисполкома от 15.01.1980 №16.

В братской могиле в селе Софиевка, недалеко от шоссе Симферополь-Армянск, рядом с курганом (ныне территория современного сельского кладбища) захоронены шесть воинов Советской Армии, погибшие в бою на подступах к городу Симферополю, в апреле 1944 года, в период освобождения Крыма от немецко-фашистских захватчиков.

В 1958 году на братской могиле сооружен памятник.

Автор памятника неизвестен. Памятник представлен собой скульптуру советского воина с автоматом на ступенчатом постаменте, установленном на плите. В центре, на лицевой стороне, постамента установлена мемориальная доска с текстом: «Поет Вам народ, доблестно жившие, смерть победившие. Память о Вас никогда не умрет».

* * *

Братская могила советских воинов.

Дата событий: 1941 г.

Симферопольский район, Добровский с/с, с. Доброе, сельское кладбище.

Памятник истории местного значения.

Решение Крымского облисполкома от 05.09.1969 №595, охранный №1704.

Охранная зона в пределах ограды, утверждена решением Крымского облисполкома от 15.01.1980 №16.

В конце октября – в начале ноября 1941 года под натиском превосходящих сил противника Приморская армия отходила из степной части Крыма на Севастополь. Часть её направилась к Ай-Петри, намеревались оттуда спуститься к морю. Фашисты бросили две дивизии по направлению к Алуште с тем, чтобы в кратчайший срок выйти на Южный берег и преградить

советским войскам дорогу на Севастополь. Однако форсированного марша у гитлеровцев не получилось. На всем пути до южного бережья им пришлось отбивать атаки 184-й стрелковой дивизии, сформированной из пограничников. Более двух суток продолжался бой в районе села Мамут-Султан (ныне Доброе). Советские воины 184-й стрелковой дивизии, погибшие в этом бою, были захоронены в братской могиле на сельском кладбище. Известна фамилия одного из погибших - лейтенант И.Афанасьев.

В 1961 году на братской могиле советских воинов был установлен памятник, в 1990-х годах памятник заменен. Памятник представляет собой вертикальную стелу на постаменте, установленную на основании. На лицевой стороне стелы выбит мемориальный текст: «Вечная память воинам, павшим в боях в годы Великой Отечественной войны,

1941-1945». Братская могила советских воинов ограждена металлической оградой.

* * *

Могила партизана Минькова П.П.

Дата событий: 1942 г.

Симферопольский район, Добровский с/с, с. Краснолесье, сельское кладбище.

Памятник истории местного значения.

Приказ Министерства культуры и туризма Украины от 25.10.2010 №957/0/16-10, охранный №1702-AP.

Охранная зона в пределах ограды, утверждена решением Крымского облисполкома от 15.01.1980 №16.

Петр Панайотович Миньков (1906-1942) до начала Великой Отечественной войны был председателем колхоза им. Калинина, располагавшегося на землях, занятых ныне совхозом «Перевальный», и возглавлял Совет депутатов трудящихся в селе Тавель (ныне с.Краснолесье).

В 1941-1942 гг., как и многие жители Краснолесья, сражался с фашистами в рядах крымских партизан. П.П.Миньков погиб в бою с фашистскими захватчиками в 1942 году.

В 1975 году на могиле П.П.Минькова установлен памятник (взамен прежнего, сооруженного в 1961 году), затем заменен вновь, дата замены не известна.

Могила находится на гражданском кладбище, расположенном в 0,3 км к юго-западу от села. Памятник представлял собой плоскую стелу, резко сужающуюся в

верхней части, где помещены рельефные изображения партизанской шапки и двух скрещенных лавровых ветвей. Материал - бетон. На вершине стелы - металлическая пятиконечная звезда, окрашенная в красный цвет. На лицевой грани стелы установлена мемориальная доска. Материал - мраморовидный известняк. Текст: «Петру Панайотовичу Минькову, председателю Тавельского сельсовета и колхоза им. Калинина, комиссару народных мстителей, павшему в борьбе с фашистскими оккупантами, от семьи, боевых соратников, коллективов Ялтинского техникума Советской торговли и Краснолесской школы-интерната».

В настоящее время на могиле установлен памятник в виде прямоугольной плиты из полированного красного гранита, на лицевой стороне которого выбиты пятиконечная звезда, партизанская шапка, фотография П.П.Минькова и текст: «Петру Панайотовичу Минькову, председателю Тавельского сельсовета и колхоза им. Калинина, комиссару народных мстителей, павшему в борьбе с фашистскими оккупантами, от семьи, боевых соратников, коллективов Ялтинского техникума Советской торговли и Краснолесской школы-интерната». Захоронение обозначено вертикально установленными плитами из серого гранита. Могила обнесена металлической оградой.

* * *

Могила майора-партизана Фейхоо Хоакима.

Дата событий: 1943 г.

Симферопольский район, Добровский сельский совет, с. Краснолесье, сельское кладбище.

Памятник истории местного значения.

Приказ Министерства культуры и туризма Украины от 25.10.2010 №957/0/16-10, охранный №1703-АР.

Охранная зона в пределах ограды, утверждена решением Крымского облисполкома от 15.01.1980 №16.

В феврале 1943 года в крымские леса были сброшены две группы испанских республиканцев, сражавшихся с фашистами 9 рядах Советской Армии. После прохождения специальной школы в Москве они направлялись к партизанам Крыма в качестве инструкторов-подрывников. В состав одной из групп входил Фейхоо Хоаким (Хоакин), который погиб в бою с фашистами 6 марта 1943 г. в районе с. Краснолесье.

В 1961 году на его могиле установлен памятник. Могила находится на гражданском кладбище,

расположенном в 0,3 км к юго-западу от села Краснолесье. В могиле захоронен майор Советской армии, испанский коммунист Хоакин (Федоров Петр Петрович).

В изголовье могилы был установлен памятник – четырехгранная усеченная пирамида, увенчанная пятиконечной металлической звездой, окрашенной в красный цвет. Материал - искусственный камень.

На лицевой грани пирамиды - мемориальная табличка. Материал - металл, на табличке текст: «Фейхоо Хоакин (Федоров Петр Петрович) Погиб 6 марта 1943 г.»

В 1980-х годах XX века на могиле установлен новый памятник - стела в виде параллелепипеда неправильной формы из гранита.

В верхнем углу стелы изображена пятиконечная звезда. Чуть ниже, ближе к середине, в стелу вмурована фотография Фейхоо Хоакима. Ниже фотографии выбит мемориальный текст: «Воину-интернационалисту Фейхоо Хоакиму 1902-1941 от ялтинских коллективов торгово-кулинарного училища ГПТУ-21 и Краснолесской школы-интерната» (Дата смерти Фейхоо Хоакима указана неверно).

* * *

Памятный знак в честь крымских партизан.

Дата событий: 1941-1944 гг.

Симферопольский район, Добровский с/с, с. Краснолесье, территория спортивной школы-интерната олимпийского резерва.

Памятник истории местного значения.

Приказ Министерства культуры и туризма Украины от 25.10.2010 №957/0/16-10, охранный №1686-АР.

Охранная зона в радиусе 10 м от центра основания памятника, утверждена решением Крымского облисполкома от 15.01.1980 №16.

Осенью 1941 г. многие жители с. Краснолесье / бывш. Тавель / ушли в партизанские отряды. Среди них председатель местного колхоза и Тавельского сельсовета П.Н. Миньков.

В 1941-1942 гг. в окрестностях Краснолесья действовали отряды 3-го партизанского района / командир - Г.Л.Северский, майор пограничных войск, комиссар - В.И. Никаноров /.

В 1943-1944 гг. здесь совершали боевые операции против гитлеровцев партизаны 1-й бригады Северного соединения /командир Ф.И. Федоренко/, и 6-й бригады Южного соединения /командир М.А.Самойленко/.

В составе Южного соединения сражался и 6-й отряд, куда входили жители села Краснолесье.

Осенью 1943 г. его возглавил Н.Д.Дементьев, комиссаром стал А.А.Сермуль.

Памятный знак в честь крымских партизан установлен в 1966 г.

В 1970 г. справа от памятного знака установлена мемориальная плита в честь майора Советской Армии Фейхоо Хоакина /Федорова П.П./, погибшего в районе с. Краснолесье 06.03.1943 г.

Памятный знак находится в парке Краснолесской спортивной школы – интерната олимпийского резерва и представляет собой правильный параллелепипед, установленный на плоской горизонтальной плите. Материал - бетон с мраморной крошкой.

Памятный знак по углам окантован металлом. На лицевой его грани надпись: «1941-1945»; на тыльной – бронзированная 5-конечная звезда и металлическая лента с текстом: «Вечная слава». На правой грани – мемориальная надпись: «Партизанам

6 отряда Южного соединения Миньков П.Н., Линдарор Г.Н., Броженко Н.Д., Лищенко И.П., Дахнов П.Н., Мокриди С.Г., Мокриди Н.Н., Рагулин И.Б., Шланчак А.П., Туркалов П.Д., Дворченко Ф., Савоглы Ф.Д., Хазаров Д.С.». Памятный знак установлен на основании из бутового камня, скрепленного бетоном.

Справа к памятному знаку примыкает мемориальная плита. Материал - диорит. Текст надписи на плите: «Вечная слава герою испанскому коммунисту майору Фейхоо Хоакин /Федоров Петр Петрович/. Погиб в борьбе с фашистами 6 марта

1943 г. в селе Краснолесье». Плита установлена на бетонном основании. Надпись символическая, так как похоронен Федоров П.П. на кладбище села Краснолесье.

* * *

Братская могила советских воинов и партизан.

Дата сооружения: 1943 г., 1944 г.

Симферопольский район, Добровский с/с, с. Перевальное, 20-й км трассы Симферополь-Алушта.

Памятник истории местного значения.

Приказ Министерства культуры и туризма Украины от 25.10.2010 №957/0/16-10, охранный №1700-АР.

Охранная зона в пределах ограды, утверждена решением Крымского облисполкома от 15.01.1980 №16

В ночь на 7 ноября 1943 г. 17-й партизанский отряд под командованием О.А.Козина уничтожил

в д. Чавке (с.Сорокино, в настоящее время территория с.Перевальное) 70 солдат и офицеров противника, захватил батальонный миномет, 2 станковых и 7 ручных пулеметов, 10 тысяч мин, 1 миллион патронов, 32 лошади, уничтожил склад взрывчатых веществ.

22 ноября 1943 г. 17-й, 20-й, 22-й отряды 6 партизанской бригады Южного соединения под командованием старшего лейтенанта Г.Ф.Свиридова совершил налет на гарнизон врага в д. Ангара (ныне с. Перевальное). В братской могиле погребены партизаны, погибшие 7 и 22 ноября

1943 г. в боях с фашистами в районе села Перевального, а также советские воины, погибшие в апреле 1944 г. в боях с фашистами в период освобождения Крыма – капитан А.Н.Белоусов (номер воинской части не установлен) и Н.Г.Верещагин из 134-го артиллерийского полка.

В 1961 г. на братской могиле установлен памятник. Автор неизвестен.

Братская могила находится на 20-м км шоссе Симферополь - Алушта, справа от дороги у подножия естественной возвышенности.

Памятник сооружен за могилой и представляет собой сужающийся кверху четырехгранный обелиск на постаменте в виде усеченной четырехгранной пирамиды. Материал памятника - искусственный камень (бетон с диоритовой крошкой).

На каждой из граней постамента – выступающие арки с замковым камнем. На лицевой грани обелиска в нижней его части мемориальная надпись: «Вечная слава героям - партизанам, павшим в боях за освобождение Крыма от фашистских захватчиков в 1941-1944 гг.».

На остальных трех гранях – лепной орнамент в виде лавровых венков, выполненный из гипса и бронзированный.

Подиум двухступенчатый. По его углам на четырехгранных постаментах установлены символические погребальные бетонные урны.

Могила ограждена деревянным штакетником.

* * *

Братская могила советских воинов.

Дата событий: 1941-1944 гг.

Симферопольский район, Добровский с/с, с. Перевальное, 22-й км трассы Симферополь - Алушта, напротив транспортной подстанции.

Памятник истории местного значения.

Приказ Министерства культуры и туризма Украины от 25.10.2010 №957/0/16-10, охранный №1701-АР.

Охранная зона в пределах ограды, утверждена решением Крымского облисполкома от 15.01.1980 №16.

В братской могиле захоронены советские воины, павшие в боях с гитлеровцами осенью 1941 года А.Н.Коваль и А.Е.Михайленко, погибшие 6.11.1941 г. и С.М.Станкевич /номера воинских частей не известны/.

В братской могиле захоронено более 40 воинов Советской Армии, павших в боях с фашистами в апреле 1944 г. в период освобождения Крыма. Установлены фамилии лишь некоторых из них: матрос М.А.Топтыгин /погиб 15.04.1944 г./ рядовой Ф.М.Тонкошкур /погиб 17.04.1944 г./ - номера воинских частей неизвестны; К.Д.Романов из 152-го отдельного механизированного стрелкового батальона.

В 1960 г. на братской могиле сооружен памятник. Автор памятника неизвестен.

Братская могила находится на 22 км шоссе Симферополь - Алушта, слева от дороги.

Памятник представляет собой скульптурную фигуру воина в пилотке и плащ-накидке с автоматом в руках. Материал – бронзированный бетон.

Постамент в виде параллелепипеда установлен на невысоком основании. Материал - бетон. На лицевой грани постамента надпись: «Вечная слава героям, павшим в борьбе за освобождение Крыма от немецко-фашистских захватчиков в годы Великой Отечественной войны. 1941-1945 гг.», сверху – лепной орнамент в виде лаврового венка, выполненный из гипса и бронзированный.

Подиум – двухступенчатый. По четырем его углам установлены вазы для цветов.

Постамент и подиум облицованы зеленой и черной плиткой.

Братская могила обнесена оградой в виде металлической решетки.

* * *

Памятный знак «Партизанская шапка».

Дата событий: 1941-1944 гг.

Симферопольский район, Добровский с/с, с. Перевальное, 27-й км трассы Симферополь-Алушта, у левой обочины дороги.

Памятник истории местного значения.

Приказ Министерства культуры и туризма Украины от 25.10.2010 №957/0/16-10, охранный №1679-AP.

Охранная зона в радиусе 25 м от центра памятника, утверждена решением Крымского

облисполкома от 15.01.1980 №16.

Партизанская борьба в тылу врага на Крымском полуострове началась в ноябре 1941 г. и продолжалась до мая 1944 г. Отряды народных мстителей объединялись в два крупных - Северное и Южное - соединения Крымских партизан. Рядом с гражданами Советского Союза за свободу и независимость нашей Родины сражались: испанец Б.Асунсион, словацкие антифашисты В.Новак, Ф.Сврчек, И.Хоцина, Ф.Шмидт, Я.Дудашек, Ф.Бабиц, которые погибли в боях против общего врага – германского фашизма. В период немецко-фашистской оккупации Крыма (с ноября 1941 г. по 16 апреля 1944 г.) в районе села Перевальное (бывш. Ангара) активно действовали партизаны 3-го Симферопольского отряда (командир П.В.Макаров), Алуштинского отряда (командир Д.Ф.Ермаков) и другие партизанские отряды. Здесь народные мстители, передвигаясь из Госзаповедника в Зуйские и Белогорские леса и обратно, с боями переходили шоссе, тщательно охраняемое гитлеровцами. В районе с. Перевальное (бывш. с. Ангара), на месте, где партизаны нередко сражались с врагом, в честь павших народных мстителей установлен памятник. 21 июня 1963 г. был открыт памятник партизанской славы, получивший известность как «Партизанская шапка». Памятник построен каменотесами треста «Юждорстрой» по эскизу бывшего партизана Н.Д.Лугового. Художник Э.М.Грабовецкий, скульптор Б.В.Усачев, художник И.С.Петров, архитектор Л.П.Фруслов. Центральная часть памятника представляет собой неправильной формы диоритовую глыбу, которую наискось пересекает вставка из полированного красного мрамора. Она напоминает головной убор, который обычно носили народные мстители, поэтому и называется «Партизанская шапка». Перед памятником установлена, вылитая из металлического сплава мемориальная доска с текстом: «Огромную и активную помощь советским войскам... оказывали крымские партизаны». Представитель ставки Верховного главнокомандующего маршал А.М.Василевский. За два с половиной года борьбы с фашистскими оккупантами Крымские партизаны провели 252 боя, уничтожили до 30 тысяч солдат и офицеров противника, пленили свыше 4 тысяч, пустили под откос 79 воинских эшелонов, уничтожили и захватили много вражеской военной техники. В схватках с врагом погибло свыше 4 тысяч партизан и подпольщиков». Справа от «Партизанской шапки» установлена горизонтальная диоритовая

стела с горельефами партизан. Слева от памятника установлены две мемориальные доски, отлитые из металлического сплава, окрашенные в белый цвет.

* * *

Братская могила жертв фашизма.

Дата событий: 1941-1944 гг.

Симферопольский район, Добровский с/с, с. Пионерское, северная окраина села, в 350 м на северо-восток от моста через р. Салгир.

Памятник истории местного значения.

Решение Крымского облисполкома от 20.02.1990 №48, охранный №3242.

Охранная зона в пределах ограды, утверждена решением Крымского облисполкома от 20.02.1990 №48.

В период временной оккупации Симферопольского района немецко-фашистскими захватчиками, в феврале 1942 года, вблизи села Джолман (ныне Пионерское), на возвышенности, согласно Акта симферопольской районной государственной комиссии по установлению злодеяний немецко-фашистских захватчиков на территории Добровского сельского совета от 1944 года, были расстреляны мирные жители.

На братской могиле жертв фашизма был установлен памятник. Памятник в виде каменной глыбы на постаменте, установленной на ступенчатом основании. На лицевой стороне глыбы установлены две мемориальные доски с текстом: «Никто не забыт, ничто не забыто», «На этом месте в годы Великой Отечественной войны 7 февраля 1942 года фашистскими захватчиками были расстреляны советские граждане Апостолиди И.Д., Богаров П.Н., Иванов В., Костелов Л.Д., Криушин С.Г., Курчетников Н., Мазур Н.И., Митянин А.И., Прищепка А.И., Решетников И., Саввопуло К.И., Сидельников Н.И., Снетко В.М., Терсин С.Г., Шонов М.К., Шонов В.К.». Братская могила жертв фашизма ограждена бетонным бордюром.

* * *

Памятный знак в честь крымских партизан.

Дата событий: 1941-1944 гг.

Симферопольский район, Добровский с/с, с. Пионерское, в 3,0 км к западу от села, у дороги к тубсанаторию.

Памятник истории местного значения.

Приказ Министерства культуры и туризма Украины от 25.10.2010 №957/0/16-10, охранный №1681-AP.

Охранная зона в радиусе 5 м, утверждена

решением Крымского облисполкома от 15.01.1980 №16. В 1941-1944 годах в районе села Пионерское партизаны совершили немало отважных боевых операций. В 1941-1942 гг. здесь действовал 1-й Симферопольский партизанский отряд. В марте 1942 г. группа бойцов отряда во главе с командиром Виктором Ходоренко, возвращаясь с боевого задания, неподалеку от села встретилась с фашистскими карателями. Партизаны вступили в неравный бой. Из 17 человек в живых осталось четверо. Смертью храбрых пали Кузьма Оксенов, Сергей Дмитриев, Израиль Зингер, Петр Кривулин, Исаак Лившиц, Юрий Ноганкин, Константин Попазуло, Василий Рыбалкин, Иосиф Турбазо, Глеб Федоров, Никита Хроленко и партизанский командир Виктор Ходоренко.

В апреле 1944 г. партизаны 6-го отряда Южного соединения (командир – Николай Иванович Дементьев, комиссар – Андрей Сермуль) атаковали у Пионерского отступающие из Симферополя под натиском советских войск части гитлеровцев, уничтожив при этом более 100 вражеских солдат и офицеров. Были взяты пленные, среди которых оказались подрывники с большим количеством взрывчатки. Они должны были совершить диверсии на плотине Аянского водохранилища. Так был спасен единственный в то время источник, питавший водой город.

Памятный знак в честь крымских партизан сооружен в мае 1970 года, комсомольцами треста «Симферопольпромстрой».

Памятный знак установлен на естественной возвышенности в 3 м справа от дороги, ведущей к республиканской туберкулезной больнице, на расстоянии 0,5 км от корпусов больницы, и представляет собой плоскую четырехгранную стелу с резко скошенной правой гранью. Материал – бетон с мраморной крошкой. В верхней части стела наискось пересекается полосой из битого красного стекла. На лицевой стороне стелы была укреплена мраморная мемориальная доска с текстом: «Партизанам Крыма от комсомольцев треста Симферопольпромстрой. Май 1970г.»

В настоящее время на лицевой стороне стелы укреплена металлическая пластина, окрашенная в белый цвет с текстом: «Партизанам Крыма от благодарных земляков».

* * *

Братская могила советских воинов.

Дата событий: 1944 г.

Симферопольский район, Добровский с/с, с. Пионерское, сельское кладбище.

Памятник истории местного значения.

Решение Крымского облисполкома от 05.09.1969 №595, охранный №1699.

Охранная зона в границах захоронения, утверждена решением Крымского облисполкома от 15.01.1980 №16.

В братской могиле захоронены советские воины, погибшие, в апреле 1944 года, в районе села Джолман (ныне Пионерское) при освобождении Крыма от немецко-фашистских захватчиков.

В 1960 году на братской могиле был сооружен памятник.

Памятник представляет собой вертикальную стелу, с примыкающей, к ней слева, четырехгранной колонной, на трехступенчатом постаменте, установленном на основании. На вершине колонны установлена символическая погребальная урна. На лицевой стороне стелы установлена мемориальная плита с текстом: «Вечная память воинам, павшим в боях за освобождение Крыма в годы Великой Отечественной войны 1941-1945 годах». В центре основания устроена цветочная клумба.

* * *

Могила неизвестного советского воина

Дата событий: 1941 г., 1944 г., перезахоронение 2013 г.

Симферопольский район,
Добровский сельский совет, с. Лозовое,
площадка в районе улицы Ялтинской между №90 (отделение почтовой связи) и №88А (ресторан «Ай-Петри).

Вновь выявленный объект культурного наследия Оборонительная операция войск 51-й Армии и Приморской Армии, проведенная 18 октября - 16 ноября во взаимодействии с Черноморским флотом. В конце сентября, после того как войскам немецко-фашистской группы армий «Юг» удалось восточнее Киева нанести поражение Юго-Западному фронту, а отступавшие части Красной армии еще не успели закрепиться на новых рубежах, вражеское командование решило овладеть Донбассом и Крымом. В середине октября оно сосредоточило для наступления на Крым 7 пехотных дивизий 11-й Армии, румынский горный корпус (2 бригады) и значительные силы авиации. Оборонявшая Крым 51-я Армия (генерал-полковник Ф.И.Кузнецов) и прибывавшая туда из Одессы Приморская Армия (генерал-майор И.Е.Петров) насчитывали 4 кавалерийских и 12 стрелковых дивизий. Из них на наиболее опасном, северном, направлении занимали оборону 5 дивизий - 4 на Ишуньских позициях и

1 на Чонгарском перешейке. Противник перешел в наступление 18 октября, когда Приморская Армия еще не подошла. Главный удар через Перекопский перешеек наносили войска 11-й Армии, вспомогательный (через Чонгарский мост) - части румынского корпуса. Используя численное превосходство сил, противник к 20 октября прорвал Ишуньские позиции. Части Красной армии оказались в тяжелом положении. В степной части Крыма не было подготовленных в инженерном отношении рубежей, на которых можно было бы закрепиться. В целях улучшения управления Ставка ВГК объединила действовавшие в Крыму сухопутные и морские силы, создав 22 октября командование войск Крыма во главе с вице-адмиралом Г.И.Левченко, подчинив ему 51-ю и Приморскую Армию и Черноморский флот. Ведя непрерывные тяжелые бои, Приморская Армия вынуждена была отойти к Севастополю. 51-я Армия, ослабленная в боях, не смогла остановить врага на Керченском полуострове и отошла к Керчи, а 16 ноября была эвакуирована на Таманский полуостров. В конце октября - в начале ноября 1941 года под натиском превосходящих сил противника части Приморской армии отходили из степного Крыма к Севастополю. Части армии направились к Ай-Петри, намеревались оттуда спуститься к морю. Фашисты бросили две дивизии по направлению к Алуште с тем, чтобы в кратчайший срок выйти на Южный берег и преградить советским войскам дорогу на Севастополь. Однако форсированного марша у гитлеровцев не получилось, на всем пути до южного бережья им пришлось отбивать атаки 184-й стрелковой дивизии, сформированной из пограничников. Более двух суток в Салгирской долине вели ожесточенный бой советские воины с немецко-фашистскими захватчиками. В апреле 1944 года, в ходе наступательной операции по освобождению Южного берега Крыма на территории в Салгирской долине велись боевые действия. Советских воинов, погибших в боях с немецко-фашистскими захватчиками, хоронили в одиночных и братских могилах.

В 2013 году при проведении работ, связанных с расширением дорожного полотна, останки неизвестного советского воина, которые были захоронены в могиле, расположенной с правой стороны автомобильной дороги М18 Харьков - Симферополь - Алушта - Ялта км 683+705 (село Привольное), были торжественно перезахоронены в село Лозовое. На могиле неизвестного советского воина установлен памятник в виде пирамиды,

увенчанной пятиконечной звездой. На лицевой грани памятника укреплен мемориальная доска с текстом: «Неизвестному солдату Вечная Слава». Захоронение ограждено металлической оградой.

* * *

Памятный знак в честь воинов-односельчан, павших на фронтах Великой Отечественной войны.

Дата событий: 1941-1945 гг.

Симферопольский район, Донской с/с, с. Донское.

Памятник истории местного значения.

Решение Крымского облисполкома от 15.04.1986 №164, охранный №3065.

Охранная зона в радиусе 15 м от центра основания памятного знака, утверждена решением Крымского облисполкома от 15.04.1986 №164.

На фронтах Великой Отечественной войны с немецко-фашистскими захватчиками сражались 150 жителей села Кернеуч (ныне Донское), из них 48 человек погибли за свободу и независимость нашей Родины, 91 за проявленное мужество и отвагу награждены орденами и медалями.

В 1982 году честь воинов-односельчан, погибших на фронтах Великой Отечественной войны, в селе Донское установлен памятный знак.

Памятный знак представлен скульптурой советского воина в полный рост с автоматом в правой руке, установленной на постаменте. Памятный знак установлен на основании, подьемы, которого обустроены ступенями. Справа, у основания, установлена стела на постаменте, на лицевой стороне, которой выбит мемориальный текст: «Односельчанам, погибшим в годы Великой Отечественной войны», фамилии односельчан «Вечная память».

* * *

Братская могила советских воинов.

Дата событий: 1944 г.

Симферопольский район, Донской с/с, с. Донское, сельское кладбище.

Памятник истории местного значения.

Решение Крымского облисполкома от 05.09.1969 №595, охранный №1723.

Охранная зона в пределах ограды, - утверждена решением Крымского облисполкома от 15.01.1980 №16.

В братской могиле захоронены советские воины, погибшие, в апреле 1944 года, в районе

села Кернеуч (ныне Донское) при освобождении Крыма от немецко-фашистских захватчиков. Общее число погибших и номера воинских частей не установлены, известны две фамилии: Неделин И.П. и Мещеряков Б.В.

В 1950 году на братской могиле сооружен памятник.

Памятник в виде четырехгранной пирамиды на ступенчатом постаменте, увенчанный пятиконечной звездой, установленный на основании. На лицевой стороне, верхней ступени, постамента установлена мемориальная доска с текстом: «Вечная память героям, павшим за честь и независимость нашей Родины в Великой Отечественной войне Неделин И.П., Мещеряков Б.В. и другие. 1941-1945».

* * *

Братская могила советских воинов.

Дата событий: 1944 г.

Симферопольский район, Донской с/с, с. Нижнекурганное, сельское кладбище

Памятник истории местного значения

Решение Крымского облисполкома от 05.09.1969 №595, охранный №1724.

Охранная зона в пределах ограды, - утверждена решением Крымского облисполкома от 15.01.1980 №16.

Весной 1944 года, в период освобождения Крыма от немецко-фашистских захватчиков, над селом Нижняя Асма (ныне Нижнекурганное) был сбит советский тяжелый бомбардировщик. Пять советских летчиков захоронили в братской могиле на сельском кладбище. Фамилии летчиков и номер авиационной части не установлены.

В 1967 году на братской могиле был сооружен памятник, в 1990-х годах заменен. Памятник представляет собой обелиск, в виде вертикальной стелы на постаменте, установленной на основании. В центре, на лицевой стороне, стелы установлена мемориальная доска с текстом: «Вечная слава, павшим за честь и независимость нашей Родины в Великой Отечественной войне 1941-1945 года». На основании, перед стелой, установлена наклонная плита с мемориальным текстом: «Вечная слава погибшим летчикам» (в настоящее время текст утрачен); в верхней части плиты высечены стилизованная пятиконечная звезда, в нижней - двухлопастный винт. Основание вокруг памятника вымощено бетонными плитами.

* * *

Братская могила советских воинов.

Дата событий: 1944 г.

Симферопольский район, Журавлевский с/с, с. Журавлевка, в парке.

Памятник истории местного значения.

Решение Крымского облисполкома от 15.04.1986 №164, охранный №3066.

Охранная зона - в радиусе 5 м от центра основания памятника, - утверждена решением Крымского облисполкома от 15.04.1986 №164

В апреле 1944 года при освобождении Крыма от немецко-фашистских захватчиков, в районе села Минлерчик, погибло два советских воина, останки, которых в 1986 году с почестями перезахоронили в братскую могилу, в парке, села Журавлека. В 1986 году на братской могиле был сооружен памятник.

Памятник представляет собой комплекс, состоящий из центральной скульптуры – воина на постаменте и, на заднем плане, горизонтальной стелы, установленный на подиуме. Перед постаментом установлены две наклонные плиты с текстом: «Вечная память воинам односельчанам» и фамилии воинов (см. приложение), «капитан Рымарев Василий Емельянович, рядовой Волынский Борис Семенович». На лицевой стороне стелы, слева, мемориальный текст: «Имена Ваши вечно живые, подвиги Ваши бессмертны», справа, рельефное изображение склоненных Красных знамен. Подиум, обустроен ступенями, на углах которых, установлены даты Великой Отечественной войны «1941», «1945». Площадка перед памятником вымощена бетонными плитами, в центре, установлен стилизованный Вечный огонь в виде пятиконечной звезды, территория вокруг памятника благоустроена и озеленена.

* * *

Место боев партизан.

Дата события: 1943 г.

Симферопольский район, Мазанский с/с, шоссе Симферополь-Феодосия, у поворота на с. Мазанка.

Памятник истории местного значения.

Решение Крымского облисполкома от 05.09.1969 №595, охранный №1680.

Охранная зона в радиусе 5 м от центра памятника, утверждена решением Крымского облисполкома от 15.01.1980 №16.

В годы Великой Отечественной войны в одном строю с советскими патриотами сражались против немецко-фашистских захватчиков словацкие антифашисты. В 1943 году большие группы чехословаков из дивизии «Быстря» начали

переходить на сторону Красной Армии.

В районе Бердянска, где моторизованная дивизия охраняла побережье, словаки без единого выстрела пропустили советский морской десант, а когда, выполнив свою задачу, десантники возвращались, с ними ушло много словаков. Немецкое командование перебросило дивизию «Быстря» в Крым. В Крыму части дивизии были разбросаны по всему полуострову. Чехословацкие антифашисты вступили в контакт с крымскими партизанами и в их рядах мужественно сражались с немецко-фашистскими захватчиками. Одна из боевых операций, в которой участвовали советские и словацкие партизаны, была проведена в сентябре 1943 года в районе шоссе Симферополь-Феодосия, когда партизанская группа разгромила автоколонну фашистов.

Памятный знак на месте этих событий был установлен в 1966 году.

Памятник представляет собой вертикальную, неравностороннюю плоскую стелу, установленную на постаменте. На лицевой стороне стелы установлена мемориальная доска с текстом: «В этом районе 4.XI.1943 советские и чехословацкие партизаны разгромили фашистскую автоколонну».

* * *

Братская могила партизан.

Дата событий: 1943 г.

Симферопольский район, Мазанский с/с, с. Мазанка, сельское кладбище.

Памятник истории местного значения.

Решение Крымского облисполкома от 05.09.1969 №595, охранный №1725.

Охранная зона в пределах ограды, утверждена решением Крымского облисполкома от 15.01.1980 №16.

На сельском кладбище села Мазанка, в братской могиле захоронены партизаны Чепурко Д.Н. и Кузьмин Я.В., погибшие в бою с немецко-фашистскими захватчиками 23 января 1943 году. В годы Великой Отечественной войны многие жители сел Мазанского сельского совета стали партизанами Зуйского отряда, среди них - председатель местного колхоза Кузьмин Я.В., председатель сельсовета Ерохин В.М., Якимочкин А.Н. директор школы. Кузьмин Я.В. посмертно награжден медалью «За отвагу».

В 1947 году на братской могиле был установлен памятник, в 1977 году проведены ремонтно-реставрационные работы памятника. Памятник в виде четырехгранной пирамиды на трехступенчатом постаменте, установленный

на основании. На лицевой стороне памятника, в верхней части, вмонтированы две овальные фотографии на керамике - портреты партизан; ниже мемориальный текст: «Кузьмин Яков Васильевич (1906) Чепурко Лука Никитович (1899) крымские партизаны с 30.10.1941, погибли в неравном бою 23.01.1943. Вечная Вам благодарность и слава». Братская могила ограждена металлической оградой.

* * *

Место боев пограничников.

Дата события: 1941 г.

Симферопольский район, Мазанский с/с, с. Мазанка, сельское кладбище.
Памятник истории местного значения
Решение Крымского облисполкома от 05.09.1969 №595, охранный №1682.

Охранная зона в радиусе 20 м от центра памятника, утверждена решением Крымского облисполкома от 15.01.1980 №16.

Осенью 1941 года в Крыму была сформирована 184-я стрелковая дивизия, которую составили подразделения Черноморского пограничного округа, командиром был назначен начальник штаба войск округа полковник В.Л.Абрамов, заместителем командира - батальонный комиссар Н.Н.Ильченко. Дивизия в октябре 1941 года начала сосредотачиваться северо-восточнее поселка Зуя вдоль шоссе Симферополь-Феодосия. В ноябре 1941 года противник захватил Симферополь, шоссе Симферополь-Феодосия и перекрыл дорогу на Алушту. Дивизия оказалась отрезанной от основных сил Красной Армии в Крыму. Особенно сильный удар был нанесен в районе села Мазанка, где оборонялся 262-й полк под командованием майора Г.А.Рубцова. В течение первого дня боев пограничники уничтожили 20 вражеских танков, 11 минометов, несколько сотен солдат и офицеров. Три дня удерживала дивизия свои позиции. Затем, получив распоряжение соединиться с Приморской армией, отошла на Севастополь. Более 1000 бойцов и офицеров вырвались из вражеского окружения.

Памятный знак на месте боев пограничников был открыт в 1967 году, в мае 1975 года памятник заменен. Памятный знак представляет собой обелиск в виде многогранного шпилья, увенчанного пятиконечной звездой, установленного на высоком, двухступенчатом постаменте. На лицевой стороне, нижней ступени, постаменту установлена мемориальная доска с текстом: «Слава героям - пограничникам 184 стрелковой

дивизии, погибшим в боях с немецко-фашистскими захватчиками в ноябре 1941 года». Площадка вокруг памятного знака вымощена бетонными плитами, территория ограждена и озеленена.

* * *

Памятный знак в честь воинов-односельчан.

Дата событий: 1941-1945 гг.

Симферопольский район, Мазанский с/с, с. Мазанка, сквер у Дома культуры
Памятник истории местного значения
Решение Крымского облисполкома от 05.09.1969 №595, охранный №1732

Охранная зона в радиусе 6 м от центра памятника, утверждена решением Крымского облисполкома от 15.01.1980 №16.

На фронтах Великой Отечественной войны с немецко-фашистскими захватчиками сражались 268 жителей села Мазанка, из них 109 жителей села погибли за свободу и независимость нашей Родины, 88 награждены орденами и медалями.

В 1974 году честь воинов-односельчан, погибших на фронтах Великой Отечественной войны, в селе Мазанка установлен памятный знак.

Автор памятного знака скульптор С.С.Карташов. Памятный знак представляет собой двухфигурную скульптурную композицию воина и медицинской сестры на высоком постаменте, установленном на ступенчатом основании. На лицевой стороне постаменту установлена мемориальная доска с текстом: «Вечная память, павшим за Родину в Великой Отечественной войне 1941-1945 годах» и фамилии односельчан. Площадка вокруг памятного знака вымощена бетонными плитами и благоустроена и озеленена.

* * *

Братская могила бойцов 54-й батареи береговой обороны Черноморского флота.

Дата событий: 1941 г.

Симферопольский район, Николаевский п/с, пос. Николаевка, западная окраина села, у сельского кладбища.

Памятник истории местного значения.
Решение Крымского облисполкома от 05.09.1969 №595, охранный №1691.

Охранная зона в границах мемориального комплекса, утверждена решением Крымского облисполкома от 15.01.1980 №16.

В братской могиле захоронены бойцы 54-й батареи береговой обороны Черноморского флота, погибшие в боях с фашистскими захватчиками осенью 1941 года. В октябре

1941 года четырехорудийная 100-мм батарея, которой командовал лейтенант Заика И.И., открыла огонь по мотопехоте и танкам бригады Циллера, прорвавшейся из Сакского района вдоль морского побережья. Три дня черноморцы вели неравный бой с противником. Помощь бойцам оказывали и женщины - жены: командира батареи, военфельдшера Портнова, старшины артиллерийской группы Зарицкого. Фашисты потеряли до 30 танков и бронемашин, много другой боевой техники, более 700 солдат и офицеров. Тральщик «Искатель» и сторожевые катера №031 и №061, посланные из Севастополя за заблокированным с суши гарнизоном, не смогли подойти к берегу, к Николаевке были направлены две шлюпки. По скрученному телефонному кабелю в них спустились с обрыва 28 бойцов батареи. Отход прикрывала группа под командованием лейтенанта Заикой И.И., которая впоследствии пробралась к партизанам. Лейтенант Заика И.И. стал начальником штаба, а затем и командиром 10-го партизанского отряда.

В 1970 году на братской могиле моряков 54-й батареи береговой обороны Черноморского флота установлен новый памятник.

Памятник представляет собой комплексное сооружение. На площадке, покрытой бетонными плитками с рельефными изображениями якорей и звезд установлен обелиск в виде параллелепипеда на основании. В нижней части, каждой из четырех граней, обелиска изображение года «1941». За обелиском установлена горизонтальная стела, на лицевой стороне, которой барельефное изображение матроса и мемориальные плиты с текстами: «Анисимов, Близниченко, Бескостюк, Бакун, Бакчи, Гузиев Ф., Грушкин В., Дмитриенко, Дубецкий, Евдокимов, Самарин А.Ф., Новиков Д.Я., Нечай, Носовский, Колесник, Кардаш П.И., Калугин, Максимов, Голубев, Мороз М., Раззяврот, Полудиев, Шилин, Шайтес М., Яковлев, 37 неизвестных»; «Вечная память погибшим морякам 54 батареи, принявшим первый бой к подступам города-героя Севастополя». Памятник огражден оградой в виде бетонных столбиков, на которых навешана якорная цепь. Справа от обелиска на забетонированной площадке установлено 100-мм батарейное орудие, рядом с орудием установлены снаряды. На левой стороне батарейного орудия была установлена мемориальная доска с текстом: «Доблести и героизму воинов 54-й береговой батареи, первыми принявшими бой с немецко-фашистскими захватчиками на подступах к городу - герою Севастополю 30 октября 1941 года» (в

настоящее время утрачена). Территория вокруг памятника благоустроена, обустроена клумбами, дорожки, ведущие к памятнику вымощены бетонными плитами.

* * *

Братская могила жертв фашистского террора.

Дата событий: 1941-1944 гг.

Симферопольский район, Мирновский с/с, с. Мирное, ул. Белова, в 150 м на северо-запад от конечной остановки автобуса, в сквере, справа от дороги.

Памятник истории местного значения.

Решение Крымского облисполкома от 05.09.1969 №595, охранный №1693.

Охранная зона в радиусе 20 м от центра памятника, утверждена решением Крымского облисполкома от 15.01.1980 №16.

С весны 1942 года по апрель 1944 года на территории Крыма существовало несколько концентрационных и пересыльных лагерей, в которых содержались военнопленные, партизаны, подпольщики, граждане, попавшие в облавы, и другие граждане, задержанные оккупационными властями на территории Крыма. Два таких лагеря располагались в окрестностях Симферополя на территории так называемого «картофельного городка» и в совхозе «Красный». В этих лагерях содержалось несколько тысяч заключенных. Часть из них впоследствии была отправлена на принудительные работы в Германию, а часть (около 8000 человек) уничтожена.

В 1944 году во время работы Государственной комиссии по установлению злодеяний немецко-фашистских захватчиков были выявлены факты массовых расстрелов, издевательства над заключенными в этих лагерях. Ею были определены места массовых захоронений 1944 года и более раннего периода 1941—1942 годов, которые не раскрывались из-за санитарных соображений. Количество трупов убитых и замученных узников в данном случае, определялось путем опроса свидетелей, определения размеров ям, раскрытия небольших участков (шурфы) и подсчета в них количества трупов.

В соответствии с материалами, обнаруженными Государственной комиссией, в течение всего периода немецкой оккупации Крыма на территории совхоза «Красный» существовал концентрационный лагерь для мирных жителей, который в 1944 году был преобразован в сборный пункт смертников. По свидетельствам лагерь контролировали крымско-татарские добровольцы

из 152 батальона вспомогательной полиции «Shu-ta», которых начальник лагеря оберштандфюрер С.С. Шпекман привлекал для выполнения «самой тяжелой работы». Немцы периодически пригоняли сюда группы заключенных численностью от 400 до 2000 человек и уничтожали их. Государственной комиссией по установлению злодеяний немецко-фашистских захватчиков в акте от 17 мая 1944 года было установлено, что все заключенные в лагере, за исключением лиц, которым удалось различными способами вырваться из него, были уничтожены и захоронены на территории совхоза «Красный». Из лагеря систематически вывозились группы от 80 до 150 человек для уничтожения. Кроме того, для устрашения заключенных проводились расстрелы мелких групп от 3 до 5 человек на глазах заключенных. 27 октября 1943 года было организовано массовое уничтожение заключенных, выведено и расстреляно около 1500 человек.

За два с половиной года фашисты замучили и расстреляли не менее 8000 человек.

По свидетельству очевидцев в лагере господствовал варварский режим. При изнурительной и многочасовой работе в сутки выдавалась буханка хлеба на 6—8 человек и один литр баланды, состоявшей из воды и небольшого количества отрубей из перловки.

Людей использовали в качестве гужевого транспорта, их впрягали в повозки и телеги, груженные камнями и землей. При отсутствии работы заключенных заставляли перетаскивать камни и землю с одного места на другое и обратно. За провинность заключенных били палками и кнутом из проволоки и бычьей кожи.

В ночь с 10 на 12 апреля 1944 года с 8 часов вечера и до 3 часов утра немецкие палачи выводили заключенных по одному и мелкими группами и живыми сбрасывали в колодец глубиной до 24 метров. При вскрытии извлеченных тел лишь у 10 человек были обнаружены пулевые ранения. Медицинская экспертиза других извлеченных трупов (60 человек) установила, что они были сброшены в колодец живыми. В том колодце осталось еще около 200 трупов ...

2 ноября 1943 года из лагеря было вывезено не менее 1200 трупов, в двух километрах от лагеря в балке в Дубках они были облиты горючими веществами и сожжены. При обследовании комиссией места сожжения установлено, что в балке в Дубках сожжение трупов мирных жителей проводилось неоднократно в период 1942-1943 годов.

Поле, где происходило сожжение, представляет собой площадь в 340 кв. м. Здесь найдены обгоревшие человеческие кости, металлические детали одежды, а также куски смолы. По указанию местных жителей комиссией было найдено и обследовано второе место сожжения заключенных из лагеря - в конце сада совхоза «Красный», около птицефермы, площадка около 300 кв. м, где найдены те же вещественные доказательства, что и в вышеописанном месте сожжения.

Кроме того, на территории лагеря было выявлено более 20 ям, наполненных трупами людей. Комиссией было установлено, что в урочище Дубки рядом с территорией лагеря систематически привозили из СД, полевой жандармерии из лагеря, а также захваченных во время облав граждан, которых загоняли группами в капониры (ниши), где и расстреливали. Много жертв попадало в ямы живыми. Только в 4 полностью исследованных комиссией ямах найдено 415 трупов.

Опознано 122 человека, среди них - группа артистов и работников Крымгостеатра. Родственникам захваченных сообщали об отправке заключенных якобы в Севастополь, об этом же сообщалось и самим смертникам. При трупах в ямах найдены котомки, подушки, одеяла. В одной из ям с 211 трупами было найдено 153 мужских трупа со скрученными назад и связанными проволокой руками.

В братской могиле на территории бывшего совхоза «Красный», по ул. Белова, в районе конечной остановки, похоронены крымские партизаны, подпольщики, мирные граждане и советские военнопленные, замученные и расстрелянные фашистами и их пособниками.

В 1960 году на братской могиле был установлен памятник. Справа от могилы, обложенной каменным бордюром, прилегает памятник. Он является собой обелиск, который сужается кверху, состоит из 3-х блоков и установлен на кубическом по форме камне, на 4-х гранях которого укреплены пятиконечные звезды, сделанные из гипса и окрашенные в красный цвет. Материал - диабаз.

Постамент в виде четырехгранной усеченной пирамиды на трехступенчатом основании. Материал - бетон.

На лицевой грани постамента бетонными буквами выложена мемориальная надпись. Надпись на постаменте: «От комсомольцев Симферопольского района коммунистам и

комсомольцам, которые погибли в годы Великой Отечественной войны от зверской расправы немецких фашистов».

* * *

Памятный знак в честь воинов-односельчан.

Дата событий: 1917-1920 гг.,

1941-1945 гг.

Симферопольский район, Николаевский п/с,
п. Николаевка, ул. Советская.

Памятник истории местного значения.

Решение Крымского облисполкома от 05.09.1969
№595, охранный №1731.

Охранная зона в границах ограды, утверждена
решением Крымского облисполкома от 15.01.1980
№16.

На фронтах Великой Отечественной войны с
немецко-фашистскими захватчиками сражались
87 жителей села Николаевка, из них 33 жителя
погибли в борьбе с врагом за свободу и
независимость Родины, за проявленные мужество
и отвагу 56 жителей награждены орденами и
медалями Советского Союза.

В 1967 году честь воинов-односельчан, погибших
на фронтах Великой Отечественной войны, в
поселке Николаевка установлен памятный знак.

Памятный знак представляет собой обелиск
в виде четырехгранной пирамиды на
двухступенчатом постаменте, установленном на
трехступенчатом основании, подьемы, которого
обустроены ступенями. На обелиске установлены
мемориальные доски с текстами: «Вечная слава
воинам, героям – землякам, павшим в боях за
Советскую Родину в годы гражданской и Великой
Отечественной войн»; «Памятник сооружен
тружениками колхоза «Путь Ленина» в год 50-летия
Советской власти 1917-1967»; «Вспомним всех
поименно горем вспомним своим это нужно не
мертвым это надо живы». На нижней ступени
постаamenta, установлены плиты с фамилиями
воинов-односельчан, погибших в боях за Родину в
годы гражданской и Великой Отечественной войн
и мемориальная доска с текстом: «Председателю
Николаевского сельского совета с 1936 по 1941
Нагиленко Петру Кирилловичу, расстрелянному
немецко-фашистскими захватчиками 02.03.1942». На
основании, между подьемом, обустроенном
ступенями, на подиуме стилизованный Вечный
огонь в виде венка из дубовых ветвей.

Площадка возле памятного знака вымощена
бетонными плитами, территория вокруг памятного
знака ограждена оградой в виде столбиков, на
которых навешана якорная цепь.

* * *

**Памятный знак в честь воинов-односельчан,
павших на фронтах Великой Отечественной
войны.**

Дата событий: 1941-1945 гг.

Симферопольский район, Николаевский п/с,
с. Винницкое, у здания школы.

Памятник истории местного значения.

Решение Крымского облисполкома от 15.04.1986
№164, охранный №3067.

Охранная зона в радиусе 5 м от центра основания
памятника, утверждена решением Крымского
облисполкома от 15.04.1986 №164.

На фронтах Великой Отечественной войны с
немецко-фашистскими захватчиками сражались
жители сел Дёрткуль (ныне Раздолье) и
Винницкое, многие из них погибли за свободу
и независимость нашей Родины, многие за
проявленное мужество и отвагу награждены
орденами и медалями.

В 1985 году, честь воинов-односельчан, погибших
на фронтах Великой Отечественной войны, в селе
Винницкое, установлен памятный знак.

Памятный знак представляет вертикальную
стелу, установленную ступенчатом основании.
На лицевой стороне стелы выбит мемориальный
текст: «Памятный знак установлен в честь
жителей сел Винницкое и Раздолье, погибших в
годы Великой Отечественной войне 1941-1945.
Байсара Никифор Макарович, Бабокин Яков
Сергеевич, Гидулян Владимир Михайлович,
Ерохин Андрей Лаврентьевич, Коротун Леонид
Федорович, Урденко Дмитрий Павлович, Яценко
Иван Петрович».

Площадка вокруг памятного знака вымощена
бетонными плитами и обустроена клумбами.

* * *

Братская могила советских воинов.

Дата событий: 1944 г.

Симферопольский район, Николаевский п/с,
с. Тепловка, ул. Заводская.

Памятник истории местного значения.

Решение Крымского облисполкома от 05.09.1969
№595, охранный №1692.

Охранная зона в радиусе 5 м от центра памятника,
утверждена решением Крымского облисполкома
от 15.01.1980 №16.

В братской могиле захоронены советские
воины, погибшие в боях с немецко-фашистскими
захватчиками, в апреле 1944 года, в период
освобождения Крыма. В 1954 году на братской
могиле был сооружен памятник, в 1974 году

памятник заменен. Памятник представляет собой композицию, состоящую из двух, смыкающихся вертикальных, разновысотных стел и одной горизонтальной стелы, установленных на основании, подъем которого обстроен лестницей. На лицевой стороне, вертикальной стелы, в центре, крупными цифрами выложена надпись: «1944». Слева, к вертикальной стеле примыкает горизонтальная стела с рельефными изображениями трех красноармейцев. На лицевой стороне, горизонтальной и вертикальной стел, в нижней части, на торце плоской плите, крупными бетонными буквами выложен текст: «Вечная память разведчикам». Справа, от вертикальной стелы, на основании, установлена наклонная плита, на которой высечены строки из «Реквиема» Р.Рождественского: «Помните! Через века, через года,- помните! О тех, кто уже не придет никогда. Помните! Не плачьте! В горле сдержите стоны горькие стоны. Памяти павших будьте достойны!», в правом углу наклонной плиты рельефное изображение лавровой ветви, солдатской каски и автомата. Площадка основания и дорожка, ведущая к памятнику, вымощена бетонной плиткой, территория благоустроена и озеленена.

* * *

Братская могила жертв фашизма.

Дата событий: 1942 г.

Симферопольский район,
Николаевский п/с, с. Тепловка, южная окраина села, в 250 м на северо-запад от сельского кладбища.

Памятник истории местного значения.

Решение Крымского облисполкома от 20.02.1990 №48, охранный №3243.

Охранная зона 5,0 х 5,0 м, в пределах ограды, утверждена решением Крымского облисполкома от 20.02.1990 №48.

В январе 1942 года немецко-фашистскими захватчиками в городе Саки и в селе Михайловка в результате предательства были арестовано тринадцать человек, которые были связными партизан. По свидетельству жителей села Тепловки, работающих в саду, карателями были расстреляны и сброшены в яму тринадцать человек.

На месте расстрела советских граждан установлен памятник.

Памятник в виде вертикальной стелы, установленной на основании. На лицевой стороне стелы высечен мемориальный текст: «Здесь 16 января 1942 года были расстреляны фашистами

13 советских граждан: Соколов Г.И., Сащенко В.М., Залетдинов А.Н., Чижиков С.Е., Пидворко Ф.К., Сащенко В.И., Маруневич Д.С., Булатов А., Сфолов Н.И., Васильева и трое неизвестных. Никто не забыт, ничто не забыто».

Братская могила жертвам фашизма ограждена металлической оградой.

* * *

Братская могила советских воинов и памятный знак в честь воинов-односельчан.

Дата событий: 1941-1945 гг.

Симферопольский район, Новоандреевский с/с, с. Новоандреевка, рядом с «Горячим источником».

Памятник истории местного значения.

Решение Крымского облисполкома от 05.09.1969 №595, охранный №1722а.

Охранная зона в радиусе 10 м от центра памятника, утверждена решением Крымского облисполкома от 15.01.1980 №16.

В братской могиле захоронены советские воины, погибшие в боях с немецко-фашистскими захватчиками, в апреле 1944 года, в период освобождения Крыма.

На фронтах Великой Отечественной войны с немецко-фашистскими захватчиками сражались 200 жителей села Кашик-Дегирмен (ныне Новоандреевка), из них 76 человек погибло в борьбе с врагом, 38 человек за проявленное мужество и отвагу награждены орденами и медалями.

В 1976 году на братской могиле советских воинов и в честь воинов-односельчан, погибших на фронтах Великой Отечественной войны, в селе Новоандреевка, рядом с «Горячим источником» установлен памятный знак.

Памятный знак представляет собой двухфигурную скульптурную композицию на постаменте, установленную на горизонтальной стеле. Центральная фигура композиции - воин в каске со знаменем в левой руке, правая рука, согнутая в локте, сжимает ремень, рядом со знаменосцем - солдат в шинели с автоматом на груди. На лицевой стороне горизонтальной стелы мемориальный текст: «Никто не забыт, ничто не забыто». На подпорной стене перед памятником установлены семь плит с фамилиями воинов-односельчан, погибших на фронтах Великой Отечественной войны. Площадка перед памятным знаком имеет бетонное покрытие, территория вокруг памятного знака благоустроена и озеленена.

* * *

Братская могила советских воинов и партизан.

Дата событий: 1944 г.

Симферопольский район, Новоандреевский с/с, с. Новоандреевка, сельское кладбище.

Памятник истории местного значения.

Решение Крымского облисполкома от 05.09.1969 №595, охранный №1722.

Охранная зона в границах захоронения, утверждена решением Крымского облисполкома от 15.01.1980 №16.

В братской могиле захоронены советские воины, погибшие в апреле 1944 года в период освобождения Крыма от немецко-фашистских захватчиков и партизаны, погибшие в феврале 1944 года, во время Бешуйской операции.

На братской могиле советских воинов и партизан был сооружен памятник. Памятник в виде вертикальной стелы, установленной на ступенчатом основании. На лицевой стороне стелы рельефное изображение пятиконечной звезды стилизованной чаши Вечного огня. На лицевой стороне основания выбит мемориальный текст: «Кто погиб в бою будет жить в веках коль сражался он как герой. Здесь похороны, павшие в бою Бартоша А., Бакаев М., Старцев А., Корякин А.». Братская могила советских воинов и партизан ограждена металлической оградой.

* * *

Братская могила жертв фашизма.

Дата событий: 1942 г.

Симферопольский район, Первомайский с/с, с. Красное, в 1,2 км на юго-запад от села, у дороги на с. Первомайское.

Памятник истории местного значения.

Решение Крымского облисполкома от 20.02.1990 №48, охранный №3244.

Охранная зона 5,0 x 5,0 м, в пределах границ захоронения, утверждена решением Крымского облисполкома от 20.02.1990 №48.

В период временной оккупации Симферопольского района немецко-фашистскими захватчиками, в 1942 году, в 1,2 км к юго-западу от села Чалгары (ныне Красное), у дороги на село Первомайское, согласно Акта симферопольской районной государственной комиссии по установлению злодеяний немецко-фашистских захватчиков на территории Первомайского сельского совета от 14 июня 1944 года, были зверски уничтожены и сброшены в колодезь 210, ни в чем неповинных, мирных жителей.

В 1950 году на братской могиле жертв фашизма был установлен памятник (в настоящее время утрачен).

В 2012 году Частным предприятием «Туманный Альбион» в результате проведения поисковых работ определено местонахождение колодца, в который в период временной оккупации Симферопольского района немецко-фашистскими захватчиками, в 1942 году, сбрасывались мирные жители, в районе села Чалгары (ныне Красное). Колодец (К1) находится в 50 метрах от асфальтной дороги между селами Первомайское и Красное. Колодец накрыт двумя плитами перекрытия; диаметр колодца 2,5 метра; глубина колодца на момент обследования составляла около 30 метров; колодезь обложен известняковым камнем.

* * *

Могила летчика Зотова А.Л.

Дата событий: 1942 г.

Симферопольский район, Первомайский с/с, с. Красное, сельское кладбище.

Памятник истории местного значения

Решение Крымского облисполкома от 05.09.1969 №595, охранный №1696.

Охранная зона в границах захоронения, утверждена решением Крымского облисполкома от 15.01.1980 №16.

На сельском кладбище, в селе Красное, захоронен Зотов А.Л. - заместитель командира эскадрильи 45-го истребительного полка, который погиб 09 марта 1942 года при обороне Крыма от немецко-фашистских захватчиков.

Зотов А.Л. посмертно награжден орденом Боевого Красного Знамени.

В 1944 году местными жителями на могиле Зотов А.П. был сооружен памятник, в 2010 году заменен.

Памятник в виде горизонтальной стелы на двух прямоугольных опорах, установленной на основании. На лицевой стороне стелы портретное изображение Зотова А.Л. и мемориальный текст: «Зотов А.Л. погиб 09.03.1942 при обороне Крыма. От благодарных потомков в честь 65-й годовщины Победы в Великой Отечественной войне».

Вокруг захоронения установлено металлическое ограждение.

* * *

Памятный знак в честь воинов-односельчан.

Дата событий: 1941-1945 гг.

Симферопольский район, Первомайский с/с, с. Красное, ул. Комсомольская.

Памятник истории местного значения.
Решение Крымского облисполкома от 21.06.1983 №362, охранный №3007.

Охранная зона в радиусе 15 м от центра памятного знака, утверждена решением Крымского облисполкома от 21.06.1983 №362.

На фронтах Великой Отечественной войны с немецко-фашистскими захватчиками сражались жители села Чалгары (ныне Красное).

В 1976 году в честь воинов-односельчан, погибших на фронтах Великой Отечественной войны, в селе Красное, установлен памятный знак.

Памятный знак представляет собой композицию из разновысотных вертикальных стел, установленных на ступенчатом основании. На лицевой стороне, прямоугольной стелы рельефное изображение советского воина. В нижней части, к стелам примыкает плита с мемориальным текстом: «Никто не забыт, ничто не забыто». На основании установлен бетонный цветник, на торцевой стороне, которого написаны годы Великой Отечественной войны:

«1941-1945». Площадка основания вымощена бетонной плиткой.

* * *

Братская могила советских воинов и памятный знак в честь воинов-односельчан.

Дата событий: 1941-1945 гг.

Симферопольский район,
Первомайский с/с, с. Первомайское, у автобусной остановки.

Памятник истории местного значения.
Решение Крымского облисполкома от 05.09.1969 №595, охранный №1728.

Охранная зона 16,0 х 26,0 м, в пределах ограды, утверждена решением Крымского облисполкома от 15.01.1980 №16.

На фронтах Великой Отечественной войны с немецко-фашистскими захватчиками сражались жители сел, входящих в состав Первомайского сельского совета, многие из них погибли в борьбе с врагом, многие награждены орденами и медалями.

В братской могиле захоронены советские воины, погибшие в апреле 1944 года в период освобождения Крыма от немецко-фашистских захватчиков. В селе Первомайское, в честь воинов-односельчан, погибших на фронтах Великой Отечественной войны и советским воинам, установлен памятный знак. Памятный знак представляет

собой трехфигурную скульптурную композицию, на кубическом, с выпуклой лицевой гранью, постаменте, установленную трехступенчатом основании. В скульптурной композиции передан наступательный порыв советских воинов. На фоне развернутого Красного знамени устремились в атаку матрос, центральная фигура композиции, и два солдата. В правой, отведенной назад, руке матроса - автомат; левая рука согнута в локте, матрос пригибается к земле перед решающим броском на противника. За матросом, справа от знамени, в полный рост идет в атаку солдат с гранатой в правой руке, поднятой над головой. Слева от знамени, солдат с автоматом в руке, призывным жестом, поднимающий в атаку воинов. На выпуклой, лицевой грани, в верхней части, постамента мемориальный текст: «Воины-освободители села Первомайское. Воины-земляки, павшие в Великой Отечественной войне 1941-1945», ниже фамилий односельчан, погибших на фронтах Великой Отечественной войны (см. приложение) и мемориальный текст: «Жители села «Искра» помнят о вас». Рядом с памятным знаком расположена надгробная плита. Территория вокруг памятника ограждена оградой, благоустроена и озеленена.

* * *

Братская могила жертв фашистского террора.
Дата событий: 1941-1944 гг.

Симферопольский район, Перовский с/с,
с. Дубки, в 2,0 км на север от шоссе Симферополь-Николаевка, урочище «Дубки».

Памятник истории местного значения.
Решение Крымского облисполкома от 05.09.1969 №595, охранный №1710.

Охранная зона – в пределах кварталов №№1 и 2 Симферопольского лесхоззага, Партизанского лесничества (площадь кв.1 и 2: 49,8 и 32,1 га), – утверждена решением Крымского облисполкома от 20.02.1990 №48.

В годы Великой Отечественной войны в период оккупации Крыма немецко-фашистские захватчики было уничтожено свыше 23 тысяч мирных жителей и военнопленных. Массовые казни мирных жителей и военнопленных совершались в урочище «Дубки», территория совхоза Красный, Феодосийское и Севастопольское шоссе.

После освобождения Крыма от немецко-фашистских захватчиков в урочище «Дубки» было вскрыто более 20 ям, наполненных трупами мирных жителей и военнопленных.

В 1958 году на месте массовой гибели мирных

жителей и военнопленных установлен памятник, в 1990-х годах заменен. Автор памятника неизвестен.

Памятник представляет собой вертикальную стелу, установленную на ступенчатом постаменте. На лицевой стороне стелы, в центре, высечен мемориальный текст: «Здесь в годы Великой Отечественной войны немецко-фашистскими захватчиками зверски совершались массовые расстрелы советских граждан 1941-1944», ниже изображен стилизованный вечный огонь в виде пятиконечной звезды.

Площадка вокруг памятника вымощена бетонными плитами.

* * *

Могила советского воина И.В.Шевченко.

Дата событий: 1944 г.

Симферопольский район, Перовский с/с, с. Дубки, к северу от шоссе Симферополь-Николаевка, у поворота на с. Веселое.

Памятник истории местного значения.

Решение Крымского облисполкома от 05.09.1969 №595, охранный №1713.

Охранная зона радиусом 10 м от центра памятника, утверждена решением Крымского облисполкома от 15.01.1980 №16.

Шевченко Иван Васильевич (1914 - 1944) - воин Советской Армии (номер воинской части не установлен), участник боев за освобождение Крыма от немецко-фашистских оккупантов. Погиб или умер от ран после освобождения города Симферополя и похоронен в селе Дубки 16 апреля 1944 года.

В 1963 году на могиле Шевченко И.В. сооружен памятник. Памятник представляет собой четырехгранный обелиск, увенчанный пятиконечной звездой, установленный на двухступенчатом основании. На лицевой стороне обелиска: «Здесь похоронен Шевченко Иван Васильевич павший смертью храбрых в Великой Отечественной войне при освобождении Крыма от немецко-фашистских захватчиков 26.03.1944 – 16.04.1944».

Вокруг захоронения установлено ограждение в виде столбиков, на которых навешена цепь.

* * *

Памятный знак в честь воинов-односельчан.

Дата событий: 1941-1945 гг.

Симферопольский район, Перовский с/с, с. Залесье, ул. Победы, у здания школы.

Памятник истории местного значения.

Решение Крымского облисполкома от 15.01.1980

№16, охранный №2368.

Охранная зона в радиусе 15 м от центра памятника, утверждена решением Крымского облисполкома от 15.01.1980 №16.

На фронтах Великой Отечественной войны с немецко-фашистскими захватчиками сражались 178 жителей Перовского сельского совета, из них 19 человек за проявленные мужество и героизм награждены орденами и медалями, 36 человек погибли за свободу и независимость Родины, в их честь в селах Партизанском и Залесье были сооружены памятники воинам-односельчанам, погибшим в годы Великой Отечественной войны.

В 1974 году, в честь партизан, воинов-односельчан, погибших в годы Великой Отечественной войны, в селе Залесье, установлен памятный знак. Проект памятного знака разработан Турчиным Н.И., бригадиром строительного-оформительского бригады ордена Ленина птицефабрики «Южная».

Памятник представляет собой композицию, состоящую из двух стел вертикальной и горизонтальной на постаменте, установленной на основании, устроенном ступенями. На лицевой стороне вертикальной, расширяющейся кверху стеле, в верхней части, цифрами выложены годы Великой Отечественной войны: «1941-1945». Справа возле вертикальной стеле установлена горизонтальная, в форме прямоугольного треугольника, стела с рельефным изображением стоящего на коленях воина в каске и плащ-накидке, который держит в руках горсть родной земли. На торце постамента буквами был выложен текст: «Воинам - односельчанам, погибшим в годы Великой Отечественной войны» (в настоящее время текст утрачен). Перед памятным знаком, слева у основания, установлена плита, на которой высечены строки из «Реквиема» Р.Рождественского: «Помните! Через века через века, - помните! О тех, кто уже не придет никогда, Помните! Не плачьте! В горле сдержите стоны, горькие стоны. Памяти павших будьте достойны!»; в нижней части слева - рельефное изображение лавровой ветви, солдатской каски и автомата. Справа от памятного знака установлена клумба, в форме круга, огражденная бетонными плитками. В центре клумбы установлен стилизованный Вечный огонь в виде пятиконечной звезды. Основание вымощено бетонными плитами, территория вокруг памятного знака озеленена и обустроена клумбами.

* * *

Братская могила советских воинов и памятный знак в честь воинов-односельчан.

Дата событий: 1941-1945 гг.

Симферопольский район, Перовский с/с,
с. Каштановое.

Памятник истории местного значения.

Приказ Министерства культуры Украины от 14.08.2013 №757, охранный №1705-AP.

Охранная зона утверждена решением Крымского облисполкома от 15.01.1980 №16, решением Крымского облисполкома от 15.04.1986 №164.

В братской могиле захоронены советские воины 51-й Армии, погибшие в октябре 1941 года в период обороны Крыма от немецко-фашистских захватчиков в районе с. Саблы (ныне с. Партизанское). В 50-х годах их останки были обнаружены и перезахоронены в братскую могилу в с. Каштановое. На фронтах Великой Отечественной войны, в 1941 – 1945 годах, погибли в боях за Родину жители сел, входящих в Перовский сельский совет. В 1984 году на братской могиле советских воинов и в честь воинов-односельчан, погибших на фронтах Великой Отечественной войны, в селе Каштановое установлен памятный знак.

Памятный знак представляет собой мемориальный комплекс, состоящий из обелиска и расположенной рядом (слева) наклонной плиты. Обелиск представляет собой разновысотную, вертикальную, прямоугольную стелу, на постаменте, установленную на ступенчатом основании. На лицевой стороне обелиска, в верхней части стелы изображены «1941-1945», в центре, рельефное изображение красноармейца в каске и плащ-палатке, ниже изображен боевой эпизод.

На лицевой стороне постамента имеется мемориальный текст: «Вечная память погибшим воинам и партизанам».

На наклонной плите, в левом нижнем углу, изображена рельефная композиция каски, автомата, лавровой ветви, в центре мемориальный текст: «Помните, через века, через года, помните. О тех, кто уже не придет никогда, помните. Не плачьте, в горле сдержите стоны, горькие стоны. Памяти, павших будьте достойны».

Площадка вокруг памятного знака и дорожка, ведущая к нему, вымощена бетонными плитами и территория обустроена клумбами.

* * *

Братская могила подпольщиков.

Дата событий: 1942-1944 гг.

Симферопольский район, Перовский с/с,
с. Клиновка, сельское кладбище.

Памятник истории местного значения

Решение Крымского облисполкома от 05.09.1969 №595, охранный №1711.

Охранная зона в пределах ограды, утверждена решением Крымского облисполкома от 15.01.1980 №16.

В братской могиле захоронены члены подпольно-патриотической группы, действовавшей в селе Кисек-Аратук (ныне Клиновка) с ноября 1941 года по апрель 1944 года, в период оккупации Крыма немецко-фашистскими войсками. В феврале 1942 года немецко-фашистские захватчики казнили Апостолиди Ивана Демьяновича; в апреле 1944 года погиб Триандафилов Анастас Яковлевич; в застенках гестапо были замучены Апостолиди Софья Михайловна, Демьянова Евдокия Константиновна, Казаренко Федор Кугутович. Посмертно награждены медалью «За отвагу» Апостолиди И.Д., Апостолиди С.М., Демьянова Е.К., Казаренко Ф.К.; Триандафилов А. Я. посмертно награжден медалью «За боевые заслуги».

На братской могиле подпольщиков установлен памятник, в виде вертикальной, прямоугольной стелы на основании. На лицевой стороне стелу, в верхней части, рельефное изображение пятиконечной звезды, ниже высечен мемориальный текст: «Вечная слава патриотам-подпольщикам с.Клиновка, павшим в борьбе против немецко-фашистских захватчиков в 1942-1944 годах Апостолиди И.Д., Апостолиди С.М., Демьянова Е.К., Казаренко Ф.К., Триандафилов А.Я.».

Братская могила подпольщиков ограждена металлической оградой.

* * *

Памятный знак в честь воинов-односельчан.

Дата событий: 1941-1945 гг.

Симферопольский район, Перовский с/с,
с. Константиновка, возле школы.

Памятник истории местного значения.

Решение Крымского облисполкома от 05.09.1969 №595, охранный №1729.

Охранная зона в радиусе 10 м от центра памятника, утверждена решением Крымского облисполкома от 15.01.1980 №16.

На фронтах Великой Отечественной войны с

немецко-фашистскими захватчиками сражались жители села Константиновка.

В 1968 году честь воинов-односельчан и партизан, погибших на фронтах Великой Отечественной войны, в селе Константиновка установлен памятный знак.

Памятный знак представляет композицию, состоящую из двух стел вертикальной и горизонтальной, установленных на основании, подъем которого обустроен ступенями. На лицевой стороне вертикальной стелы, в верхней части, установлены цифры «1941-1945». На торце основания бетонными буквами выложен текст: «Вечная слава павшим воинам и партизанам», на правой стороне основания установлен стилизованный дубовый венок, выполненный из бетона и посеребренный. Справа от вертикальной стелы, установлена горизонтальная, скошенная с правой стороны стела. На лицевой стороне горизонтальной стелы установлены две мемориальные доски с текстом (в левом верхнем углу): «Вспомним всех поименно, горем вспомним своим. Это нужно не мертвым, это нужно живым»; (в правом углу): «Памятник воинам и партизанам села Константиновка, павшим в боях за свободу и независимость Родины на фронтах Великой Отечественной войны» (текст частично утрачен).

Площадка вокруг памятного знака и дорожки, ведущие к нему, вымощены бетонными плитами.

* * *

Братская могила партизан.

Дата событий: 1944 г.

Симферопольский район, Крымский природный заповедник, Перовский с/с,

с. Партизанское, в 12,5 км на юго-восток от села, (в районе кордона «Сосновый»).

Памятник истории местного значения.

Решение Крымского облисполкома от 05.09.1969 №595, охранный №1706.

Охранная зона в радиусе 20 м от центра памятника, утверждена решением Крымского облисполкома от 15.01.1980 №16.

В 12,5 километрах к юго-востоку от села Партизанское, в районе кордона Сосновый, в братской могиле захоронены партизаны 4-й бригады Южного соединения, погибшие в Бешуйском бою с немецко-фашистскими захватчиками в феврале 1944 года. Бешуйский бой стал одной из наиболее крупных операций крымских партизан.

В 1962 году на братской могиле установлен памятник в виде четырехгранной пирамиды на

ступенчатом постаменте, установленном на основании из бутового камня, скрепленного бетоном. На лицевой стороне постамента две мемориальные доски с текстом, на тыльной – одна:

1. Текст на мемориальной доске: «Партизанам и партизанкам, павшим смертью храбрых в боях против фашистских оккупантов».

2. Текст на мемориальной доске: «Апазов М., Долуденко В.Т., Бондаренко Н., Зонов А.М., Гвалия П.Т., Кочкарев В.К., Гнатенко В.С., Лагутин Я.М., Гнатенко И.С., Тайшин Г.А., Спаи Н.С., Мельников Ф.Н., Ницецкий Б.С., Тарнович Е.Н., Тюрина Т.М., Черный Я.П., Петриченко А.». Символически обозначены на мемориальной доске имена Бондаренко Н., Зонова А.М., Гвалия П.Т., Тайшина Г.А., Спаи Н.С., Гнатенко И.С.

3. Текст на мемориальной доске: «Район ожесточенных боев партизан Крыма с фашистскими захватчиками 1941-1944 годы».

Братская могила ограждена металлической оградой.

В 1984 году на месте партизанского боя, в 25 метрах от братской могилы, установлен памятный знак в виде глыбы из дикого камня в форме неправильного параллелепипеда. В центре на лицевой стороне глыбы установлена мемориальная доска с текстом: «8 февраля 1944 года здесь прошел бишуйский бой, в котором было уничтожено 480 и 30 гитлеровцев взято в плен. Памятная стела установлена комсомольцами Ордена Ленина птицефабрики «Южная» в честь 40-летия освобождения Крыма от немецко-фашистских захватчиков 13 апреля 1984 года».

* * *

Братская могила жертв фашистского террора.

Дата событий: 1943 г.

Симферопольский район, Перовский с/с,

с. Партизанское, сельское кладбище.

Памятник истории местного значения.

Решение Крымского облисполкома от 05.09.1969 №595, охранный №1707.

Охранная зона в пределах ограды, утверждена решением Крымского облисполкома от 15.01.1980 №16.

В годы Великой Отечественной войны жители села Саблы (ныне Партизанское) оказывали постоянную помощь партизанам, снабжая их продовольствием, передавая разведданные. В Саблах действовала подпольная группа во главе с И.Сапоушеком.

Осенью 1943 года большая часть жителей села

Саблы ушла в лес к партизанам. В этот период боевые действия партизан по всему горно-лесному Крыму значительно активизировались. Гитлеровцы, стремясь обезопасить себя от ударов партизан, уничтожили 127 крымских деревень и создали на границе с лесом так называемую «мертвую зону». В декабре 1943 года жители села Саблы были зверски уничтожены фашистским карательным отрядом, а село сожжено. Останки жителей села Саблы были захоронены в братской могиле на сельском кладбище. В 1960 году на братской могиле жертв фашистского террора был сооружен памятник. Памятник представляет собой четырехгранную пирамиду, увенчанную пятиконечной звездой, установленную на постаменте. На лицевой стороне постамента установлена мемориальная доска с текстом: «Вечная память советским патриотам - жертвам фашистского террора 1941-1944 годов».

* * *

Братская могила советских воинов и партизан.

Дата событий: 1944 г.

Симферопольский район, Перовский с/с, с. Партизанское, сельское кладбище. Памятник истории местного значения. Решение Крымского облисполкома от 05.09.1969 №595, охранный №1712.

Охранная зона в пределах ограды, утверждена решением Крымского облисполкома от 15.01.1980 №16.

В братской могиле захоронены воины Советской Армии, погибшие в боях с фашистами в апреле 1944 года, в период освобождения Крыма: рядовой Абселямов У., ефрейтор Гавриленко Е.М., (номера воинских частей не установлены); рядовой в/ч 33044 Кривонос А.Н., сержант 323-го гвардейского Краснознаменного туркменского горнострелкового полка Плахотнюк А.П.; партизаны Зонов А.М., Тараненко Н.Н., Гончаренко Н.Н., Гирский А., погибшие в феврале 1944 года, во время Бешуйской операции. В 1967 году на братской могиле советских воинов и партизан был установлен памятник.

Памятник представляет собой обелиск в виде четырехгранной пирамиды, увенчанной пятиконечной звездой, на постаменте, установленной на двухступенчатом основании. На лицевой стороне постамента установлена мемориальная доска с текстом: «Зонов А.М., Тараненко Н.Н. погибли в бою с немецкими оккупантами 1944».

* * *

Могила партизана Тужурского В.А.

Дата событий: 1943 г.

Симферопольский район, Перовский с/с, с. Партизанское, сельское кладбище. Памятник истории местного значения. Решение Крымского облисполкома от 05.09.1969 №595, охранный №1708.

Охранная зона в пределах ограды, утверждена решением Крымского облисполкома от 15.01.1980 №16.

На сельском кладбище захоронены останки партизана Гужурского В.А., погибшего в декабре 1943 года, в районе деревни Саблы (ныне село Партизанское), в бою с немецко-фашистскими захватчиками.

В 1960 году на могиле партизана установлен памятник.

Памятник представляет собой обелиск в виде четырехгранной колонны, увенчанной пятиконечной звездой, установленной на ступенчатом постаменте. На лицевой стороне постамента установлена мемориальная доска с текстом: «Тужурский В.А. (24.12.1923-24.12.1943) погиб в бою с немецкими оккупантами». Захоронение ограждено металлической оградой.

* * *

Памятный знак в честь партизан и воинов-односельчан.

Дата событий: 1941-1944 гг.

Симферопольский район, Перовский с/с, с. Партизанское, ул. Шоссейная, у сельского кладбища.

Памятник истории местного значения. Решение Крымского облисполкома от 07.04.1972 №168, охранный №1890.

Охранная зона в радиусе 5 м от центра памятника, утверждена решением Крымского облисполкома от 15.01.1980 №16.

На фронтах Великой Отечественной войны с немецко-фашистскими захватчиками сражались жители села Саблы (ныне Партизанское). В годы Великой Отечественной войны, осенью 1941 года, жители села Саблы (ныне Партизанское), оставшиеся на оккупированной территории, ушли в партизанские отряды. В 3-м Симферопольском отряде сражались Г.К.Бондаренко, заместитель председателя колхоза «Красный Октябрь», М.Е.Бондаренко и его сын Никита, Поштаренко, Олейник, Чабан и другие. В Саблах у рабочего каменного карьера Носика Г.Г. находилась явочная квартира

партизан. В Саблынской больнице раненых партизан лечила заслуженный врач Крымской АССР Кузовкина К.М., которая была расстреляна фашистами в городе Симферополе. К лету 1943 года из всех саблынцев, ушедших в партизанский лес в живых остался только Г.К.Рябошапка. В июле он установил связь с Саблами, где действовала подпольная патриотическая группа во главе с Н.В.Сапоушеком. После ареста и казни Н.В.Сапоушека в ноябре 1943 года члены подпольной группы и другие саблынцы ушли в лес для открытой борьбы с фашистами. Из жителей села был создан 7-й отряд 4-й бригады Южного соединения, командиром которого стал бывший пограничник М.Гвоздев, комиссаром - бывший моряк, партизан с 1941 года, А.Палажченко. В Саблах

2 декабря 1943 года разыгралась страшная трагедия – гитлеровцы, за связь с партизанами, расстреляли и заживо сожгли 90 жителей села. В апреле 1944 года 7-й отряд принимал участие в освобождении города Симферополя.

В 1972 году, в честь партизан, воинов-односельчан, погибших в годы Великой Отечественной войны, в селе Партизанское, установлен памятный знак.

Скульптор Е.И.Максименко, архитектор Е.В.Попов.

Памятный знак представляет собой неправильный конусообразный много-гранник. В верхней его части горельеф - крупным планом изображены лица мужчин - партизана в папахе, пересеченной наискось лентой, воина с автоматом, подпольщика. В 10 м от памятного знака, справа от ведущей к нему дорожке, установлена глыба с мемориальным текстом: «В период Великой Отечественной войны 1941-1945 годах жители села Саблы /Партизаны/ проявили отвагу и мужество в борьбе с немецко-фашистскими захватчиками. В рядах действующей Армии сражались 228 односельчан, в партизанских отрядах Крыма - 125. В самом селе активно действовала подпольная патриотическая организация».

Площадка вокруг памятного знака и дорожка, ведущая к нему, устроенная подъема из ступеней, вымощены бетонными плитами.

* * *

Памятный знак в честь воинов-односельчан.

Дата событий: 1941-1945 гг.

Симферопольский район, Перовский с/с, с. Перово, рядом с Домом культуры.

Памятник истории местного значения.

Решение Крымского облисполкома от 15.01.1980

№16, охранный №2406.

Охранная зона в радиусе 10 м от центра памятника, утверждена решением Крымского облисполкома от 15.01.1980 №16.

На фронтах Великой Отечественной войны с немецко-фашистскими захватчиками сражались 178 жителей Перовского сельского совета, из них 19 человек за проявленные мужество и героизм награждены орденами и медалями, 36 человек погибли за свободу и независимость Родины, в их честь в селах Партизанском, Залесье, Петрово были сооружены памятники воинам-односельчанам, погибшим в годы Великой Отечественной войн.

В 1975 году в честь воинов-односельчан, погибших в годы Великой Отечественной войны, в селе Петрово, установлен памятный знак. Проект памятного знака разработан Турчиным Н.И., бригадиром строительно-оформительской бригады ордена Ленина птицефабрики «Южная».

Памятник представляет собой комплексное сооружение. На подиуме, вымощенном бетонными плитами, установлен обелиск из замыкающихся пилонов, образующий в сечении у основания неправильный шестиугольник. В верхней его части с двух противоположных сторон барельефы изображают Орден Отечественной войны. Наружную часть обелиска окольцовывает надпись, выложенная крупными бетонными цифрами – «1941-1945». Обелиск установлен на наклонном основании, которое, расширяясь сверху смыкается с горизонтальной сферической стелой. На левой стороне стелы рельефное изображение двух красноармейцев, партизана и краснофлотца; на правой стороне - эпизод атаки. В правом верхнем ее углу - мемориальный текст: «Вечная слава односельчанам, отдавшим жизнь за свободу нашей Родины». Перед основанием установлен стилизованный Вечный огонь в виде пятиконечной звезды. Подиум, обустроен ступенями, окаймлен клумбами с бетонным бордюром, покрытым рельефным и изображениями гвардейских лент, лавровых венков и скрещенных орудийных стволов.

Площадка вокруг памятного знака вымощена бетонными плитами.

* * *

Памятный знак в честь воинов-односельчан.

Дата событий: 1941-1945 гг.

Симферопольский район, Перовский с/с, с. Украинка, ул. Осипова, на возвышенности.

Памятник истории местного значения.

Решение Крымского облисполкома от 15.01.1980 №16, охранный №2405.

Охранная зона в радиусе 15 м от центра основания памятника, утверждена решением Крымского облисполкома от 15.01.1980 №16

На фронтах Великой Отечественной войны с немецко-фашистскими захватчиками сражались жители села Курцы (ныне Украинка).

В 1975 году, в честь воинов-односельчан, погибших в годы Великой Отечественной войны, в селе Украинка, установлен памятный знак. При сооружении памятного знака справа от мемориальной стелы, у ее основания была заложена капсула с обращением к пионерам и комсомольцам 2000 года. Проект памятного знака разработан Турчиным Н.И., бригадиром строительного-оформительской бригады ордена Ленина птицефабрики «Южная».

Памятный знак в честь воинов-односельчан сооружен на естественной возвышенности, обустроенной лестницей, подъема, которой устроены ступенями. Памятник представляет собой композицию, состоящую из двух стел вертикальной и горизонтальной, установленных на основании, обустроенном ступенями. На лицевой стороне, в верхней части, вертикальной стелы рельефное изображение Ордена Отечественной войны, в нижней части к стеле примыкает плита с рельефным изображением воина в каске и плащ-накидке с опущенным мечом в руках. За вертикальной стелой установлена горизонтальная стела с мемориальным текстом: «Вечная слава героям, павшим в боях за свободу и независимость нашей Родины» и фамилиями односельчан, погибших в годы Великой Отечественной войны (см. приложение). На основании, в центре, перед вертикальной стелой, установлен стилизованный Вечный огонь в виде пятиконечной звезды, в правом углу - установлена плита. На поверхности плиты мемориальный текст: «А почестей мы не просили, не ждали наград за дела. Нам общая слава России солдатской наградой была». На передней торцовой стороне плиты выложена надпись из бетона:

«1941-1945». Территория вокруг памятного знака имеет асфальтное покрытие и обустроена клумбами.

* * *

Братская могила советских воинов.

Дата событий: 1941 г.

Симферопольский район, Перовский с/с, с. Украинка, сельское кладбище.

Памятник истории местного значения.

Решение Крымского облисполкома от 05.09.1969 №595, охранный №1709. Охранная зона в пределах ограды, утверждена решением Крымского облисполкома от 15.01.1980 №16.

В 1941 году на сельском кладбище в братской могиле были захоронены воины 1330-го стрелкового полка 421-й стрелковой дивизии Приморской армии: командир полка, Герой Советского Союза полковник Осипов Я.И., комиссар Демьяненко, младший лейтенант Давиденко Б.П., рядовые Ляпин И.И., Сопач С.Н., Скляренко М.Г., погибшие близ деревни Курцы (ныне село Украинка), в ноябре 1941 года в период обороны Крыма от немецко-фашистских захватчиков. В 1965 году останки Осипова Я.И. и Демьяненко перезахоронили в городе Одесса.

На братской могиле советских воинов был установлен памятник. Памятник представляет собой обелиск в виде четырехгранной пирамиды, увенчанной пятиконечной звездой, установленной на ступенчатом основании. На лицевой стороне постамента установлена мемориальная доска с текстом: «Вечная слава воинам Советской Армии, павшим смертью храбрых в борьбе за освобождение Крыма 1941-1944 годах». Братская могила ограждена металлической оградой.

* * *

Памятный знак в честь воинов-односельчан.

Дата событий: 1941-1945 гг.

Симферопольский район, Пожарский с/с, с. Пожарское, северная окраина села, на холме в поле у водоема.

Памятник истории местного значения.

Решение Крымского облисполкома от 05.09.1969 №595, охранный №1730. Охранная зона 7,0 x 7,0 м, в пределах ограды, утверждена решением Крымского облисполкома от 15.01.1980 №16.

На фронтах Великой Отечественной войны с немецко-фашистскими захватчиками сражались 85 жителей сел Кояш (ныне Водное) и Булганак-Бодрак (ныне Пожарское), 27 жителей села погибли в борьбе с врагом, 18 награждены орденами и медалями.

В 1967 году честь воинов-односельчан, погибших на фронтах Великой Отечественной войны, в селе Пожарское был установлен памятный знак, в сквере напротив школы, в 1980 году при реконструкции сквера, памятный знак был демонтирован и сооружен новый памятный знак, на возвышенности, при въезде в село Пожарское.

Памятник представляет собой комплексное сооружение. На подиуме, вымощенном бетонными плитами, установлен обелиск из трех, разновысотных, пилонов, на основании. В верхней части, одного из пилонов, барельефное изображение Ордена Отечественной войны. Наружную часть обелиска окольцовывает надпись, выложенная крупными бетонными цифрами – «1941-1945». В нижней части пилонов, на основании, берет начало, горизонтальная, в виде сферической формы, стела, расширяющаяся вправо, установленная на трех плитах. На правой стороне стелы рельефное изображение воинов разных родов войск, ниже мемориальный текст: «Вспомним всех поименно. Вспомним сердцем своим. Это нужно не мертвым. Это нужно живым»; на плитах установлена доска с фамилиями односельчан (см. приложения, в настоящее время часть плит утрачена). Подиум, обустроен ступенями и вымощен бетонными плитами.

* * *

Братская могила советских воинов и памятный знак в честь воинов-односельчан.

Дата событий: 1944 г., 1941-1945 г.

Симферопольский район, Родниковский с/с, с. Родниково, у поворота дороги от Евпаторийского шоссе.

Памятник истории местного значения.

Решение Крымского облисполкома от 15.01.1980 №16, Решение Крымского облисполкома от 21.06.1983 №362, охранный №2631.

Охранная зона в радиусе 15 м от центра памятного знака, утверждена решением Крымского облисполкома от 21.06.1983 №362.

На фронтах Великой Отечественной войны с немецко-фашистскими захватчиками сражались 128 жителей села Кулчук (ныне Родниково), 35 жителей села погибли в борьбе с врагом, 45 за проявленное мужество и отвагу награждены орденами и медалями.

В 1975 году в честь воинов-односельчан, погибших на фронтах Великой Отечественной войны, в селе Родниково установлен памятный знак.

В 1979 году к памятному знаку в честь воинов-односельчан было произведено перезахоронение советских воинов с сельского кладбища села Аркадьевка, погибших в апреле 1944 года, в период освобождения Крыма от немецко-фашистских захватчиков.

Памятник представляет собой композицию, состоящую из двух стел вертикальной и

горизонтальной, установленных на основании, обустроенном ступенями. На лицевой стороне, в верхней части, вертикальной стелы рельефное изображение Ордена Отечественной войны. За вертикальной стелой установлена горизонтальная стела, в верхней части, которой имеется мемориальный текст: «Вечная слава землякам-односельчанам, сражавшимся за свободу и независимость нашей Родины», ниже рельефное изображение воинов разных родов войск и фрагмент боя. На основании, в центре, перед горизонтальной стелой, установлен стилизованный Вечный огонь в виде пятиконечной звезды, слева, перед вертикальной стелой установлен крест на постаменте и плита. На лицевой стороне постамента установлена доска с текстом: «Со святыми упокой Господи, души усопших раб Твоих всех вождей и воинов, души свои за веру, народ и отечество положивших...». На поверхности плиты мемориальный текст: «Вспомним всех поименно, горем вспомним своим это нужно не мертвым это нужно живым. Р.Рождественский» и фамилии односельчан, погибших в годы Великой Отечественной войны. На передней торцевой стороне плиты выложена надпись из бетона: «1941-1945». Территория вокруг памятного знака вымощена бетонными плитами, озеленена и благоустроена.

* * *

Братская могила советских моряков-черноморцев.

Дата событий: 1941 г.

Симферопольский район, Скворцовский с/с, п. Передовое, ул. Ленина.

Памятник истории местного значения.

Решение Крымского облисполкома от 05.09.1969 №595, охранный №1690.

Охранная зона 4,0 x 4,0 м, в пределах ограды, утверждена решением Крымского облисполкома от 15.01.1980 №16.

В октябре 1941 года в «Глубокой балке» (ныне село Передовое) четыре советских матроса-черноморца в течение нескольких суток вели неравный бой с немецко-фашистскими захватчиками. Погибшие герои были захоронены местными жителями. Фамилии и номер воинской части не установлены.

В 1954 году на братской могиле моряков-черноморцев был сооружен памятник, в 1984 году памятник был заменен.

Памятник в виде вертикальной стелы,

установленной на основании. На лицевой стороне стелы, в верхней части, изображены дата Великой Отечественной войны: «1941-1945»; ниже установлена мемориальная доска с текстом: «Морякам-черноморцам, павшим в боях за село Передовое». Перед стелой установлен стилизованный Вечный огонь в виде пятиконечной звезды.

Территория вокруг братской могилы благоустроена, площадка вымощена бетонными плитами.

* * *

Могила летчика Бессонова В.Н. и памятный знак в честь воинов-односельчан.

Дата событий: 1941-1945 гг.

Симферопольский район, Скворцовский с/с, с. Скворцово, в центре села.

Памятник истории местного значения

Решение Крымского облисполкома от 05.09.1969 №595, охранный №1689.

Охранная зона в радиусе 9 м от центра памятника, утверждена решением Крымского облисполкома от 15.01.1980 №16.

В апреле 1944 года в период освобождения Крыма от немецко-фашистских захватчиков в воздушном бою над селом Старый Лез (ныне Скворцово) был сбит самолет - истребитель, пилотируемый гвардии старшим лейтенантом Бессоновым Василием Николаевичем, погибшего летчика захоронили на территории села.

В 1970 году в честь летчика Бессонова В.Н. (1918-1944) и жителей села Скворцово, погибших смертью храбрых на фронтах Великой Отечественной войны был открыт памятный знак.

Памятный знак представляет собой композицию, установленную на основании и состоящую из горизонтальной стелы, перед центром, которой установлен обелиск на фоне, стилизованного, склоненного Красного Знамени. Обелиск в виде пирамиды, увенчанной пятиконечной звездой, установленной на постаменте. На лицевой стороне постамента установлена мемориальная доска с текстом: «Вечная память героям, павшим смертью храбрых в боях за свободу и независимость нашей Советской Родины». На лицевой стороне, в верхней части, стелы мемориальный текст: слева «Никто не забыт» и мемориальная доска с текстом: «Воинам односельчанам, погибшим в годы Великой Отечественной войны» и фамилии; справа – «Ничто не забыто» и мемориальная доска с текстом: «Здесь похоронены летчик гвардии старший лейтенант Бессонов Василий

Николаевич, погиб за освобождение Крыма в 1944 году». Основание, обустроено ступенями, площадка основания и территория возле памятного знака вымощена бетонными плитами и устроена клумбами.

* * *

Братская могила советских воинов и партизан.

Дата событий: 1944 г.

Симферопольский район, Трудовский с/с, с. Ивановка, сельское кладбище.

Памятник истории местного значения

Решение Крымского облисполкома от 05.09.1969 №595, охранный №1726.

Охранная зона в пределах ограды, утверждена решением Крымского облисполкома от 15.01.1980 №16.

В братской могиле захоронены воины Советской Армии, погибшие в апреле 1944 года в период освобождения Крыма от немецко-фашистских захватчиков и два партизана - Голиков и Л.П.Ребров. Количество захороненных воинов Советской Армии и номера воинских частей не установлены.

В 1957 году на братской могиле был сооружен памятник, в 1990-е годы памятник заменен. Памятник в виде вертикальной стелы, установленной на ступенчатом основании. На лицевой стороне стелы мемориальный текст: «Защитникам Отечества от благодарных потомков».

* * *

Могила партизана и памятный знак в честь воинов-односельчан.

Дата событий: 1941-1945 гг.

Симферопольский район, Трудовский с/с, с. Трудовое, у Дома культуры.

Памятник истории местного значения.

Решение Крымского облисполкома от 15.04.1986 №164, охранный №3069.

Охранная зона в радиусе 15 м от центра основания памятного знака, утверждена решением Крымского облисполкома от 15.04.1986 №164.

На фронтах Великой Отечественной войны с немецко-фашистскими захватчиками сражались жители села Трудовое, многие из них погибли за свободу и независимость нашей Родины.

В селе Трудовое, в 1984 году согласно решения Крымского исполнительного комитета от 04.12.1984 №551, проведена реконструкция воинского захоронения и сооружен памятный знак в честь воинов-односельчан, погибших на

фронтах Великой Отечественной войны.

Памятный знак представляет композицию, состоящую полукруглой горизонтальной и двух вертикальных стел, установленных на основании. В левом углу горизонтальной стелы выбиты цифры 1941-1945; по центру расположены плита с барельефным изображением воина в каске и мемориальных плит с текстом и фамилиями воинов-односельчан, погибших на фронтах Великой Отечественной войны, плита с барельефным изображением скорбящей матери; в правом углу – мемориальный текст: «Умирая, не умрет герой. Мужество останется в веках». Две вертикальные стелы в виде штыков объединены Орденом Великой Отечественной войны. На основании перед вертикальной стелой установлена прямоугольная плита, на которой в верхней части изображен стилизованный вечный огонь в виде пятиконечной звезды, ниже надпись: «Неизвестному воину» и изображение каски, якоря и розы.

Площадка вокруг памятного знака вымощена бетонными плитами и обустроена клумбами.

* * *

Братская могила жертв фашизма (противотанковый ров - место массовых казней).

Дата событий: 1941-1943 гг.

Симферопольский район, Трудовской с/с, 10-й км шоссе Симферополь-Феодосия.

Памятник истории местного значения.

Приказ Министерства культуры и туризма Украины от 25.10.2010 №957/0/16-10, охранный №1718-AP.

Охранная зона памятного знака площадью неправильной формы трапеции со сторонами: 25,0х80,0х30,0х120,0 м. От центра обозначенного поверхности противотанкового рва по 342,5 м к северо-западу и юго-востоку и по 11,5 м к северо-востоку и юго-западу на всем протяжении рва, утверждена решением Крымского облисполкома от 20.02.1990 №48.

Чудовищными преступлениями отмечена временная оккупация Крыма немецко-фашистскими захватчиками. За два с половиной года с октября 1941 по апрель 1944 г. гитлеровцами и их пособниками убито и замучено в концлагерях 47234 советских военнопленных и 86943 мирных жителя.

Одним из мест массовых казней, проводимых немецкими подразделениями СД была балка (противотанковый ров, протяженностью до 800 м) к северу от 10-го км шоссе Симферополь – Феодосия.

Здесь в период 1941-1942 гг. карателями было расстреляно не менее 10 – 12 тысяч советских граждан (в основном евреи и крымчаки), возможно, 26 тысяч человек, в том числе 6 тысяч советских военнопленных.

В 1958 г. у обочины шоссе на 10-м км шоссе Симферополь – Феодосия был открыт памятник по решению Бюро обкома КП Украины и облисполкома от 17.06.1957 г.

В соответствии с решением Крымского облисполкома от 06.05.1986 г. №218 «Об устройстве места захоронения советских граждан, расстрелянных в 1941-1942 гг. на 10-м километре Феодосийского шоссе» 13 декабря 1986 г. вместо него был воздвигнут новый памятный знак и проведено благоустройство территории.

Авторы проекта: скульптор В.С.Гордеев, архитекторы Б.Д.Ябчаник, С.Н.Овчинников.

Памятный знак в виде прямоугольной стелы, покоящейся на трехступенчатом постаменте из серого гранита. В центре стелы бронзовый медальон, обрамленный венком, с мемориальной надписью и пятиконечной звездой, текст на медальоне: «Здесь в 1941-1943 гг. немецко-фашистскими захватчиками зверски совершен массовый расстрел советских граждан». Территория рва на местности обозначена бетонными столбиками.

В 1980-х годах XX века на территории рва начались проводиться грабительские раскопки мародерами. Партийными органами и органами исполнительной власти было принято совместное решение о бетонировании территории рва во избежание дальнейших фактов вандализма. Бетонное перекрытие над рвом начинается от памятного знака и заканчивается в месте его окончания.

* * *

Братская могила советских воинов и памятный знак в честь воинов-односельчан.

Дата событий: 1944 г., 1941-1945 гг.

Симферопольский район,

Укромненский с/с, с. Укромное, рядом с АЗС.

Памятник истории местного значения.

Решение Крымского облисполкома от 05.09.1969 №595, охранный №1727.

Охранная зона в радиусе 10 м от центра памятника, утверждена решением Крымского облисполкома от 15.01.1980 №16.

В апреле 1944 года в период освобождения Крыма от немецко-фашистских захватчиков, в районе села Ново-Сарабуз (ныне Укромное)

погибли воины 19-го танкового корпуса. На фронтах Великой Отечественной войны с немецко-фашистскими захватчиками сражались жители села Ново-Сарабуз (ныне Укромное), многие из них погибли в борьбе с врагом, многие награждены орденами и медалями Советского Союза.

В 1970 году в честь воинов 19-го танкового корпуса и воинов-односельчан, погибших на фронтах Великой Отечественной войны, в селе Укромное установлен памятный знак.

Памятный знак представляет собой четырехгранную пирамиду на двухступенчатом постаменте, установленном на ступенчатом основании. На постаменте установлены мемориальные доски с текстами: «Вечная слава воинам, павшим в борьбе против немецко-фашистских захватчиков в 1941-1945 годы»; «Вспомним всех поименно горем вспомним своим это нужно не мертвым это надо живым»; «Воинам, погибшим за освобождение Крыма».

На основании, перед памятником, установлены плиты с фамилиями воинов 19-го танкового корпуса и воинов-односельчан, погибших на фронтах Великой Отечественной войны.

Площадка возле памятного знака вымощена бетонными плитами.

* * *

Братская могила советских воинов и памятный знак в честь воинов-односельчан.

Дата событий: 1944 г., 1941-1945 гг.

Симферопольский район, Урожайновский с/с, с. Урожайное, на пустыре у дороги.

Памятник истории местного значения.

Решение Крымского облисполкома от 05.09.1969 №595, охранный №1695.

Охранная зона в границах площадки, окружающей могилу, утверждена решением Крымского облисполкома от 15.01.1980 №16.

В братской могиле захоронены воины, погибшие, в районе села Чоюнчи (ныне Урожайное), в апреле 1944 года, в период освобождения Крыма от немецко-фашистских захватчиков. На фронтах Великой Отечественной войны с немецко-фашистскими захватчиками сражались жители села Чоюнчи (ныне Урожайное), многие из них погибли в борьбе с врагом, многие награждены орденами и медалями Советского Союза.

В 1973 году в честь воинов Советской Армии и воинов-односельчан, погибших на фронтах Великой Отечественной войны, в 2,0 км от села Урожайное, установлен памятный знак.

Памятник представляет собой скульптуру советского воина, с автоматом в правой руке, на высоком постаменте, установленном на ступенчатом основании. На лицевой стороне постамента установлены мемориальные доски с текстом: «Вечная память воинов-односельчан, погибшим в годы Великой Отечественной войны 1941-1945» и фамилиями воинов Советской Армии и воинов-односельчан, погибших на фронтах Великой Отечественной войны. Площадка вокруг памятника и дорожка, ведущая к нему, имеет асфальтное покрытие.

* * *

Братская могила советских воинов.

Дата событий: 1944 г.

Симферопольский район, Чистенский с/с, с. Трудолюбово, сельское кладбище.

Памятник истории местного значения.

Решение Крымского облисполкома от 05.09.1969 №595, охранный №1697.

Охранная зона в пределах ограды, утверждена решением Крымского облисполкома от 15.01.1980 №16.

В селе Трудолюбово, на сельском кладбище, в братской могиле захоронены воины Советской Армии, погибшие в период освобождения Крыма от немецко-фашистских захватчиков, в апреле 1944 года и члены экипажа бомбардировщика из состава 103 авиационного полка: капитан Кишко И.П., штурман старший лейтенант Прошин В.Т., младший лейтенант Жабицкий И.И., старший сержант Дубинин В.Г., погибшие в воздушном бою 19 апреля 1944 года.

В 1957 году на братской могиле был сооружен памятник, в 1980-е годы памятник заменен. Памятник в виде вертикальной стелы на двух прямоугольных опорах, установленной на основании. На лицевой стороне стелы мемориальный текст: «Вечная слава героям, павшим в 1944 году за освобождение Крыма от немецко-фашистских захватчиков. Дубинин В.Н., Кишко В.Г., Прошин В.Г., Жабицкий И.И.».

* * *

Братская могила советских воинов.

Дата событий: 1944 г.

Симферопольский район, Чистенский с/с, с. Чистенькое, сельское кладбище.

Памятник истории местного значения.

Решение Крымского облисполкома от 05.09.1969 №595, охранный №1698.

Охранная зона в пределах ограды, утверждена

решением Крымского облисполкома от 15.01.1980 №16.

В селе Чистенькое, на сельском кладбище, в братской могиле захоронены советские воины, погибшие в период освобождения Крыма от немецко-фашистских захватчиков, в апреле 1944 года.

В 1957 году на братской могиле был сооружен памятник, 1980-е годы памятник заменен. Памятник в виде вертикальной стелы на постаменте, установленной на основании. На лицевой стороне стелы мемориальный текст: «Воинам Красной Армии, погибшим при освобождении от немецко-фашистских захватчиков села Чистенькое весной 1944 года. Беркалов М.А., Грязнов С.П., Закутный П.М., Прейздис А.Н., Черномурко Л.А., Заренко С. Вечная память». Братская могила советских воинов ограждена металлической оградой.

* * *

Памятный знак в честь воинов-односельчан.

Дата событий: 1941-1945 гг.

Симферопольский район, Чистенский с/с, с. Чистенькое, ул. Советская, у здания сельского совета.

Памятник истории местного значения.

Решение Крымского облисполкома от 07.04.1972 №168, учетный №1891.

Охранная зона в радиусе 5 м от центра памятника, утверждена решением Крымского облисполкома от 15.01.1980 №16.

На фронтах Великой Отечественной войны с немецко-фашистскими захватчиками сражались 153 жителя села Чистенькое, из них 82 погибли в борьбе с врагом за свободу и независимость Родины, за проявленное мужество и отвагу 68 жителей награждены орденами и медалями Советского Союза.

В 1971 году в честь воинов-односельчан, которые погибли на фронтах Великой Отечественной войны, в селе Чистенькое был сооружен памятный знак.

Авторы: скульптор Максименко Е.И., архитектор Белькович Ю.Н.

Памятник представляет собой композицию, которая составлена из вертикальной, прямоугольной стелы и наклонной плиты, установленной на основании. На лицевой стороне стелы, в верхней части, барельефное изображение советского воина и партизана, ниже

накладной текст: «Слава героям». Слева от стелы установлена наклонная плита с мемориальным тестом: «Погибшим воинам села Чистенькое Симферопольского района» и их фамилии.

Площадка вокруг памятного знака и дорожка, которая ведет к нему, имеют бетонное покрытие, территория памятника озеленена и обустроена клумбами.

* * *

Памятный знак в честь воинов-односельчан.

Дата событий: 1941-1945 гг.

Симферопольский район, Широковский с/с, с. Широкое.

Памятник истории местного значения.

Решение Крымского облисполкома от 20.02.1990 №48, охранный №3168.

Охранная зона 20,0 x 20,0 м, в пределах площадки, утверждена решением Крымского облисполкома от 20.02.1990 №48.

На фронтах Великой Отечественной войны с немецко-фашистскими захватчиками сражались жители сел, входящих в состав Широковского сельского совета, многие из них погибли за свободу и независимость нашей Родины, многие за проявленное мужество и отвагу награждены орденами и медалями.

В 1985 году честь воинов-односельчан, погибших на фронтах Великой Отечественной войны, в селе Широкое установлен памятный знак.

Памятный знак представляет композицию, состоящую из стел вертикальной и горизонтальной, установленных на подиуме. На лицевой стороне горизонтальной стелы, в центре, мемориальный текст: «Никто не забыт ничто не забыто. Вечная слава односельчанам», слева установлена плита с орденом Великой Отечественной войны. Справа, на подиуме, перед горизонтальной стелой, установлена вертикальная стела. На лицевой стороне вертикальной стелы, в верхней части, цифрами выложены годы Великой Отечественной войны: «1941-1945». В центре на подиуме, перед горизонтальной стелой, установлен стилизованный Вечный огонь в виде пятиконечной звезды. Подиум обустроен ступенями, площадка подиума и территория возле памятника вымощена бетонными плитами и устроена клумбами, озеленена и благоустроена.

* * *

*Памятники и памятные места
в Республике Крым, связанные с событиями
Великой Отечественной войны
1941-1945 годов*

Судак и Судакский район



Памятный знак в честь воинов-освободителей



Холм Славы



Братская могила советских воинов, мирных жителей и памятный знак в честь односельчанам

Дата события: 1941-1945 гг.

г. Судак, холм Славы.

Памятник истории местного значения.

Решение Крымского облисполкома от 05.09.1969 №595, охранный №410.

Охранная зона 30,0 x 12,0м, в пределах подошвы холма, утверждена решением Крымского облисполкома от 15.01.1980 №16.

В Крыму в плане общего наступления советских войск, начавшегося 16 января 1942 году, была осуществлена тактическая десантная операция силами 226-го горнострелкового полка (1-я группа высадилась 6 января - 218 человек - с эсминца «Способный»; с 15 на 16 января - 1750 человек 226-го горнострелкового полка; в ночь на 25 января – 554-го горнострелкового полка). В Судак был высажен тактический десант с целью, отвлечь внимание гитлеровцев от Керченско-Феодосийского десанта. Советские десантники удерживали Судак две недели, после выполнения своей задачи десантники прорвались в лес и соединились с партизанским отрядом, погибшие в боях воины-десантники были похоронены в братских и одиночных могилах. Во время проведения тактической десантной операции местное население оказывало помощь десанникам, для содействия им была создана Судакская дружина самообороны. После оставления Судака советскими войсками фашисты расстреляли несколько мирными жителями и жестоко расправились с плененными ранеными десанниками. Активную борьбу с врагом вел Судакский партизанский отряд, созданный в ноябре 1941 года, под командованием А.А.Сацюка, действия партизан наносили большой урон врагу. В апреле 1944 года Судак был освобожден частями 16-го стрелкового корпуса Отдельной Приморской армии. На фронтах Великой Отечественной войны сражались жители Судака многие из них пали смертью храбрых. В 1966 году останки погибших воинов-десантников, партизан, расстрелянных в феврале 1942 года, 46 мирных жителей и советских воинов, павших при освобождении Судака в апреле 1944 года, из одиночных и братских могил были перезахоронены в одну братскую могилу на холме Славы. В 1966 году на братской могиле сооружен обелиск, в 1974 году обелиск был заменен. Памятник представляет

собой скульптуру воина-освободителя, левой рукой прижимающего к себе ребенка, правой рукой опирается на щит, установленной на постаменте в форме параллелепипеда. На передней стороне постамента высечена надпись: «Они отдали свою жизнь за освобождение Судака» и перечислены фамилии:

Фамилии и инициалы погибших, написанные на стеле.

Авдеенко И.И., Бузов Н.И., Албул С.В., Быченко А.П., Ангелов Г.Ф., Варченко П.Н., Андреев Н.А., Васильченко М.М., Аношко Д.А., Васильченко П.М., Арзамасов П.О., Вдовкин К.Н., Балабанов А.Г., Вергопуло А.Я., Бакай В.Ф., Воротилов В.Л., Бедрин А.В., Выродов Б.А., Бедрин Г.В., Гайко Ф.М., Безруков А.И., Гапанюк П.К., Белецкий С.Д., Гладченков Н.Ф., Белозеров И.И., Гончаров И.И., Бережной А.Н., Горн И.В., Бобочев И.М., Горн С.В., Богачев И.М., Гусев И.Г., Богаднов И.Г., Гусев И.Г., Демин В.Г., Елисеев Г.Г., Джененко П.Г., Емельяненко Г.К., Джененко Я.Г., Емельяненко П.Ф., Дикарев П.А., Емченко Г.Д., Дикарева Н.П., Ерешкин Н.С., Дисалилов А.Б., Ерещенко В.П., Добров В.К.

Ефимов А.С., Довбышев М.З., Ефимов М.С., Дрищ Д.Ф., Ефремов В.П., Дробченко Ф.И., Жердев С., Дугинец И.М., Жигулин Ф.Н., Евдокимов И.И., Жургин Г., Евдокимов П.А., Завалин Е., Егоров, Захаров Л.М., Егоров, Зязин И.А., Егоров, Ибрагимов А., Егоров Е.Я., Ибрагимов Н.И., Иванов А.П., Кравцов Г.М., Игнатенко Я.Ф., Козенцева Е.Д., Калугов В.П., Кономоло А.М., Касенкин, Корукин С.П., Керимов А., Косенко А.Г., Киншин А.И., Котенко П.Д., Кирилин В.М., Кошелев Г.Н., Климович М.С., Кротюк В.И., Ключев С.С., Кубенко И.Х., Князев М.А., Кузнецов В.И., Князев И.М., Куклин П.С., Князев Т.А., Курилов Ф., Князев К.Н., Лашков В.Е., Козенцев Д.А., Лаврентьев И.Л., Козенцев Д.Н., Лапаханов Л.А., Козенцев Н.Д., Лапаханов С.А., Козенцева В.Д., Липченко Г.И., Липченко М.С., Машир В.М., Липченко Н.Л., Мезенцев К.Е., Лисавенко В.К., Мелехов П.Я., Литвинов В.Д., Мерзляков, Логинов В.А., Мигалкин К.В., Лукашевич Г.Л., Миросенко Д.Н., Лукьянов Г.М., Митронин А.Г., Лукьянов Д.Г., Михайлов И.В., Любимов В.А., Мичри С.И., Любимова М.А., Мишко А.В., Мазилин А.Г., Набокин В.Г., Макаров И.Е., Нелюбов В.Г., Малиновский А.И., Нестеренко А.Н., Мамут З.Я., Никуленко А.И., Мамедля Э.С., Новиков А.В., Маско Н.К., Новиков В.П., Матвеев Н.П., Новиков Ф.П., Новохатько И.А., Портяной А.Т., Огнерубов Д.Я., Прозодченко

Б.М., Ожерельев В.Ф., Пугачев Н.Т., Османов А., Резников Н.Т., Осман З., Ремень Ф.С., Орлов Г.А., Роговенко Л.С., Османов У., Ромашов С.И., Османов Н., Рсковцев, Османов З.У., Рудухин, Пелих Ф.Ф., Рысин Ф.И., Панченко Д.И., Рядов В.П., Палаткин Я.С., Савин В.П., Петряев Ф.К., Савченко А.А., Петров М.М., Савченко А.М., Петра В.М., Самарский П.А., Пирятин В.Д., Сандетов Г.Я., Портяной А.А., Сандетов А.Б., Сандетов В.А., Тишаков В.М., Сандетов И.Т., Толмачев А.А., Сандетов Ф.Я., Трифонов А.А., Сандетов Ю.Я., Трифонов Д.А., Сенцов Е.И., Трифонов Д.И., Симагин С.Г., Трофимов Ф.Д., Смирнов А.П., Трофимов Ф.М., Соколов И.С., Усенко Д.К., Соцюк А.А., Федосов В.Н., Соцюк К.А., Фомин М.М., Соцюк М.Х., Хорсев Ф.И., Старенко Л.Г., Цабанов Н.Д., Стельманов Б.П., Чаевский М.Е., Степанов Н.И., Чайка А.Е., Столяров Ф.М., Чалаш С.А., Сысоев А.И., Чебышева Е.А., Сычев М.Ф., Шарапов И.С., Шевченко Г.И., Шевченко И.Д., Шепелев Я.С., Шеренец Д.Ф., Шеренц А.Г., Шерошков К.М., Шилин К.Д., Шишкина И.Ф., Шпак А.В., Шрамко Д.З., Шремф Г.Г., Шутко К.М., Щука В.Н., Щука Л.Н., Щука М.Н., Юсупов Э.Х.

Справа от скульптуры установлена прямоугольная горизонтальная стена, на которой имеется текст: «Павшим в боях за нашу Советскую Родину», фамилии погибших:

Фамилии и инициалы погибших, написанные на парапете цветника.

Князев Н.Д., Святская П.В., Кобыжаков Г.И., Новиков И.И., Куклин Е.Я., Остроумова Н.С., Литвиненко С.А., Павлов Е.М., Лобачев В.А., Ременчиц Е.М., Мерзляков, Радионов М.И., Мищенко Н.Т., Рыбникова А.А., Руденко М.С., Семеринов Л.И., Страхов Е.Ф., Сергеев А.П., Сысоев И.П., Сергеев М.И., Теплушкина П.Н., Синельников С.И., Тумаларов Э.Х., Слизовский М.Л., Филипенко Ф.А., Слюсарев Л.В., Фирсов Г.А., Стельмахов А.П., Хвостов А.О.

и даты «1941-1945». Площадка вокруг памятника вымощена бетонной плиткой, подъем к памятнику обустроен лестницей, территория благоустроена и озеленена.

* * *

Памятный знак на месте высадки Судакского десанта

Дата события: 1942 г.

г. Судак, набережная, восточная часть.

Памятник истории местного значения.

Решение Крымского облисполкома от 15.04.1986 №164, охранный №3114.

Охранная зона в радиусе 15м вокруг основания

памятного знака, утверждена решением Крымского облисполкома от 15.04.1986 №164.

В соответствии с решением Ставки об освобождении Крыма от фашистских оккупантов Военный Совет Кавказского фронта наметил на 16 января 1942 года общее наступление советских войск на Керченском полуострове. Для отвлечения сил гитлеровцев от Феодосийского направления в Судак в январе 1942 года были высажены десанты: 6 января эсминец «Способный» десантировал передовой отряд тактического десанта, усиленный батальон 226-го горнострелкового полка 63-й горнострелковой дивизии. В Судак, в ночь с 15 на 16 января 1942 года из Новороссийска отряд кораблей в составе крейсера «Красный Крым», эсминцев «Сообразительный» и «Шаумян», канонерской лодки «Красный Аджаристан», шести катеров «МО-4» и двух шхун, перебросил 226-й горнострелковый полк под командованием майора Н.Г.Селихова. Десант был высажен прямо на Судакский пляж, десантники должны были захватить долину, перекрыть дороги, связывающие Судак с Алуштой и Старым Крымом, соединиться с отрядом, высаженным 6 января 1942 года, однако 17 января 1942 года Феодосия была захвачена гитлеровцами. Советским десантникам пришлось вести тяжелые бои и под натиском превосходящих сил противника оставить Судак. В ночь на 25 января 1942 года для усиления 226-го горнострелкового полка в районе Судака высадился 554-й горнострелковый полк 138-й горнострелковой дивизии под командованием майора С.И.Забродоцкого. Полк должен был соединиться с 226-м горнострелковым полком и крымскими партизанами, изгнать фашистов из Судака, установить контроль над дорогой Судак – Алушта, однако из-за сильного шторма высадку не удалось произвести до конца. Десантники оказались без боеприпасов, продовольствия, медикаментов, понеся большие потери в боях, десантники вынуждены были пробираться к партизанам. Из остатков 226-го и 554-го горнострелковых полков по приказу штаба Крымского фронта в феврале 1942 года была создана отдельная группа, которая вместе с партизанами действовала в тылу врага. В 1975 году в честь воинов-десантников на набережной Судака установлен памятный знак, реконструкция в 2009 году. Памятный знак в виде прямоугольной вертикальной стелы установлен на ступенчатом постаменте. На лицевой стороне памятного знака установлена мемориальная доска с текстом: «Здесь, в Судакской бухте, в январе 1942 года во вражеский тыл был высажен морской

десант в составе подразделений 226-го и 554-го стрелковых полков под командованием майора Селихова Н.Г. Десантники продолжительное время героически сражались с превосходящими силами фашистских войск и после выполнения боевого задания влились в партизанские отряды Крыма». Территория памятного знака полукругом обустроена клумбой с бордюрным ограждением. На бордюрном ограждении установлены столбики-светильники между которыми навешана цепь.

* * *

Памятный знак в честь советских воинов-освободителей

Дата сооружения: 1969 г.

г. Судак, набережная, восточная часть.

Памятник истории местного значения.

Решение Крымского облисполкома от 05.09.1969 №595, охранный №384.

Охранная зона 15,0 x 5,0 м в пределах подиума, утверждена решением Крымского облисполкома от 15.01.1980 №16.

Судак освободили от немецко-фашистских захватчиков 14 апреля 1944 года части 16-го стрелкового корпуса Отдельной Приморской армии. Первыми из советских войск в Судак вошли танкисты взвода 224-го танкового полка младшего лейтенанта В.Л.Савельева, танкистам удалось воспрепятствовать немецкому гарнизону эвакуироваться морем. За этот подвиг В.Л.Савельеву присвоено звание Героя Советского Союза. В честь 25-летия освобождения Судак от немецко-фашистских захватчиков сооружен памятный знак, открытие которого состоялось 18 апреля 1969 года (автор памятника А.П.Мешков). Памятный знак представляет собой композицию, состоящую из обелиска, стелы и макета раскрытой книги.

Обелиск представлен в форме трехгранной пирамиды, установленный на постаменте, на котором уложены каменные глыбы и установлен орден Отечественной войны. Справа от обелиска сооружена прямоугольная горизонтальная стела, установленная на основании. На лицевой стороне стелы, в центре, рельефное изображение атакующих воинов, а также мемориальная доска с текстом: «Советским войскам в ознаменование 25-летия освобождения Судак от фашистских захватчиков», слева у стелы, погрудное барельефное изображение воина. Справа от стелы установлен макет раскрытой книги с текстом на левой стороне книги: «1944 года 14 апреля День освобождения Судак от

немецко-фашистских захватчиков», на правой стороне книги текст: «В освобождении Судак принимали участие войска 16-го стрелкового корпуса в составе частей и подразделений 363 и 339 стрелковых дивизий, 244 отдельного танкового полка, 979 истребительного авиационного полка, 97 отдельного моторизованного штурмового инженерно-саперного батальона». Площадка вокруг памятника вымощена бетонной плиткой, устроена ступенями, территория памятника полукругом, ограниченная бордюром, обустроена клумбами.

* * *

Братская могила советских воинов и жертв фашизма

Дата события: 1941-1942 гг.

Новосветский поселковый совет, пос. Новый Свет, ул. Голицына, сквер.

Памятник истории местного значения.

Приказ Министерства культуры и туризма Украины от 25.10.2010 №957/0/16-10, Охранный номер 411-АР.

Охранная зона в пределах ограды, утверждена решением Крымского облисполкома от 15.01.1980 №16.

В районе Судак в январе 1942 года имели место четыре высадки советских войск. 1 января, одновременно с десантированием частей 44-й армии в Феодосии, в Коктебель и район Нового Света с подлодок и катеров Черноморского флота были высажены разведгруппы ЧФ задачей, которых – выявить противодесантную немецкую оборону. Затем, в ночь на 6 января, в район Нового Света снова был высажен передовой отряд тактического десанта в количестве 218 человек из состава 226-го горнострелкового полка 63-й дивизии 44-й армии. В ночь с 15 на 16 января высажена основная часть 226-го полка. И в ночь на 25 января, в Судак был высажен 554-й стрелковый полк, который присоединился к ранее высаженной группе. Всего в Судакской бухте высадились около 3 тысяч человек, большинство из них погибло там же, в окрестностях. Павшие советские воины-десантники были похоронены в братских могилах.

В эти же, братские могилы были захоронены мирные жители поселка Новый Свет, расстрелянные фашистскими карателями в период оккупации Крыма.

Всего в братских могилах захоронено 13 советских воинов-десантников и жертв фашизма - 19 мирных граждан. Рядом с тремя братскими могилами в 1946 году установлен памятник - обелиск.

Обелиск был сложен из камня, в виде вытянутого конуса высотой 5 метров, на круглом трехступенчатом основании, завершался пятиконечной звездой. Был установлен на четырехгранном постаменте, облицованном «рваным камнем». Постамент: на его лицевой стороне была установлена мемориальная доска из белого металла с надписью: «Вечная слава советским воинам, погибшим за освобождение Родины».

Автор памятника не установлен.

Братские могилы и обелиск расположились на участке, территория, которого находится в парке. Территория мемориального комплекса была ограждена невысокой оградой из черепицы, вдоль которой высажены туи.

Решение Крымского облисполкома от 05.09.1969 г. № 595, был поставлен на госучет в качестве памятника истории учетный № 411, местного значения под наименованием «Братская могила советских воинов и жертв фашизма, 1941-1942 г.г.» Охранная зона - 5×6 метров в пределах ограды, утверждена решением Крымского облисполкома от 15.01.1980 г. № 16.

В ознаменование приближающейся юбилейной даты – 60-летие Победы, в целях сохранения памятников исторического и культурного наследия в пгт. Новый Свет, в интересах государства и жителей поселка, а также патриотического воспитания подрастающего поколения, Исполнительный комитет Новосветского поселкового Совета АР Крым рассмотрел и разрешил, НПО «Пластоплимер» установку памятника «Воинам-освободителям на территории пгт. Новый Свет. Решение Новосветского поселкового Совета от 21.03.2005 г. № 27.

В соответствии Решения Новосветского поселкового Совета № 27, НПО «Пластоплимер» в 2005 году, произвел реконструкцию с благоустройством мемориального комплекса. Был возведен памятник с устройством вечного огня. Вместо старого обелиска, выполнили стелу - символизирующая пламя огня. Бетонные бортики 3 братских могил, облицовали гранитом, цвета бордо. Выполнили мощение территории мемориального комплекса брекчийей с вставками полос из гранита и мощение пешеходных дорожек.

По границе участка комплекса установлено металлическое ограждение. Перед территорией памятника устроили лавки для отдыха и проведения праздников в дни памяти.

Стела выполнена из бетона в виде двух стилизованных языков пламени на не высоком постаменте, который с главного фасада имеет скошенную плоскость. Памятник облицован гранитом (цвета - бордо; серый) и белым мрамором. На скошенной плоскости установлена мемориальная доска из белого мрамора с надписью: «Вечная слава, воинам - освободителям, павшим в боях за родную землю». Текст выполнен накладными буквами.

Кроме памятника и братских могил на территории мемориального комплекса, жителями пгт. Новый Свет, был еще установлен памятный знак – валун с закрепленной мемориальной доской из металла с надписью: «Односельчанам и воинам, погибшим в Великой Отечественной войне 1941-1945». Текст выполнен накладными буквами.

* * *

Памятный знак в честь 40-летия Победы и односельчан, погибших на фронтах Великой Отечественной войны

Дата события: 1941-1945 гг.

Веселовский сельский совет, с. Веселое, ул. Ленина, сквер.

Памятник истории местного значения.

Решение Крымского облисполкома от 15.04.1986 №164, охранный №3118.

Охранная зона в пределах сквера, утверждена решением Крымского облисполкома от 15.04.1986 №164.

В период Великой Отечественной войны жители села Веселое сражались с врагом на фронтах многие из них погибли в боях с немецко-фашистскими захватчиками за Родину. В мае 1985 года, в честь 40-летия Победы и односельчан, погибших на фронтах Великой Отечественной войны, в селе Веселое был установлен памятный знак (автор проекта Н.В.Саражин).

Памятный знак установлен на горизонтальной площадке, в сквере, посреди сельской застройки. Доминантой композиции является вертикальная стела, Г-образная в плане, с овальным срезом в верхней части. На лицевой стороне стелы, в верхней части, по диагонали укреплен стилизованный муаровая лента, над ней изображение ордена Отечественной войны. Справа и слева от стелы установлены два прямоугольных блока. На блоках укреплены шесть (по три на каждом) мемориальные доски с фамилиями, погибших односельчан:

Фамилии, имена и отчества погибших, написанные на мемориальных досках:

Агафонов Александр Иванович, Быченко

Андрей Петрович, Агафонов Николай Иванович, Вадюхин Василий Ананьевич, Агафонова Мария Гавриловна, Веселов Александр Николаевич, Агафонов Лукьян Васильевич, Веселов Дормидон Николаевич, Агафонов Мирон Николаевич, Воробьев Александр Васильевич, Андриющенко Иван Иванович, Воронков Петр Иванович, Анфиногенов Григорий Федорович, Волков Иван Трофимович, Аушев Дмитрий Семенович, Гвоздь Степан Яковлевич, Басов Иван Константинович, Грибин Василий Иванович, Барышников Сергей Макарович, Давыденко Виктор Петрович, Бабков Петр Петрович, Дарьин Петр Иванович, Бабков Петр Пантелеевич, Дедушев Иван Николаевич, Барашко Иван Харитонович, Деренков Николай Дмитриевич, Бутенко Василий Петрович, Дружинин Петр Федорович, Дьяченко Харитон Григорьевич, Левченко Федор Алексеевич, Елец Павел Николаевич, Мартьянов Александр Михайлови, Елисеев Кузьма Архипович, Маряхин Никандр Матвеевич, Зотов Павел Федорович, Мащенко Александр Семенович, Исаков Яков Владимирович, Машуков Иннокентий Николаевич, Ищенко Филипп Петрович, Некрасов Александр Васильевич, Канин Иван Андреевич, Некрасов Василий Сергеевич, Коваленко Никифор Кондратьевич, Обухов Федор Петрович, Князев Андрей Алексеевич, Овсянников Николай Петрович, Кузьмин Михаил Кузьмич, Павлюк Назар Макарович, Лапа Александр Федорович, Персиянцев Анатолий Григорьевич, Лепеха Хрисан Тимофеевич, Пигас Василий Михайлович, Леонтьев Николай Михайлович, Полищук Анна Кирилловна, Левченко Иван Александрович, Полищук Павел Васильевич, Попов Николай Иванович, Филоненко Михаил Иванович, Прощак Иван Алексеевич, Химченко Николай Григорьевич, Рябчунов Иван Викторович, Хмель Петр Иванович, Савин Михаил Иванович, Хомко Сергей Александрович, Сарычев Алексей Яковлевич, Шеганин Михаил Николаевич, Сафонов Федор Семенович, Шлык Иван Петрович, Сафонов Иван Иосифович, Швырков Афанасий Никифорович, Синявин Сергей Иванович, Яковенко Иван Иванович, Сличный Пантелей Иванович, Филоненко Иван Иванович, Филоненко Степан Иванович, Филоненко Илья Иванович, Филоненко Алексей Иванович, Филоненко Иван Иванович.

Перед стелой, на ступенчатом основании, установлено горизонтальное рельефное изображение пятиконечной звезды для Вечного огня. Площадка, на которой установлен памятный знак, вымощена бетонными плитами, на площадке устроены четыре цветника прямоугольные в

плане. На площадку ведет лестница, обустроенная шести ступенями, слева и справа от лестницы – подпорные стены с цветниками.

* * *

Братская могила советских воинов.

Дата события: 1944 г.

Грушевский сельский совет, с. Грушевка.

Памятник истории местного значения.

Решение Крымского облисполкома от 05.09.1969 №595, охранный №1056.

Охранная зона в пределах ограды, утверждена решением Крымского облисполкома от 15.01.1980 №16.

В апреле 1944 года Отдельная Приморская армия в взаимодействии с авиацией 4-й Воздушной Армии и Черноморского флота развернула наступление на Керченском полуострове. Попытки противника закрепиться на Ак-Монайских позициях оказались безуспешными. Войска 16-го стрелкового корпуса и других частей во взаимодействии с подвижной группой Отдельной Приморской армии в составе 227-й стрелковой дивизии, 257-го Отдельного танкового полка сломали сопротивление врага и 13 апреля 1944 года освободили Феодосию, Старый Крым, село Грушевку. Советские воины, погибшие в боях за освобождение села Грушевки из состава 227-й стрелковой дивизии, 257-го Отдельного танкового полка захоронены в братской могиле. Братская могила представляет собой искусственно насыпанный земляной холм, на котором сооружен памятник в виде вертикальной стелы, установленной на постаменте. На лицевой стороне стелы, обработанной поверхности, высечен текст: «Вечная слава воинам – танкистам, павшим при освобождении с. Грушевка от немецко-фашистских захватчиков 13 апреля 1944 года сержант Машуков П.П., красноармеец Игнатъев Е.Г., старшина Андриющенко П.В., сержант Соболев В.К., ст. лейтенант Федорченко Н.В.». Перед стелой установлено двухступенчатое основание и плита с текстом: «И кровью обогранный земля запомнила твое святое имя». С двух сторон стелы установлены плиты (три слева, пять справа) с текстом: «Жителям с. Грушевка, погибшим в годы войны 1941-1945 гг.» и фамилии, погибших односельчан (см. приложение). Площадка, на которой установлен памятный знак, вымощена бетонной плиткой. На площадку ведет лестница, обустроенная ступенями, слева и справа от лестницы и вокруг площадки фланкируют якорные цепи на металлических столбиках.

* * *

Братская могила советских воинов и партизан.

Дата события: 1944 г.

Грушевский сельский совет, с. Переваловка, сельское кладбище.

Памятник истории местного значения.

Решение Крымского облисполкома от 05.09.1969 №595, охранный №1057.

Охранная зона в пределах ограды, утверждена решением Крымского облисполкома от 15.01.1980 №16.

В апреле 1944 года Отдельная Приморская армия во взаимодействии с авиацией 4-й Воздушной Армии и Черноморского флота развернула наступление на Керченском полуострове. Войска 16-го стрелкового корпуса и других частей во взаимодействии с подвижной группой Отдельной Приморской армии в составе 227-й стрелковой дивизии, 257-го Отдельного танкового полка сломали сопротивление врага и 13 апреля 1944 года освободили Феодосию, Старый Крым, поселки и села Крыма. Советские воины, погибшие в боях за освобождение села Переваловка из состава 227-й стрелковой дивизии, 257-го Отдельного танкового полка, а также партизаны, принимавшие участие в освободительном движении, погибшие в 1944 году, захоронены на сельском кладбище села Переваловка в братской могиле.

На братской могиле советских воинов и партизан установлен памятник в виде трехступенчатой четырехгранной усеченной пирамиды, увенчанной пятиконечной звездой. На лицевой стороне памятника установлена мемориальная доска с текстом: «Вечная память 1941-1945».

* * *

Могила Симагина С.Г.

Дата события: 1942г.

Грушевский сельский совет, с. Переваловка.

Памятник истории местного значения.

Решение Крымского облисполкома от 05.09.1969 №595, охранный №1058.

Охранная зона в пределах ограды, утверждена решением Крымского облисполкома от 15.01.1980 №16.

Симагин Семен Григорьевич (1899-1942) до Великой Отечественной войны работал лесничим, в период временной оккупации Крыма он являлся проводником – разведчиком, связным Феодосийского и Судакского партизанских отрядов. В октябре 1942 года Симагин С.Г. был арестован гитлеровцами и после пыток и допросов расстрелян; похоронен в селе Переваловка,

справа от шоссе Судак-Грушевка. В 1945 году на могиле Симагина С.Г. был установлен памятник, которым была укреплена мемориальная доска с текстом: «Симагин Семен Григорьевич 1899-1942», в 1984 году памятник заменен, мемориальная доска утрачена. На могиле Симагина С.Г. сооружен новый памятник в виде вертикальной стелы, со срезом в верхней части, установленной на ступенчатом основании, в центре которого обустроен цветник. На лицевой стороне памятника укреплена мемориальная доска с текстом: «Вечная память воинам, погибшим при освобождении села Переваловка».

Захоронение имеет металлическое ограждение.

* * *

Братская могила советских воинов

Дата события: 1942 г.

Дачновский сельский совет, с. Дачное, сельское кладбище.

Памятник истории местного значения.

Решение Крымского облисполкома от 05.09.1969 №595, охранный №413.

Охранная зона в пределах ограды, утверждена решением Крымского облисполкома от 15.01.1980 №16.

В Крыму в плане общего наступления советских войск, начавшегося 16 января 1942 года, была осуществлена тактическая десантная операция силами 226-го горно-стрелкового полка. В Судак был высажен тактический десант с целью, отвлечь внимание гитлеровцев от Керченско-Феодосийского десанта. В районе Судака и села Дачное велись ожесточенные бои с немецко-фашистскими захватчиками, погибшие советские воины-десантники были похоронены в братской могиле на сельском кладбище села Дачное.

На братской могиле советских воинов сооружен обелиск в виде четырехгранной пирамиды, увенчанной пятиконечной звездой и установленной на постаменте.

На постаменте укреплены две мемориальные доски с текстами: «Вечная слава самоотверженным защитникам нашей Родины. 1941-1945», «Здесь похоронены Демин В., Жиргин Г., Мисюра М.К., Макаров Д.Е., Шишкина Н.Ф., Евдокимов П.А., Логинов В.А., Миросенко Д.Н., Набокин Р.Г., Завалин Е.С.». Обелиск установлен на основании, подъем к которому обустроен ступенями. Захоронение имеет ограждение в виде деревянного забора, на территории высажены вечнозеленые насаждения.

* * *

Братская могила советских воинов и жертв фашизма.

Дата событий: 1942 г., 1944 г., перезахоронение в 1960-х годах.

Дачновский сельский совет, с. Дачное, у шоссе Судак-Грушевка.

Памятник истории местного значения.

Решение Крымского облисполкома от 15.04.1986 №164, охранный №3119.

Охранная зона в пределах подошвы холма, утверждена решением Крымского облисполкома от 15.04.1986 №164.

В Крыму в плане общего наступления советских войск, начавшегося января 1942 года, была осуществлена тактическая десантная операция силами 226-го горнострелкового полка. В Судаке был высажен тактический десант с целью, отвлечь внимание гитлеровцев от Керченско-Феодосийского десанта. В апреле 1944 года Отдельная Приморская армия во взаимодействии с авиацией 4-й Воздушной Армии и Черноморского флота развернула наступление на Керченском полуострове. В районе Судака и села Дачное велись ожесточенные бои с немецко-фашистскими захватчиками, погибших советских воинов-десантников хоронили в братских могилах.

В 1960-х годах во время проведения земляных работ в окрестностях села Дачное были обнаружены останки четырех советских воинов и женщины с ребенком (фамилии, точная дата и обстоятельства гибели точно неизвестны, по имеющимся данным воины погибли в бою с фашистскими оккупантами, женщина с ребенком были расстреляны фашистами). Останки четырех советских воинов и женщины с ребенком были захоронены в братской могиле на окраине села Дачное, на высоком холме, у шоссе. На братской могиле сооружен памятник в виде вертикальной стелы на каменной глыбе, установленной на основании, ограниченном бетонным ограждением. На лицевой стороне стелы, в верхней части, укреплено изображение пятиконечной звезды, ниже установлена мемориальная доска с текстом: «Во имя жизни (контурное изображение профиля воина) Давно умолк войны набат, Но будет вечно спать солдат, Что смертью храбрых пал в бою. Это маленькая страница в истории страшной войны сохраняет в нашей памяти подвиг десанта советских войск на оккупированной территории немецкими войсками в районе города Судака в 1942 году». Подъем к памятнику обустроен ступенями, выложенными каменными плитами.

* * *

Братская могила советских воинов.

Дата события: 1942 г.

Дачновский сельский совет, с. Лесное, на холме.

Памятник истории местного значения.

Решение Крымского облисполкома от 05.09.1969 №595, охранный №414.

Охранная зона в пределах ограды, утверждена решением Крымского облисполкома от 15.01.1980 №16.

В Крыму в плане общего наступления советских войск, начавшегося в январе 1942 года, была осуществлена тактическая десантная операция силами 226-го горно-стрелкового полка. В Судаке был высажен тактический десант с целью, отвлечь внимание гитлеровцев от Керченско-Феодосийского десанта. В районе Судака и села Лесное велись ожесточенные бои с немецко-фашистскими захватчиками, погибшие советские воины-десантники были похоронены в братской могиле на холме в селе Лесное.

В 1948 году на братской могиле советских воинов был установлен памятник, в 1980-х годах заменен. Памятник представляет собой композицию, состоящую из двух пилонов, соединенных между собой и установленных на подиуме. На лицевой стороне пилонов, в верхней части, укреплено изображение ордена Отечественной войны, изображены лавровые ветви и даты «1941», «1945». Перед пилонами, по всей длине подиума, установлена горизонтальная стела, в левой части, которой укреплена плита с барельефным изображением советских воинов разных родов войск, справа, укреплена мемориальная доска с текстом: «Воинам-освободителям, павшим в боях Великой Отечественной войны 1941-1945». Перед памятником установлены прямоугольные плиты в два ряда по восемь штук. Братская могила советских воинов находится на высоком холме, площадка которого вымощена бетонными плитами и имеет металлическое ограждение, подъем к памятнику обустроен ступенями, выложенными бетонными плитами.

* * *

Место партизанских боев.

Дата события: 1941-1944 гг.

Дачновский сельский совет, с. Лесное,

10-й км шоссе Судак-Грушевка.

Памятник истории местного значения.

Решение Крымского облисполкома от 05.09.1969 №595, охранный №386.

Охранная зона в радиусе 5м от центра памятника,

утверждена решением Крымского облисполкома от 15.01.1980 №16.

В годы немецко-фашистской оккупации в Крыму под руководством областной партийной организации широко развернулось партизанское движение.

В числе других в ноябре 1941 года были созданы Кировский, Старо-Крымский, Судакский, Феодосийский отряды, действовавшие в районе Судака - Старого Крыма. Партизанские отряды начали борьбу с фашистами с первых дней оккупации, проявляя при этом исключительное мужество и героизм.

Они совершали боевые операции и диверсии на военных объектах, уничтожали живую силу и технику врага, собирали данные о противнике. Партизаны контролировали дороги, в результате чего фашистский транспорт мог продвигаться только при наличии боевого прикрытия. Большую помощь партизанские отряды оказали советским войскам при осуществлении Керченско-Феодосийской десантной операции.

Боевые действия партизан облегчали положение советских войск, оборонявших Севастополь.

Дислоцировавшиеся в районе отряды вели ожесточенные оборонительные бои с фашистскими карателями. На месте партизанских боев, в честь героизма партизан, погибших в боях в районе села Лесное, в 1968 году сооружен обелиска в виде вертикальной стелы неправильной геометрической формы на двухступенчатом постаменте, установленный на основании. На лицевой стороне обелиска были установлены мемориальные доски с текстами (в настоящее время утрачены): текст на мемориальной доске (на постаменте): «В этом районе в 1941-1944 годах партизанские отряды Феодосийский, Судакский, Кировский, Старо-Крымский вели бои с немецко-фашистскими оккупантами, защищая Родину»; текст на мемориальной доске (на стеле): «Вечная слава героям, павшим за свободу и независимость Родины. 1941-1942 Бахаев В.Ф., Варченко П.И., Драгин Г.Н., Контарев М., Краснобаев Н. Г., Курочкин И.К., Крамаренко Г.Г., Лебединский П.А., Лысенко, Назаров Д.Я., Симонов Н.Д., Старовойтенко Н.Г., Сысоев А.Н., Чебышева Е.А., Шаповаленко Г.И., Цирульник Д.В., Щербаков Н.И.». На лицевой стороне стелы изображен орден Великой Отечественной войны. Место партизанский боев имеет металлическое ограждение.

* * *

Братская могила советских воинов.

Дата события: 1942 г., перезахоронение в 1966 г.

Междуреченский сельский совет, с. Ворон.

Памятник истории местного значения.

Решение Крымского облисполкома от 05.09.1969 №595, охранный №416.

Охранная зона 5,0 x 5,0 м, утверждена решением Крымского облисполкома от 15.01.1980 №16.

В Крыму в плане общего наступления советских войск, начавшегося в январе 1942 года, была осуществлена тактическая десантная операция силами 226-го горнострелкового полка. В Судак был высажен тактический десант с целью, отвлечь внимание гитлеровцев от Керченско-Феодосийского десанта. После выполнения поставленных задач группа моряков из состава десанта пробиралась в горы для воссоединения с партизанским отрядом, зашла в село Ворон и попала в засаду, окруженные в одном из домов, моряки отстреливались до последнего патрона, фашисты подожгли дом. Советские воины погибли как герои, их захоронили в братской могиле; в 1966 году останки погибших советских воинов-десантников были перезахоронены в центре села Ворон.

На братской могиле советских воинов сооружен обелиск в виде четырехгранной пирамиды, увенчанной пятиконечной звездой, установленной на ступенчатом основании. На лицевой стороне обелиска укреплен бескозырек и мемориальная доска с текстом: «Вечная слава самоотверженным защитникам нашей Советской Родины 1941-1944». Рядом с обелиском установлена надгробная плита с текстом: «Вечная слава героям, павшим за свободу и независимость Родины 06.03.1942 матрос Авдиенко, матрос Котьянинов Н.Г., матрос Корукин С.Г., матрос Нестеренко, матрос Пековцев, матрос Ремень Р.С., старшина Резников, матрос Темкин А.И., матрос Котельников Н.П.». Захоронение ограждено бордюром, территория обустроена цветником.

* * *

Братская могила партизан.

Дата события: 1942-1944 гг.

Междуреченский сельский совет, с. Междуречье.

Памятник истории местного значения.

Решение Крымского облисполкома от 05.09.1969 №595, охранный №415.

Охранная зона 10,0 x 7,0 м, утверждена решением Крымского облисполкома от 15.01.1980 №16.

В период временной немецко-фашистской

оккупации Крыма (ноябрь 1941- апрель 1944) близ горы Бурус (недалеко от села Междуречье) неоднократно располагались партизанские отряды, которые совершали нападения на гарнизоны врага в близлежащих селах. В январе 1944 года в районе села Междуречье произошел бой партизанского отряда (командир Алексей Вихман) с немецко-фашистскими захватчиками. В этом бою было уничтожено большое количество гитлеровцев и погибло несколько партизан, которые были похоронены в братской могиле в селе Междуречье.

На братской могиле партизан сооружен памятник в виде неправильного четырехгранника, установленный на ступенчатом постаменте.

На лицевой стороне памятника острый угол отделен красной полоской, символизирующей ленту, в углу изображена пятиконечная звезда, ниже установлены мемориальные доски с текстом: «Героям-мстителям 1941-1945», «Вечная слава героям-партизанам, павшим за свободу и независимость нашей Родины в боях с немецко-фашистскими захватчиками в 1942-1944 годах. Сагайдак С.В. командир группы 5-го комсомольско-молодежного отряда. Деревянко А.Ф. политрук группы 5-го комсомольско-молодежного отряда. Сухомутов А.Е. заместитель командира 7-го партизанского отряда. Новиков Г.И. командир разведки Кировского партизанского отряда. Писаренко И.С. партизан». Перед памятником расположена наклонная плита, встроенная в ступенчатое основание, установленная на надгробную плиту, в центре которой обустроен цветник. На поверхности наклонной плиты имеется текст: «Слава героям-партизанам, погибшим 21.01.1944 года на горе Бурус в боях с фашистскими захватчиками. Знайте их имена: политрук группы 5-го комсомольско-молодежного отряда Деревянко Алексей Федорович 1924-1944, командир группы 5-го комсомольско-молодежного отряда Сагайдак Семен Васильевич 1919-1944, заместитель по снабжению 7-го партизанского отряда Сухомутов Алексей Емельянович 1909-1944, командир разведки Кировского партизанского отряда Новиков Георгий погиб в 1942 году».

С двух сторон от основания установлены надгробия в виде изголовников на основании, в центре с обстроенным цветником, на изголовниках укреплены доски с текстом: «Иван Спиридонович Писаренко 1924-1944», «Аюпов Якуб Османович 1912-1944». Территория, перед памятником, вымощена бетонными плитами.

* * *

Место боя Судакского партизанского отряда.

Дата события: 1944 г.

Междуреченский сельский совет, с. Междуречье, 10 км на северо-восток, Судакский лесхоззаг, гора Бурус. Памятник истории местного значения.

Решение Крымского облисполкома от 15.04.1986 №164, охранный №3120.

Охранная зона в радиусе 5 м от центра основания памятника, утверждена решением Крымского облисполкома от 15.04.1986 №164.

В годы немецко-фашистской оккупации в Крыму под руководством областной партийной организации широко развернулось партизанское движение. В числе других в ноябре 1941 года были созданы Кировский, Старо-Крымский, Судакский, Феодосийский отряды, действовавшие в районе Судака – Старого Крыма. Партизанские отряды начали борьбу с фашистами с первых дней оккупации, проявляя при этом исключительное мужество и героизм. Они совершали боевые операции и диверсии на военных объектах, уничтожали живую силу и технику врага, собирали данные о противнике. Партизаны контролировали дороги, в результате чего фашистский транспорт мог продвигаться только при наличии боевого прикрытия. Большую помощь партизанские отряды оказали советским войскам при осуществлении Керченско-Феодосийской десантной операции. Боевые действия партизан облегчали положение советских войск, оборонявших Севастополь.

Дислоцировавшиеся в районе отряды вели ожесточенные оборонительные бои с фашистскими карателями. В январе 1944 года в районе горы Бурус (Сугут-Оба) партизаны вели тяжелые бои с немецкими оккупантами. На подступах к вершине занял оборону комсомольско-молодежный отряд под командованием А.А.Вахтина. В бою смертью храбрых пали командир группы Семен – Сагайдак, связист Виля Лиманский, разведчик Георгий (Юра) Стоянов и другие партизаны, они были похоронены боевыми товарищами недалеко от вершины горы, а в 1944 году останки погибших были перенесены в братскую могилу в город Старый Крым. На месте боя партизанского отряда был сооружен памятник в виде каменной глыбы с мемориальной плитой. На поверхности мемориальной плиты высечен текст: «На этих могилах не ставят крестов, Сюда ходят люди покрепче. На этих могилах нет заплаканных вдов, Но разве от этого легче. В память о партизанах Судакского отряда, сражавшегося в 1941-1944 годах. Благодарные ученики Дачновской СШ в год 65-й годовщины Великой Победы. 2010».

* * *

Братская могила советских воинов и крымских партизан и памятный знак в честь односельчан.

Дата события: 1941-1945 гг.

Морской сельский совет, с. Морское.

Памятник истории местного значения.

Решение Крымского облисполкома от 05.09.1969 №595, охранный №417.

В Крыму в плане общего наступления советских войск, начавшегося января 1942 года, была осуществлена тактическая десантная операция силами 226-го горнострелкового полка. В Судаке был высажен тактический десант с целью, отвлечь внимание гитлеровцев от Керченско-Феодосийского десанта.

В апреле 1944 года Отдельная Приморская армия во взаимодействии с авиацией 4-й Воздушной Армии и Черноморского флота развернула наступление на Керченском полуострове. В районе Судака и в районе Капсихора (ныне село Морское) велись ожесточенные бои с немецко-фашистскими захватчиками. В годы немецко-фашистской оккупации в Крыму под руководством областной партийной организации широко развернулось партизанское движение. В числе других в ноябре 1941 года были созданы Кировский, Старо-Крымский, Судакский, Феодосийский отряды, действовавшие в районе Судака - Старого Крыма. Партизанские отряды начали борьбу с фашистами с первых дней оккупации, проявляя при этом исключительное мужество и героизм. Они совершали боевые операции и диверсии на военных объектах, уничтожали живую силу и технику врага, собирали данные о противнике. Большую помощь партизанские отряды оказали советским войскам при осуществлении Керченско-Феодосийской десантной операции. Советские воины, погибшие в боях с немецко-фашистскими захватчиками, а также партизаны, принимавшие участие в освободительном движении, погибшие в 1941-1944 году, захоронены в селе Морское в братской могиле. На фронтах Великой Отечественной войны сражались жители села Солнечная Долина многие из них пали смертью храбрых. На братской могиле сооружен памятник, состоящий из горизонтальной стелы, установленной на основании, обустроенном цветником и каменной глыбы, установленной на площадке перед стелой. На лицевой стороне стеле установлены две мемориальные доски с текстом: «Родина не забудет их, они отдали жизнь народу, стране своей – Отчизне всех отчизн и фамилии погибших односельчан» (см. приложение). На лицевой стороне каменной глыбы, на гладкой поверхности, выполнен текст: «Мы стояли насмерть.

Помни нас, Родина-мать», «Буц А.П., Бонгаев Г.П., Бочкарев М.Н., Безногенко Г.К., Дятлов В.П., Жовнер Н.Т., Мячин А.Г., Наумов А.П., Семейных А.В., Ходасевич Е.П. 1941-1943». Площадка вокруг памятника вымощена бетонной плиткой.

* * *

Братская могила советских воинов и памятник односельчанам.

Дата события: 1941-1945 гг.

Солнечнодолинский сельский совет, с. Солнечная Долина.

Памятник истории местного значения.

Решение Крымского облисполкома от 05.09.1969 №595, охранный №424.

Охранная зона 15,0 x 10,0 м в пределах площадки, утверждена решением Крымского облисполкома от 15.01.1980 №16.

С целью освобождения Крымского полуострова от немецко-фашистских захватчиков 8 апреля 1944 года перешли в наступление войска 4-го Украинского фронта и части Отдельной Приморской армии, были освобождены Керчь Керченский полуостров, Феодосия. Развивая наступление, танкисты 244-го Отдельного линейного танкового полка Отдельной Приморской армии двигались в южном направлении. Танк 244-го Отдельного линейного танкового полка под командованием лейтенанта Д.Е.Гнездилова на окраине села Солнечная Долина подорвался на mine, танкисты погибли и были захоронены в братской могиле. На фронтах Великой Отечественной войны сражались жители села Солнечная Долина многие из них пали смертью храбрых. В 1971 году на братской могиле советских воинов был установлен памятник, который представлял собой скульптуру воина-освободителя, памятник был разрушен вандалами. В 1990-х годах братской могиле советских воинов установлен новый памятник в виде вертикальной стелы на ступенчатом постаменте. На лицевой стороне стелы высечен текст: «Никто не забыт ничто не забыто 1945-1995». Перед памятником установлена надгробная плита с текстом: «Погибшим в годы Великой Отечественной войны 1941-1945 Гнездилов Д.Е., Пантелеев М.Н., Россолов В.Ф., Шульжевский В.Е., Ремизонцев П.М., Светличный В.И., Кузнецов В.И., Шевченко И.И., Гончаров А.Н., Яровиков А.С., Орлов И.Ф., Сомов В.С., Луцев М.И., Волков Т.С., Васеха Г.Ф., Грегин Ф.С., Пузанов А.Ф., Фетисов Д.Е., Ивченко И.И., Никулин А.А., Токарев Г.И.». Площадка вокруг памятника вымощена бетонными плитами.

* * *

*Памятники и памятные места
в Республике Крым, связанные с событиями
Великой Отечественной войны
1941-1945 годов*

*Феодосия и Феодосийский
регион*



Памятники и памятные места в Республике Крым

Братская могила советских воинов, партизан, подпольщиков



Памятник десанникам



Братская могила советских воинов, партизан, подпольщиков

Дата событий: 1918-1920 гг., 1941-1944 гг.

г. Феодосия, пр-кт. Авайзовского, ул. Назукина, сквер.

Памятник истории местного значения.

Приказ Министерства культуры Украины от 22.11.2012 №1364, охранный номер 394-AP.

Охранная зона радиусом 15 м вокруг памятника, утверждена решением Крымского облисполкома от 15.01.1980 №16.

Братская могила советских воинов, партизан, подпольщиков, погибших в 1918-1920 годах и в 1941-1944 годах находится в сквере В 1927 году, в сквере был открыт памятник «Борцам революции». Памятник представлял собой символ победы революции: на ступенчатом постаменте кубический пьедестал, увенчанный крупным глобусом земного шара с красной звездой, с которого спадают обрывки цепей. На гранях пьедестала были вмонтированы плиты с барельефами на сюжеты революции. Памятник был разрушен в 1941 году. В декабре 1941 года, в сквере были захоронены советские воины, погибшие при освобождении города Феодосии. После освобождения города в апреле 1944 года в сквере были захоронены советские воины Отдельной Приморской армии и партизаны, погибшие при освобождении города. В 1945 году в сквере был открыт новый памятник (автор памятника архитектор А.З.Коломийченко). Памятник представлял собой пятигранный обелиск из тесаного белого камня, основания граней его постамента были облицованы мраморными плитами, к которым с пяти сторон вели ступени. В 1971 году памятник был заменен (авторы архитекторы В.Д.Гурин и Е.Г.Наугольная, художник С.И.Малышев). Братская могила была обрамлена каменным парапетом, облицованным плитами светло-серого мрамора. В центре установили три пилона из нержавеющей стали. На северной стороне могилы установлена стела, изготовленная из бетона и облицованная мраморными плитками, на четырех гранях стелы вмонтированы плиты, отлитые из металла, на которых имеется рельефное изображение головы моряка в бескозырке, с автоматом; рельефное изображение головы скорбящей женщины и текст: «Павшим в боях за Феодосию в годы гражданской и Великой Отечественной

войн»; рельефное изображение головы солдата в каске, с автоматом; композиция из штыка и цветка гвоздики и текст: «Пускай ты умер! ... Но в песне смелых и сильных духом всегда ты будешь живым примером». Слева к стеле примыкает основание горелки Вечного огня, выполненное из гранита. В 2004 года проведена реконструкция памятника, установлен новый мемориал «Города Герои», расположившийся выше двух лицевых парапетных стен на внутреннем газоне. Тринадцать вытянувшихся в единый ряд гранитных плиток скрывают под собой капсулы со священной землей 12 городов - Героев Советского Союза и Крепости-Героя Бреста. Грамоты и свидетельства, удостоверяющие содержание каждой капсулы, подписанные и заверенные главами соответствующих государственных администраций и городских советов, переданы на вечное хранение в Феодосийский краеведческий музей.

Выполнено комплексное благоустройство сквера, полностью заменено мощения дорожек и площадок, увеличены их размеры, установлены новые фонари и скамейки.

* * *

Памятник Вите Коробкову

Дата события: 1929-1944 г.

г. Феодосия, ул. Горького, сквер.

Памятник истории местного значения.

Приказ Министерства культуры и туризма Украины от 03.02.2010 №58/0/16-10, охранный номер 4662-AP.

Охранная зона в радиусе 5 м от центра памятника, утверждена решением Крымского облисполкома от 15.01.1980 №16.

Виктор Коробков родился 4 марта 1929 года в городе Феодосии, учился в средней школе №4, которая ныне носит его имя. В 1938 году за отличную учебу был награжденный путевкой к «Артеку». В 1941 году Феодосию оккупировали немецко-фашистские захватчики, в городе был создан партизанский отряд, действовала подпольно-патриотическая организация, членом которой был и отец Виктора - Коробков Михаил Иванович, который работал в типографии. Организация была связана с командованием партизанского движения. Виктор Коробков помогал отцу в его опасной работе, выполнял задачи по разведке, расклеивал листовки на улицах города, собирал данные о размещении немецких военных частей, штабов, железнодорожных составов. В феврале 1944 года при выполнении задачи Коробковы были

арестованы. После пытки в тюрьме Феодосии, Виктора отвезли в Старый Крым на допрос в ГФП-312, убедившись в невозможности получить какие-либо сведения от пятнадцатилетнего мальчика, в марте 1944 года гитлеровцы расстреляли Витю Коробкова вместе с другими арестованными возле подножия горы Агармыш. В июне 1959 года на средства, полученные пионерами Украины от сдачи металлолома и по Постановлению Правительства Украины, в Феодосии была открыта памятник Вите Коробкову. Памятник представляет собой скульптурную композицию, на высоком постаменте, в основе, которой изображен эпизод из истории героических дел юного пионера Вити Коробкова. Мальчик подросток в курточке, которая развевается от порыва ветра, прижался к скале. Голова его резко повернута влево, на лице впечатление тревоги, губы сжатые, взгляд направлен вперед, словно следит за невидимым врагом. Динамичность движения подчеркивают руки, раскинутые в стороны. В правой руке, лежащей на выступе скалы, сверток листовок, левая рука, едва согнутая в локте, ладонью упирается в скалу, ноги босые, широко расставлены. Постамент выполнен в виде прямоугольника с трапециевидными выступлениями по бокам. На лицевой стороне постамента надпись украинском языке «Славному піонеру-партизану Віті Коробкову, який загинув в боротьбі з фашистськими загарбниками 9 березня 1944 року від піонерів України». Автор памятника скульптор В.Н.Подольский, архитектор В.С.Куприянов.

* * *

Памятный знак в честь 30-летия Победы над фашистской Германией

Дата события: 1941-1945 гг. Дата сооружения: 1975 г.

г. Феодосия, ул. Горького, (в районе Судоремонтного завода).

Выявленный объект культурного наследия.

В ночь на 29 декабря 1941 года в порту города Феодосии началась высадка десантных частей 44-й армии, которая осуществлялась силами Черноморского флота. Первую высадку десанта должен был осуществлять отряд корабельной поддержки, куда входили крейсера «Красный Кавказ», «Красный Крым», эсминцы «Железняков», «Шаумян»,

«12 катеров «МО». В 3 часа 05 минут отряд подошел к Феодосии и подготовился к прорыву в порт. В 3 часа 45 минут отряд поддержки лег

на боевой курс вдоль восточной кромки района. В 3 часа 50 минут по приказу флагмана корабли открыли огонь главным калибром по порту Феодосия и станции Сарыголь. В 4 часа 03 минут из «Красного Кавказа» взлетели две зеленые ракеты о прекращении огня при прорыве в порт. В 5 часа 02 минут крейсер «Красный Кавказ» старался пришвартоваться из внешней стороны Широкого мола, но швартовке мешал сильный ветер силой до 6 баллов. Десантников высаживали с помощью баркасов. В 8 часа 08 минут высадка десантников была закончена. Одновременно крейсер подавлял огневые точки врага, делал одиночные выстрелы. Выгрузить автомашины и артиллерию крейсер не смог, поскольку причал был загружен. Попытка выгрузить пушки и боеприпасы с помощью «малых охотников» не имела успеха из-за волнения в 5 баллов и налетов вражеской авиации. Крейсер получил повреждение от артиллерийско-минного огня противника, начались попадания мин в мостики. Были убитые связист штаба высадки капитан-лейтенант Васюков, командир БЧ-4 лейтенант Денисов и почти все сигнальщики, ранены военком крейсера Щербак, бригадный военврач Андреев. Командир крейсера решил отойти от мола и в 8 часа 10 минут крейсер отклепал якорь, отдал швартовы и отошел в Феодосийский залив. Всего за время высадки десанта в крейсер «Красный Кавказ» попало 12 немецких снарядов и 5 мин, которые вызвали восемь пожаров. Были убитые и умерли от ран 27 и ранено 66 человек. Четырнадцать раз крейсер был атакован немецкими самолетами.

В 1975 году якорь с крейсера «Красный Кавказ» был поднят и передан в/ч 34334 для установки как памятного знака в честь 30-летия Победы над фашистской Германией. Памятный знак был сооружен и установлен по инициативе командования воинской части и коллектива завода как символ морской доблести и героизма. Открытие памятного знака состоялось 8 мая 1975 года.

Авторами памятного знака были Малышев С.И. - художник, Чернявский А.Д. - конструктор. Малышев С.И. разработал композицию, изготовил модели для отливки барельефов матроса и солдата, надписи. Чернявский А.Д. выполнил разработку чертежей. Участие в изготовлении модели портретной композиции, мемориальной доски, их отливки и обработки приняли Сметаненко В.С., Моисеев М.А., Знобихин К.С., Чебанов И.П., Герасюта Н.Ф., Шадрин З., Полуниин А. и другие. Памятный знак представляет собой вертикальную

стелу на горизонтальной плите, выполненных из монолитного железобетона; лицевые поверхности обработаны мраморной крошкой разных цветов и отшлифованы. Горизонтальная поверхность плиты подведена тремя уровнями, на ней установленный якорь с крейсера «Красный Кавказ» весом 3000 кг. Левая часть стелы имеет серый цвет с вкрапленной мраморной крошкой; правая часть - с коричневой крошкой. На высоте 2 метров с левой стороны расположена полая звезда из латуни, выше звезды - бронзовая плита с барельефами солдата и матроса. Справа надпись: «Участникам Великой Отечественной войны в честь 30-летия Победы над фашистской Германией».

Площадка вокруг памятного знака вымощена бетонными плитами и окружена декоративным кустарником с трех сторон.

* * *

Памятник десантникам

Дата события: 1941-1942 гг. Дата сооружения: 1966 г., замена 1994 г.

г. Феодосия, наб. Десантников.

Памятник истории местного значения.

Приказ Министерства культуры Украины от 22.11.2012 №1364, охранный номер 380-АР.

Охранная зона радиусом 5м от центра памятника, утверждена решением Крымского облисполкома от 15.01.1980 №16.

Памятник установлен в честь участников героической Керченско-Феодосийской десантной операции 1941-1942 годов, это была первая крупномасштабная морская операция, проведенная в ходе Второй мировой войны. В декабре 1941 года, когда немцы стремились всеми силами сломать сопротивление войск Севастопольского оборонительного района и использовать Крым как выгодный трамплин для наступления через Керченский пролив на Северный Кавказ, по решению командования Закавказского фронта, во взаимодействии с Черноморским флотом, утвержденному Ставкой Верховного Главнокомандующего была проведена Керченско-Феодосийская десантная операция, которая началась 26 декабря 1941 года и длилась до 2 января 1942 года, она была одной из составных звеньев общего контрнаступления Красной Армии зимой 1941-1942 годов. План операции, разработанный командующим Закавказским фронтом генерал-лейтенантом Д.Т.Козловым и командующим Черноморским флотом вице-адмиралом Ф.С.Октябрьским, был

утвержденный начальником Генерального штаба и представленный на имя Сталина. В планировании операции принимали участие штаба фронта, флота, 44-й и 51-й армий, Азовской военной флотилии, Керченской и Новороссийской военно-морских баз. Общее руководство операцией осуществлял командующий Закавказским фронтом (с 30.12.1941 - Кавказским) генерал-лейтенант Д.Т.Козлов, морской частью – вице-адмирал Ф.С.Октябрьский. Операция осуществлялась силами 51-й армии (генерал-лейтенант Львов) и 44-й армии (генерал-майор Первушин). Оперативным планом командования было соединение армий и уничтожения Керченской группировки немцев, выход к Азовскому морю, к Перекопу и деблокированию Севастополя. Конечной задачей было освобождение Крыма. В ночь на 29 декабря 1941 года началась высадка войск 44-й армии в порт Феодосия. В городе шли жестокие бои, потому что каждая улица, каждый дом города брались с боем. К вечеру 29 декабря 1941 года город Феодосия был освобожден. К утру 30 декабря 1941 года десантники заняли опорный пункт немцев - гору Лысая и окружающие высоты, 31 декабря 1941 года закончилась высадка основных сил десанта в порт Феодосия. Захват Феодосии и дальнейшее продвижение десантных частей на север от города, создали реальную угрозу окружения группировки противника в восточной части полуострова. В ночь на 30 декабря 1941 года немцы без боя оставили Керчь и отвели войска в район села Владиславовка, создав мощный заслон из пехотных частей, артиллерии и танков. До 1 января 1942 года район Феодосии и весь Керченский полуостров находились в руках десантных армий, которые соединились, продвинувшись на запад на 100-110 км; 2 января 1942 года десантная операция закончилась.

Для увековечения памяти героического десанта было решено открыть памятник в городе Феодосии. Инициаторами установки нового памятника были участники десанта - командующий 44-й армией генерал А.Н.Первушин, командир крейсера «Красный Кавказ»

контр-адмирал А.М.Гущин, военный корреспондент газеты «Красная Звезда» К.М.Симонов, бывшие десантники, родные погибших. Предложение было поддержано горожанами, крымчанами. Совет Министров Украины утвердил проект монумента, представленный архитектором Миргородским. Заказ выполнила киевская художественно-

экспериментальная мастерская. Скульпторы - известные скульпторы Украины В.Клоков и Н.П.Рапай. Памятник представляет собой композицию с двух фигур, установленных на высоком постаменте. Две фигуры выполнены в полный рост. Впереди солдат в каске, с винтовкой, поднятой над головой обеими руками, за ним немного согнувшись, раненный матрос-сигнальщик с крейсера «Красный Кавказ» с двумя флажками в руках (во время авиационного налета противника на крейсере были убиты почти все сигнальщики). Постамент изготовлен в форме треугольника с треугольным выступлением, на лицевой стороне постамента надпись: «Феодосийскому десанту 1941 года».

* * *

Братская могила советских воинов.

Дата события: 1941-1942 гг.

г. Феодосия, Дурандовская балка, юго-восточный склон горы Тепе-Оба.

Памятник истории местного значения.

Приказ Министерства культуры Украины от 20.01.2012 №45, охранный номер 399-АР.

Охранная зона в пределах ограды, утверждена решением Крымского облисполкома от 15.01.1980 №16.

В период высадки десанта в город Феодосию (декабрь 1941 - январь 1942) в боях за город Феодосия погибли воины 44-й армии. Братская могила советских воинов находится на Дурандовской балке (юго-восточный склон горы Тепе-Оба). В братской могиле захоронено 69 советских воинов, установлены фамилии 9 человек. В 1962 году в братскую могилу было перезахоронено 39 останков воинов-десантников из района Карантин, погибших в декабре 1941 - январе 1942 годов. В 1962, 1969, 1972 годах перезахоронены останки воинов-десантников из района села Виноградное, а так же погибших в районе улицы Сумской в Феодосии.

В 1962 году на братской могиле установлен памятник, заменен в 1980 году (автор неизвестен). Памятник представляет металлический шпиль, соединенный перпендикулярной перемычкой с прямоугольной бетонной стелой. На лицевой стороне стелы: в верхней части установлена доска с текстом: «Вечная слава героям, павшим в боях за свободу и независимость Родины»; в нижней – доска с текстом: «Здесь похоронены 69 советских воинов, январь 1942 год военком Зюкин Л., сержант Коршенко П.И., лейтенант Ключник А.Ф., рядовой Нацешвили Н., матрос Сидельников

В.П., капитан Фастенко Я.Я., сержант Хромов И.И., рядовой Хрунов, рядовой Шумилин К.А.».

* * *

Братская могила советских воинов.

Дата события: 1941 г.

г. Феодосия, гора Митридат, юго-западный склон.

Памятник истории местного значения.

Приказ Министерства культуры Украины от 20.01.2012 №45, охранный номер 396-АР.

Охранная зона 7,0 x 2,0 м, утверждена решением Крымского облисполкома от 15.01.1980 №16.

Памятник установлен на братской могиле советских воинов погибших при освобождении города Феодосии во время Керченско-Феодосийской десантной операции начавшейся 26 декабря 1941года и продолжавшейся до 2 января 1942 года.

Это была первая крупномасштабная морская операция проведенная в ходе Второй мировой войны. Оперативным планом командования было соединение армий и уничтожение Керченской группировки немцев, выход к Азовскому морю, к Перекопу и деблокирование Севастополя. Конечной задачей являлось освобождение Крыма.

В ночь на 29 декабря 1941 года началась высадка войск 44 армии в порт

Феодосия. В городе шли жестокие бои. К вечеру 29 декабря город был

освобожден. К утру 30 декабря десантники заняли опорный пункт немцев - гору

Лысая и близлежащие высоты. Высадка основных сил десанта в порт Феодосия закончилась 31 декабря.

Во время высадки Керченско-Феодосийского десанта 29 декабря 1941 года при штурме холма Митридат погибло несколько участников десанта. Местные жители похоронили их в братской могиле. Из семи похороненных известны фамилии трех: старшина Сущенко В.С., Новиков и Ковалев, 9 мая 1962 года на братской могиле был установлен памятник. К 20-летию Победы над фашистской Германией на братской могиле установлен новый памятник, который был открыт 9 мая 1965 года.

Авторы памятника: Китайгора А.М. и Замеховский В.З. Памятник изготовили на Феодосийском судоремонтном заводе (в/ч 34339).

Памятник состоит из трех частей: пилона, стелы и надгробия. Четырехгранный пилон из бетона. В верхней части пилона на лицевой стороне укреплен пятиконечная звезда и лавровая ветвь. На левой стороне пилона укреплен

мемориальная доска с текстом: « Вечная слава героям, павшим за свободу и независимость Родины. Здесь захоронено 7 советских воинов 29/ XII 1941 г. Новиков Ковалев старшина Сущенко».

С правой стороны к пилону примыкает стела в виде куба. Стела покрыта знаменем, отлитым из чугуна. На лицевой стороне стелы надпись: «Вечная слава - павшим героям».

Перед пилоном и стелой - надгробие. Представляет собой бетонированную плиту с надписью: «Здесь похоронены семь неизвестных героев - участников десанта 29 декабря 1941 года».

Площадка у памятника вымощена плиткой, огорожена с тыльной и боковых сторон стенкой из камня дикаря, а с лицевой стороны - цепями.

Братская могила советских воинов

Дата события: 1941-1944 гг.

г. Феодосия, ул. Назукина, городское кладбище.

Памятник истории местного значения.

Приказ Министерства культуры Украины от 20.01.2012 №45, охранный номер 397-АР.

Охранная зона в пределах захоронения, утверждена решением Крымского облисполкома от 15.01.1980 №16.

В декабре 1941 года в город Феодосию был высажен десант войск 44 армии Закавказского фронта. Первыми высадились моряки штурмового отряда. Штурмовой отряд десанта захватил порт, обеспечив швартовку боевых кораблей и транспортов с десантными частями. С жестокими боями они освободили порт и улицы города. К исходу дня 29 декабря 1941 года десантники выбили врага из города, выйдя на гору Лысая и на подступы к мысу Ильи. В боях погибли многие моряки и солдаты 44 армии.

В середине января 1942 года противник упредил готовящееся наступление советских войск и перешел в наступление, прорвав оборону 236 с. д. на которую легла особая тяжесть. Десантные части с боями отходили на Ак-Монайский перешеек.

В апреле 1944 года Феодосия была освобождена войсками Отдельной Приморской армии, в упорных боях прорвавших оборону немцев на Ак-Монайских позициях.

Воины - десантники, погибшие на территории порта и в городе, а также воины погибшие при освобождении города Феодосии в апреле 1944 года были захоронены в братской могиле.

В 1953, 1956, 1971 годах в братскую могилу

перезахоронили останки советских воинов, перенесенные из разных мест. Всего в братской могиле захоронены останки 632 человек, известны фамилии 132 воинов. На мемориальной доске фамилии Героев Советского Союза капитана Панова Н.А. и старшего лейтенанта Баранова П.Г. - летчиков 5-го авиаполка 50 авиационной дивизии дальнего действия, погибших в городе Феодосия 11 марта 1943 года при выполнении боевого задания.

Списки захороненных находятся в Феодосийском городском военкомате и в краеведческом музее города Феодосия. Списки составлены по документам, полученным из центральных и областных архивов в процессе работы над составлением «Книги Памяти» по состоянию на 15.10.1993 год, на 01.04.1999 год. В списках указаны воинские звания, даты рождения и гибели.

Братская могила находится у юго-западной окраины старого городского кладбища. В 1946 году на могиле был установлен памятник, автор неизвестен.

Памятник на братской могиле представляет собой четырехгранный обелиск выполненный из железобетона. Обелиску установлен на постаменте, имеющем форму куба. Обелиск и постамент окрашены черной краской. Ранее на постаменте обелиска были установлены мраморные плиты с текстами, ныне утрачены.

Памятник установлен на трехступенчатое основание, изготовленное из бетона и облицованное серыми плитками. На лицевой стороне основания (перед памятником под наклоном) установлены вплотную друг к другу 12 металлических плит (3 столбика по 4 плиты) с фамилиями погибших.

Плиты с фамилиями погибших были установлены в апреле 2008 года ко дню освобождения города Феодосия.

* * *

Братская могила советских воинов.

Дата события: 1941 г.

г. Феодосия, ул. Назукина, городское кладбище.

Памятник истории местного значения.

Приказ Министерства культуры Украины от 22.11.2012 №1364, охранный номер 398-АР.

Охранная зона в пределах захоронения, утверждена решением Крымского облисполкома от 15.01.1980 №16.

Братская могила советских воинов (останки моряков черноморцев из тральщика «Минреп»), погибших в годы Великой Отечественной войны

находится на старом кладбище в западной части.

Тральщик «Минреп» (Т-402, заводской № 68, проект №3) был заложен в 1934 году на заводе №201 в Севастополе, был спущен на воду в 1935 году, вступил в строй 22 мая 1937 года. Тральщики этого проекта имели водоизмещение 441 тонна, самая большая длина 62 метра, самая большая ширина 7,2 метра. Штатное количество членов экипажа – 52 человека.

Экипаж тральщика выполнял боевые задачи по уничтожению морских мин, поставленных гитлеровцами на рейде Феодосии. В сентябре 1941 года тральщик подорвался на mine и затонул. В 1948 году тральщик «Минреп» был поднят со дна залива. Останки 45-ти погибших советских воинов были похоронены в братской могиле. В 1958 году на братской могиле советских воинов был установлен памятник, в 1973 году заменен. Памятник представляет собой четырехгранный обелиск в виде усеченной пирамиды. На обелиске вмонтирована мемориальная доска с текстом: «Вечная слава морякам тральщика «Минреп» героически павшим в боях за освобождения Феодосии в 1941 году». Надмогильная насыпь обложена плиткой. На мемориальной доске, вмонтированной в надгробие, перечислены 45 фамилий, погибших советских воинов.

* * *

Могила Героя Советского Союза Волынкина И.Т. (1908-1956).

г. Феодосия, ул. Назукина, городское кладбище.

Памятник истории местного значения.

Решение Крымского облисполкома от 05.09.1969 №595, охранный номер 395.

Охранная зона в границах захоронения, утверждена решением Крымского облисполкома от 15.01.1980 №16.

Волынкин Илья Тихонович (1908-1956) – Герой Советского Союза, подполковник, летчик-испытатель, участник освобождения Крыма от немецко-фашистских захватчиков (1943-1944). После окончания авиационной школы Илья Волынкин служил в Днепропетровской военной флотилии, а перед Великой Отечественной войной – на Тихоокеанском флоте, осенью 1943 года Волынкин прибыл на Черноморский флот. За время боевой службы на Черноморском флоте им было потоплено 23 вражеских корабля, из них 10 крупных транспортов. Указом Президиума Верховного Совета СССР от 5 ноября 1944 года за подвиги, совершенные на фронте борьбы с немецко-фашистскими захватчиками Волынкину

Ильи Тихоновичу было присвоено звание Героя Советского Союза. После окончания Великой Отечественной войны

Волынкин И.Т. командовал авиационным подразделением, располагавшимся в районе Порт-Артура, затем служил в городе Феодосии. В июле 1956 года Волынкин И.Т. погиб на боевом посту военного летчика-испытателя и похоронен на городском кладбище Феодосии. На могиле Волынкина Ильи Тихоновича сооружен памятник в виде многоступенчатой пирамиды, установленной на основании. На лицевой стороне памятника имеется текст: «Герой Советского Союза подполковник Волынкин Илья Тихонович 20.07.1908-30.06.1956», над текстом изображена эмблема морской авиации и звезда Героя Советского Союза.

Территория захоронения ограждена металлической оградой.

* * *

Могила Мокроуса И.С. (1904-1974).

г. Феодосия, ул. Назукина, городское кладбище.

Памятник истории местного значения.

Решение Крымского облисполкома от 15.04.1986 №164, охранный номер 3041.

Охранная зона в границах захоронения, утверждена решением Крымского облисполкома от 15.04.1986 №164.

Мокроус Иван Степанович (1904-1974) - участник Великой Отечественной войны, командир Феодосийского партизанского отряда. За активное участие в Великой отечественной войне, безупречную работу в народном хозяйстве Мокроус И.С. награжден орденами Красного Знамени и Красной Звезды, а также медалями, в 1956 году присвоено звание Почетного гражданина Феодосии. Иван Мокроус родился в селе Байбузовка Савранского района Одесской области. С 1926 по 1929 годы служил в рядах Советской Армии, в 1929 году начал службу в военизированной охране в Одессе, в 1938 году переведен в Феодосию и назначен командиром 3-го дивизиона военизированной охраны Феодосийского морского порта. В годы Великой Отечественной войны Иван Мокроус принимал активное участие в партизанском движении. С ноября 1941 года - по август 1943 год был командиром Феодосийского, затем 6-го партизанского отрядов. С января 1944 года Иван Мокроус назначен уполномоченным штаба по снабжению боеприпасами; с 1944 по 1950 годы работал заместителем председателя

Феодосийского городского исполнительного комитета; с 1951 года по 1973 год возглавлял городской пищекомбинат, затем завод пивобезалкогольных напитков. В 1974 году Мокроус Иван Степанович скончался и был похоронен на городском кладбище Феодосии. В 1975 году на его могиле установлен памятник в виде бюста Мокроуса И.С. на высоком постаменте. На лицевой стороне постамента имеются тексты: «Мокроус Иван Степанович (1904-1974)», «Мокроус Ксения Прокопиевна (1904-1996)»; на боковой грани постамента - «Почетный гражданин Феодосии, командир партизанского отряда». Автор памятника – скульптор М.В.Калиновский.

Перед постаментом установлена надгробная плита, территория захоронения имеет металлическое ограждение.

* * *

Могила Героя Советского Союза Старшинова Н.В. (1915-1972).

г. Феодосия, ул. Назукина, городское кладбище.
Памятник истории местного значения
Приказ Министерства культуры Украины от 20.01.2012 №45, охранный номер 3038-АР.

Охранная зона в границах захоронения, утверждена решением Крымского облисполкома от 15.04.1986 №164.

Старшинов Николай Васильевич (1915-1972) - Герой Советского Союза, полковник, Почетный гражданин города Феодосии.

Николай Васильевич родился в 1915 году в деревне Поспелиха Горьковской области. В 1930-1933 годах учился в Лесном училище. В 1937 году призван на военную службу на Краснознаменный Балтийский флот. В 1940 году окончил Петергофское Военно-политическое училище. С начала Великой Отечественной войны служил в частях морской пограничной охраны, в боях с 1941 года, с декабря 1942 года - заместитель командира отряда особого назначения, которым командовал Ц. Л. Куников. В январе 1944 года Старшинов был назначен командиром 393 ОБМП. Старшинов Н.В. принимал участие в морских операциях, десантах - на малую Землю, в Новороссийской десантной операции, на побережье Румынии и Болгарии, участник освобождения городов Керчь и Севастополь.

С 1950 года Н.В. Старшинов живет в городе Феодосия. В 1959-1962 годах работал директором кинотеатра «Крым», затем работал в одной из воинских частей. Написал книгу - воспоминание

«Зарево над волнами».

За заслуги перед Родиной Н.В. Старшинову присвоено звание Героя Советского Союза, он был награжден двумя орденами Красного Знамени, орденами Суворова III-й степени, Отечественной войны I первой степени, двумя орденами Красной Звезды и многими медалями. Николай Васильевич Старшинов умер 20 июня 1972 года.

Памятник Н.В.Старшинову был установлен в 1974 году.

На могиле каменное надгробие в виде прямоугольной плиты из черного мрамора (размер 0,6х1,2 м) с надписью: «Бывший комиссар отряда Куникова, командир 393 батальона морской пехоты. Почетный гражданин города Феодосии, автор книги «Зарево над волнами».

Вертикально стоит стела из черного мрамора (размер 1.8х0,8 м). На лицевой стороне в центре - погрудное изображение Н.В. Старшинова и надпись: «Герой Советского Союза полковник Старшинов Н.В. 5.III.1915-20.VI.1972», внизу изображение якоря.

* * *

Могила Героя Советского Союза Политова С.И. (1913-1980).

г. Феодосия, ул. Назукина, городское кладбище.
Памятник истории местного значения
Решение Крымского облисполкома от 15.04.1986 №164, охранный номер 3039.

Охранная зона в границах захоронения, утверждена решением Крымского облисполкома от 15.04.1986 №164.

Политов Семен Иванович (1913-1980) – Герой Советского Союза, командир дивизиона 876-го Краснознаменного гаубичного артиллерийского полка (9-я Краснознаменная гаубичная артиллерийская бригада, 1-й Белорусский фронт), подполковник, награжден орденом Ленина, Октябрьской Революции, 2 орденами Красного Знамени (20.08.1942, 02.02.1944), орденами Суворова 3-й степени (07.05.1945), Александра Невского (14.07.1944), Отечественной войны 2-й степени (09.08.1943), Красной Звезды, медалями.

Семен Политов родился 1 сентября 1913 года в Фофановской Слободе уездного города Ряжск Рязанской губернии, ныне в черте города Ряжск Рязанской области, в крестьянской семье. Русский. Учился в городской школе, затем в школе 2-й ступени, которую окончил в 1929 году. В том же году переехал в город Москву. В 1933 году окончил Московский землеустроительный техникум.

Работал на фабрике им. Цюрупы в Виноградском районе Московской области. В 1935 году Политов призван в Красную Армию. Службу проходил в 108-м артиллерийском полку, окончил полковую школу, служил командиром отделения. В 1937 году окончил артиллерийское училище. В том же году был демобилизован. Работал на одном из московских заводов мастером. В 1939 году был вновь призван в армию. Участвовал в польской кампании 1939 года, в советско-финляндской войне 1939-1940 годов. Участник Великой Отечественной войны с первых дней. Воевал на Западном, Брянском, Центральном, Белорусском, 1-м Белорусском фронтах. Был дважды ранен. К началу 1942 года старший лейтенант Политов командовал батареей 642-го артиллерийского полка РКК. За полгода неоднократно отличился в боях. В феврале, поддерживая подразделения 498-го стрелкового полка 132-й стрелковой дивизии, батарея Политова уничтожила 2 орудия, 2 станковых пулемета и до двух рот живой силы противника. Командиром дивизии был награжден именными часами. Летом 1942 года, во время боев в ходе Воронежско-Ворошиловградской стратегической оборонительной операции, батарея Политова сожгла 2 и подбила 3 немецких танков, уничтожила артиллерийскую батарею, более 300 гитлеровцев. Был ранен, но остался в строю и продолжал командовать батареей. Был награжден орденом Красного Знамени. С мая 1943 года капитан Политов был командиром 1-го дивизиона 876-го гаубичного артиллерийского полка 9-й гаубичной артиллерийской бригады. В 1943 году вступил в ВКП(б)/КПСС. В боях на Курской дуге Политов, командуя дивизионом, сжег 7 танков и уничтожил до 2 батальонов пехоты, был награжден орденом Отечественной войны 2-й степени. Участвовал форсирование реки Днепр, освобождал Белоруссию. В районе города Калинковичи (Гомельская область, Белоруссия), находясь на наблюдательном пункте, попал в окружение, вызвал огонь на себя. Был награжден орденом Красного Знамени. В дальнейшем дивизион майора Политова участвовал в освобождении Польши, форсировал реку Вислу, освобождал город Варшаву. Особо отличился в январе-апреле 1945 года в боях на реке Одер и в боях за Берлин. В январе-феврале 1945 года боях по ликвидации плацдарма противника на восточном берегу реки Одер в районе города Штеттин (Щецин, Польша) дивизион майора Политова поддерживал огнем наступающие подразделения 1281-го стрелкового полка, отразил

все контратаки. Командир дивизиона находился в боевых порядках батальона, корректируя огонь батарей, благодаря чему полк первым вышел к реке Одер. Только за период боев с 14 января по 28 марта 1945 года огнем дивизиона сожжено 2 танка и подбито 4 танка и 3 самоходных орудия, уничтожено автотягач, бронетранспортер, 7 орудия, 17 пулеметов и более 1500 солдат и офицеров противника. Отбито около 15 контратак противника и взято в плен более 60 солдат и офицеров противника. 29 марта 1945 года был представлен к награждению орденом Суворова 3-й степени. В апреле 1945 года, в период подготовки к прорыву долговременной обороны противника на Одерском плацдарме майор Политов, несмотря на ограниченное время, сумел хорошо подготовить свой дивизион к боям. После прорыва обороны артиллеристы Политова все время наступления сопровождали пехоту до пригородов Берлина. В ходе этих боев огнем дивизиона было уничтожено орудие, 3 автомашины, 5 огневых точек и до 2 батальонов пехоты; 21 апреля 1945 года 16 орудий дивизион Политова дали первый залп по гитлеровской столице. В уличных боях майор Политов лично дважды выводил орудия на прямую наводку, расчищая путь пехоте. В апреле 1945 года с учетом боевых заслуг на подступах в реке Одер (по представлению на орден Суворова 3-й степени) и в ходе Берлинской операции был представлен к присвоению звания Героя Советского Союза. Указом Президиума Верховного Совета СССР от 31 мая 1945 года за образцовое выполнение боевых заданий командования на фронте борьбы с немецкими захватчиками проявленные при этом доблесть и мужество майору Политову Семёну Ивановичу присвоено звание Героя Советского Союза с вручением ордена Ленина и медали «Золотая Звезда». После войны продолжал службу в армии: до 1947 года – на территории оккупированной Германии, затем – в артиллерийских частях под городом Феодосия, в 1952 году окончил Высшую офицерскую артиллерийскую школу. С 1959 года подполковник Политов уволен в запасе, до выхода на пенсию работал в автоколонне №2204; скончался 29 ноября 1980 года, похоронен на городском кладбище Феодосии. На могиле Политова Семёна Ивановича установлен памятник в виде вертикальной стелы на основании. На лицевой стороне стелы изображен портрет Политова С.И. и текст: «Герой Советского Союза подполковник Политов Семен Иванович (1913-1980)».

На основании установлено ограждение в виде фигурной ограды.

* * *

Могила Героя Советского Союза Морозова Д.К. (1912-1981).

г. Феодосия, ул. Назукина, городское кладбище.

Памятник истории местного значения.

Решение Крымского облисполкома от 15.04.1986 №164, охранный номер 3040.

Охранная зона в границах захоронения, утверждена решением Крымского облисполкома от 15.04.1986 №164.

Морозов Дмитрий Кузьмич (30.10.1912 - 20.01.1981) - Герой Советского Союза, командир 850-го стрелкового полка 277-й стрелковой дивизии 5-й армии 3-го Белорусского фронта, полковник, награжден орденом Ленина, 4 орденами Красного Знамени, орденами Александра Невского, Отечественной войны 1-й степени, Красной Звезды медалями.

Дмитрий Морозов родился 17 (30) октября 1912 года в деревне Казимировка ныне Лоевского района Гомельской области Белоруссии в семье рабочего, окончил финансовый техникум, работал бухгалтером в городе Городок Витебской области Белоруссии. В Красной Армии с 1934 года, в 1938 году окончил Московское пехотное училище, участник советско-финляндской войны 1939-1940 годов; на фронте в Великую Отечественную войну с августа 1941 года. Командир 850-го стрелкового полка (277-я стрелковая дивизия, 5-я армия, 3-й Белорусский фронт) полковник Дмитрий Морозов отличился в июне - июле 1944 года при прорыве обороны противника юго-восточнее белорусского города Витебска, при форсировании рек Лучеса, Березина, Виляя, Неман и овладении литовскими городами Вильнюс и Каунас. Умело руководил действиями полка и в сложных условиях обстановки обеспечил стремительное наступление всей дивизии. На подступах к Каунасу полк Морозова двумя стрелковыми батальонами глубоко вклинился в оборону противника и дезорганизовал её, чем помог дивизии освободить город. В августе 1944 года подразделения полка, отражая яростные контратаки врага, вышли на границу с Восточной Пруссией. В этих боях было уничтожено шесть танков и двухсот гитлеровских солдат и офицеров. Указом Президиума Верховного Совета СССР от 24 марта 1945 года за умелое руководство боевыми действиями полка, образцовое выполнение боевых заданий командования на фронте борьбы с немецко-

фашистским захватчиками и проявленные при этом мужество и героизм полковнику Морозову Дмитрию Кузьмичу присвоено звание Героя Советского Союза с вручением ордена Ленина и медали «Золотая Звезда». В 1949 году окончил Военную академию имени М.В.Фрунзе. С 1956 года полковник Морозов Дмитрий Кузьмич в запасе, жил и работал начальником автостанции в городе Феодосия, скончался 20 января 1981 года, похоронен на городском кладбище Феодосии. На могиле Морозова Дмитрия Кузьмича установлен памятник в виде вертикальной стелы на основании. На лицевой стороне стелы изображен портрет Морозова Д.К. и текст: «Герой Советского Союза Морозов Дмитрий Кузьмич (1912-1981)».

На основании установлено ограждение в виде фигурной ограды.

* * *

Братская могила жертв фашистского террора.

Дата событий: 1941-1944 гг.

г. Феодосия, район шоссе Феодосия-Керчь, возле холодильника.

Памятник истории местного значения.

Приказ Министерства культуры Украины от 20.01.2012 №45, охранный номер 3198-AP.

Охранная зона в радиусе 10 м от центра основания памятного знака, утверждена решением Крымского облисполкома от 20.02.1990 №48.

Памятный знак установлен в районе шоссе Феодосия-Керчь, на месте массового расстрела жителей Феодосии и советских военнопленных. Расположена в 0,3 км от шоссе Феодосия-Керчь, на северо-западной окраине города.

В период оккупации гитлеровцы проводили политику массового истребления мирного населения, лишали население элементарных человеческих прав. Массовые репрессии проводились в ноябре-декабре 1941 года и январе-феврале 1942 года за городом у противотанкового рва. Первыми 4 декабря 1941 года были расстреляны феодосийцы еврейской национальности.

Война к территории Крымского полуострова докатилась очень быстро. Уже с 12 сентября 1941 года начинаются боевые действия на Перекопском перешейке. 28 октября противнику удалось прорвать оборону наших войск на севере полуострова. Обескровленные части 51-й армии отошли к городу Керчь, а затем и на Таманский полуостров.

До войны в Феодосии проживало 45 тысяч

человек. В период немецкой оккупации города (3 ноября 1941 - 29 декабря 1941; 17 января 1942 - 13 апреля 1944) немецко-фашистские войска проводили массовые расстрелы жителей Феодосии. В первую очередь были расстреляны евреи и крымчаки. С ноября 1941 по апрель 1944 годов фашисты и их приспешники замучили и расстреляли в Феодосии восемь тысяч жителей города и 300 плененных советских воинов. Массовые репрессии проводились в ноябре-декабре 1941 и январе-феврале 1942 годов за городом у противотанкового рва. Первыми были расстреляны в декабре 1941 года 917 человек еврейской национальности: дети, женщины, старые люди от 12 до 80 лет. 14 декабря - 230 человек. Установлены фамилии 57 человек.

В «Списке мирных граждан, расстрелянных в Феодосии», составленном в 1944 году феодосийским городским комитетом по расследованию злодеяний немецко-фашистских захватчиков, на основании свидетельских показаний подворного обхода числится 540 человек еврейской национальности. Списки хранятся в государственном архиве Автономной республики Крым. Опубликованы в 1991 году в «Книге печали» Гитель Губенко. В списках под № 2891, 2892, 2893 числятся: Апки Александр Яковлевич 65 лет - переплетчик, Апкина Любовь Михайловна 60 лет - домохозяйка, внук Лазаренко Олег Иванович 15 лет - учащийся, проживавший в городе Феодосия, ул. Революционная, 5.

Памятник на могиле жертв фашизма был сооружен в 1967 году, в мае 1976 года заменен новым. Автор неизвестен.

Памятник имеет форму четырехгранного обелиска с надмогильной плитой в виде наклонного четырехгранника. Мемориальная доска из белого мрамора с посквятительной надписью.

Обелиск изготовлен из бетона со стеклянной крошкой. На плите установлена мемориальная доска из белого мрамора с посквятительной надписью:

«Здесь похоронены зверски замученные немецкими фашистами в 1941-1944 годах 8 тысяч советских людей».

Братская могила ограждена бетонной оградой.

* * *

Братская могила мирных жителей.

Дата событий: 1941-1944 гг.

г. Феодосия, шоссе Феодосия – Керчь.

Памятник истории местного значения.

Решение Крымского облисполкома от 15.01.1980

№16, охранный номер 1984 (400).

Охранная зона 35,0 x 35,0 м от центра основания памятного знака, утверждена решением Крымского облисполкома от 15.01.1980 №16.

В период временной немецко-фашистской оккупации Крыма гитлеровцы проводили политику массового истребления мирного населения. С ноября 1941 года по апрель 1944 год фашисты и их сообщники замучили и расстреляли в Феодосии более восьми тысяч мирных граждан, в том числе женщин, детей, стариков. Особенно много массовых расстрелов гитлеровцы проводили в ноябре-декабре 1941 года и после Феодосийской десантной операции советских войск январе-феврале 1942 года за городом у противотанкового рва. В 1967 году на братской могиле мирных граждан был сооружен памятник, в 1976 году заменен.

Памятник представляет собой обелиск в виде четырехгранной вертикальной стелы, установленной на основании. На основании перед стелой установлена плита в виде наклонного четырехгранника. На лицевой стороне плиты установлена мемориальная доска с текстом: «Здесь похоронены зверски замученные немецкими фашистами в

1941-1944 годах восемь тысяч советских людей».

Основание, площадка вокруг памятник и дорожка, ведущая к памятнику, вымощена бетонными плитами, территория ограждена бетонным забором.

* * *

Памятник в честь советских воинов-освободителей.

Дата события: 1944 г. Дата сооружения: 1970 г.

г. Феодосия, ул. Федько, Юбилейный парк.

Памятник истории местного значения

Решение Крымского облисполкома от 05.09.1969 №595, охранный номер 381.

Охранная зона в радиусе 5 м от центра памятника, утверждена решением Крымского облисполкома от 15.01.1980 №16.

Памятник установлен в честь советских воинов, освободивших 13 апреля 1944 года город Феодосию от немецко-фашистских захватчиков.

Утром 8 апреля 1944 года началось наступление войск 4-го Украинского фронта мощным ударом артиллерии и авиации по немецкой обороне на Перекопе. В ночь на 11 апреля действиями подвижных групп началось наступление Отдельной Приморской армии, весь фронт

которой вышел к турецкому валу (Керченский полуостров). 12 апреля части вплотную подошли к сильно укрепленным Ак-Монайским позициям противника и начали их прорыв. Несмотря на сопротивление врага, советские войска прорвали оборону немцев и заняли станцию Владиславовка. Упорные бои шли за деревню Дальние Камыши, где узкую горловину перешейка неприятель превратил в сильно укрепленный оборонительный рубеж. На подступах к городу гитлеровцы имели хорошо подготовленные позиции, траншейную оборону, но они понесли серьезные потери, что не смогли оборонять город и в панике оставили его, бросая оружие и технику, взрывая склады с боеприпасами и горючим, другие объекты.

12 апреля в 23 часа подвижная группа полковника Преображенского во взаимодействии с частями 16 стрелкового корпуса генерал-майора Провалова, подошла к Феодосии и, обойдя город с севера, к часу ночи 13 апреля 1944 года полностью овладела им. Первыми в Феодосию ворвались бойцы передового отряда подвижной группы 2-го батальона 777 полка 227 Темрюкской дивизии на танках 257 танкового полка. На рассвете в город с боями (район ст. Сарыголь) вошли части 383 стрелковой дивизии. В плен было взято 1500 вражеских солдат и офицеров, оборонявших порт, рота минеров; трофеи составили свыше 300 вагонов с различным военным имуществом, 8 паровозов, 18 орудий, 12 самоходных пушек, 30 ручных и станковых пулеметов, до 1000 винтовок, склады с военной техникой, боеприпасами, продовольствием.

13 апреля в 20 часов Москва салютовала войскам Отдельной Приморской армии, овладевшей городом и портом Феодосия 24-мя артиллерийскими залпами из 124 орудий.

Приказами Верховного Главнокомандования от 24 апреля и 4 мая 1944 года девяти частям и соединениям, участвовавшим в освобождении города Феодосии, было присвоено наименование «Феодосийских», многие командиры и бойцы награждены орденами и медалями.

Памятник открыт 9 мая 1970 года в день 25-летия Победы в Великой Отечественной войне. Авторы памятника - архитектор Гурин Виктор Данилович, художник Малышев Степан Иванович.

Памятник состоит из двух частей: обелиска и двух стел с текстами. Обелиск трехгранный, плоскости пилонов вогнуты и расширены вверх. Изготовлен из нержавеющей стали. На лицевой стороне обелиска сверху имеется изображение ордена

Отечественной войны I степени, изготовленной из бронзы. Обелиск установлен на бетонное основание.

Стела изготовлена из железобетона. В верхней части стелы установлена чугунная доска с текстом: «Город Феодосию 13 апреля 1944 года освободили от гитлеровских захватчиков войска Отдельной Приморской армии под командованием генерала армии Еременко».

В центральной части стелы имеются пять чугунных досок, установленных рядом. На досках текст: «В боях за овладение городом отличились войска генерал-майора Провалова, генерал-майора Колдубова, генерал-майора Горбачева, полковника Преображенского, полковника Василенко, артиллеристы генерал-майора артиллерии Сокольского, генерал-майора артиллерии Дегтярева, полковника Калинина, полковника Дюрба, подполковника Морозова, танкисты полковника Дергунова, полковника Рудакова, майора Сойченко, майора Малышева, саперы генерал-майора инженерных войск Пилипец и летчики генерал-полковника авиации Вершинина, генерал-лейтенанта авиации Ермаченкова».

Решением исполнительного комитета Феодосийского Совета народных депутатов от 11 марта 1984 года № 156 была проведена реконструкция памятника. Согласно решению было установлено две стелы на правой стороне аллеи, ведущей от ул. Федько в сторону турбазы «Динамо».

Решением исполнительного комитета Феодосийского городского Совета депутатов трудящихся от 21 июня 1974 года №229 определена охранный зона памятника площадью 25 x 17 м. Площадка у памятника и охранный зона вымощена плиткой и озеленена.

В День города 30 июля 2005 года была открыта Памятная арка перед аллеей, ведущей к монументу освободителям города. На арке запечатлены даты начала войны - 1941 и окончания войны - 1945 годы. Огромные цифры поддерживают четыре колонны из белого камня. Перед Памятной аркой находится чугунный венок (отлит в Днепропетровске); как символ Победы композиция посвящена 60-летию Победы в Великой Отечественной войне. Автор проекта феодосийский скульптор Валерий Замаховский. Работы выполняла феодосийская фирма «Добробут».

Памятный знак в честь 40-летия освобождения города Феодосии от немецко-фашистских захватчиков.

Дата события: 1941-1944 гг. Дата сооружения: 1984 г.

г. Феодосия, Симферопольское шоссе, сквер им. 40-летия освобождения города Феодосии.

Памятник истории местного значения.

Решение Крымского облисполкома от 20.02.1990 №48, охранный номер 3171.

Охранная зона в радиусе 10 м от центра основания памятного знака, утверждена решением Крымского облисполкома от 20.02.1990 №48.

Тяжелые испытания выпали на долю города Феодосия во время Великой Отечественной войны, его дважды оккупировали вражеские войска. Погибли тысячи мирных жителей города, многие феодосийцы не вернулись с фронта. Архивные документы, датированные сентябрем 1945 года, свидетельствуют, что в Феодосии было расстреляно советских военнослужащих триста человек, мирных жителей – около 8000, три тысячи увезены в рабство; общее количество жертв – около 11 300 человек. Во время Великой Отечественной войны захват Феодосии войсками фашистской Германии произошел в ноябре 1941-го года, но уже в декабре, в период с 26 по 30 в районе порта Феодосии был высажен крупный десант Красной Армии. Ценой огромных потерь город вновь стал советским, но удержать Феодосию в своих руках советским войскам удавалось недолго. Спустя всего три недели, 18 января 1942 город снова захватили оккупанты. В январе 1942 года в ходе наступления немецких войск части Красной армии отошли на Ак-Монайский перешеек. Вторая оккупация Феодосии, почти четыре месяца линия фронта проходила по

Ак-Монайскому перешейку. В Феодосии начала действовать подпольная патриотическая организация Н.М.Листовничей; подпольная группа А.А.Айрапетова в лагере для советских военнопленных. В 1943 году созданы патриотические группы на рыбном заводе, водоканале, рыбном тресте. До 13 апреля 1944 года Феодосия была освобождена от немецко-фашистских захватчиков советскими войсками отдельной Приморской в ходе Крымской наступательной операции. Боевые заслуги города Феодосии отмечены награждением ее орденом Отечественной войны I-й степени. В честь 40-летия освобождения города Феодосии от немецко-фашистских захватчиков был открыт памятный

знак (было установлено зенитное орудие), со временем зенитное орудие было демонтировано и возвращено в воинскую часть. В 2000-х годах установлен памятник в виде скульптурной экспозиции женщины с ребенком на высоком трапециевидном постаменте, сооруженном на основании. Территория вокруг памятника вымощена бетонной плиткой, благоустроена и озеленена.

* * *

Братская могила 36 советским воинам-десантникам.

Дата события: 1941-1942 гг.

г. Феодосия, пос. Ближние Камыши, поселковое кладбище.

Памятник истории местного значения.

Приказ Министерства культуры Украины от 22.11.2012 №1364, охранный номер 4800-AP.

В декабре 1941 года - январе 1942 года проходила высадка советских войск в Крыму в рамках проведения Керченско-Феодосийской десантной операции. Советским войскам удалось освободить керченский полуостров, город Феодосию и продвинуться вглубь Крыма, но наступление советских войск было остановлено немецко-фашистскими войсками. Советские воины, погибшие, в январе 1942 года в боях с немецко-фашистскими войсками захоронены в братской могиле, которая находится на кладбище поселка Ближние Камыши. В братской могиле похоронено 36 советских воинов, известные имена пяти захороненных советских воинов: лейтенант Гергая А.А., рядовой Абрамян А.К., рядовой Артамонов Т.В., рядовой Любишкин И.А., младший сержант Закусило Дмитрий Данилович (1896 год рождения, дер. Коноваловка, района Куйбышевского, 814 СП, 236 СД). Памятник на братской могиле представляет собой четырехгранный обелиск в виде усеченной пирамиды, увенчанной металлической звездой. На обелиске смонтирована мемориальная доска с текстом: «Вечная слава героям, погибшим за свободу и независимость Родины 16.01.1942 лейтенант Гергая А.А., рядовой Абрамян А.К., рядовой Артамонов Т.В., рядовой Любишкин И.А., младший сержант Закусило Д.Д.». Памятник установлен в центре прямоугольного бетонного постаamenta, облицованного плиткой. По правую и левую стороны от обелиска на расстоянии 1,0 м установлены два надгробия с мемориальными досками. На каждой доске написан текст: «Имена ваши неизвестны – подвиг ваш бессмертный».

* * *

Памятный знак в честь советских воинов-десантников.

Дата событий: 1941 г.

Коктебельский поселковый совет, пос. Коктебель, набережная.

Памятник истории местного значения

Решение Крымского облисполкома от 05.09.1969 №595, охранный номер 406.

Охранная зона 10,0 x 10,0 м, утверждена решением Крымского облисполкома от 15.01.1980 №16.

В декабре 1941 года в Керчи и Феодосии был высажен десант советских войск, небольшой тактический десант был также высажен в поселке Коктебель. В ночь на 30 декабря 1941 года группе советских воинов из 25 человек, которая высадились на набережной поселка, удалось быстрой и неожиданной атакой выбить немцев и румын за пределы поселка. Однако, получив подкрепление фашисты, во много раз превосходящими силами заняли поселок, почти все десантники погибли и были похоронены в разных местах поселка. В 1946 году на берегу моря был установлен памятный знак в честь советских воинов-десантников, в 1971 году памятный знак был заменен, который был разрушен штормом. В мае 1975 году на набережной поселка Коктебель был установлен новый памятный знак, авторами которого были скульптор В.Б.Лец и архитектор А.В.Бородкин. Памятный знак имеет вид горизонтальной стелы с рельефным изображением лиц воинов-десантников (собираемые образы) – два краснофлотца, пехотинец и солдат с повязкой на голове. Лица мужественные, суровые, выполнены с большим творческим мастерством. На лицевой стороне основания стелы (основание короче стелы и заглублено) изображены рельефные цифры и буквы:

«1941 декабря». На оборотной стороне стелы рельефная надпись: «Воинам – участникам героического десанта, павшим за крымскую землю в годы Великой Отечественной войны».

Памятный знак установлен на подиуме, обустроенном тремя ступенями, площадка вокруг памятного знака вымощена бетонной плиткой.

* * *

Братская могила советских воинов, партизан и героев гражданской войны.

Дата событий: 1918-1920 гг., 1941- 1944 гг.

Коктебельский поселковый совет, пос. Коктебель, ул. Ленина. Памятник истории местного значения
Решение Крымского облисполкома от 05.09.1969

№595, охранный номер 404.

Охранная зона утверждена решением Крымского облисполкома от 15.01.1980 №16.

В братской могиле, расположенной на холме Славы в поселке Коктебель, похоронены красноармейцы и партизаны, погибшие в период борьбы за установление Советской власти в Крыму в годы гражданской войны. В этой же братской могиле похоронен И.Серов, руководитель Севастопольской большевистской организации, погибший 5 мая 1920 года в стычке с белогвардейцами во время проведения Коктебельской большевистской конференции. На братской могиле сооружен памятник в виде четырехгранного обелиска на постаменте, установленном на основании, выполненном в форме ступенчатой пятиконечной звезды. На трех сторонах постамента имеется текст: «Здесь похоронены участники гражданской войны 1917-1920 годы», «5 мая 1920 года в пос. Коктебель в стычке с белогвардейцами был убит руководитель Севастопольской большевистской организации И.Серов», «Вечная слава героям, павшим в борьбе за Советскую власть». Рядом с братской могилой участников гражданской войны находится братская могила советских воинов и партизан, погибших в период Великой Отечественной войны. На братской могиле установлен памятник в виде четырехгранного обелиска на двухступенчатом постаменте. На лицевой стороне обелиска установлена доска с текстом: «Вечная память героям, погибшим во время Великой Отечественной войны 1941-1945». Слева от братской могилы советских воинов и партизан, погибших в период Великой Отечественной войны, находится могила неизвестного солдата. На могиле установлен памятник в виде четырехгранного обелиска на постаменте, на лицевой стороне обелиска установлена доска с текстом: «имя его неизвестно подвиг его бессмертен» Вокруг памятника установлена металлическая ограда. Справа от братской могилы советских воинов и партизан, погибших в период Великой Отечественной войны, установлены на подиуме три вертикальные стелы в виде стилизованных склоненных знамен. На лицевых сторонах стел имеется текст: «Вечная слава. Воины, погибшие в Великой Отечественной войне, семьи которых проживают в пос.Планерское Долгов В.К., Дубовик Е.Д., Ермоленко П.Г., Каменев И.И., Кольчик Т.М., Кудрявцев Г.И., Муха А.В., Назаров Е.Н.,

Напреенков И.А., Напреенков В.И. Никто не забыт»; «Николаенко С.П., Новак М.Д., Новиков В.М., Оленко Д.Г., Ревенко С.И., Степанов А.В., Сысоев В.А., Усов Н.А., Шараманов К.П., Шевель Н.И., Шкарбан Е.Я., Юрченко А.И.»; «Защитникам Родины. Воины, погибшие в Великой Отечественной войне, при освобождении пос.Планерское старшина Олейников Александр Тимофеевич, сержант Мамедов Али Сайран, рядовой Аксенов Владимир Акимович. Партизаны, бывшие жители пос.Планерское, погибшие в Великой Отечественной войне Герасимов Д.И., Гончаров А.Х., Ерхов А.И., Некрасов Н.Ф., Паличев Д.Д., Стусь Г.П. Ничто не забыто».

Площадка вокруг братских могил вымощена бетонной плиткой, подъем к памятникам обустроен ступенями, территория благоустроена и озеленена.

* * *

Братская могила советских воинов.

Дата событий: 1941-1942 гг.

Орджоникидзевский п/с, пос. Орджоникидзе, ул. Ленина, холм Славы.

Памятник истории местного значения.

Приказ Министерства культуры Украины от 22.11.2012 №1364, охранный номер 409-AP.

Охранная зона 20,0 x 20,0 м в пределах ограды, утверждена решением Крымского облисполкома от 15.01.1980 №16.

В декабре 1941 году в Феодосию был высажен десант 44-й армии Закавказского фронта, 30 декабря 1941 года Феодосия была освобождена от немецко-фашистских захватчиков. В середине января 1942 года гитлеровцы начали наступление в районе Феодосии. Десантные части вынуждены были с боями отходить на Ак-Монайский перешеек и к Севастополю, теряя в боях силы. Часть воинов-десантников погибла в январе 1942 года в районе поселке Орджоникидзе. Останки девяти советских солдат захоронены в братской могиле, которая находится на западной стороне поселкового кладбища поселка Орджоникидзе. Фамилии семи солдат не установлены, две фамилии известны: рядовой Бурков Семен Варфоломеевич и рядовой Черненко Николай Емельянович. В 1966 году на братской могиле был установлен памятник, согласно решению Крымского облисполкома от 07.02.1975 №67 в 1976 году сооружен новый памятник. Памятник сооружен за счет средств завода «Гидроприбор» и Орджоникидзевского поселкового совета. Авторы памятника: скульптор Б.Б.Лец, архитектор

А.В.Бородкин. Памятник представляет собой скульптуру матроса с автоматом в правой руке, позади его символическое изображение скалы. Скульптура установлена на постамент в форме шестигранника, сужающийся кверху. На лицевой стороне постамента надпись: «Вечная слава героям, павшим за нашу Советскую Родину 1941-1945». Площадка у памятника ограждена каменной стенкой и выложена плиткой, к площадке ведет лестница длиной 69 метров. В 1986 году при рытье котлована в поселке Орджоникидзе были обнаружены останки четырех советских воинов, которые были торжественно перезахоронены к братской могиле на холме Славы.

* * *

Братская могила советских воинов.

Дата событий: 1941-1942 гг., 1944 г.

Приморский п/с, пос. Приморский, ул. Набережная.

Памятник истории местного значения.

Решение Крымского облисполкома от 05.06.1969 №595, охранный номер 408.

Охранная зона 10,0 x 5,0 м, в пределах ограды, утверждена решением Крымского облисполкома от 15.01.1980 №16.

В братской могиле захоронены советские воины, погибшие в боях с немецко-фашистскими войсками во время Керченско-Феодосийского десанта в конце декабря 1941 года и в январе 1942 года, а также при освобождении Крыма в апреле 1944 года. В Феодосии десантная операция проводилась силами 44-й Армии Закавказского фронта на кораблях и транспортах Черноморского флота. Высадка десанта в Феодосии происходила в ночь на 29 декабря 1941 года, с 30 декабря 1941 года в районе Дальние Камыши – поселок Приморский уже шли упорные ожесточенные бои. Во время наступления Отдельной Приморской Армии 11-12 апреля 1944 года в этом же районе происходили ожесточенные бои советских войск с немецко-фашистскими захватчиками, в которых погибли советские воины. Останки советских воинов, погибших в 1941-1942 годах и 1944 годах, были перезахоронены в одну братскую могилу, которая находилась при въезде в село Дальние Камыши, справа у дороги, идущей из Феодосии в Керчь. В 1965 году на братской могиле советских воинов был установлен памятник, в 1968 году в братскую могилу перезахоронили останки еще пяти неизвестных советских воинов. В 1975 году было произведено перезахоронение останков советских воинов в братскую могилу в центр

поселка Приморский, и установлен памятник (авторы памятника художник Замеховский В.З.). Памятник представляет собой горизонтальную стелу, на постаменте на четырех бетонных кубках, установленном на основании. На лицевой стороне стелы имеется барельеф, на котором изображен эпизод высадки десанта. На основании с левой стороны установлена горелка «вечного огня», в центре, имеются четыре бетонные плиты на которых установлены мемориальные доски с фамилиями погибших советских воинов

Фамилии и инициалы погибших, написанные на мемориальных досках.

Аведов С.Б., Бегларян Е.А., Арутюнян С.С., Баюн М.Г., Алейников Н.А., Беляев В.А., Ахаладзе А.А., Вервищенко В.И., Ахмедов М.М., Ванин А.В., Адигезалов Ш.Х., Гургенов И.Г., Алейников В.Ф., Гаспарян Т.Ц.

Гертешели И.С., Коростылев А.К., Гусаченко И.С., Карпов Н.И., Доброжгинидзе Я.Н., Кленик И.К., Дорошенко И.Д., Крымчанский Б.М., Дворцов И.В., Лундин А.И., Добреля А.М., Липко А.М., Давтян О.П., Мылов П.Н., Мамев И.Г., Пиутенко Н.П., Мчедпишвили Г.М., Паликов В.М., Морданов К., Павлушко В.И., Сазеев Д.А., Рогозин П.Г., Маслов С.З., Разанов И.Н., Матевосов И.И., Семенов Т.С., Мурадов А.К., Семенов Т.С., Манукян А.Т., Сухорученко П.П., Шаповалов К.П., Семенов Е.В., Шинкаренко К.Ф., Сиренко В.М., Шульга С.С., Тодуа А.С., Шабанов М.Н., Трофимченко Ф.Е., Шатов И.И., Угрюмов И.А., Эрнзаров Б., Шестакин Т.А., Эвинян А.О.

Площадка вокруг памятника вымощена бетонной плиткой, территория благоустроена и озеленена.

* * *

Братская могила советских воинов.

Дата событий: 1941-1942 гг., 1944 г.

Щебетовский п/с, пос. Щебетовка, поселковое кладбище.

Памятник истории местного значения.

Решение Крымского облисполкома от 05.06.1969 №595, охранный номер 412.

Охранная зона в пределах ограды, утверждена решением Крымского облисполкома от 15.01.1980 №16.

В братской могиле захоронены советские воины, погибшие в боях с немецко-фашистскими войсками во время Керченско-Феодосийского десанта в конце декабря 1941 года и в январе 1942 года, а также при освобождении Крыма в апреле 1944 года. В декабре 1941 года город Феодосия и прилегающие районы, в том числе и село Отузы

(так до 1945 года назывался поселок Щебетовка) были освобождены частями 44-й армии в ходе Керченско-Феодосийской десантной операции. Однако, численное и техническое превосходство немецко-фашистских войск вынудило советское командование 16 января 1942 года отвести части 44-й армии из Феодосийского региона, а затем и Керченского полуострова. Окончательно поселок был освобожден от немецко-фашистских захватчиков 14 апреля 1944 года частями Отдельной Приморской армии. На братской могиле советских воинов сооружен памятник в виде обелиска в форме четырехгранной усеченной пирамиды, увенчанной пятиконечной звездой, установленной на ступенчатом постаменте. На лицевой стороне постамента установлены мемориальные доски с текстом: «Вечная слава, погибшим в боях за Родину 1941-1945», «Вечная слава героям, павшим за свободу и независимость Родины рядовой Ильинов Е.К., рядовой Федин Н.И., лейтенант Щебетов, рядовой Мякола». Площадка вокруг памятника вымощена бетонной плиткой, захоронение имеет ограждение в виде подпорной стены, подъем к памятнику обустроен ступенями.

* * *

Братская могила советских воинов.

Дата событий: 1941-1942 гг.

Береговой сельский совет, с. Береговое.

Памятник истории местного значения.

Приказ Министерства культуры Украины от 04.07.2013 №604, охранный номер 2401-AP.

Охранная зона 20,0 x 18,0 м, утверждена решением Крымского облисполкома от 15.01.1980 №16.

Во время проведения Керченско-Феодосийской десантной операции, которая проходила с 26 декабря 1941 года по январь 1942 года, было сломлено сопротивление гитлеровцев. Войска 44-й армии вышли к Арабату. Но 15 января 1942 года гитлеровцы начали наступление, и десантные части, не выдержав атаку превосходящих сил врага, оставили Феодосию и перешли к обороне на Ак-Монайском перешейке, где был создан Крымский фронт (28 января 1942 года). В ходе этих боев погибли десятки тысяч советских воинов 236-й стрелковой дивизии (818 СП, 814 СП, 509 СП), 157-й стрелковой дивизии (633 СП), 404-й стрелковой дивизии, 63-й горнострелковой дивизии и других частей. Погибшие советские воины в районе с. Береговое (бывшее с. Коронель) были похоронены в братской могиле.

12 апреля 1944 года подвижная группа Отдельной Приморской армии в составе 227 стрелковой дивизии, 257 отдельного танкового полка во взаимодействии с частями 16 стрелкового корпуса в составе 383, 339 стрелковых дивизий, 244 отдельного танкового полка и других частей, прорвали оборону противника на Ак-Монайском перешейке, и начали наступление в направлении Феодосии. Трудные бои в районе поселка вела армейская подвижная группа и два подвижных отряда - корпусной и 383 стрелковой дивизии (696 СП). Погибшие в этих боях советские воины похоронены в братской могиле.

В 1967 году были найдены останки и медальон лейтенанта Манукяна Самсона Даниловича, который погиб в январе 1942 года, он числился без вести пропавшим, его прах перезахоронен в братскую могилу.

По официальными данным в братской могиле похоронены останки 29 советских воинов. Вероятно, что данные не точные. Очевидно, в братской могиле похоронены бойцы с состава 655 СП, 404 СД 44-й армии, погибшие при штурме высоты 66,3, ныне 64,3 – г. Окопная; в районе с. Аджиголь (в данное время населенный пункт не существует) нет и военного погребения при штурме Кой-Асановского (ныне с. Фронтовое) опорного узла немецкой обороны. В районе д. Камыши, пос. Приморского вели бои части 320 СД 12 особой Отдельной стрелковой бригады внутренних войск НКВД, которые прикрывали отход из Феодосии на Ак-Монайский перешеек десантных частей, в связи с начатым 15 января 1942 года наступлением немецких войск.

По воспоминаниям старожилов, по информации военного комиссара Кировского района А.П. Нацвина, останки погибших были перенесены в братскую могилу.

Братская могила советских воинов находится в сквере напротив здания Берегового сельского совета по ул. Приморская, 1, в селе Береговое на расстоянии 40 м от шоссе Феодосия – Керчь и 120 метров от моря.

Памятник установлен в 70-х годах XX столетия. Скульптура привезена из Одессы в 1962 году, имя скульптора не известно. Сооружение надгробия и установления скульптуры осуществил И.Е. Мироненко.

Стилизованная скульптура воина с автоматом в руках, одетого в шинель с плащом-накидкой за плечами и шапкой на голове, выполненная из бетона и размещенная на высоком постаменте. В центре постаumenta, с главного фасада

(север-запад) размещен стилизованный орден Победы, на левой и правой стороне закреплены мемориальные доски с надписями на русском языке. На правой доске надпись: «Воинам 51, 44 и Отдельной Приморской Армии, павшим в боях с немецко-фашистскими захватчиками в Керченско-Феодосийском десанте 1941 и в боях за освобождение Крыма 1944 г.» На левой доске надпись: «Манукян Самсон Данилович, Вязун Степан Романович, Доронин Василий Ефимович, Левченко Алексей Федорович, Лысцов Георгий Семенович». На правой стороне постаumenta барельефом изображена женщина, кладущая цветы, на левой стороне – изображен мужчина с поднятым венком в руках и пролетающие птицы. На постаменте с юго-восточной стороны изображены барельефом и цветом цветы, военный корабль и годы 1941-1945.

* * *

Братская могила советских воинов

Дата событий: 1942г., 1941-1945 гг.

Береговой сельский совет, у 126-го км шоссе Симферополь-Керчь (в 6,0 км на северо-восток от поселка Приморский, на землях Берегового сельского совета).

Памятник истории местного значения.

Решение Крымского облисполкома от 05.06.1969 №595, охранный номер 1076.

Охранная зона в пределах ограды, утверждена решением Крымского облисполкома от 15.01.1980 №16.

В декабре 1941 года - январе 1942 года во время осуществления Керченско-Феодосийской десантной операции воины Красной Армии освободили Керченский полуостров, район Феодосии и часть Кировского района от немецко-фашистских захватчиков. Фашистам стоило немало усилий, чтобы приостановить дальнейшее наступление советских войск: сюда перебрасываются наиболее боеспособные дивизии: из-под Севастополя, из Румынии, из Франции. После ожесточенных, кровопролитных боев Советские войска вынуждены были оставить освобожденную зону. Советские воины 985-го артиллерийского полка, 814-го стрелкового полка, 477-го гаубичного артиллерийского полка и других частей 44-й армии, погибшие в боях против немецко-фашистских захватчиков, были захоронены в братской могиле у шоссе Симферополь-Керчь (126-км). На братской могиле советских воинов установлен памятник в видеobeliska в форме четырехгранной усеченной

пирамиды, увенчанной пятиконечной звездой, на четырехступенчатом постаменте, установленном на основании. На постаменте с четырех сторон установлены мемориальные доски с текстом: «ст.политрук Боковой П.И. (1905-02.03.1942), лейтенант Панин А.Г. (- 1942), лейтенант Абросимов А.Г. (22.04.1942)»; «лейтенант Акулов Ф.М. (1919-01.1942), командир взвода Черепанов И.И. (1911-03.1942), красноармеец Ходокормов Ф.И. (1901-01.1942)»; «рядовой Прохалюк П.Е. (1907-1942), рядовой Косарев И.Г. (-16.01.1942), рядовой Какухин А.Е. (29.03.1942)»; «сержант Схиртладзе В.Б. (1904-03.1942), красноармеец стрелок Наумов З.Ф. (1913-03.1942), красноармеец стрелок Петросян С.А. (1909-02.1942)»; «мл. лейтенант Сысоев М.Ф. (-17.03.1942), рядовой Брилев М.Г. (- 1942), рядовой Гривюн М.Я. (1906-11.04.1942)»; «рядовой Дмитриев М.Е. (1905-1942), мл.сержант Шатилов А.В. (1920-1942), рядовой Дудин В.К. (1902-27.01.1942)»; «майор Головченко М.В. (1911-1942), лейтенант Купцов П.И. (1912-1942), красноармеец стрелок Цебренок Д.П. (1909-1942)»; «рядовой Овчаренко (1916-18.01.1942), рядовой Савченко Н.Н. (- 27.04.1942), рядовой Угрюмов И.И. (1902-16.01.1942)»; «Здесь похоронены 300 бойцов солдат и командиров Крымского фронта 44-й армии Феодосийского десанта»; «Склони, пришедший, голову свою, и на секунду преклони колени... Здесь вечным сном в покое спят герои». Рядом с обелиском установлена плита с мемориальной доской: «Советским воинам, павшим в боях за освобождение Крыма в годы Великой Отечественной войны 1941-1945».

Площадка вокруг памятника и дорожка, ведущая к нему, вымощена плиткой. Захоронение ограничено бордюром.

* * *

Братская могила советских воинов.

Дата событий: 1941-1942 гг.

Насыпновский сельский совет, с. Ближнее, сельское кладбище.

Памятник истории местного значения.

Решение Крымского облисполкома от 05.06.1969 №595, охранный номер 420.

Охранная зона в пределах ограды, утверждена решением Крымского облисполкома от 15.01.1980 №16.

В декабре 1941 года - января 1942 года для оказания помощи героически сражающимся защитникам Севастополя и срыва наступления немецких войск на Кубань и Кавказ, была проведена Керченско-Феодосийская десантная операция. Задача ее состояла в овладении

Керченским полуостровом и создание условий для дальнейшего освобождения Крыма. В результате действий частей 44-й и 51-й армий Закавказского фронта Феодосия и ее окрестности были освобождены, но 15 января 1942 года немецко-фашистские войска, сконцентрировав западнее Феодосии четыре пехотных дивизии и горно-стрелковый румынский корпус, перешли в наступление и вынудили советские войска оставить город. Советское командование вынуждено было оставить Феодосию и с боями отвести войска на Ак-Монайские позиции, погибшие в этих боях, советские воины были похоронены в братской могиле на сельском кладбище села Ближнее. В братской могиле похоронены 600 воинов из состава 157-й стрелковой дивизии (716-й стрелковый полк, 633-й стрелковый полк и другие, части), установлено всего десять фамилий. На братской могиле советских воинов сооружен памятник в форме четырехгранной пирамиды, увенчанной пятиконечной звездой, на трапециевидном ступенчатом постаменте, установленном на основании. По четырем сторонам постаumenta установлены мемориальные доски с текстом: «Вечная слава героям, павшим за свободу и независимость Родины. Здесь захоронено 600 советских воинов. XII.1941 - I.1942. Военврач Кервалидзе Н.А., рядовой Гиголашвили А.Д., ст. лейтенант Ершов Т.А., рядовой Ильяс Х.О., рядовой Кулаташвили М.Г., ст.сержант Лалаев Г.С., сержант Мкртычан А.Г., сержант Сунцов С.Т., старшина Семенихин Г.М., мл.сержант Тришкин А.М.», «военврач III ранга командир медсанбата Кервалидзе Николай Александрович (ниже 2 строки на грузинском языке) 1909-1942», «1909 - 1942 Алексею Давидовичу Гиголашвили и его боевым товарищам от семьи Гиголашвили (ниже 2 строки на грузинском языке)», «рядовой Божков В.Е.». На основании перед постаментом установлена доска с текстом: «Мы стояли насмерть – помни нас, Родина - мать!».

Площадка вокруг памятника вымощена бетонной плиткой, территория захоронения ограждена металлическими столбиками, на которых навешана якорная цепь.

* * *

Братская могила советских воинов

Дата событий: 1942 г.

Насыпновский сельский совет, с. Насыпное, сельское кладбище.

Памятник истории местного значения.

Решение Крымского облисполкома от 05.06.1969 №595, охранный номер 419.

Охранная зона в пределах ограды, утверждена решением Крымского облисполкома от 15.01.1980 №16.

В период Керченско-Феодосийской десантной операции (декабрь 1941 года - январь 1942 года) в Феодосии были высажены десантные войска 4-й армии (командующий - генерал-майор Первушин А.Н.), которые, освободив Феодосию, вели тяжелые бои с немецко-фашистскими захватчиками в районе сел Ближнее, Насыпное, однако, противник перебросил в район Феодосии части с других участков фронта и начал наступление. Советское командование вынуждено было оставить Феодосию и с боями отвести войска на Ак-Монайские позиции, погибшие в этих боях, советские воины были похоронены в братской могиле на сельском кладбище села Насыпное. В братской могиле похоронены 483 воина-десантника из состава 157-й стрелковой дивизии (716-й стрелковый полк, 633-й стрелковый полк и другие, части). На братской могиле советских воинов сооружен памятник в форме четырехгранной пирамиды на двухступенчатом постаменте, установленном на ступенчатой надгробной плите. На лицевой стороне памятника, в верхней части, имеется изображение пятиконечной звезды; в нижней части памятника установлена мемориальная плита с текстом: «Вечная слава героям, павшим за свободу и независимость Родины в 1942 году политрук Вашакидзе Т.В., мл.сержант Дубовский А.А., рядовой Олифиренко С.С., рядовой Слабунов Ф.С., рядовой Саенко П.Б.». На поверхности надгробной плиты установлена доска с текстом: «Здесь захоронено 483 воина - десантника».

Территория вокруг памятника вымощена бетонной плиткой, имеется общее ограждение в виде металлической ограды, установленной на каменные столбики.

* * *

Братская могила советских воинов.

Дата событий: 1941-1942 гг.

Насыпновский сельский совет с. Южное, сельское кладбище. Памятник истории местного значения.

Решение Крымского облисполкома от 05.06.1969 №595, охранный номер 423.

Охранная зона в пределах ограды, утверждена решением Крымского облисполкома от 15.01.1980 №16.

В декабре 1941 года - января 1942 года для оказания помощи героически сражающимся защитникам Севастополя и срыва наступления немецких войск на Кубань и Кавказ, была проведена Керченско-Феодосийская десантная операция. Задача ее состояла в овладении Керченским полуостровом и создание условий для дальнейшего освобождения Крыма. В результате действий частей 44-й и 51-й армий Закавказского фронта Феодосия и ее окрестности были освобождены, но 15 января 1942 года немецко-фашистские войска, сконцентрировав западнее Феодосии четыре пехотных дивизии и горно-стрелковый румынский корпус, перешли в наступление и вынудили советские войска оставить город. Советское командование вынуждено было оставить Феодосию и с боями отвести войска на Ак-Монайские позиции, погибшие в этих боях, советские воины были похоронены в братской могиле на сельском кладбище села Южное. В братской могиле похоронены 19 воинов из состава 157-й стрелковой дивизии (716-й стрелковый полк, 633-й стрелковый полк и другие, части), установлено всего пять фамилий. На братской могиле советских воинов сооружен памятник в виде вертикальной, прямоугольной стелы, установленной на постаменте. На лицевой стороне стелы установлена мемориальная доска с текстом: «Вечная слава героям, павшим за свободу и независимость Родины. Здесь захоронено 19 воинов в январе 1942 года рядовой Бицадзе А.Г., сержант Лаврентьев С.В., ефрейтор Семенов Р.А., рядовой Толмачев В.П., рядовой Руденко П.И.». Площадка вокруг памятника и дорожка, ведущая к памятнику, вымощена бетонной плиткой, территория захоронения ограждена металлической оградой.

* * *

*Памятники и памятные места
в Республике Крым, связанные с событиями
Великой Отечественной войны
1941-1945 годов*

Ялтинский регион



Памятник Амет-Хану Султану



Памятник советским воинам, погибшим в боях с немецко-фашистскими захватчиками



Памятник жителям поселка Симеиз



Мемориальный комплекс в честь Героев гражданской и Великой Отечественной войн

Дата событий: 1917-1920 гг., 1941- 1945 гг.

Дата сооружения: 1967 г., 1973 г., 1978 г.

г. Ялта, северо-западная часть города, у подножия холма Малый Дарсан (холм Славы).

Памятник истории местного значения.

Решение Крымского облисполкома от 05.09.1969 №595, охранный №520.

Охранная зона в радиусе 25 м от центра основания памятника, утверждена решением Крымского облисполкома от 15.01.1980 №16.

В городе Ялта, рядом с холмом Дарсан, куда с Ялтинской набережной доставляет канатная дорога, возвышается холм Славы, на вершине которого в 1967 году был сооружен мемориальный комплекс в честь героев, погибших в годы гражданской и Великой Отечественной войн, чьи имена неразрывно связаны с историей Ялты. Авторы памятника - архитекторы В.А.Петербуржцев, А.В.Степанов, А.А.Попов.

Мемориал сооружен из железобетонной конструкции в форме разомкнутого кольца, установленного на опорах. Железобетонная конструкция облицована инкерманским камнем. С внутренней стороны кольца изображены тематические рельефы: на левой части рельефа отражен период становления Советской власти, на правой - Великой Отечественной войны - изображения воинов Советской Армии, моряков-черноморцев, партизан и подпольщиков; вся композиция объединена почти шестиметровым рельефным изображением головы скорбящей женщины, с изображением около нее солнца и ветви, олицетворяющих символы жизни и мира. В центре установлена чаша Вечного огня, в форме пятиконечной звезды, выполненная из токшинского кварцита. Внизу у чаши с вечным огнем надпись: «Вы с нами, для славы мертвых нет». Тексты на внутренней стороне кольца:

а) с левой стороны: «Красногвардейцам подпольщикам борцам за установление Советской власти в Крыму. Память о героях бессмертна».

б) с правой стороны: «Морякам – черноморцам, крымским партизанам, воинам, павшим за освобождение Ялты от фашистских захватчиков. Память о героях бессмертна».

С наружной стороны кольца, по окружности, рельефно выполнены памятные даты: «1917, 1918, 1919, 1920, 1921; 1941, 1942, 1943, 1944, 1945» и текст на языках пятнадцати союзных республик: «Павшим за Родину Слава».

В 1973 году у подножия лестницы, ведущей к вершине холма, установлена стела, составная часть мемориального комплекса (автор - П.А.Стариков). Стела по форме близка к параллелепипеду. Фундамент и основа стелы железобетонные, облицована полированными плитами из красного гранита. В нижней части стелы имеется устройство для возложения венков и цветов, площадка вымощена плитами. На стеле высечены имена тех, кто боролся за установление Советской власти в Крыму в годы гражданской войны, кто в боях отстаивал завоевания революции. Текст мемориальной надписи на стеле: «Фрунзе М.В. - выдающийся советский полководец, руководил разгромом Врангеля в Крыму в 1925 году. Ульянов Д.И. - заместитель председателя Крымского Совета Народных комиссаров в 1919 году, являясь членом Крымского ревкома и обкома партии, принимал активное участие в организации победы над Врангелем и в восстановлении Советской власти в Крыму. Блюхер В.К. - начдив 51-й Московской стрелковой дивизии, освободившей Южный берег Крыма от белогвардейцев в 1920 года. Тарвацкий Я.Ю. - большевик, политкаторжанин, организатор Ялтинской большевистской организации в 1917 году и начальник Красной гвардии в 1918 году. Сосновский Н.М. - политкаторжанин, председатель Ялтинского ревкома в 1919 году. Дражинский Ю.И. - активный участник революционных боев в Ялте и Крымского подполья в 1917-1920 годах. Григорьев А.В. - организатор Союза фронтовиков, один из руководителей Красной гвардии в городе Ялта в 1918 году. Ословский П.М. - большевик, политкаторжанин, председатель Ялтинского подпольного Укома РКП(б), организатор партизанского отряда в 1919-1920 годах. Подвойский И.И. - большевик, первый председатель Гурзуфского ревкома в 1918 году. Захаров А.С. - большевик, один из руководителей Красной гвардии, комиссар по охране города Ялта в 1918 году. Жадановский Б.П. - политкаторжанин, участник революционных боев в Ялте, комиссар по продовольствию Ялтинского совета в 1918 году. Вагул М.С. - матрос, большевик, один из руководителей вооруженного восстания в Ялте в 1918 году. Бронштейн Я.О. - руководитель Ялтинской подпольной комсомольской организации в 1919-1920 годах. Стела сооружена в честь активных участников борьбы за установление Советской власти на Южном берегу Крыма в 1917-1920 годах».

В мае 2010 году, на Холме Славы, молодежная

организация города, и присоединившиеся к ней члены общественных объединений, а также жители Ялты высадили саженцы ленкоранской акации для создания так называемой «Аллеи поколений».

* * *

Братская могила двух неизвестных моряков

Дата событий: 1941 г.

г. Ялта, ул. Блюхера, 21а, городское кладбище.

Памятник истории местного значения.

Решение Крымского облисполкома от 15.01.1980 №16, охранный №2080.

Охранная зона в границах захоронения, утверждена решением Крымского облисполкома от 15.01.1980 №16.

В ноябре 1941 года в эвакогоспитале, размещавшемся в Ливадии, умерли и были захоронены два моряка (из 7-й бригады морской пехоты Черноморского флота). В период немецко-фашистской оккупации Крыма их могила была разрушена. В 1947 году останки погибших были перезахоронены на городское кладбище города Ялты. На могиле установлен памятник в форме изголовника со скошенной лицевой гранью, в которую вмонтирована мемориальная доска с текстом: «Здесь лежат два неизвестных моряка Черноморского флота, погибших в борьбе с фашистскими захватчиками в 1941 года 7 ноября».

Захоронение ограждено бордюром, внутри которого обустроен цветник.

* * *

Братская могила подпольщиков.

Дата событий: 1942 г.

г. Ялта, ул. Блюхера, 21а, городское кладбище.

Памятник истории местного значения.

Решение Крымского облисполкома от 05.09.1969 №595, охранный №555.

Охранная зона в границах захоронения, утверждена решением Крымского облисполкома от 15.01.1980 №16.

В период временной немецко-фашистской оккупации Крыма в городе Ялта действовала подпольная комсомольская организация, которой руководила Надежда Лисанова. Подпольщики печатали листовки, газету «Крымский партизан», собирали сведения о противнике и передавали их партизанам. В феврале 1942 года фашисты схватили и после жестоких пыток расстреляли Надежду Лисанову. Через несколько месяцев они казнили еще четырех членов подпольной группы: Л.Финошина, В.Пискунова, Л.Едыгарова,

М.Долгополова, погибших захоронили за городом. В 1968 году останки подпольщиков перезахоронили на городском кладбище города Ялты.

На могиле установлен памятник в виде вертикальной, прямоугольной стелы на основании. На основании, с левой стороны памятника лежит доломитовая глыба. Лицевая сторона стелы выложена желтыми плитами, имитированными под кирпич; верхней части стелы установлена табличка с фотографиями Вовы Пискунова, Лени Едыгарова, Лени Финошина, Миши Долгополова, ниже вмонтирована мемориальная доска с текстом: «Светлой памяти комсомольцев Леонида Финошина, Владимира Пискунова, Леонида Едыгарова, Михаила Долгополова зверски замученных гитлеровскими оккупантами осенью 1942 года. От Ялтинской городской комсомольской организации».

* * *

Братская могила подпольщиков.

Дата событий: 1943 г.

г. Ялта, ул. Блюхера, 21а, городское кладбище.

Памятник истории местного значения.

Решение Крымского облисполкома от 05.09.1969 №595, охранный №548.

Охранная зона в границах захоронения, утверждена решением Крымского облисполкома от 15.01.1980 №16.

В период временной немецко-фашистской оккупации Крыма в городе Ялта действовала подпольная патриотическая группа «Электростанция». Подпольщики совершали диверсии, распространяли листовки с призывом к борьбе против фашистских оккупантов, собирали разведывательные данные о противнике, поддерживали связь с партизанами. В ночь с 6 на 7 ноября 1943 года на одной из высоковольтных опор было вывешено Красное знамя. Вскоре были арестованы и после жестоких пыток расстреляны руководитель группы Мицко А.С., подпольщики - Донец С.Я. и Клименко М.Н. После освобождения города Советской Армией Ялтинская городская комиссия по расследованию злодеяний немецко-фашистских захватчиков среди 75 трупов советских граждан, замученных на территории гестапо (пансионат «Крымский»; могила, находившаяся возле стены, была огорожена металлической оградой и установлена табличка с надписью), обнаружила останки Мицко А.С., Донца С.Я. и Клименко М.Н. В 1960 году останки подпольщиков Мицко А.С., Донца

С.Я., Клименко М.Н. были перезахоронены на городское кладбище и установлен памятник. Памятник-obelisk, установленный на могиле, представляет собой четырехгранную пирамиду на прямоугольном постаменте, установленном на ступенчатом основании, в центре которого обустроен цветник. На фасадной сторонеobeliska высечен текст: «Здесь похоронены патриоты-подпольщики, расстрелянные фашистами в ноябре 1943 года: Мицко Антон Степанович (1913), Донец Сергей Яковлевич (1916), Клименко Митрофан Никифорович. Вечная слава патриотам-подпольщикам, павшим в борьбе за свободу и независимость нашей Родины!». Над текстом рельефное изображение пятиконечной звезды, вокруг которой в полукружье вмонтированы овалыные фото Мицко А.С., Клименко М.Н., Донца С.Я.

Могила ограждена металлической оградой.

* * *

Могила Малышева М.Г. (1913-1944).

г. Ялта, ул. Блюхера, 21а, городское кладбище.

Памятник истории местного значения.

Решение Крымского облисполкома от 05.09.1969 №595, охранный №549.

Охранная зона в границах захоронения, утверждена решением Крымского облисполкома от 15.01.1980 №16.

Малышев Михаил Георгиевич (1913-1944) – подполковник, командир 244-го Отдельного ордена Александра Невского линейного Феодосийского танкового полка. Михаил Малышев родился в городе Якшанга Горьковской области, с 1935 года в рядах Красной Армии, в годы Великой Отечественной войны воевал на Брянском, Западном, Южном фронтах. Полк под его командованием в составе Отдельной Приморской Армии освобождал Крым от немецко-фашистских захватчиков. В апреле 1944 года на шоссе Алушта-Ялта в 500м восточнее села Никита (ныне Ботаническое) танк Малышева подорвался на фугасе. Малышева М.Г. похоронили в Ялте на кладбище коммунаров, в 1955 году его останки перезахоронили на городское кладбище Ялты. На могиле установлен памятник в формеobeliska на постаменте. На лицевой сторонеobeliska укреплено овалыное фото Малышева, на постаменте установлена мемориальная доска с текстом: «В боях за освобождение советского Крыма от немецких оккупантов 16-го апреля пал смертью храбрых командир танковой части трижды орденоносец, подполковник Михаил

Георгиевич Малышев. Вечная память герою Крыма. 1913-1944».

Могила ограждена металлической оградой, внутри которой посажены цветы.

* * *

Могила Героя Советского Союза Манагарова И.М. (1898-1981).

г. Ялта, ул. Блюхера, 21а, городское кладбище.

Памятник истории местного значения.

Решение Крымского облисполкома от 21.06.1983 №362, охранный №3025.

Охранная зона в границах захоронения, утверждена решением Крымского облисполкома от 21.06.1983 №362.

Манагаров Иван Мефодьевич (1898-1981) – Герой Советского Союза, командующий 53-й армии 2-го Украинского фронта, генерал-полковник. Родился 31 мая (12 июня) 1898 года в поселке Енакиево Екатеринославской губернии, ныне город Донецкой области Украины в семье шахтера. С 10 лет работал на донецкой шахте №20 выборщиком породы, потом рабочим-вальцовщиком прокатного цеха Енакиевского металлургического завода. В сентябре 1914 года добровольцем поступил в Российскую императорскую армию, служил в 5-м запасном кавалерийском полку, воевал на первой мировой войне в 9-м Финляндском стрелковом полку 22-го армейского корпуса, во взводе конной разведки полка. Манагаров награжден тремя Георгиевскими крестами, после тяжелого ранения в июне 1915 года был демобилизован. В июле 1917 года в Енакиево, Манагарова как опытного фронтовика, избрали заместителем командира красногвардейского отряда, сформированного из рабочих завода и шахт. В Красной Армии с февраля 1918 года. В период гражданской войны и военной интервенции в России: с мая 1918 - командир Пролетарского полка 1-й Стальной стрелковой дивизии, с марта 1919 - командир 1-го Уральского Стального полка, с мая 1919 - помощник командира 22-го кавалерийского полка 4-й кавалерийской дивизии, с июля 1919 - помощник командира 2-го Таманского кавалерийского полка 2-й Ставропольской кавалерийской дивизии имени М.Ф.Блинова. Участвовал в боях на Южном, Юго-Западном, Юго-Восточном и Кавказском фронтах против австро-венгерских интервентов, войск генералов Краснова и Деникина. С июля 1920 года - курсант кавалерийской школы, в составе которой в 1920-1921 годах воевал против войск атамана Махно. За успехи в борьбе с контрреволюцией И.М. Манагаров награжден

Почетной грамотой Реввоенсовета Республики. В 1923 году окончил 5-ю кавалерийскую школу имени С.М.Будённого в Таганроге. С сентября 1923 года командовал кавалерийским взводом в 21-м кавалерийском полку 4-й кавалерийской дивизии в Ленинградском военном округе, с марта 1925 года - в 46-м кавалерийском полку 8-й кавалерийской дивизии на Туркестанском фронте, воевал против басмачей. С апреля 1926 года И.М.Манагаров – секретарь партбюро

47-го кавалерийского полка 11-й кавалерийской дивизии в Приволжском военном округе (Троицк), с 1928 года - на учёбе. В 1931 году окончил Военно-политическую академию РККА имени Н.Г.Толмачева (Ленинград). С 1931 года – комиссар 7-го механизированного полка

7-й кавалерийской дивизии Белорусского военного округа (Минск), а с мая 1932 года – командир и комиссар 3-го кавалерийского полка 1-й кавалерийской дивизии. В январе 1936 – июне 1938 года находился в специальной командировке в Китае и Монголии. С 1938 года командовал 8-й кавалерийской дивизией в составе 1-й Отдельной Краснознамённой армии Дальневосточного фронта. С ноября 1941 года командовал 26-м стрелковым корпусом в составе Дальневосточного фронта, с января 1942 года - 16-м кавалерийским корпусом Московского военного округа. В марте-декабре 1942 года Манагаров командовал 7-м кавалерийским корпусом в 61-й армии, участвовал в боях на Брянском и Калининском фронтах. В декабре 1942 года – марте 1943 года был командующим 41-й армией Калининского фронта, участвовавшей в Ржевско-Вяземской операции. В ходе этой операции с 10 по 15 марта 1943 года 41-я армия под командованием И.М.Манагарова освободила 317 населенных пунктов, в том числе город Белый и районный центр Батурино, захватив при этом 244 танка и много другой техники и вооружения. В марте-декабре 1943 года и с марта 1944 года до конца войны И.М.Манагаров командовал 53-й армией. В составе Степного фронта войска армии участвовали в Курской битве и битве за Днепр, в составе 2-го Украинского фронта – в Кировоградской, Корсунь-Шевченковской, Уманско-Ботошанской, Ясско-Кишинёвской, Будапештской и Пражской наступательных операциях, а в составе Забайкальского фронта – в Хингано-Мукденской наступательной операции. Особенно отличились войска армии под командованием И.М.Манагарова при овладении городами Харьков, Полтава, Кременчуг, Бухарест,

Клуж, Эгер, Будапешт, Брно. Имя Манагарова Ивана Мефодьевича неоднократно упоминается в шеститомной «Истории Великой Отечественной войны Советского Союза. 1941-1945». Особенно ярко его боевые качества проявились во время окружения и уничтожения большой вражеской группировки в районе Будапешта, которое было завершено 13 февраля 1945 года. Соединения 53-й армии (2-й Украинский фронт) под командованием генерал-лейтенанта И.М.Манагарова в районе города Годонин (Чехословакия) 12 апреля 1945 года успешно форсировали реку Морава, действуя в составе ударной группы войск фронта, вели ожесточенные бои в районе Праценских высот. Указом Президиума Верховного Совета СССР от 28 апреля 1945 года за образцовое выполнение боевых заданий командования на фронте борьбы с немецко-фашистскими захватчиками и проявленные при этом мужество и героизм, генерал-лейтенанту Манагарову Ивану Мефодьевичу присвоено звание Героя Советского Союза с вручением ордена Ленина и медали «Золотая Звезда». В июне 1945 года 53-я армия была переброшена на Дальний Восток, где в составе Забайкальского фронта успешно действовала в Маньчжурской наступательной операции советско-японской войны в августе 1945 года. Манагаров был награжден двумя орденами Ленина, орденом Октябрьской Революции, тремя орденами Красного Знамени, орденами Суворова 1-й степени, Кутузова 1-й степени, Богдана Хмельницкого 1-й степени, двумя орденами Красной Звезды, медалями, иностранными наградами.

После войны командовал армией до её расформирования в декабре 1945 года.

С марта 1946 года - на учёбе, в 1947 году окончил Высшие академические курсы при Высшей военной академии имени К.Е.Ворошилова.

С февраля 1947 - командующий 4-й армией в Закавказском военном округе. С июня 1949 года - командующий войсками ПВО Киевского района. В 1953 году генерал-полковник И.М.Манагаров по состоянию здоровья вышел в отставку, проживал в городе Ялта, умер 27 ноября 1981 года и был похоронен на городском кладбище в Ялте. На могиле Манагарова сооружен памятник в виде вертикальной стелы, обрамленной в нижней части прямоугольной колонной, на постаменте, установленном на ступенчатом основании.

На лицевой стороне стелы выгравирован погрудный портрет Манагарова с изображением его наград и высечен текст: «Герой Советского

Союза генерал-полковник Манагаров Иван Мефодьевич 13.IV.1898 – 27.XI.1981». Манагаров Иван Мефодьевич является почетным гражданином города Енакиево, в городе Енакиево на аллее Героев установлена памятная стела И.М.Манагарова, городе Ялта его именем названа улица.

* * *

Могила Героя Советского Союза Марьясова П.И. (1916-1981).

г. Ялта, ул. Блюхера, 21а, городское кладбище
Памятник истории местного значения.
Решение Крымского облисполкома от 15.04.1986 №164, охранный №3102.
Охранная зона в границах захоронения, утверждена решением Крымского облисполкома от 15.04.1986 №164.

Марьясов Петр Иванович (1916-1981) - Герой Советского Союза, подполковник. Родился в деревне Кулун Ужурского района Красноярского края, в семье крестьянина, в 1933-1936 годах учился в Ростове-на-Дону в электромеханическом техникуме. В годы Великой Отечественной войны воевал на Юго-Западном, Сталинградском, Донском, Центральном, Воронежском,

1-ом Украинском и 1-ом Белорусском фронтах. В сентябре 1943 года, командуя взводом 9-го Отдельного мото-понтонно-мостового батальона, совершил рейс по переброске танков на правый берег Днепра в районе Старый Глыбов. В течение трех суток беспрерывно обеспечивал переправу танков и артиллерии, чем способствовал закреплению советских войск на правом берегу Днепра, расширению боевого плацдарма. Командование высоко оценило его подвиг, за мужество и героизм Указом Президиума Верховного Совета СССР от 17 октября 1943 года, Петру Ивановичу Марьясову было присвоено звание Героя Советского Союза. После войны Марьясов П.И. продолжал служить в вооруженных силах СССР, в отставку вышел в звании подполковника, последние годы жизни жил в городе Ялта, где и похоронен. На могиле Марьясова П.И. установлен памятник в форме вертикальной стелы с неровными краями на прямоугольном основании. На лицевой стороне стелы, обработанной крупными сколами, укреплены барельеф Марьясова и медальон продолговатой формы с текстом: «Марьясов Петр Иванович 1916-1981», текст обрамлен лавровой ветвью и сквозной пятиконечной звездой. Тыльная сторона стелы отполирована, с левой стороны

рельефное изображение ниспадающего на древке знамени, справа – скол, между ними на плоскости высечено: «Герой Советского Союза» – ниже овальный фото Марьясова и текст: «Подполковник Марьясов Петр Иванович 21.IX.1916 - 28.X.1981», завершает композицию лавровая ветвь. Памятник установлен на ступенчатом основании, могила ограждена металлической оградой.

* * *

Могила Героя Советского Союза Морозова В.Ф. (1913-1972).

г. Ялта, ул. Блюхера, 21а, городское кладбище.
Памятник истории местного значения.
Решение Крымского облисполкома от 15.01.1980 №16, охранный №2084.
Охранная зона в границах захоронения, утверждена решением Крымского облисполкома от 15.01.1980 №16.

Морозов Василий Федорович (1913-1972) - Герой Советского Союза, командир 1227-го Краснознаменного ордена Александра Невского стрелкового полка (369-я стрелковая дивизия, 70-я армия, 2-й Белорусский фронт), гвардии подполковник. Родился 5 апреля 1912 года (по другим данным – 4 апреля 1913 года) на станции Танхой, ныне посёлок Кабанского района Республики Бурятия, в семье железнодорожника. В 1931 году по окончании школы поступил в Томский профтехкомбинат железнодорожного транспорта на электротяговый факультет. В 1933 году электротяговый факультет был упразднен, и В.Ф.Морозов числится семнадцати лучших студентов был переведен в Красноярский профтехкомбинат, который в том же году был преобразован в школу военных техников. С отличием окончил школу военных техников, Морозов, как один из лучших курсантов, был оставлен при школе и назначен начальником производственно-учебных мастерских. В августе 1937 года был уволен в запас и переведён инструктором политотдела Красноярской железной дороги. С января 1938 года - на комсомольской работе в Красноярском крае. В конце 1939 года был вновь призван в Красную Армию и назначен комиссаром артиллерийского дивизиона корпусного артполка. С сентября 1940 года старший политрук Морозов проходил службу помощником начальника политотдела по комсомолу

107-й стрелковой дивизии. В сентябре 1941 года за участие в Ельнинской операции 107-я стрелковая дивизия была преобразована в 5-ю гвардейскую дивизию, а 586-й стрелковый полк

- в 12-й гвардейский полк; Морозов награжден орденом Красной Звезды, ему было присвоено очередное звание «батальонный комиссар». В течение конца 1941 - первой половины 1943 года батальонный комиссар В.Ф.Морозов принимал участие в боях с немецко-фашистскими захватчиками под Москвой, Калугой, Серпуховом и на других направлениях. Стал начальником политотдела 112-й стрелковой дивизии. Летом 1943 года был направлен на учебу на Высшие командные курсы «Выстрел», здесь ему присвоено офицерское звание подполковника. В феврале 1944 года гвардии подполковник В.Ф.Морозов окончил Высшие командные курсы «Выстрел» и получил назначение на должность командира 1227-го стрелкового полка 369-й стрелковой дивизии 2-го Белорусского фронта. Полк под командованием Морозова принимал участие в проведении операции «Багратион», завершившейся освобождением Белоруссии. За освобождение Могилёва и взятие крепости Осовец полк был награждён орденом Александра Невского, а сам командир - орденом Красного Знамени. В дальнейшем полк Морозова принимал участие в овладении городами Шлахау, Штегерс, Вальденбург и рядом других населённых пунктов на территории Померании, в порыве обороны Данцигско-Гдыньского укрепленного района. При взятии Гдыни подполковник Морозов был ранен осколками мины в ноги и направлен на излечение в прифронтовой госпиталь. К командованию своим полком вернулся, когда часть стояла уже на реке Одер и готовилась к прорыву сильно укрепленной обороны противника. В апреле 1945 года гвардии подполковник Морозов умело и чётко организовал форсирование реки Одер в районе города Гарц (Германия). Подразделения 1227-го стрелкового полка под огнём противника одними из первых преодолели водный рубеж. Приняв на себя главный удар превосходящих сил противника, полк выбил врага с выгодного рубежа, чем обеспечил остальным стрелковым и артиллерийским частям дивизии переправу на западный берег. Продолжая развивать наступление, подразделения гвардии подполковника Морозова выбили противника с командных высот и овладели северо-восточной частью города Гарц. Указом Президиума Верховного Совета СССР от 29 июня 1945 года за образцовое выполнение боевых заданий командования на фронте борьбы с немецко-фашистскими захватчиками и проявленные при этом мужество и героизм, гвардии подполковнику Морозову Василию Фёдоровичу присвоено

звание Героя Советского Союза с вручением ордена Ленина и медали «Золотая Звезда». После окончания войны В.Ф.Морозов продолжил службу в армии: до весны 1946 года командовал 29-м Выборгским Краснознаменным ордена Кутузова стрелковым полком. В 1946 году поступил в Военную академию им. М.В.Фрунзе, но окончить учебу не пришлось, сказались фронтовые лишения, ранения. Проучившись немногим более года, гвардии подполковник В.Ф.Морозов в октябре 1947 года по болезни ушёл в отставку. Ветеран войны после выздоровления работал заместителем директора одного из заводов в городе Москве, с 1948 по 1952 годы - в городе Новосибирске, затем переехал в Крым, работал заместителем управляющего трестом «Ялтаспецстрой» и последние 12 лет - заместителем директора винодельческого комбината «Массандра», скончался 11 февраля 1972 года и похоронен на городском кладбище Ялты. На могиле установлен памятник в форме прямоугольной стелы на основании. В верхней части памятника укреплен рельефная пятиконечная звезда, в центре высечено: «Герой Советского Союза», ниже на досках тексты: «Морозов Василий Федорович 1913-1972», «Морозова Антонина Львовна 1915-1994».

* * *

Могила Героя Советского Союза А.Ф.Никифорова (1915-1977).

г. Ялта, ул. Блюхера, 21а, городское кладбище.

Памятник истории местного значения.

Решение Крымского облисполкома от 15.01.1980 №16, охранный №2086.

Охранная зона в границах захоронения, утверждена решением Крымского облисполкома от 15.01.1980 №16.

Никифоров Алексей Федорович (1915-1977) - Герой Советского Союза, командир отделения сапёрного взвода 58-го гвардейского кавалерийского полка 16-й гвардейской кавалерийской дивизии 7-го гвардейского кавалерийского корпуса Центрального фронта, гвардии старший сержант. Родился 4 (17) марта 1915 года в деревне Яковлевка ныне Кармаскалинского района Башкирии в крестьянской семье. В Красной Армии в 1936-1938 годах и с марта 1942 года, в действующей армии с апреля 1943 года. Осенью 1943 года, командуя отделением саперного взвода, в боях за станцию Мена (Черниговская область) под сильным оружейно-пулеметным обстрелом

произвел взрыв железной дороги, отрезав путь бронепоезду противника. При форсировании реки Днепр руководил переправой на одном из плотов, сделал 27 рейсов, переправляя артиллерию, боеприпасы и продукты. За мужество и героизм, проявленные при выполнении боевых задач, Указом Президиума Верховного Совета СССР от 15 января 1944 года Никифорову А.Ф. было присвоено звание Героя Советского Союза с вручением Ордена Ленина и медали «Золотая Звезда». После окончания войны работал на различных хозяйственных должностях в городе Ялта, скончался 21 марта 1977 года, похоронен на городском кладбище в Ялте. В 1978 году на могиле Никифорова А.Ф. установлен памятник в форме усеченно-скошенной пирамиды на основании. На лицевой стороне памятника, в центре, установлено фото Никифорова и высечен текст: «Герой Советского Союза Никифоров Алексей Федорович, 17.03.1915 – 21.03.1977».

Могила выложена бордюром, в центре, которого обустроен цветник, ограждена оградой.

* * *

Могила Героя Советского Союза Пишкана И.А. (1914-1974).

г. Ялта, ул. Блюхера, 21а, городское кладбище.

Памятник истории местного значения.

Решение Крымского облисполкома от 15.01.1980 №16, охранный №2085.

Охранная зона в границах захоронения, утверждена решением Крымского облисполкома от 15.01.1980 №16.

Пишкан Иван Аникеевич (1914-1974) – Герой Советского Союза.

Иван Аникеевич Пишкан родился 2 (15) июня 1914 года в селе Потиевка ныне Белоцерковского района Киевской области Украины в крестьянской семье. В Красной Армии с 1935 года, окончил военную авиационную школу летчиков, на фронтах Великой Отечественной войны с июня 1941 года. Командир эскадрильи 91-го гвардейского истребительного авиационного полка (6-я гвардейская истребительная авиационная дивизия, 8-я воздушная армия, 4-й Украинский фронт) гвардии капитан Иван Пишкан к концу октября 1943 года совершил четыреста двадцать один успешный боевой вылет, лично сбил шестнадцать и в группе тридцать пять вражеских самолетов. Указом Президиума Верховного Совета СССР от 1 ноября 1943 года за образцовое выполнение боевых заданий командования на фронте борьбы с немецко-фашистским

захватчиками и проявленные при этом мужество и героизм гвардии капитану Пишкану Ивану Аникеевичу присвоено звание Героя Советского Союза с вручением ордена Ленина и медали «Золотая Звезда»; награжден орденами Ленина, двумя орденами Красного Знамени, орденом Александра Невского, медалями. С 1946 года Пишкан И.А. находился в запасе, жил в городе Ялта, где умер 15 января 1974 года и был похоронен на городском кладбище в Ялте. Памятник на могиле Пишкан И.А. представляет собой усеченную стелу, расширяющуюся кверху, на ступенчатом постаменте, установленном на прямоугольное основание, в центре которого обустроен цветник. На лицевой стороне стелы укреплены овальное фото Пишкана И.А. и овальное фото его жены Пишкан М.И. и высечен текст: «Герой Советского Союза гвардии майор Пишкан Иван Аникеевич, 1914-1974»; «Пишкан Мария Ивановна, 1912-1976», ниже – на постаменте высечено рельефное изображение вечного огня.

* * *

Участок воинских захоронений.

Дата событий: 1941 г., 1944-1947 гг.

г. Ялта, ул. Блюхера, 21а, городское кладбище.

Памятник истории местного значения.

Решение Крымского облисполкома от 05.09.1969 №595, охранный №550.

Охранная зона в границах захоронения, утверждена решением Крымского облисполкома от 15.01.1980 №16.

Летом 1941 года на городском кладбище Ялты были похоронены умершие в эвакогоспиталях №№3529, 3530, 3532, 3533, 3535-3537; 3541-3544; 3548-3551; ВМГ (военно-морской госпиталь) ЧФ; группе ВМГ Одесской ВМБ (военно-морская база) бойцы Красной Армии, размещавшихся в Ялте до 1948 года. С апреля 1944 года на этом кладбище хоронили воинов Советской Армии, партизан, погибших в боях за освобождение Родины и умерших в госпиталях и санаториях Южнобережья в 1944-1947 годы. Участок воинских захоронений, находится в городе Ялта по улице Блюхера на территории городского кладбища в секторе №5. В секторе находятся захоронения советских воинов, партизан и воинов, умерших в госпиталях в виде одиночных и братских могил, в том числе и могилы пяти Героев Советского Союза: старшины И.Ф.Лапшина, гвардии лейтенанта Г.Т.Ткаченко, гвардии старшего лейтенанта А.И.Дятлова, гвардии подполковника Ю.С.Полония, генерал-полковника И.М.Манагарова. На одиночных

могилах установлены типовые надгробия в виде изголовников на основании, в центре с обстроеным цветником. На изголовниках, в 1975-1976 годах, в период реконструкции и благоустройства кладбища, были установлены новые мемориальные доски с фамилиями воинов и уточненными датами.

На братской могиле советских воинов и партизан, погибших при освобождении Ялты в апреле 1944 года (перезахоронение в 1947 году с братской могилы на набережной им.В.И.Ленина, напротив гостиницы «Ореанда») установлен памятник - обелиск на четырехступенчатом постаменте. На лицевой стороне обелиска, в верхней части, рельефный медальон, в центре которого изображены склоненные знамена и даты «1941-1945»; ниже укреплен мемориальная доска с текстом: «Вечная слава героям, павшим в борьбе за свободу и независимость нашей Родины», на боковых сторонах обелиска высечены слева: «Старший лейтенант Борисов А. 1912-1944; ефрейтор Егоров К.Ф. 1923-1944; рядовой Жуков И.Т. 1915-1944; капитан Ильин Алексей Афанасьевич. 1915-1944; подполковник Мякий Михаил Иванович. 1907-1944; младший лейтенант Мейлис В. 1913-1944; лейтенант Урицкий И.М. 1913-1944; старший лейтенант Уткин Николай Дмитриевич. 1918-1944; лейтенант Федоров П.Ф. 1915-1944», справа: «Партизан Алчачиков Николай Николаевич 1919-1944, партизан Попандопуло Николай Андреевич 1921-1944, партизан Савинский Борис 1916-1944, партизан Хонакадопуло Дмитрий 1920-1944, партизан Федя». В верхней части постамента высечен текст: «От Ялтинского горсовета депутатов трудящихся и горкома ВКП(б). Ноябрь 1947». Захоронение ограждено девятью столбами, между которыми укреплен чугунная цепь. Вокруг братской могилы высажены вечнозеленые насаждения.

* * *

Могила Героя Советского Союза Дятлова А.И. (1910-1948).

г. Ялта, ул. Блюхера, 21а, городское кладбище.

Памятник истории местного значения.

Решение Крымского облисполкома от 05.09.1969 №595, охранный №550/1.

Охранная зона в границах захоронения, утверждена решением Крымского облисполкома от 15.01.1980 №16.

Дятлов Александр Иванович (1910-1948) - Герой Советского Союза, командир пулемётного отделения 87-го гвардейского стрелкового

Краснознамённого полка (29-я гвардейская стрелковая дивизия, 15-й гвардейский стрелковый корпус, 10-я гвардейская армия, 2-й Прибалтийский фронт), гвардии старший сержант.

Александр Дятлов родился 28 августа 1910 года в селе Ливенка ныне Красногвардейского района Белгородской области в крестьянской семье. В период Великой Отечественной войны воевал на Западном, Северо-Западном и 2-м Прибалтийском фронтах. В наступательных боях в июле 1944 года, командуя пулеметным отделением 87-го кавалерийского стрелкового полка, 29-й стрелковой дивизии, первым прорвался в село Духново, в районе села Загорье, принял на себя командование ротой, организовал круговую оборону и отразил контратаки врага. На западной окраине города Опочки первым переплыл реку Великую и обеспечил ее успешно форсирование нашими войсками. За свои действия командиром 87-го гвардейского стрелкового Краснознамённого полка гвардии подполковником Тарасенко гвардии старший сержант А.И.Дятлов был представлен к присвоению звания «Герой Советского Союза». Указом Президиума Верховного Совета СССР от 24 марта 1945 года, за мужество, отвагу и героизм, проявленные на фронте борьбы с немецко-фашистскими захватчиками, гвардии старшему сержанту Дятлову Александру Ивановичу присвоено звание Героя Советского Союза с вручением ордена Ленина и медали «Золотая Звезда». Представление на присвоение Александру Ивановичу Дятлову звания Героя Советского Союза было подписано 28 июля 1944 года, когда он был в звании гвардии старшего сержанта. Указ Президиума Верховного Совета СССР, которым ему присвоено звание Героя Советского Союза, подписан 24 марта 1945 года, когда он уже был в звании гвардии лейтенанта.

В 1945 году гвардии старший лейтенант Дятлов А.И. был демобилизован по ранению и проживал в городе Ялта, умер 27 апреля 1948 года и был похоронен на городском кладбище Ялты. На могиле Дятлова А.И. установлен памятник в виде надгробной плиты прямоугольной формы, огороженной бордюром. В верхней части плиты смонтирована доска с текстом: «Старший лейтенант Герой Советского Союза Дятлов Александр Иванович родился 1910 года 26 августа – умер 1948 года 27 апреля», ниже доска с текстом: «Дятлова Лидия Андреевна 05.03.1914-19.10.2007».

* * *

Могила Жеваника М.М. (1903-1957).

г. Ялта, ул. Блюхера, 21а, городское кладбище.

Памятник истории местного значения.

Решение Крымского облисполкома от 05.09.1969 №595, охранный №550/2.

Охранная зона в границах захоронения, утверждена решением Крымского облисполкома от 15.01.1980 №16.

Жеваник Михаил Митрофанович (1903-1957) – генерал - майор инженерно-артиллерийской службы. Михаил Жеваник родился в селе Дмитровка, Бахмачского района, Черниговской области, в семье зажиточного казака, который имел 400 десятин земли, которую перед смертью разделил между четверыми своими сыновьями. И был бы Михаил Митрофанович земледельцем, как налетел смерч революции, которая до тла уничтожила старую жизнь и быт и оказался он, вопреки всем классовым теориям в рядах Красной Армии. После окончания гражданской войны становится Михаил Митрофанович курсантом Харьковской школы красных старшин (офицеров). Со временем, уже после создания СССР, закончил перспективный командир и другие военные учебные заведения. В его убеждениях постепенно возникает и закрепляется понимание значения артиллерии в будущей войне, которой и посвящает все свои знания и талант, становится высококвалифицированным специалистом в этой области военной техники. Принимает участие в подготовке командиров - преподавателем военной артиллерийской академии, заявляет себя как автор ряда артиллерийских систем, человеком, хорошо известной в кругах артиллеристов. В сентябре-октябре 1941 года Красная Армия испытала ряда страшных поражений, трагические события на Юго-Западном фронте, не лучшее положение было и на Юге. За полтора месяца тяжелых оборонительных боев Южный фронт потерял 160576 бойцов и командиров. Фашисты приближались к Ростову-на-Дону, стремясь прорваться на Кавказ. Чтобы остановить врага, советское командование лихорадочно выискивало все возможные и невозможные средства для эффективной обороны, формируя все новые и новые части и соединения. Жеваник из преподавателя артиллерийской академии становится командующим артиллерии одной из дивизий, которая вела тяжелые оборонительные бои на подступах к Ростову. Ростов тогда сдали, чтобы через несколько недель отбить назад в ходе первого контрнаступления Красной Армии,

в тех отчаянных боях отметились М.М.Жеваник и его артиллеристы. Врага остановили и повернули назад, но боевой командир был тяжело ранен, после лечения вернулся к преподавательской работе в академии. В 1943 году Жеванику присвоено звание генерал-майор инженерно-артиллерийской службы. После окончания Великой Отечественной войны М.М.Жеваника по состоянию здоровья уволили из рядов Советской армии и направили на лечения в Крым, где он, в Ялте, в 1957 году умирает от последствий тяжелых ранений и был похоронен на городском кладбище города Ялта. На могиле Жеваника М.М. установлен памятник в форме четырехгранной пирамиды на ступенчатом постаменте. На лицевой стороне памятника, по центру, укреплено овальное фото Жеваника, обрамленное лавровой ветвью, и текст: «Жеваник М.М. генерал-майор арт.службы 20.X.1903 - 01.XII.1957. От жены», ниже укреплено овальное фото его жены и текст: «Врач Боголюбова Нина Ивановна 31.XII.1919 - 10.IX.1981. Вот Вы и вместе мои родные. Ваша дочь любит и помнит Вас». Могила огорожена бордюром, в центре которого обустроен цветник.

* * *

Могила Героя Советского Союза Лапшина И.Ф. (1918-1962).

г. Ялта, ул. Блюхера, 21а, городское кладбище.

Памятник истории местного значения.

Решение Крымского облисполкома от 05.09.1969 №595, охранный №550/3.

Охранная зона в границах захоронения, утверждена решением Крымского облисполкома от 15.01.1980 №16.

Лапшин Илья Федорович (1918, Златоуст - 1962, Ялта) - Герой Советского Союза. В октябре 1938 года призван на действительную военную службу: служил в Амурской военной флотилии (1938-1942). С мая 1942 года на фронтах Великой Отечественной войны. Командуя огневым взводом батареи 76 мм орудий, 360-го стрелкового полка 74-й стрелковой дивизии, в сентябре 1943 года при форсировании рек Десны и Днепра в боях за деревни Оболонье, Заречье и Посудово Лапшин проявил мужество и героизм, лично подбил вражеский танк, уничтожил группу автоматчиков, поджег две бронемашину, с малой дистанции артиллерийским огнем расстрелял пулеметные точки врага, что способствовало, без больших потерь, продвижению советских войск. За проявленные доблесть и героизм по предьявлению командования Указом Президиума

Верховного Совета СССР от 16 октября 1943 года Лапшину И.Ф. было присвоено звание Героя Советского Союза с вручением ордена Ленина и медали «Золотая Звезда». После окончания войны работал заместителем начальника цеха на заводе металлоконструкций; бригадиром в прокатном цехе металлургического завода (г.Златоуст). В 1951 - 1952 годах находится на сверхсрочной службе в армии, в 1952 году уволен по состоянию здоровья и по рекомендации врачей переехал в Ялту; умер в 1962 году и был похоронен на городском кладбище в города Ялта. На могиле Лапшина И.Ф. установлен памятник представляет в виде вертикальной стелы на постаменте, установленном на прямоугольное бетонное основание, в центре которого обустроен цветник. Лицевой стороне стелы, в центре, высечен текст: «Герой Советского Союза старшина Лапшин Илья Федорович, 1918-1962».

* * *

Мои́ла Геро́я Советского Сою́за Поло́ния Ю.С. (1911-1955).

г. Ялта, ул. Блюхера, 21а, городское кладбище.

Памятник истории местного значения.

Решение Крымского облисполкома от 05.09.1969 №595, охранный №550/4.

Охранная зона в границах захоронения, утверждена решением Крымского облисполкома от 15.01.1980 №16.

Полоний Юрий Станиславович (1911-1955) - Герой Советского Союза, подполковник сухопутных войск. Полоний родился 12 (25) декабря 1911 года в губернском городе Тамбове Российской империи (ныне город в Российской Федерации, административный центр Тамбовской области) в рабочей семье. После смерти родителей в 1919 году воспитывался в детском доме, после школы окончил курсы автомехаников. В 1930 году Ю.С.Полоний уехал на строительство Сталинградского тракторного завода. В Сталинграде окончил школу ФЗУ. В 1932 году Юрий Станиславович добровольцем пошел в Красную Армию, служил в стрелковой части в Среднеазиатском военном округе, окончил школу младших командиров, был помощником командира пулемётного взвода. После демобилизации в 1934 году Ю.С.Полоний вернулся в Тамбовскую область. В 1941 году окончил Тамбовское военное пехотное училище, служил в запасном полку в Сибирском военном округе. На фронтах великой Отечественной войны с августа 1942 года в должности помощника начальника

штаба, а с октября 1942 года начальника штаба 2-го стрелкового батальона 149-й отдельной стрелковой бригады 62-й армии Сталинградского фронта. Участник Сталинградской битвы. Бригада, в которой служил лейтенант Полоний, в ходе боев за Сталинград занимала оборонительные рубежи в посёлке Спартакровка. Когда в ходе октябрьских боёв из строя вышли начальник штаба батальона и командир батальона, Юрий Станиславович принял командование батальоном на себя, под его руководством батальон не раз демонстрировал образцы стойкости и упорства. В октябре 1942 года батальон был окружен превосходящими силами противника, но сумел прорвать кольцо и занять новые огневые позиции. Во время контрнаступления советских войск под Сталинградом (операция «Уран») Ю.С.Полоний участвовал в ликвидации, окруженной в Сталинграде группировки противника, был ранен. В конце января 1943 года вернулся в свою часть, однако вскоре после завершения Сталинградской битвы 149-я отдельная бригада была выведена на переформирование. В марте 1943 года путем слияния бригады с 12-й гвардейской стрелковой бригадой была образована 92-я гвардейская стрелковая дивизия. Гвардии старший лейтенант Ю.С.Полоний был назначен на должность командира 3-го стрелкового батальона 276-го гвардейского стрелкового полка. Перед началом Курской битвы Юрия Станиславовича произвели в капитаны. В начале лета 92-я гвардейская стрелковая дивизия была включена в состав 69-й армии Воронежского фронта и заняла оборону во второй линии обороны у села Прохоровка. В ходе сражения на Курской дуге батальон гвардии капитана С.Ю.Полония продемонстрировал образцы стойкости и мужества. В июле 1943 года 69-я армия была передана в состав Степного фронта и участвовала в Белгородско-Харьковской и Полтавско-Кременчугской операциях. В конце сентября 1943 года 92-я гвардейская стрелковая дивизия была передана в состав 37-й армии. Осенью 1943 года батальон гвардии капитана Ю.С.Полония в числе первых в полку под огнём противника форсировал Днепр в районе села Келеберда и захватил плацдарм на правом берегу реки у села Успенка. В течение пяти дней батальон вел оборонительные бои с превосходящими силами противника, поддерживаемыми танками и самоходками «Фердинанд», отразив семь вражеских контратак. Звание Героя Советского Союза гвардии капитану Полонию Юрию Станиславовичу было присвоено 22 февраля

1944 года. В 1944 года Полоний принимал участие в освобождении Правобережной Украины (Никопольско-Криворожская, Березнеговато-Снигиревская и Одесская операции), Румынии (Яско-Кишинёвская операция) и Болгарии. В 1945 году он поступил на заочное отделение физико-математического факультета Херсонского педагогического института, который окончил в 1949 году. В 1952 году Полония Ю.С. перевели на должность городского военкома в Ялту, где 25 октября 1955 года он умер и был похоронен на городском кладбище Ялты. На могиле Полония Ю.С. установлен памятник в форме четырехгранной пирамиды на двухступенчатом постаменте, установленном на основании, в центре которого обустроен цветник. На лицевой стороне памятника, верхней части, укреплены овальное фото Полония Ю.С. и овальное фото его жены, обрамленное лавровой ветвью, и высечен текст: «Полоний Капитолина Никифоровна 27.VII.1918-29.IV.1994». Ниже, на постаменте, высечен текст: «Герой Советского Союза гв. подполковник Полоний Юрий Станиславович, 25.XII.1911-23.X.1955. От жены и детей».

* * *

Могила Героя Советского Союза Сибиркина П.А. (1923-1971).

г. Ялта, ул. Блюхера, 21а, городское кладбище.

Памятник истории местного значения.

Решение Крымского облисполкома от 15.01.1980 №16, охранный №2082.

Охранная зона в границах захоронения, утверждена решением Крымского облисполкома от 15.01.1980 №16.

Сибиркин Петр Андреевич (1923-1971) - Герой Советского Союза, гвардии капитан, командир эскадрильи 110-го гвардейского штурмового авиационного полка 6-й гвардейской штурмовой авиационной дивизии 2-го гвардейского штурмового авиационного корпуса 2-й воздушной армии 1-го Украинского фронта, гвардии капитан. Родился в городе Георгиевске Ставропольского края. В 1941 году окончил Таганрогскую военную авиашколу, служил пилотом-инструктором в запасном авиаполку. Участник Великой Отечественной войны с декабря 1942 года, воевал на Юго-Западном, Украинском фронтах. Командовал эскадрильей 110-го гвардейского штурмового авиационного Вислинского полка 2-ой воздушной Армии 1-го Украинского фронта. Эскадрилья произвела 900 успешных боев вылетов, особенно отличились при проведении

операций в районе Белгорода и Изюма, севернее Сандомира, в боях по уничтожению гарнизона, окруженного в городе-крепости Глогау. Сибиркин П.А. лично произвел 109 успешных штурмовых вылетов.

За образцовое выполнение боевых заданий командования, умелое руководство эскадрильей и проявленное при этом личное мужество Указом Президиума Верховного Совета СССР от 27 июня 1945 года Сибиркину П.А. присвоено звание Героя Советского Союза с вручением ордена Ленина и медали «Золотая Звезда». За заслуги перед Родиной Сибиркин П.А. награжден двумя орденами Красного Знамени, орденом Красной Звезды, Отечественной войны 1-ой степени, Александра Невского, многими медалями. В 1955 году по состоянию здоровья Сибиркин П.А. переехал в Ялту, с 1958 году работал переводчиком, затем старшим инспектором бюро обслуживания Крымского отделения «Интурист» ВАО, скончался 9 сентября 1971 года и похоронен на городском кладбище Ялты. В 1972 году на могиле установлен памятник в форме усеченной стелы на основании. На лицевой стороне стелы, верхнем левом углу изображение летящего ввысь реактивного самолета, укреплена фотография Сибиркина П.А., ниже высечен текст: «Герой Советского Союза Сибиркин Петр Андреевич 17.VII.1923 – 9.IX.1971. Мужу отцу дедушке от родных».

* * *

Могила Героя Советского Союза Сухорукова И.Ф. (1894-1963).

г. Ялта, ул. Блюхера, 21а, городское кладбище.

Памятник истории местного значения.

Решение Крымского облисполкома от 15.01.1980 №16, охранный №2081.

Охранная зона в границах захоронения, утверждена решением Крымского облисполкома от 15.01.1980 №16.

Сухоруков Иван Федорович (1894-1963) – Герой Советского Союза, гвардии полковник. Иван Сухоруков родился в казачьем хуторе Мелоклетский, окончив учительскую семинарию в окружной Усть-Медведицкой станице, потом учительский институт в Новочеркасске, стал учительствовать в селе Курнаково-Осиповское Ростовской области. В годы первой мировой войны командовал взводом 10-й кавалерийской дивизии Юго-Западного фронта. В 1941 году, в составе штаба 48-го стрелкового полка, Сухоруков воевал на Южном, 3-м Украинском, 1-м Белорусском

фронтах. В апреле 1945 года командир 242-го гвардейского Лодзинского полка ордена Краснознаменного полка ордена Суворова 82-й стрелковой дивизии, который принимал участие в Берлинской операции. Под командованием Сухорукова полк, форсировав реку Флис западнее Гельсдорфа, сломил яростное сопротивление противника, захватив опорный пункт Борин и узел обороны врага (г. Мюнхеберг), открыл тактический простор на ближайших подступах к Берлину. За успешные боевые действия под Запорожьем он был награжден первым орденом Красного Знамени, за операции на правом берегу Днестра – орденом Александра Невского, за штурм городов Познани и Кюстрина - вторым и третьим орденом Красного Знамени. В период Берлинской операции был представлен к званию Героя Советского Союза. Указом Президиума Верховного Совета СССР от 31 мая 1945 года Сухорукову И.Ф. было присвоено высокое звание Героя Советского Союза с вручением медали «Золотая звезда» и ордена Ленина. В 1953 году полковник И.Ф.Сухоруков уволился из армии по возрасту, проживал в городе Ялта, умер 16 марта 1963 года, похоронен на городском кладбище Ялты. В 1964 году на могиле установлен изголовник со скошенной лицевой гранью, на которой высечен текст: «Герой Советского Союза полковник Сухоруков Иван Федорович 1894-1963. Дорогому мужу от жены и родственников». В изголовник вмонтирована фотография И.Ф.Сухорукова.

Могилы огорожены бордюром, внутри которого обустроен цветник.

* * *

Могилы Героя Советского Союза Ткаченко Г.Т. (1916-1983).

г. Ялта, ул. Блюхера, 21а, городское кладбище.

Памятник истории местного значения.

Решение Крымского облисполкома от 15.04.1986 №164, охранный №3103.

Охранная зона в границах захоронения, утверждена решением Крымского облисполкома от 15.04.1986 №164.

Ткаченко Григорий Трофимович (1916-1983) – Герой Советского Союза. Григорий Ткаченко родился 3 апреля 1916 года в селе Ейское Укрепление, Россия, (ныне Щербиновского района Краснодарского края). До войны работал токарем на заводе «Красный котельщик». В Красной Армии находился в 1937 года, на фронте Великой Отечественной войны с сентября 1941 года. Командир пулеметного взвода 23-го гвардейского

воздушно-десантного полка (9-я гвардейская воздушно-десантная дивизия, 5-я гвардейская армия, 1-й Украинский фронт), гвардии лейтенант. Гвардии лейтенант Ткаченко в бою за деревню Мольвиц (Польша) 31 января 1945 года заменил командира роты, умело управляя ею. В феврале рота уничтожила большое количество живой силы и техники противника, участвовала в освобождении нескольких населенных пунктов. Указом Президиума Верховного Совета СССР от 27 июня 1945 года был удостоен звания Героя Советского Союза; награжден орденами Ленина и Красной Звезды и медалями. С 1946 года Ткаченко находился в запасе, жил в Ялте, где умер в 1983 году и был похоронен на городском кладбище Ялты. На могиле Ткаченко Г.Т. установлен памятник в виде вертикальной стелы на постаменте, установленном на основании, в центре которого обустроен цветник. На лицевой стороне стелы выгравирован погрудный портрет Ткаченко с изображением его наград и высечен текст: «Герой Советского Союза Ткаченко Григорий Трофимович 3.IV.1916 – 28.VII.1983», ниже - на постаменте высечен текст: «Шагнув в бессмертие, ты стал нашей вечной памятью». Перед памятником, на основании, установлен изголовник с текстом: «Ткаченко Тамара Григорьевна 01.05.1922 – 27.05.2011».

* * *

Братская могила подпольщиков Александра и Владимира Гавыриных.

Дата событий: 1942 г., 1957 г.

г. Алупка, сквер на перекрестке улиц Ленина, Кирова, Братьев Гавыриных.

Памятник истории местного значения.

Решение Крымского облисполкома от 05.09.1969 №595, охранный №562.

Охранная зона в границах захоронения, утверждена решением Крымского облисполкома от 15.01.1980 №16.

Ялтинский партизанский отряд был сформирован накануне оккупации Крыма немецко-фашистскими захватчиками. Для связи отряда с подпольщиками Алупки в городе был оставлен Александр Гавырин. Вместе с братом Владимиром и младшей сестрой Линой он создал штаб молодежной группы, в которую вошли Павел Асаулюк, Люся Кузерица, Вера Загорская, Игорь Данилин, Лида Горемыкина. Подпольщики распространяли листовки, собирали сведения о размещении и передвижении вражеских войск и через Александра Гавырина и Лиду Горемыкину

передавали партизанам. В декабре 1941 года предатель Капустин выдал подпольщиков гестапо. После долгих пыток сестра Гавыриных Лина и Павел Асаулук расстреляны в Симеизе у горы Кошки. Лида Горемыкина с отцом и матерью были повешены на набережной Ялты, Люся Кузерина расстреляна за поселком Массандра. Александр и Владимир Гавырины были повешены на площади в Алушке 10 марта 1942 года, через несколько дней их похоронили по Нагорному спуску. В мае 1957 году останки подпольщиков были перезахоронены в сквере Алушки.

Намогила братьев Гавыриных сооружен памятник, представляющий собой колонну тосканского ордена на прямоугольном постаменте сложного профиля, установленный на основании, в центре которого обустроен цветник. На лицевой стороне постамента, в центре, установлена мемориальная доска с текстом: «Здесь похоронены партизаны комсомольцы братья Александр и Владимир Гавырины, казненные немецкими фашистами в 1942 году».

Площадка вокруг памятника вымощена бетонными плитами, подьемы обустроены ступенями, территория благоустроена и озеленена.

* * *

Братская могила жертв фашистского террора.

Дата событий: 1943 г.

г. Алушка, ул. Ленина, 27.

Памятник истории местного значения.

Решение Крымского облисполкома от 05.09.1969 №595, охранный №567.

Охранная зона в радиусе 2 м, утверждена решением Крымского облисполкома от 15.01.1980 №16.

В период временной немецко-фашистской оккупации Крыма гитлеровцы проводили политику массового истребления мирного населения.

В братской могиле захоронены жертвы фашистского террора - медицинские работники, дети и мирные жители Алушки, расстрелянные в 1943 году. На братской могиле сооружен памятник в виде круглой колонны на постаменте, установленном на основании, в центре которого обустроен цветник. По сторонам постамента установлены мемориальные доски с текстами: «Здесь похоронены, расстрелянные немецко-фашистскими захватчиками в июле 1943 года: Милевский Юлиан Антонович - хирург Алушкинской больницы; Виленская Розалия Моисеевна - врач Алушкинской больницы; Глыбовская и ее сын

Леня - 4 года; Кривинские Леля - 13 лет, Эмма - 6 лет; Савинская Софья Григорьевна - 18 лет»; «285 взрослых и 47 детей эвакуированных из Большой Ялты и расстрелянных в Теберде (Карачаево-Черкессии), Нейлет С.М. - педиатр Алушкинской больницы с дочерью Инной, Шейман К.И. - диетсестра санатория «Смурова 2» ВЦСПС, Шейман Е.И. - главный врач санатория «Ешиль-Ада» Ялта с детьми: Илья - 7 лет, Сергей 12 лет и ее муж Черномордик И.И. - начальник госпиталя теплохода «Армения», погиб в Ялте»; «Расстрелянные в Алушке Красносельский Б.Л. с женой Марией, Ройзен И.М. - учитель русской и крымско-татарской школы, с сестрой и ее дочерью Валентиной - 14 лет, Неусихина Елизавета - 14 лет, Климовская Екатерина - 14 лет, Такатлы Сема - 14 лет и его родители: отец и мать, сестра - 6-7 лет, Семья «Пушкиных», Елизавета «Пушкина» и ее четверо детей: сын Рефат - 11 лет, дочь Мерьям - 6-7 лет, имена двоих детей неизвестны, муж Амет погиб на фронте, Поплавская М.Д. - фармацевт, ее дочь Алла - 1,5 года, ее муж Баринский Б.М. погиб на фронте».

Площадка вокруг памятника вымощена декоративной плиткой.

* * *

Братская могила советских воинов.

Дата событий: 1944 г.

г. Алушка, ул. Ленина, Пионерский парк, у нижней дороги Алушка - Симеиз.

Памятник истории местного значения.

Решение Крымского облисполкома от 05.09.1969 №595, охранный №563.

Охранная зона в границах захоронения, утверждена решением Крымского облисполкома от 15.01.1980 №16.

В апреле 1944 года частями Отдельной Приморской Армии (16-го стрелкового корпусов (383, 339 СД) и 227 СД) был освобожден от немецко-фашистских захватчиков Южный берег Крыма. Советские воины этих частей, погибшие в бою за освобождение Алушки, а также умершие в госпиталях Алушки (№№ 2101, 2114, 3109, 3416) были захоронены на Алушкинском кладбище.

В 1973 году на основании решения исполнительного комитета Алушкинского городского Совета от 14.08.1973 №17/16 произведено перезахоронение останков воинов в братскую могилу на территории парка, у нижней дороги Алушка - Симеиз. На братской могиле установлен памятник в виде вертикальной стелы в форме пирамиды, нижней

части которой возвышается основание в форме параллелепипеда, завершающийся квадратным блоком. Лицевая часть основания ошлифована и на ней нанесен текст рельефными буквами: «Вечная память героям, павшим в боях за освобождение Крыма в 1944 году». На стеле, в верхней части рельефное изображение пятиконечной звезды; в центре, высечен текст: «Здесь похоронены к-ан Бунтури А.Е., к-ан Будяк Л.В., с.л-нт Казачевский М.Ф., с-нт Кириллов А.П., рядовые: Балбат Г.И., Бойченко Г.И., Дьяков А.Д., Лунев П.Ф., Силаченко, Сатиев Шабдан, Костюков П.Е., Курбанов К.М.-Р., Леонов Л.Ф., Самченко А.С., Борисенко В.В.». Памятник оформлен полукруглой площадкой, вымощенной бетонной плиткой, территория благоустроена, обустроена клумбой, вокруг памятника растут вечнозеленые насаждения.

* * *

Бюст Амет-Хану Султану дважды Герою Советского Союза.

Дата сооружения: 1955 г.

г. Алушка, ул. Летчиков.

Памятник истории местного значения.

Приказ Министерства культуры и туризма Украины от 03.02.2010 №58/0/16-10, охранный номер 648-АР.

Охранная зона в радиусе 10 м, утверждена решением Крымского облисполкома от 15.01.1980 №16.

Амет-хан Султан (25.10.1920-01.02.1971) – военный летчик, подполковник (1957), заслуженный летчик – испытатель СССР (1961), дважды Герой Советского Союза (1943, 1945). Амет-хан Султан родился в городе Алушке в семье рабочего. В 1937 году окончил школу и поступил в железнодорожное училище в Симферополе. После окончания учебы работал слесарем в железнодорожном депо в Симферополе, одновременно учился в аэроклубе, который успешно окончил в 1938 году. В РККА с февраля 1939 года, в 1940 году, по окончании 1-й Качинской Краснознаменной военной авиационной школы имени А.Ф.Мясникова, в звании младшего лейтенанта, направлен в 4-й истребительный авиационный полк (Одесский военный округ), дислоцировавшийся под Кишиневом, летал на самолетах И-15 и И-153. В июне 1941 года младший летчик 4-го истребительного авиационного полка Амет-Хан Султан выполнил несколько боевых вылетов на истребителе И-153 на разведку и штурмовку наступающего врага; осенью 1941

года прикрывает небо Ростова-на-Дону. С марта 1942 года 4-й истребительный авиационный полк находится в составе ПВО города Ярославля. В мае 1942 года, израсходовав в атаках весь боезапас, Амет-Хан таранил вражеский бомбардировщик «Юнкерс-88», ударив его левой плоскостью снизу. При ударе «харрикейн» Амет-Хана застрял в загоревшемся «юнкерсе». Летчику удалось выбраться из кабины своего самолета и воспользоваться парашютом. Спустя несколько дней Амет-Хана пригласили в Ярославль, где городской комитет обороны наградил его именными часами и почетной грамотой при большом стечении народа на Советской площади, на которой был выставлен для всеобщего обозрения «юнкерс», позже за подвиг, совершённый в небе над Ярославлем, летчик был награжден орденом Ленина. Летом 1942 года Амет-Хан воюет под Воронежем на самолете Як-1, а с августа 1942 года на самолете Як-7Б участвует в Сталинградской битве, здесь он зарекомендовал себя как признанный ас и был включён в состав 9-го гвардейского истребительного авиационного полка, своеобразной сборной советских лётчиков, созданной для противодействия немецким асам. В состав этой группы, кроме него, вошли признанные асы: будущие дважды Герои Советского Союза Владимир Лавриненков, Алексей Рязанов, Иван Степаненко и будущие Герои Советского Союза Иван Борисов и Борис Еремин. Под Сталинградом Амет-Хан был сбит и второй раз спасся с помощью парашюта. В октябре 1942 года Амет-Хан Султан становится командиром 3-й авиаэскадрильи 9-го ГИАП, в составе которого он воевал до конца войны. После переучивания на «Аэрокобру» он участвует в освобождении Ростова-на-Дону, в ожесточённых воздушных боях на Кубани, в освобождении Таганрога, Мелитополя Крыма. В январе 1944 года в паре со своим ведомым, Героем Советского Союза Иваном Борисовым, Амет-Хан принудил к посадке на свой аэродром немецкий связной самолет «Шторх». После краткого знакомства с кабиной незнакомой для него машины, он совершил на ней самостоятельный полет. После отдыха летом 1944 года и перехода на новый истребитель Ла-7, Амет-Хан воюет в Восточной Пруссии, участвует во взятии Берлина. Последний свой воздушный бой гвардии майор Амет-Хан Султан провел 29 апреля 1945 года над находящимся в черте Берлина аэродромом «Темпельхоф», сбив «Фокке-Вульф 190». Всего за время войны Амет-Хан Султан совершил 603 боевых вылета (из них 70 - на штурмовку живой

силы и техники противника), провел 150 воздушных боев, в которых сбил лично 30 и в составе группы 19 самолетов противника. Звание Героя Советского Союза с вручением ордена Ленина и медали «Золотая Звезда» командиру эскадрильи 9-го Одесского Краснознаменного гвардейского истребительного авиационного полка капитану Амет-Хану Султану присвоено 24 августа 1943 года. Второй медалью «Золотая Звезда» помощник командира по воздушно-стрелковой службе того же полка (1-я воздушная армия) гвардии майор Амет-Хан Султан награжден 29 июня 1945 года. После окончания войны по распоряжению Верховного Главнокомандующего все летчики-асы были направлены на учебу в академии. С августа 1945 года Амет-Хан – слушатель Военно-воздушной академии в Монино, но в начале 1946 года летчик подает рапорт, в котором пишет: «Трезво взвешивая уровень своих знаний, не вижу возможности дальнейшей учёбы. Поэтому прошу отчислить меня, так как не уверен, что выдержу пять лет учёбы в академии», его рапорт был удовлетворен, и в апреле 1946 года майор Амет-Хан Султан был уволен в запас. Однако летчик не мог жить без неба и поэтому всеми силами стремился вернуться к летной профессии. Долгое время это ему не удавалось, но благодаря поддержке и помощи боевых друзей в феврале 1947 года Амет-Хан Султан становится летчиком-испытателем Летно-исследовательского института в Жуковском. В 1956 году вместе с рядом бывших партийных и советских работников Крымской АССР Амет-Хан Султан подписал письмо с просьбой о реабилитации крымских татар, направленное в ЦК КПУ. За короткий срок он выдвинулся в число лучших испытателей. В 1949 году ему присвоен третий класс летчика-испытателя, в январе 1950 года - второй класс, а уже в сентябре 1952 года Амет-Хан Султан становится летчиком-испытателем 1-го класса, он с успехом выполняет самые различные испытания. В июне 1949 года совместно с И.Шелестом на самолете Ту-2 проводит первую в стране полностью автоматическую дозаправку в воздухе. В конце 1949 года Я.И.Верников и Амет-Хан Султан выполняют первый полет на опытном всепогодном двухместном истребителе-перехватчике ОКБ А.И.Микояна И-320 («Р-2») и в 1949-1950 годах проводят его заводские испытания. В 1951-1953 годах Амет-Ханом совместно с С.Н.Анохиным, Ф.И.Бурцевым и В.Г.Павловым были проведены полные испытания пилотируемого аналога самолета-

снаряда КС («Комета-3»). Самолет-аналог (его называли К) был предназначен для отработки самолета-снаряда КС типа «воздух-корабль» в пилотируемом режиме. Аналог подвешивался под самолет Ту-4КС, самолет-носитель набирал 3000 метров, после чего отцеплял самолет-аналог, уже в свободном падении автоматика включала двигатель, и самолет-снаряд летел на цель. В ходе испытаний по этой теме Амет-Хан выполнил первый полет К с земли (4 января 1951 года), первый старт с самолета-носителя (в мае 1951 года) и большое количество полетов с отцепкой от самолета-носителя. После одной отцепки двигатель самолета-снаряда сразу не запустился и только благодаря выдержке Амет-Хана, не покинувшего машину, а продолжавшего попытки запуска двигателя (которые увенчались успехом лишь у самой земли), опытная машина была спасена. За проведение этих испытаний Амет-Хану Султану в 1953 году была присуждена Сталинская премия 2-й степени. Множество полетов были выполнены Амет-Ханом для отработки систем катапультирования из различных самолетов. В ноябре 1958 года, во время испытаний катапультирного кресла для самолетов Су-7 и Су-9 парашютистом-испытателем В.И.Головиным, на самолете МиГ-15УТИ произошел взрыв порохового патрона стреляющего механизма катапульти, был пробит топливный бак самолёта, обе кабины были залиты горючим, возникла угроза пожара. Головин не мог покинуть самолет из-за деформации катапультирного кресла, в этой ситуации Амет-Хан Султан принял решение сажать самолет, посадка была выполнена безукоризненно и жизнь товарища была спасена. В сентябре 1961 года Амет-Хану Султану было присвоено звание «Заслуженный летчик-испытатель СССР». За время летной работы он освоил около 100 типов летательных аппаратов, его налет составил 4237 часов. Амет-Хан Султан жил в городе Жуковский Московской области, погиб 1 февраля 1971 года при выполнении испытательного полета на летающей лаборатории Ту-16, предназначенной для испытания нового реактивного двигателя, похоронен он в Москве на Новодевичьем кладбище.

В 1955 году в Алушке установлен бюст Амет-Хану Султану, скульптор М.П.Оленин.

* * *

Могила неизвестного солдата.

Дата событий: 1944 г.

г. Алупка, ул. Южнобережное шоссе, городской парк.

Памятник истории местного значения.

Решение Крымского облисполкома от 05.09.1969 №595, охранный №566.

Охранная зона в радиусе 2 м, утверждена решением Крымского облисполкома от 15.01.1980 №16.

В боях с немецко-фашистскими захватчиками, при освобождении Алупки, в апреле 1944 года, погиб неизвестный советский воин.

В 1970 году солдаты воинской части 05914 установили на могиле, погибшего советского воина, памятник. Памятник представляет собой вертикальную глыбу четырехгранной формы на постаменте, установленном на основании, в центре которого обустроен цветник. На лицевой стороне стелы высечен текст: «Неизвестному солдату, погибшему за освобождение Крыма от воинов в/ч 05914 9 мая 1970».

Площадка вокруг памятника вымощена бетонными плитами и ограничена бордюром.

* * *

Братская могила советских воинов.

Дата событий: 1941 г., 1944 г.

п.Гурзуф, ФБГУ «МДЦ «Артек», детский лагерь «Горный», парк.

Памятник истории местного значения.

Решение Крымского облисполкома от 05.09.1969 №595, охранный №570.

Охранная зона в радиусе 8 м, утверждена решением Крымского облисполкома от 15.01.1980 №16.

В братской могиле захоронены советские воины, погибшие в ноябре 1941 года, в период обороны Крыма от немецко-фашистских захватчиков, и советские воины, погибшие в апреле 1944 года, в период освобождения войсками Отдельной Приморской Армии Южного берега Крыма от немецко-фашистских захватчиков.

В 1985 году на братской могиле установлен памятник в виде двух горизонтально – наклонных стел, соединенных в одно целое верхней части, установленных на основании. На основании, между стелами, установлена наклонная плита, в центре, которой установлена мемориальная доска с текстом: «Воинам, погибшим при освобождении от фашистских захватчиков пионерлагеря «Артек» лейтенанту Тищенко Д.К., лейтенанту Яковенко В.Д., мл.сержанту Иванову Н.С., рядовому Будникову Н.С., рядовому Болванову И.В., рядовому Володину И.Д., рядовому Зиновьеву Н.И.».

Основание и площадка вокруг памятника вымощена плитами, территория благоустроена и засажена вечнозелеными насаждениями.

* * *

Могила неизвестного матроса.

Дата событий: 1943 г.

пос. Гурзуф, ФГБУ «МДЦ «Артек», лагерь «Морской», северо-восточная часть парка, у подножия горы Аю-Даг.

Памятник истории местного значения.

Решение Крымского облисполкома от 05.09.1969 №595, охранный №569.

Охранная зона в радиусе 20 м, утверждена решением Крымского облисполкома от 15.01.1980 №16.

В феврале 1943 года, в период временной оккупации немецко-фашистскими захватчиками Крыма у берегов Гурзуфа, в районе Артека, волны выбросили на берег тело погибшего в бою воина. Местные жители тайно его похоронили, в 1945 году его могиле был установлен бетонный обелиск, увенчанный пятиконечной звездой. В 1962 году, на обрыве у подножия горы Аю-Даг, был установлен скульптурная композиция - памятник «Неизвестному матросу» (скульптор А.Емельянцева), в 1966 году возле этого памятника перезахоронены останки погибшего воина; в апреле 1975 году была проведена реконструкция памятника. Памятник представляет собой, в центре, скульптуру раненого матроса, лежащего на груде камней. С левой стороны скульптуры, установлена глыба надписью: «Неизвестному матросу»; с правой стороны - глыба с датой «1943»; перед скульптурой, в центре, установлена чаша в виде пятиконечной звезды для Вечного огня. Территория вокруг памятника имеет бетонное покрытие и окружена по дуге над обрывом грудой камней, вокруг высажены вечнозеленые насаждения.

* * *

Братская могила советских воинов.

Дата событий: 1944-1945 гг.

п. Гурзуф, ул. Строителей, поселковое кладбище.

Памятник истории местного значения.

Решение Крымского облисполкома от 05.09.1969 №595, охранный №568.

Охранная зона в границах захоронения, утверждена решением Крымского облисполкома от 15.01.1980 №16.

В апреле 1944 года частями Отдельной Приморской Армии (16-го стрелкового корпусов

(383, 339 СД) и 227СД) был освобожден от немецко-фашистских захватчиков Южный берег Крыма. Советские воины, этих частей, погибшие в бою за освобождение Гурзуфа были захоронены на поселковом кладбище в одиночных могилах. В 1945 году на поселковом кладбище рядом с советскими воинами, погибшими в 1944 году, был похоронен капитан медицинской службы Бабич Афанасий Алексеевич - начальник медицинского отделения №2410 терапевтического полевого подвижного госпиталя. В 1975 году в ходе реконструкции и благоустройства кладбища место захоронения одиночных могил советских воинов было объединено одной братской могилой, территория которой ограничена бордюром. На братской могиле установлен памятник, изготовленный РСУ Симферопольского треста зеленого строительства, скульптор Н.Н.Качанов. Памятник представляет собой вертикальную, каменную глыбу в виде развернутого знамени, установленную на постаменте. На лицевой стороне памятника, в верхней части - изображение ордена Отечественной войны, в центре - высечен мемориальный текст: «Вечная слава воинам, павшим в боях за Родину! Бусыгин С.Ф. (1906-1944), Владимиров Ф.К. (1902-1944), Жадогин Н.Д. (1944), Манохин Д.В. (1919-1944), солдат (-1944) - фамилия неизвестна; капитан медицинской службы Бабич А.А. (1912-1945)». Площадка вокруг памятника вымощена бетонными плитами, подъем к памятнику обустроен ступенями, территория благоустроена и озеленена вечнозелеными насаждениями.

* * *

Братская могила советских воинов Дата событий: 1944 г., 1955 г.

пос. Кореиз, ул. Севастопольское шоссе, поселковое кладбище.

Памятник истории местного значения.

Решение Крымского облисполкома от 05.09.1969 №595, охранный №572.

Охранная зона в границах захоронения, утверждена решением Крымского облисполкома от 15.01.1980 №16.

В апреле 1944 года частями Отдельной Приморской Армии (16-го стрелкового корпусов (383 СД, 339 СД, 227 СД), 777 СП, 323 СП) был освобожден от немецко-фашистских захватчиков Южный берег Крыма. Советские воины этих частей, умершие в эвакуационных госпиталях: №№1587, 3601, 3970, расположенных в Мисхоре и Гаспре, были захоронены на поселковом

кладбище Кореиза в одиночных могилах. В 1955 году, на поселковое кладбище Кореиза, из поселка Гаспра были перезахоронены останки рядового Морева Георгий Ильич (1924-1944), погибшего 16 апреля 1944 года. В 1975 году в ходе реконструкции и благоустройства кладбища место захоронения одиночных могил советских воинов было объединено одной братской могилой, территория которой ограничена подпорными стенками. На братской могиле сооружен памятник, представляющий собой, обелиск в форме четырехгранной пирамиды, в верхней части которой закреплен шар, увенчанный пятиконечной звездой, на ступенчатом постаменте, установленном на высоком подиуме. На лицевой стороне обелиска смонтирована мемориальная плита текстом: «1941 – 1945. Вечная слава воинам, павшим в борьбе за свободу и независимость нашей Родины: капитан Стрижов Виктор Игнатьевич, ст. лейтенант Пасечник Степан Феоктистович, политрук Гложий Лаврентий Афанасьевич, сержант Рябчук Анатолий Степанович, рядовые: Денисенко Андрей Степанович, Дудка Иван Леонтьевич, Медведев Анатолий Васильевич, Кувшинов Василий Константинович».

Подпорные стенки, подиум облицованы плитами, подъем к памятнику обустроен ступенями, на территории вокруг памятника высажены вечнозеленые насаждения.

* * *

Могила Селиванова А.Г.

Дата событий: 1949 г.

п. Ливадия, Севастопольское шоссе, поселковое кладбище.

Памятник истории местного значения.

Решение Крымского облисполкома от 15.01.1980 №16, охранный №2088.

Охранная зона в границах захоронения, утверждена решением Крымского облисполкома от 15.01.1980 №16.

Селиванов Алексей Гордеевич (1900-1949) – генерал-лейтенант, активный участник гражданской и Великой Отечественной войн, командир 5-го Кавалерийского добровольческого казачьего корпуса. Алексей Селиванов родился в с.Кузьмино-Гать, Тамбовской области (Россия). С 1918 году добровольцем вступил в ряды Красной Армии, служил в легкой батарее 3-го интернационального полка. В 1918-1919 годах сражался на Южном фронте, на Урале. В 1941-1942 годах находился

на дипломатической работе, командовал советскими войсками, расположенными в Иране. В Великой Отечественной войне командовал кавалерийскими дивизиями и 5-м кавалерийским добровольческим казачьим корпусом. Участвовал в сражениях на Северном Кавказе, в освобождении Запорожья, в разгроме Корсунь-Шевченковской группировки врага, во взятии города Яссы в Румынии. Селиванов Алексей Гордеевич награжден орденами Ленина, Красного Знамени, Богдана Хмельницкого II степени, Суворова II степени, Кутузова II степени, многими медалями. В конце 1944 года Селиванов тяжело заболел, был направлен на лечение в Ялту, где и умер, похоронен он на Ливадийском кладбище. На могиле А.Г.Селиванова установлен памятник, представляющий собой обелиск в форме четырехгранной пирамиды со ступенчатым цоколем и карнизом в верхней части пирамиды, увековеченной пятиконечной звездой. На лицевой стороне обелиска, в верхней части в круге изображены вечный огонь и лавровая ветвь, между цоколем и карнизом, выбит текст: «Гвардии генерал-лейтенант Селиванов Алексей Гордеевич 1900-1949». На основании перед обелиском установлена надгробная плита. Могила ограждена металлической фигурной оградой, территория вокруг памятника вымощена плитами, рядом с памятником растут кипарисы.

* * *

Могила Гапоненко И.П.

Дата событий: 1951 г.

п. Ливадия, Севастопольское шоссе, поселковое кладбище.

Памятник истории местного значения.

Решение Крымского облисполкома от 15.01.1980 №16, охранный №2089.

Охранная зона в границах захоронения, утверждена решением Крымского облисполкома от 15.01.1980 №16.

Гапоненко Илья Павлович (1900-1951) – генерал-майор, активный участник гражданской и Великой Отечественной войн.

На могиле И.П.Гапоненко установлен памятник, представляющий собой обелиск в форме четырехгранной пирамиды на постаменте, установленный на основании, в центре которого обустроен цветник. На лицевой стороне обелиска, в центре, установлена доска с текстом: «генерал-майор Гапоненко Илья Павлович 1900-1951».

Могила ограждена металлической фигурной оградой, территория благоустроена и озеленена.

* * *

Братская могила партизан

Дата событий: 1941 г., 1946 г.

Ливадийский поселковый совет, пос. Охотничье, 22-й км шоссе Ялта-Бахчисарай, в 200 м к северо-востоку от метеостанции, Ай-Петринская яйла.

Памятник истории местного значения.

Решение Крымского облисполкома от 05.09.1969 №595, охранный №560.

Охранная зона в радиусе 5 м, утверждена решением Крымского облисполкома от 15.01.1980 №16.

В декабре 1941 года в период временной оккупации Крыма на северном склоне Ай-Петринской яйлы, над родником Бештекнэ, произошел жестокий бой Ялтинского партизанского отряда с немецко-фашистскими захватчиками. В ходе боя погибли командир IV-го партизанского района генерал-майор Аверкин Д.И., командир Ялтинского отряда Мошкарин Д.Г., комиссар отряда Белобродский С.Я., начальник штаба отряда Тамарлы И.Н. и другие партизаны. В апреле 1946 года останки погибших партизан были перезахоронены в братскую могилу вблизи Ай-Петринской метеостанции. На братской могиле партизан установлен памятник в форме усеченной четырехгранной пирамиды, к боковым сторонам которой примыкают, поставленные на ребро, плиты. Пирамида с трех сторон окружена массивными глыбами, обработанными путем крупных сколов и уложенными в несколько рядов. памятник установлен на двухступенчатом основании, перед которым установлена надгробная плита, огороженная бордюром. На лицевой стороне нижнего блока памятника высечен текст: «Вечная слава героям, павшим в борьбе за свободу и независимость нашей Родины! Здесь похоронены крымские партизаны Великой Отечественной войны, погибшие в бое с немецко-фашистскими захватчиками 13 декабря 1941 года Аверкин Д.И. - командир 4-го партизанского района, генерал-майор, Мошкарин Д.Г. - командир Ялтинского отряда, Белобродский С.Я. - комиссар отряда, Тамарлы И.Н. - начальник штаба отряда, Фадеев А.Н. - врач отряда, Подопригора И.А. - парторг отряда, Королев А.В. - политрук отряда, Ренц Тамара - медсестра отряда, Исаев - командир группы, капитан, Василенко Е.З. – комиссар 5-го партизанского района. Партизаны: Евнонов, Зубакин М.С., Маливата, Кондратенко Г.А., Кутиков, Кукушкин, Седых П.Я., Слюсарь М.Д., Ушаков В.Ф.». На надгробной плите - текст: «Народным мстителям-партизанам

Крыма, отдавшим жизнь в борьбе с фашистскими захватчиками в Великую Отечественную войну 1941-1945».

* * *

Место боя партизан с немецко-фашистскими захватчиками

Дата событий: 1941 г.

Ливадийский поселковый совет, Ай-Петринская яйла, урочище Бештекнэ.

Памятник истории местного значения.

Решение Крымского облисполкома от 07.04.1972 №168, охранный №1897.

Охранная зона в радиусе 10 м, утверждена решением Крымского облисполкома от 15.01.1980 №16.

В декабре 1941 года в период временной оккупации Крыма на северном склоне Ай-Петринской яйлы, над родником Бештекнэ, произошел жестокий бой Ялтинского партизанского отряда с немецко-фашистскими захватчиками. В ходе боя погибли командир IV-го партизанского района генерал-майор Аверкин Д.И., командир Ялтинского отряда Мошкарин Д.Г., комиссар отряда Белобродский С.Я., начальник штаба отряда Тамарлы И.Н. и другие партизаны. По решению Ялтинского горисполкома от 16.04.1974 №194 коллективом СУ-39 был установлен обелиск партизанской Славы. Обелиск партизанской Славы представляет собой шестиметровую стелу из железобетона. В верхней части стелы вырублена звезда, сквозь которую видно небо. В основание стелы установлена горизонтальная плита. На плите скульптурное изображение руки, сжимающей гранату, и мемориальная доска с текстом: «На этом месте 13 декабря 1941 года группа Ялтинских партизан под командованием генерал-майора Д.И.Аверкина сражалась с тремя батальонами немецко-фашистских карателей и одержала победу. Вечная слава героям-партизанам».

* * *

Братская могила советских граждан – жертв фашистского террора.

Дата событий: 1943 г.

Массандровский поселковый совет, пос. Восход.

Памятник истории местного значения.

Приказ Министерства культуры Украины от 22.11.2012 №1364, приложение №1. Охранный номер 559-AP.

Охранная зона утверждена Приказом Республиканского комитета Автономной Республики Крым по охране культурного

наследия от 07.09.2007 №28. В 1943 году в период временной оккупации Ялты немецко-фашистскими захватчиками на территории совхоза «Наташино», на бывшей даче «Грёзы» немцы разместили карательную часть СС, которая неоднократно производила расстрелы мирных советских граждан, возле глубоких колодцев за виноградником.

В 1944 году Ялтинская городская комиссия по установлению и расследованию злодеяний немецко-фашистских захватчиков выявила, что в обоих колодцах находилось 750 трупов советских людей - мужчин, женщин, расстрелянных в разное время.

Один из колодцев был расчищен, останки погибших погребены в другом, находящемся на верхнем левом краю балки Грёзы, на границы с виноградником, который (колодец. - В.Г.) сверху заложили камнями».

В Государственном архиве Республики Крым (ГАРК) хранятся документы Крымской республиканской чрезвычайной комиссии по расследованию злодеяний немецко-фашистских оккупантов, в том числе и акты, составленные по событиям, происшедшим в Ялте и ее окрестностях (ф. Р-1289, оп. 1., д. 4). Председателем Ялтинской комиссии был секретарь Ялтинского горкома ВКП (б) В.А. Кузнецов. Членами комиссии были:

1. Председатель Ялтинского городского Совета Белоус Алексей Федорович;
2. Учительница женской средней школы Володкевич Зинаида Григорьевна;
3. Врач, кандидат медицинских наук Мухин Дмитрий Петрович;
4. Протоиерей, настоятель Александро-Невского собора г. Ялты Мосиенко Алексей Артёмович;
5. Гвардии подполковник Сайтов Салих Нагамеджанович;
6. Майор Юдин Павел Петрович;
7. Судмедэксперт Гордейчик В.Д.;
8. Директор Дома-музея А.П. Чехова Мария Павловна Чехова.

В акте №64, составленном 17 июля 1944 года, было зафиксировано, что Комиссия установила: «В урочище «Селям», к юго-западу от дома б. имения «Грёзы» в зарослях кустарника и деревьев, в балке, немецкие палачи устроили 2 колодца смерти. Один колодец находился на дне балки, он круглого сечения с внутренним диаметром 2,70 м (нижний колодец), выложенный бутовым известняком. Колодец этот приходился в дореволюционное время, с целью получения грунтовых вод. Выше него наверху левого склона балки, на

расстоянии 30-35 метров по прямой, находился второй колодец, диаметр его 1,15 м (верхний колодец). Согласно данных гидрогеологических изысканий и свидетельских показаний, глубина первого колодца на верху склона - 40 метров. Первый колодец завален трупами на 10 метров, второй колодец забит трупами расстрелянных до самого верха. Расследованием установлено, что в обоих колодцах находится 750 трупов мирных граждан, расстрелянных и замученных немецко-фашистскими захватчиками. В первом колодце трупы сверху завалены камнями, весом в 50-60 кг, от разобранной надземной стенки. Во втором колодце трупы присыпаны тонким слоем земли. Расстреливались мирные жители из автоматов».

Комиссия установила, что здесь расстреливали в 1943 и 1944 годах. Последний массовый расстрел был осуществлен 10 апреля 1944 года. Количество расстрелянных по акту №37 от 15 августа - 88 человек, а по акту №59 от 18 августа - «около 100 человек». Во время расстрела спаслись двое - один неизвестный мужчина из Алушты, второй - Азис Бекиров, проживавший в Ялте по Бахчисарайскому (Иссаровскому) шоссе. Среди жертв последнего расстрела известны некоторые имена: Иван Иванович Романов, Петр Ефимович Лушин...

В акте №58, составленном 18 августа 1944 года, сообщается: «На второй день после прихода Красной Армии, 17 апреля 1944 г., советские граждане, пришедшие к колодцу, вытащили 3 трупа, но сильный трупный запах заставил их прекратить вытаскивание трупов».

В другом акте, составленном 17 июля 1944 года (стр. 100 архивного дела), есть свидетельство гражданки Л.Ф. Фесенко: «Как только пришли красные, к колодцу приходило много людей, они вытаскивали трупы... У нижнего колодца немцы расстреливали людей в 1943 году, там был сильный трупный запах».

30 октября 1977 года по решению Ялтинского горисполкома от 10 декабря 1975 года № 669 был установлен памятный знак. В 150 м выше, на естественной террасе - обелиск.

Памятник в форме прямоугольного обелиска, с основанием, установлен на площадке.

Памятник облицован газпринским мраморовидным известняком.

На лицевой грани памятника высечено: «Гражданам города Ялты, расстрелянным немецко-фашистскими захватчиками в Журавлёвой балке в 1943 году», с тыльной: «1941-1945».

Площадка возле памятника выложена плиткой из бетона, вокруг неё посажены цветы, зелёные насаждения, вниз идут ступени, ведущие к тропинке, в конце которой находится колодец с останками жертв фашистского террора. Сруб колодца (диаметр 2,20 м) покрыт металлической решеткой (диаметр 1,20 м), которая вмонтирована в железобетонное покрытие. На его кромке установлен памятный знак с текстом: «Здесь в 1943 году немецко-фашистские захватчики расстреляли и сбросили в колодец 750 граждан города Ялты». Материал - диорит.

* * *

Памятник Терлецкому А.С. (1911 - 1942).

Дата сооружения: 1970 г.

Массандровский поселковый совет, пос. Массандра, ул. Мухина, 21.

Памятник истории местного значения.

Решение Крымского облисполкома от 15.01.1980 №16, охранный №2054.

Охранная зона в радиусе 3м от центра памятника, утверждена решением Крымского облисполкома от 15.01.1980 №16.

Терлецкий Александр Степанович (1911, с.Станковатое, Кировоградской области – 1942, Крым) - комиссар Балаклавского партизанского отряда (1942), награжден орденом Отечественной войны 1-й степени (посмертно), медалью «За оборону Севастополя», медалью «За боевые заслуги». С 1929 года Терлецкий А.С. служил в пограничных войсках, окончил курсы младших лейтенантов, накануне войны - старший лейтенант, начальник Форосской погранзаставы. В ноябре 1941 года группа из 20 пограничников под командованием Терлецкого А.С., взорвав нависавшую над дорогой скалу в районе Байдарских ворот, своими действиями более суток сдерживала моторизованный натиск, рвущихся к Севастополю фашистов. В том бою погибло 14 пограничников, оставшиеся в живых пограничники ушли к партизанам. Терлецкий А.С. был назначен командиром диверсионной группы Балаклавского партизанского отряда и проявил себя знающим, решительным боевым командиром. Его группа провела более 20 крупных боевых операций и несколько десятков мелких боевых операций, уничтожено более 600 немецких солдат и офицеров, 5 дальнобойных орудий с тягачами, несколько машин. Позднее Александр Степанович Терлецкий стал комиссаром Балаклавского партизанского отряда. В феврале 1942 года Терлецкий А.С. был направлен в осажденный

Севастополь для восстановления связи с политотделом Приморской армии. При переходе линии фронта подорвался на mine, раненым попал к фашистам. Поведение Терлецкого в застенках гестапо пример бесстрашия и любви к Родине. Терлецкий знал расположение всех партизанских отрядов, знал секрет шифра, расписание работы радиостанций, ее позывные. В течение месяца к нему были применены варварские пытки. Часами держали в подвешенном состоянии вниз головой, перебили руки, ноги, отбили внутренности, но Терлецкий молчал, он победил опытного врага в своей последней схватке. После зверских пыток 25 марта 1942 года был публично казнен (повешен) в деревне Скеля (ныне село Родниковое). Фашисты не разрешали убирать труп Терлецкого несколько дней, а затем его сняли и отвезли за деревню, чуть позже жители захоронили тело Терлецкого А.С. и поставили на его могиле памятник. В 1963 году останки Терлецкого А.С. были перенесены в Форос на территорию парка санатория «Форос». В соответствии с распоряжением Кабинета Министров Украины от 12.07.2003 №403-р останки Терлецкого А.С. были торжественно перезахоронены к главному корпусу санатория. В 1970 году в Форосе на территории погранзаставы был установлен памятник А.С.Терлецкому (автор памятника - скульптор В.В.Петренко). В 1990-х годах памятник был перенесен на территорию погранзаставы в поселок Массандра. Памятник представляет погрудное изображение А.С.Терлецкого на прямоугольном постаменте, установленном на основании. Из цельного куска камня грубой обработки выступает тщательно моделированная верхняя часть торса и голова А.С.Терлецкого, которая чуть приподнята и повернута вправо; взгляд глубокий, сосредоточенный. На лицевой стороне постаментa укрепленa доска с текстом: «Александр Степанович Терлецкий».

* * *

Братская могила советских воинов.

Дата события: 1941-1942 гг., 1944 г.

Массандровский поселковый совет, пос. Никита, поселковое кладбище.

Памятник истории местного значения.

Решение Крымского облисполкома от 05.09.1969 №595, охранный №577.

Охранная зона в границах захоронения, утверждена решением Крымского облисполкома от 15.01.1980 №16.

В братской могиле захоронены советские воины,

погибшие в апреле 1944 года при освобождении Южного берега Крыма от немецко-фашистских захватчиков: сержант Бережной А.Н. радист танка 244-го Отдельного линейного Феодосийского танкового полка Отдельной Приморской армии; старший сержант Грунтовским И.Р. из состава 339 сп. 900 арт. ОПА полк, лейтенант Лиходеевым С.Ф. из состава 589 сп. 216 сд. 51-й армии и умершие в эвакогоспитале №4478, размещавшемся в санатории «Сосняк». Панченко М.И. фельдшер 493 сп 321 сд, погибшая, в ноябре 1941 года, в период отступления частей Красной Армии к Севастополю. В 1973 году в братскую могилу из сада Массандровской амбулатории перезахоронили солдата-связиста Старасенко П.А., погибшего 8 ноября 1941 года, а в 1975 году из 4-й балки «Журавлева» - Минеева И.Т., расстрелянного фашистами в 1942 году.

В мае 1975 года к 30-летию Победы Советского народа над фашистской Германией на братской могиле взамен был установлен новый обелиск, выполненный бригадой строителей Государственного Никитского Ботанического сада и отлитый на заводе железобетонных изделий треста «Ялтаспецстрой». Памятник на братской могиле представляет собой обелиск в форме четырехгранной пирамиды, перехваченной выступающим карнизом, на трехступенчатом постаменте, установленном на основании. На основании перед обелиском, в центре, установлена плита с высеченным текстом: «Вечная память героям рядовой Бережной Анатолий Николаевич 1923-1944, старший сержант Грунтовский Иван Романович 1905-1944, ефрейтор Ибраимов Ахмед -1944, рядовой Кулиев Абдул Давлетович 1898-1944, лейтенант Лиходеев Сергей Федорович 1913-1944, фельдшер Панченко Матрена Ильинична 1921-1941, рядовой Старасенко Петр Абрамович 1913-1941, младший лейтенант Столяров Федор Михайлович -1944, рядовой Сыч Петр Федорович 1905-1944, Минеев И.Т. член КПСС с 1912 года, расстрелян фашистами в 1942 году, механик водитель сержант Довбышев Михаил Захарович 10.04.1944».

Вокруг братской могилы высажены вечнозеленые насаждения.

* * *

Братская могила советских партизан.

Дата событий: 1941-1943 гг., перезахоронение в 1950-х годах.

Массандровский поселковый совет, пос. Советское, Крымский природный заповедник, кордон «Красный камень», Грушевая поляна.

Памятник истории местного значения.

Решение Крымского облисполкома от 05.09.1969 №595, охранный №561.

Охранная зона в границах захоронения, утверждена решением Крымского облисполкома от 15.01.1980 №16.

В декабре 1941 года в горах над Ялтой, в районе Красного камня в неравном бою с карателями погибли партизаны боевой пятерки Ялтинского отряда 4-го партизанского района Крыма. Тяжело раненный командир звена, бывший директор санатория ЦК Союза связи В.М.Андреев, был схвачен фашистами и казнен. В течение 1942-1943 годов район Красного камня, где находилась одна из баз ялтинских партизан, неоднократно превращался в арену упорных боев с оккупантами, в общей сложности здесь погибли 63 партизана. В 1950-х годах по инициативе участников боев в районе Красного камня, сотрудников Ялтинского городского военкомата и краеведческого музея были произведена перезахоронения останков партизан, захороненных в одиночных могилах в одну братскую могилу на «Грушевой поляне».

В 1957 году на братской могиле памятник был сооружен памятник. Памятник в форме четырехгранной усеченной пирамиды на трапециевидном постаменте, установлен на ступенчатом основании. Памятник выполнен из отдельных блоков диорита; в нижнем блоке, с трех сторон, рельефно высечены пятиконечные звезды. В центре лицевой стороне постамента укреплен мемориальная доска стеклом: «Вечная слава народным мстителям павшим в борьбе за свободу и независимость нашей Родины!». В 1961 году перед памятником установлена наклонная плита, на которой высечен текст: «Партизанам Ялтинского отряда, павшим в боях с немецко-фашистскими захватчиками в годы Великой Отечественной войны 1941-1945. Кривошта Н.П. - командир Ялтинского объединенного отряда, комиссар Севастопольского отряда, Кучер А.Н. - комиссар отряда, Трофименко Н.Г. - комиссар разведотряда, Андреев В.М. - командир звена, Вязников М.Г. - политрук группы, Николаева М.Т. - медсестра отряда. Партизаны: Агеев П.Я., Алексеев Г.А., Афонин Т.Г., Баршинов, Безносков П.Д., Бондаренко Я.Х., Болотин А.М., Богатский С.С., Брежнев Е.Д., Васильев С.И., Галкин Н.Г., Глуцкер Г.Ф., Горемыкин М.Г., Гребенщиков Е.И., Гудин Я.С., Донец В.В., Долгов П.С., Дорошенко П.Л., Ермолаева Д.И., Зачеса Д.В., Зиберов Е.М., Зоренко С.Е., Зуев А.А., Иванов Д.И., Климов

С.Н., Кравченко Г.А., Кузерин М.В., Лаптев Т.И., Латышев Н.А., Лобода И.Ф., Мацак Н.П., Мищенко Я.М., Орехов Д.Я., Пархоменко Я.Д., Паршин, Поздняков А.В., Понаиотов А.Н., Пономаренко А.Ф., Пташинский Ф.К., Расторгуев И.Е., Сербин В.Л., Серебряков А.И., Сергеев А.В., Смирнов А.Т., Соколов В.В., Тарасов В.А., Терентьев М.К., Тимохин Ю.Е., Туркин И.И., Феодори П.Д., Харченко Ф.С., Химич В.Т., Хмара Н.И., Черных С.А., Шаевич М.А., Шефлер В.Б., Шостик М.И., Шутенко Ф.А.». Фамилия Кривошты Н.П. высечено символически - его могила расположена на поляне «Кермен» в Бахчисарайском районе.

* * *

Обелиск на месте расстрела двух тысяч советских граждан – жертв фашистского террора.

Дата события: 18.12.1941 г., дата сооружения: 1957 г.

Массандровский поселковый совет, пос. Отрадное, в 2,0 км на северо-восток, шоссе Дражинского, над грузовым портом.

Памятник истории местного значения.

Решение Крымского облисполкома от 05.09.1969 №595, охранный №558.

Охранная зона общей площадью 0,18 га, с юга и юго-запада по краю обрыва, с севера и северо-востока по обочине шоссе Дражинского, утверждена решением Крымского облисполкома от 20.02.1990 №48.

В период временной фашистской оккупации Ялты, 18 декабря 1941 года, на обрыве возле 4-й балки «Журавлева» немецко-фашистские захватчики расстреляли около 2000 мирных жителей города - мужчин, женщин, стариков, детей. В 1957 году на месте гибели мирных граждан города Ялты установлен памятник, в 1973 году архитектурно оформлено ограждение - установлены металлические штыри и цепи между ними, обновлена надпись на памятнике. Памятник на месте гибели мирных граждан представляет собой обелиск в форме четырехгранной усеченной пирамиды на двухступенчатом постаменте, установленный на основании. В центре обелиска смонтирована мемориальная плита с текстом: «Здесь 18 декабря 1941 года было расстреляно фашистами около 2000 мирных жителей Ялты», над текстом в углублении высечен рельефный лавровый венок.

Обелиск огражден бордюром с шестью столбиками, между которыми на металлических штырях, укреплен якорная цепь.

* * *

Братская могила советских воинов.

Дата событий: 1941 г.

Симеизский поселковый совет, пос. Симеиз, ул. Горького, поселковое кладбище.

Памятник истории местного значения.

Решение Крымского облисполкома от 15.01.1980 №16, охранный №2100.

Охранная зона в границах захоронения, утверждена решением Крымского облисполкома от 15.01.1980 №16.

В ноябре 1941 года при отступлении Красной Армии к Севастополю на окраине поселка Симеиз немецко-фашистскими захватчиками был подорван советский танк. Танкистов, скрывшихся у местных жителей выдал предатель, после пыток в гестапо, фашисты расстреляли их.

В 1967 год на территории санатория «Пионер» /во время Великой Отечественной войны находилось гестапо/, при рытье котлована были найдены - останки людей и их одежды. По заключению экспертизы это были трупы замученных и подвергнутых пыткам людей. Остатки одежды оказались обмундированием танкистов. Останки погибших были торжественно перезахоронены в Симеизе на поселковом кладбище.

В 1968 году на братской могиле был установлен памятник в виде естественной глыбы на основании. На лицевой стороне памятника, на полированной поверхности, высечен текст: «Три неизвестных советских танкиста и один рабочий зверски замучены немецко-фашистскими оккупантами декабрь 1941 года», над текстом высечено изображение пятиконечной звезды. Площадка вокруг памятника вымощена плиткой, подъем к памятнику обустроен ступенями.

* * *

Братская могила советских воинов.

Дата событий: 1944-1945 гг.

Симеизский поселковый совет, пос. Симеиз, ул. Горького, поселковое кладбище.

Памятник истории местного значения.

Решение Крымского облисполкома от 05.09.1969 №595, охранный №578.

Охранная зона в границах ограды, утверждена решением Крымского облисполкома от 15.01.1980 №16.

В братской могиле захоронены советские воины, погибшие в апреле 1944 года, в период освобождения войсками Отдельной Приморской Армии Южного берега Крыма от немецко-фашистских захватчиков и умершие от тяжелых

ранений в госпиталях в 1945 году.

В 1954 году на братской могиле установлен памятник, в 1975 проведена реконструкция памятника и установлена надгробная плита. Памятник на братской могиле представляет собой обелиск в форме четырехгранной пирамиды, перехваченной выступающим карнизом, на постаменте, установленном на основании, в центре которого установлена надгробная плита. На поверхности надгробной плите высечен текст: «Вечная память героям ст.л-т Аксёнов Ф.Т., рядовой Аланулиев К.К., рядовой Аликин Д.В., мл.с-т Асеев Н.А., рядовой Аскеров А., рядовой Бабамуратов И., рядовой Бардаков И.П., л-т Вакастов И.Б., рядовой Вербин А.К., рядовой Глевкой А.В, ст.с-т Дмитриев А.А., рядовой Долженко И.М., рядовой Дрома И.В., л-т Евженко А.А., ст.л-т Жилка Н.П., с-т Сажин П.Ф., ст.л-т Салозкин Н.М., с-т Саплин П.Ф., ст.л-т Седунов Н.Я., рядовой Синешенков И.П., рядовой Скибурашвили, капитан Смирнов Г.В., рядовой Степанов А.А., рядовой Ткаченко П.Д., рядовой Трайко Н.Р., рядовой Утепов К., мл.с-т Фишкин Д.С., ст.с-т Фишкин М.Г., рядовой Хайдаров Б., рядовой Харитонов П.Н., рядовой Чернышов В.В., рядовой Шевченко Н.Т., рядовой Штейбер А.А.».

Основание облицовано плиткой, площадка вокруг памятника имеет бетонное покрытие, рядом с обелиском установлен якорь.

* * *

Одиночные захоронения советских воинов.

Дата событий: 1944-1947 гг.

Симеизский поселковый совет, п. Симеиз, ул. Горького, поселковое кладбище.

Памятник истории местного значения.

Решение Крымского облисполкома от 15.01.1980 №16, охранный №2070

Охранная зона в границах участка воинских захоронений, утверждена решением Крымского облисполкома от 15.01.1980 №16.

В одиночных могилах захоронены советские воины, умершие от тяжелых ранений, полученных на фронтах Великой Отечественной войны, которые лечились в эвакуогоспиталях №№1605, 2138, 2146, 2446, 3989, размещенных, в разные годы, в поселке Симеиза.

Воинские захоронения находятся в юго-западной части кладбища в разных местах, по склону. Одиночные могилы расположены отдельными участками, площадка которых имеет бетонное покрытие, ограниченные металлическими столбиками, между которыми навешана якорная

цепь. На могилах установлены однотипные изголовники с текстом: фамилия советского воина, воинское звание, год смерти (см. приложение).

Дорожки между участками воинских захоронений имеют бетонное покрытие, обустроены ступенями, территория благоустроена и озеленена вечнозелеными насаждениями.

* * *

Памятник жителям поселка Симеиз, погибшим в годы Великой Отечественной войны.

Дата событий: 1941-1945 гг.

Симеизский поселковый совет, пос. Симеиз, ул. Советская, парковая аллея.

Памятник истории местного значения.

Решение Крымского облисполкома от 05.09.1969 №595, охранный №583.

Охранная зона в радиусе 3 м, утверждена решением Крымского облисполкома от 15.01.1980 №16.

В годы Великой Отечественной войны жители поселка Симеиз отважно сражались с немецко-фашистскими захватчиками в тылу врага, они принимали деятельное участие в операциях партизан и подпольной группы, созданной при Ялтинском сетевом районе. Бессильные сломать, героическое сопротивление советских людей, фашисты вымещали злобу на мирном населении. Многие жители поселка Симеиз погибли в гестаповских застенках. В 1967 году в память жителям поселка Симеиз, погибшим в годы Великой Отечественной войны, односельчане воздвигли памятник, в 1990-х годах была проведена реконструкция памятника. Памятник в виде монолита – глыбы неправильной формы, установленный на ступенчатом основании, облицованном серой плиткой. На верхней базе основания, слева от глыбы, красной плиткой выложено стилизованное развивающееся Красное знамя, рядом установлена чаша. На нижней базе основания, перед глыбой, установлена наклонная плита, в виде страниц раскрытой книги; справа от наклонной плиты, красной плиткой выложена пятиконечная звезда. На лицевой стороне глыбы укреплен мемориальная доска с текстом: «В память жителям поселка Симеиз, погибшим в Великую Отечественную войну 1941-1945. Благодарные односельчане. Далее указаны фамилии, погибших односельчан»; на поверхности наклонной плиты, которая выполнена в виде страниц раскрытой книги указаны фамилии, погибших односельчан

На мемориальной доске, установленной на

стелле: Агеев Дмитрий Васильевич; Александров Алексей Михайлович; Артамонов Алексей Иванович; Ашман Владимир Рафаилович; Ашман Рафания Константиновна; Баскаков Андрей Владимирович; Бельтюков Яков Васильевич; Берзинг Владимир Гуркович; Блешунов Алексей Алексеевич; Бойко Иван Иванович; Вацилин Иван Васильевич; Вершинин Виктор Михайлович; Галушко Филипп Терентьевич; Говалло Анатолий Антонович; Гребенщиков Ефим Иванович; Довбыш Дмитрий Мартиянович;

На наклонной мемориальной плите в виде раскрытой книги: Еременко Даниил Дмитриевич; Житник Сергей Иванович; Золотов Александр Петрович; Зуев Виктор Захарович; Зюкин Иван Анатольевич; Иванов Николай Иванович; Игнатьев Александр Сергеевич; Ильницкий Трофим Мефодиевич; Ильясов Иван Львович; Киреев Иван Свиридович; Козлов Василий Захарович; Козлов Иван Васильевич 1925 – 1945; Козлов Иван Дмитриевич; Козлов Николай Захарович; Котов Андрей Афанасьевич; Лебединский Иван Константинович; Лифлянец Михаил Сергеевич; Мазинов Абдула Мамед; Мовшович Матвей Абрамович; Молошникова Анастасия Ивановна; Молчанов Фёдор Леонтьевич;

Падкин Вячеслав Алексеевич; Полинниченко Дмитрий Митрович; Полосин Пётр Гаврилович; Постников Анатолий Кузьмич; Прудников Николай Иванович; Романов Анатолий Васильевич; Романов Виктор Филиппович; Рудь Петр Григорьевич; Русаков Василий Иванович; Саввин Андрей Никитович; Соснин Павел Алексеевич; Терлецкий Константин Михайлович; Умерджанов Энвер Амер; Хмель Павел Григорьевич; Царевский Евгений Иванович; Церих Николай Людвигович; Цибулёв Александр Куприянович; Чайковский Николай Фёдорович; Ефремов Николай Николаевич; Шульгин Александр Николаевич

* * *

Братская могила партизан и советского воина **Дата событий: 1943-1944 гг.**

Симеизский поселковый совет, с. Оползневое, сельское кладбище.

Памятник истории местного значения.

Решение Крымского облисполкома от 05.09.1969 №595, охранный №580.

Охранная зона в границах ограды, утверждена решением Крымского облисполкома от 15.01.1980 №16.

В братской могиле захоронены советский воин - Голубев Михаил Константинович, погибший

в апреле 1944 года, в период освобождения войсками Отдельной Приморской Армии Южного берега Крыма от немецко-фашистских захватчиков и три партизана, погибшие в период временной оккупации Крыма, в 1943 году, в районе села Кекенеиз (ныне село Оползневое). На братской могиле советских воинов сооружен памятник в виде вертикальной прямоугольной стелы на постаменте, установленном на основании. На лицевой стороне стелы установлена мемориальная доска с текстом: «Здесь покоятся сержант Голубев Михаил Константинович (1913-1944) и три неизвестных партизан 1943 года».

Вокруг захоронение установлено круглое металлическое ограждение.

* * *

Памятник советским воинам, погибшим в боях с немецко-фашистскими захватчиками

Дата событий: 1941-1944 гг.

Симеизский поселковый совет, с. Оползневое.

Памятник истории местного значения.

Решение Крымского облисполкома от 05.09.1969 №595, охранный №530.

Охранная зона в радиусе 6 м, утверждена решением Крымского облисполкома от 15.01.1980 №16.

В годы Великой Отечественной войны Крым стал ареной ожесточенных боев с немецко-фашистскими захватчиками на суше, в воздухе и на море. В начале ноября 1941 года захватчики оккупировали Южное побережье. Немалую помощь в освобождении южных районов Крыма оказали советским войскам партизаны. Партизанские отряды спускались с гор, громили фашистские гарнизоны, перехватывали коммуникации врага, предотвращая разрушение санаториев, домов отдыха, винных подвалов, различных предприятий. В городах и селах Южного побережья смело действовали подпольные организации. В 1943-1944 годах развернулись сражения на Перекопе, берегах Сиваша и Керченского полуострова. С Перекопа и Сиваша наступали войска 2-й гвардейской армии и 51-й армии 4-го Украинского фронта, с небольшого плацдарма на Керченском полуострове наносила удар Отдельная Приморская армия. От немецко-фашистских захватчиков 11 апреля 1944 года советскими войсками была освобождена Керчь, и в тот же день над Ялтой появились бомбардировщики и штурмовики Черноморского флота, наносившие удар по фашистскому транспорту; 13 апреля 1944 года советские войска освободили Симферополь,

Феодосию, вышли в район Судака, а 16 апреля 1944 года, развивая наступление вдоль побережья, овладели Алуштой, Гурзуфом, Ялтой, Алушкой и подошли к севастопольскому рубежу. В апреле 1944 года частями Отдельной Приморской Армии (16-го стрелкового корпусов (383, 339 СД) и 227СД) был освобожден от немецко-фашистских захватчиков Южный берег Крыма. В селе Оползневое советским воинам, погибшим в боях с немецко-фашистскими захватчиками был установлен памятник. Памятник собой каменную глыбу в виде вертикальной стелы, установленной на постаменте. На лицевой стороне памятника, на отшлифованной поверхности, высечен мемориальный текст: «Вечна слава воинам Советской Армии, павшим в боях за освобождение Южного берега Крыма в годы Великой Отечественной войны 1941-1944».

Площадка вокруг памятника вымощена плиткой, имеется ограждение в виде столбиков, на которых навешана цепь, территория благоустроена и озеленена.

* * *

Памятный знак в честь разведчиков Черноморского флота.

Дата событий: 1941 г.

Симеизский поселковый совет, трасса Ялта-Севастополь.

Памятник истории местного значения.

Решение Крымского облисполкома от 15.01.1980 №16, охранный №2093.

Охранная зона утверждена решением Крымского облисполкома от 15.01.1980 №16.

В декабре 1941 года, в период подготовки немецко-фашистских захватчиков ко второму штурму Севастополя в районе старой дороги Ялта-Севастополь была высажена разведывательно – диверсионная группа Черноморского флота в составе мичмана Волончука Федора Федоровича (командир), старшего сержанта Гончарова Андрея Федоровича, старшины второй статьи Буфалова Антона Павловича, Булычева Николая Дмитриевича, Захарова Василия Алексеевича и краснофлотца Маркова Михаила Дмитриевича. За время действий в тылу врага разведчики уничтожили до 110 гитлеровцев, взорвали 11 автомашин, разгромили обоз из 80 подвод, нарушили телефонную связь между частями, вывели из строя дорогу. В бою с фашистами погибли Буфалов Антон Павлович и Захаров Василий Алексеевич, остальные бойцы в ночь на 27 декабря 1941 года в районе

Балаклавцы перешли линию фронта. За отличное выполнение задания, за храбрость и стойкость, все участники этой операции были награждены правительственными наградами. На основании решения Ялтинского городского исполнительного комитета от 09.03.1977 №113 в мае 1978 года в районе боевых действий группы была установлена мемориальная доска на строении остановки «Кастрополь» с текстом: «В этом районе в декабре 1941 года действовала разведывательная группа Черноморского флота - мичман Волончук Ф.Ф. (командир), старший сержант Гончаров А.Ф., старшины второй статьи Буфалов А.П., Булычев Н.Д., Захаров В.А., краснофлотца Марков М.Д.».

* * *

Памятный знак в честь разведчиков Черноморского флота.

Дата событий: 1941 г.

Симеизский поселковый совет, трасса Ялта-Севастополь.

Памятник истории местного значения.

Решение Крымского облисполкома от 15.01.1980 №16, охранный №2098.

Охранная зона утверждена решением Крымского облисполкома от 15.01.1980 №16.

В декабре 1941 года, в период подготовки немецко-фашистских захватчиков ко второму штурму Севастополя в районе старой дороги Ялта-Севастополь была высажена разведывательно – диверсионная группа Черноморского флота в составе мичмана Волончука Федора Федоровича (командир), старшего сержанта Гончарова Андрея Федоровича, старшины второй статьи Буфалова Антона Павловича, Булычева Николая Дмитриевича, Захарова Василия Алексеевича и краснофлотца Маркова Михаила Дмитриевича. За время действий в тылу врага разведчики уничтожили до 110 гитлеровцев, взорвали 11 автомашин, разгромили обоз из 80 подвод, нарушили телефонную связь между частями, вывели из строя дорогу. В бою с фашистами погибли Буфалов Антон Павлович и Захаров Василий Алексеевич, остальные бойцы в ночь на 27 декабря 1941 года в районе Балаклавцы перешли линию фронта. За отличное выполнение задания, за храбрость и стойкость, все участники этой операции были награждены правительственными наградами. На основании решения Ялтинского городского исполнительного комитета от 09.03.1977 №113 в мае 1978 года в районе боевых действий группы была установлена мемориальная доска на каменной

глыбы с текстом: «В этом районе в декабре 1941 года действовала разведывательная группа Черноморского флота - мичман Волончук Ф.Ф. (командир), старший сержант Гончаров А.Ф., старшины второй статьи Буфалов А.П., Булычев Н.Д., Захаров В.А., краснофлотца Марков М.Д.».

* * *

Могила Терлецкого А.С. (1911 - 1942).

Форосский поселковый совет, п. Форос, санаторий «Форос», в парке.

Памятник истории местного значения.

Решение Крымского облисполкома от 05.09.1969 №595, охранный №581.

Охранная зона в границах захоронения, утверждена решением Крымского облисполкома от 15.01.1980 №16.

Терлецкий Александр Степанович (1911, с.Станковатое, Кировоградской области – 1942, Крым) - комиссар Балаклавского партизанского отряда (1942), награжден орденом Отечественной войны 1-й степени (посмертно), медалью «За оборону Севастополя», медалью «За боевые заслуги». С 1929 года Терлецкий А.С. служил в пограничных войсках, окончил курсы младших лейтенантов, накануне войны - старший лейтенант, начальник Форосской погранзаставы. В ноябре 1941 года группа из 20 пограничников под командованием Терлецкого А.С., взорвав нависавшую над дорогой скалу в районе Байдарских ворот, своими действиями более суток сдерживала моторизованный натиск, рвущихся к Севастополю фашистов. В том бою погибло 14 пограничников, оставшиеся в живых пограничники ушли к партизанам. Терлецкий А.С. был назначен командиром диверсионной группы Балаклавского партизанского отряда и проявил себя знающим, решительным боевым командиром. Его группа провела более 20 крупных боевых операций и несколько десятков мелких боевых операций, уничтожено более 600 немецких солдат и офицеров, 5 дальнобойных орудий с тягачами, несколько машин. Позднее Александр Степанович Терлецкий стал комиссаром Балаклавского партизанского отряда. В феврале 1942 года Терлецкий А.С. был направлен в осажденный Севастополь для восстановления связи с политотделом Приморской армии. При переходе линии фронта подорвался на mine, раненым попал к фашистам. Поведение Терлецкого в застенках гестапо пример бесстрашия и любви к Родине. Терлецкий знал расположение всех партизанских отрядов, знал секрет шифра, расписание работы

радиостанций, ее позывные. В течение месяца к нему были применены варварские пытки. Часами держали в подвешенном состоянии вниз головой, перебили руки, ноги, отбили внутренности, но Терлецкий молчал, он победил опытного врага в своей последней схватке. После зверских пыток 25 марта 1942 года был публично казнен (повешен) в деревне Скеля. Фашисты не разрешали убирать труп Терлецкого несколько дней, а затем его сняли и отвезли за деревню, чуть позже жители захоронили тело Терлецкого А.С. и поставили на его могиле памятник. В 1963 году останки Терлецкого А.С. были перенесены в Форос на территорию парка санатория «Форос». В соответствии с распоряжением Кабинета Министров Украины от 12.07.2003 №403-р останки Терлецкого А.С. были торжественно перезахоронены к главному корпусу санатория. На могиле Терлецкого А.С. сооружен памятник в форме четырехгранной пирамиды на постаменте. На лицевой стороне памятника установлено фото Терлецкого А.С. и высечен мемориальный текст: «Здесь похоронен начальник пограничной заставы «Форос» командир Балаклавского партизанского отряда лейтенант Терлецкий Александр Степанович, героически погибший в борьбе с фашистскими захватчиками в 1942 году».

На площадке перед памятником установлена надгробная плита, территория и площадка вокруг памятника вымощена бетонной плиткой.

* * *

Братская могила советских воинов.

Дата событий: 1944 г.

Форосский поселковый совет, пос. Форос, санаторий «Форос», в парке.

Памятник истории местного значения.

Решение Крымского облисполкома от 05.09.1969 №595, охранный №582.

Охранная зона в границах захоронения, утверждена решением Крымского облисполкома от 15.01.1980 №16.

В апреле 1944 года частями Отдельной Приморской Армии (16-го стрелкового корпусов (383, 339, 227СД) 777СП, 323ГВ.СП) был освобожден от немецко-фашистских захватчиков Южный берег Крыма. В Форосе в бывшем Доме отдыха ВЦСПС размещался госпиталь, в котором лечились раненые воины Советской Армии. Советские воины, погибшие в бою за освобождение Фороса, и умершие от ран в госпитале были захоронены в братской могиле на

территории госпиталя в парке.

На братской могиле советских воинов сооружен памятник в форме четырехгранной пирамиды, установленный на основании. На лицевой стороне памятника установлена мемориальная доска с текстом: «Вечная слава героям павшим в боях за освобождение Крыма апрель 1944». На основании перед памятником установлена мемориальная доска с текстом: «Здесь захоронены воины Советской Армии рядовой Аристов Дмитрий Иванович, рядовой Берданидзе Михаил Иосифович, рядовой Лучинин Иван Георгиевич (1917), рядовой Степанов Алексей Иванович, капитан Осипенко Иосиф Иванович, рядовой Симоненко Павел Иванович, рядовой Тарасов Павел Тарасович, рядовой Шкарупа Леонид».

Вокруг памятника установлено ограждение в виде столбиков между которыми укреплены цепи, территория и площадка вокруг памятника вымощена бетонной плиткой.

* * *

Братская могила партизан.

Дата событий: 1944 г.

Форосский поселковый совет, пос. Олива, поселковое кладбище.

Памятник истории местного значения.

Решение Крымского облисполкома от 15.01.1980 №16, охранный №2073.

Охранная зона в границах захоронения, утверждена решением Крымского облисполкома от 15.01.1980 №16.

В апреле 1944 года частями Отдельной Приморской Армии (16-го стрелкового корпусов (383, 339, 227СД) 777СП, 323ГВ.СП) был освобожден от немецко-фашистских захватчиков Южный берег Крыма, преследуя противника, советские войска двигались к Севастополю. Отступавшие войска противника оказывали жестокое сопротивление, советские воины, погибшие в одном из боев с немецко-фашистскими захватчиками, были захоронены в братской могиле на кладбище поселка Мухлатка (ныне поселок Олива). В 1947 году на братской могиле советских воинов был сооружен памятник, в 1980-х годах памятник был заменен. Памятник представляет собой вертикальную стелу, установленную на основании. На основании, на стилизованном каменном возвышении, перед стелой, обнимая ее с двух сторон, установлено скульптурное изображение девочки - подростка. На лицевой стороне стелы, в верхней части,

изображена цифра-дата «1945», ниже - высечен мемориальный текст: «старшина Кондратьев Петр Никитович 1901-1944.IV, старший сержант Кадымов Александр Иванович 1917-1944.IV., рядовой Бажаев Магомед Магомедович 1922-1944.IV, рядовой Ярославцев Павел Дмитриевич 1919-1944.IV».

* * *

Братская могила партизан.

Дата событий: 1941-1944 гг.

Форосский поселковый совет, Южнобережное шоссе, между 48-49 км, в 180 м от горного прохода Шайтан-Мердвень, у моста.

Памятник истории местного значения.

Решение Крымского облисполкома от 15.01.1980 №16, охранный №2071.

Охранная зона в границах захоронения, утверждена решением Крымского облисполкома от 15.01.1980 №16.

В период временной немецко-фашистской оккупации (ноябрь 1941- апрель 1944) в горах и лесах Крыма действовали партизанские отряды, которые вели жестокую борьбу с захватчиками. При выполнении приказа Ставки «разрушать средства связи и транспорта врага, уничтожать штабы и технику», партизаны мелкими группами выходили из леса к дорогам для совершения диверсий. Партизанские отряды помогали защитникам Севастополя в период его обороны, оттягивая на себя силы фашистов. Отряды, действовавшие на севастопольских коммуникациях, уничтожили сотни вражеских солдат и офицеров, десятки машин, мотоциклов, подвод, цистерн с горючим, орудий. Ожесточенные бои с немецко-фашистскими захватчиками партизаны вели в мае-июне 1942 года, в период третьего штурма Севастополя. Партизаны погибшие, в одном из боев с немецко-фашистскими захватчиками, были захоронены в братской могиле в районе Южнобережного шоссе, между 48-49 км, в районе горного прохода Шайтан-Мердвень, у моста.

На братской могиле партизан сооружен

памятник в виде каменной глыба, на лицевой стороне которой установлена мемориальная доска с текстом: «Партизанами павшим в боях за освобождение Крыма от немецко-фашистских захватчиков 1941-1944 от солдат, сержантов, прапорщиков, офицеров в/ч 92724».

* * *

Братская могила партизан.

Дата событий: 1941-1944 гг.

Форосский поселковый совет, Южнобережное шоссе, между 48-49 км, в 180 м от горного прохода Шайтан-Мердвень и в 120 м от моста.

Памятник истории местного значения.

Решение Крымского облисполкома от 15.01.1980 №16, охранный №2072.

Охранная зона в границах захоронения, утверждена решением Крымского облисполкома от 15.01.1980 №16.

В апреле 1944 года частями Отдельной Приморской Армии (16-го стрелкового корпусов (383, 339, 227СД) 777СП, 323ГВ. СП) был освобожден от немецко-фашистских захватчиков Южный берег Крыма, преследуя противника, советские войска двигались к Севастополю. Отступавшие войска противника оказывали жестокое сопротивление, советские воины, погибшие в одном из боев с немецко-фашистскими захватчиками, были захоронены в братской могиле в районе Южнобережного шоссе, между 48-49 км, в районе горного прохода Шайтан-Мердвень.

На братской могиле советских воинов сооружен памятник в виде наклонной надгробной плитой, на поверхности которой, в верхней ее части рельефное изображение пятиконечной звезды; в нижней части, вмонтирована мемориальная доска с текстом: «Здесь похоронены пять неизвестных воинов Советской Армии, павших в апреле 1944 года». Захоронение советских воинов ограничено бордюром из бетона, внутри которого высажены цветы.

* * *