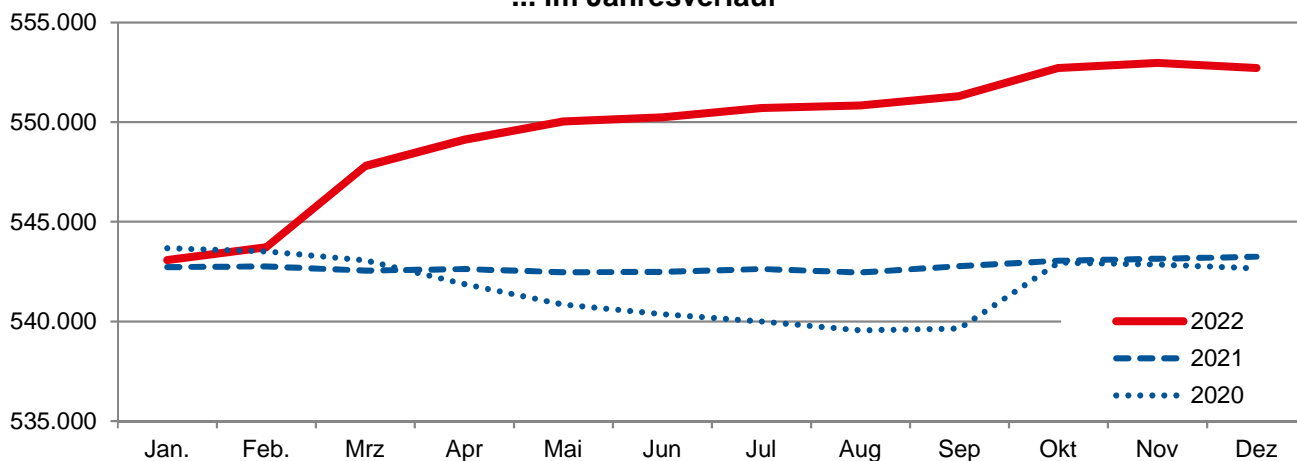


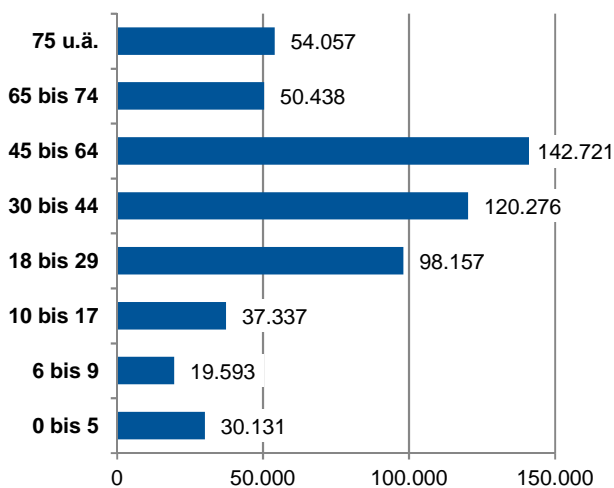
Bevölkerungsbestand in der Landeshauptstadt Hannover

Bevölkerung am Ort der Hauptwohnung		31. Dezember 2022			
		Insgesamt	in Prozent	Veränderung zum Vorjahr	
				absolut	in Prozent
insgesamt		552.710	100,0	9.463	1,7
davon	weiblich	281.052	50,8	5.573	2,0
	männlich	271.658	49,2	3.890	1,5
davon	deutsch	433.696	78,5	-2.293	-0,5
	ausländisch	119.014	21,5	11.756	11,0
darunter	Personen mit familiärem Migrationshintergrund	228.930	41,4	13.960	6,5
davon	unter 18 Jahre	87.061	15,8	2.184	2,6
	18 bis 59 Jahre	327.500	59,3	4.573	1,4
	60 Jahre und älter	138.149	25,0	2.706	2,0
Wohnberechtigte Bevölkerung		564.293	-	8.745	1,6
Bevölkerung am Ort der Nebenwohnung		11.583	-	-718	-5,8

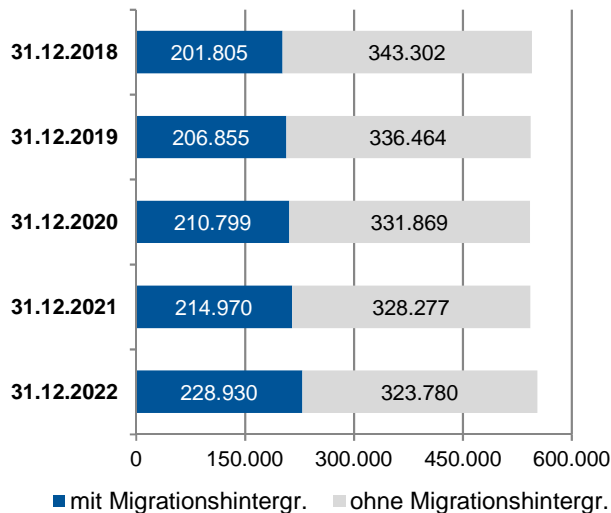
Bevölkerung am Ort der Hauptwohnung ...
 ... im Jahresverlauf



... nach Altersgruppen
 (31. Dezember 2022)



... mit und ohne familiären
 Migrationshintergrund



Hinweis: Seit Oktober 2020 werden die Bevölkerungszahlen erst nach einer dreimonatigen Wartezeit aufbereitet. Dadurch werden auch nachträglich bearbeitete Meldevorgänge berücksichtigt und somit eine höhere Vollständigkeit der Meldedaten erreicht.

Bevölkerung am Ort der Hauptwohnung nach Stadtteilen und Stadtbezirken

Stadtteile Stadtbezirke Landeshauptstadt Hannover	Bevölkerung am Ort der Hauptwohnung am 31. Dezember 2022						
	insgesamt	darunter					
		im Alter von		weiblich	mit familiären Migrationshintergrund		
		unter 18 Jahren	60 Jahre und älter		insgesamt	darunter Ausländer*innen	
...nach Stadtteilen	1	2	3	4	5	6	
01 Mitte	11.412	1.106	2.030	5.357	5.753	3.827	
02 Calenberger Neustadt	7.641	829	1.286	3.676	2.940	1.832	
03 Nordstadt	17.872	2.195	2.820	8.455	7.784	4.852	
04 Südstadt	41.084	4.911	8.763	21.574	10.309	4.797	
05 Waldhausen	2.294	373	651	1.221	618	300	
06 Waldheim	1.743	274	622	872	263	99	
07 Bult	3.257	479	855	1.716	1.157	738	
08 Zoo	5.021	751	1.411	2.664	1.310	634	
09 Oststadt	14.196	1.726	3.088	7.286	4.449	2.381	
10 List	46.811	6.885	10.696	24.606	14.949	7.240	
11 Vahrenwald	25.388	3.248	5.709	12.740	11.930	6.269	
12 Vahrenheide	9.998	2.239	2.403	5.053	7.233	3.634	
13 Hainholz	7.796	1.271	1.410	3.567	5.046	3.250	
14 Herrenhausen	8.396	994	1.765	4.066	3.965	2.477	
15 Burg	3.753	514	1.218	1.912	1.366	680	
16 Leinhausen	3.706	692	782	1.816	2.091	1.245	
17/20 Ledeburg/Nordhafen	6.502	1.207	1.616	3.149	3.221	1.776	
18 Stöcken	13.073	2.029	3.063	6.433	7.789	4.351	
19 Marienwerder	2.430	434	677	1.224	1.286	592	
21 Sahlkamp	14.363	3.220	3.978	7.314	8.811	4.475	
22 Bothfeld	21.077	3.493	7.150	11.086	6.643	2.606	
24 Lahe	2.271	452	568	1.126	989	478	
25 Groß-Buchholz	29.354	5.198	8.071	15.325	14.400	7.703	
26 Kleefeld	13.020	1.975	3.176	6.900	4.828	2.488	
27 Heideviertel	5.128	821	1.957	2.779	1.614	692	
28 Kirchrode	12.273	2.239	4.183	6.572	3.102	1.249	
29 Döhren	13.571	1.626	3.905	7.267	4.022	1.961	
30 Seelhorst	3.602	715	951	1.823	843	272	
31 Wülfel	4.633	761	1.107	2.390	2.121	1.244	
32 Mittelfeld	9.673	1.688	2.554	4.717	5.387	3.001	
33 Linden-Nord	16.128	1.931	3.073	7.929	5.821	3.233	
34 Linden-Mitte	12.240	1.869	2.290	5.998	4.229	2.456	
35 Linden-Süd	10.036	1.614	1.745	4.873	5.455	3.534	
36 Limmer	6.515	906	1.375	3.207	2.540	1.482	
37 Davenstedt	10.681	1.841	3.679	5.510	4.431	1.961	
38 Badenstedt	12.355	2.268	3.382	6.277	5.542	2.961	
39 Bornum	1.426	310	353	727	817	412	
40 Ricklingen	13.089	1.535	3.595	6.480	5.770	3.524	
41 Oberricklingen	10.822	1.830	3.064	5.383	4.372	2.384	
42 Mühlenberg	7.589	1.986	1.712	3.781	6.044	3.810	
43 Wettbergen	13.172	2.326	4.347	6.950	4.942	1.524	
44 Ahlem	11.372	2.115	2.759	5.623	5.507	2.634	
45/49 Vinnhorst/Brink-Hafen	7.319	1.344	1.876	3.609	3.565	1.872	
47 Bemerode	19.922	4.197	4.798	10.354	9.146	3.618	
48 Isernhagen-Süd	3.084	580	1.065	1.600	810	279	
50 Misburg-Nord	23.768	4.087	7.040	12.141	9.401	4.071	
51 Misburg-Süd	2.911	504	785	1.358	1.212	686	
52 Anderten	7.958	1.266	2.460	4.073	2.890	1.380	
53 Wülferode	985	207	286	493	217	50	
...nach Stadtbezirken							
01 Mitte	38.270	4.412	7.815	18.983	14.452	8.674	
02 Vahrenwald-List	72.199	10.133	16.405	37.346	26.879	13.509	
03 Bothfeld-Vahrenheide	50.793	9.984	15.164	26.179	24.486	11.472	
04 Buchholz-Kleefeld	47.502	7.994	13.204	25.004	20.842	10.883	
05 Misburg-Anderten	34.637	5.857	10.285	17.572	13.503	6.137	
06 Kirchrode-Bemerode-Wülferode	33.180	6.643	9.267	17.419	12.465	4.917	
07 Südstadt-Bult	44.341	5.390	9.618	23.290	11.466	5.535	
08 Döhren-Wülfel	35.516	5.437	9.790	18.290	13.254	6.877	
09 Ricklingen	46.098	7.987	13.071	23.321	21.945	11.654	
10 Linden-Limmer	44.919	6.320	8.483	22.007	18.045	10.705	
11 Ahlem-Badenstedt-Davenstedt	34.408	6.224	9.820	17.410	15.480	7.556	
12 Herrenhausen-Stöcken	37.860	5.870	9.121	18.600	19.718	11.121	
13 Nord	32.987	4.810	6.106	15.631	16.395	9.974	
Landeshauptstadt Hannover	552.710	87.061	138.149	281.052	228.930	119.014	