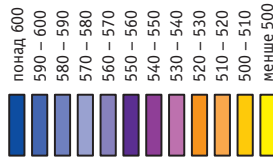


Картограма територіально-адміністративного розподілу України



**УМОВНІ ПОЗНАЧЕННЯ:**

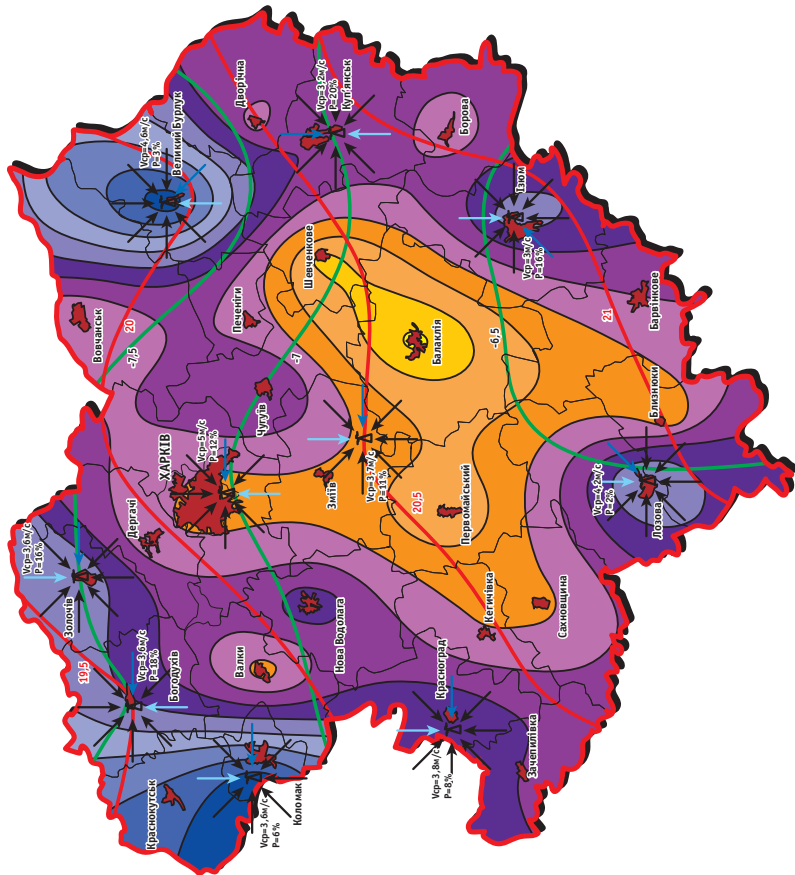
Річна кількість опадів, мм



- 20.5 Середня місячна температура липня
- -6.5 Середня місячна температура січня
- Δ Метеорологічні станції
- У<sub>вр</sub> Середньорічна швидкість вітру, м/с
- Р Середньорічна повторюваність штилю, %

**Повторюваність напрямів вітру**

- Напрямок максимальної повторюваності вітру
- Напрямок мінімальної повторюваності вітру
- Адміністративні центри
- Кордони районів області

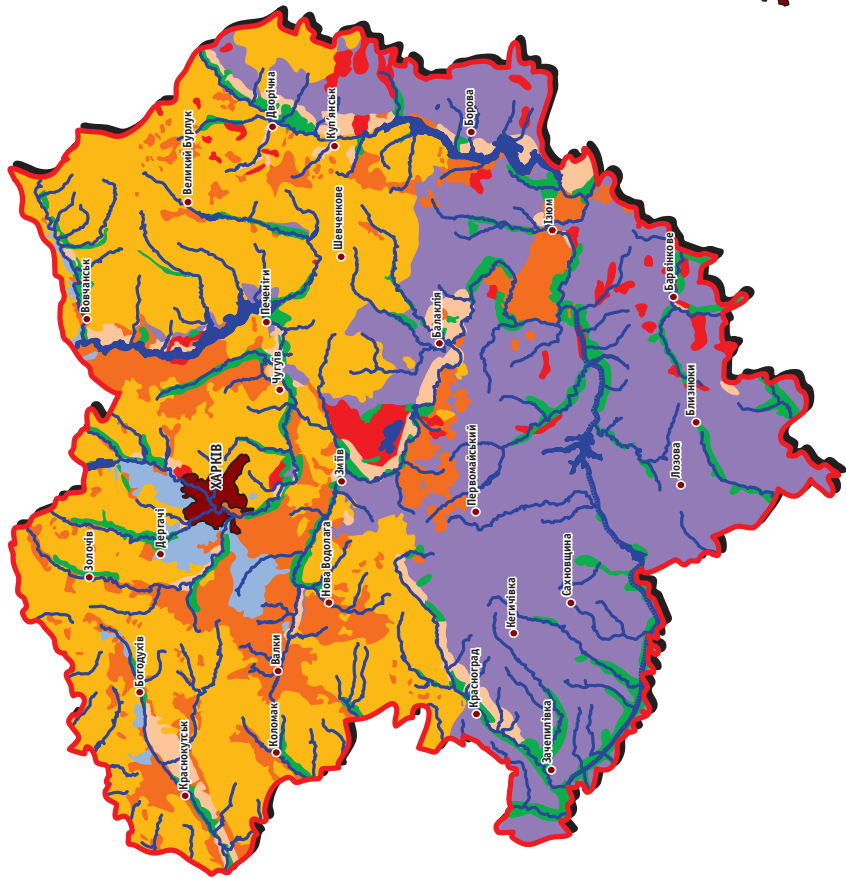


**Кліматичні характеристики території Харківської області [115]**



### УМОВНІ ПОЗНАЧЕННЯ:

- Грунти
- Лугові й лугово-чорноземні
  - Чорноземи солонцюваті й чорноземи залишково-солонцюваті
  - Чорноземи опідзолені, темно-сірі лісові й темно-сірі реградовані
  - Світло-сірі й сірі лісові
  - Чорноземи глинисто-піщані й супіщані, дерново-слабопідзолисті й глинисто-піщані
  - Чорноземи типові й чорноземи реградовані
  - Чорноземи звичайні
- Річки  
Канал Дніпро – Донбас  
Водоймища  
Харків  
Адміністративні центри



Характеристика основних типів ґрунтів у Харківській області [115]

