

# Rapport DTM Avril 2023



**DNDS**  
Direction Nationale du Développement Social

Ministère de la Santé et du Développement Social  
Direction Nationale du Développement Social - DNDS

## Matrice de Suivi des déplacements (DTM)



PERSONNES  
DEPLACÉES INTERNES

**375 539 Prs.**



PDIs RETOURNÉES

**776 315 Prs.**



REFUGIÉS MALIENS

**204 397 Prs.**



RAPATRIÉS

**85 146 Prs.**



Coordination Nationale  
DES SITES DE PERSONNES  
DEPLACÉES INTERNES  
Direction Nationale du Développement Social-DNDS

[www.dnds.ml](http://www.dnds.ml)



*La Direction Nationale du Développement Social (DNDS) rappelle que la coordination de l'aide aux personnes déplacées internes et retournées relève de la responsabilité du Gouvernement et du principe de responsabilité sectorielle ou « cluster approach ». Il importe que les coordonnateurs de groupe sectoriel et leurs équipes travaillent en étroite collaboration avec leurs homologues du Gouvernement sur le terrain chargés de la protection, l'assistance alimentaire, l'éducation, le WASH, la Santé, l'abris et de la coordination et gestion des sites..., dont le rôle est de mettre en œuvre les programmes du Gouvernement, afin que leurs stratégies, actions, initiatives et messages respectifs soient complémentaires.*

*Nous profitons de cette occasion pour remercier tous les partenaires qui ne ménagent aucun effort pour appuyer le Gouvernement dans la mise en œuvre de la « Stratégie Nationale de gestion des personnes déplacées internes, des retournés et des rapatriés » et ce à travers les différents projets ; et qui, nous n'en doutons point, ne manqueront pas d'apporter leur soutien à la recherche des solutions pour la réintégration durable des rapatriés, retournés et PDIs.*

***Le programme DTM, dans le cadre de l'enregistrement des PDIs et l'évaluation des besoins dans les zones de retour bénéficie de l'appui technique et du soutien financier de l'Organisation Internationale pour les Migrations (OIM). L'enregistrement des rapatriés avec l'appui financier et technique de l'UNHCR.***

Editeur : Direction Nationale du Développement Social - DNDS  
Quartier du Fleuve  
Avenue Moussa Traore  
Bamako, Mali  
B.P.174  
Tél. : +223 20 22 27 43  
Courriel : cccmdnds@gmail.com  
Site Web : www.dnds.ml

---

Editeur : Organisation internationale pour les migrations - OIM  
Quartier Badalabougou  
Rue Gamal Al Nasser, Porte 756  
B.P.288  
Bamako, Mali  
Tél. : +223 20 22 76 97  
+223 20 22 76 98  
Courriel : iombamako@iom.int  
Site Web: mali.iom.int

\*\*\*\*\*

© Avril 2023 Direction Nationale du Développement Social du Mali (DNDS)



# SOMMAIRE

<b>SIGLES ET ABREVIATIONS</b> .....	iv
<b>RÉSUMÉ</b> .....	v
<b>I. INTRODUCTION</b> .....	1
<b>II. METHODOLOGIE</b> .....	1
<b>III. DEFINITIONS CLEES</b> .....	5
<b>IV. LIMITES</b> .....	5
<b>TENDANCES DES DEPLACEMENTS ET PROFILS DES POPULATIONS</b> .....	7
<b>V. TENDANCES DES DEPLACEMENTS ET PROFILS DES POPULATIONS</b> .....	8
<b>A. PERSONNES DÉPLACÉES INTERNES</b> .....	8
<b>A1. MOTIF DE DEPLACEMENT</b> .....	10
<b>A2. FREQUENCES DE DEPLACEMENT</b> .....	11
<b>A3. PERIODE DE DEPLACEMENT</b> .....	11
<b>B. PDI<sub>s</sub> RETOURNÉES</b> .....	15
<b>REFUGIES, RAPATRIÉS</b> .....	17
<b>C. REFUGIES</b> .....	18
<b>C1. REFUGIES MALIENS</b> .....	18
<b>C2. REFUGIES AU MALI</b> .....	18
<b>D. RAPATRIÉS</b> .....	19
<b>VI. SITUATIONS ET BESOINS MULTISECTORIELS</b> .....	22
<b>INTRODUCTION</b> .....	22
<b>ABRIS</b> .....	23
<b>PROTECTION</b> .....	26
<b>EAU HYGIENE ET ASSAINISSEMENT</b> .....	29
<b>EDUCATION</b> .....	32
<b>SANTE</b> .....	33
<b>SECURITE ALIMENTAIRE ET MOYENS DE SUBSISTANCE</b> .....	37
<b>ASSISTANCES ET BESOINS PRIORITAIRES</b> .....	38
<b>LUTTE ANTIMINE</b> .....	39
<b>CONCLUSION</b> .....	40
<b>ANNEXES</b> .....	vi
Annexe I : Situation des PDI <sub>s</sub> par regions, cercles et communes au 30 avril 2023 .....	vi
Annexe II : Situation des PDI <sub>s</sub> retournées par regions, cercles et communes de juillet 2013 au 30 avril 2023 .....	xx
Annexe III : Situation des Rapatriés par régions, cercles et communes à la date du 30 avril 2023 .....	xxviii



 IOM  
UN MIGRATION

DNDS/2023

## SIGLES ET ABBREVIATIONS

<b>CEDEAO</b>	Communauté économique des Etats de l’Afrique de l’Ouest
<b>CMP</b>	Commission Mouvements de Populations
<b>COVID-19</b>	Maladie à coronavirus 2019
<b>DNDS</b>	Direction Nationale du Développement Social
<b>DRDSES</b>	Directions Régionale du Développement Social et de l’Economie Solidaire
<b>DTM</b>	Displacement Tracking Matrix
<b>FRV</b>	Formulaire de Rapatriement Volontaire
<b>MSDS</b>	Ministère de la Santé et du Développement Social
<b>NINA</b>	Numéro d’Identification Nationale
<b>OIM</b>	Organisation Internationale pour les Migrations
<b>OMS</b>	Organisation Mondiale de la Santé
<b>ONG</b>	Organisation Non Gouvernementale
<b>PAM</b>	Programme Alimentaire Mondial
<b>PDI</b>	Personne Déplacée Interne
<b>POS</b>	Procédure Opérationnelle Standard
<b>UNHCR</b>	Haut-Commissariat des Nations Unies pour les Réfugiés
<b>WASH</b>	Water, Sanitation and Hygiene (Eau, Hygiène et Assainissement)



## RÉSUMÉ

À la suite du conflit qui affecte le Mali depuis 2012 et aux mouvements de population qui ont suivi, l'Organisation Internationale pour les Migrations (OIM), a initié son programme de Matrice de Suivi des Déplacements (Displacement Tracking Matrix). L'objectif de ce programme est de collecter des informations précises et actualisées sur les mouvements de populations sur l'ensemble du territoire. Elle collecte des informations à différents niveaux, les traite et les diffuse, afin de garantir aux acteurs humanitaires, au Gouvernement et autres acteurs impliqués dans la réponse, une meilleure compréhension des mouvements et de l'évolution des besoins des populations déplacées : les facteurs d'influence, les moyens et durées de déplacement, les intentions futures des déplacés, leurs conditions de vie et encore bien d'autres éléments sont autant d'informations recherchées et récoltées auprès des populations déplacées elles-mêmes. Le transfert du programme DTM au gouvernement du Mali par l'Organisation Internationale pour les Migrations (OIM), à travers la signature d'un protocole en novembre 2014 et les accords de partenariat entre le gouvernement et l'UNHCR pour la gestion et la coordination des sites de personnes déplacées internes et l'enregistrement des rapatriés ont permis à la DNDS une centralisation et une meilleure harmonisation des données sur les mouvements de populations.

Les équipes de la DTM sont déployées dans l'ensemble des régions du Mali. Le programme DTM est mis en œuvre grâce au soutien du Bureau de l'Assistance Humanitaire (BHA) de l'USAID.



**375 539** personnes déplacées internes (78 439 ménages) ont été enregistrées et identifiées par le programme DTM dans l'ensemble des régions du Mali.



**329** sites/lieux de déplacement ont été effectués dans les régions de Tombouctou, Gao, Mopti, Ségou, Koulikoro, Ménaka ainsi que dans le District de Bamako.



La population déplacée est composée de **54%** de femmes.



La population déplacée est composée de **46%** d'hommes.



**57%** de la population est composée d'enfants de moins de 18 ans.



Les personnes de plus de 60 ans représentent **3%** des déplacés



**776 315** PDI<sup>1</sup> retournées ont été identifiées entre septembre 2012 et avril 2023



**85 146** rapatriés (anciens réfugiés) sont identifiés et enregistrés dans 144 communes du Mali. **204 387** réfugiés maliens sont enregistrés dans les pays limitrophes.



En matière de protection, les femmes (allaitantes, enceintes, chefs de famille monoparentales) et les personnes âgées sont les plus vulnérables dans les sites évalués au cours de cette période. En outre, dans 36 pour cent des sites de déplacement, un grand nombre de personnes ne sont pas enregistrées à l'état civil en raison de la perte de documents lors de déplacements ou de conflits, de la pauvreté et de l'absence de centres d'émission de documents, ou du manque de ressources financière.



Au moment de l'évaluation, aucun des enfants dans 39 pour cent des sites, principalement à Bourem, Diola, Ménaka, Gourma-Rharous, Gao et Ansongo, ne fréquentent l'école.

<sup>1</sup> <https://data.unhcr.org/fr/countries/>



# I. INTRODUCTION

Au cours des quatre premiers mois de l'année 2023, dans un contexte marqué par l'insécurité, des combats et attaques sporadiques se sont poursuivis dans plusieurs localités du pays occasionnant des déplacements internes de populations civiles dans le Nord et dans le Centre du pays. Le caractère violent des conflits a provoqué d'importants déplacements de populations à l'intérieur du territoire malien et dans les communes frontalières entre le Burkina Faso et le Niger. Par ailleurs, l'amélioration significative des conditions de sécurité dans certaines localités a permis à de nombreuses personnes déplacées internes (PDI), vivant toujours dans des conditions extrêmes à regagner leurs foyers au Centre et au Nord du pays, mais de nombreux obstacles persistent, les empêchant de trouver des solutions durables à leur déplacement.

Le transfert du programme matrice de suivi des déplacements DTM (Displacement Tracking Matrix) permet au gouvernement du Mali d'obtenir une meilleure compréhension des caractéristiques des populations déplacées et retournées, ainsi que de mettre à jour leurs besoins et accès aux services de base. Ces informations sont collectées puis disséminées auprès de la communauté humanitaire et des pouvoirs publics afin de leur fournir une analyse complète des caractéristiques, mouvements et besoins des populations déplacées dans le pays et d'orienter les programmes d'aide humanitaire.

## II. METHODOLOGIE

Les activités de la DTM sont basées sur la méthodologie approuvée par la Commission Mouvement de Populations et sont menées par des équipes mixtes composées de membres, de la Direction Nationale du Développement Social (DNDS), de l'OIM et de l'UNHCR.

### Enregistrement :

#### A. PDI et PDI retournées :

Les opérations d'enregistrement consistent à faire le profilage des populations déplacées en collectant des données relatives à leur profil démographique, l'historique de déplacement, les besoins, l'assistance reçue ainsi que les vulnérabilités identifiées.

- **Formation** : La formation des équipes en charge de la collecte de données a lieu par groupe de 20 à 30 personnes. Les formations sont menées par les agents de la DNDS. Les superviseurs et enquêteurs de la DNDS sont les cibles privilégiées de ces sessions qui couvrent notamment : les objectifs de la DTM, la méthodologie, les outils de collecte de données, ainsi que des informations concernant la collecte et la protection de données. Des personnes déplacées sont également invitées à ces sessions et sont intégrées aux équipes d'enregistrement.
- **Communication** : Des campagnes de communication sont mises en œuvre afin d'informer les populations déplacées sur la date et l'objectif des enregistrements. L'équipe de la DNDS travaille en collaboration étroite avec les maires, chefs de quartiers et points focaux des PDI afin de faire parvenir les messages-clé aux populations déplacées.
- **Collecte des données** : La collecte de données se fait selon une approche communautaire et inclut des chefs de quartiers, des représentants des ONGs, des leaders communautaires ainsi que des personnes déplacées. La collecte de données se réalise en trois étapes :





1. **Evaluation au niveau des communes :** Une évaluation au niveau des communes où ont été identifiées des personnes déplacées est réalisée au travers d'entretiens auprès d'informateurs clés (maire, représentants des personnes déplacées) et de visites de terrain. Ces évaluations permettent de confirmer la présence de personnes déplacées dans ces communes, d'identifier les quartiers où se trouvent ces personnes ainsi que de collecter des informations concernant les services fournis, les besoins et l'assistance délivrée.
  2. **Evaluation au niveau des quartiers :** Une évaluation au niveau des quartiers où ont été identifiées des personnes déplacées est réalisée au travers d'entretiens auprès d'informateurs clés (chefs de quartiers/fractions/bandes, représentants des personnes déplacées et retournées, officiels locaux etc.) et de visites terrain. Ces évaluations permettent de confirmer la présence de personnes déplacées dans ces quartiers ainsi que de faire état des services fournis, des besoins, de l'assistance délivrée, des problèmes de sécurité ainsi que des besoins en terme d'emploi.
  3. **Enregistrement des ménages déplacés :** L'enregistrement des ménages déplacés se fait au travers d'un entretien individuel avec le chef de ménage. Des données telles que le nombre de membres du foyer, leurs profils et vulnérabilités, l'historique des déplacements, l'assistance et les besoins sont collectées durant cette étape.
- **Mise à jour des données :** Des opérations sur le terrain sont menées de façon régulière afin de vérifier la présence des personnes enregistrées. Ces vérifications se font au travers d'agents permanents basés dans l'ensemble des régions du pays.

Points de suivi des mouvements de populations/Flow Monitoring Points (FMP) :

Cet exercice n'a pas vocation à être exhaustif et vise avant tout à produire des tendances en termes de déplacement ainsi qu'à agir comme système d'alerte précoce en cas de déplacements massifs et soudains de populations,

- **Formation :** Comme pour l'enregistrement, les équipes déployées aux FMP sont composées d'agents de la DNDS et de l'OIM. Ces équipes ont été formées sur la méthodologie retenue pour cet exercice, sur l'utilisation du questionnaire employé ainsi que sur des questions essentielles relatives à la protection.
- **Collecte des données :** Les équipes FMP sont placées dans certains lieux d'entrée et de transit clés tels que les gares routières et fluviales. Le recensement des personnes déplacées se rendant du centre vers le sud, du nord vers le sud ou entre les régions nord ou du centre se fait généralement à l'intérieur des moyens de transport empruntés par ces personnes (bus ou pinasses). La collecte de données aux points FMP permet également d'identifier les personnes déplacées les plus vulnérables durant leurs voyages ou une fois arrivées à destination. Si besoin, ces personnes bénéficient d'un référencement aux partenaires présents sur le terrain.

## B. RAPATRIES :

### Documents des réfugiés :

Les réfugiés régulièrement enregistrés dans les pays d'asile reviennent avec deux documents principaux:

*a- Formulaire de Rapatriement Volontaire (FRV) :* pour ceux qui déclarent leur retour aux autorités et l'UNHCR.

Les réfugiés lorsqu'ils décident de retourner dans leur pays d'origine doivent informer l'UNHCR et les autorités de ce pays de leur désir de retour. Avant leur départ, ils remettent leurs attestations d'enregistrement aux autorités du pays d'asile qui met à la disposition de chaque ménage un document commun (Formulaire de Rapatriement Volontaire) avec certaines informations biométriques.

*b- L'Attestation de réfugié:* pour ceux qui ne déclarent pas leur retour aux autorités et à l'UNHCR.



Signature de l'autorité du pays d'accueil, logo du gouvernement d'accueil, photos et informations de tous les membres de la famille. L'attestation est écrite en français pour le Niger et le Burkina Faso ; en français et arabe pour la Mauritanie.

Le formulaire de rapatriement volontaire et l'attestation de réfugié sont les seuls documents de référence pour l'enregistrement des rapatriés parce qu'ils comportent en plus de certaines informations biométriques le numéro proGres du ménage et celui de tous ses membres.

En plus de ces documents, le rapatrié peut aussi disposer de :

*c- la Carte de ration avec les logos UNHCR et PAM.* Ces cartes de ration doivent être systématiquement retirées et remises à l'UNHCR dès l'enregistrement des rapatriés.

#### *d. Manifeste/Liste des rapatriés*

Il s'agit d'une liste commune délivrée par ménage avec certaines informations biométriques.

Cette liste est normalement accompagnée par une lettre de l'UNHCR du pays d'asile.

#### *e. Sans document*

Les Maliens qui prétendent être des rapatriés mais sans présenter leurs documents de réfugiés ne doivent pas être enregistrés comme rapatriés.

Cependant, une attention particulière est accordée aux rapatriés en provenance de l'Algérie. Dans ce cas, la DNDS procède à la vérification auprès des autorités traditionnelles et administratives pour adopter de commun accord la conduite à tenir.

### **Lieux d'enregistrement :**

Les rapatriés sont enregistrés soit au niveau des points d'enregistrements identifiés soit dans leurs zones de retour.

#### *a-Dans les zones de retour*

L'enregistrement qui a lieu dans les zones de retour concerne deux catégories de rapatriés à savoir:

- Les rapatriés arrivés au Mali dans la période allant de septembre 2014 à juillet 2015. L'enregistrement à débiter par ceux qui se sont, soit inscrit auprès des bureaux de l'UNHCR, soit auprès des Directions Régionales du Développement Social et de l'Economie Solidaire (DRDSES). Après cette étape, les agents enregistreurs continue l'enregistrement auprès des ménages non-inscrits disposant des documents cités plus haut.

- Les rapatriés qui ne passent pas par les points d'enregistrements identifiés. Ils seront sensibilisés pour se présenter aux autorités dès leur arrivée. Les agents enregistreurs devront garder un contact permanent avec les autorités pour être informés à tout moment d'arrivée des rapatriés dans le cercle ou les points d'enregistrements ont été identifiés. Dès réception de cette information, les agents enregistreurs effectueront une mission sur le terrain pour enregistrer ces rapatriés.

#### *b-Aux points d'enregistrements*

Les agents enregistreurs sont présents en permanence au niveau des points d'enregistrements ci-dessous identifiés:



- région de Kidal: Kidal centre, Anefif, Aguel Hoc et Tessalit,
- région de Gao: Intilit, Djebock, Labezanga, Anderanboukane, Menaka, Bourem, Gossi et Gao centre,
- région de Tombouctou: Léré, Soumpi, Diré, Goundam, Tombouctou centre 01, Essakane, Tombouctou centre 02, Bambara Maoudé et Rharous,
- région de Mopti: Boni, Tenenkou et Youwarou, Gathi-Loumo (Tenenkou),
- région de Ségou : Nampala et Niono,
- et le District de Bamako: pour couvrir les six communes de Bamako et la région de Koulikoro.

Ces points sont susceptibles de modification et les agents enregistreurs sont tenus de se déplacer au besoin dans les localités en fonctions des arrivées signalées.

### Procédures d'enregistrement des rapatriés :

Seuls les rapatriés sont concernés par cet enregistrement. Les rapatriés devront présenter aux agents enregistreurs les documents de réfugié obtenus dans les pays d'asile.

Avant de commencer l'enregistrement, l'agent enregistreur devra vérifier l'authenticité des documents soumis par les rapatriés en faisant une comparaison avec les spécimens du pays d'asile en leur possession. Une fois l'authenticité des documents de réfugiés confirmée, l'agent procédera à l'enregistrement de chaque ménage sur le formulaire d'enregistrement des rapatriés au Mali. Seules les personnes physiquement présentes dont les noms se trouvent sur les documents du réfugié délivrés par les pays d'asile seront enregistrées, ou le nombre indiqué sur le manifeste sera pris en considération.

La présence physique des personnes est obligatoire. L'agent enregistreur doit procéder à la reconnaissance faciale des personnes présentes. Toute tentative de fraude sera sanctionnée par un rejet du dossier par l'agent enregistreur. Et ce dernier devra informer son superviseur de la situation qui à son tour informera l'UNHCR à travers la DRDSES. L'UNHCR se chargera de vérifier en lien avec le pays d'asile si la personne est concernée par cette opération.

en commun avec les partenaires qui réalisent des évaluations similaires au nord afin de permettre une analyse commune des besoins identifiés dans ces régions.



### III. DEFINITIONS CLEES

Afin de faciliter la lecture de ce rapport, les trois catégories de populations cibles sont définies de la manière suivante :

- **Une Personne Déplacée Interne (PDI)** : est une personne ayant été forcée ou obligée de fuir ou de quitter son habitation ou lieu habituel de résidence, en particulier après, ou afin d'éviter les effets des conflits armés, des situations de violence généralisée, des violations des droits de l'homme et/ou des catastrophes naturelles ou provoquées par l'homme, et qui n'ont pas traversé une frontière d'État internationalement reconnue<sup>2</sup>.
- **Une personne déplacée retournée** : est une personne qui, alors qu'elle s'était installée dans un lieu autre que son lieu d'origine (à l'intérieur du Mali), est depuis retournée dans son lieu d'origine.
- **Une personne rapatriée** : le terme « rapatrié » désigne tout réfugié malien qui est volontairement retourné en République du Mali.
- **Une personne réfugiée** : Le terme « réfugié » signifie toute personne de nationalité malienne ou toute personne sans nationalité dont la résidence habituelle était en République du Mali, qui est réfugiée dans un autre pays conformément à la Convention de Genève du 28 juillet 1951 et son Protocole additionnel du 31 janvier 1967 ainsi que de la Convention de l'OUA régissant les aspects spécifiques aux problèmes des réfugiés en Afrique du 10 septembre 1969.
- **Un site** : le terme Site est utilisé tout au long du texte pour s'appliquer à une variété de site qui inclut les sites planifiés, les sites auto-installés, les centres collectifs, les centres d'accueil et de transit.

### IV. LIMITES

Diverses difficultés ont été rencontrées au cours de cette opération :

- Plusieurs villages étaient inaccessibles à cause de l'insécurité dans les régions de Ménaka, Douentza, Badiangara, Mopti, Tombouctou et Gao.
- Les conditions sécuritaires dans dix-neuf communes des cercles de Gao, Rharouss, Ménaka, Ansongo, Bankass, Djenne, Youwarou, Koro, Douentza, Tominian, Teninkoun accueillants des personnes déplacées internes étaient instables. A cet effet, les déplacements des équipes DTM étaient restreints dans ces communes.

Des stratégies comme le recours aux leaders communautaires, ont permis à la DNDS et à l'OIM de poursuivre les activités sur le terrain. Des efforts ont également été fournis pour renforcer le niveau d'acceptation des enquêteurs dans les zones de couverture par une plus grande interaction avec les membres des communautés en général et les personnes affectées en particulier.

<sup>2</sup> <https://au.int/fr/treaties/african-union-convention-protection-and-assistance-internally-displaced-persons-africa>





# **TENDANCES DES DEPLACEMENTS ET PROFILS DES POPULATIONS**

## V. TENDANCES DES DEPLACEMENTS ET PROFILS DES POPULATIONS

### A. PERSONNES DÉPLACÉES INTERNES

Lors de l'opération de collecte et de mise à jour des données menée en avril 2023, un total de **375 539** PDI a été identifié. Le nombre de PDIs est en effet passé de 412 387 personnes en décembre 2022 (rapport DTM de décembre 2022) à **375 539** en avril 2023. Ainsi de décembre 2022 à avril 2023, une diminution de **36 848** personnes déplacées (environ 9% de diminution) a été constatée.

Tableau I : Déplacés Internes au Mali par région

Région	Ménage	Femme	Homme	Total Individus
BANDIAGARA	15263	43888	38117	82005
MOPTI	16140	39722	33520	73242
TOMBOUCTOU	9370	27610	22343	49953
GAO	9071	23524	16823	40347
MENAKA	8485	18477	20327	38804
SEGOU	9061	19870	14506	34376
KIDAL	3902	11856	10424	22280
SAN	2484	6951	5307	12258
DOUENTZA	1453	3656	2673	6329
KOULIKORO	896	2219	1978	4197
BAMAKO	829	1766	1338	3104
SIKASSO	439	1619	1203	2822
KOUTIALA	310	1189	827	2016
DIOILA	346	854	692	1546
KITA	179	539	487	1026
BOUGOUNI	95	384	336	720
KAYES	116	262	252	514
<b>Total</b>	<b>78 439</b>	<b>204 386</b>	<b>171 153</b>	<b>375 539</b>

Il a été noté en fin avril 2023 une baisse de 9 pour cent du nombre total de PDI, comparé au nombre de PDI dénombrées en décembre 2022. Cette baisse a été plus notée dans les régions de Bandiagara, Douentza, Gao, Mopti, Dioila, Ségou, Tombouctou, Koulikoro, Kita et le District de Bamako. Contrairement aux régions de Ménaka et Kidal, où des augmentations (respectivement de 1,9% et 1,8%) ont été notées en fin avril. De même, le nombre de PDI dénombré dans les régions de San et Sikasso ont connu également de légères hausses au cours de cette même période.

En avril 2023, les régions de Bandiagara (22%), Mopti (20%), Tombouctou (13%), Gao (11%), Ménaka (10%), Ségou (9%) et Kidal (6%) abritent le plus grand nombre de PDI.

En effet, depuis août 2022, avec les efforts de sécurisation des populations par les Forces de défense et de Sécurité, le retour progressif des services sociaux de base dans les régions du centre et du Nord, ainsi nous constatons une réduction du nombre de déplacés internes, passant de 422 620 personnes en août 2022 à 412 287 en décembre 2022 et à 375 539 personnes en avril 2023.



Graphique 1 : Evolution du nombre de PDIs de septembre 2012 au 30 avril 2023

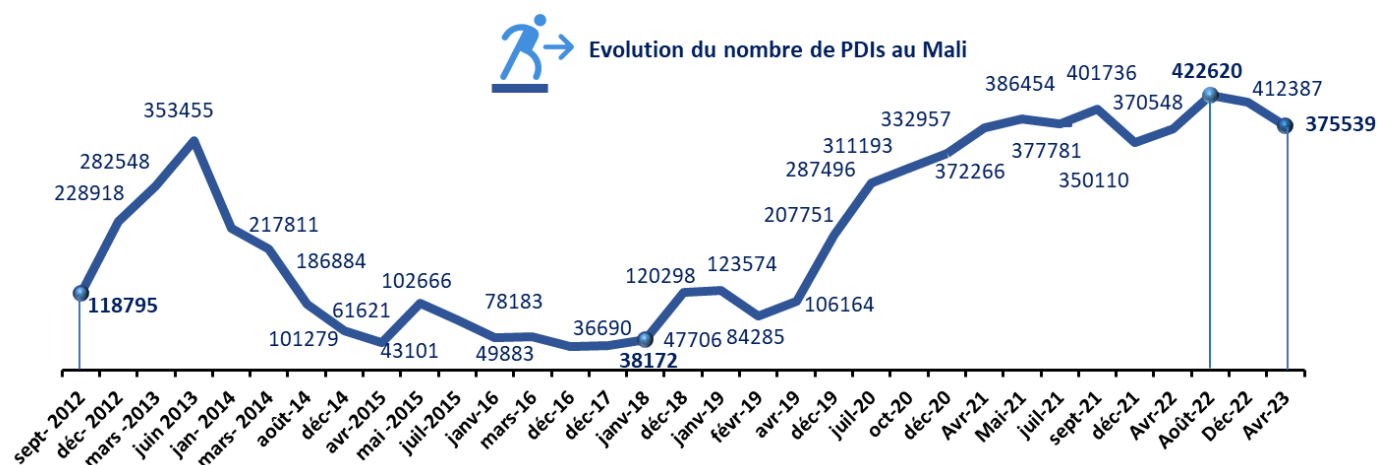


Tableau 2 : Evolution entre décembre 2022 et avril 2023.

Régions	Décembre 2022	Avril 2023	Ecart
	Individus	Individus	Individus
BAMAKO	3590	3104	↓ -486
BANDIAGARA	92112	82005	↓ -10107
BOUGOUNI	720	720	→ 0
DIOILA	2005	1546	↓ -459
DOUMENTZA	12265	6329	↓ -5936
GAO	61435	40347	↓ -21088
KAYES	713	514	↓ -199
KIDAL	14964	22280	↑ 7316
KITA	1430	1026	↓ -404
KOULIKORO	4241	4197	↓ -44
KOUTIALA	2016	2016	→ 0
MENAKA	30928	38804	↑ 7876
MOPTI	84581	73242	↓ -11339
SAN	11226	12258	↑ 1032
SEGOU	35295	34376	↓ -919
SIKASSO	2713	2822	↑ 109
TOMBOUCTOU	52153	49953	↓ -2200
<b>TOTAL</b>	<b>412387</b>	<b>375539</b>	<b>↓ -36848</b>

**LEGENDE**

↑ Augmentation    
→ Stagnation    
↓ Diminution

A partir de janvier 2023 suite à des mises à jour dans différentes localités du pays, à la suite des visites porte à porte par les agents des services déconcentrés du Ministère de la Santé et du Développement Social, pour vérifier la présence physique des personnes Déplacées enregistrées antérieurement par les équipes DTM, nous avons constaté une tendance à la baisse pour atteindre **375 539** individus en avril 2023 soit une réduction de **36 848** personnes déplacées (environ 9%). Cette baisse générale a particulièrement été notée dans les régions de Gao, Tombouctou, Mopti, Bandiagara et Douentza. Cette réduction pourrait s'expliquer par la pacification progressive dans certaines localités du Centre et du Nord et le retour des populations vers leur lieu d'origine à la suite de la sécurisation des villages d'origine. Cela se confirme aussi par le fait que la majorité (94%) des personnes interrogées en décembre 2022 (DTM - rapport d'enquête sur les intentions de retour des personnes déplacées internes) voulaient retourner dans leur localité d'origine.



## Démographie

### Profil démographique des PDI

Tableau 3 : Répartition par tranches d'âges et par sexe des personnes déplacées internes au Mali

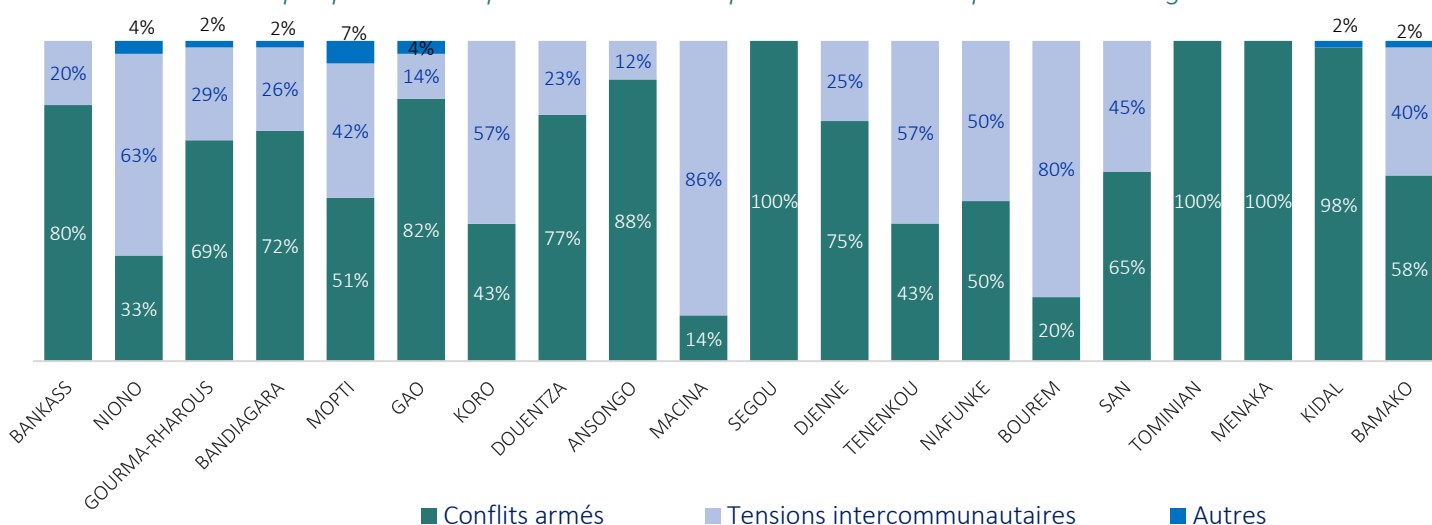
Enfants (0-17 ans)			Adultes (18 -59as)			Personne âgée (59ans et plus)			TOTAL
Filles	Garçons	Total	Femmes	Hommes	Total	Femmes	Hommes	Total	
110 342	105 127	<b>215 469</b>	89 087	61 005	<b>150 092</b>	5 023	4 955	<b>9 978</b>	<b>375 539</b>
29%	28%	<b>57%</b>	24%	16%	<b>40%</b>	2%	1%	<b>3%</b>	<b>100%</b>

Plus de la moitié des personnes déplacées (57%) sont des enfants (âgés de 0 à 17 ans). La population active représente 40 pour cent des déplacées et le reste (3%) des personnes âgées de 59 ans et plus.

## AI. MOTIF DE DEPLACEMENT

En avril 2023, les résultats de l'opération DTM ont montré que les conflits armés (66%), étaient la principale raison de déplacement de la majorité des PDI déplacées dans ces sites. Ces communautés déplacées sont principalement originaires des localités situées dans les cercles de Menaka, Bankass, Gourma-Rharous, Bandiagara, Niono, Douentza, Gao, Ségou, Kidal, San, Djenne et Mopti. Cependant, les tensions inter communautaires (33%) ont été également évoquées comme raison de déplacement par certaines PDI. Les raisons de déplacement liées aux tensions intercommunautaires ont été principalement évoquées par les PDI originaires des localités situées dans les cercles Mopti, Niono, Koro, Macina, Bourem, San et Bankass.

Graphique 2 : Principales raisons de déplacement des PDI par Cercle d'origine

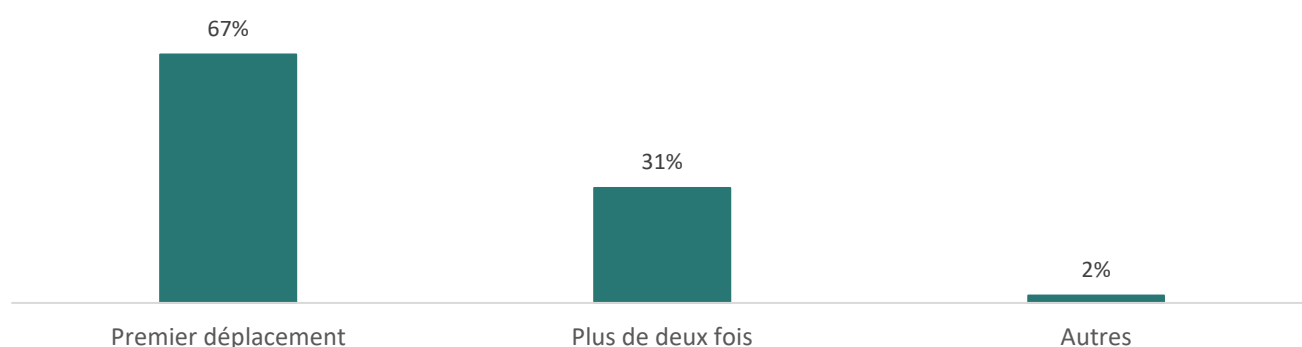


## A2. FREQUENCES DE DEPLACEMENT

En avril 2023, dans plus de deux tiers des lieux de déplacement évalués (67%), la majorité des PDI arrivée dans ces sites était à leur premier déplacement. Cependant, dans un peu plus de trois sites sur dix (31%), des personnes déplacées ont au moins été déplacées deux fois. Elles ont principalement quitté les localités situées dans les cercles de Kidal, Ménaka, San, Bankass, Djenne, Ansongo, Bandiagara, Koro, Niono, Douentza et Bamako.

Par ailleurs, une proportion de 5 pour cent des sites évalués, certains PDI se sont déplacées plus de deux fois. Ces déplacements multiples concernent principalement les PDI originaires des localités situées dans les cercles de Bankass, Bandiagara, Koro, Niono, Douentza, Ansongo et Gao.

Graphique 3 : Fréquence de déplacement de la majorité des ménages déplacés



## A3. PERIODE DE DEPLACEMENT

L'évaluation d'avril 2023 a montré que parmi l'ensemble des déplacements recensés entre janvier et décembre 2022, représentent 19 pour cent du total, alors que les déplacements effectués sur toute l'année 2021 représentent 25 pour cent du total et recensés entre janvier et avril 2023, représentent 4 pour cent du total. Alors qu'on observe une baisse des nouvelles arrivées de personnes déplacées internes dans les régions de Mopti, Ségou, Kayes, Tombouctou, depuis le début de l'année, le nombre de nouvelles arrivées de PDI ne cesse d'augmenter dans les régions de Ménaka et Kidal en raison d'une recrudescence des violences qui continuent de survenir, y compris jusqu'à cette période d'évaluation dans la région de Ménaka.



# RÉPARTITION DES PDIS PAR RÉGION ET PAR CERCLE

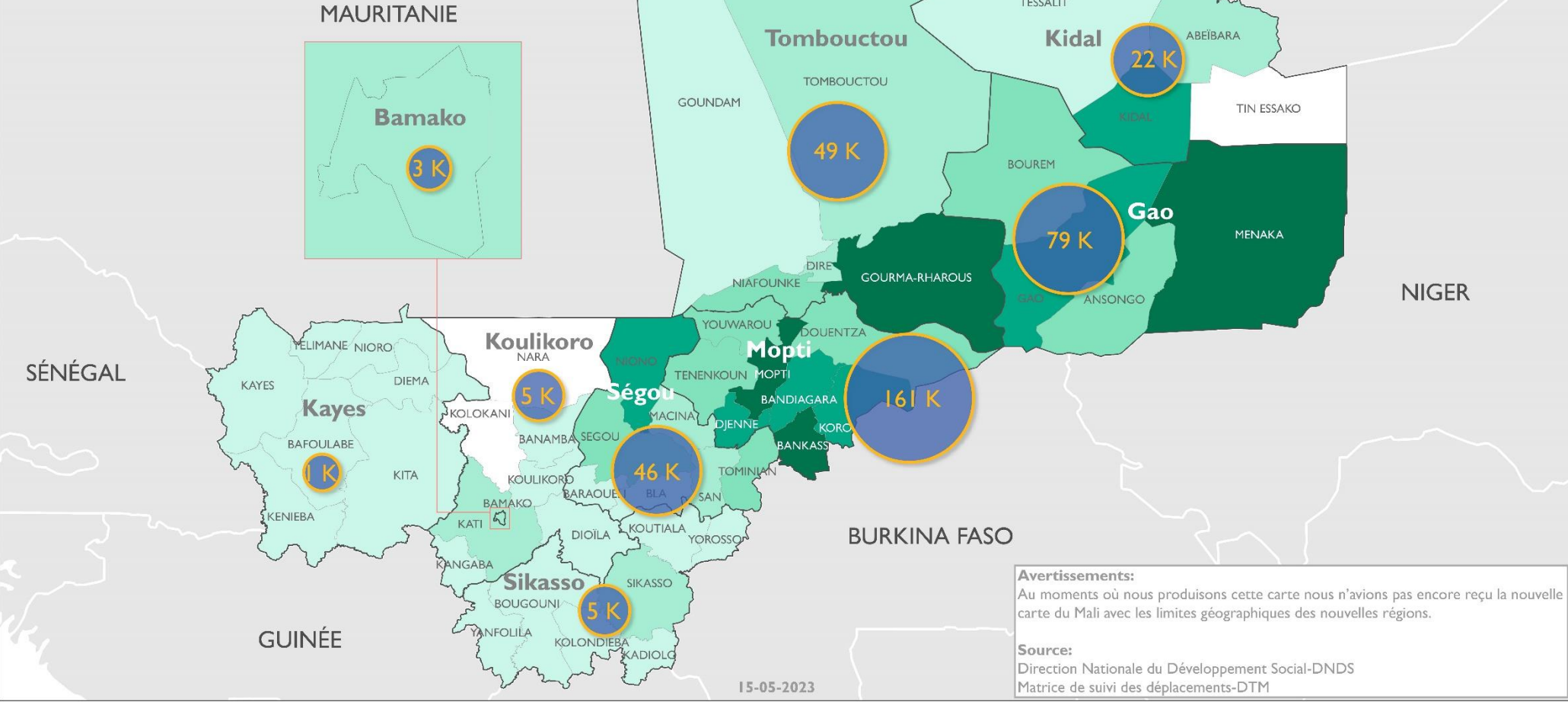


**X K** PDI par région (en millier)

## PDI

### Individus

- < 1700
- 1700 - 6300
- 6301 - 15000
- 15001 - 28000
- 28001 - 44000



**Avertissements:**  
 Au moments où nous produisons cette carte nous n'avions pas encore reçu la nouvelle carte du Mali avec les limites géographiques des nouvelles régions.

**Source:**  
 Direction Nationale du Développement Social-DNDS  
 Matrice de suivi des déplacements-DTM



# **PDI<sub>s</sub> RETOURNEES**

## B. PDI<sup>s</sup> RETOURNÉES

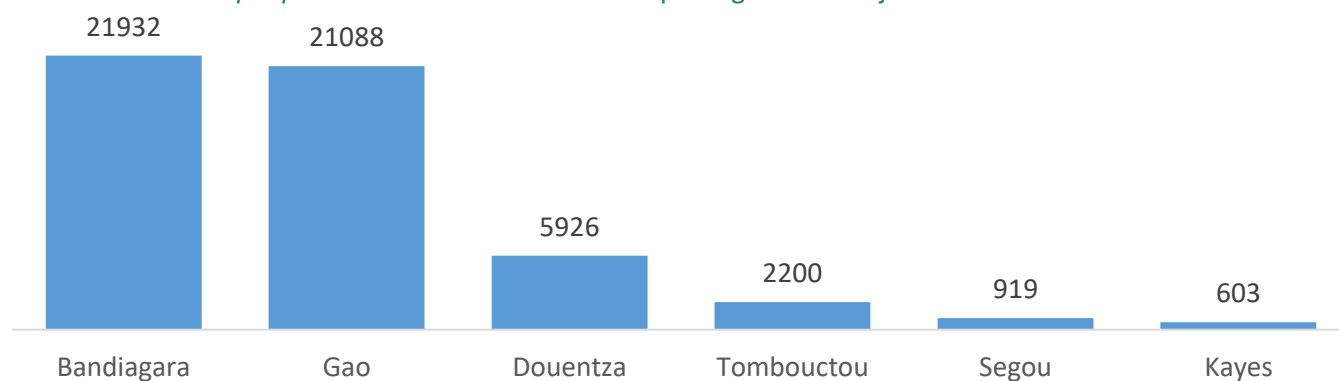
Dans le cadre de l'évaluation DTM, une PDI retournée est considérée comme une personne, anciennement déplacée interne, qui est rentrée de façon permanente dans son lieu d'origine. Selon les résultats de l'évaluation, il y a **776 315<sup>3</sup>** PDI retournées au Mali entre juillet 2013 et avril 2023.

Tableau 4 : Nombre Cumulé de PDI<sup>s</sup> retournées par région de juillet 2013 au 30 avril 2023

Région	Ménage	Femme	Homme	Individus
TOMBOUCTOU	71413	182219	150479	332698
GAO	45279	124411	101435	225846
MENAKA	16932	40696	33687	74383
BANDIAGARA	11133	26427	21228	47655
SEGOU	9408	22138	18504	40642
DOUENTZA	7784	18610	16395	35005
MOPTI	3685	6997	5692	12689
KIDAL	1114	2899	2561	5460
KAYES	312	974	963	1937
<b>TOTAL</b>	<b>167 060</b>	<b>425 371</b>	<b>350 944</b>	<b>776 315</b>

Durant les quatre premiers mois de l'année 2023 au total 52 268 PDI retournées ont été dénombrées au Mali. Les cercles de Badiangara, Gao, Douentza, Niafunke, Niono, Kayes et Kita ont observé le plus grand nombre entre janvier et avril 2023.

Graphique 4 : Situation PDI retournées par région du 1er janvier au 30 avril 2023



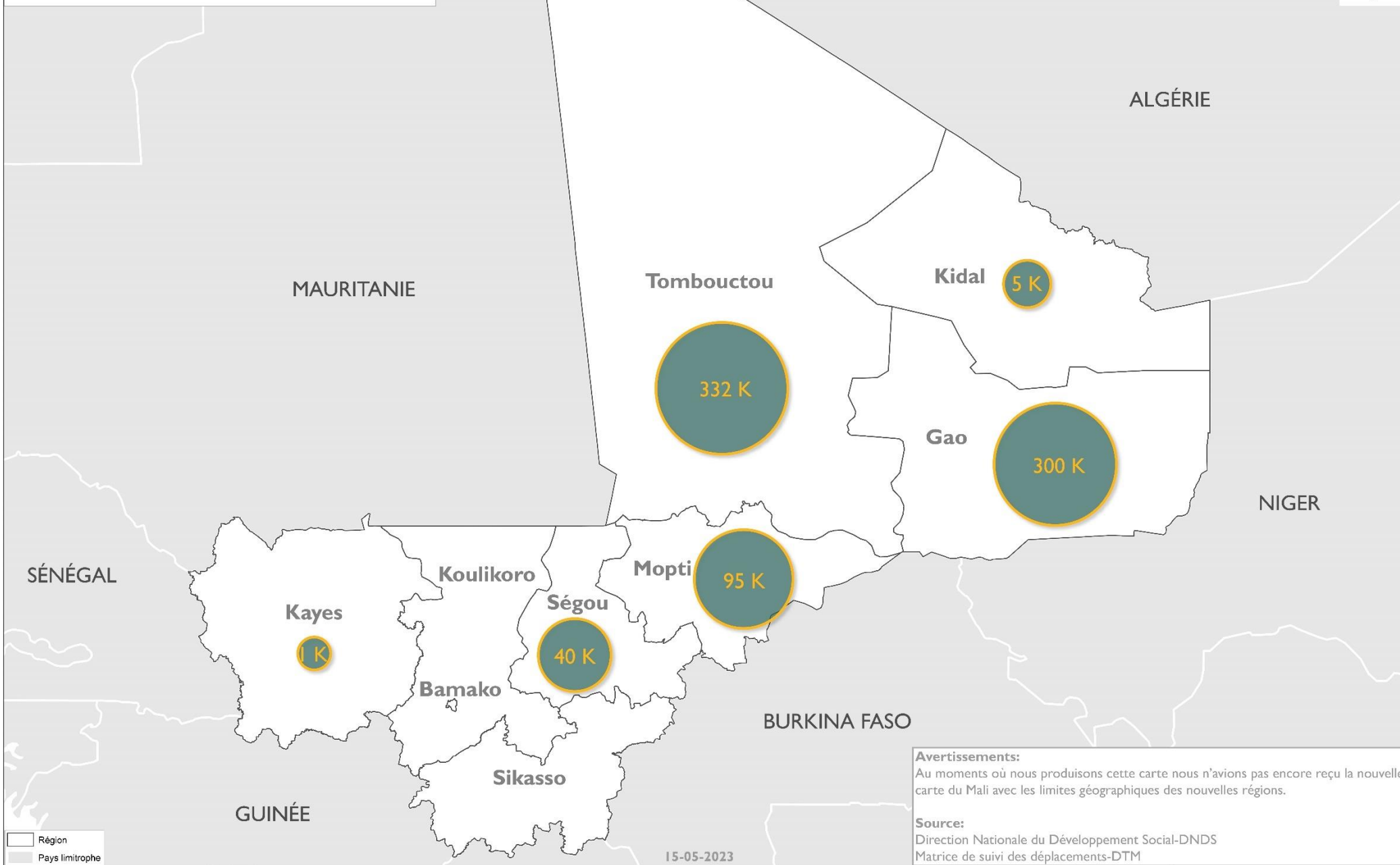
S'agissant des moyens de subsistance, les informations recueillies montrent que 27 pour cent de PDI<sup>s</sup> retournées dépendent encore de l'assistance humanitaire. Les propres productions viennent en appuis. A défaut, les ménages recourent aux ventes de certains biens domestiques pour leur survie. L'insuffisance de surface aménagée, le manque d'intrants agricoles sont les principaux problèmes qui grèvent à la production agricole chez les PDI<sup>s</sup> retournées (principalement le cercle de Niono dans la zone Office du Niger). Ainsi, très peu (13%) sont ceux qui sont dans la possibilité de réaliser quelques productions agricoles en quantités suffisantes. Concernant l'élevage, le nombre des ménages retournés qui déclarent être en possession des animaux reste très faible (10%).

<sup>3</sup> Cet indicateur est calculé sur une base cumulée croissante. Les retournés au Mali n'ont pas encore atteint le niveau de réintégration optimale respectant les standards de développement durable.



**X K** PDI retournée par région (en millier)

## RÉPARTITION DES PDI RETOURNÉES PAR RÉGION



□ Région  
■ Pays limitrophe

15-05-2023

**Avertissements:**  
Au moments où nous produisons cette carte nous n'avions pas encore reçu la nouvelle carte du Mali avec les limites géographiques des nouvelles régions.

**Source:**  
Direction Nationale du Développement Social-DNDS  
Matrice de suivi des déplacements-DTM

# REFUGIES, RAPATRIES



## C. REFUGIES

### CI. REFUGIES MALIENS

Tableau 5 : Réfugiés - Estimation du nombre de réfugiés maliens au 30 avril 2023

Pays d'asile	Nombre de réfugiés	Date de mise à jour
Mauritanie	102190	31 mars 2023
Niger	66103	30 avril 2023
Burkina Faso	35869	30 avril 2023
Nigéria	145	30 avril 2023
Togo	71	31 mars 2023
Guinée	9	31 mars 2023
<b>Total</b>	<b>204 387</b>	<b>30 avril 2023</b>

Source : UNHCR (<https://data2.unhcr.org/fr/countries/>)

## C2. REFUGIES AU MALI

Tableau 6 : Réfugiés - Estimation du nombre de réfugiés et demandeurs d'asile au Mali à la du 30 avril 2023

Pays d'asile	Nombre de réfugiés	Date de mise à jour
Burkina Faso	27794	30 avril 2023
Niger	19547	30 avril 2023
Mauritanie	14952	30 avril 2023
République centrafricaine	1232	30 avril 2023
Demandeur d'asile	885	30 avril 2023
République démocratique du Congo	281	30 avril 2023
Autre non spécifié	137	30 avril 2023
Congo	36	30 avril 2023
<b>Total</b>	<b>64 864</b>	<b>30 avril 2023</b>

Source : UNHCR, CNCR (<https://data2.unhcr.org/fr/countries/>)

Tableau 7 : Réfugiés - Estimation du nombre de réfugiés et demandeurs d'asile par région au 30 avril 2023

Régions	Nombre de réfugiés	Date de mise à jour
Kayes	14916	30 avril 2023
Ménaka	14617	30 avril 2023
Gao	13178	30 avril 2023
Mopti	10532	30 avril 2023
Tombouctou	8479	30 avril 2023
Bamako	2886	30 avril 2023
Ségou	229	30 avril 2023
Sikasso	27	30 avril 2023
<b>Total</b>	<b>64 864</b>	<b>30 avril 2023</b>

Source : UNHCR, CNCR (<https://data2.unhcr.org/fr/countries/>)



## D. RAPATRIÉS

Le Haut-Commissariat des Nations Unies pour les Réfugiés soutient les autorités maliennes à travers la DNDS dans l'identification et l'opérationnalisation de 28 points d'enregistrement des rapatriés dans les régions Gao, Kidal, Ménaka, Mopti, Ségou, Tombouctou et le District de Bamako.

A noter que l'enregistrement des rapatriés se fait par la DNDS en coordination avec l'UNHCR, l'OMS et les Directions régionales de la Santé, afin de prendre toutes les dispositions nécessaires pour prévenir la propagation de la COVID-19.

Tableau 6 : Nombre de rapatriés enregistrés regroupés par régions de retour et par anciens pays d'accueil - au 30 avril 2023

Ancien Pays d'accueil →	Algérie	Burkina Faso	Ghana	Guinée	Mauritanie	Niger	Nigéria	Togo	Tunisie	Total général
Région de Destination ↓	Individus	Individus	Individus	Individus	Individus	Individus	Individus	Individus	Individus	Individus
TOMBOUCTOU	2998	15709		2	19054	379		6		38148
GAO	2380	12737			90	7373	1		1	22582
MENAKA	287	22			9	15649				15967
DOUMENTZA		3469			29					3498
KIDAL	1997	48			8					2053
SÉGOU		128	1		1077	41				1247
MOPTI		62			675	4				741
BAMAKO	132	432			43	28	6	5		646
KOULIKORO	65	110			29	1				205
BANDIAGARA		46			4					50
SAN		5								5
DIOILA		4								4
<b>Grand Total</b>	<b>7859</b>	<b>32772</b>	<b>1</b>	<b>2</b>	<b>21018</b>	<b>23475</b>	<b>7</b>	<b>11</b>	<b>1</b>	<b>85146</b>

A la suite des mises à jour, le nombre de rapatrié est estimé à **85 146** individus au 30 avril 2023. Les rapatriés dépendent fortement de l'assistance humanitaire. Ils ont vécu sous cette forme d'assistance pendant leur séjour en déplacement. Ils ne doivent pas compter sur cela durant toute leur vie. Dans le cadre de leur réinsertion socioéconomique, des actions de relèvement et de financement d'activités génératrices de revenus doivent être réalisés pour leur stabilité au retour.

Graphique 5 : Répartition des Rapatriés par sexe au 30 avril 2023



La population rapatriée est constituée de 52 pour cent de femmes et 48 pour cent d'hommes. Par ailleurs, 37 pour cent des personnes rapatriées sont des enfants (âgés de 0 à 17 ans), les adultes (18 à 59 ans) représentent 55 pour cent et les personnes âgées représentent 8 pour cent de la population rapatriée.





# **SITUATIONS ET BESOINS MULTISECTORIELS**

## VI. SITUATIONS ET BESOINS MULTISECTORIELS



### INTRODUCTION

Cette évaluation vise à identifier les différents besoins des populations déplacées dans des secteurs critiques tels que la santé, l'éducation, l'alimentation, l'abri, la protection, l'eau, l'assainissement, et autres. Cela aide à déterminer les actions prioritaires à mener pour répondre aux besoins réels de ces personnes affectées par la crise humanitaire au Mali.

L'opération d'avril 2023, a couvert 329 localités de déplacement réparties dans les régions de Bandiagara, Diola, Douentza, Gao, Koulikoro, Ménaka, Mopti, San, Ségou, Tombouctou et le District de Bamako. Elle a atteint 19 cercles et 69 communes accueillant des personnes déplacées à travers ces différentes régions.

Cette partie du rapport traite des données de la sous composante « d'Évaluation Multisectorielle des Lieux de Déplacement (MSLA en anglais) » du rapport DTM mise en œuvre en avril 2023. Elle concerne l'évaluation des besoins multisectoriels des personnes déplacées internes au Mali.

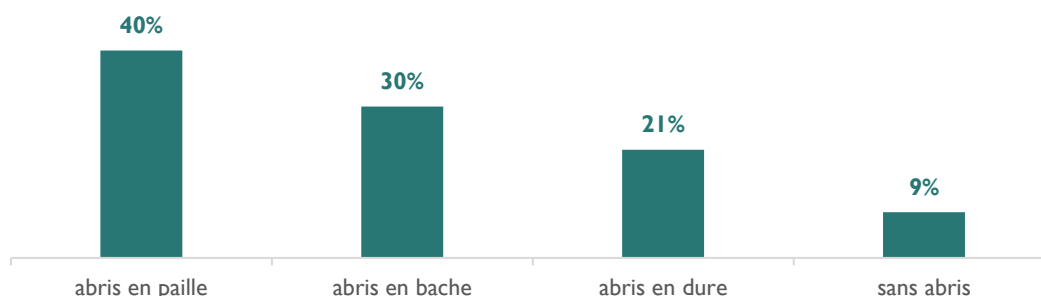




L'analyse des besoins multisectoriels des ménages déplacés dans les sites évalués a révélé que la plupart (40%) des ménages vivent dans des habitations en paille ou en tôle, 30 pour cent dans des abris en bâche ou tente, et 21 pour cent dans des abris en mur solide. Cependant, une proportion non négligeable (9%) des ménages sont sans abri.

Parmi les ménages sans abri, environ 41 pour cent se trouvent principalement dans la commune de Socoura dans la région de Mopti, 24 pour cent dans la région de Gao répartis entre les communes de Anchawadi, Commune De Gao, Gounzoureye et N'tillit, 12 pour cent dans la commune de Ménaka, suivis respectivement par les communes d'Ansongo, Douentza et Gourma-Rharous.

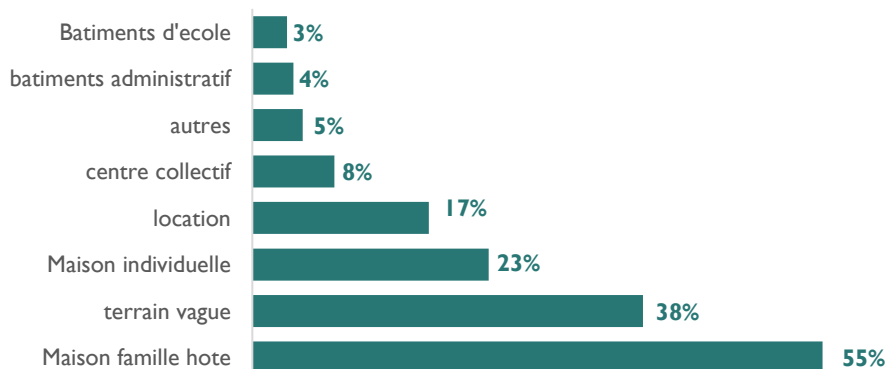
Graphique 6 : Répartition des ménages déplacés selon les types d'abris



Les abris les plus courants sont dans les foyers d'accueil, représentant plus de la moitié des sites soit 55 pour cent, notamment dans les localités de Bankass, Mopti, Niono, Gourma-Rharous, Ségou, Bandiagara et Koro.

Sur 38 pour cent des sites, les abris se situent sur des terrains vagues dans les zones de Gourma-Rharous, Mopti, Gao, Bourem, Niono et Ansongo. Cependant, dans certaines zones (23%), les personnes déplacées vivent dans des maisons individuelles ou dans des maisons louées (17%).

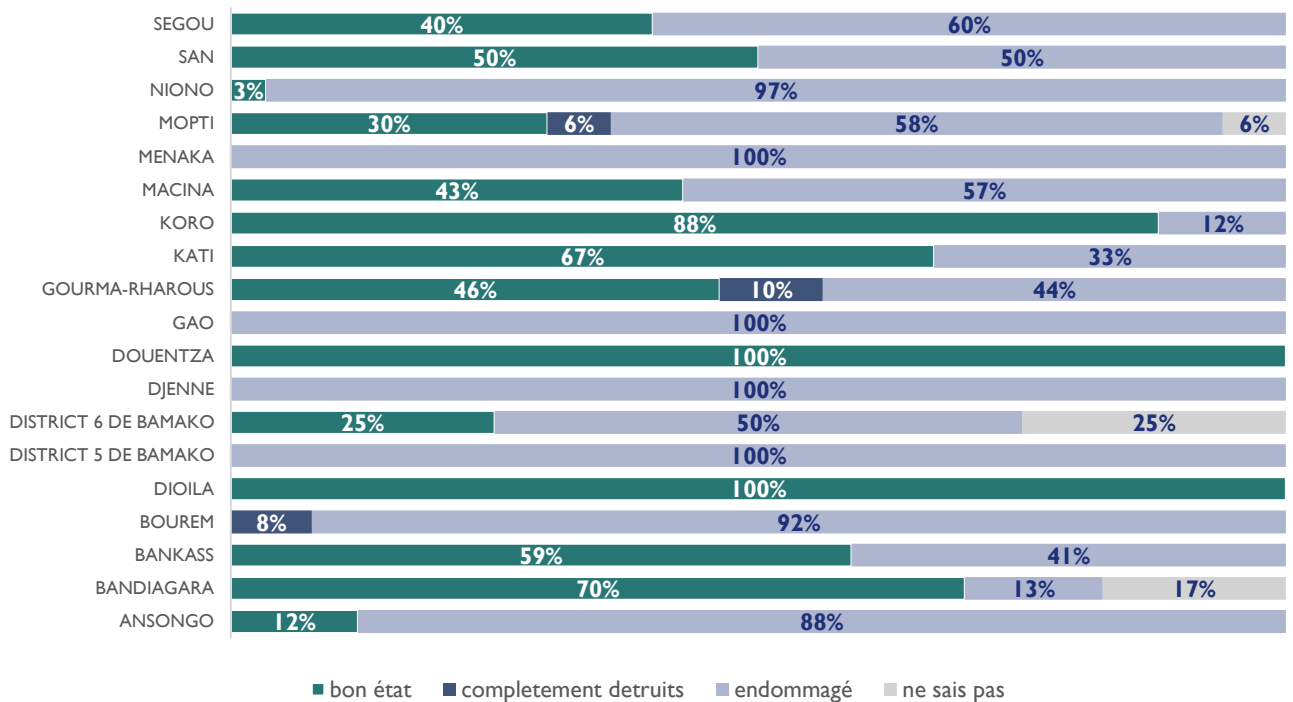
Graphique 7 : Les types d'abris les plus courant dans les sites (choix multiples)



La plupart des abris sur 41 pour cent des sites sont toujours en bon état. Toutefois, dans plus de la moitié des sites évalués (52%), la majorité des abris sont endommagés ou complètement détruits pour seulement 2 pour des sites. Les cercles les plus touchés par les abris endommagés ou détruits sont principalement Ménaka, Gao, Djenne, Bamako, Ansongo, Bourem, Ségou et Niono.

Des risques d'expulsion de personnes de leurs abris dans les six mois suivant la période d'évaluation sont mentionnés dans 28 pour cent des sites. Ceux-ci sont plus concentrés dans les cercles de Mopti, Niono, Gourma-Rharous, Bamako, Bandiagara, Bankass, Gao, Bourem, San et Ansongo.

Graphique 8 : État de la majorité des abris des PDI dans les sites par cercle de déplacement





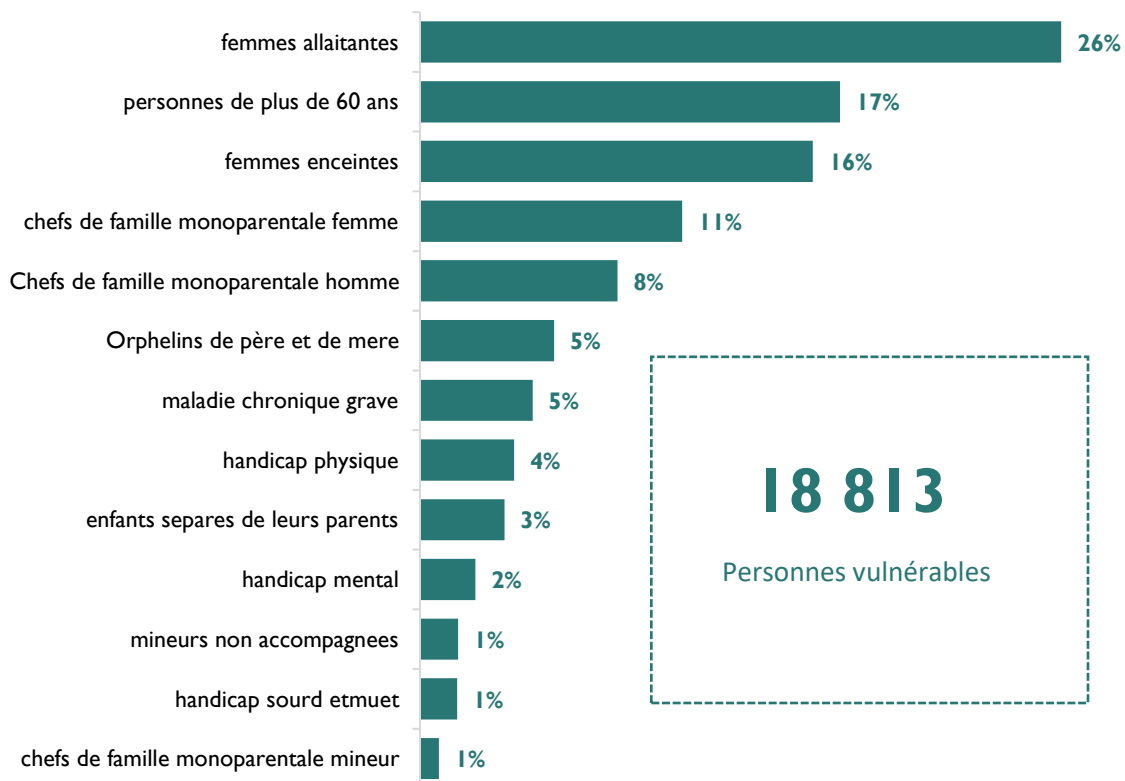




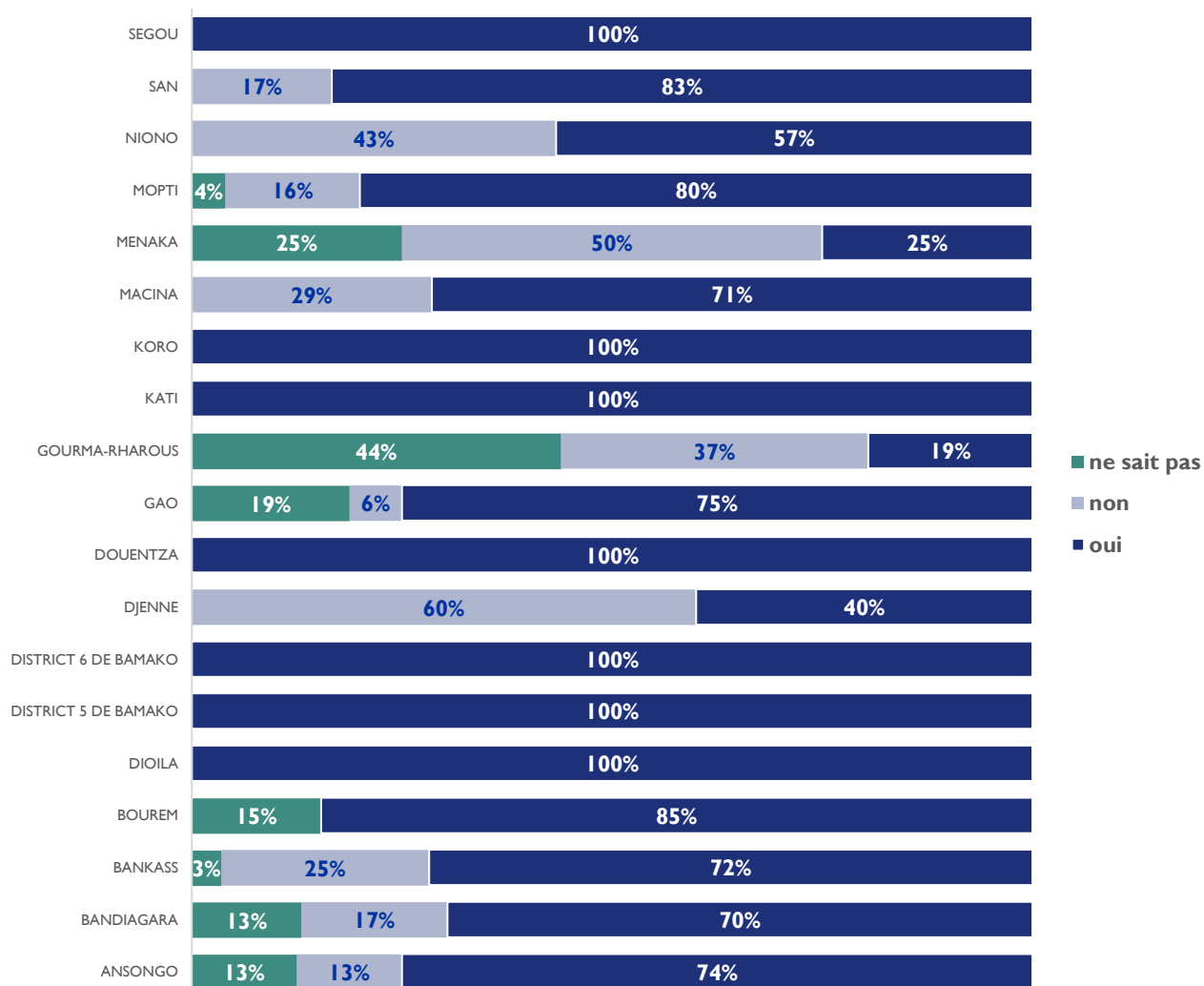
## PROTECTION

L'estimation du nombre total de personnes vulnérables sur les sites de déplacement évalués en avril 2023 est de **18 813**. Ce nombre comprend 26 pour cent de femmes allaitantes, 17 pour cent de personnes âgées de plus de 60 ans, 16 pour cent de femmes enceintes, 11 pour cent de chefs de famille monoparentales femmes et d'autres groupes, tels que démontrés sur la figure ci-dessous.

Graphique 9 : Proportion de personnes vulnérables vivant dans les sites de déplacement



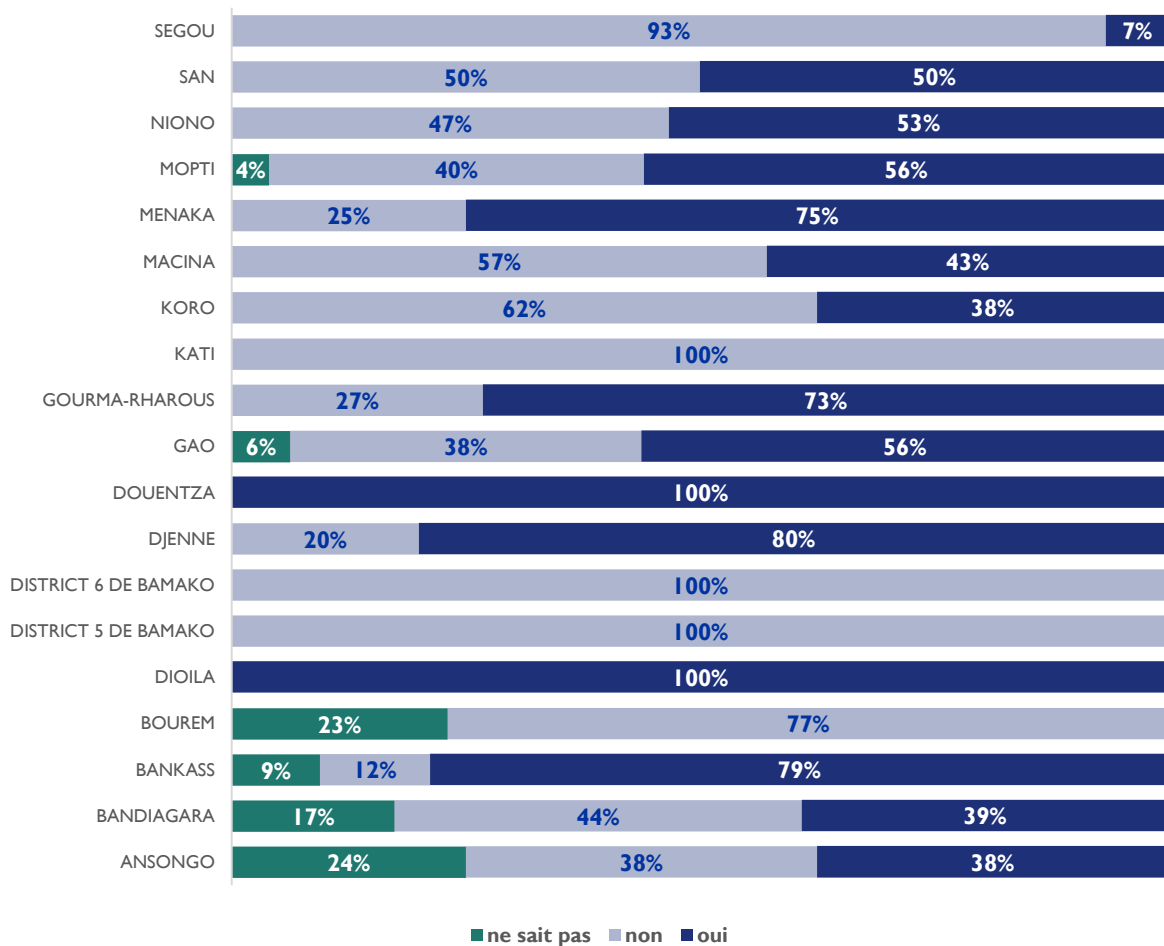
Graphique 10 : Perception de la sécurité des personnes déplacées dans les lieux de déplacement en fonction du cercle.



La majorité des personnes déplacées dans 57 pour cent des sites évalués disposaient au moins d'un document d'identification, comme un acte de naissance, un permis de conduire, un passeport ou une carte NINA.

En revanche, dans 36 pour des sites évalués, la majorité des personnes n'avaient aucun document d'identification. Les raisons les plus souvent mentionnées pour ne pas avoir de pièce d'identité sont la perte du document pendant les déplacements ou les conflits (31%), le manque de moyens financiers (25%), l'absence de bureaux d'émission (16%), la méconnaissance de l'importance de la documentation (15%), et le manque d'intérêt (6%). Les principales zones concernées se situent dans les cercles de Kati, Ségou, Bourem, Macina, Koro, San, Niono, ainsi qu'à Bamako.

Graphique 11 : Disponibilité de documents d'identification chez les ménages déplacés selon les cercles de déplacement



## EAU HYGIENE ET ASSAINISSEMENT

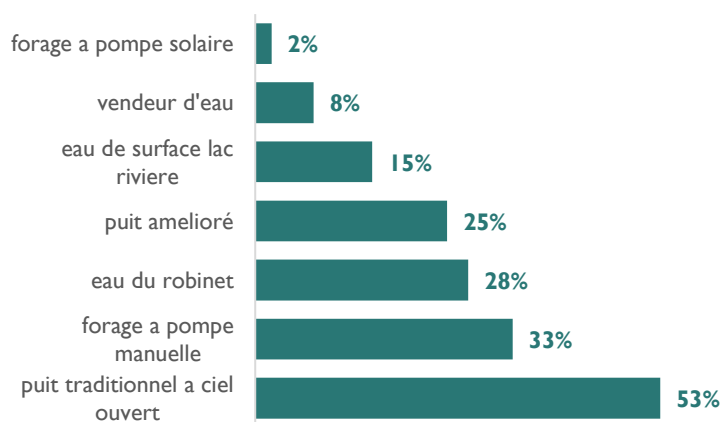
L'évaluation des besoins pendant cette période a permis d'identifier que les ménages des sites évalués se procuraient principalement de l'eau à partir de puits à ciel ouvert (53 % des sites), de forages à pompe manuelle (33 %), de l'eau du robinet (28 %), de puits améliorés (25 %) et, dans certains cas, en achetant de l'eau.

Vingt-sept pour cent des sites avaient une source d'eau sur place, tandis que 33 pour cent étaient à moins de 10 minutes de marche à pied.

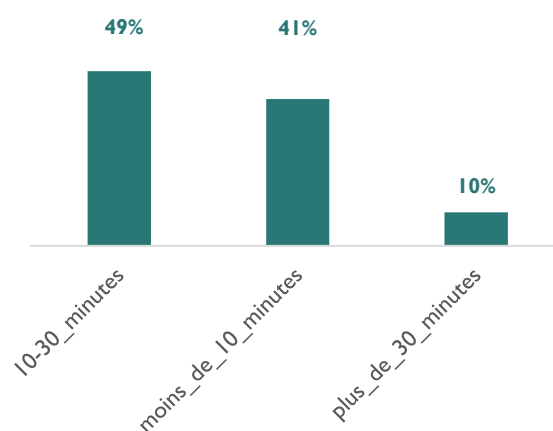
Cependant, certains sites avaient des sources d'eau éloignées, situées entre 10 et 30 minutes (34%) ou plus de 30 minutes de marche (6%). La plupart des sites ayant des problèmes d'accès à l'eau ont été identifiés dans les cercles de Bankass, Mopti, Gourma-Rharous, Niono, Bandiagara, Gao, Ségou et Koro.

Dans près de 41 pour cent des sites, les déplacés ont un temps d'attente pour accéder à l'eau inférieur à 10 minutes, tandis que dans 49 pour cent des sites, il faut entre 10 et 30 minutes d'attente sur le point d'eau. Cependant, sur une minorité de sites, principalement situés à Bankass, Gourma-Rharous, Gao, Mopti, Koro, Bandiagara, Bourem, il faut plus de 30 minutes de temps d'attente pour accéder à l'eau.

Graphique 12 : Sources principales d'approvisionnement en eau pour les ménages (choix multiples).



Graphique 13 : Durée moyenne d'attente au niveau des sources d'eau

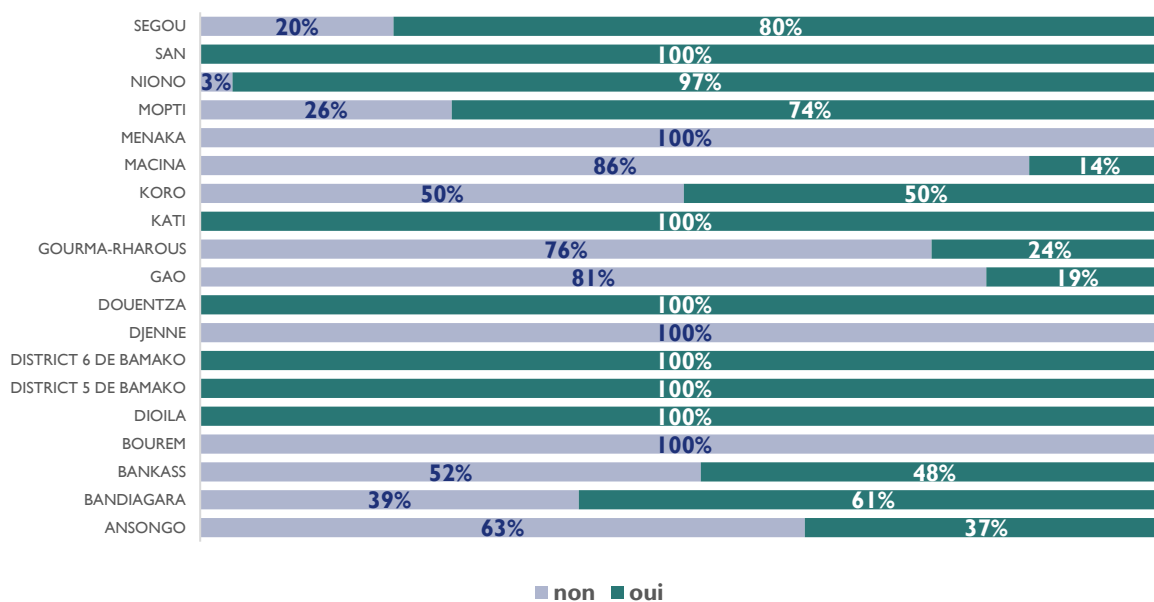


Les résultats de l'évaluation montrent que 48 pour cent des sites n'ont pas de problème lié à la qualité de l'eau. Tandis que les personnes déplacées dans les sites situés dans les cercles de Gourma-Rharous, Bankass, Niono, Mopti, Gao, Bourem et San, sont confrontés à des problèmes de qualité de l'eau, notamment de l'eau malodorante (18%), avec un goût désagréable (34%), de l'eau non potable (29%) et de l'eau trouble ou brune (11%).

L'évaluation a montré que seulement 46 pour cent des sites n'ont pas de latrines, alors que 54 pour cent en disposent. Les sites sans latrines sont surtout situés dans les cercles de Ménaka, Djenne, Bourem, Macina, Gao, Gourma-Rharous, Ansongo et Bankass.

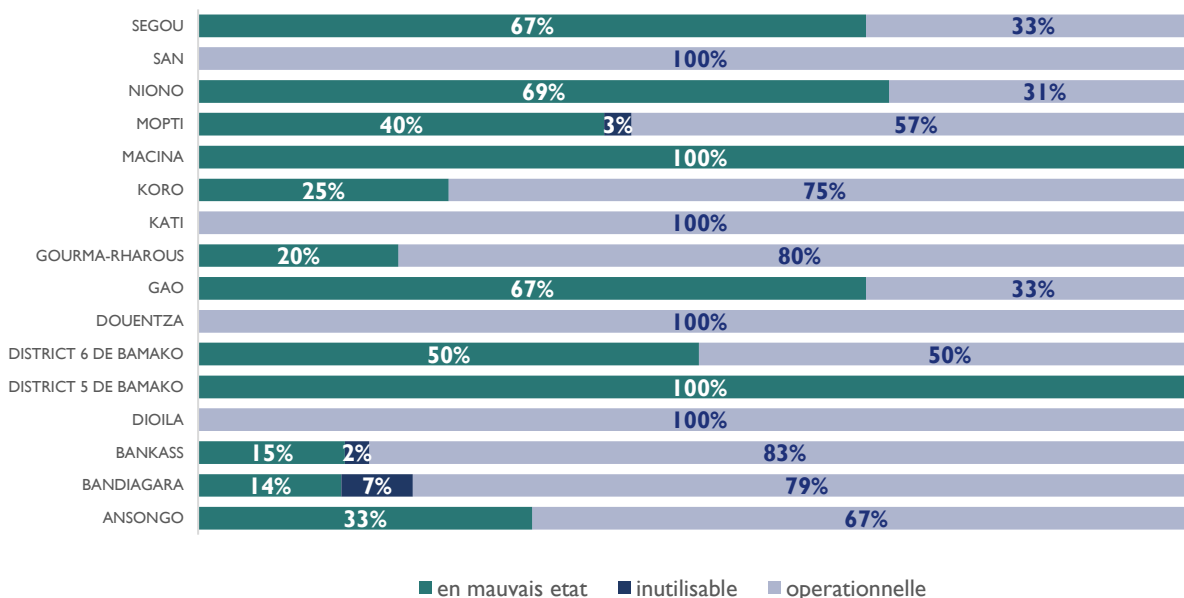


Graphique 14 : Disponibilité des Latrines sur les sites de déplacement en fonction des cercles



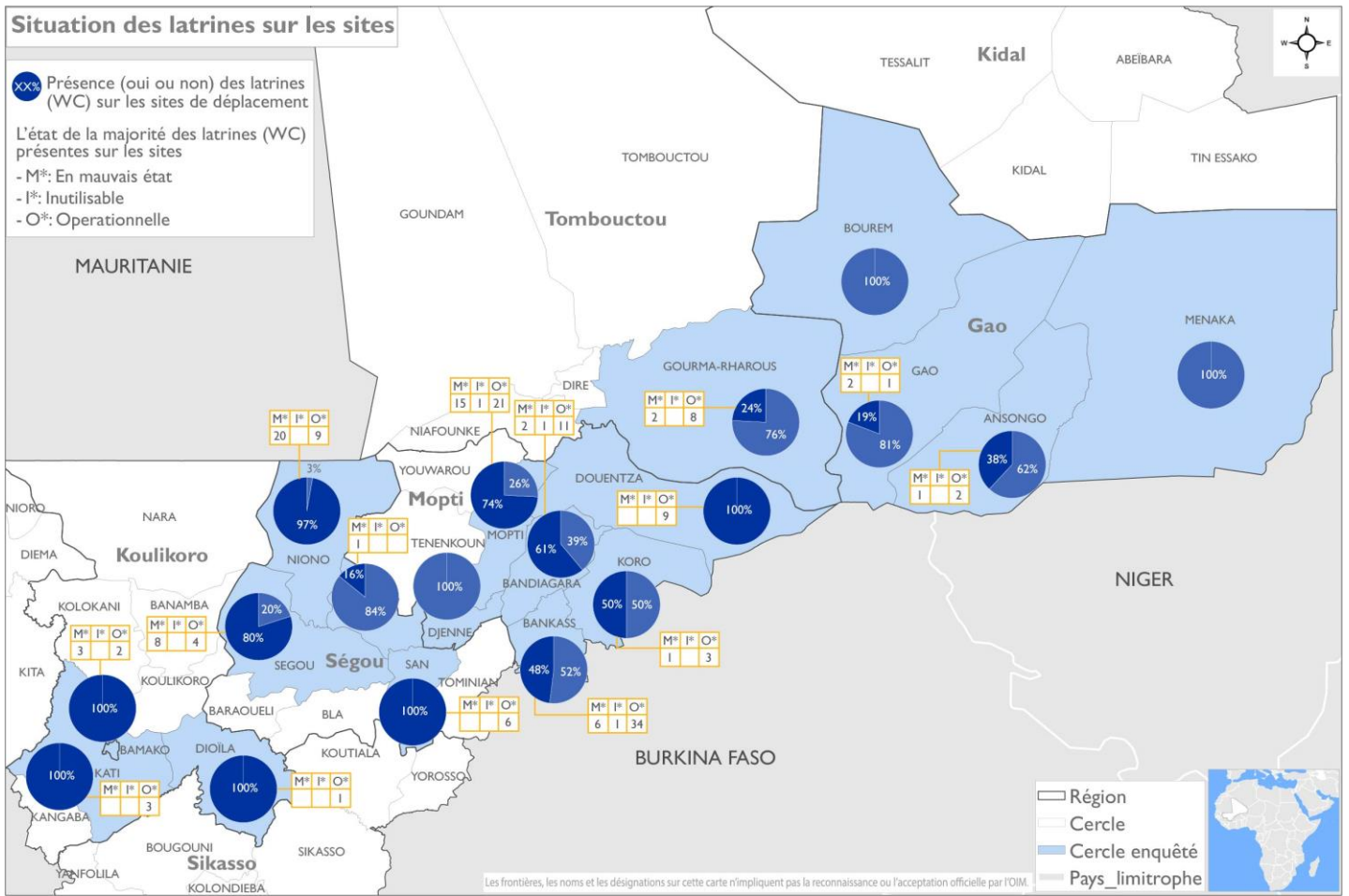
La plupart des sites équipés de latrines (soit 64%) sont fonctionnels, mais certaines latrines dans les zones de Bamako, Macina, Niono, Ségou, Gao, Mopti, Bandiagara et Bankass sont en mauvais état ou peu utilisables.

Graphique 15 : Etat de la majorité des latrines en fonction des cercles



De plus, hommes et femmes partagent les mêmes latrines pour leurs besoins dans 82 pour des sites, et ces latrines ne peuvent pas être verrouillées de l'intérieur dans un grand nombre de sites.

En ce qui concerne l'accès aux toilettes, aux sources d'eau et aux aires de défécation, plus de 84 pour cent de ces zones ne sont pas éclairées la nuit. Néanmoins seulement 10 pour cent des sites présentent des risques pour les enfants, les femmes et les personnes vulnérables pour accéder aux zones. Les risques les plus importants, dans l'ordre, sont les agressions physiques, les enlèvements, les violences sexuelles, les harcèlements et les discriminations.





## EDUCATION

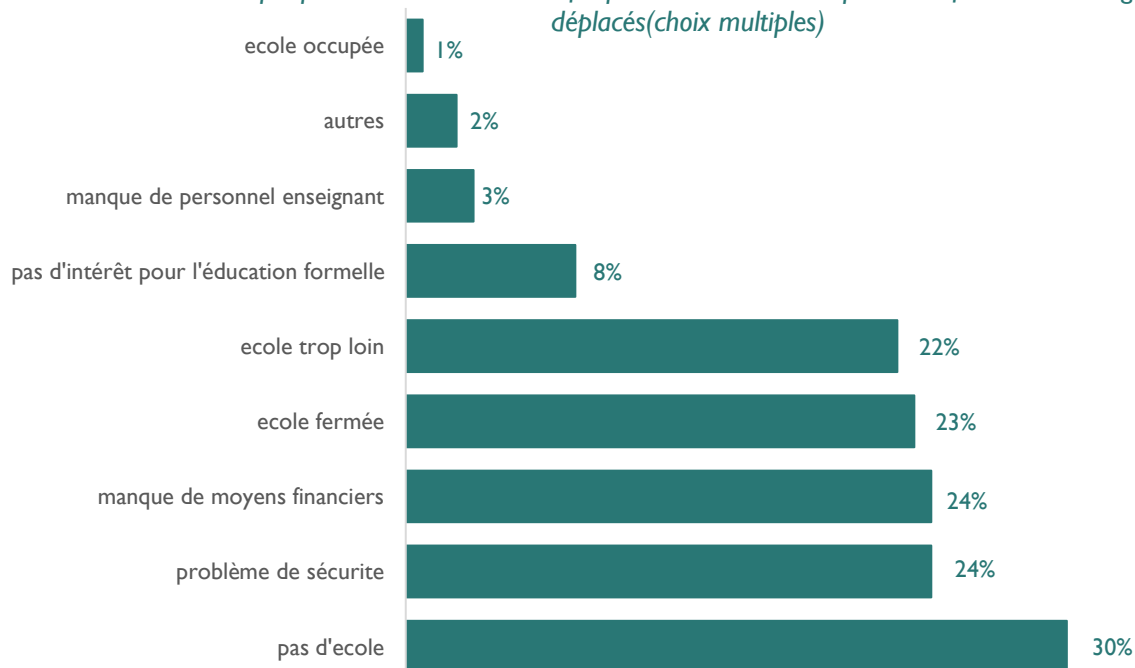
L'éducation des enfants des ménages PDI sur certains sites reste un défi. Juste 9 pour cent des sites ont tous les enfants scolarisés, et 52 pour cent en ont une partie des enfants déplacés qui fréquentent l'école, notamment les sites de Bamako, Koro, Ségou, Douentza, Bandiagara, San.

Sur 58 pour cent des sites où les enfants sont scolarisés, il faut entre 10 à 30 minutes de marche à pied pour arriver à l'école, souvent plus de 30 minutes à 1 heure (19%) ou même plus de 2 heures (2%). Parmi ces enfants, plus de 80 pour cent fréquentaient l'école dans leurs zones d'origine avant leur déplacement vers les sites.

Au moment de l'évaluation, aucun des enfants dans 39 pour cent des sites, principalement à Bourem, Diola, Ménaka, Gourma-Rharous, Gao et Ansongo, ne fréquentaient l'école.

Les raisons de la non-fréquentation d'une école par les enfants des ménages déplacés peuvent inclure : le manque d'établissements scolaires accessibles, des problèmes de sécurité, la distance de l'école, la nécessité de payer les frais d'inscription, la fermeture de l'école, un manque d'intérêt pour l'éducation formelle, un manque de personnel enseignant qualifié, etc.

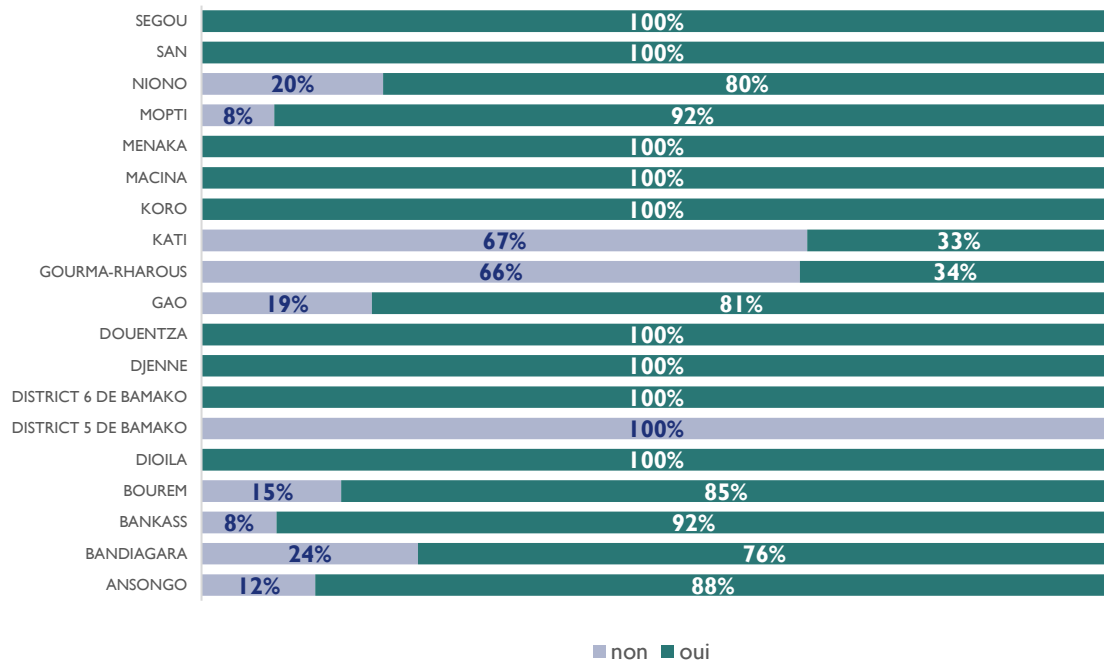
Graphique 16 : Raisons de non fréquentation des écoles par les enfants des ménages déplacés (choix multiples)





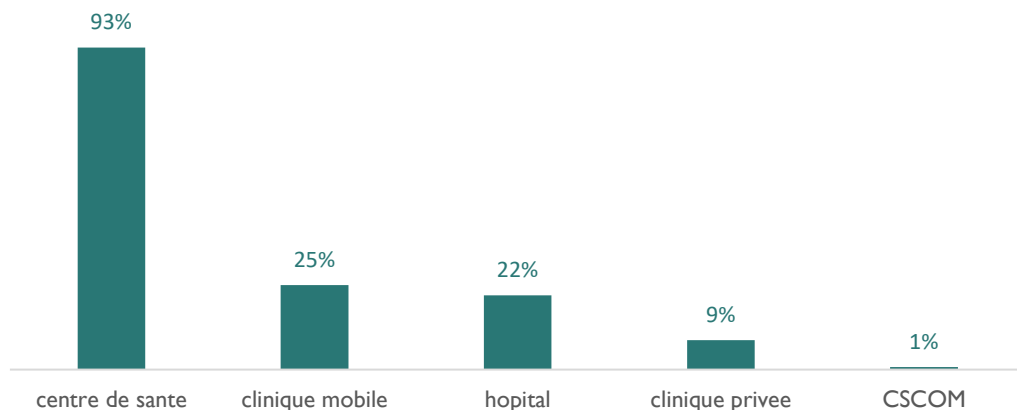
Selon les résultats de l'évaluation, dans 82 pour cent des sites évalués, les ménages déplacés ont accès à des soins médicaux. Toutefois, dans 18 pour cent des sites, l'accès à ces services n'est pas disponible. Les localités les plus touchées par ce manque d'accès sont la commune 5 de Bamako (Guarantiguibougou), Kati, Gourma-Rharous, Niono, Bandiagara, Gao, Bourem, Ansongo et Mopti.

Graphique 17 : Disponibilité de l'accès aux services de santé pour les ménages en fonction des cercles



Parmi les sites où les ménages peuvent accéder aux services de santé, ceux-ci sont presque entièrement des centres de santé (93%). D'autres types de services, tels que les cliniques mobiles (25%), les hôpitaux (22%) et souvent des cliniques privées (9%), sont également accessibles par les ménages dans ces sites.

Graphique 18 : Types de services de santé disponibles(choix multiples)





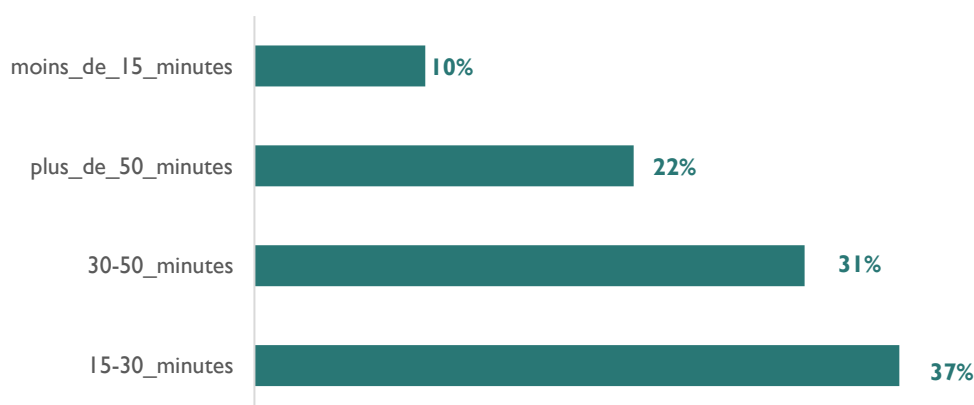
Les services de santé sont disponibles dans 82 pour cent des sites évalués en dehors de leur localité de déplacement, tandis que 18 pour cent des services peuvent être accessibles sur place.

Pour les services situés en dehors du site, 10 pour cent des sites sont à moins de 15 minutes de marche d'un centre de santé, 37 pour cent se situent entre 15 et 30 minutes de marche. Tandis que 32 pour cent se situent entre 30 et 50 minutes de marche et 22 pour cent se situent à plus de 50 minutes de marche.

Les sites qui sont confrontés à la difficulté de la distance pour accéder aux services de santé se situent principalement à Kita, Diola, Commune 6 de Bamako, Ansongo, Bourem, Gao, Et Gourma-Rharous.

Les personnes déplacées ayant accès à ces services les utilisent très régulièrement en cas de besoin sur 55 pour cent des sites où les services sont disponibles, et de manière hebdomadaire sur 21 pour cent de ces sites. Cependant, près de 14 pour cent n'utilisent ces services que rarement, voire jamais (3%).

*Graphique 19 : Distance pour atteindre le service médical le plus proche en dehors du site*

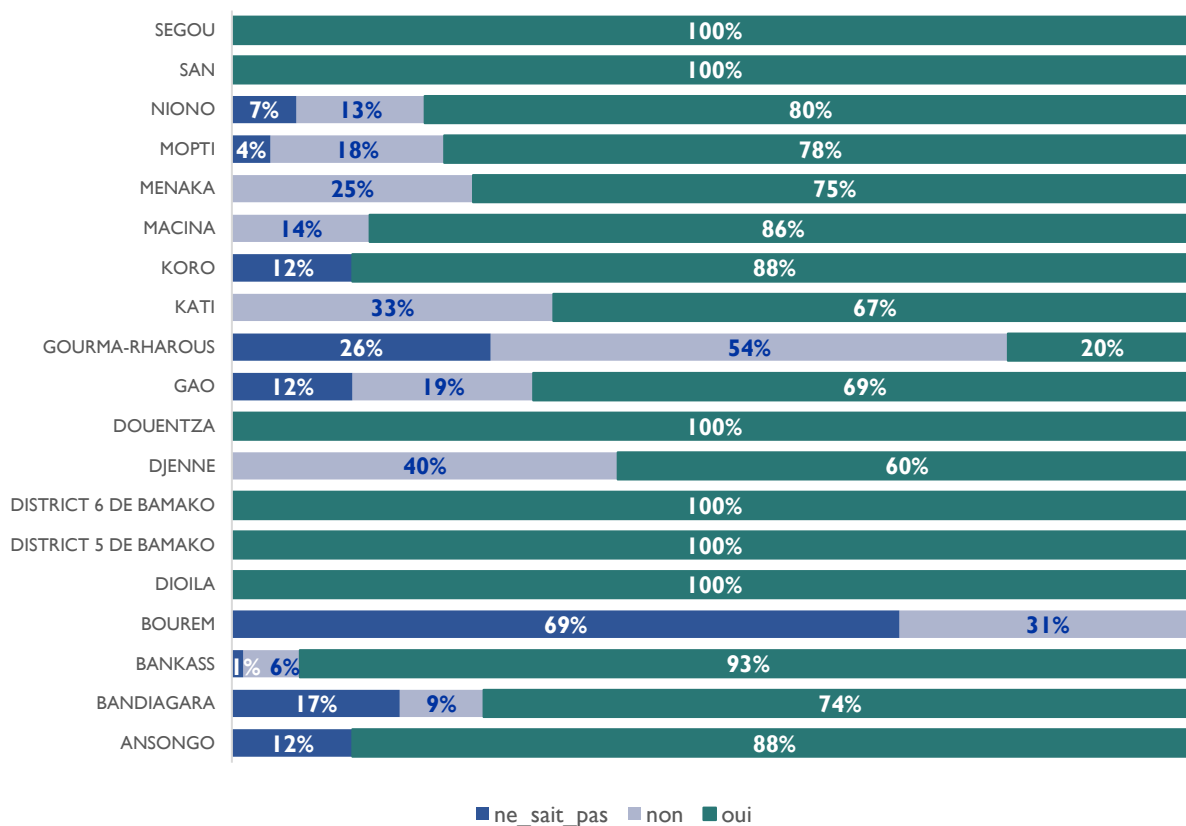


La majorité des enfants déplacés sur 74 pour cent des sites, sont couverts dans les différentes campagnes ou autres programmes de vaccination, en contre parti sur 16 pour cent des sites, les enfants ne sont pas inclus aux programmes de vaccination en raison du manque d'information pour la majorité des sites (65%), de l'inaccessibilité du service (44%) ou la distance pour certain (10%).

Ces sites dont les enfants ne font pas partie des programmes de vaccination sont dans les sites de Bankass, Gourma-Rharous, Djenne, Ménaka, Gao, Bourem, Niono, Mopti, Macina, Kati, Bandiagara.



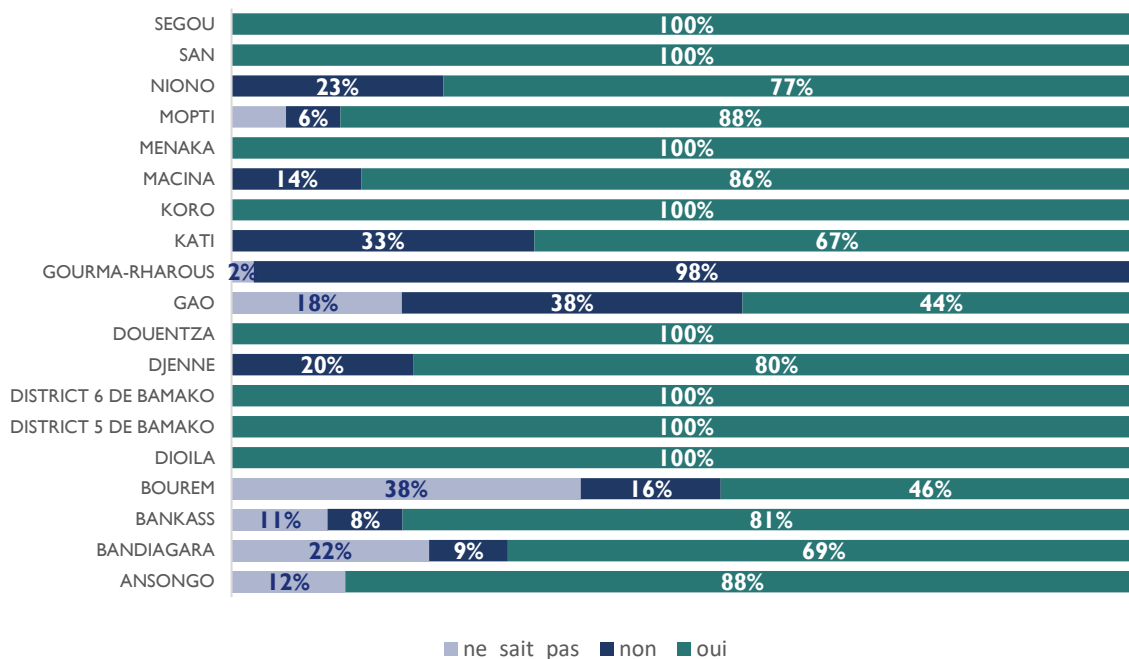
Graphique 20 : Participation des enfants déplacés aux campagnes de vaccination par cercle



En termes de santé des femmes enceintes dans les sites évalués, dans 71 pour cent des sites, les femmes déplacées accouchent dans des centres de santé tandis que dans 21 des sites la plupart des femmes n'accouchent pas dans des centres de santé. Ce problème est particulièrement prévalu dans les sites situés dans les cercles de Gourma-Rharous, Niono, Kati, Mopti, Bankass, Gao, Bourem, Macina Et Bandiagara.



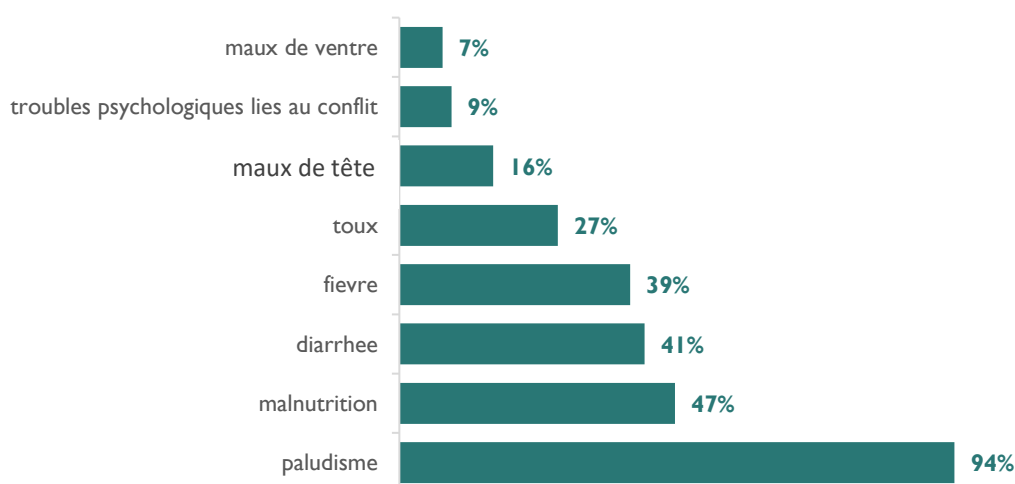
Graphique 21: Pourcentage de femmes qui accouchent dans les centres de soins en fonction des cercles



Le paludisme (94%) a été signalé comme étant l’une des maladies les plus courantes dans presque tous les sites évalués.

D'autres maladies telles que la malnutrition (47%), la diarrhée (41%) et la fièvre ont également été mentionnées comme des problèmes de santé importants dans certains sites de déplacement.

Graphique 22 : Proportion des maladies les plus répandues sur les sites(choix multiples)

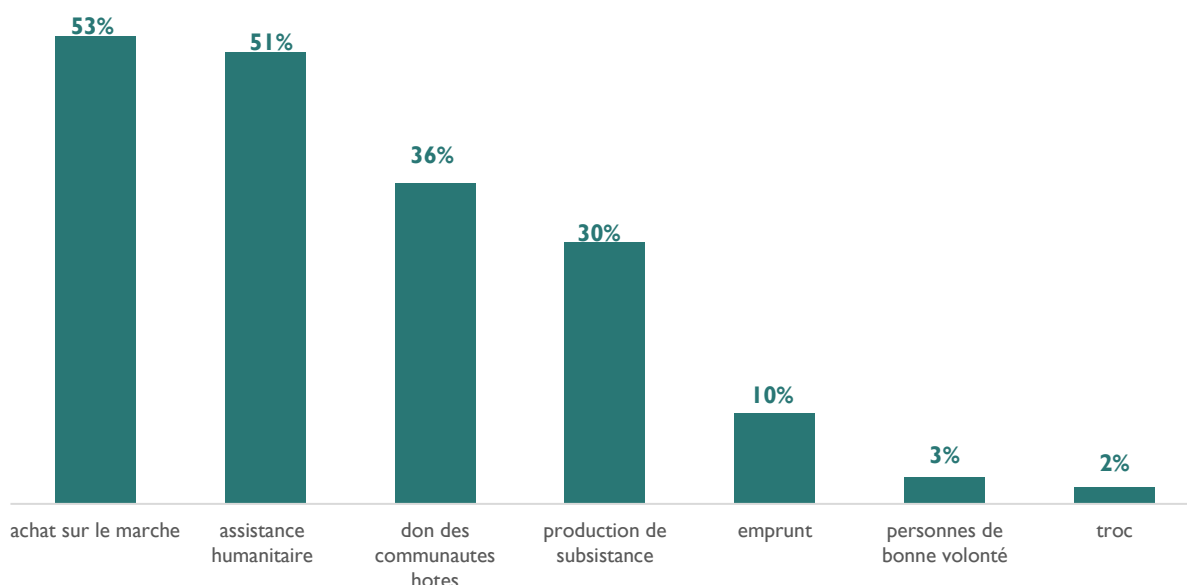




## SECURITE ALIMENTAIRE ET MOYENS DE SUBSISTANCE

La majorité des ménages déplacés dépendent principalement de deux sources de nourriture : l'achat de denrées alimentaires sur le marché avec leurs propres moyens (53%) et l'assistance humanitaire sous forme de nourriture ou d'argent (51%). Certains ménages reçoivent également des dons de la part des communautés d'accueil (36%) ou de personnes bienveillantes (3%).

Graphique 23 : Sources alimentaires principales des ménages déplacés (choix multiples)



Sur 68 pour cent des lieux de déplacement évalués, les ménages n'ont pas accès à des terres cultivables. Parmi les 32 pour cent des sites où les populations déplacées avaient accès à des terres cultivables, elles ont été attribuées par les autorités locales (77%) et les leaders communautaires.

De plus, les personnes déplacées cultivent sans autorisation sur 5 pour cent des lieux de déplacement, ce qui peut entraîner des tensions ou des conflits avec les communautés autochtones dans 46 pour cent des cas.

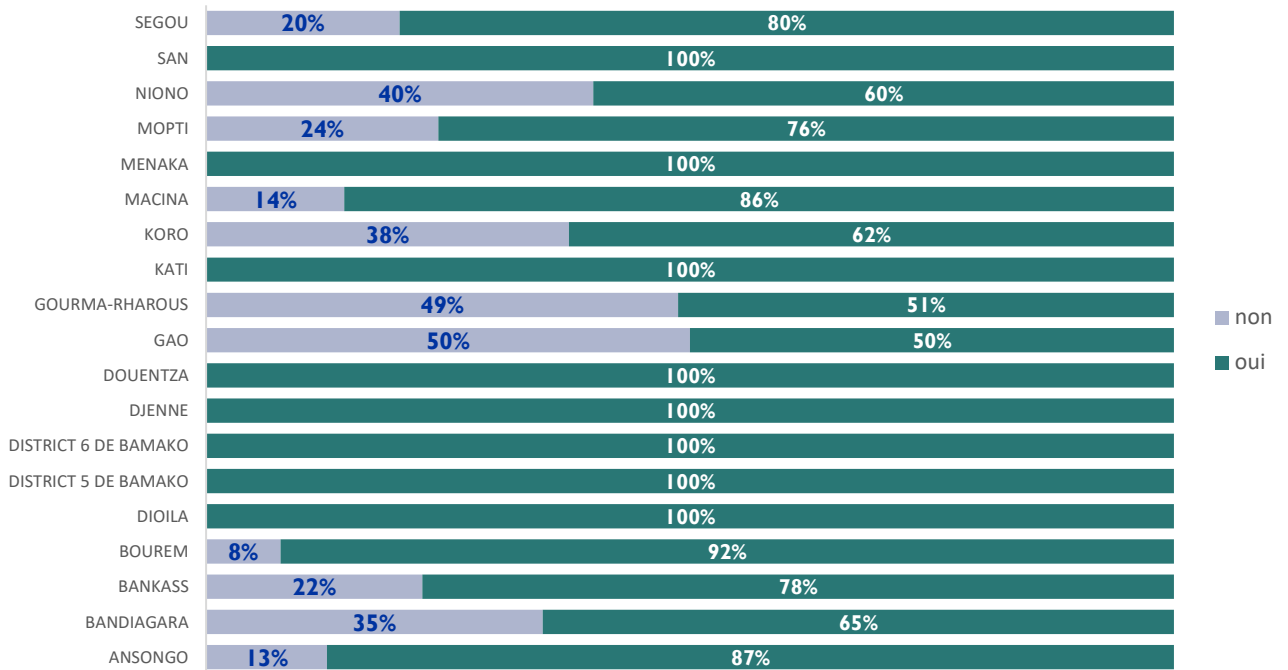
Sept pour cent des sites évalués n'ont pas de marché accessible pour les personnes déplacées principalement dans les zones de Mopti, Gourma-Rharous, Gao, Bankass et Koro. Les sites avec l'accès au marché le plus proche sont situés à moins de 15 minutes (9%) ou entre 15 à 30 minutes (28%) de marche à pied. Les sites avec des marchés plus éloignés se trouvent à une distance de 30 à 50 minutes (35%) ou plus de 50 minutes (22%) de marche.



## ASSISTANCES ET BESOINS PRIORITAIRES

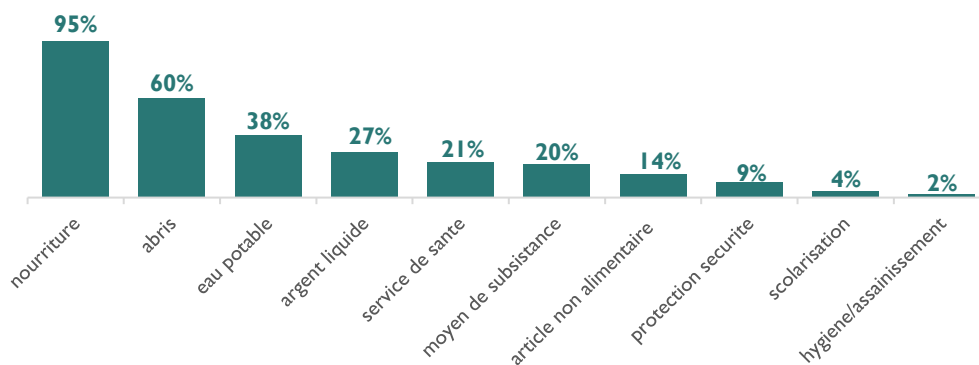
Les résultats de l'évaluation ont montré que des personnes déplacées dans 27 pour cent des sites évalués ne bénéficient d'aucunes formes d'assistances, principalement dans les zones de Bankass, Gourma-Rharous, Bandiagara, Bourem, Ségou, Niono, Mopti, Gao, Koro et Macina.

Graphique 24 : Assistance reçue sur les sites de déplacement en fonction des cercles



Les personnes déplacées dans 95 pour cent des sites évalués ont identifié la nourriture comme leur besoin le plus pressant. D'autres besoins importants, tels que l'abri (60%), l'eau potable (38%), l'argent (27%) et les services de santé (21%) ont également été signalés comme des besoins urgents.

Graphique 25 : Besoins d'assistances sur les sites (choix multiples)

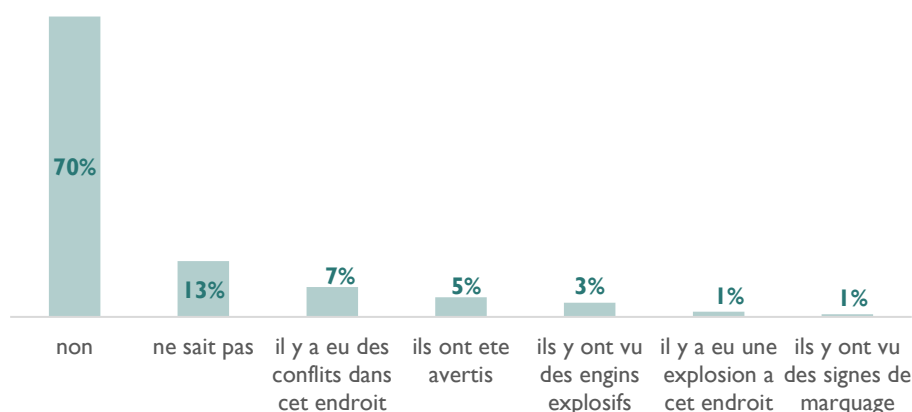


## LUTTE ANTIMINE

Lors de l'évaluation des sites, 70 pour cent des lieux de déplacement et 48 pour cent des localités d'origine et environnantes ne présentaient pas de risque d'engins explosifs.

Cependant, il y a eu des accidents liés à des engins explosifs ayant causé des pertes humaines, animales ou de bétail dans 4 pour cent des lieux de déplacement tels que Bandiagara, Bankass, Koro, Ménaka et Niono, ainsi que dans 16 pour cent des communautés d'origine telles que Ansongo, Bandiagara, Bankass, Djenne, Douentza, Gao, Gourma-Rharous, Koro, Mopti Niono.

Graphique 26 : Perception des risques liés aux mines parmi les personnes déplacées dans les sites de déplacement



Parmi les localités d'origine des personnes déplacées menacées par des explosifs, la présence de mines, de REG (restes explosifs de guerre) et d'EEI (engin explosif improvisé) empêchent l'accès à des endroits tels que les champs agricoles (40%), le bois de chauffage (24%), le lieu de travail (10%) et d'autres.

De la même manière, dans les sites de déplacement actuels menacés par des explosifs, la présence de ces engins explosifs rend l'accès difficile à des endroits tels que le bois de chauffage (42%), les champs agricoles (33%), les marchés (17%), les écoles et les établissements d'enseignement (8%).

En outre, la majorité des personnes dans les localités d'origine (57%) et sur les sites de déplacement actuels (55%) n'ont pas reçu d'informations sur la manière de réduire les risques de blessures ou de décès causés par ces engins explosifs.



## CONCLUSION

Entre fin décembre 2022 à avril 2023, le nombre de PDI a connu une diminution (9%). Cette baisse a été notée dans certaines régions au Nord et au Centre, contrairement à d'autres où des hausses du nombre total de PDI ont été notées. En avril, un nouveau système d'enregistrement biométrique a été déployé de façon progressive dans les régions de Ségou, Gao et Mopti. Il permettra de mieux renforcer le mécanisme de suivi des mouvements et les besoins des populations vulnérables. Toutefois, un défi persistera en raison de l'accès dans certaines localités, ainsi que les mouvements pendulaires dans certaines régions où les personnes tentent de rentrer lorsque la situation sécuritaire s'apaise même temporairement avec le risque qu'elles se déplacent à nouveau si des attaques se produisent. En conséquence, il est crucial de construire une analyse continue des mouvements afin de mieux comprendre les dynamiques et les besoins des populations qui peuvent varier d'une région à l'autre.

L'opération DTM d'avril 2023 a couvert l'ensemble du territoire malien. Quelques éléments-clés méritent d'être soulignés aux termes de cette opération :

- Au moment de l'évaluation, la plupart des ménages déplacés vivaient dans des foyers d'accueil (55%) ou sur des sites spontanés (38%). Cependant, plus de la moitié des abris sur ces sites étaient endommagés. Dans 28 pour cent des sites, les personnes étaient exposées à des risques d'expulsion dans les six mois suivants l'évaluation, principalement dans les régions de Mopti, Niono, Gourma-Rharous, Bandiagara, Bankass, Gao, Bourem, San Macina et Ansongo.
- En matière de protection les femmes (allaitantes, enceintes, chefs de famille monoparentales) et les personnes âgées sont les plus vulnérables dans ces localités. En outre, dans 36 pour cent des sites de déplacement, un grand nombre de personnes ne sont pas enregistrées à l'état civil en raison de la perte de documents lors de déplacements ou de conflits, de la pauvreté et de l'absence de centres d'émission de documents, ou du manque de ressources financières.
- En ce qui concerne l'éducation, les enfants des familles déplacées rencontrent de nombreux défis tels que la longue distance à parcourir pour se rendre à l'école, les coûts élevés de transport, l'inaccessibilité des établissements scolaires, les frais d'inscription requis et le manque de personnel enseignant. Tout cela explique le taux relativement faible de scolarisation de ces enfants.
- L'évaluation des besoins a montré que dans 82 pour cent des sites, les ménages déplacés ont accès aux services de santé. Le paludisme est la maladie la plus répandue sur 94 pour cent des sites, suivi de la malnutrition (47%) et de la diarrhée (41%).
- Par rapport aux moyens de subsistance, les données collectées indiquent que les personnes déplacées dépendent principalement de l'aide humanitaire et des dons des communautés d'accueil. Seulement une faible proportion d'entre elles ont accès à des terres agricoles pour cultiver. Les acteurs humanitaires doivent donc mettre en place des activités génératrices de revenus et créer des emplois pour autonomiser ces populations, et lutter contre l'inactivité particulièrement chez les jeunes.



## ANNEXES

Annexe I : Situation des PDI par regions, cercles et communes au 30 avril 2023

Regions-Cercles-Communes	Enfant (< 18 ans)			Adulte (18 - 59 ans)				Personne âgée (> 59 ans)			Total Femme	Total Homme	Total Individus
	Menages	F	M	Total Enfant	F	M	Total Adulte	F	M	Total Personne âgée			
<b>BAMA KO</b>	829	788	784	1572	909	511	1420	69	43	112	1766	1338	3104
COMMUNE 5	90	109	121	230	78	24	102	3	1	4	190	146	336
COMMUNE 6	739	679	663	1342	831	487	1318	66	42	108	1576	1192	2768
<b>GAO</b>	9071	11585	9357	20942	11189	6624	17813	750	842	1592	23524	16823	40347
<b>ANSONGO</b>	2016	3596	3323	6919	3028	1608	4636	125	118	243	6749	5049	11798
ANSONGO	1332	2575	2388	4963	2070	1265	3335	111	99	210	4756	3752	8508
BARA	141	166	136	302	152	87	239	2	2	4	320	225	545
OUATTAGOUNA	543	855	799	1654	806	256	1062	12	17	29	1673	1072	2745
<b>BOUREM</b>	1744	2427	1965	4392	2067	1239	3306	75	85	160	4569	3289	7858
BAMBA	387	439	399	838	509	231	740	28	32	60	976	662	1638
BOUREM	513	865	611	1476	612	407	1019	33	41	74	1510	1059	2569
TABOYE	220	311	249	560	269	145	414	5	7	12	585	401	986
TEMERA	624	812	706	1518	677	456	1133	9	5	14	1498	1167	2665
<b>GAO</b>	5311	5562	4069	9631	6094	3777	9871	550	639	1189	12206	8485	20691
ANCHAWADI	63	74	65	139	67	45	112	3	4	7	144	114	258
COMMUNE DE GAO	2428	2611	1461	4072	2876	1876	4752	407	467	874	5894	3804	9698





Regions-Cercles-Communes	Enfant (< 18 ans)			Adulte (18 - 59 ans)				Personne âgée (> 59 ans)			Total Femme	Total Homme	Total Individus
	Menages	F	M	Total Enfant	F	M	Total Adulte	F	M	Total Personne âgée			
GABERO	271	411	313	724	312	121	433	19	12	31	742	446	1188
GOUNZOUREYE	1923	1728	1610	3338	2114	1228	3342	95	121	216	3937	2959	6896
N'TILLIT	415	452	409	861	471	321	792	14	24	38	937	754	1691
DJEBOCK	211	286	211	497	254	186	440	12	11	23	552	408	960
<b>KAYES</b>	<b>116</b>	<b>88</b>	<b>89</b>	<b>177</b>	<b>150</b>	<b>139</b>	<b>289</b>	<b>24</b>	<b>24</b>	<b>48</b>	<b>262</b>	<b>252</b>	<b>514</b>
<b>NIORO</b>	<b>20</b>	<b>16</b>	<b>11</b>	<b>27</b>	<b>26</b>	<b>25</b>	<b>51</b>	<b>6</b>	<b>6</b>	<b>12</b>	<b>48</b>	<b>42</b>	<b>90</b>
NIORO	17	15	6	21	24	22	46	5	5	10	44	33	77
TROUNGOUMBE	3	1	5	6	2	3	5	1	1	2	4	9	13
<b>KENIEBA</b>	<b>31</b>	<b>18</b>	<b>11</b>	<b>29</b>	<b>41</b>	<b>42</b>	<b>83</b>	<b>4</b>	<b>7</b>	<b>11</b>	<b>63</b>	<b>60</b>	<b>123</b>
KENIEBA	31	18	11	29	41	42	83	4	7	11	63	60	123
<b>DIEMA</b>	<b>39</b>	<b>25</b>	<b>37</b>	<b>62</b>	<b>54</b>	<b>42</b>	<b>96</b>	<b>11</b>	<b>5</b>	<b>16</b>	<b>90</b>	<b>84</b>	<b>174</b>
DIEMA	39	25	37	62	54	42	96	11	5	16	90	84	174
<b>YELIMANE</b>	<b>14</b>	<b>17</b>	<b>11</b>	<b>28</b>	<b>12</b>	<b>17</b>	<b>29</b>	<b>2</b>	<b>2</b>	<b>4</b>	<b>31</b>	<b>30</b>	<b>61</b>
YELIMANE	14	17	11	28	10	17	27	2	2	4	29	30	59
<b>BAFOULABE</b>	<b>4</b>	<b>3</b>	<b>4</b>	<b>7</b>	<b>5</b>	<b>7</b>	<b>12</b>	<b>0</b>	<b>2</b>	<b>2</b>	<b>8</b>	<b>13</b>	<b>21</b>
OUALIA	4	3	4	7	5	7	12	0	2	2	8	13	21
<b>KAYES</b>	<b>8</b>	<b>9</b>	<b>15</b>	<b>24</b>	<b>12</b>	<b>6</b>	<b>18</b>	<b>1</b>	<b>2</b>	<b>3</b>	<b>22</b>	<b>23</b>	<b>45</b>
KAYES	8	9	15	24	12	6	18	1	2	3	22	23	45
<b>KITA</b>	<b>179</b>	<b>283</b>	<b>284</b>	<b>567</b>	<b>249</b>	<b>196</b>	<b>445</b>	<b>7</b>	<b>7</b>	<b>14</b>	<b>539</b>	<b>487</b>	<b>1026</b>
KITA	179	283	284	567	249	196	445	7	7	14	539	487	1026
BOUDOFO	18	36	25	61	18	17	35	1	3	4	55	45	100



Regions-Cercles-Communes	Enfant (< 18 ans)			Adulte (18 - 59 ans)				Personne âgée (> 59 ans)			Total Femme	Total Homme	Total Individus
	Menages	F	M	Total Enfant	F	M	Total Adulte	F	M	Total Personne âgée			
GUEMOUKOURABA	21	21	15	36	17	16	33	2	2	4	40	33	73
TAMBAGA	8	15	13	28	15	9	24	0	0	0	30	22	52
SOURANSAN-TOMOTO	132	211	231	442	199	154	353	4	2	6	414	387	801
<b>KIDAL</b>	<b>3902</b>	<b>6854</b>	<b>6752</b>	<b>13606</b>	<b>4654</b>	<b>3281</b>	<b>7935</b>	<b>348</b>	<b>391</b>	<b>739</b>	<b>11856</b>	<b>10424</b>	<b>22280</b>
<b>ABEIBARA</b>	<b>514</b>	<b>820</b>	<b>806</b>	<b>1626</b>	<b>626</b>	<b>413</b>	<b>1039</b>	<b>30</b>	<b>32</b>	<b>62</b>	<b>1476</b>	<b>1251</b>	<b>2727</b>
ABEIBARA	175	347	336	683	228	152	380	11	11	22	586	499	1085
TINZAWATENE	339	473	470	943	398	261	659	19	21	40	890	752	1642
<b>KIDAL</b>	<b>2556</b>	<b>4913</b>	<b>4700</b>	<b>9613</b>	<b>3026</b>	<b>2023</b>	<b>5049</b>	<b>233</b>	<b>199</b>	<b>432</b>	<b>8172</b>	<b>6922</b>	<b>15094</b>
KIDAL	2516	4811	4610	9421	2981	1982	4963	231	198	429	8023	6790	14813
ANEFIF	40	102	90	192	45	41	86	2	1	3	149	132	281
<b>TESSALIT</b>	<b>206</b>	<b>234</b>	<b>263</b>	<b>497</b>	<b>247</b>	<b>222</b>	<b>469</b>	<b>33</b>	<b>139</b>	<b>172</b>	<b>514</b>	<b>624</b>	<b>1138</b>
AGUELHOC	99	111	122	233	155	131	286	12	24	36	278	277	555
TESSALIT	107	123	141	264	92	91	183	21	115	136	236	347	583
<b>TINESSAKO</b>	<b>626</b>	<b>887</b>	<b>983</b>	<b>1870</b>	<b>755</b>	<b>623</b>	<b>1378</b>	<b>52</b>	<b>21</b>	<b>73</b>	<b>1694</b>	<b>1627</b>	<b>3321</b>
TINESSAKO	626	887	983	1870	755	623	1378	52	21	2	1694	1627	3321
<b>KOULIKORO</b>	<b>896</b>	<b>1262</b>	<b>1215</b>	<b>2477</b>	<b>869</b>	<b>668</b>	<b>1537</b>	<b>88</b>	<b>95</b>	<b>183</b>	<b>2219</b>	<b>1978</b>	<b>4197</b>
<b>KATI</b>	<b>722</b>	<b>971</b>	<b>941</b>	<b>1912</b>	<b>676</b>	<b>536</b>	<b>1212</b>	<b>72</b>	<b>82</b>	<b>154</b>	<b>1719</b>	<b>1559</b>	<b>3278</b>
COMMUNE DE KATI	9	4	8	12	12	11	23	0	1	1	16	20	36
NEGUELA	12	17	21	38	10	10	20	1	4	5	28	35	63
MORIBABOUGOU	43	67	71	138	32	19	51	3	11	14	102	101	203
SAFO	78	131	137	268	69	68	137	3	15	18	203	220	423



Regions-Cercles-Communes	Enfant (< 18 ans)			Adulte (18 - 59 ans)				Personne âgée (> 59 ans)			Total Femme	Total Homme	Total Individus
	Menages	F	M	Total Enfant	F	M	Total Adulte	F	M	Total Personne âgée			
MANDE	56	75	82	157	55	48	103	7	6	13	137	136	273
KALABANCORO	142	214	219	433	136	88	224	15	12	27	365	319	684
MOUNTOUGOULA	129	197	156	353	111	99	210	15	9	24	323	264	587
BAGUINEDA	83	67	59	126	94	51	145	8	9	17	169	119	288
N'GOURABA	13	21	19	40	15	11	26	3	2	5	39	32	71
OUELESSEBOUGOU	57	41	35	76	51	55	106	3	2	5	95	92	187
TIELE	24	36	34	70	25	21	46	3	6	9	64	61	125
KOURABA	22	35	41	76	24	19	43	2	3	5	61	63	124
TIAKADOUGOU DIALAKORO	54	66	59	125	42	36	78	9	2	11	117	97	214
<b>BANAMBA</b>	<b>8</b>	<b>12</b>	<b>9</b>	<b>21</b>	<b>9</b>	<b>5</b>	<b>14</b>	<b>1</b>	<b>0</b>	<b>1</b>	<b>22</b>	<b>14</b>	<b>36</b>
MADINA SACKO	1	1	0	1	1	0	1	0	0	0	2	0	2
DUGUWOLOWULA	7	11	9	20	8	5	13	1	0	1	20	14	34
<b>KANGABA</b>	<b>77</b>	<b>158</b>	<b>166</b>	<b>324</b>	<b>92</b>	<b>79</b>	<b>171</b>	<b>9</b>	<b>10</b>	<b>19</b>	<b>259</b>	<b>255</b>	<b>514</b>
MINIDIAN	39	57	60	117	49	42	91	3	5	8	109	107	216
SELEFOUGOU	21	45	51	96	21	19	40	2	2	4	68	72	140
KANIOGO	17	56	55	111	22	18	40	4	3	7	82	76	158
<b>KOULIKORO</b>	<b>89</b>	<b>121</b>	<b>99</b>	<b>220</b>	<b>92</b>	<b>48</b>	<b>140</b>	<b>6</b>	<b>3</b>	<b>9</b>	<b>219</b>	<b>150</b>	<b>369</b>
KOULIKORO	89	121	99	220	92	48	140	6	3	9	219	150	369
<b>DIOILA</b>	<b>346</b>	<b>409</b>	<b>386</b>	<b>795</b>	<b>427</b>	<b>292</b>	<b>719</b>	<b>18</b>	<b>14</b>	<b>32</b>	<b>854</b>	<b>692</b>	<b>1546</b>
<b>DIOILA</b>	<b>346</b>	<b>409</b>	<b>386</b>	<b>795</b>	<b>427</b>	<b>292</b>	<b>719</b>	<b>18</b>	<b>14</b>	<b>32</b>	<b>854</b>	<b>692</b>	<b>1546</b>



Regions-Cercles-Communes	Enfant (< 18 ans)			Adulte (18 - 59 ans)				Personne âgée (> 59 ans)			Total Femme	Total Homme	Total Individus
	Menages	F	M	Total Enfant	F	M	Total Adulte	F	M	Total Personne âgée			
GUEGNEKA	222	211	241	452	278	211	489	11	8	19	500	460	960
ZAN COULIBALY	103	179	119	298	131	61	192	5	4	9	315	184	499
DIOILA	21	19	26	45	18	20	38	2	2	4	39	48	87
<b>MENAKA</b>	<b>8485</b>	<b>8146</b>	<b>10086</b>	<b>18232</b>	<b>9698</b>	<b>9310</b>	<b>19008</b>	<b>633</b>	<b>931</b>	<b>1564</b>	<b>18477</b>	<b>20327</b>	<b>38804</b>
<b>MENAKA</b>	<b>8485</b>	<b>8146</b>	<b>10086</b>	<b>18232</b>	<b>9698</b>	<b>9310</b>	<b>19008</b>	<b>633</b>	<b>931</b>	<b>1564</b>	<b>18477</b>	<b>20327</b>	<b>38804</b>
MENAKA	8485	8146	10086	18232	9698	9310	19008	633	931	1564	18477	20327	38804
<b>BANDIAGARA</b>	<b>15263</b>	<b>26271</b>	<b>24971</b>	<b>51242</b>	<b>16905</b>	<b>12565</b>	<b>29470</b>	<b>712</b>	<b>581</b>	<b>1293</b>	<b>43888</b>	<b>38117</b>	<b>82005</b>
<b>BANDIAGARA</b>	<b>3838</b>	<b>5501</b>	<b>5182</b>	<b>10683</b>	<b>4067</b>	<b>2826</b>	<b>6893</b>	<b>99</b>	<b>110</b>	<b>209</b>	<b>9667</b>	<b>8118</b>	<b>17785</b>
BANDIAGARA	880	1432	1231	2663	1009	654	1663	21	12	33	2462	1897	4359
DANDOLI	241	362	259	621	195	205	400	2	12	14	559	476	1035
DIAMNATI	253	494	487	981	177	121	298	0	11	11	671	619	1290
DOGANI BERE	118	161	187	348	121	80	201	2	5	7	284	272	556
DOUCOUMBO	218	242	321	563	221	125	346	3	2	5	466	448	914
DOUROU	218	276	211	487	221	176	397	8	7	15	505	394	899
KENDE	224	312	345	657	234	102	336	8	7	15	554	454	1008
KENDIE	298	423	378	801	321	257	578	11	9	20	755	644	1399
METOU MOU	179	209	177	386	212	154	366	11	9	20	432	340	772
ONDOUGOU	295	289	283	572	361	288	649	7	11	18	657	582	1239
PELOU	244	275	272	547	259	181	440	7	8	15	541	461	1002
SEGUE IRE	261	372	339	711	309	218	527	8	6	14	689	563	1252
SOROLY	212	297	342	639	216	131	347	4	5	9	517	478	995

X



Regions-Cercles-Communes	Enfant (< 18 ans)			Adulte (18 - 59 ans)				Personne âgée (> 59 ans)			Total Femme	Total Homme	Total Individus
	Menages	F	M	Total Enfant	F	M	Total Adulte	F	M	Total Personne âgée			
WADOUBA	197	357	350	707	211	134	345	7	6	13	575	490	1065
<b>BANKASS</b>	<b>7361</b>	<b>14697</b>	<b>13947</b>	<b>28644</b>	<b>8035</b>	<b>6270</b>	<b>14305</b>	<b>323</b>	<b>254</b>	<b>577</b>	<b>23055</b>	<b>20471</b>	<b>43526</b>
BANKASS	3725	8705	8804	17509	4321	3542	7863	166	121	287	13192	12467	25659
BAYE	194	344	215	559	238	225	463	31	21	52	613	461	1074
DIALASSAGOU	431	876	532	1408	266	260	526	24	11	35	1166	803	1969
DIMBAL HABBE	65	77	97	174	72	67	139	11	7	18	160	171	331
KANI BONZON	799	1231	1121	2352	982	751	1733	21	32	53	2234	1904	4138
KOULOGON HABBE	297	541	521	1062	211	188	399	6	8	14	758	717	1475
LESSAGOU HABBE	341	464	487	951	279	197	476	7	6	13	750	690	1440
SEGUE	772	1421	1181	2602	932	561	1493	31	19	50	2384	1761	4145
SOKOURA	42	46	55	101	36	29	65	3	5	8	85	89	174
SOUBALA	344	553	579	1132	299	239	538	11	8	19	863	826	1689
TORI	351	439	355	794	399	211	610	12	16	28	850	582	1432
<b>KORO</b>	<b>4064</b>	<b>6073</b>	<b>5842</b>	<b>11915</b>	<b>4803</b>	<b>3469</b>	<b>8272</b>	<b>290</b>	<b>217</b>	<b>507</b>	<b>11166</b>	<b>9528</b>	<b>20694</b>
BARAPIRELI	171	89	262	351	49	114	163	16	11	27	154	387	541
BONDO	218	218	448	666	282	269	551	38	26	64	538	743	1281
DIANKABOU	353	451	377	828	366	287	653	21	12	33	838	676	1514
DINANGOUROU	50	79	41	120	51	49	100	7	5	12	137	95	232
DIOUNGANI	412	432	436	868	451	307	758	44	29	73	927	772	1699
DOUGOUTENE I	492	587	521	1108	502	349	851	14	11	25	1103	881	1984
DOUGOUTENE II	593	1161	1009	2170	711	477	1188	28	31	59	1900	1517	3417



Regions-Cercles-Communes	Enfant (< 18 ans)			Adulte (18 - 59 ans)				Personne âgée (> 59 ans)			Total Femme	Total Homme	Total Individus
	Menages	F	M	Total Enfant	F	M	Total Adulte	F	M	Total Personne âgée			
KOPORO PEN	344	432	456	888	355	296	651	11	9	20	798	761	1559
KOPOROKENDIE NA	248	457	348	805	268	113	381	12	9	21	737	470	1207
KORO	649	1452	1121	2573	1151	798	1949	41	28	69	2644	1947	4591
MADOUGOU	186	161	393	554	213	141	354	29	19	48	403	553	956
PEL MAOUDE	81	156	110	266	112	107	219	15	10	25	283	227	510
YORO	251	382	303	685	278	149	427	12	16	28	672	468	1140
YOUADIOU	16	16	17	33	14	13	27	2	1	3	32	31	63
<b>DOUENTZA</b>	<b>1453</b>	<b>2003</b>	<b>1720</b>	<b>3723</b>	<b>1516</b>	<b>860</b>	<b>2376</b>	<b>137</b>	<b>93</b>	<b>230</b>	<b>3656</b>	<b>2673</b>	<b>6329</b>
<b>DOUENTZA</b>	<b>1453</b>	<b>2003</b>	<b>1720</b>	<b>3723</b>	<b>1516</b>	<b>860</b>	<b>2376</b>	<b>137</b>	<b>93</b>	<b>230</b>	<b>3656</b>	<b>2673</b>	<b>6329</b>
DALLAH	61	101	73	174	73	70	143	10	7	17	184	150	334
DIANVELY	125	190	127	317	134	128	262	18	12	30	342	267	609
DOUENTZA	850	1098	1021	2119	911	321	1232	65	43	108	2074	1385	3459
HAIRE	188	243	234	477	202	192	394	27	18	45	472	444	916
HOMBORI	27	96	10	106	8	7	15	0	0	0	104	17	121
MONDORO	7	3	4	7	3	3	6	0	0	0	6	7	13
GANDAMIA	136	141	139	280	143	102	245	12	9	21	296	250	546
DEBERE	49	114	96	210	31	30	61	4	3	7	149	129	278
TEDIE	10	17	16	33	11	7	18	1	1	2	29	24	53
<b>MOPTI</b>	<b>16140</b>	<b>20868</b>	<b>20805</b>	<b>41673</b>	<b>17737</b>	<b>11835</b>	<b>29572</b>	<b>1117</b>	<b>880</b>	<b>1997</b>	<b>39722</b>	<b>33520</b>	<b>73242</b>
<b>DJENNE</b>	<b>4597</b>	<b>6817</b>	<b>6396</b>	<b>13213</b>	<b>5289</b>	<b>4154</b>	<b>9443</b>	<b>249</b>	<b>211</b>	<b>460</b>	<b>12355</b>	<b>10761</b>	<b>23116</b>
DANDOUGOU FAKALA	238	464	218	682	288	275	563	39	26	65	791	519	1310



Regions-Cercles-Communes	Enfant (< 18 ans)			Adulte (18 - 59 ans)				Personne âgée (> 59 ans)			Total Femme	Total Homme	Total Individus
	Menages	F	M	Total Enfant	F	M	Total Adulte	F	M	Total Personne âgée			
DJENNE	1304	1262	1291	2553	1322	1035	2357	22	18	40	2606	2344	4950
FAKALA	1765	2794	3033	5827	2236	1877	4113	122	109	231	5152	5019	10171
FEMAYE	141	149	270	419	52	105	157	3	5	8	204	380	584
MADIAMA	85	135	173	308	91	34	125	3	5	8	229	212	441
NEMA-BADEYA-KAFO	109	140	184	324	137	131	268	19	12	31	296	327	623
OURO ALI	362	746	473	1219	413	259	672	26	12	38	1185	744	1929
PONDORI	283	656	259	915	393	169	562	11	14	25	1060	442	1502
DERRARY	280	438	465	903	339	257	596	3	4	7	780	726	1506
KOUAKOUROU	30	33	30	63	18	12	30	1	6	7	52	48	100
<b>MOPTI</b>	<b>7864</b>	<b>8346</b>	<b>8448</b>	<b>16794</b>	<b>8484</b>	<b>4835</b>	<b>13319</b>	<b>736</b>	<b>515</b>	<b>1251</b>	<b>17566</b>	<b>13798</b>	<b>31364</b>
COMMUNE DE MOPTI	2147	1660	1775	3435	2111	1031	3142	269	204	473	4040	3010	7050
SOCOURA	3196	2924	2371	5295	3519	1921	5440	327	182	509	6770	4474	11244
KONNA	687	982	1194	2176	682	432	1114	15	31	46	1679	1657	3336
KOUNARI	316	365	434	799	321	189	510	15	11	26	701	634	1335
FATOMA	287	487	537	1024	302	251	553	22	31	53	811	819	1630
SIO	1231	1928	2137	4065	1549	1011	2560	88	56	144	3565	3204	6769
<b>TENENKOU</b>	<b>2559</b>	<b>2866</b>	<b>3368</b>	<b>6234</b>	<b>2775</b>	<b>2060</b>	<b>4835</b>	<b>106</b>	<b>129</b>	<b>235</b>	<b>5747</b>	<b>5557</b>	<b>11304</b>
DIAFARABE	853	926	997	1923	933	793	1726	55	63	118	1914	1853	3767
DIACA	29	23	33	56	23	22	45	3	2	5	49	57	106
KARERI	774	566	788	1354	774	493	1267	19	9	28	1359	1290	2649



Regions-Cercles-Communes	Enfant (< 18 ans)			Adulte (18 - 59 ans)				Personne âgée (> 59 ans)			Total Femme	Total Homme	Total Individus
	Menages	F	M	Total Enfant	F	M	Total Adulte	F	M	Total Personne âgée			
TOGUERE-COUMBE	53	87	81	168	54	46	100	0	9	9	141	136	277
DIONDIORI	192	295	370	665	206	118	324	1	6	7	502	494	996
TENENKOU	490	824	898	1722	569	411	980	17	30	47	1410	1339	2749
OURO GUIRE	168	145	201	346	216	177	393	11	10	21	372	388	760
<b>YOUWAROU</b>	<b>1120</b>	<b>2839</b>	<b>2593</b>	<b>5432</b>	<b>1189</b>	<b>786</b>	<b>1975</b>	<b>26</b>	<b>25</b>	<b>51</b>	<b>4054</b>	<b>3404</b>	<b>7458</b>
BIMBERE TAMA	234	752	661	1413	314	189	503	7	9	16	1073	859	1932
YOUWAROU	251	634	580	1214	260	176	436	14	15	29	908	771	1679
FARIMAKE	635	1453	1352	2805	615	421	1036	5	1	6	2073	1774	3847
<b>SEGOU</b>	<b>9061</b>	<b>9986</b>	<b>9312</b>	<b>19298</b>	<b>9408</b>	<b>4750</b>	<b>14158</b>	<b>476</b>	<b>444</b>	<b>920</b>	<b>19870</b>	<b>14506</b>	<b>34376</b>
<b>MACINA</b>	<b>569</b>	<b>748</b>	<b>757</b>	<b>1505</b>	<b>608</b>	<b>489</b>	<b>1097</b>	<b>17</b>	<b>29</b>	<b>46</b>	<b>1373</b>	<b>1275</b>	<b>2648</b>
KOKRY	79	160	164	324	82	76	158	4	11	15	246	251	497
KOLONGO	47	101	154	255	68	11	79	3	0	3	172	165	337
MACINA	423	452	398	850	431	381	812	8	11	19	891	790	1681
MONIPEBOUGOU	18	30	38	68	25	19	44	2	7	9	57	64	121
SOULEYE	2	5	3	8	2	2	4	0	0	0	7	5	12
<b>NIONO</b>	<b>6017</b>	<b>6146</b>	<b>5802</b>	<b>11948</b>	<b>5997</b>	<b>2815</b>	<b>8812</b>	<b>264</b>	<b>231</b>	<b>495</b>	<b>12407</b>	<b>8848</b>	<b>21255</b>
DIABALY	504	478	424	902	527	201	728	22	17	39	1027	642	1669
DOGOFRY	755	671	611	1282	792	431	1223	17	21	38	1480	1063	2543
KALA SIGUIDA	308	521	452	973	403	129	532	9	11	20	933	592	1525
MARIKO	745	610	605	1215	498	329	827	25	13	38	1133	947	2080





Regions-Cercles-Communes	Enfant (< 18 ans)			Adulte (18 - 59 ans)				Personne âgée (> 59 ans)			Total Femme	Total Homme	Total Individus
	Menages	F	M	Total Enfant	F	M	Total Adulte	F	M	Total Personne âgée			
NAMPALARI	123	202	195	397	165	52	217	7	3	10	374	250	624
NIONO	1862	1587	1375	2962	1892	911	2803	121	111	232	3600	2397	5997
POGO	231	499	352	851	229	73	302	6	7	13	734	432	1166
SIRIBALA	66	20	17	37	71	28	99	2	6	8	93	51	144
SIRIFILA BOUNDY	401	390	694	1084	413	230	643	9	6	15	812	930	1742
SOKOLO	659	549	538	1087	672	288	960	29	18	47	1250	844	2094
TORIDAGAKO	236	412	341	753	214	121	335	12	16	28	638	478	1116
YEREDON SANIONA	127	207	198	405	121	22	143	5	2	7	333	222	555
<b>SEGOU</b>	<b>2064</b>	<b>2537</b>	<b>2158</b>	<b>4695</b>	<b>2352</b>	<b>1182</b>	<b>3534</b>	<b>163</b>	<b>163</b>	<b>326</b>	<b>5052</b>	<b>3503</b>	<b>8555</b>
COMMUNE DE SEGOU	1273	1321	1102	698	1521	665	2186	121	118	239	2963	1885	4848
PELENGANA	44	48	52	100	49	35	84	2	1	3	99	88	187
KATIENA	49	69	56	125	51	23	74	2	1	3	122	80	202
SEBOUGOU	162	245	138	383	162	89	251	4	5	9	411	232	643
SAKOIBA	122	274	236	510	125	98	223	5	6	11	404	340	744
MARKALA	135	189	134	323	137	66	203	9	3	12	335	203	538
SANSANDING	77	109	167	276	82	50	132	6	10	16	197	227	424
SIBILA	21	23	17	40	22	8	30	3	4	7	48	29	77
N'KOUMANDOUGOU	113	127	112	239	121	96	217	5	2	7	253	210	463
DIORO	43	92	108	200	51	31	82	1	7	8	144	146	290
DOUGABOUGOU	25	40	36	76	31	21	52	5	6	11	76	63	139
<b>BARAOUELI</b>	<b>110</b>	<b>172</b>	<b>225</b>	<b>397</b>	<b>110</b>	<b>63</b>	<b>173</b>	<b>12</b>	<b>4</b>	<b>16</b>	<b>294</b>	<b>292</b>	<b>586</b>



Regions-Cercles-Communes	Enfant (< 18 ans)			Adulte (18 - 59 ans)				Personne âgée (> 59 ans)			Total Femme	Total Homme	Total Individus
	Menages	F	M	Total Enfant	F	M	Total Adulte	F	M	Total Personne âgée			
COMMUNE DE BARAOULI	20	11	6	17	13	10	23	2	1	3	26	17	43
BOIDIE	3	4	7	11	3	3	6	3	1	4	10	11	21
KONOBOUGOU	78	138	194	332	83	45	128	4	1	5	225	240	465
SANANDO	9	19	18	37	11	5	16	3	1	4	33	24	57
<b>BLA</b>	<b>301</b>	<b>383</b>	<b>370</b>	<b>753</b>	<b>341</b>	<b>201</b>	<b>542</b>	<b>20</b>	<b>17</b>	<b>37</b>	<b>744</b>	<b>588</b>	<b>1332</b>
BLA	131	136	158	294	142	88	230	7	6	13	285	252	537
DIARAMANA	73	96	106	202	75	27	102	5	3	8	176	136	312
DOUGOULO	6	10	7	17	6	3	1	0	1	1	16	11	27
FALO	11	18	11	29	11	6	17	1	2	3	30	19	49
KORODOUGOU	3	4	3	7	3	2	5	1	0	1	8	5	13
TOUNA	49	76	46	122	72	56	128	4	2	6	152	104	256
YANGASSO	28	43	39	82	32	19	51	2	3	5	77	61	138
<b>SAN</b>	<b>2484</b>	<b>4114</b>	<b>3701</b>	<b>7815</b>	<b>2717</b>	<b>1373</b>	<b>4090</b>	<b>120</b>	<b>233</b>	<b>353</b>	<b>6951</b>	<b>5307</b>	<b>12258</b>
<b>SAN</b>	<b>826</b>	<b>1431</b>	<b>1344</b>	<b>2775</b>	<b>914</b>	<b>475</b>	<b>1389</b>	<b>39</b>	<b>178</b>	<b>217</b>	<b>2384</b>	<b>1997</b>	<b>4381</b>
SAN	709	1288	1223	2511	789	431	1220	34	171	205	2111	1825	3936
SY	61	67	49	116	65	27	92	2	2	4	134	78	212
TENE	19	31	26	57	22	5	27	0	1	1	53	32	85
BARAMADOUGOU	37	45	46	91	38	12	50	3	4	7	86	62	148
<b>TOMINIAN</b>	<b>1658</b>	<b>2683</b>	<b>2357</b>	<b>5040</b>	<b>1803</b>	<b>898</b>	<b>2701</b>	<b>81</b>	<b>55</b>	<b>136</b>	<b>4567</b>	<b>3310</b>	<b>7877</b>
COMMUNE DE TOMINIAN	103	177	128	305	139	72	211	17	15	32	333	215	548



Regions-Cercles-Communes	Enfant (< 18 ans)			Adulte (18 - 59 ans)				Personne âgée (> 59 ans)			Total Femme	Total Homme	Total Individus
	Menages	F	M	Total Enfant	F	M	Total Adulte	F	M	Total Personne âgée			
TIMISSA	803	1347	1128	2475	1011	478	1489	33	16	49	2391	1622	4013
OUAN	64	82	88	170	72	34	106	4	3	7	158	125	283
LANFIALA	313	585	511	1096	321	189	510	11	9	20	917	709	1626
FANGASSO	164	82	88	170	72	34	106	4	3	7	158	125	283
KOULA	211	410	414	824	188	91	279	12	9	21	610	514	1124
<b>SIKASSO</b>	<b>439</b>	<b>721</b>	<b>651</b>	<b>1372</b>	<b>883</b>	<b>537</b>	<b>1420</b>	<b>15</b>	<b>15</b>	<b>30</b>	<b>1619</b>	<b>1203</b>	<b>2822</b>
<b>SIKASSO</b>	<b>239</b>	<b>400</b>	<b>372</b>	<b>772</b>	<b>613</b>	<b>317</b>	<b>930</b>	<b>7</b>	<b>7</b>	<b>14</b>	<b>1020</b>	<b>696</b>	<b>1716</b>
SIKASSO	185	291	293	584	513	219	732	5	3	8	809	515	1324
KIGNAN	18	57	34	91	61	65	126	0	1	1	118	100	218
KOUROUMA	12	21	9	30	13	12	25	0	1	1	34	22	56
NIENA	24	31	36	67	26	21	47	2	2	4	59	59	118
<b>KADIOLO</b>	<b>159</b>	<b>294</b>	<b>255</b>	<b>549</b>	<b>176</b>	<b>146</b>	<b>322</b>	<b>7</b>	<b>7</b>	<b>14</b>	<b>477</b>	<b>408</b>	<b>885</b>
DIOUMATENE	17	31	17	48	19	13	32	2	1	3	52	31	83
MISSENI	19	32	27	59	25	24	49	1	0	1	58	51	109
ZEGOUA	123	231	211	442	132	109	241	4	6	10	367	326	693
<b>KOLON DIEBA</b>	<b>41</b>	<b>27</b>	<b>24</b>	<b>51</b>	<b>94</b>	<b>74</b>	<b>168</b>	<b>1</b>	<b>1</b>	<b>2</b>	<b>122</b>	<b>99</b>	<b>221</b>
KOLON DIEBA	41	27	24	51	94	74	168	1	1	2	122	99	221
<b>BOUGOUNI</b>	<b>95</b>	<b>103</b>	<b>90</b>	<b>193</b>	<b>272</b>	<b>241</b>	<b>513</b>	<b>9</b>	<b>5</b>	<b>14</b>	<b>384</b>	<b>336</b>	<b>720</b>
<b>BOUGOUNI</b>	<b>92</b>	<b>101</b>	<b>88</b>	<b>189</b>	<b>267</b>	<b>235</b>	<b>502</b>	<b>9</b>	<b>5</b>	<b>14</b>	<b>377</b>	<b>328</b>	<b>705</b>
BOUGOUNI	92	101	88	189	267	235	502	9	5	14	377	328	705



Regions-Cercles-Communes	Enfant (< 18 ans)			Adulte (18 - 59 ans)				Personne âgée (> 59 ans)			Total Femme	Total Homme	Total Individus
	Menages	F	M	Total Enfant	F	M	Total Adulte	F	M	Total Personne âgée			
<b>YANFOLILA</b>	3	2	2	4	5	6	11	0	0	0	7	8	15
YANFOLILA	3	2	2	4	5	6	11	0	0	0	7	8	15
<b>KOUTIALA</b>	310	742	520	1262	437	298	735	10	9	19	1189	827	2016
<b>KOUTIALA</b>	218	621	412	1033	312	209	521	4	6	10	937	627	1564
KOUTIALA	218	621	412	1033	312	209	521	4	6	10	937	627	1564
<b>YOROSSO</b>	92	121	108	229	125	89	214	6	3	9	252	200	452
KOURY	92	121	108	229	125	89	214	6	3	9	252	200	452
<b>TOMBOUCTOU</b>	9370	16119	14404	30523	11067	7525	18592	490	348	838	27676	22277	49953
<b>DIRE</b>	1108	1670	1626	3296	1136	918	2054	18	16	34	2824	2560	5384
HAIBONGO	98	129	136	265	109	80	189	2	2	4	240	218	458
KIRCHAMBA	162	272	208	480	167	188	355	1	1	2	440	397	837
SAREYAMOU	246	217	320	537	185	201	386	0	1	1	402	522	924
TIENKOUR	106	236	149	385	171	88	259	5	3	8	412	240	652
DANGHA	88	161	159	320	91	88	179	2	1	3	254	248	502
TINGREGUEF	138	199	199	398	142	109	251	1	3	4	342	311	653
TINDIRMA	110	191	196	387	110	83	193	3	1	4	304	280	584
DIRE	83	149	153	302	82	22	104	1	1	2	232	176	408
BINGHA	77	116	106	222	79	59	138	3	3	6	198	168	366
<b>GOUNDAM</b>	618			0	786	564	1350	57	26	83	843	590	1433
DOUKOURIA	103			0	122	102	224	1	5	6	123	107	230



Regions-Cercles-Communes	Enfant (< 18 ans)			Adulte (18 - 59 ans)				Personne âgée (> 59 ans)			Total Femme	Total Homme	Total Individus
	Menages	F	M	Total Enfant	F	M	Total Adulte	F	M	Total Personne âgée			
GARGANDO	205	534	294	828	298	211	509	34	11	45	866	516	1382
ALZOUNOUB	167	198	211	409	211	159	370	11	2	13	420	372	792
TONKA	143	209	163	372	155	92	247	11	8	19	375	263	638
<b>GOURMA-RHAROUS</b>	<b>4740</b>	<b>9597</b>	<b>8191</b>	<b>17788</b>	<b>6127</b>	<b>4028</b>	<b>10155</b>	<b>289</b>	<b>203</b>	<b>492</b>	<b>16013</b>	<b>12422</b>	<b>28435</b>
BAMBARAMAOUDE	611	1231	1276	2507	892	321	1213	34	21	55	2157	1618	3775
HAMZAKOMA	438	1148	876	2024	683	321	1004	11	17	28	1842	1214	3056
HARIBOMO	383	368	355	723	413	397	810	14	11	25	795	763	1558
OUINERDENE	880	2171	1508	3679	1222	893	2115	34	36	70	3427	2437	5864
GOSSI	1042	1981	1765	3746	1388	912	2300	43	38	81	3412	2715	6127
RHAROUS	1016	2211	1959	4170	1118	871	1989	121	55	176	3450	2885	6335
INADIATAFANE	370	487	452	939	411	313	724	32	25	57	930	790	1720
<b>NIAFUNKE</b>	<b>1949</b>	<b>3278</b>	<b>2884</b>	<b>6162</b>	<b>1995</b>	<b>1362</b>	<b>3357</b>	<b>90</b>	<b>75</b>	<b>165</b>	<b>5363</b>	<b>4321</b>	<b>9684</b>
NIAFUNKE	671	1569	1421	2990	457	311	768	17	16	33	2043	1748	3791
KASSOUM	109	152	124	276	108	69	177	12	7	19	272	200	472
SOBOUNDOU	175	231	249	480	217	161	378	19	22	41	467	432	899
DARI	86	145	103	248	92	56	148	11	8	19	248	167	415
SOUMPI	908	1181	987	2168	1121	765	1886	31	22	53	2333	1774	4107
<b>TOMBOUCTOU</b>	<b>955</b>	<b>1574</b>	<b>1703</b>	<b>3277</b>	<b>1023</b>	<b>653</b>	<b>1676</b>	<b>36</b>	<b>28</b>	<b>64</b>	<b>2633</b>	<b>2384</b>	<b>5017</b>
ALAFIA	187	213	166	379	187	98	285	12	8	20	412	272	684
TOMBOUCTOU	32	38	51	89	35	18	53	1	2	3	74	71	145
LAFIA	367	646	855	1501	371	222	593	1	3	4	1018	1080	2098



Regions-Cercles-Communes	Enfant (< 18 ans)			Adulte (18 - 59 ans)				Personne âgée (> 59 ans)			Total Femme	Total Homme	Total Individus
	Menages	F	M	Total Enfant	F	M	Total Adulte	F	M	Total Personne âgée			
BER	369	677	631	1308	430	315	187	22	15	37	1129	961	2090
<b>TOTAL</b>	<b>78439</b>	<b>110342</b>	<b>105127</b>	<b>215469</b>	<b>89087</b>	<b>61005</b>	<b>150092</b>	<b>5023</b>	<b>4955</b>	<b>9978</b>	<b>204452</b>	<b>171087</b>	<b>375539</b>

## Annexe II : Situation des PDI's retournées par regions, cercles et communes de juillet 2013 au 30 avril 2023

Region-Cercle-Commune	Menage	Enfant (< 18 ans)			Adulte (18 - 59 ans)			Personne âgée (> 59 ans)			Total Femme	Total Homme	Total Individus
		Fille	Garçon	Total Enfant	Femme	Homme	Total Adulte	Femme	Homme	Total Personne âgée			
<b>Kayes</b>	<b>312</b>	<b>717</b>	<b>619</b>	<b>1336</b>	<b>254</b>	<b>340</b>	<b>594</b>	<b>3</b>	<b>4</b>	<b>7</b>	<b>974</b>	<b>963</b>	<b>1937</b>
<b>Kita</b>	<b>312</b>	<b>717</b>	<b>619</b>	<b>1336</b>	<b>254</b>	<b>340</b>	<b>594</b>	<b>3</b>	<b>4</b>	<b>7</b>	<b>974</b>	<b>963</b>	<b>1937</b>
Dindenko	312	717	619	1336	254	340	594	3	4	7	974	963	1937
<b>Mopti</b>	<b>3685</b>	<b>3845</b>	<b>2972</b>	<b>6817</b>	<b>2909</b>	<b>2596</b>	<b>5505</b>	<b>243</b>	<b>124</b>	<b>367</b>	<b>6997</b>	<b>5692</b>	<b>12689</b>
<b>Djenne</b>	<b>177</b>	<b>304</b>	<b>256</b>	<b>560</b>	<b>180</b>	<b>104</b>	<b>284</b>	<b>4</b>	<b>3</b>	<b>7</b>	<b>488</b>	<b>363</b>	<b>851</b>
Fakala	72	121	117	238	74	34	108	2	1	3	197	152	349
Senossa	101	178	135	313	102	66	168	1	2	3	281	203	484
Kewa	4	5	4	9	4	4	8	1	0	1	10	8	18
<b>Mopti</b>	<b>1782</b>	<b>1357</b>	<b>1041</b>	<b>2398</b>	<b>1041</b>	<b>950</b>	<b>1991</b>	<b>90</b>	<b>45</b>	<b>135</b>	<b>2488</b>	<b>2036</b>	<b>4524</b>
Fatoma	1782	1357	1041	2398	1041	950	1991	90	45	135	2488	2036	4524
<b>Tenenkou</b>	<b>1006</b>	<b>1193</b>	<b>914</b>	<b>2107</b>	<b>914</b>	<b>835</b>	<b>1749</b>	<b>81</b>	<b>40</b>	<b>121</b>	<b>2188</b>	<b>1789</b>	<b>3977</b>



Region-Cercle-Commune	Menage	Enfant ( < 18 ans )			Adulte ( 18 - 59 ans )			Personne âgée ( > 59 ans )			Total Femme	Total Homme	Total Individus
		Fille	Garçon	Total Enfant	Femme	Homme	Total Adulte	Femme	Homme	Total Personne âgée			
Diafarabe	72	119	91	210	91	83	174	7	4	11	217	178	395
Diondori	652	462	354	816	354	323	677	31	16	47	847	693	1540
Sougoulbe	64	180	138	318	138	126	264	13	6	19	331	270	601
Tenenkou Commune	218	432	331	763	331	303	634	30	14	44	793	648	1441
<b>Youwarou</b>	<b>720</b>	<b>991</b>	<b>761</b>	<b>1752</b>	<b>774</b>	<b>707</b>	<b>1481</b>	<b>68</b>	<b>36</b>	<b>104</b>	<b>1833</b>	<b>1504</b>	<b>3337</b>
Bimbere Tama	121	208	154	362	167	152	319	14	8	22	389	314	703
Deboye	141	131	108	239	108	99	207	10	5	15	249	212	461
Farimake	337	436	334	770	334	305	639	30	15	45	800	654	1454
Youwarou	121	216	165	381	165	151	316	14	8	22	395	324	719
<b>Bandiagara</b>	<b>11133</b>	<b>14209</b>	<b>11739</b>	<b>25948</b>	<b>11922</b>	<b>9275</b>	<b>21197</b>	<b>296</b>	<b>214</b>	<b>510</b>	<b>26427</b>	<b>21228</b>	<b>47655</b>
<b>Bandiagara</b>	<b>6367</b>	<b>7616</b>	<b>5616</b>	<b>13232</b>	<b>6784</b>	<b>4732</b>	<b>11516</b>	<b>156</b>	<b>131</b>	<b>287</b>	<b>14556</b>	<b>10479</b>	<b>25035</b>
Bara Sara	187	351	179	530	199	109	308	2	3	5	552	291	843
Kendie	765	954	817	1771	841	713	1554	3	12	15	1798	1542	3340
Doganibere	101	169	79	248	132	21	153	2	1	3	303	101	404
Muetoumou	1163	1716	841	2557	1261	799	2060	12	11	23	2989	1651	4640
Ondougou	121	235	65	300	126	56	182	2	1	3	363	122	485
Timniri	234	446	129	575	255	77	332	1	5	6	702	211	913
Doucoumbo	1524	1071	1032	2103	1465	921	2386	48	51	99	2584	2004	4588
Dourou	52	102	92	194	52	9	61	2	3	5	156	104	260
Sangha	1069	887	1015	1902	1088	764	1852	12	9	21	1987	1788	3775
Segue Ire	1151	1685	1367	3052	1365	1263	2628	72	35	107	3122	2665	5787



Region-Cercle-Commune	Menage	Enfant ( < 18 ans )			Adulte ( 18 - 59 ans )			Personne âgée ( > 59 ans )			Total Femme	Total Homme	Total Individus
		Fille	Garçon	Total Enfant	Femme	Homme	Total Adulte	Femme	Homme	Total Personne âgée			
<b>Bankass</b>	<b>1956</b>	<b>3103</b>	<b>2996</b>	<b>6099</b>	<b>2021</b>	<b>1686</b>	<b>3707</b>	<b>53</b>	<b>39</b>	<b>92</b>	<b>5177</b>	<b>4721</b>	<b>9898</b>
Ouenkoro	1956	3103	2996	6099	2021	1686	3707	53	39	92	5177	4721	9898
<b>Koro</b>	<b>2810</b>	<b>3490</b>	<b>3127</b>	<b>6617</b>	<b>3117</b>	<b>2857</b>	<b>5974</b>	<b>87</b>	<b>44</b>	<b>131</b>	<b>6694</b>	<b>6028</b>	<b>12722</b>
Koro	1263	1578	1425	3003	1431	1235	2666	22	11	33	3031	2671	5702
Yoro	1547	1912	1702	3614	1686	1622	3308	65	33	98	3663	3357	7020
<b>Douentza</b>	<b>7784</b>	<b>10383</b>	<b>9798</b>	<b>20181</b>	<b>7687</b>	<b>6318</b>	<b>14005</b>	<b>540</b>	<b>279</b>	<b>819</b>	<b>18610</b>	<b>16395</b>	<b>35005</b>
<b>Douentza</b>	<b>7784</b>	<b>10383</b>	<b>9798</b>	<b>20181</b>	<b>7687</b>	<b>6318</b>	<b>14005</b>	<b>540</b>	<b>279</b>	<b>819</b>	<b>18610</b>	<b>16395</b>	<b>35005</b>
Dallah	184	282	213	495	188	172	360	16	9	25	486	394	880
Debere	111	181	139	320	139	127	266	12	5	17	332	271	603
Dianwely	62	143	110	253	110	100	210	9	5	14	262	215	477
Djaptodji	708	1326	1455	2781	733	365	1098	110	55	165	2169	1875	4044
Douentza Commune	514	878	673	1551	673	614	1287	58	29	87	1609	1316	2925
Gandamia	356	649	567	1216	423	386	809	36	18	54	1108	971	2079
Haire	2188	1783	2264	4047	1835	1223	3058	53	36	89	3671	3523	7194
Hombori	1360	2820	2395	5215	1929	1974	3903	187	94	281	4936	4463	9399
Petaka	242	465	519	984	234	111	345	11	3	14	710	633	1343
Koumbewel	1716	1206	965	2171	925	791	1716	4	3	7	2135	1759	3894
Mondoro	343	650	498	1148	498	455	953	44	22	66	1192	975	2167
<b>Segou</b>	<b>9408</b>	<b>12708</b>	<b>11869</b>	<b>24577</b>	<b>9232</b>	<b>6507</b>	<b>15739</b>	<b>198</b>	<b>128</b>	<b>326</b>	<b>22138</b>	<b>18504</b>	<b>40642</b>
<b>Niono</b>	<b>9139</b>	<b>12504</b>	<b>11569</b>	<b>24073</b>	<b>9062</b>	<b>6343</b>	<b>15405</b>	<b>188</b>	<b>114</b>	<b>302</b>	<b>21754</b>	<b>18026</b>	<b>39780</b>
Sokolo	298	530	425	955	244	232	476	2	1	3	776	658	1434





Region-Cercle-Commune	Menage	Enfant ( < 18 ans )			Adulte ( 18 - 59 ans )			Personne âgée ( > 59 ans )			Total Femme	Total Homme	Total Individus
		Fille	Garçon	Total Enfant	Femme	Homme	Total Adulte	Femme	Homme	Total Personne âgée			
Dogofry	2206	2914	2308	5222	2243	1938	4181	58	29	87	5215	4275	9490
Diabaly	1704	2407	2231	4638	1956	1102	3058	32	13	45	4395	3346	7741
Kala Siguida	1185	1853	1931	3784	1130	279	1409	11	13	24	2994	2223	5217
Pogo	160	261	244	505	215	65	280	2	1	3	478	310	788
Mariko	2338	2632	2634	5266	1813	1701	3514	15	21	36	4460	4356	8816
Nampalari	734	1193	1035	2228	989	794	1783	58	29	87	2240	1858	4098
Siribala	216	280	298	578	218	110	328	3	3	6	501	411	912
Sirifila Boundy	246	357	380	737	218	110	328	3	3	6	578	493	1071
Yèrèdon Saniona	52	77	83	160	36	12	48	4	1	5	117	96	213
<b>Segou</b>	<b>230</b>	<b>151</b>	<b>260</b>	<b>411</b>	<b>132</b>	<b>129</b>	<b>261</b>	<b>6</b>	<b>12</b>	<b>18</b>	<b>289</b>	<b>401</b>	<b>690</b>
Koumadougou	230	151	260	411	132	129	261	6	12	18	289	401	690
<b>Macina</b>	<b>39</b>	<b>53</b>	<b>40</b>	<b>93</b>	<b>38</b>	<b>35</b>	<b>73</b>	<b>4</b>	<b>2</b>	<b>6</b>	<b>95</b>	<b>77</b>	<b>172</b>
Monipebougou	39	53	40	93	38	35	73	4	2	6	95	77	172
<b>Gao</b>	<b>45279</b>	<b>72636</b>	<b>58647</b>	<b>131283</b>	<b>48763</b>	<b>41282</b>	<b>90045</b>	<b>3012</b>	<b>1506</b>	<b>4518</b>	<b>124411</b>	<b>101435</b>	<b>225846</b>
<b>Ansongo</b>	<b>16050</b>	<b>26899</b>	<b>20290</b>	<b>47189</b>	<b>17720</b>	<b>15589</b>	<b>33309</b>	<b>1318</b>	<b>653</b>	<b>1971</b>	<b>45937</b>	<b>36532</b>	<b>82469</b>
Ansongo	7191	9233	7147	16380	6663	5711	12997	505	248	753	16401	13106	29507
Bara	1958	4570	2704	7274	2204	2099	4303	105	52	157	6879	4855	11734
Bourra	1226	2211	1695	3906	1695	1547	3242	147	74	221	4053	3316	7369
Ouattagouna	3235	5735	4435	10170	4357	3960	8317	377	189	566	10469	8584	19053
Talataye	156	535	427	962	148	49	197	2	1	3	685	477	1162
Tessit	1329	2661	2050	4711	1507	1388	2895	118	58	176	4286	3496	7782
Tin Hama	955	1954	1832	3786	1146	835	1981	64	31	95	3164	2698	5862



Region-Cercle-Commune	Menage	Enfant ( < 18 ans )			Adulte ( 18 - 59 ans )			Personne âgée ( > 59 ans )			Total Femme	Total Homme	Total Individus
		Fille	Garçon	Total Enfant	Femme	Homme	Total Adulte	Femme	Homme	Total Personne âgée			
<b>Bourem</b>	<b>8981</b>	<b>14248</b>	<b>11704</b>	<b>25952</b>	<b>9756</b>	<b>7831</b>	<b>17587</b>	<b>586</b>	<b>299</b>	<b>885</b>	<b>24590</b>	<b>19834</b>	<b>44424</b>
Bamba	2447	3827	3138	6965	2868	2508	5376	176	94	270	6871	5740	12611
Bourem	1913	2521	1950	4471	1895	1699	3594	161	80	241	4577	3729	8306
Taboye	906	1920	1326	3246	899	784	1683	74	37	111	2893	2147	5040
Tarkint	2599	4401	4022	8423	2952	1869	4821	83	42	125	7436	5933	13369
Temera	1116	1579	1268	2847	1142	971	2113	92	46	138	2813	2285	5098
<b>Gao</b>	<b>20248</b>	<b>31489</b>	<b>26653</b>	<b>58142</b>	<b>21287</b>	<b>17862</b>	<b>39149</b>	<b>1108</b>	<b>554</b>	<b>1662</b>	<b>53884</b>	<b>45069</b>	<b>98953</b>
Anchawadi	1556	3366	3047	6413	1935	970	2905	91	46	137	5392	4063	9455
Gabero	1555	3573	2589	6162	1712	1735	3447	139	69	208	5424	4393	9817
Gao	6079	6206	4758	10964	4758	4344	9102	413	207	620	11377	9309	20686
Gounzoureye	2055	3783	2734	6517	2320	2078	4398	185	93	278	6288	4905	11193
N'tillit	5947	9804	9344	19148	6785	5827	12612	134	66	200	16723	15237	31960
Sony Aliber	673	1375	1061	2436	783	715	1498	68	34	102	2226	1810	4036
Tilemsi	2383	3382	3120	6502	2994	2193	5187	78	39	117	6454	5352	11806
<b>Menaka</b>	<b>16932</b>	<b>23367</b>	<b>18658</b>	<b>42025</b>	<b>15981</b>	<b>14354</b>	<b>30335</b>	<b>1348</b>	<b>675</b>	<b>2023</b>	<b>40696</b>	<b>33687</b>	<b>74383</b>
<b>Anderamboukane</b>	<b>6836</b>	<b>9259</b>	<b>7315</b>	<b>16574</b>	<b>6102</b>	<b>5571</b>	<b>11673</b>	<b>530</b>	<b>266</b>	<b>796</b>	<b>15891</b>	<b>13152</b>	<b>29043</b>
Anderamboukane	6836	9259	7315	16574	6102	5571	11673	530	266	796	15891	13152	29043
<b>Inekar</b>	<b>2442</b>	<b>2657</b>	<b>2037</b>	<b>4694</b>	<b>2037</b>	<b>1860</b>	<b>3897</b>	<b>177</b>	<b>89</b>	<b>266</b>	<b>4871</b>	<b>3986</b>	<b>8857</b>
Inekar	2442	2657	2037	4694	2037	1860	3897	177	89	266	4871	3986	8857
<b>Menaka</b>	<b>5371</b>	<b>8849</b>	<b>7311</b>	<b>16160</b>	<b>5847</b>	<b>5102</b>	<b>10949</b>	<b>468</b>	<b>233</b>	<b>701</b>	<b>15164</b>	<b>12646</b>	<b>27810</b>
Alata	1851	2098	1609	3707	1609	1469	3078	140	69	209	3847	3147	6994
Menaka	3520	6751	5702	12453	4238	3633	7871	328	164	492	11317	9499	20816



Region-Cercle-Commune	Menage	Enfant ( < 18 ans )			Adulte (18 - 59 ans )			Personne âgée ( > 59 ans )			Total Femme	Total Homme	Total Individus
		Fille	Garçon	Total Enfant	Femme	Homme	Total Adulte	Femme	Homme	Total Personne âgée			
<b>Tidermene</b>	<b>2283</b>	<b>2602</b>	<b>1995</b>	<b>4597</b>	<b>1995</b>	<b>1821</b>	<b>3816</b>	<b>173</b>	<b>87</b>	<b>260</b>	<b>4770</b>	<b>3903</b>	<b>8673</b>
Tidermene	2283	2602	1995	4597	1995	1821	3816	173	87	260	4770	3903	8673
<b>Kidal</b>	<b>1114</b>	<b>1710</b>	<b>1646</b>	<b>3356</b>	<b>1143</b>	<b>888</b>	<b>2031</b>	<b>46</b>	<b>27</b>	<b>73</b>	<b>2899</b>	<b>2561</b>	<b>5460</b>
<b>Abeibara</b>	<b>138</b>	<b>169</b>	<b>133</b>	<b>302</b>	<b>140</b>	<b>130</b>	<b>270</b>	<b>9</b>	<b>9</b>	<b>18</b>	<b>318</b>	<b>272</b>	<b>590</b>
Abeibara	128	157	124	281	131	121	252	7	9	16	295	254	549
Tinzawatene	10	12	9	21	9	9	18	2	0	2	23	18	41
<b>Kidal</b>	<b>323</b>	<b>384</b>	<b>294</b>	<b>678</b>	<b>294</b>	<b>269</b>	<b>563</b>	<b>26</b>	<b>13</b>	<b>39</b>	<b>704</b>	<b>576</b>	<b>1280</b>
Aneff	204	218	167	385	167	153	320	15	7	22	400	327	727
Kidal	119	166	127	293	127	116	243	11	6	17	304	249	553
<b>Tessalit</b>	<b>640</b>	<b>1141</b>	<b>1207</b>	<b>2348</b>	<b>697</b>	<b>478</b>	<b>1175</b>	<b>10</b>	<b>4</b>	<b>14</b>	<b>1848</b>	<b>1689</b>	<b>3537</b>
Adjelhoc	536	1011	1108	2119	599	387	986	1	0	1	1611	1495	3106
Essouk	10	11	8	19	7	8	15	1	0	1	19	16	35
Tessalit	84	108	83	191	84	75	159	7	4	11	199	162	361
Timtaghene	10	11	8	19	7	8	15	1	0	1	19	16	35
<b>Tin-Essako</b>	<b>13</b>	<b>16</b>	<b>12</b>	<b>28</b>	<b>12</b>	<b>11</b>	<b>23</b>	<b>1</b>	<b>1</b>	<b>2</b>	<b>29</b>	<b>24</b>	<b>53</b>
Tin Essako	13	16	12	28	12	11	23	1	1	2	29	24	53
<b>Tombouctou</b>	<b>71413</b>	<b>103593</b>	<b>83317</b>	<b>186910</b>	<b>72676</b>	<b>64087</b>	<b>136763</b>	<b>5950</b>	<b>3075</b>	<b>9025</b>	<b>182219</b>	<b>150479</b>	<b>332698</b>
<b>Dire</b>	<b>7577</b>	<b>11583</b>	<b>9122</b>	<b>20705</b>	<b>7581</b>	<b>6555</b>	<b>14136</b>	<b>591</b>	<b>310</b>	<b>901</b>	<b>19755</b>	<b>15987</b>	<b>35742</b>
Arham	213	312	239	551	239	218	457	20	11	31	571	468	1039
Bourem Sidi Amar	921	1105	867	1972	767	709	1476	57	29	86	1929	1605	3534
Dangha	1511	1985	1855	3840	1215	1109	2324	105	53	158	3305	3017	6322



Region-Cercle-Commune	Menage	Enfant ( < 18 ans )			Adulte (18 - 59 ans )			Personne âgée ( > 59 ans )			Total Femme	Total Homme	Total Individus
		Fille	Garçon	Total Enfant	Femme	Homme	Total Adulte	Femme	Homme	Total Personne âgée			
Dire	1482	2083	1455	3538	1633	1248	2881	121	60	181	3837	2763	6600
Haibongo	469	933	744	1677	447	297	744	17	19	36	1397	1060	2457
Garbakoira	411	726	556	1282	556	508	1064	48	25	73	1330	1089	2419
Kirchamba	196	362	255	617	201	183	384	17	9	26	580	447	1027
Sareyamou	1319	2577	1890	4467	1424	1301	2725	124	62	186	3406	2787	6193
Tienkour	630	902	840	1742	740	684	1424	55	28	83	1697	1552	3249
Tindirma	321	326	250	576	250	228	478	21	11	32	597	489	1086
Tinguereguif	104	272	171	443	109	70	179	6	3	9	387	244	631
<b>Goundam</b>	<b>8095</b>	<b>12123</b>	<b>10088</b>	<b>22211</b>	<b>8734</b>	<b>7219</b>	<b>15953</b>	<b>657</b>	<b>334</b>	<b>991</b>	<b>21514</b>	<b>17641</b>	<b>39155</b>
Bintagoungou	296	369	283	652	283	259	542	25	12	37	677	554	1231
Douekire	30	38	29	67	29	26	55	2	2	4	69	57	126
Doukouria	377	577	443	1020	443	404	847	38	19	57	1058	866	1924
Essakane	2335	3622	3211	6833	2759	2009	4768	179	91	270	6560	5311	11871
Gargando	370	624	354	978	370	338	708	15	8	23	1009	700	1709
Goundam Commune	2057	2656	2071	4727	1921	1754	3675	167	84	251	4744	3909	8653
Issa Bery	56	101	77	178	77	70	147	6	4	10	184	151	335
M'bouna	352	559	428	987	428	391	819	37	19	56	1024	838	1862
Tele	108	120	92	212	92	84	176	9	4	13	221	180	401
Tin Aicha	155	246	188	434	188	172	360	16	9	25	450	369	819
Tonka	1959	3211	2912	6123	2144	1712	3856	163	82	245	5518	4706	10224
<b>Gourma-Rharous</b>	<b>24274</b>	<b>34810</b>	<b>28223</b>	<b>63033</b>	<b>24463</b>	<b>21785</b>	<b>46248</b>	<b>2023</b>	<b>1035</b>	<b>3058</b>	<b>61296</b>	<b>51043</b>	<b>112339</b>



Region-Cercle-Commune	Menage	Enfant ( < 18 ans )			Adulte ( 18 - 59 ans )			Personne âgée ( > 59 ans )			Total Femme	Total Homme	Total Individus
		Fille	Garçon	Total Enfant	Femme	Homme	Total Adulte	Femme	Homme	Total Personne âgée			
Bambara Maoude	1905	3125	2432	5557	2320	2017	4337	177	88	265	5622	4537	10159
Banicane	2648	4251	4334	8585	2787	2473	5260	207	111	318	7245	6918	14163
Gossi	6210	7822	5997	13819	5997	5475	11472	521	260	781	14340	11732	26072
Hamzakona	2602	4828	3804	8632	2889	2418	5307	220	121	341	7937	6343	14280
Haribomo	2490	2743	2161	4904	1997	1743	3740	163	81	244	4903	3985	8888
Ouinerden	129	376	247	623	121	111	232	11	6	17	508	364	872
Rharous	6635	9309	7442	16751	6546	5899	12445	566	289	855	16421	13630	30051
Serere	1655	2356	1806	4162	1806	1649	3455	158	79	237	4320	3534	7854
<b>Niafunke</b>	<b>12934</b>	<b>19808</b>	<b>16382</b>	<b>36190</b>	<b>12844</b>	<b>11222</b>	<b>24066</b>	<b>1032</b>	<b>574</b>	<b>1606</b>	<b>33684</b>	<b>28178</b>	<b>61862</b>
Banikane Narhawa	621	757	581	1338	581	530	1111	50	25	75	1388	1136	2524
Dianke	2973	3694	2832	6526	2832	2586	5418	246	122	368	6772	5540	12312
Fittouga	655	939	720	1659	720	658	1378	63	31	94	1722	1409	3131
Koumaira	506	883	677	1560	677	618	1295	59	30	89	1619	1325	2944
Lere	3871	5985	4734	10719	3676	3265	6941	310	155	465	9971	8154	18125
N'gorkou	111	144	111	255	111	101	212	10	4	14	265	216	481
Souboundou	1235	1441	1221	2662	1221	1159	2380	163	131	294	2825	2511	5336
Soumpi	2962	5965	5506	11471	3026	2305	5331	131	76	207	9122	7887	17009
<b>Tombouctou</b>	<b>18533</b>	<b>25269</b>	<b>19502</b>	<b>44771</b>	<b>19054</b>	<b>17306</b>	<b>36360</b>	<b>1647</b>	<b>822</b>	<b>2469</b>	<b>45970</b>	<b>37630</b>	<b>83600</b>
Alafia	2959	4634	3553	8187	3553	3244	6797	309	154	463	8496	6951	15447
Ber	2981	3661	2806	6467	2806	2562	5368	244	123	367	6711	5491	12202
Bourem Inaly	457	694	532	1226	532	486	1018	46	23	69	1272	1041	2313
Lafia	2341	2512	2056	4568	1608	1376	2984	130	64	194	4250	3496	7746



Region-Cercle-Commune	Menage	Enfant ( < 18 ans )			Adulte ( 18 - 59 ans )			Personne âgée ( > 59 ans )			Total Femme	Total Homme	Total Individus
		Fille	Garçon	Total Enfant	Femme	Homme	Total Adulte	Femme	Homme	Total Personne âgée			
Salam	2447	3910	2997	6907	2997	2737	5734	261	130	391	7168	5864	13032
Tombouctou	7348	9858	7558	17416	7558	6901	14459	657	328	985	18073	14787	32860
<b>TOTAL</b>	<b>167060</b>	<b>243168</b>	<b>199265</b>	<b>442433</b>	<b>170567</b>	<b>145647</b>	<b>316214</b>	<b>11636</b>	<b>6032</b>	<b>17668</b>	<b>425371</b>	<b>350944</b>	<b>776315</b>

## Annexe II : Situation des Rapatriés par régions, cercles et communes à la date du 30 avril 2023

Régions Cercles Communes	MENAGE	Enfants (< 18 ans)			Adultes (18-59 ans)			Personnes âgées (> 59 ans)			TOTAL FEMME	TOTAL HOMME	TOTAL Individus
		Fille	Garçon	Total	Femme	Homme	Total	Femme	Homme	Total			
<b>BAMAKO</b>	<b>208</b>	<b>96</b>	<b>82</b>	<b>178</b>	<b>209</b>	<b>197</b>	<b>406</b>	<b>30</b>	<b>32</b>	<b>62</b>	<b>335</b>	<b>311</b>	<b>646</b>
BAMAKO	208	96	82	178	209	197	406	30	32	62	335	311	646
COMMUNE I	12	4	5	9	10	11	21	2	3	5	16	19	35
COMMUNE IV	3	2	3	5	7	3	10		1	1	9	7	16
COMMUNE V	10	10	7	17	12	8	20		2	2	22	17	39
COMMUNE VI	183	80	67	147	180	175	355	28	26	54	288	268	556
<b>BANDIAGARA</b>	<b>17</b>	<b>10</b>	<b>9</b>	<b>19</b>	<b>12</b>	<b>13</b>	<b>25</b>	<b>3</b>	<b>3</b>	<b>6</b>	<b>25</b>	<b>25</b>	<b>50</b>
BANDIAGARA	1		1	1	2	1	3				2	2	4
BANDIAGARA	1		1	1	2	1	3				2	2	4
KORO	16	10	8	18	10	12	22	3	3	6	23	23	46
KORO	16	10	8	18	10	12	22	3	3	6	23	23	46
<b>DIOILA</b>	<b>1</b>	<b>1</b>	<b>1</b>	<b>2</b>	<b>1</b>	<b>1</b>	<b>2</b>				<b>2</b>	<b>2</b>	<b>4</b>



Régions Cercles Communes	MENAGE	Enfants (< 18 ans)			Adultes (18-59 ans)			Personnes âgées (> 59 ans)			TOTAL FEMME	TOTAL HOMME	TOTAL Individus
		Fille	Garçon	Total	Femme	Homme	Total	Femme	Homme	Total			
DIOILA	1	1	1	2	1	1	2				2	2	4
GUEGNEKA	1	1	1	2	1	1	2				2	2	4
<b>DOUENTZA</b>	<b>1201</b>	<b>643</b>	<b>651</b>	<b>1294</b>	<b>994</b>	<b>910</b>	<b>1904</b>	<b>136</b>	<b>164</b>	<b>300</b>	<b>1773</b>	<b>1725</b>	<b>3498</b>
DOUENTZA	1201	643	651	1294	994	910	1904	136	164	300	1773	1725	3498
DJAPTODJI	40	10	7	17	20	42	62	3	6	9	33	55	88
DOUENTZA	119	73	66	139	93	91	184	17	13	30	183	170	353
GANDAMIA	6	2	1	3	4	5	9		3	3	6	9	15
HAIRE	892	490	491	981	742	645	1387	93	115	208	1325	1251	2576
HOMBORI	88	57	55	112	102	76	178	16	21	37	175	152	327
KERENA	1	3		3							3	0	3
KORAROU	3		1	1	2	2	4		1	1	2	4	6
MONDORO	52	8	30	38	31	49	80	7	5	12	46	84	130
<b>GAO</b>	<b>6440</b>	<b>4129</b>	<b>4279</b>	<b>8408</b>	<b>6922</b>	<b>5587</b>	<b>12509</b>	<b>774</b>	<b>891</b>	<b>1665</b>	<b>11825</b>	<b>10757</b>	<b>22582</b>
ANSONGO	1346	1063	1036	2099	1532	1139	2671	161	197	358	2756	2372	5128
ANSONGO	448	362	364	726	492	371	863	51	61	112	905	796	1701
BARA	2	1	2	3	4	2	6	2	1	3	7	5	12
BOURRA	3	1	3	4	5	2	7		1	1	6	6	12
OUATTAGOUNA	476	378	339	717	589	416	1005	70	65	135	1037	820	1857
TALATAYE	1				5	1	6		2	2	5	3	8
TESSIT	210	217	218	435	249	177	426	17	32	49	483	427	910
TIN HAMA	206	104	110	214	188	170	358	21	35	56	313	315	628
BOUREM	498	241	247	488	555	563	1118	76	105	181	872	915	1787
BAMBA	18	11	6	17	22	24	46	5	4	9	38	34	72
BOUREM	360	149	153	302	336	383	719	60	81	141	545	617	1162
TABOYE	16	11	13	24	25	21	46		1	1	36	35	71



Régions Cercles Communes	MENAGE	Enfants (< 18 ans)			Adultes (18-59 ans)			Personnes âgées (> 59 ans)			TOTAL FEMME	TOTAL HOMME	TOTAL Individus
		Fille	Garçon	Total	Femme	Homme	Total	Femme	Homme	Total			
TARKINT	24	18	15	33	84	61	145	8	5	13	110	81	191
TEMERA	80	52	60	112	88	74	162	3	14	17	143	148	291
GAO	4596	2825	2996	5821	4835	3885	8720	537	589	1126	8197	7470	15667
ALIBER SONY	1								1	1	0	1	1
ANCHAWADI	203	115	113	228	222	172	394	38	27	65	375	312	687
GABERO	90	31	30	61	51	52	103	6	6	12	88	88	176
GAO	1573	1036	1106	2142	1981	1385	3366	263	228	491	3280	2719	5999
GOUNZOUREYE	10	10	17	27	11	9	20	1	1	2	22	27	49
N'TILLIT	2717	1633	1730	3363	2569	2266	4835	228	326	554	4430	4322	8752
SONI ALI BER	1				1		1				1	0	1
TILEMSI	1					1	1	1		1	1	1	2
<b>KIDAL</b>	<b>431</b>	<b>228</b>	<b>192</b>	<b>420</b>	<b>693</b>	<b>808</b>	<b>1501</b>	<b>73</b>	<b>59</b>	<b>132</b>	<b>994</b>	<b>1059</b>	<b>2053</b>
KIDAL	151	77	78	155	251	268	519	30	25	55	358	371	729
ANEFIF	33	22	21	43	68	77	145	7	6	13	97	104	201
KIDAL	118	55	57	112	183	191	374	23	19	42	261	267	528
TESSALIT	280	151	114	265	442	540	982	43	34	77	636	688	1324
ADJELHOC	55	35	23	58	63	76	139	5	4	9	103	103	206
TESSALIT	224	116	91	207	379	462	841	38	30	68	533	583	1116
TIMTAGHENE	1					2	2				0	2	2
<b>KOULIKORO</b>	<b>82</b>	<b>13</b>	<b>15</b>	<b>28</b>	<b>71</b>	<b>74</b>	<b>145</b>	<b>15</b>	<b>17</b>	<b>32</b>	<b>99</b>	<b>106</b>	<b>205</b>
KATI	81	13	15	28	70	73	143	15	17	32	98	105	203
KALABANCORO	48	5	9	14	43	52	95	11	9	20	59	70	129
KATI	33	8	6	14	27	21	48	4	8	12	39	35	74
KOULIKORO	1				1	1	2				1	1	2





Régions Cercles Communes	MENAGE	Enfants (< 18 ans)			Adultes (18-59 ans)			Personnes âgées (> 59 ans)			TOTAL FEMME	TOTAL HOMME	TOTAL Individus
		Fille	Garçon	Total	Femme	Homme	Total	Femme	Homme	Total			
COMMUNE DE KOULIKORO	1				1	1	2				1	1	2
<b>MENAKA</b>	<b>3554</b>	<b>3158</b>	<b>3351</b>	<b>6509</b>	<b>4531</b>	<b>3945</b>	<b>8476</b>	<b>454</b>	<b>528</b>	<b>982</b>	<b>8143</b>	<b>7824</b>	<b>15967</b>
MENAKA	3554	3158	3351	6509	4531	3945	8476	454	528	982	8143	7824	15967
MENAKA	3554	3158	3351	6509	4531	3945	8476	454	528	982	8143	7824	15967
<b>MOPTI</b>	<b>284</b>	<b>129</b>	<b>122</b>	<b>251</b>	<b>245</b>	<b>176</b>	<b>421</b>	<b>31</b>	<b>38</b>	<b>69</b>	<b>405</b>	<b>336</b>	<b>741</b>
MOPTI	58	21	21	42	46	40	86	5	14	19	72	75	147
DIALLOUBE	36	11	7	18	20	26	46	3	9	12	34	42	76
FATOMA	2	2		2	2	1	3				4	1	5
KONNA	9	7	7	14	17	5	22	1	3	4	25	15	40
KOUBAYE	4		2	2	2	4	6		1	1	2	7	9
MOPTI	6	1	5	6	5	4	9	1		1	7	9	16
SOCOURA	1								1	1	0	1	1
TENENKOU	91	45	37	82	61	55	116	8	8	16	114	100	214
DIONDORI	1	1	1	2	1	1	2				2	2	4
KARERI	87	41	34	75	58	49	107	8	7	15	107	90	197
TENENKOU	3	3	2	5	2	5	7		1	1	5	8	13
YOUWAROU	135	63	64	127	138	81	219	18	16	34	219	161	380
DONGO	1					1	1				0	1	1
FARIMAKE	134	63	64	127	138	80	218	18	16	34	219	160	379
<b>SAN</b>	<b>3</b>				<b>2</b>	<b>2</b>	<b>4</b>		<b>1</b>	<b>1</b>	<b>2</b>	<b>3</b>	<b>5</b>
SAN	3				2	2	4		1	1	2	3	5
SY	3				2	2	4		1	1	2	3	5
<b>SÉGOU</b>	<b>463</b>	<b>232</b>	<b>211</b>	<b>443</b>	<b>399</b>	<b>312</b>	<b>711</b>	<b>46</b>	<b>47</b>	<b>93</b>	<b>677</b>	<b>570</b>	<b>1247</b>
BARAOUELI	1	5	1	6	1	1	2				6	2	8



Régions Cercles Communes	MENAGE	Enfants (< 18 ans)			Adultes (18-59 ans)			Personnes âgées (> 59 ans)			TOTAL FEMME	TOTAL HOMME	TOTAL Individus
		Fille	Garçon	Total	Femme	Homme	Total	Femme	Homme	Total			
TAMANI	1	5	1	6	1	1	2				6	2	8
BLA	2	4	1	5	1	1	2				5	2	7
BLA	2	4	1	5	1	1	2				5	2	7
NIONO	384	195	183	378	339	257	596	36	38	74	570	478	1048
DIABALY	8	3	6	9	8	9	17		1	1	11	16	27
MARIKO	50	20	11	31	22	29	51	11	8	19	53	48	101
NAMPALARI	276	158	148	306	265	198	463	22	23	45	445	369	814
NIONO	15	5	9	14	15	8	23		2	2	20	19	39
SIRIBALA	35	9	9	18	29	13	42	3	4	7	41	26	67
SEGOU	76	28	26	54	58	53	111	10	9	19	96	88	184
PELENGANA	29	11	9	20	30	24	54	4	5	9	45	38	83
SEBOUGOU	9	3	5	8	7	6	13	2	1	3	12	12	24
SEGOU	38	14	12	26	21	23	44	4	3	7	39	38	77
<b>TOMBOUCTOU</b>	<b>11828</b>	<b>6865</b>	<b>6880</b>	<b>13745</b>	<b>11424</b>	<b>9614</b>	<b>21038</b>	<b>1635</b>	<b>1730</b>	<b>3365</b>	<b>19924</b>	<b>18224</b>	<b>38148</b>
DIRE	825	343	299	642	771	723	1494	124	149	273	1238	1171	2409
DANGHA	245	85	55	140	193	143	336	28	31	59	306	229	535
DIRE	348	142	144	286	333	335	668	55	76	131	530	555	1085
HAIBONGO	51	21	14	35	44	51	95	8	6	14	73	71	144
SAREYAMOU	11	6	9	15	17	16	33		2	2	23	27	50
TIENKOUR	114	60	55	115	129	115	244	22	24	46	211	194	405
TINGUEREQUIF	56	29	22	51	55	63	118	11	10	21	95	95	190
GOUNDAM	2277	1327	1407	2734	1756	1653	3409	284	351	635	3367	3411	6778
ADARMALANE	6	1	2	3	5	5	10	1		1	7	7	14
ALZOUNOUB	233	143	151	294	188	128	316	28	17	45	359	296	655
DOUEKIRE	439	167	207	374	291	341	632	62	100	162	520	648	1168



Régions Cercles Communes	MENAGE	Enfants (< 18 ans)			Adultes (18-59 ans)			Personnes âgées (> 59 ans)			TOTAL FEMME	TOTAL HOMME	TOTAL Individus
		Fille	Garçon	Total	Femme	Homme	Total	Femme	Homme	Total			
DOUKOURIA	435	186	227	413	372	381	753	57	62	119	615	670	1285
ESSAKANE	324	117	115	232	171	212	383	40	59	99	328	386	714
GARGANDO	677	628	618	1246	603	477	1080	77	89	166	1308	1184	2492
GOUNDAM	66	19	27	46	39	31	70	3	15	18	61	73	134
ISSA BERY	1				1		1				1	0	1
KANEYE	1	1	1	2	1	1	2				2	2	4
RAZELMA	18	17	16	33	12	10	22	3	4	7	32	30	62
TELE	1		2	2	2	3	5				2	5	7
TILEMSI	60	32	31	63	55	53	108	10	4	14	97	88	185
TIN AICHA	9	6	7	13	7	4	11	3	1	4	16	12	28
TIN-AICHA	2	3	2	5	3	2	5				6	4	10
TONKA	5	7	1	8	6	5	11				13	6	19
GOURMA-RHAROUS	3527	2165	2186	4351	3869	3302	7171	486	522	1008	6520	6010	12530
BAMBARA MAOUDE	220	152	159	311	209	163	372	29	38	67	390	360	750
BANICANE	78	44	57	101	91	65	156	19	14	33	154	136	290
GOSSI	1652	1132	1069	2201	1796	1588	3384	205	217	422	3133	2874	6007
HAMZAKOMA	81	53	52	105	78	82	160	8	14	22	139	148	287
HAMZAKONA	241	118	129	247	289	228	517	35	46	81	442	403	845
HARIBOMO	166	90	86	176	159	169	328	17	18	35	266	273	539
INADIATAFANE	401	271	277	548	399	302	701	39	63	102	709	642	1351
OUIERDEN	69	42	40	82	70	56	126	14	14	28	126	110	236
RHAROUS	618	263	317	580	778	648	1426	120	98	218	1161	1063	2224
SERERE	1					1	1				0	1	1
NIAFUNKE	1699	875	804	1679	1540	888	2428	239	244	483	2654	1936	4590
DIANKE	2	4	1	5	1		1		1	1	5	2	7



Régions Cercles Communes	MENAGE	Enfants (< 18 ans)			Adultes (18-59 ans)			Personnes âgées (> 59 ans)			TOTAL FEMME	TOTAL HOMME	TOTAL Individus
		Fille	Garçon	Total	Femme	Homme	Total	Femme	Homme	Total			
LERE	1302	750	677	1427	1290	639	1929	150	112	262	2190	1428	3618
SOBOUNDOU	10	8	11	19	9	7	16	1	1	2	18	19	37
SOBOUNDOU	13	7	10	17	16	9	25	4	4	8	27	23	50
SOUMPI	372	106	105	211	224	233	457	84	126	210	414	464	878
TOMBOUCTOU	3500	2155	2184	4339	3488	3048	6536	502	464	966	6145	5696	11841
ALAFIA	519	252	270	522	461	472	933	79	75	154	792	817	1609
BER	865	720	742	1462	994	1034	2028	125	154	279	1839	1930	3769
BOUREM INALY	24	14	26	40	23	15	38	2	3	5	39	44	83
LAFIA	173	105	85	190	169	175	344	22	38	60	296	298	594
SALAM	198	143	132	275	205	143	348	31	36	67	379	311	690
TOMBOUCTOU	1721	921	929	1850	1636	1209	2845	243	158	401	2800	2296	5096
<b>Total général</b>	<b>24512</b>	<b>15504</b>	<b>15793</b>	<b>31297</b>	<b>25503</b>	<b>21639</b>	<b>47142</b>	<b>3197</b>	<b>3510</b>	<b>6707</b>	<b>44204</b>	<b>40942</b>	<b>85146</b>





Direction Nationale du Développement Social – DNDS

[www.dnds.ml](http://www.dnds.ml)