

SUIVI DES URGENCES - MOUVEMENTS DE POPULATIONS

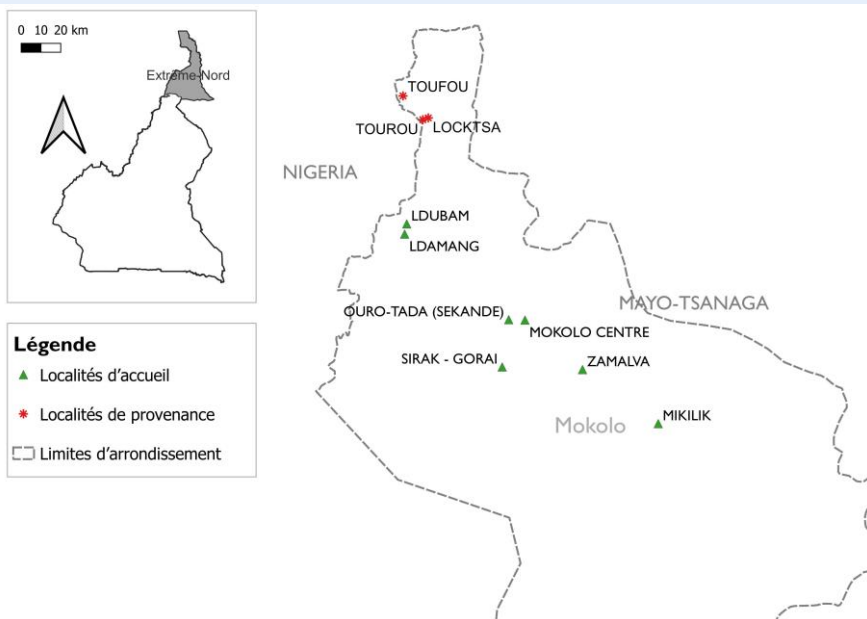
SYNTHÈSE DES DÉPLACEMENTS DANS LE DÉPARTEMENT DU MAYO-TSANAGA – CAMEROUN

TABLEAU DE BORD #86

COLLECTE DES DONNÉES: 9 AU 15 JANVIER 2024

DATE DE PUBLICATION: 16 JANVIER 2024

CARTE DES MOUVEMENTS



Cette carte n'est fournie qu'à titre d'illustration. Le tracé des frontières et les noms indiqués sur cette carte n'impliquent aucune approbation ou acceptation officielle de la part de l'Organisation internationale pour les migrations.

CHIFFRES CLÉS



564
Individus



113
Ménages



Localités de provenance

TOUROU, LOCKTCHA, BATAWAYA, LDAMANG, LDUBAM (ARRONDISSEMENT DE MOKOLO) ET GODZONGODZONG (ARRONDISSEMENT DU MAYO-MOSKOTA)



Localités d'accueil

MIKILIK, SIRAK-GORAI, OURO-TADA (SEKANDE), LDAMANG (KEDALAI), LDUBAM, DJIMETA, ZIMANGAYAK, FADA, LDAMTSAÏ, MENDEJÉ ET ZAMALVA

MÉTHODOLOGIE

Le suivi des situations d'urgence (en anglais, *Emergency Tracking Tool*, ETT) est une des composantes de la Matrice de suivi des déplacements (en anglais, *Displacement Tracking Matrix*, DTM) déployée par l'Organisation Internationale pour les Migrations (OIM). Il a pour objectif de rassembler des informations sur les **mouvements significatifs et soudains de populations**, ainsi que sur des **urgences sécuritaires et climatiques**. Les données ont été collectées par observation directe et par des entretiens téléphoniques, auprès de six informateurs clés, principalement des autorités locales, des organisations non-gouvernementales (ONG), des organisations de la société civile (OSC) et des représentants des populations dans les lieux affectés.

Ce tableau de bord présente des informations sur le déplacement de populations des localités de Tourou, Loctcha, Batawaya, Ldamang, Ldubam (arrondissement de Mokolo) et Godzongodzong (arrondissement du Mayo-Moskota) vers les localités de Mikilik, Sirak-Gorai, Ouro-Tada (Sekande), Ldamang (kedalai), Ldubam, Djimeta, Zimangayak, Fada, Ldamtsai, Mendejé et Zamalva, arrondissement de Mokolo, département du Mayo-Tsanaga.

RÉSUMÉ DE L'ALERTE

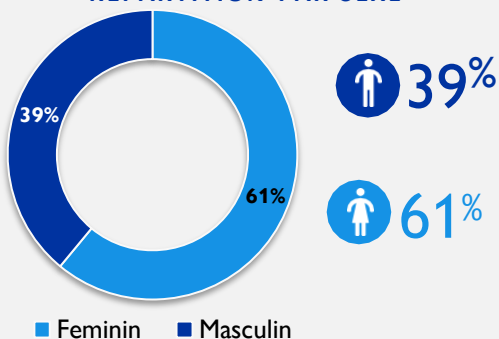
Selon les informations collectées, plusieurs incidents ont été relevés dans la zone frontalière au Nigeria :

- Dans la nuit du 06 au 07 janvier 2024, une attaque d'un groupe armé non-étatique (GANE) dans la localité de Locktcha-Tourou avec pour bilan plusieurs maisons pillées et des biens emportés;
- Dans la nuit du 03 au 04 janvier 2024, une attaque d'un groupe armé non-étatique (GANE) dans la localité de Locktcha-Tourou, quartier Rougoua avec pour bilan une perte en vie humaine et plusieurs biens emportés;
- Le 03 janvier 2024, la localité de Toufou 1 a connu une attaque par un GANE avec comme bilan le démontage des toitures des plusieurs maisons.

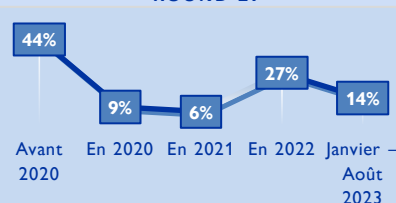
Face à cette situation d'insécurité et les multiples menaces d'attaques dans la zone, les populations des localités de Tourou, Loctcha, Batawaya, Ldamang, Ldubam (arrondissement de Mokolo) et Godzongodzong (arrondissement du Mayo-Moskota) se sont déplacées de manière continue vers les localités Mikilik, Sirak-Gorai, Ouro-Tada (Sekande), Ldamang (kedalai), Ldubam, Djimeta, Zimangayak, Fada, Ldamtsai, Mendejé et Zamalva dans l'arrondissement de Mokolo, département du Mayo-Tsanaga, considérées comme relativement calmes, à la recherche de la sécurité.

À ce jour, l'on dénombre environ 113 ménages, dont 564 individus, déplacés internes qui résident en famille d'accueil et dans des sites spontanés d'urgence.

RÉPARTITION PAR SEXE



ÉVOLUTION DES DÉPLACEMENTS ROUND 27



DATE DE DÉBUT DES MOUVEMENTS
04 janvier 2024

BESOINS PRIORITAIRES

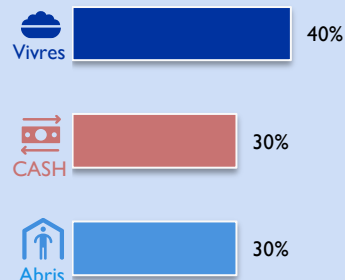


TABLEAU RÉCAPITULATIF DES LOCALITÉS ET DES POPULATIONS

Les données fournies dans ce tableau sont des estimations. Seule une évaluation rapide peut permettre d'avoir des chiffres exacts de la population affectée.

#	Département d'accueil	Arrondissement d'accueil	Localités d'accueil	Ménages déplacés	Personnes déplacées	Localités de provenance
1	MAYO-TSANAGA	MOKOLO	LDAMANG	22	143	TOUROU, LOCTCHA, BATAWAYA, LDAMANG, LDUBAM (ARRONDISSEMENT DE MOKOLO) ET GODZONGODZONG (ARRONDISSEMENT DU MAYO - MOSKOTA)
2	MAYO-TSANAGA	MOKOLO	OURO-TADA (SEKANDE)	12	72	
3	MAYO-TSANAGA	MOKOLO	SITE OURO-TADA	7	57	
4	MAYO-TSANAGA	MOKOLO	SITE DE SIRAK-GORAI	12	73	
5	MAYO-TSANAGA	MOKOLO	SITE DE MIKILIK	21	58	
6	MAYO-TSANAGA	MOKOLO	SITE DE ZAMALVA	14	86	
7	MAYO-TSANAGA	MOKOLO	MOKOLO CENTRE (DJIMETA, ZIMANGAYAK, FADA, LDAMTSAÏ, MENDEJÉ)	25	75	
GRAND TOTAL				113	564	



ACCÈS HUMANITAIRE

Les localités d'accueil sont accessibles par voie routière mais le respect des mesures sécuritaires reste de mise.