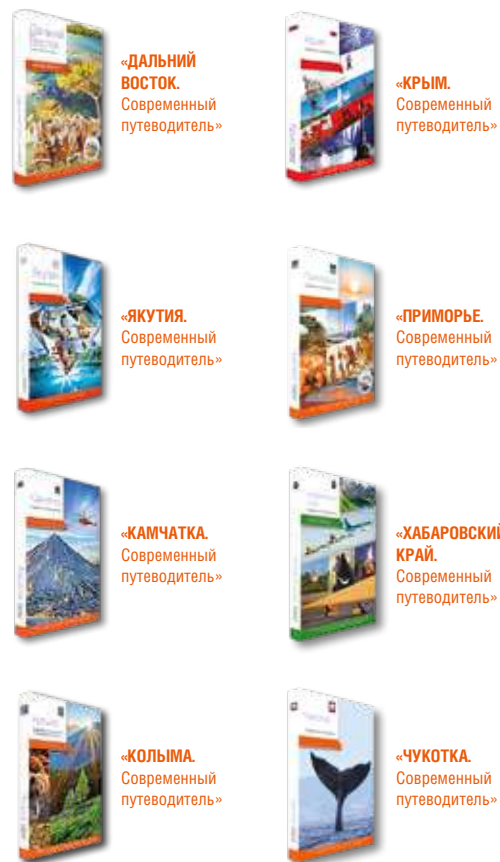


Предлагаем
вашему вниманию серию
иллюстрированных путеводителей
«Лицом к солнцу!»

Книги из серии «Лицом к солнцу» продаются в книжных
магазинах и на главных онлайн-маркетах России.

В серии вышли:




Забайкалье

Современный
путеводитель



Лицом к солнцу!



Забайкальский край – настоящая находка для путешественника. История этих мест связана с древнейшими цивилизациями и насчитывает более 30 тысяч лет. Здесь простиралась империя великого завоевателя Чингисхана, позже через бескрайние забайкальские степи пролегал известный Чайный путь из Китая в Европу и развивалась международная торговля. Далекая провинция в одночасье превратилась в богатый и процветающий край. В то же время Забайкалье стало одним из центров развития буддизма, а расположенные здесь святыни почитаются во всем мире. Яркий пример – священная гора «Алханай», вокруг которой сегодня создан национальный парк. Бережное отношение к природе – одна из основ буддизма, неудивительно, что в Забайкалье очень много красивейших и практически не тронутых цивилизацией уголков. Что важно, добраться до этих мест совсем несложно: через регион проходит несколько важнейших транспортных артерий: Транссибирская и Байкало-Амурская железнодорожные магистрали, автомобильная трасса «Амур».

ISBN 978-5-6042323-0-9



9 785604 232309 >



Забайкалье

Современный путеводитель

Забайкалье
Современный
путеводитель



ВВЕДЕНИЕ	4
▪ ПУТЕШЕСТВЕННИКУ НА ЗАМЕТКУ	10
▪ ТРАДИЦИОННАЯ КУХНЯ	18
▪ КАЛЕНДАРЬ СОБЫТИЙ	26
ЧИТА И ОКРЕСТНОСТИ	28
▪ ЧИТА	36
▪ ТИТОВСКАЯ СОПКА	70
▪ ГОРА ПАЛЛАСА	73
▪ ИВАНО-АРАХЛЕЙСКИЙ ПРИРОДНЫЙ ПАРК	73
▪ ПОСЕЛОК-КУРОРТ ДАРАСУН	74

АГИНСКИЙ БУРЯТСКИЙ ОКРУГ	80
▪ АГИНСКИЙ ДАЦАН	86
▪ ЗАКАЗНИК «АГИНСКАЯ СТЕПЬ»	91
▪ НАЦИОНАЛЬНЫЙ ПАРК «АЛХАНАЙ»	100
▪ АГИНСКОЕ	108
▪ МОГОЙТУЙ	116
▪ ДУЛЬДУРГА	120

ЮГО-ВОСТОК	122
▪ ДАУРСКИЙ ЗАПОВЕДНИК	130
▪ ДЕЛЮН-БОЛДОК – РОДИНА ЧИНГИСХАНА	136
▪ НЕРЧИНСК	148
▪ СРЕТЕНСК	158
▪ БОРЗЯ	164
▪ КРАСНОКАМЕНСК	168

ЗАПАД	180
▪ СОХОНДИНСКИЙ ЗАПОВЕДНИК	188
▪ НАЦИОНАЛЬНЫЙ ПАРК «ЧИКОЙ»	193
▪ ДВОРЕЦ «ЗОЛОТОГО ГАНДЖУРА»	197
▪ ПРИРОДНЫЙ ПАРК «АРЕЙ»	200
▪ КРАСНЫЙ ЧИКОЙ	204
▪ ПЕТРОВСК-ЗАБАЙКАЛЬСКИЙ	214

СЕВЕР	224
▪ НАЦИОНАЛЬНЫЙ ПАРК «КОДАР»	232
▪ ЧАРСКИЕ ПЕСКИ	236
▪ МЕСТО СТЫКОВКИ БАМ	242
▪ ЧАРА	250
▪ ТУПИК	256

КЛИМАТ • ДОСТОПРИМЕЧАТЕЛЬНОСТИ • НАРОДЫ • КУЛЬТУРА • ЭКОНОМИКА
ГОСТИНИЦЫ • МУЗЕИ • РЫБАЛКА • ОХОТА • ТРАДИЦИИ



Все книги серии также
можно приобрести
в интернет-магазине
издательства PressPass



ЗАБАЙКАЛЬЕ

СОВРЕМЕННЫЙ ПУТЕВОДИТЕЛЬ

УДК 379.852

ББК 26.89

З 12

Все сведения, приведенные в издании, актуальны на июнь 2019 года; за возможные изменения контактных данных организаций, указанных в книге, издатель ответственности не несет.

Забайкалье. Современный путеводитель.

М.: PressPass, 2019. 264 с.

ISBN 978-5-6042323-0-9

Путеводитель по Забайкальскому краю включает в себя актуальную информацию об истории освоения региона, природных достопримечательностях, инфраструктуре и экономических перспективах. В издании собрана информация о туристических возможностях края – наиболее интересные маршруты, объекты, исторические справки. Книга снабжена планами-схемами населенных пунктов, иллюстрирована фотографиями достопримечательностей и инфографиками. Путеводитель предназначен для всех, кто интересуется Забайкальским краем или планирует путешествие в Забайкалье.

УДК 379.852

ББК 26.89



Дорогие читатели!

Вы держите в руках путеводитель по Забайкальскому краю – одному из самых интересных и удивительных регионов России. Бескрайние степи к Востоку от Байкала были заселены еще 30 000 тысяч лет назад. С тех пор Забайкалье стало свидетелем расцвета и угасания многих цивилизаций, включая самую крупную в мировой истории империю могущественного завоевателя Чингисхана, родившегося, по легенде, неподалеку от Читы – в долине реки Онон.

Позже в эти края пришли русские землепроходцы – казаки, основавшие первые крупные поселения и остроги. Позднее «на целину» прибыли семейские старообрядцы, вынужденные покинуть родные места. Они обрели здесь новый дом и до сих пор живут обособленно и чтут традиции своих предков. Наравне с ними в Забайкалье живут и буряты – коренные жители этих мест. Агинский Бурятский округ ранее был отдельным субъектом Федерации.

Большой вклад в развитие региона внесли декабристы, которые были сосланы в Сибирь после восстания 1825 года. Они учили детей, лечили больных, открывали гимназии.

Память о них хранит музей декабристов – уникальное строение деревянного зодчества XVIII века, которое жители называют Церковью декабристов. Это единственная сохранившаяся на территории Восточной Сибири двухпрестольная деревянная церковь, освещенная во имя св. Николая Чудотворца и Архангела Михаила.

Удивительна природа Забайкалья. Бескрайние степи и пересыхающие равнинные озера на юге края сменяются покрытыми вековыми ледниками горными вершинами и полноводными бурными реками на севере. Западную часть региона занимает нетронутая человеком тайга: здесь растут многолетние кедры и встречаются редкие дикие животные. Отдельного упоминания заслуживает священная для буддистов гора Алханай: настоящий храмовый комплекс создан самой природой. Обрести душевную гармонию сюда приезжают паломники со всего света.

Недавно Забайкальский край был включен в Дальневосточный федеральный округ. Это значит, что в скором времени мы сможем в полную силу использовать широкий набор инструментов для комплексного развития региона: территории опережающего развития, режим свободного порта, льготные программы для отечественных и иностранных инвесторов. Наш край имеет уникальное географическое положение на пересечении торговых и транспортных путей, обладает колоссальными запасами полезных ископаемых, имеет большой потенциал для развития сельского хозяйства и туризма.

Предлагаю вам поближе познакомиться с увлекательной историей и чудесной природой Забайкалья! Добро пожаловать!



АЛЕКСАНДР ПЕСНЯНСКИЙ

ВЕЛИКОЛЕПИЕ ЗАБАЙКАЛЬЯ

Забайкалье – территория контрастов и невероятного разнообразия. Местная природа как будто показывает внимательному гостю калейдоскоп своих первозданных красот, а разные вехи истории страны видны здесь, словно на аккуратном срезе. Путешественникам остается лишь выбрать самое необычное и интересное. Хотя сделать это в Забайкальском крае очень нелегко.

Приезжая в Забайкалье, туристы попадают на древнюю и священную землю. Напоминания об этом встречаются повсеместно. Край бережно сохранил до наших дней наследство гуннов, тюрков и монголов. Шаманы до сих пор говорят здесь с духами, а буддисты совершают свои старинные обряды.

На месте потухшего миллионы лет назад вулкана стоит обитель богов – гора Алханай. По ней щедро рассыпаны буддийские святилища, которые признают даже последователи шаманизма. Тут рукотворные храмы сливаются с природой в единое целое. Скала Вечная Лампада (Зула Сумэ) похожа на гигантский каменный светильник, который само солнце зажигает дважды в день – на рассвете и на закате. Голова кружится от горного воздуха и запаха трав, а названия мест – Алмазная Царевна, скала Небесной Музыкантши, Чрево Матери, Промежуточный Мир – напоминают о детских сказках



А.В. КОНСТАНТИНОВ

и древних мистических культах. Каждое из священных мест окутано тайнами и легендами. К примеру, местные буддисты верят, что через скалу Храм Ворот – главную святыню Алханая – можно попасть в мир божества Димчиг (или Демчог), одного из главных защитников буддистской веры.

Все эти храмы под открытым небом, поклоняться которым едут люди со всего мира, создавались силой землетрясений и тектонических сдвигов, веками шлифовались ветром, дождями и солнцем.

Настоящей находкой станет Забайкалье для любителей истории. Эти места помнят древние человеческие коллективы – их наскальное творчество и сегодня украшает скалистые речные берега. Веками позже по бескрайним степям региона проходило многотысячное войско Чингисхана – основателя монгольского государства и великого завоевателя. Освоение Сибири и путь к Тихому океану были связаны с героической судьбой казаков-первопроходцев, а позже – купцов и торговцев, проложивших пути караванам из Китая в Европу. Помнит Забайкалье и грустные страницы истории: каторгу и ссылку, кровавые события Гражданской войны. Затронули регион и большие стройки советского периода – БАМ, освоение горнорудных месторождений. Во всем этом многообразии событий и времен до сих пор остается множество белых пятен и вопросов. Ответить на них историкам только предстоит, но даже сейчас любого путешественника поразит обилие фактов и памятников разных эпох.

ПО ТЕРРИТОРИИ
РЕГИОНА ПРОТЕКАЕТ
БОЛЕЕ

44 310
РЕК



В Забайкалье гармонично сочетаются, казалось бы, несовместимые вещи и явления. Заснеженные вершины хребта Кодар окаймляют настоящую пустыню – Чарские пески с поющими барханами и убегающими за горизонт дюнами, высотой под 25 м. Только на оазисах в этой пустыне растут не пальмы, а лиственницы, сосны и кедровый стланик. Зимой дюны покрываются сверкающим снегом, а весной сквозь рыжие пески пробиваются лиловые пятна забайкальских подснежников – сон-травы. Местность завораживает еще больше, если знать, что необычная сибирская пустыня лежит на дне гигантского водоема, который существовал здесь 45 тысяч лет назад и исчез в конце ледникового периода.

На территории края сталкиваются сибирская тайга и северная окраина бесконечных монгольских степей, врастая друг в друга на многие километры. Тут легко встретить обитателей обеих природных зон – от благородного оленя, изюбря и пушистого соболя до монгольского сурка и степного орла. И конечно, в Забайкалье живет хозяин тайги, бурый медведь, который бродит по лесам, богатым кедровыми орехами и разными ягодами.

Встречаются на территории края и редкие виды. К примеру, Даурский биосферный заповедник – единственное в России место, где гнездится реликтовая чайка. Он расположен на территории Даурии – региона на стыке Забайкалья и Западного Приамурья, который в XVII веке покоряли и заселяли русские казаки. Сегодняшняя Даурия – это по-прежнему

дикий удивительный мир, где по бескрайнему травяному полю плывут стада азиатских антилоп дзеренов, где охотится дикий кот манул и прячется краснокнижный даурский ежик. А над солоноватыми водами то исчезающих, то возрождающихся Торейских озер вьются сотни разных птиц.

На территории края есть минеральные и термальные воды всех известных видов, а также целебные вулканические грязи. Их лечебные свойства издавна ценились местными жителями. Легенда гласит, что Чингисхан обладал тайной магической связи трех целебных источников Забайкалья – Алханая, Былыры и Ургучана. Совершая особый ритуал посещения этих мест, великий завоеватель оставался сильным и непобедимым. Нынешним туристам купание, конечно, не гарантирует огромную империю и удачу в сражениях, но, несомненно, поможет снять стресс, восстановить силы и просто получить удовольствие.

До многих культурных и природных памятников Забайкалья нелегко добраться, но все же самая большая проблема, которая встает перед туристом, – это проблема выбора. В регионе доступны интересные познавательные маршруты, духовные путешествия, оздоровительные процедуры, знакомство с нетронутой человеком дикой природой. Охватить все одной поездкой вряд ли возможно. Поэтому путешественники возвращаются сюда снова и снова, каждый раз разгадывая новые тайны древнего Забайкалья.



АЛЕКСАНДР ЛЕСНЯНСКИЙ



ЕВГЕНИЙ ЕПЛАЧИНЦЕВ

ВЕХИ ИСТОРИИ

Более 100 000 лет назад

На территории края живут неандертальцы. Их поселения обнаружены в долинах Чикоя, Ингоды, в том числе в окрестностях современной Читы на Титовской сопке.



IV–XII века

На территории края селятся тюрки-уйгуры. Край становится частью империи Ляо, образованной кочевыми монгольскими племенами.



XIII–XIV века

В 1206 году на великом курултае (съезде) на реке

Онон, было создано монгольское государство.

В результате завоеваний возникла Монгольская империя. Забайкалье было одним из коренных уделов империи.

VI–IX века

Территории края входит в тюркский каганат. В X–XI вв. южные районы края оказались в составе империи Ляо – древнемонгольского государства киданей.



1680-е годы

В середине 1680-х годов появляется первое поселение Плотбище.

Более 100 тыс. л. н.

40 тыс. л. н.

7 тыс. л. н.

II до н. э.

IV–XII н. э.

XIII–XIV

XV–XVII

1680-е гг.

1698 г.

до н. э.

н. э.

40 000–10 000 лет назад

В Забайкалье появляются первые стоянки Homo sapiens, позднее здесь складываются несколько археологических культур с различными техниками обработки камня и формы орудий.

II век до н. э. – I век н. э.

На территории Южного Забайкалья проживают хунну (гунны) – кочевой народ, создавший свое государство – первое на территории Центральной Азии. Именно для защиты от набегов хунну была построена Великая Китайская стена.



1698 год

Плотбище вырастает до Читинской слободы, где проживает более 10 крестьянских русских семей. На территории региона появляются буряты. Всего здесь стоят три русских города и девять островов.

7000 лет назад

В Забайкалье живут люди неолита – искусные охотники и рыболовы, которые постепенно осваивают земледелие.

XV – начало XVII века

После распада империи регион является частью монгольского государства Северная Юань.



XVIII век

В Забайкалье открывают Нерчинский, Шилкинский, Газимурский и ряд других заводов по выплавке серебра. Население быстро растет за счет переселенцев и ссыльных.



1827 год

В Читинский острог прибывают первые декабристы. Всего в острог попали 85 участников восстания на Сенатской площади.



1906 год

При Читинском ремесленном училище начинает работать первая электростанция.

1920 год

После революции Забайкалье входит в состав Дальневосточной республики со столицей в Чите, призванной стать буферной зоной между Россией и враждебной советскому режиму Японией.

1960–80-е годы

Активно строятся заводы, жилье, автомобильные и железные дороги. Идет промышленное освоение региона. Через Забайкалье проходит БАМ.

1990-е годы

Кризис приводит к экономическому упадку, закрывается множество предприятий, часть жителей покидает регион.

1 марта 2008 года

В результате референдума об объединении Читинской области и Агинского Бурятского автономного округа образован Забайкальский край.

XVIII XIX 1827 г. 1851 г. 1899 г. XX 1906 г. 1920 г. 1922 г. 1941–1945 гг. 1945–1950 гг. 1960–1980 гг. 1990-е XXI 2000-е 2019 г.



1851 год

В Российской империи указом Николая I создается Забайкальская область. Чита становится ее столицей. Учреждается Забайкальское казачье войско «как щит Забайкалья от возможных посягательств Китая».

1899 год

Через Забайкальскую область проходит Транссиб. Чита получает новый импульс для экономического развития.

1922 год

Советская власть ликвидирует Дальневосточную республику, она входит в состав РСФСР. Забайкальская область преобразована в Забайкальскую губернию с центром в Чите.

1941–1945 годы

Область стоит на переднем крае обороны против вторжения Японии. Здесь производят уголь, горючее, детали для самолетов и танков, военную форму. На территории Забайкалья работает более 30 эвакуационных госпиталей.

2000-е годы

Период экономического восстановления. Развивается транспортная сеть, открываются новые промышленные предприятия.

1945–1950 годы

В первые годы после войны регион восстанавливают свыше 70 тысяч японских военнопленных.



2018 год

3 ноября 2018 года Забайкальский край переведен в состав Дальневосточного федерального округа. В регионе внедряются режимы территории опережающего развития и свободного порта.



ПУТЕШЕСТВЕННИКУ НА ЗАМЕТКУ

ЕВГЕНИЙ ЕПЛАЧИНЦЕВ

Забайкальский край объединил в себе различные культуры и народы, поразительное богатство природы и серьезный экономический потенциал. Территория региона покрыта длинными горными цепями, красивыми плоскогорьями и густыми лесами. Забайкальские города Чита, Нерчинск, Борзя и другие – одни из самых солнечных в России, уверенно обгоняют Сочи по количеству безоблачных дней в году. Огромные запасы природных ископаемых, развитая транспортная система и промышленность привлекают в край инвестиции, которые помогают Забайкалью становиться все более динамичным и современным регионом России.



География и климат

Забайкальский край расположен в юго-восточной части Сибири и не имеет выхода к морю. С 2018 года он входит в состав Дальневосточного федерального округа, и одновременно является частью Восточно-Сибирского экономического района. По площади регион больше, чем некоторые относительно крупные европейские страны, например Германия или Италия. На юге Забайкалья проходит государственная граница РФ с Монголией (более 800 км) и Китаем (около 1000 км). Внутренние границы субъект имеет с Бурятией, Якутией, Иркутской и Амурской областями.

Столица региона – город Чита – располагается на одной широте с Воронежем, Амстердамом и Варшавой. Но здешний климат совсем не такой, как в Европе. В Забайкалье суровые континентальные зимы сменяются жарким летом. И хотя край целиком находится в умеренном климатическом поясе, разброс температур на его территории огромен. Так, абсолютный температурный минимум зафиксировали в Каларском районе на севе-

ПЛОЩАДЬ
ЗАБАЙКАЛЬСКОГО
КРАЯ

431 892
КВ. КМ

это **2,52%**

ОТ ОБЩЕЙ
ПЛОЩАДИ
РОССИИ

ре региона: -64 °С. А в Приаргунском районе на границе с КНР был зарегистрирован абсолютный максимум: +42 °С.

Забайкалье – российский рекордсмен по количеству солнечных часов. Расположенный в южной части региона город Борзя считается самым солнечным городом страны. Здесь продолжительность солнечного сияния достигает 2 800 часов в год. Для сравнения тот же показатель в Сочи – 2250 часов.

Осадков, напротив, в регионе выпадает немного, в основном – летом и осенью, от 200 мм на юге, до 600 мм на севере. Толщина снежного покрова – от 10 до 80 см соответственно. Весной и осенью стоит ветреная погода.

Большая часть Забайкальского края – это плоскогорья и горы. Наивысшая точка находится в северной части региона на хребте Кодар – это пик БАМ (3072 м над уровнем моря). Всего здесь насчитывается более 60 горных цепей, все они тянутся с юго-запада на северо-восток. На юге распространены обширные равнинные степи, здесь же расположена самая низкая точка Забайкалья – долина реки Амур, где абсолютная высота составляет 292 м.

Со склонов горы Палласа (35 км на северо-запад от Читы) вода стекает в реки Амур, Енисей и Лену. Это единственная в мире точка, где сходятся бассейны трех настолько крупных и величественных рек. Паллас также называют горой пяти морей, поскольку воды этих рек впадают в Карское море, море Лаптевых, Охотское и Японское моря, а также в озеро Байкал. Вдобавок на территории региона текут восемь больших рек длиной свыше 500 км. Это Аргунь, Шилка, Амур, Онон, Хилок, Чикой, Ингода, Нерча. Есть и крупные озерные системы – Торейская, Ивано-Арахлейская и Куандо-Чарская.

Большая часть Забайкальского края расположена в таежной зоне. Примерно 70 % территории покрыто лесами, в то время как в среднем по России – всего около 45 %. Огромные территории занимают леса из даурской лиственницы. В общей сложности флора Забайкальского края насчитывает почти две тысячи растений, включая редкие, например, пион молочновцветковый и родиола розовая. И почти везде можно встретить голубику и бруснику.

Животный мир Забайкалья сочетает в себе лесную сибирскую и степную монгольскую фауну. Здесь обитает больше 80 видов млекопитающих, в том числе бурый медведь **1**, волк, лиса, кабан, лось **2**, изюбрь, кабарга, косуля, соболь **3**, заяц, суслик, тушканчик. Они соседствуют с занесенными в Красную книгу России манулами **4** и даурскими ежами. Здесь же живут около 330 видов птиц – куропатки, глухари, тетерева, монгольские жаворонки, овсянки, а также крайне редкие даурские и черные журавли, стерхи **5**, степные орлы. Край богат и рыбой, тут ее более 60 видов, в реках водятся такие ценные виды рыб, как сиг, таймень, хариус.

1000 км –
ПРОТЯЖЕННОСТЬ
С СЕВЕРА НА ЮГ

800–1500 км
С СЕВЕРО-ЗАПАДА
НА ВОСТОК



1



2



3



4



5



Административно-территориальное устройство

Система административно-территориальных единиц Забайкальского края включает:

- 10 городов: Балей, Борзя, Краснокаменск, Могоча, Нерчинск, Петровск-Забайкальский, Сретенск, Хилок, Чита, Шилка;
- 4 городских округа: Чита, ЗАТО поселок Горный, Петровск-Забайкальский, поселок Агинское;
- 45 городских поселений;
- 330 сельских поселений;
- 31 муниципальный район;
- 3 из них (Агинский, Дульдургинский, Могойтуйский) входят в Агинский Бурятский округ – административно-территориальную единицу с особым статусом.

ЧАСОВОЙ ПОЯС:
МСК+6

МУНИЦИПАЛЬНЫЕ РАЙОНЫ

МУНИЦИПАЛЬНЫЕ РАЙОНЫ	АДМИНИСТРАТИВНЫЙ ЦЕНТР
1 Агинский	пгт Агинское
2 Акшинский	с. Акша
3 Александрово-Заводский	с. Александровский Завод
4 Балейский	г. Балей
5 Борзинский	г. Борзя
6 Газимуро-Заводский	с. Газимурский Завод
7 Дульдургинский	с. Дульдурга
8 Забайкальский	пгт Забайкальск
9 Каларский	с. Чара
10 Калганский	с. Калга
11 Карымский	пгт Карымское
12 Краснокаменский	г. Краснокаменск
13 Красночикийский	с. Красный Чикой
14 Кыринский	с. Кыра
15 Могойтуйский	пгт Могойтуй
16 Могочинский	г. Могоча
17 Нерчинский	г. Нерчинск
18 Нерчинско-Заводский	с. Нерчинский Завод
19 Оловянинский	пгт Оловянная
20 Ононский	с. Нижний Цасучей
21 Петровск-Забайкальский	г. Петровск-Забайкальский
22 Приаргунский	пгт Приаргунск
23 Сретенский	г. Сретенск
24 Тунгиро-Олекминский	с. Тупик

АДМИНИСТРАТИВНЫЙ ЦЕНТР



МУНИЦИПАЛЬНЫЕ РАЙОНЫ

МУНИЦИПАЛЬНЫЕ РАЙОНЫ	АДМИНИСТРАТИВНЫЙ ЦЕНТР
25 Тунгокоченский	с. Верх-Усугли
26 Улетовский	с. Улёты
27 Хилокский	г. Хилок
28 Чернышевский	пгт Чернышевск
29 Читинский	г. Чита
30 Шелопугинский	с. Шелопугино
31 Шилкинский	г. Шилка



Экономика и промышленность

На территории Забайкальского края находятся колоссальные запасы минеральных ресурсов. По некоторым из них, например по урану, край занимает первое место в России. Во мно-



ЛОРИ

гом это определило огромный экономический и промышленный потенциал региона. Ключевая специализация Забайкалья – добыча полезных ископаемых. В структуре промышленного производства она занимает более 60 %.

Развитая железнодорожная сеть – через Забайкалье проходят Транссиб и БАМ – не только открывает продукции местных заводов доступ на внутренний рынок и в соседние регионы, но и позволяет активно торговать с быстроразвивающимися странами Азии. По итогам 2018 года объем экспорта Забайкалья вырос на 81 % и составил 433,5 миллиона долларов. Основные торговые партнеры региона – Китай и Казахстан.

Сегодня в Забайкалье действует одно из крупнейших уранодобывающих предприятий в мире – Приаргунское производственное горно-химическое объединение в Краснокаменске. Объем ежегодной добычи достигает около 3 тысяч тонн урановой руды, а число работников превышает восемь тысяч человек.

Развиваются и другие направления. Так, построенный в 2017 году Быстринский горно-обогатительный комбинат после выхода на проектную мощность будет производить 3 миллиона тонн железорудного концентрата, 260 тысяч тонн медного и 252 тысячи тройских унций золота (около 8 тонн) в год. Это единственный в России комбинат, где полностью ликвидирован ручной труд при погрузке концентрата в вагоны. Продукция предприятия нацелена на внутренний рынок, а также на рынки КНР, Японии и Республики Корея.

В марте 2019 года было одобрено создание в регионе территории опережающего развития (ТОР) «Забайкалье». Первые 15 инвестиционных проектов, которые планируется реализовать на площадках ТОР, позволят создать 7200 рабочих мест,



ЕВГЕНИЙ БЕЛАЗИЧЕВ

а общий объем инвестиций в экономику края составит 107 миллиардов рублей, причем из федерального бюджета выделять только 1,2 миллиарда. Главная задача ТОР на первом этапе – освоение полиметаллических месторождений.

Второй этап, на котором планируется привлечь 500 миллиардов рублей инвестиций, предполагает развитие малого и среднего бизнеса, лесной промышленности и агропромышленного комплекса. Последние два направления очень востребованы рынком. В 2018 году сельское хозяйство Забайкалья произвело продукции на 22,6 миллиарда рублей, но этого мало, чтобы обеспечить себя продовольствием. Пока продовольствие и сельскохозяйственное сырье остаются основной статьёй импорта в Забайкалье.

В сфере лесной промышленности работает более 10 предприятий, в том числе крупных, однако глубокая переработка древесины пока развита слабо. В обрабатывающих производствах они занимают долю в 1,9% и по 0,3% соответственно. Создание ТОР позволит изменить ситуацию и увеличить вес агропрома и лесного хозяйства в экономике Забайкальского края, одновременно нарастив объемы продукции с высокой степенью обработки.



Мобильная связь и доступ в интернет

Большинство населенных пунктов Забайкалья обеспечены стабильной мобильной связью. Основные операторы – МТС, «Билайн», «Мегафон». Проблемы могут возникнуть на приграничных территориях. Здесь в 139 населенных пунктах отсутствует сотовая связь, а в 125 из них единственный вид связи – универсальные таксофоны.

Интернет-соединение в Чите обеспечивают 9 разных провайдеров, подключение к сети в остальных городах и селах обслуживает «Ростелеком».

КОД ЧИТЫ:

+7 (3022)

Транспортное сообщение

Забайкальский край связан с остальными частями России и миром регулярным авиасообщением. Проще и быстрее всего добраться до региона именно на самолете. Международный аэропорт Читы принимает рейсы из Москвы, Санкт-Петербурга, Благовещенска, Владивостока, Екатеринбурга, Иркутска, Красноярска, Новосибирска, Улан-Удэ, Хабаровска, Якутска и ряда других городов. Кроме того, есть чартерные рейсы в Китай (Санья, Хайлар) и Таиланд (Пхукет) – туда можно долететь без пересадок.

Аэропорт Читы находится в 18 км от центра города. Между аэропортом и городом ходят регулярные маршрутные такси, которые останавливаются в том числе у железнодорожного вокзала Читы, однако удобнее от аэропорта до города добираться на обычном такси.

Регион имеет развитую железнодорожную сеть, поэтому доехать на поезде до Читы можно практически из любого уголка России. Общая протяженность железнодорожных путей Забайкальского края достигает 2398 км. Внутри региона между населенными пунктами также удобно перемещаться на поездах и электричках, действует 47 различных железнодорожных маршрутов, большинство из них работает в ежедневном режиме.

Наконец, до Читы можно доехать и на автомобиле. Центральная часть России связана с Забайкальем крупными автомобильными трассами: М7 «Волга» (Москва – Уфа), М5 «Урал» (Уфа – Челябинск), Р254 «Иртыш» (Челябинск –



ИЗ МОСКВЫ:

6,7 ЧАСА
на самолете

4 дня
на автомобиле

4,5 дня
на поезде



Новосибирск), Р255 «Сибирь» (Новосибирск – Иркутск), Р258 «Байкал» (Иркутск – Чита). Дорога на машине займет не менее четырех дней. По самому Забайкалью можно путешествовать на маршрутных такси или автобусах. Они ходят из Читы практически во все населенные пункты региона по 62 регулярным маршрутам.



Население

В Забайкальском крае живет больше миллиона человек, в последние годы численность населения региона почти не меняется. Пик пришелся на 1989 год, когда здесь проживали 1,38 миллиона человек.

Подавляющее большинство населения – почти 80% – это городские жители. Крупнейший населенный пункт – город Чита, в котором проживает почти 350 тысяч человек. На втором месте – Краснокаменск с 53 тысячами человек, на третьем – Борзя (почти 30 тысяч человек). Численность населения в остальных городах, поселках и деревнях не превышает 20 тысяч человек.

Географическое положение региона обусловило его пестрый национальный состав. По данным Всероссийской переписи населения 2010 года в регионе насчитывалось более сотни различных национальностей. Русских здесь больше всего – 977 тысяч человек. Бурят – свыше 73 тысяч человек, эвенков – более 1,3 тысячи. В Забайкальском крае живут представители всех стран бывшего СССР, а также татары, китайцы, монголы, корейцы, немцы. Национальная политика края направлена на бережное сохранение традиций коренных народов, их культуры, языка, промыслов и искусства.











ЧИСЛЕННОСТЬ
НАСЕЛЕНИЯ

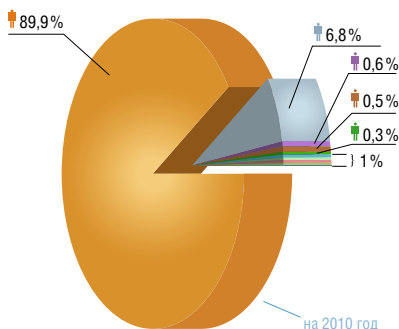
1 065 785
ЧЕЛОВЕК

на 2019 год



Национальный состав

РУССКИЕ		977 400
БУРЯТЫ		73 941
УКРАИНЦЫ		6743
ТАТАРЫ		5857
АРМЯНЕ		3943
АЗЕРБАЙДЖАНЦЫ		2045
КИРГИЗЫ		1634
БЕЛОРУСЫ		1544
УЗБЕКИ		1515
ЭВЕНКИ		1387



ЧТО ПРИВЕЗТИ ИЗ ЗАБАЙКАЛЬЯ?



Забайкальский край известен искусными мастерами, которые владеют сложными техниками резьбы по дереву, шитья и изготовления ювелирных изделий. А пестрый национальный состав региона обеспечивает разнообразие и богатство сувениров. Отсюда стоит привезти уникальные предметы народных промыслов, а также местную рыбу и деликатесы.

КОПЧЕНАЯ РЫБА

Забайкальские реки и озера полны ценными видами рыбы. Это хариус, ленок, карась, щука. На рынках крупных городов, например в Чите, можно купить копченую рыбу – она удобна в транспортировке и долго не портится.



СЛАДОСТИ

Одна из визитных карточек столицы Забайкалья – сладости. В качестве сувенира можно привезти луговой или таежный мед, а также варенье из дикорастущих ягод – голубики или брусники.



РЕЗНЫЕ КАРТИНЫ

Забайкальские умельцы владеют фантастическими техниками обработки дерева и используют древесные массивы в качестве холстов для картин. Они вырезают из них копии признанных художественных шедевров или создают картины по индивидуальному заказу. Получаются по-настоящему сказочные полотна, которые послужат прекрасным подарком или украшением для любого дома.



БЕРЕСТЯНЫЕ ШКАТУЛКИ

Слово «чита» в переводе с орочёнского означает «берестяной коврик». По преданиям, в долине реки Читы встречалась береста особого качества. Сегодня Забайкалье по-прежнему знаменито филигранными изделиями из бересты. Особое внимание стоит обратить на берестяные шкатулки. Их украшают изящным ажурным орнаментом, который больше напоминает не дерево, а узор из легкой прозрачной ткани.



ИЗДЕЛИЯ ИЗ САМОЦВЕТОВ

Сибирские камни известны далеко за пределами России. Украшения из нефрита, берилла, чароита, лазурита и других самоцветов можно приобрести в ювелирных магазинах. Также на рынках городов и поселений продаются резные фигурки, созданные руками местных мастеров, и просто самоцветы для коллекционеров.



НАЦИОНАЛЬНЫЕ КОСТЮМЫ

Традиционная одежда бурятского народа изготавливается из меха, шерсти, кожи и шелка. Она отлично приспособлена под кочевой образ жизни и суровый континентальный климат и не стесняет движения. Можно приобрести как весь комплект одежды, так и отдельные его элементы, например меховую шапку малгай. Кроме того, бурятские умельцы создают из кожи настоящие шедевры – традиционные седла для лошадей и упряжь.



ТРАДИЦИОННАЯ КУХНЯ



Забайкальский край располагается на перекрестке нескольких культур. Регион является неотъемлемой частью Сибири и граничит с Монголией и Китаем. Такая контрастная локация наложила отпечаток на гастрономические традиции и предпочтения жителей. Туристам непременно стоит попробовать необычные местные специалитеты с оттенками азиатской и русской кухни.



Главное и самое популярное блюдо Забайкалья, которое обязан оценить каждый гость края, – это **буузы, или позы**. Они одновременно напоминают манты, хинкали и пельмени. Готовятся на пару, иногда обжариваются. В начинку кладут рубленое мясо с луком. Буряты предпочитают есть позы с горчицей, но их также подают со сметаной или майонезом. Техника поедания похожа на хинкали: буузы сначала надкусывают, потом выпивают горячий мясной сок и только потом отправляют в рот. Блюдо подают как в специальных заведениях – позных, так и во всех популярных ресторанах и кафе.



Кулинарной достопримечательностью региона по праву считаются забайкальские **капустники** ●. Это пирожки с сочной начинкой по рецептам старой казачьей кухни. В них также можно разглядеть влияние Северного Китая, где распространены блюда из теста и капусты. Для начинки тонко нашинкованную капусту оставляют просаливаться на ночь, а утром смешивают с жирной домашней сметаной и маслом.



Другой вид печеностей – **хушуры (хуушууры)** ● – популярное монгольское блюдо из мяса и теста, похожее на чебурек, но несколько меньше по размерам. Мясо (говядину или баранину) мелко нарезают, добавляют лук или чеснок, соль и другие специи. Из теста делают круги, кладут мясо внутрь и складывают тесто пополам. Правильный хушур должен быть очень сочным.



Среди главных деликатесов региона – забайкальские дары природы. **Кедровые орехи** ● здесь едят как отдельное блюдо или добавляют в различные десерты вместе с корицей, сухофруктами или забайкальскими ягодами: **земляникой, брусникой и голубикой**. Они очень полезны и вкусны, из них делают варенье, замораживают или едят в сыром виде. Ничуть не меньше регион славится солеными **груздями** ●. Их подают к основным блюдам вместо обычных маринованных огурцов, капусты или опять.



У местных жителей, особенно у старообрядцев, популярны **пирожки с черемухой**. Это десерт из дрожжевого теста с начинкой из молотой черемухи, меда и яблочного повидла.

Черемуха – основа национального бурятского десерта **урмэ** ●. Само слово переводится как «пенка». Ее получают, взбивая вместе сметану, черемуху и сахар. В сладкую пенку замешивают измельченное домашнее печенье, затем блюдо охлаждают и подают на стол.



Забайкальское застолье нельзя представить без долгого чаепития. Чаще всего пьют обычный черный или зеленый чай, непременно добавляя в него молоко. Такой чай называют забайкальским. Но иногда готовят **чай-жеребчик**. В большую емкость кладут черный сухой чай и заливают его холодной водой. Потом в жидкость засыпают раскаленные камни, например кварц или базальт. Этот рецепт использовался охотниками: он позволяет заварить чай даже в глухой тайге. Говорят, такой чай намного вкуснее.



ПУТЬ НА ВОСТОК

Самая длинная на планете железная дорога – Транссибирская магистраль – и вторая по значимости транспортная артерия востока России – Байкало-Амурская магистраль – главные транспортные артерии Забайкалья. Эти магистрали проходят через несколько районов региона, каждый из которых представляет большой интерес для путешественника.



БАМ ПРОХОДИТ БОЛЕЕ ЧЕМ ЧЕРЕЗ 200 ЖЕЛЕЗНОДОРОЖНЫХ СТАНЦИЙ И РАЗЪЕЗДОВ

- БАМ проходит через районы вечной мерзлоты и высокой сейсмичности (до 9 баллов)
- **12 МЛН ТОНН В ГОД** – грузопоток на БАМе, после реконструкции пропускная способность достигнет 50 млн т в год
- Забайкальский участок БАМа
- Забайкальский участок Транссиба



Маршруты по Транссибу

Обычный – на фирменном поезде «Россия» (6 дней и 2 часа) или нефирменном №100Э (6 дней 23 часа).

Познавательный – на туристическом поезде «Золотой орел» (14 дней). Во время остановок туристам проводят экскурсии: обзорные по крупнейшим городам Транссиба, в аутентичные деревни Бурятии, по берегу Байкала и так далее.

С пересадкой – в Новосибирске, Тайге или Хабаровске.

Транссиб

По Транссибирской магистрали жители Забайкалья могут отправиться на восток – в Приморье или на запад – в Москву. Строительство Транссиба началось в 1891 году. В 1913 году было открыто сквозное движение по маршруту Благовещенск – Санкт-Петербург.

Самая западная станция магистрали на территории Забайкалья – Петровский Завод, самая восточная – Утени. Участок между забайкальским городом Могоча и амурским городом Сковородино считается **«полюсом холода»** Транссиба.



9289 КМ —
ОБЩАЯ ПРОТЯЖЕННОСТЬ
ТРАНСИБИРСКОЙ
МАГИСТРАЛИ

БАМ

Железная дорога севернее Байкала, как и Транссиб, была задумана еще в XIX веке, однако к ее строительству приступили только в советское время. Прокладывать БАМ начали в 1932 году силами заключенных, но во время Великой Отечественной войны все рельсы разобрали. Строительство магистрали возобновили в 1970-х го-

дах, на «стройке века» трудились комсомольцы и военнослужащие. БАМ ассоциировался с романтикой: ежегодно на работу со всей страны приезжали до 20 тысяч молодых людей. Восточную и западную части дорог соединили в 1984 году. Магистраль открыла для России второй выход к Тихому океану, дала доступ к сибирским и дальневосточным месторождениям.

Сегодня сформирована федеральная программа по модернизации Транссиба и БАМа. Пропускную способность железных дорог планируют увеличить до 180 миллионов тонн. Прокладываются дополнительные пути, реконструируются станции и подъезды.



4300 КМ —
ОБЩАЯ ПРОТЯЖЕННОСТЬ
БАЙКАЛО-АМУРСКОЙ
МАГИСТРАЛИ

ТЕРРИТОРИЯ НАРЗАНОВ

В Забайкалье находится большое количество минеральных и термальных источников. Первые курорты на водах появились в регионе еще до революции и привлекали большое количество отдыхающих. Сегодня в крае действует несколько санаториев и учреждений, связанных с минеральными водами.



«КУКА»

Профиль

Болезни органов пищеварения, эндокринной системы, педиатрия.

Лечение

Физиотерапия, бальнеотерапия, грязелечение, теплолечение, натуротерапия, лечебная физкультура, диетотерапия, массаж.

Особенности


Живописная горно-таежная местность, санаторий находится на южных предгорьях Яблонового хребта в долине реки Кислый Ключ, на высоте 790 м над уровнем моря. Для лечения используют маломинерализованную питьевую воду и сульфидную иловую грязь



Читинский район, 70 км к юго-западу от Читы. Из города можно доехать на автобусе 109а



+7 (3022) 35-70-72
+7 (3022) 35-62-82
+7 (3022) 37-03-40
sankuka@mail.ru



«КАРПОВКА»

Профиль

Заболевания опорно-двигательного аппарата, сердечно-сосудистой системы, дыхательных путей, коррекция веса.

Лечение

Физиотерапия, грязелечение, водолечение, лечебная физкультура, рефлексотерапия, озонотерапия, криотерапия, фитотерапия, диетотерапия, массаж.

Особенности

Центр восстановительной медицины и реабилитации расположен в густом сосновом бору на высоте 900 м над уровнем моря. Для лечебных процедур используются грязи озера Угдан и Мертвого моря, также есть соляная пещера, полезная для детей, которые часто болеют респираторными заболеваниями или страдают от бронхиальной астмы.



Читинский район, поселок Карповка, в 30 км к северу от Читы



+7 (3022) 50-02-08



«ДАРАСУН»

Профиль

Заболевания пищеварительной, мочевыделительной системы, органов дыхания, опорно-двигательного аппарата, нервной системы.

Лечение

Бальнеотерапия, грязелечение, парафинотерапия, физиотерапия, аэрозольная терапия, массаж, стоматологическое лечение, фитотерапия, кислородные коктейли, косметические процедуры.

Особенности

Старейшая здравница Забайкалья, первые ванны заработали в 1857 году. Расположена в хвойном лесу. Источники минеральных вод Дарасунского месторождения – холодные, кальциево-магниево-углекислые, железистые. Дарасунские нарзаны используются в целебных ваннах, душах и при гидромассаже ног.



Карымский район, в 132 км к юго-востоку от Читы, с автовокзала столицы Забайкальского края ходит автобус 115



+7 924 479-11-09,
+7 924 800-84-29

ПАМЯТКА ПО САНАТОРНО- КУРОРТНОМУ ЛЕЧЕНИЮ

Забайкальский край входит в провинцию холодных углекислых гидрокарбонатных магниевых-кальциевых вод, по составу они наиболее близки к нарзанам Кисловодска на Кавказе. Лечение с помощью минеральных вод требует особого подхода и не может проводиться самостоятельно. Для достижения необходимого оздоровительного эффекта важно выполнять следующие рекомендации:



Необходимо иметь врачебные показания к санаторно-курортному лечению.



В санатории важно строго придерживаться назначений лечащего врача.



Помимо общего распорядка дня, каждому гостю курортов Забайкалья назначается индивидуальный режим лечебных процедур, питания, сна и отдыха, нужно аккуратно выполнять эти требования.

«ЯМКУН»

Профиль

Заболевания периферической нервной системы, суставов, опорно-двигательного аппарата, кожных покровов, восстановление после травм и ожогов.

Лечение

Физиотерапия, лечебная физкультура, иглоукалывание, массаж, бальнеотерапия.

Особенности

Расположено около озера Ямкун (название переводится с бурятского как «бездна»). Целебные воды озера – углекислые гидрокарбонатно-кальциево-магниевые – забираются с глубины 80 м и подаются в ванный корпус лечебного центра.



Газимуро-Заводский район, село Ямкун, около 500 км к востоку от Читы



+7 914 491-98-81
kbvl_1@mail.ru

«УГСАХАЙ»

Профиль

Заболевания пищеварительной системы, опорно-двигательного аппарата, нервной и сердечно-сосудистой систем.

Лечение

Бальнеотерапия, лечебная физкультура, массаж, активный отдых.

Особенности

Профилакторий находится в долине реки Угсахай в зоне лесостепей. Тихое, отдаленное от цивилизации место отлично подходит для отдыха и восстановления. Одноименный источник дает холодные гидрокарбонатные воды, их доставляют с глубины 100 м. «Угсахай» – лечебный центр со спортивным уклоном, летом здесь хорошо играть в футбол и волейбол, зимой – кататься на лыжах или коньках.



Агинский Бурятский округ, Дульдургинский район, село Зуткулей, в 250 км к югу от Читы



+7 914 521-37-93
+7 914 445-40-55

«УРГУЧАН»

Профиль

болезни органов дыхания, заболевания нервной системы, нарушения в костно-мышечной системе, кожные заболевания, ожоги.

Лечение

ванные отделения с радоновой водой и травяными настоями, подводный массажный душ, кабинеты с физиотерапевтическими процедурами.

Особенности

Санаторий находится на склоне хребта, в хвойных лесах долины реки Ургучан. Целебная сила ургучанского ключа известна давно. Согласно легенде, это место с целебным источником посещал сам Чингисхан. Бальнеологический курорт появился здесь в 1936 году.



Балейский район, с. Ургучан, в 300 км от Читы



+7 (914) 434-29-54,
+7 (914) 126-93-95

ОСТОРОЖНО: КЛЕЩИ



Опытные путешественники рекомендуют заранее сделать прививку от клещевого энцефалита

Собираясь на природу в период активности клещей, необходимо соблюдать меры предосторожности: эти паукообразные переносят очень опасные заболевания. Тем не менее бояться прогулок на свежем воздухе не стоит, если соблюдать несколько простых правил.

НЕ САДИТЕСЬ И НЕ ЛОЖИТЕСЬ НА ТРАВУ!



Среда обитания:

в траве и кустах, в лесу

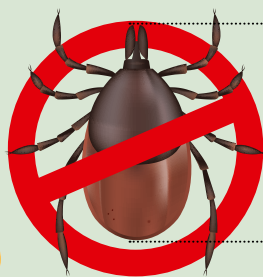


РЕГУЛЯРНО ОСМАТРИВАЙТЕ СЕБЯ И ДРУЗЕЙ: КЛЕЩИ ПОЛЗАЮТ МЕДЛЕННО, ИХ ЛЕГКО МОЖНО УВИДЕТЬ И ВОВРЕМЯ СНЯТЬ.



Активность:

с ранней весны по август, пик приходится на май-июнь



Внешний вид:

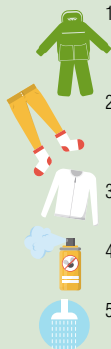
клещ похож на паука, имеет 8 лапок и каплевидное тело

Размер:

3–25 мм

в зависимости от вида

Как одеваться?



- Для длительных походов рекомендуется использовать **специальные антиклещевые костюмы** – они обработаны специальным составом и имеют ловушки из складок ткани.
- Тело должно быть максимально закрыто.** Выбирайте одежду с капюшоном, длинными рукавами, плотным воротником и манжетами. **Брюки нужно заправить в носки.**
- Цвет одежды лучше выбрать **светлый и однотонный** – он меньше привлекает клещей.
- Нанесите на одежду **акарицидно-репеллентное средство** от клещей и других насекомых.
- После прогулки необходимо **снять одежду и осмотреть себя, расчесать волосы** мелкой расческой.

Факты

Клещи чувствуют запах животного и тепло на расстоянии до 10 м.

Попав на человека, клещ выбирает место укуса в течение 20–40 минут.

Как правило, клещи ползут по телу только вверх.

Клещи переносят очень опасные заболевания, среди которых **болезнь Лайма, клещевой энцефалит, сыпной тиф и другие.**

Как снять клеща?

ЕСЛИ ВАС УКУСИЛ КЛЕЩ, НЕОБХОДИМО АККУРАТНО ИЗВЛЕЧЬ ЕГО И ОБЯЗАТЕЛЬНО ОБРАТИТЬСЯ КО ВРАЧУ.



1. Не сдавливайте клеща! Так в ранку могут попасть микроорганизмы из тела насекомого.



2. Не поливайте клеща маслом или керосином. Это может его убить, а живого клеща снять проще.



3. Не пытайтесь вытаскивать клеща пальцами. Лучше использовать пинцет или нить.



4. Захватите клеща как можно ближе к голове и осторожно выкручивайте из ранки.



5. Прозеинфицируйте ранку и сдайте клеща в лабораторию на анализ. Учтите, клещ должен быть живым!

ОСОБЫЙ ПРОТИВОПОЖАРНЫЙ РЕЖИМ



Ежегодно в весеннее время в Забайкалье вводится особый режим посещения лесов и других природных объектов. Эти меры направлены на предотвращение возникновения лесных пожаров, а также в целях безопасности населения.

Противопожарный режим подразумевает:



запрет на посещение лесных массивов



запрет на разведение костров



проведение пожароопасных работ на определенных территориях края

Штрафы



Для нарушителей предусмотрены серьезные штрафы: **40 тыс. рублей** для физических лиц и **100 тыс.** – для юридических. Повторное нарушение повлечет штраф до **200 тыс. рублей**.



Действия при пожаре

Если же вы невольно оказались в непосредственной близости к лесному или степному пожару, необходимо следовать следующим правилам:

-  **1** Не поддавайтесь панике и постарайтесь максимально грамотно оценить площадь, место и силу возникшего очага огня.
-  **2** При небольшом очаге возгорания **постарайтесь принять доступные меры к тушению**: используйте куртки, веники из зеленых веток. При наличии инструмента можно забросать землей кромку пожара.
-  **3** Учитывайте, что **скорость распространения огня превышает 10 км/ч**, а при сильном ветре можеткратно возрастать.
-  **4** Если потушить огонь невозможно, следует **немедленно покинуть опасную зону**, двигаясь против ветра, перпендикулярно к линии огня.
-  **5** По возможности ищите выход к реке, на дороге или просеку. При сильном задымлении старайтесь не потерять ориентацию, контролировать состав группы и следить за отстающими.
-  **6** Если есть возможность пересечь полосу огня и перейти на выгоревшую территорию – действуйте. **Накройте голову и тело влажной одеждой, старайтесь не дышать дымом.**
-  **7** Если выйти из зоны пожара невозможно, **найдите водоем или низину**. При этом надо максимально очистить пространство от горючих предметов и лечь на землю, накрыв голову одеждой. Постарайтесь переждать прохождение огня.
-  **8** После выхода из зоны, охваченной огнем, сразу **сообщите о пожаре в МЧС**, предупредите местную администрацию и лесничество.

Круглосуточная горячая линия МЧС по информированию о пожарах: +7 (3022) 35-61-61

КАЛЕНДАРЬ СОБЫТИЙ

ЯНВАРЬ



Новый год и Рождество

Где: повсеместно
Когда: начало января

Этнографический праздник «Святки»

Где: Чита, Краеведческий музей
Когда: середина января

Катание на собачьих упряжках

Где: Чита
Когда: сезон открывается в январе, заканчивается в марте

ФЕВРАЛЬ



Новый год по лунному календарю – «Сагаалган»

Где: повсеместно
Когда: начало февраля

День защитника Отечества

Где: повсеместно
Когда: 23 февраля

МАРТ

Закрытие горнолыжного сезона, спуск в купальниках

Где: Чита, спортивно-оздоровительный комплекс «Высокогорье»
Когда: весь месяц

Международный женский день

Где: повсеместно
Когда: 8 марта

Масленица

Где: повсеместно
Когда: февраль – март

АПРЕЛЬ



Международный фестиваль искусств «Цветущий багульник»

Где: Чита
Когда: начало апреля

Международный день птиц

Где: Чита, городской зоопарк
Когда: отмечается 1 апреля, праздничная программа рассчитана на весь месяц

МАЙ

День Победы

Где: повсеместно
Когда: 9 мая



Всероссийская акция «Ночь в музее»

Где: Чита, Краеведческий музей
Когда: середина мая

День города

Где: Чита
Когда: последнее воскресенье мая

Забайкальский международный кинофестиваль

Где: Чита
Когда: конец мая

ИЮНЬ

Международный культурный фестиваль «Во глубине сибирских руд...»

Где: город Петровск-Забайкальский
Когда: середина июня

День России

Где: Чита
Когда: 12 июня



Праздник «Зунай наадан» (в нечетные годы)

Где: АБО
Когда: конец июня

ИЮЛЬ



Международный туристический фестиваль «Кодар»

Где: поселок Новая Чара

Когда: середина июля

Религиозный бурятский праздник «Обоо тахилгаан»

Где: поселок Агинское

Когда: середина июля

СЕНТЯБРЬ

Литературный праздник «Забайкальская осень»

Где: Чита

Когда: весь месяц



Фестиваль джазовой музыки Chita Jazz

Где: Чита

Когда: весь месяц

НОЯБРЬ

Всероссийская акция «Ночь искусств»



Где: Чита, Краеведческий музей

Когда: начало ноября

День народного единства

Где: повсеместно

Когда: 4 ноября

АВГУСТ



Международный фестиваль культуры старообрядцев «Семейская круговая»

Где: село Красный Чикой

Когда: середина августа

Этноэкологический фестиваль «Онон – связь времен и народов»

Где: Чита

Когда: середина августа

Фестиваль городской среды прошлого «В саду Даурского Версаля»

Где: город Нерчинск

Когда: конец августа

ОКТАБРЬ



Музыкальный фестиваль «Жизнь в гармонии»

Где: Чита

Когда: начало октября

Фестиваль внедорожников «Почувствуй адреналин»



Где: город Борзя

Когда: середина октября

ДЕКАБРЬ

Парад Дедов Морозов и Снегурочек

Где: город Борзя

Когда: середина декабря

Новый год в музее

Где: Чита, Краеведческий музей

Когда: конец декабря – начало января



Декабристские вечера

Где: Чита, музей декабристов

Когда: весь месяц



An aerial photograph of a church with two prominent golden domes. The larger dome in the foreground is highly reflective, showing a bright sun flare. The church's walls are light blue with white arched windows. A tall, ornate golden cross stands atop the larger dome. In the background, a cityscape with various buildings and a road with cars is visible under a clear blue sky. The text 'ЧИТА И ОКРЕСТНОСТИ' is overlaid in white, sans-serif font in the upper right quadrant.

ЧИТА И ОКРЕСТНОСТИ



ГОРОД НА ВУЛКАНЕ

«От Байкала начинается сибирская поэзия, до Байкала же была проза», – писал Антон Павлович Чехов в 1890 году, отмечая, что здешние земли – «смесь Швейцарии, Дона и Финляндии». Писателя очаровало близкое соседство ледников и пустынь, густой тайги и бескрайней степи. Это суровое место, испытывающее на прочность и в то же время завораживающее своим спокойствием и безмятежностью, и сегодня поражает путешественников своей многогранностью.

Главный город региона – Чита – сохранил и соединил в себе самобытность коренных народов Сибири, шаманскую мистику, вольный дух казаков-первопроходцев и осужденных революционеро-декабристов. Вообще странно, что для ссылки каторжников было выбрано одно из самых солнечных мест необъятной России. За год Чита видит около 280 ясных дней и входит в первую пятерку по стране по этому показателю. Солнце здесь светит необыкновенно ярко, а ярко-синее небо лишь изредка скрывается за облаками.

Сопка эта, к слову, не что иное, как конус древнего вулкана, потухшего много тысяч лет назад. Сегодня он разделен надвое Читино-Ингодинским разломом: его западная часть охватывает Титовскую сопку и Высокогорье, а на восточной находится озеро Кенон. Весь город раскинулся на высотах от 632 до 1039 м над уровнем моря.

Если взобраться на вершину Титовской сопки, можно увидеть, как четко разграничены городом две природные зоны: тайга и степь. К Востоку от Читы раскинулись сосновые леса и березовые рощи. Сюда можно отправиться за грибами, в поход,



в поисках следов диких животных или ради того, чтобы насладиться тишиной и спокойствием леса. Между сопок скрываются горные ручьи и речки. Искупаться в их ледяных водах вряд ли удастся, зато точно получится насладиться окрестными видами. Торчащие из-под воды камни и покрытые мхом валуны разрезают струящиеся между ними потоки, образуют многочисленные водовороты и небольшие шумные водопады. Местная природа не оставляет равнодушным даже искушенного путешественника.

К западу от города простираются бескрайние степи, а над ними вдалеке возвышаются и будто касаются небосклона горы. Здесь стоят древние скалы, на которых еще можно разглядеть письмена и рисунки первых обитателей этих мест. В урочище Кадалинские Дворцы природа создала разнообразные по форме и размерам замысловатые каменные столбы. Недалеко, на Красной горке в мезозойскую эру было озеро, а потом подземный пожар и излившаяся из недр лава превратили это место в настоящий палеонтологический музей под открытым небом – на обожженной глине отпечатались следы растений и животных, живших миллионы лет назад. Здешняя природа очень разнообразна: сразу за горой Палласа, которая разделяет бассейны трех крупных рек – Амура, Лены и Енисея, расположились несколько больших и маленьких озер Ивано-Арахлейской системы. Здесь же находится заказник, в котором обитают десятки видов редких байкальских животных и птиц.

Такое же четкое деление просматривается и в городской застройке Читы. С высоты птичьего полета видно, что улицы разрезают городское пространство на одинаковые ровные кварталы. Все улицы пересекаются под прямым углом, и найти любой нужный перекресток или дом не составляет труда.

280
СОЛНЕЧНЫХ ДНЕЙ
В ГОДУ ВИДЯТ
ЧИТИНЦЫ



Несмотря на то, что городом Чита стала сравнительно недавно, в 1851 году, это поселение хранит богатую и очень насыщенную историю. Столица Забайкалья – настоящий памятник дореволюционной провинциальной архитектуры. Здесь сохранились роскошные каменные купеческие доходные дома, деревянные терема, украшенные искусной резьбой и многочисленными орнаментами и узорами, встречаются и более поздние здания в стиле модерн. Памятники зодчества, сочетание барокко и классицизма в архитектуре заставляют погрузиться в атмосферу быта читинского купечества конца XIX – начала XX века. Особо примечательна историческая часть города в районе улиц Анохина, Амурской и Селенгинской. Какие-то сто лет назад они были самыми оживленными в забайкальской столице. Именно здесь в начале XIX века обосновались жены декабристов, самоотверженно отправившиеся за мужьями в Сибирь.

На Забайкальской земле в тугой клубок переплелось множество исторических сюжетов, судеб, национальных культур и религий, даже природа края отличается необыкновенным разнообразием ландшафтов и природных зон. Жизнь на вулкане, хоть и потухшем, наносит свой отпечаток.

Приехать в Читу можно в любое время года. Каждый сезон притягателен по-своему. Зимы в Забайкалье суровы и малоснежны, температура часто держится ниже -30°C . Летом, напротив, бывает очень жарко и только вечерняя прохлада позволяет глубоко вздохнуть. Весной в городе царят степные ветры, а осень, пожалуй, самое красивое время года. Погода в сентябре-октябре сухая и теплая, а желто-красная листва не спешит опадать по несколько недель. Золотая осень – это точно про Забайкалье.



ИСТОРИЯ ЧИТЫ



1689 год

Заключен Нерчинский договор между Русским царством и Империей Цин, впервые определивший отношения и границу между двумя государствами. Развивается торговля между странами.



1710 год

В документах впервые упоминается Читинский острог. К 1726 году появляется почтовая станция.



1851 год

Чита получает статус города и столицы Забайкальской области.



Вторая половина XIX века

Появляются библиотека, газета, метеостанция, учебные заведения, монастырь, музей, проводится телеграфная связь с Петербургом, проходит сельскохозяйственная выставка, выборы в городскую думу.



Конец XIX века

Через Читу проходит Транссиб. Первый поезд в город прибыл 22 декабря 1899 года. За пять лет строительства железной дороги население города увеличивается с 16,5 тысячи до 39 тысяч человек.



1905–1906 годы

Во время революции создается независимая республика под руководством социалистического Совета солдатских и казачьих депутатов. В 1906 году пятерых революционеров расстреляли у подножья Титовской сопки.



1918–1920 годы

Читу занимают японские войска, которые под предлогом поддержки белого движения хотели оккупировать российскую территорию.



1920–1922 годы

Создается Дальневосточная Республика, буферное государство на границах СССР. Чита становится столицей ДВР.



1937 год

Чита становится столицей Читинской области. Начинается строительство заводов, открываются университеты.



Вторая половина XX века

Город развивается, появляются асфальтированные улицы, троллейбусы, музеи, театры, кинотеатры, проводятся выставки и другие общественные мероприятия, открываются дачные кооперативы и пионерские лагеря.



2008 год

После референдума Чита становится столицей новообразованного Забайкальского края.



2014 год

Чита принимает студенческую весну стран Шанхайской организации сотрудничества.



СТОЛИЦА И ОКРЕСТНОСТИ

Крупный план

- ★
Центр:
 - Городской округ Чита – 349 005 человек (на 2018 г.)

- 🏠
Населенные пункты:
 - Читинский район: пгт Атамановка, пгт Новокручининский;
 - Карымский район: пгт Дарасун, пгт Карымское, пгт Курорт-Дарасун

- 🌊
Реки, озера:
 - р. Чита, р. Ингода, оз. Кенон, оз. Шакша, оз. Иргень, оз. Большой Ундугун, оз. Шакшинское, оз. Арахлей, оз. Иван, оз. Тасей

- 🕒
Часовой пояс:
 - MSK+6 (UTC+9)

- 🛣️
Автодороги:
 - Р258 «Байкал» Иркутск – Улан-Удэ – Чита
 - Р297 «Амур» Чита – Хабаровск
 - А350 Чита – Забайкальск – граница с Китаем



Климат:

резко континентальный



Средние температуры



ЗИМА

-19...-25 °C



ВЕСНА

-9...+9 °C



ЛЕТО

+16...+22 °C



ОСЕНЬ

+9...-12 °C

5 фактов








- 1 План городской застройки в Чите базируется на гипподамовой системе: улицы пересекаются под прямым углом, образуя одинакового размера кварталы. Благодаря этому, в городе легко ориентироваться.
- 2 В Чите почти 800 улиц, проспектов, бульваров, площадей, переулков, тупиков и так далее. Но чтобы запомнить город, нужно знать всего несколько основных магистралей.
- 3 Чита разделена на 4 административных района: Железнодорожный, Ингодинский, Центральный, Черновский.
- 4 С момента присвоения статуса города Чита успела побывать административным центром шести официальных территориальных образований: Забайкальской области, Дальневосточной республики, Забайкальской губернии, Читинского округа Дальневосточного края, Читинской области и Забайкальского края (с 2008 года).
- 5 Из 41 Маршала Советского Союза в Чите служили шестеро – Василий Блюхер (командовал армией ДВР), Леонид Брежнев (служил офицером-танкистом в Песчанке), Александр Василевский (спланировал и осуществил разгром Квантунской армии) и Матвей Захаров (начальник штаба Забайкальского фронта), Родион Малиновский (ком. ЗабВО в июле – сентябре 1945 года), Иван Конев (ком. ЗабВО в 1940–1941 годах), Константин Рокоссовский (служил в 1920-х и 1930-х годах).





ЧИТА

город (с 1851 года), административный центр


- 
Городской округ:
 - город Чита
- 
Координаты:
 - 52°02' с. ш. 113°30' в. д.
- 
Часовой пояс:
 - UTC+9
- 
Площадь:
 - 534 кв. км
- 
Население:
 - 349 005 человек (на 2018 год)
- 
Телефонный код:
 - +7 3022
- 
Расстояние от Москвы:
 - 6204 км
- 
Как добраться из Москвы:
 - самолетом (время в пути 6,5–7 часов), поездом (время в пути около 5 суток)
- 
Прямое авиасообщение:
 - Москва, Санкт-Петербург, Екатеринбург, Новосибирск, Иркутск, Владивосток, Благовещенск, Красноярск, Саяны (Китай), Хайлар (Китай)

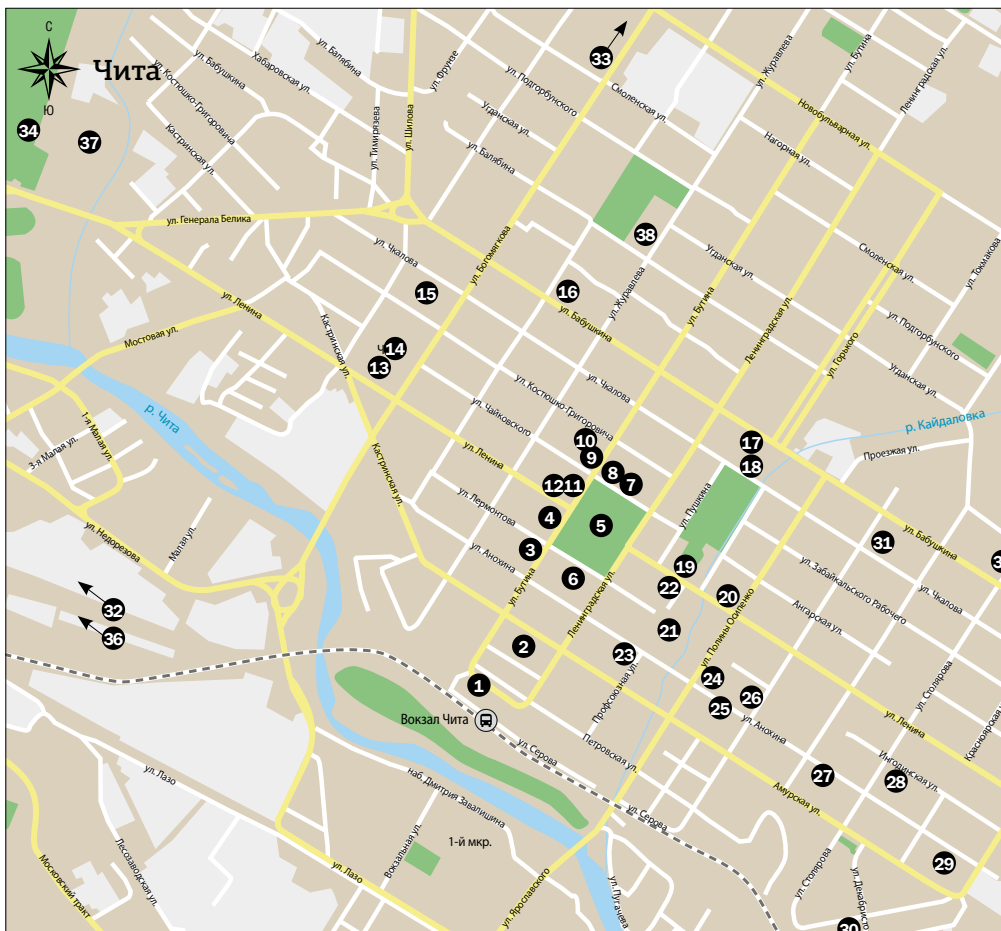


Год основания:
1653



СТАНИСЛАВ ВИКУЛОВ





на плане-схеме

- | | | |
|--|---|---|
| <ul style="list-style-type: none"> 1 Привокзальная площадь 2 Собор Казанской иконы Божией Матери 3 Доходный дом Капитона Бушмакина 4 Главпочтамт 5 Площадь имени Ленина 6 Штаб 29-й общевойсковой армии ВВО 7 Правительство Забайкальского края 8 Спасо-Преображенский храм 9 Театр песни и танца «Забайкалье» 10 Забайкальская краевая филармония 11 Администрация города | <ul style="list-style-type: none"> 12 Особняк Дмитрия Полутова 13 Памятник «Борцам за Советскую власть в Забайкалье» 14 Дворец молодежи «Мегаполис» 15 «Ликерка» 16 Особняк Михаила Лукина 17 Краеведческий музей им. А. К. Кузнецова 18 Музейно-выставочный центр 19 Окружной дом офицеров Российской Армии (ОДОРА) 20 Дворец братьев Шумовых 21 Драматический театр 22 Памятник Петру Бекетову 23 Доходный дом М. А. Бергута 24 Усадьба Зазовских | <ul style="list-style-type: none"> 25 Дом Марии Игнатьевой 26 Дом Василия Хлыновского 27 Усадьба Фиселя Лангоцкого 28 Синагога 29 Соборная мечеть 30 Михайло-Архангельская церковь и музей декабристов 31 Свято-Воскресенский храм 32 Приход святых апостолов Петра и Павла 33 Читинский дацан 34 Мемориал «Боевая и трудовая слава забайкальцев» 35 Мемориал Памяти павшим в боях на реке Халхин-Гол 36 Детская железная дорога 37 Ботанический сад 38 Читинский зоопарк |
|--|---|---|



Что посмотреть?

Начать осмотр города лучше всего с **привокзальной площади** ❶. Именно эта площадь приветствует туристов, прибывающих в столицу Забайкалья по Транссибу.

До XIX века площадь называли Городской, рядом располагался дом наказного атамана Забайкальского казачьего войска. Тогда площадь была больше и занимала пространство между улицами Амурской, Софийской (ныне – Бутина) и Корейской (ныне – Ленинградской). В северной части площади была построена часовня имени Святого Александра Невского, заложенная в знак царского «Спасибо» за хорошее состояние местных войск. В ней в 1891 году прошла встреча с цесаревичем Николаем Алек-

сандровичем Романовым во время его поездки по российскому Дальнему Востоку.

Вокзал на южной оконечности площади начали строить лишь в 1899 году. С начала XX века на площади появилось газовое освещение, зимой устраивали каток, а летом – спортивные состязания. Здесь же проходили все торжественные мероприятия города. В 1911 году тут прошли мероприятия в честь 50-летия отмены крепостного права царем Александром II. Тогда в его честь площадь временно переименовали в Александровскую, а примыкающая улица Амурская тоже стала носить имя царя.

В 1917 году название вновь сменилось – на площадь Свободы. Здесь появился памятник погибшим на Даурском

фронте красногвардейцам. Однако снесли его практически сразу, когда в 1919 году город заняли белые.

В период существования Дальневосточной республики с 1920 по 1922 год площадью ведали военные. Ее отгородили забором с колючей проволокой, а на территорию пускали за отдельную плату. В 1920-х на этом месте прошло первое торжественное заседание Читинского городского Совета рабочих. На площади выступали председатель ЦИК СССР Михаил Калинин, полководцы Василий Блюхер и Климент Ворошилов.

В 1931 году здесь началось строительство спортивного стадиона «Труд». Он простоял 70 лет, после чего его снесли и заложили **собор Казанской иконы Божией Матери** ❷.



Строительство главного храма Читинской и Забайкальской епархий длилось три года, и в 2004 году собор вместимостью 2500 человек открыл двери для прихожан.

Бело-голубой пятикупольный храм выполнен во Владимир-Суздальском архитектурном стиле. Высота колокольни до креста – шесть метров, в ней 15 колоколов, главный из которых весит 10 тонн и является одним из тяжелейших на территории от Урала до Тихого океана. Высота главного купола храма до креста – 47 метров, колокольни – свыше 60 метров. Диаметр большого купола – 12 метров.

Главный из трех престолов храма посвящен Казанской иконе Божией Матери. Правый придел возведен в честь Александра Невского, а левый – Святых царственных страстотерпцев – царя Николая II, царицы Александры, цесаревича Алексея и царевен Ольги, Татьяны, Марии и Анастасии.

В основание собора заложена частица мощей Преподобного Сергия Радонежского, а в основание главного престола – великомученика Евстафия Плакиды. Внутри собора находится рака с мощами Преподобного Варлаама Чикойского и иконы с мощами Сергия Радонежского и Святителя Иннокентия Иркутского.

Под главным алтарем храма размещен крестильный храм в честь Святого князя Владимира – Крестителя Руси. Там же располагаются конференц-зал, музей истории православия в Забайкальском крае и другие помещения.

Адрес: ул. Бутина, 6
Телефон: +7 (3022) 35-88-19
Сайт: <http://www.eparhiachita.ru/>

Осмотрев привокзальную площадь и главный городской собор, отправимся вверх по старой **Софийской улице**, ныне – **улице Бутина**. Пройдя пару кварталов вверх до перекрестка с улицей Лермонтова, по левую руку можно увидеть серое трехэтажное здание с оригинальным фасадом. Это **доходный дом нерчинского купца Капитона Ивановича Бушмакина** (ул. Бутина, 33), построенный еще в начале XX века. С 1961 по 2002 год здесь размещался штаб 53-й ракетной армии, в честь чего на стене висит мемориальная доска.

Следом по левой стороне ул. Бутина располагается здание почтово-телеграфной конторы. **Главпочтамт** можно назвать настоящим хранителем памяти



начала XIX века, дом сохранился практически в неизменном виде. Деревянное двухэтажное здание было построено в 1893 году по проекту архитектора М. Ю. Арнольда. Состоит оно из центральной и двух симметричных боковых частей.

В здании Главпочтамта до сих пор находится главное почтовое отделение города. Отсюда можно отправить открытку или поздравительную телеграмму друзьям.

Перед зданием установлен символичный верстовой столб с отметкой о нулевом километре.

i Адрес: ул. Бутина, 37

Развернувшись на 180 градусов от Главпочтамта, увидим главную площадь забайкальской столицы – **площадь имени Ленина** **5**. Здесь проходят главные городские праздники: парад в честь Дня Победы, день города (последнее воскресенье мая), обще-

городской выпускной и другие мероприятия. Зимой здесь устанавливают большую елку, возводят ледяной городок и горки.

Согласно плану застройки, в 1862 году это место отводилось для создания соборной площади, но строительство храма во имя Святого Александра Невского началось только в 1899 году. Простоял храм недолго, его закрыли уже в 1921-м, а спустя 12 лет в его здании открылся кинотеатр «Безбожник», затем переименованный в «Совет» (в 1936 году здание было уничтожено).

Имя Владимира Ленина площадь носит с 1939 года, первый памятник советскому вождю был открыт здесь в 1960 году, однако спустя 25 лет его заменили на новый, тот, что стоит до сих пор (автор памятника – С. Кибальников, советский скульптор, академик, народный художник

СССР, лауреат Ленинской и двух Сталинских премий).

Напротив монумента – большой свето-музыкальный фонтан. Летом в жару для жителей Читы он – настоящее спасение от зноя: очень приятно отдыхать рядом на скамейках.

Сразу за фонтаном, огороженное забором, находится здание **Штаба 29-й общевойсковой армии Восточно-го военного округа** **6**. Один из крупнейших комплексов зданий, построенных для Забайкальского ВО, выполнен в классическом сталинском стиле – симметричные строения с массивным порталом и колоннами.

i Адрес: ул. Лермонтова, 11

На противоположной стороне площади расположено **правительство Забайкальского края** **7**. Перед ним находится небольшая еловая аллея.


По одну сторону от здания правительства располагается языковая гимназия, которая славится тем, что в ней со 2-го класса ученикам преподают китайский язык. По другую сторону, на углу улиц Чайковского и Бутина стоит **Спасо-Преображенский храм** **8**. Небольшое двухэтажное здание было построено в 1903 году. С 1907 года здесь находилось Миссионерское училище, а в настоящее время действует Православная гимназия во имя святителя Иннокентия Иркутского. Храм действующий, здесь ежедневно проходят богослужения.

i Адрес: ул. Чайковского, 12





Напротив храма расположен **Муниципальный театр песни и танца «Забайкалье»** . Но в сознании коренных читинцев здание ассоциируется с кинотеатром «Родина», который был построен в 1956 году и стал первым в своем роде во всей Читинской области. Двухзальный кинотеатр вмещал 800 человек.

 **Адрес:** ул. Чайковского, 14

Сайт: <http://zabfolk.ru>


Телефон: +7 (3022) 32-15-51

По соседству находится **Забайкальская краевая филармония** , названная в честь музыканта Олега Лундстрема, родившегося в Чите. Здание вмещает в себя большой концертный зал на 750 человек, Органный зал на 150 мест, а также просторное фойе, в котором часто проводятся выставки и мероприятия.

Филармония является одним из главных организаторов гастрольной и концертной деятельности. Здесь регулярно

выступают с гастролями именитые музыканты и коллективы, организуются фестивали. Самый известный – международный фестиваль искусств «Цветущий багульник», который проводится в регионе более 40 лет.

Ознакомиться с афишей и купить билеты можно на сайте <http://zab-cultura.ru> или по **телефонам** +7 (3022) 32-52-47, +7 (3022) 35-85-40 (касса).

 **Адрес:** ул. Бутина, 51

Пересекая перекресток улиц Бутина и Чайковского, попадаешь в самое сердце Читы – **Полутовский квартал**. Это место – исторический и архитектурный символ города, особенно важным оно было с самого начала городской застройки, так как находилось рядом с Главпочтамтом и соборной площадью.

На рубеже XIX–XX веков на картах города появляются названия улиц и кварталы. Полутовский имел номер 39, находился он между улицами Софийской (ул. Бутина),

Юрий и Виталий Соломины

Братья Юрий и Виталий Соломины родились в Чите. **Юрий Соломин** (род. в 1935 году) – актер, режиссер, театральный педагог, бессрочный художественный руководитель Государственного академического Малого театра России (с 1988 года), народный артист СССР, полный кавалер ордена «За заслуги перед Отечеством».



В кинематографе Юрий Соломин запомнился главными ролями в фильмах «Бессонная ночь», «Дерсу Узала» (отмечен кинопремией «Оскар»), «Блокада», «Летучая мышь» и «ТАСС уполномочен заявить...». Всесоюзное признание актеру принесла роль Павла Кольцова в фильме «Адъютант его превосходительства».



Виталий Соломин (1941–2002) – актер, народный артист РСФСР. Российскому зрителю хорошо известен по роли доктора Watsonа в отечественной экранизации повестей и рассказов Артура Конана Дойля о Шерлоке Холмсе. Играл в Малом театре и Театре Моссовета.



МИА «РОССИЯ СЕГОДНЯ»

Олег Лундстрем (1916–2005)

Олег Лундстрем родился в Чите в 1916 году в семье инженера-путейца. После революции (в 1921 году) Лундстремы оказались в Харбине (Маньчжурия), где глава семейства работал на КВЖД и преподавал в местном политехническом институте.

В детстве Олег обучался игре на скрипке, окончил музыкальный техникум и Шанхайский высший технический центр, получил диплом архитектора. После окончания училища поступил в Харбинский политехнический институт, где и увлекся джазовой музыкой. В 1934 году Олег Лундстрем организовал джазовый оркестр из числа молодых советских граждан. Он сам играл на фоно, а его брат Игорь – на саксофоне. Группа выступала на танцевальных вечерах, играя популярный джазовый репертуар, а также аранжировки советских песен.

В 1947 году оркестр Лундстрема в полном составе приехал в СССР. Олег Лундстрем поступил и успешно окончил в 1953 году Казанскую консерваторию по классам композиции и дирижирования.

Многие годы биг-бэнду Лундстрема приходилось существовать на полулегальных основаниях – в связи с борьбой совет-

ской власти с влиянием Запада. С 1948 по 1952 год Олег Лундстрем работал скрипачом в оркестре оперного театра, преподавал в консерватории и руководил студенческим симфоническим оркестром.

Лишь в 1956 году оркестр получил официальный статус, был приглашен в Москву и стал первым отечественным коллективом, представляющим на эстраде инструментальные джазовые программы. Лундстрем стал художественным руководителем и главным дирижером эстрадного оркестра Росконцерта.

С 1967 года биг-бэнд Лундстрема – неперенный участник большинства отечественных и многих зарубежных джаз-фестивалей (Польша, Чехословакия, Нидерланды, Франция, Финляндия, США). Событием в биографии оркестра стало его выступление на международном фестивале «Джаз-жембори-72» в Варшаве. Биг-бэнд много гастролировал в СССР и за рубежом, на фирме «Мелодия» записал около десяти пластинок. С оркестром Олега Лундстрема работали известные певицы: Алла Пугачева, Ирина Понаровская, Ирина Отиева, Лада Дэнс.

Зейской (ныне ул. Чайковского), Благовещенской (ныне ул. Журавлева) и Большой (ныне ул. Ленина). Изначально он назывался Бутинским – по имени купца Михаила Дмитриевича Бутина, который, по некоторым данным, купил его в конце 1880-х. Бутин построил здесь восемь деревянных одноэтажных зданий и винный склад, а затем продал помещения братьям Полотовым. Именно они и занялись полноценной застройкой квартала.

Главная достопримечательность квартала – бывший **Доходный дом**, где сейчас располагается **Администрация города** , проектировки Федора Евпловича Пономарева. Г-образное здание с тремя этажами построено в стиле провинциального модерна, а центр главного фасада акцентирован ризалитом, который завершается четырехгранным сводчатым куполом.

На первом этаже дома в начале XX века находилась бакалея, магазин военного-экономического общества, булочная и две кондитерских. На втором располагались коммерческое училище, стоматологические кабинеты, аптека, а также одна из лучших фотостудий города «Московская фотография».

В годы Гражданской войны тут располагались административные органы, сначала атамана Георгия Семенова, затем – штабистов 5-й Краснознаменной армии. После создания Дальневосточной республи-



Здание городской администрации

ки все имущество Полutowых было конфисковано, а их самих признали врагами народа. В здании же проживали члены правительства ДВР.

После вхождения республики в состав СССР в здании сохранились органы управления: собес, затем горсовет, а с 1991 года – администрация города Читы.

Адрес: ул. Бутина, 39

Сразу за зданием администрации находится пер-

вая постройка Полutowого квартала – **особняк Дмитрия Полutowа** 🏠. Здесь же находилась и контора братьев. Сейчас дом является объектом культурного наследия федерального значения. Выполнено здание в стиле модерн, взгляд приковывает декор его фасадов. Сейчас в здании находится административное помещение, однако части его интерьера – многоярусная лепнина, камин, потолочные лепные розетки,

несмотря на перепланировки, сохранились.

Адрес: ул. Ленина, 100

За особняком стоит некогда самое высокое здание города – четырехэтажный **Доходный дом Полutowа** и **водонапорная башня**. Оно также выполнено в стиле

Купцы Полutowы

Братья Дмитрий, Александр, Иван и Николай Васильевичи Полutowы имели казачью родословную, были купцами и владели несколькими золотonosными участками, лесопильными заводами и доходными домами в области, а также участвовали в строительстве первой в Чите электростанции и железных дорог.

В 1902 году они организовали в Чите Товарищество братьев Полutowых и приступили к активной деятельности. К 1914 году было построено 17 зданий, среди которых: доходные дома, конюшня, баня, хозяйственные помещения и один артезианский колодез. Большинство строений проектировал архитектор Леон Иванович Корганов.



Особняк Дмитрия Полutowа



Мюзикл «Рождество со вкусом шоколада» в «Мегаполисе»

модерн, а сейчас в нем находится арбитражный суд.

i Адрес: ул. Ленина, 100б

В средней части квартала по улице Ленина (дома 102, 104 и 106) были построены три двухэтажных дома. В них находятся магазины и офисы.

По улице Зейской (ныне – Чайковского) в 1907–1908 годах были возведены несколько небольших деревянных домов, а годом позже на Благовещенской (ул. Журавлева, 26) появился еще один доходный дом – одноэтажный, на высоком цоколе. Рядом (ул. Журавлева, 28) с ним стояло перенесенное с улицы Амурской деревянное здание бывшего Общественного собрания 1860 года постройки.

Несмотря на то, что Полутровский квартал – одна из самых ярких достопримечательностей города, власти города в разное время видели его как удобную площадку для застройки. Поэтому большин-

ство зданий плохо сохранились, а рядом с ними стоят контрастирующие с памятниками деревянного зодчества гаражи и серые кирпичные здания. Яркий пример того, как рядом уживаются утонченные вестники прошлого и современные плоды архитектурской мысли – торговый центр на углу улиц Журавлева и Ленина.

Осмотрев Полутровский квартал, лучше всего отправиться дальше по улице Ленина в сторону площади Октябрьской Революции. Она

располагается всего в двух кварталах или семи минутах ходьбы.

На **площади Октябрьской Революции** установлен памятник «Борцам за советскую власть в Забайкалье» **13**. В теплое время года здесь действуют аттракционы для детей, катаются скейтеры и велосипедисты. В конце августа открывается книжный базар – детей готовят к школе. Большое здание в центре площади – **Дворец молодежи «Мегаполис»** **14**, совмещенный с администрацией Центрального района. В «Мегаполисе» проходят практически все крупные молодежные мероприятия города: фестивали красоты и талантов, соревнования, мастер-классы.

i Адрес: ул. Богомякова, 23а

Следующий квартал от площади вверх по улице Богомякова в народе называют «**Ликеркой**» **15** – в память о Читинском ликеро-водочном заводе, построенном в 1904 году. В бывших заводских помещениях сегодня располагается



Ликерка – бывшие помещения Читинского ликеро-водочного завода



Особняк купца Михаила Лукина

современный торговый и ресторанный комплекс, выполненный в стиле лофт. «Ликерка Плаза» – это почти 12 тысяч квадратных метров, на которых располагаются офисные помещения, многочисленные магазины, кафе и рестораны.

i Адрес: ул. Чкалова, 149

В районе «Ликерки» находятся сразу два крупных рынка – Центральный (ул. Бабушкина, 157) и Старый (ул. Богомягкова, 12а). Здесь можно купить разные забайкальские деликатесы – вяленую рыбу, различные колбасы. Широко представлены дары тайги – орехи, ягоды и грибы.

Подкрепившись в одном из ресторанов «Ликерки», отправимся дальше по ул. Богомягкова к **улице Бабушкина**. Первоначально, в 1860-х годах улица называлась Бульварной и на ней заканчивалась Чита. Однако когда город начал активно расширяться, ее переименовали в Старобульварную. В начале XX века улица еще дважды меняла

название – была Кузнечной и Кузнецовской. Именем революционера и соратника Владимира Ленина Ивана Бабушкина улица стала называться в 1940 году.

На перекрестке с улицей Курнатовского стоит примечательное деревянное здание, похожее на терем. Это – бывший **особняк купца Михаила Лукина** **15**, построенный в 1905 году. В конце XIX века он владел пивоварней, складом минеральной воды, трактиром и водокачкой. Здание выполнено в стиле классической теремной архитектуры,

увенчано шатром со шпилем, а фасады декорированы резьбой.

Интересно, что в усадьбе имелась своя водокачка, что было для Читы того времени большой редкостью.

Сейчас в этом здании располагается Центр эстетического воспитания детей «Орнамент».

i Адрес: ул. Бабушкина, 82

Пройдя дальше, непременно стоит заглянуть в **Забайкальский краевой краеведческий музей имени Алексея Кирилловича Кузнецова** **17** – один из старейших музеев Сибири и Дальнего Востока. Музей основан в 1894 году при Читинском отделении Приамурского отдела Императорского Русского географического общества. С первых лет музей обладает богатой коллекцией, в том числе собраниями минералов, гербариев, чучел животных, предметов материальной и духовной культуры бурят, эвенков, русского населения Забайкалья, куда входят археологические находки, документы, фотографии.



АРТУР АГАФОНОВ



МАКСИМ ФЕДОСЕЕВ

Шаманка

Манекен в подлинном шаманском облачении. Конец XIX – начало XX в.

Прототипом манекена стала шаманка-эвенкийка Далаева, жившая в конце XIX в. около г. Нерчинска. Экспонат передан музею в 1895 году Нерчинским музеем. Слепок рук и лица Далаевой выполнен В. И. Сухомлиным в Чите. Это центральный экспонат этнографической экспозиции музея.

i Адрес музея: ул. Бабушкина, 113

Сайт: <http://www.museums75.ru>

Телефоны: +7 (3022) 35-55-30,
+7 (3022) 26-67-09.

График работы: вт-вс 10:00–18:00

ЧИТИНСКИЙ КРАЕВЕДЧЕСКИЙ МУЗЕЙ

Забайкальский краевой краеведческий музей имени А. К. Кузнецова – старейшее учреждение культуры Сибири и Дальнего Востока. Открыт 16 апреля 1894 года. Здесь собрана основная масса государственных культурных ценностей Забайкальского края.



Навершие в виде волка

Культура плиточных могил (VII–V вв. до н. э.).

Уникальный экспонат, не имеющий аналогов. Навершие для оружия воина выполнено из бронзы в скифо-сибирском зверином стиле.



МАКСИМ ФЕДОСЕЕВ



Бронзовый меч

*Культура плиточных могил
(VII–V вв. до н. э.).*

Один из наиболее интересных экспонатов музея. Бронзовый меч, рукоять которого украшена головой барана. Найден в 1954 году на берегу р. Шилка у с. Ломы (Сретенский район Забайкальского края). Стоит отметить, что единственный аналог такого меча был найден в Республике Бурятия.



МАКСИМ ФЕДОСЕЕВ



Чучело амурского тигра

Конец XIX – начало XX веков.

Экспонат выполнен немецкими таксидермистами. В начале XX века он украшал витрину Пассажа купца А. Ф. Второва в Чите, а позже был передан в музей.

МАКСИМ ФЕДОСЕЕВ



МАКСИМ ФЕДОСЕЕВ

Ствол орудия Шэньвэй цзенцзюй пао («Священный грозный полководец»)

Китай, 1681 г.

Это орудие класса Хуньи пао («Пушки рывеволюсовых варваров») — одно из партии 240 легких артиллерийских орудий, отлитых для усиления цинских Восьмизнаменных войск. Проект разработан известным в истории Китая миссионером-иезуитом из Бельгии Фердинандом Вербиستم (1623–1688 годах). В настоящее время в мире осталось не более полутора десятков орудий из этой партии.



МАКСИМ ФЕДОСЕЕВ

Археолого-этнографический комплекс

Дендрарий Забайкальского краевого краеведческого музея им. А.К. Кузнецова включает оленный камень (конец II тыс. до н. э. – I–II вв. н. э.) и объекты буддийского культа – священные камни «мани» (XVII–XIX веках).



В основном музейная коллекция создавалась и пополнялась за счет даров местного населения, полевых экскурсий и научных экспедиций.

С 1914 года музей располагается в специально построенном здании, вокруг которого разбит живописный сквер. В довоенное время при музее действовали Забайкальский отдел Русского географического общества, созданы отделы истории, социалистического строительства, изобразительного искусства. В 1950–80-е годы появились новые темы экспозиций отделов истории и природы, выставок, организована работа передвижного музея.

В музее можно посетить разные экскурсии, в том числе: обзорная экскурсия «Природа и история Забайкалья», «Культура народов Забайкалья – встреча цивилизаций», «Археология Забайкалья», «Три века с Китаем», «От Транссиба до БАМа. История XX в. в Забай-



АРТУР АГАФОНОВ

Военная техника в парке ОДОРА

калье». «Экскурсия по музейному дендрарию»

Проводятся также выездные экскурсии: пешеходная «Прогулка в прошлое», автобусные экскурсии «История маленькой Читы», «Архитектурное наследие Читы» и другие. Есть в программе и однодневные экскурсии в Нерчинск, Агинское, в национальный парк «Алханай».

Адрес: ул. Бабушкина, 113

Телефон +7 (3022) 35-55-30

Работает ежедневно, кроме понедельника, с 10:00 до 18:00

Сразу за краеведческим музеем расположен **Музейно-выставочный центр Забайкальского края** ¹⁹, или художественный музей. Его основание в 1980 году было приурочено к открытию 5-й зональной выставки Сибири и Дальнего Востока. Сейчас в музее проводятся выставки, экскурсии по постоянной экспозиции, лектории, кинопросмотры, литературные часы.

Адрес: ул. Чкалова, 120а

Сайт: <http://www.chita-art.ru/>

Телефоны: +7 (3022) 355-666,

+7 (3022) 35-09-22

Открыт ежедневно, кроме понедельника, с 10:00 до 19:00 (в воскресенье до 18:00)

Напротив художественного музея, на другой стороне ул. Чкалова, начинается **парк Окружного дома офицеров Российской Армии (ОДОРА)** ¹⁹. Он появился здесь в 1899 году после открытия второй Читинской сельскохозяйственной и промышленной выставки. Это событие для дореволюционного города было знаковым, пустырь вдоль берега речки

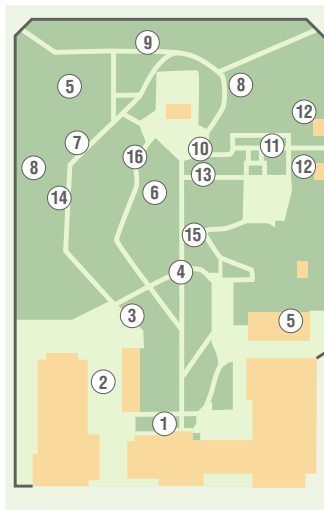


СХЕМА ПАРКА КУЛЬТУРЫ И ОТДЫХА ДОМА ОФИЦЕРОВ

- | | |
|--|--|
| 1. Выставочный зал | 9. Памятник морякам-пограничникам |
| 2. Выставка военной исторической техники | 10. Памятник военным летчикам-забайкальцам |
| 3. Стела воинам-интернационалистам | 11. Памятник В. И. Ленину |
| 4. Скульптура «Кот бегемот» | 12. Туалеты |
| 5. Атракционы | 13. Скульптура «Ёшжин кот» |
| 6. Скульптура «Казак и медведь» | 14. «Музыкальная беседка» |
| 7. Колесо обозрения | 15. Скульптура «Ждун» |
| 8. Беседки сада Жуковского | 16. «Мост влюбленных» |

ПОЕЗДКА В КИТАЙ



**РАССТОЯНИЕ ЧИТА
МАНЬЧЖУРИЯ:**

494 КМ

**ВРЕМЯ В ПУТИ:
НА МАШИНЕ ОКОЛО**

5 ЧАСОВ

**ЧАСОВОЙ ПОЯС:
-1 ЧАС (GMT+8)**

ОТ ЧИТИНСКОГО
ВРЕМЕНИ

МАНЬЧЖУРИЯ

Небольшой по китайским меркам город, который, впрочем, еще в недавнем прошлом был обычной деревней, а сегодня вырос до 300 тысяч жителей.

Оказавшись в Чите, можно выделить несколько дней и отправиться в Китай. **Главная цель поездки – шопинг и китайская кухня.** Для россиян, посещающих приграничные районы Китая, действует упрощенный порядок получения виз, поэтому оформить все документы можно прямо на границе. Для организованных групп (более 5 человек) виза и вовсе не требуется. За помощью в оформлении документов можно обратиться в одну из забайкальских турфирм.



ЧЕМ ЗАНЯТЬСЯ?




Шопинг: приграничный китайский город – один из центров торговли между Россией и Китаем. В дешевых магазинах можно найти практически любой товар. При этом стоит помнить, что стереотип о низком качестве китайской продукции возник не на пустом месте, поэтому тщательно проверяйте то, что покупаете. Не стесняйтесь торговаться, продавцы часто завышают цену.



Гастрономия: китайцы очень любят вкусно поесть, поэтому в любом городе можно найти множество различных ресторанов. Не стоит говорить о том, что в Китае многие знакомые россиянам блюда готовятся несколько иначе и могут быть, например, значительно более острыми.



Прогулка: Маньчжурия – один из самых русских городов Китая, который вырос именно на трансграничной торговле. Тем не менее будет интересно прогуляться по городу и осмотреть местные достопримечательности.



СТАНИСЛАВ ВИКУЛОВ

Кайдаловки преобразился, появились первые постройки, беседки, были высажены деревья и кустарники. После выставки сад стали называть именем В. А. Жуковского, а затем – Детским. В 1940 году зона отдыха получила новое имя – в честь Окружно-

го дома офицеров, построенного в южной части парка.

Сегодня **Парк Дома офицеров** – популярное место для летнего отдыха. На территории в 4,5 гектара установлены памятники, фонтаны, беседки, разбиты тенистые аллеи. В парке размещена выстав-

ка военно-исторической техники «Аллея славы». Каждый экспонат имеет свою боевую историю.

Танки БТ-5, БТ-7, ОТ(ХТ)-26 участвовали в боях на реке Халхин-Гол в 1939 году. В 1945 году легендарный танк Т-34-85 принимал участие в переходе Большого Хингана. Украшением выставки является система залпового огня БМ-13, знаменитая «Катюша». Среди других экспонатов – многоцелевой истребитель МиГ-21 и малый пограничный катер «Аист». За боевой техникой стоит стена воинам-интернационалистам, принимавшим участие в Афганской войне.

Далее по аллеям можно дойти до других любопытных мест. На одной из скамеек главной аллеи сидит кот Бегемот, в других частях парка размещены скульптуры «Казак и медведь», «Ирбис», «Гуран», «Ешкин кот». Недавно у ретроплощадки парка появился

Здание пожарного управления



ЛОРИ

Пожарная каланча, которая гордо возвышается над городскими постройками Читы, была построена в 1903 году в стиле эклектики и модерна. По первоначальному проекту здание имело симметричную форму и разделялось высокой башней – каланчей. Однако проект архитектора Федора Пономарева был немного преобразован, поэтому вместо центрального

положения каланча заняла угловое на пересечении двух улиц.

Фасад здания был выполнен в разных стилях, что стало особой изюминкой постройки. Так, для первого этажа использовалась кладка «под руст», а второй этаж был оформлен кирпичами иного оттенка. Отличалась от всей композиции и каланча, которая была выложена материалом более светлого оттенка. Но истинным украшением стала башня со смотровой площадкой, увенчанная зонтиком.

Сегодня на территории архитектурного памятника базируется музей истории УМВД по Забайкальскому краю, экспозиции которого рассказывают гостям об истории читинской милиции.

Адрес: ул. Чкалова, 116



ЕВГЕНИЙ ЕПАНИЧЕВ

и еще один популярный персонаж – интернет-мем Ждун. Сама площадка – место проведения различных мероприятий и концертов, особенно в теплое время года.

Есть в парке спортивная площадка, детские аттракционы, а также игровая площадка для детей с ограниченными возможностями.

Строительство восточной части **Окружного дома офицеров**, расположенной на пересечении ул. Ленина и Выставочной, началось в 1939 году. Здесь разместились театральный зал, фойе с мраморными колоннами, голубой малый зал в клубном секторе, гостиные, бильярдные. В 1984 году была сооружена пристройка на пересечении улиц Ленина и Пушкина.

В результате трехэтажное здание получило симметричный облик П-образного плана с тремя парадными входами в ризалитах главного фасада. От других домов того периода оно отличается наличием элементов монументального

искусства. Фасад декорирован колоннами с дорическими и коринфскими капителями, пилястрами, профилированными фризом и карнизом. Своеобразие облику добавляют элементы воинской тематики: парные скульптуры и барельефы воинов, звезды.

Сегодня в Доме офицеров Забайкальского края находится Военно-исторический музей. В нем проводятся обзорные экскурсии: «Забайкальцы в русско-японскую войну 1904–1905 гг.», «Гражданская война в Забайкалье», «Репрессии», «Воины ЗаБВО в боях на реке Халхин-Гол», «Великая Отечественная война», «Почетные солдаты ЗаБВО», «Воины-интернационалисты» и другие. Также здесь проводятся тематические вечера, концерты, спектакли, танцевальные вечера.

i Адрес: ул. Ленина, 88

Режим работы: пн–пн с 8:00 до 17:00

Дальше по улице Ленина находится, пожалуй, самое знаменитое здание Читы – **дворец братьев Шумовых** 20.




Памятник графу Н. Муравьеву-Амурскому

Автор памятника «Петру Бекетову со товарищи», Александр Миронов, изготовил для читинцев еще один монумент – памятник графу Николаю Муравьеву-Амурскому. Установлен он на кольце улиц Богомяккова-Недорезова, на другом берегу р. Чита. Высота скульптуры вместе с постаментом составляет 8 м, а вес – две тонны. Муравьев-Амурский с 1847 по 1861 год служил иркутским и енисейским губернатором и генерал-губернатором Восточной Сибири. Он содействовал изучению и освоению Забайкалья как плацдарма для приобретения амурских территорий. По его настоянию учреждена Забайкальская область с центром в Чите (1851). Он подписал Айгунский договор (1858), утвердивший госграницу России с Китаем по Амуру, за что получил титул графа Амурского.



АЛЕНА ГОДИНА



Шумовский дворец

в котором сейчас располагается Управление ФСБ. Здание, действительно, роскошное. Его строительство началось в 1912 году владельцами золотых промыслов братьями-купцами Александром, Алексеем и Константином Шумовыми. По их замыслу дом должен был быть настоящим дворцом и отражать положение и богатство своих владельцев, поэтому архитекторы использовали сразу два стиля – барокко и классицизм. Фасад дома украшен карнизами, цветочной лепниной, ажурными балконами и пилястрами. Один из углов здания украшает полукруглый эркер, похожий на башню замка.

Проект дворца авторства архитектора Георгия Степановича Мосашвили в 1912 г. (по другим данным – в 1911 г.) получил Гран-при на «Всемирной Парижской выставке».

Стоит отметить, что дворец братьев Шумовых стал

одним из первых зданий Читы без печного отопления. В нем еще на этапе строительства была построена собственная котельная. Три котла отапливали многочисленные помещения особняка и давали его обитателям горячую воду. С появлением центрального отопления старую котельную демонтировать не стали.

По завершении строительства дворца помещения в нем заняли арендаторы, в военные годы в подвале содержались полторы сотни австрийских военнопленных. Во времена Дальневосточной республики здесь находилось Министерство иностранных дел, а затем публичная библиотека и радиокружок. Закрытым здание стало с 1937 года. Сначала оно перешло в ведение Забайкальского военного округа, а затем в нем располагалось управление НКВД, КГБ, ныне – УФСБ по Забайкальскому краю.

i Адрес: ул. Ленина, 84

Напротив Шумовского дворца стоит популярный у читинцев кинотеатр «Удокан», названный в честь Удоканского месторождения меди, открытого забайкальскими геологами в 1949 году на севере Забайкалья.

i Адрес: ул. Ленина, 79

За кинотеатром, на Театральной площади, находится **Краевой драматический театр** **21**. Появился он в 20-е годы прошлого века. Первый



Памятник Петру Бекетову



ЕВГЕНИЙ ЕПЛАЧИНЦЕВ

сезон здесь был открыт в ноябре 1939 года.

Адрес: ул. Профсоюзная, 26

Сайт: <http://teatr-chita.ru/>

Перед театром располагается небольшая площадь, которую местные называют коротко – драмка. Построена она была вместе с театром в 1970-е годы, в центре соорудили фонтан. Некоторое время назад площадь была самым популярным в городе местом сборов для молодежи. Иногда здесь проводятся городские мероприятия, однако большую часть времени она пустует.

Недалеко отсюда, у остановки «Театральная площадь» напротив ОДОРА стоит **памятник «Петру Бекетову со товарищи»** ²², открытый в 2008 году. Скульптура установлена в честь землепроходцев-казаков во главе с енисейским сотником Петром Ивановичем Бекетовым. Его отряд в 1653 году присоединил Забайкалье к России, постро-

ив русские форпосты: Олекминский, Иргенский, Нерчинский и другие остроги, а также первое близ Читы поселение казаков – Государево зимовье на Ингоде-реке.

Если позволяет время, из центра можно подняться по улице Полины Осипенко до дома номер 33. В нем с 1917 по 1919 год будучи ребенком жил всемирно известный джазовый музыкант **Олег Лундстрем**. Владелец дома, в котором семья Лундстремов снимала жилье,

в 1921 году продал здание предпринимательнице Марии Виноградовой. Родители будущего джазмена работали на КВЖД и в тот же год переехали в Харбин. Там музыкант и основал свой первый коллектив. Здесь в 2018 году была установлена памятная доска в его честь. Олег Лундстрем в 2000 году стал почетным гражданином Читинской области.

От Театральной площади можно пойти и в другом, не менее интересном направлении – вниз к улице Анохина.

Один из самых известных архитектурных памятников Читы – **дом М. А. Бергута** ²³. Спуститься к нему можно от Драматического театра. Построено оно было в 1908 году по просьбе купца Салфита Файнгольда. Он с братом Шлеймой имел в Чите и Нерчинске часовые и ювелирные мастерские. В 1911 году в читинском военном госпитале произошел пожар, и больных разместили в доме купцов. Во время первой мировой войны тут также располагалось медицинское учреждение.



ЕВГЕНИЙ ЕПЛАЧИНЦЕВ

Вход в здание обрамляет П-образное витражное остекление с закругленными углами снаружи. На втором этаже – широкий балкон с кованым ограждением. В интерьере до сих пор сохранились не имеющие аналогов в Забайкальском крае тамбур парадного входа и ограждение парадной лестницы.

В 1916 году владельцами здания стали отец и сын Бергугы. При них в доме находился штаб Забайкальского военного округа, райсовет профсоюзов, рестораны и бильярдная. В собственности города дом пере-

Доходный дом М. А. Бергуга



Магазин «Темп»

Старейший гастроном Читы – «Темп» – недавно отметил юбилей. Впервые свои двери бакалейно-гастрономический магазин № 12 открыл в 1948 году, то есть более 70 лет назад. Магазин располагается в приметном здании в духе сталинской архитектуры на центральной читинской улице: высокая башня со шпилем, внушительные белоснежные колонны и открытые балкончики привлекают внимание к дому еще издали.

Дома № 52, 54, 56 и 58 на улице Ленина строились как жилье для элиты Читинской области – партийного и советского руководства, военных, промышленного и геологического начальства, творческой интеллигенции и т. д. Квартиры соответствовали статусу жильцов: высокие потолки, полное благоустройство, даже специальные помещения под кладовку. Основной рабочей силой на строительстве первых читинских сталинок были пленные японские солдаты (окончательно их отпустили домой лишь в 1956 году, а до этого они принимали участие в большом количестве городских строек).

Адрес: улица Ленина, 54

шел в 1923 году. Сейчас в здании находятся следственные отделы районов города Читы.

Адрес: ул. Профсоюзная, 19

Свернув на улицу Анохина, носившую ранее название Шилкинской – в честь самой крупной реки края, – прогуляемся до **усадеб Зазовских** 24. В 1906–1911 годах ее построили братья-купцы Соломон и Зуся Леонтьевичи Зазовские, имение «Товарищества Зазовских» было одним из самых дорогих в городе.

Фасад Г-образного двухэтажного здания выполнен в стиле эклектики с элементами модерна. Над парадным угловым входом расположен массивный эркер. Фасад со стороны улицы Анохина, имеет симметричную схему композиции. Ризалиты украшают ложные фронтоны сложного очертания. Над карнизом по осям межоконных простенков соединены ажур-

РЕЗНОЕ КРУЖЕВО ЧИТЫ

В Чите сохранились уникальные памятники русского деревянного зодчества XIX века, впитавшие в себя архитектурные стили разных времен, стран и культуру многих национальностей.

Подзоры – они же малые **подкрылки**, они же **полотенца**, они же **серрежи**, они же зовутся и **фризом**, – по некоторым источникам, главное украшение избы: богато украшенный карниз, отделяющий сруб избы от чердака; в данном случае это деревянный декор, свисающий из-под кровли полукруглыми арками над окнами.




Волюта – завитушка справа над входом.



Причелина – вертикальная линия с крестиками, узор прямо под крышей.



Лобовая доска (над окнами)



Ставни

Деревянный жилой дом **Василия Николаевича Коновалова** построен в 1906 году в стиле модерн и составляет единый архитектурный ансамбль с соседним доходным домом (№108), выстроенным из кирпича.

Одноэтажное здание имеет Г-образную форму. Главный фасад украшает красный вход и галерея, поддерживаемая резными колонками. Своеобразие декора фасада жилого дома – фигурный подзор и массивная деревянная волюта над красным входом, рисунок которой дополнен накладными элементами, изображающими хвост кометы.



Дом Д. В. Полутова

Ленина, 100



Дом М. Д. Игнатьевой

Анохина, 53



Дом М. И. Виноградовой

П. Осипенко, 33



Усадьба Г. С. Китаевича

Чкалова, 83



Усадьба В. М. Лукина

Бабушкина, 80–82



ными решетками парапетные тумбы.

В начале XX века в нем находились отделение Сибирского торгового банка, ресторан «Самсон» и бакалея. С 1917 года в здании появлялось много различных «постояльцев». Был тут и Польский военный комитет, и канцелярия Верхнеундинского полка, и японское ветеринарное отделение при штабе японских ВС. С установлением ДВР здесь располагался Народный государственный контроль республики. Сейчас здание занимает читинский филиал Байкальского государственного университета, или, как его называют местные, «нархоза».

i Адрес: ул. Анохина, 56

Чуть дальше расположен красивый деревянный **дом Марии Дионисьевны Игнатьевой** 25. Первое, что бросается в глаза, – пятигранный эркер с цветным остеклением

и куполом в виде шлема. Сам эркер, а также четырехгранный высокий шатер здания поддерживают ажурные кронштейны из кованого железа. Главный элемент здания – парадный вход на главном фасаде. Эркер находится прямо над ним. На втором этаже установлены парные стрельчатые окна, на первом этаже окна широкие, а декор фасада выполнен в эклектичном стиле.

Примечательно, что в здании сохранилась изначальная планировка и элементы


внутреннего декора: лепнина, резные арки, росписи. Однако увидеть интерьер не получится, в здании находится Федеральная кадастровая палата.

Построена усадьба была в 1903 году для купца Дмитрия Игнатьева, а в 1911 году, после его смерти, перешла его жене. В 1922 году после установления Дальневосточной республики дом у купчихи конфисковали.

i Адрес: ул. Анохина, 53

Если по Анохина дойти до перекрестка с улицей 9 Января, можно увидеть еще один архитектурный памятник. Пройти мимо доходного **дома градоначальника Василия Хлыновского** 26 точно не удастся: красное кирпичное здание в начале XX века было центром торговли. Здесь жил сам глава города, а также находились магазины, гостиница «Москва», типография «Молния», агентство «Московская мануфактура» и даже отделение Русско-Китайского банка. Как и другие здания в квартале между улицами Ингодинской

Дом Марии Игнатьевой





Доходный дом В. Хлыновского

и 9 Января, дом Хлыновского построен в традициях классицизма: барочная лепнина, сохранившиеся чугунные узоры балконов, изящные фронтоны и подзоры. Главный фасад когда-то был увенчан тремя куполами, но потом их разобрали и достроили третий этаж.

Сам Хлыновский был известным общественником. Из множества его должностей, среди которых попечитель совета мужской гимназии, детских приютов, почетный мировой судья, оплачивалась

только должность градоначальника. Сейчас в здании находится Профсоюз гражданского персонала ВС России Забайкальского края.

i Адрес: ул. 9 Января, 35

Чуть дальше по ул. Анохина расположена **усадьба купца Фиселя Лангоцкого** **27**. Она отлично сохранилась, и сейчас в ней располагается Министерство международного сотрудничества и внешнеэкономических связей Забайкальского края.

i Адрес: ул. Анохина, 37

Здание гостиницы «Селект» (Амурская, 68)



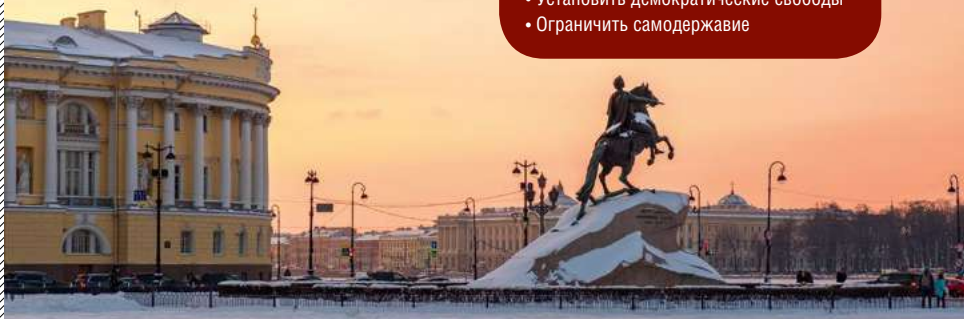
Район вокруг улиц Анохина, Амурской, Николая Островского когда-то был одним из самых оживленных в городе, хотя сейчас он выглядит пустынным: реставрацией бывших доходных домов до недавнего времени никто не занимался.

Хотя есть и в этом своя романтика, здесь можно ощутить дух настоящей старой Читы. В этих кварталах стоит удивительное спокойствие, будто время и правда остановилось. Отсюда рукой подать до одной из главных достопримечательностей Забайкалья – Церкви декабристов, а также старой синагоги и мечети. Но обо всем по порядку.

Религиозные памятники Читы

Синагогу **28** на углу улиц Ингодинской и Столярова (ранее Камчатской) построили около 1880 года. Сначала она была деревянная и поставить на ее месте каменное здание долго не могли – протестовали прихожане. Однако в 1907 году стройка все же началась, но просуществовал новый «дом собраний», недолго: в 1919–1922 годах многие члены

В ЧИТУ ЗА МЕЧТУ



ТРЕБОВАНИЯ ДЕКАБРИСТОВ:

- Ввести временное правительство
- Отменить крепостное право
- Установить демократические свободы
- Ограничить самодержавие

14 декабря 1825 года в Санкт-Петербурге произошла попытка государственного переворота. Восстание декабристов стало одним из крупнейших событий революционного характера в российской истории и сильно повлияло на будущее Российской империи.

ПРЕДПОСЫЛКИ

Декабристы, многие из которых участвовали в войне 1812 года, требовали проведения конституционных реформ, ограничения самодержавия и отмены крепостного права.

Поводом к восстанию стала неожиданная кончина бездетного императора Александра I и неоднозначная ситуация с престолонаследием. С одной стороны, имелся секретный документ, подтверждающий давний отказ от трона брата императора, Константина Павловича. Это давало преимущество младшему брату, Николаю Павловичу, но он еще до открытия этого секретного документа поспешил отказаться от прав на престол в пользу Константина.

ХОД ВОССТАНИЯ

7:00

Сенаторы присягнули Николаю I

11:00

Мятежные войска собрались на Сенатской площади. Предводитель восставших Сергей Трубецкой на площадь не явился.

13:00

Правительственные войска полностью окружили мятежников. Предпринята первая атака, которую декабристы отбили.

17:00

Опасаясь наступления темноты и усиления мятежа, Николай I отдает приказ открыть по восставшим полкам огонь из пушек.

23:00

Восстание полностью подавлено, производятся аресты зачинщиков и участников.

● 19 НОЯБРЯ (1 ДЕКАБРЯ) 1825 ГОДА

Смерть императора Александра I

○ 14 (26) ДЕКАБРЯ 1825 ГОДА

- Присяга новому императору Николаю I
- Восстание на Сенатской площади
- Разгром заговорщиков и аресты

○ 17 (29) ДЕКАБРЯ 1825 ГОДА

Создание комиссии для расследования дел заговорщиков

○ 1 (13) ИЮНЯ 1826 ГОДА

Учрежден Верховный уголовный суд

○ 30 ИЮНЯ (12 ИЮЛЯ) 1826 ГОДА

Оглашен приговор по делу декабристов. Пять человек приговорены к высшей мере наказания: Пестель, Рылеев, Муравьев-Апостол, Бестужев-Рюмин и Каховский.

● 26 АВГУСТА (7 СЕНТЯБРЯ) 1856 ГОДА

Коронован Александр II. Декабристам разрешено переселяться в европейскую часть России.



«Во глубине сибирских руд
Храните гордое терпенье,
Не пропадет ваш скорбный труд
И дум высокое стремленье».

Александр Пушкин во многом разделял взгляды декабристов и чуть было не оказался на Сенатской площади вместе с ними.



11 ЖЕН ДЕКАБРИСТОВ

добровольно отправились в ссылку вместе со своими мужьями, несмотря на то, что император дал им возможность официального развода с осужденными.

В ВОССТАНИИ
НА СЕНАТСКОЙ
ПЛОЩАДИ
ПРИНЯЛ УЧАСТИЕ

3521
СОЛДАТ

579

ЧЕЛОВЕК
БЫЛИ
ПРИВЛЕЧЕНЫ
К СЛЕДСТВИЮ

318

ЧЕЛОВЕК
АРЕСТОВАНО

289

ПРИЗНАНЫ
ВИНОВНЫМИ

120

СОСЛАНЫ
В СИБИРЬ
НА КАТОРГУ
ИЛИ ПОСЕЛЕНИЕ

5

КАЗНЕНЫ
ЧЕРЕЗ
ПОВЕШЕНИЕ

ДЕКАБРИСТЫ В ЧИТЕ

1827–1830 годы

В Забайкалье из Петропавловской крепости прибывают первые осужденные за мятеж на Сенатской площади. Во временной тюрьме в Читинском остроге содержались 85 декабристов.

1828 год

С декабристов снимают оковы, тогда же к ссыльным мужьям приезжают жены – Екатерина Трубецкая, Мария Волконская, Александра Муравьева, Полина Гебль, Праксovia Анненкова, Елизавета Нарышкина и другие.

1830 год

В Петровском Заводе построена постоянная тюрьма для декабристов, 72 человека переведены туда из Читинского острога. В память о пешем переходе декабристов

из Читы в Петровск-Забайкальский на пути их следования в 2016–2018 гг. установлены верстовые столбы.

Несмотря на запрет переписки, декабристы в ссылке находят возможность заниматься переводами, литературным творчеством, рисованием, изучением языков и наук. Действует «каторжная академия», а для детей декабристов – «казематская школа». Декабристы создают портреты своих жен, пейзажи видов Читы и Петровского Завода. Декабрист Петр Фаленберг чертит первый план Читы.

1856 год

Амнистия. После отбывания наказания некоторые декабристы остаются в Забайкалье. В Чите остался Дмитрий Завалишин, в Петровском Заводе – Иван Горбачевский и Михаил Шутов.



еврейской общины эмигрировали, а в здании в 1930-х размещали беженцев с юга, спасавшихся от японо-китайского конфликта. С тех пор в здании находилось несколько разных контор, а сейчас в нем располагается «Россельхознадзор». Еврейская община занимает три комнаты.

Чтобы дойти до **Соборной мечети** 29, нужно спуститься обратно на улицу Анохина и пройти до середины квартала между улицами Красноярской и Баргузинской. Здесь в начале прошлого века находилась местная мусульманская община – татарская слобода. Мечеть была построена в 1904–1906 годах на пожертвования верующих. При мечети было создано Магометанское общество и открыта русско-татарская школа. При советской власти мечеть пытались переоборудовать под нужды власти, однако мусульманской общи-

не удалось сохранить здание за собой.

Адрес: ул. Анохина, За

Неподалеку от мечети, на пересечении улиц Столярова и Амурской, расположен Сквер любви и верности, в нем установлена одноименная скульптура. Несмотря на то, что памятник расположен в районе старой Читы, где когда-то жили жены декабристов, к ним памятник отношения не имеет. Композиция задумывалась как обобщенный образ счастливой пары.

Спустившись от сквера по улице Декабристов к Селенгинской, оказываешься в самом сердце старого города. Время здесь будто бы замерло, и не только потому, что кругом старые здания и нет оживленных дорог. Это место хранит в себе настоящий дух старой Читы. Здесь находится одна из главных достопримечательностей Забайкалья – **Михайло-**

Архангельская церковь 30

Небольшое деревянное строение окружено забором и является памятником русского зодчества XVIII века.

Это единственная сохранившаяся на территории Восточной Сибири двухпрестольная деревянная церковь. Храм освещен во имя святого Николая Чудотворца и Архангела Михаила. Архитектурный облик храма с незначительными изменениями сохранился до наших дней. Почерневшие от времени толстые бревенчатые стены церкви помнят многое. Жители Читы называют ее Церковью декабристов. Здесь искали духовного утешения и молились о своих близких сосильные и их жены. 4 апреля 1828 года в Михайло-Архангельской церкви обвенчались декабрист Иван Анненков и француженка Полина Гебель. В августе 1839 года жители Читы стали свидетелями венчания в церкви декабриста Дмитрия Завалишина и Аполлинии Смоляниновой – дочери управителя Читинской волостью. У стен церкви похоронена Смолянинова и дочь Сергея и Марии Волконских Софья.

Внутри сейчас находится **Музей декабристов**. Коллекция в нем хоть и небольшая, но антураж и сами экспонаты заставляют проникнуться бытом сосильных революционеров начала XIX века. В собрании музея находятся принадлежавшие им книги, прижизненные издания их работ, подлинные реликвии: часы Николая Бестужева, шкатулка Марии Вол-



Михайло-Архангельская церковь и Музей декабристов

конской, столик Михаила Бестужева, предметы дворового быта и каторги, произведения изобразительного искусства (подлинники и копии с работ Николая Бестужева). В музее проводятся Декабристские вечера, издаются каталоги, буклеты. В музее открыты экспозиции «Предпосылки возникновения создания тайных обществ», «Восстание в Петербурге», «Восстание Черниговского полка», «Следствие, суд, приговор», «Путь в Сибирь», «Декабристы на каторге», «Декабристы на поселении в Забайкальской области», «Жены декабристов в Сибири», «Декабристы после амнистии», «История Церкви декабристов».

i Адрес: ул. Декабристов, 3б.

Работает ежедневно, кроме понедельника, с 10:00 до 18:00.

Телефон: +7 (3022) 31-04-12

Через дорогу от Церкви декабристов стоит двух-

этажный деревянный особнячок – дом жены декабриста Михаила Нарышкина Елены Нарышкиной. Она прибыла за мужем в Читу одной из первых, в 1827 году. Здесь она построила дом из лиственничных бревен, в котором прожила три года до перевода супруга в Петровск-Забайкальский.

Самоотверженность жен декабристов, отправившихся за ссыльными мужьями в Сибирь, – пример супру-

жеской верности. Зачастую избалованные, выросшие в высшем обществе дамы оказывались в суровых условиях, сами вели хозяйство и дважды в неделю ходили на свидания с мужьями. Жены были для осужденных единственным способом связаться с родными, так как вести переписку в заключении им было запрещено.

Район улицы Селенгинской примечателен не только своей историей. Даже самые искусшенные путешественники оценят живописный вид, который открывается отсюда на сопки. Чтобы получше его рассмотреть, лучше всего дойти до расположенного рядом моста через железнодорожные пути. Поистине завораживающим видом становится на закате. Летом зеленые сопки ловят красные лучи заходящего солнца, а кругом царит невозмутимое спокойствие, которое иногда нарушают проходящие поезда. Машинисту, кстати, можно помахать рукой – он обязательно заметит и посылает в ответ.



Дом Елены Нарышкиной

Еще два примечательных христианских храма находятся в других частях города.

Свято-Воскресенский храм ³¹ освятили в 1945 году, он разместился в здании старого католического костела. Назван храм в честь Пасхи – праздника Воскресения Христова. Долгое время это был единственный действующий храм в Читинской области. Свято-Воскресенский храм славился собранием старинных икон, в том числе это были иконы из разрушенных соборов и храмов Читы и Читинской области.

i Адрес: ул. 9 Января, 54

Храм открыт ежедневно с 7:30 до 19:30

Телефон: +7 (3022) 35-30-88

В районе стадиона «Локомотив» находится римско-католический храм **Приход святых апостолов Петра и Павла** ³². Строительство прихода было завершено в 2002 году, а освещать его приехал римский кардинал Йозеф Томко.

i Адрес: ул. Мостовая, 1, к. 1

Телефон: +7 (3022) 26-79-11



В черте города расположен буддийский **дацан Дамба Брайбунлинг** ³³ (в переводе с тибетского: «место, где собран рис учения Будды»). Изначально дацан был построен ко 2-й промышленной выставке 1899 года в парке Жуковского (ныне – Парк

Дома офицеров). Однако в 1914 году здание сгорело.

Строительство нового храма началось лишь в 2002-м, а закончилось в 2010-м. В дацане проводятся службы-хуралы, посвященные важнейшим событиям буддийской истории, ежедневные ритуалы в честь защитников и хранителей учения – сахюсанов и другие обряды, помогающие и защищающие верующих от различных негативных сил.

Даже если вы не попали на обряд, можно пройти круг по часовой стрелке и покрутить молитвенные барабаны, думая при этом хорошие мысли.

i Адрес: ул. Богомякгова, 72

Телефоны: +7 (495) 409 47 27,

+7 924 295 55 52

Открыт ежедневно

с 8:00 до 20:00

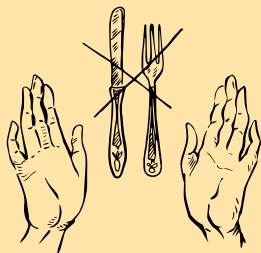


КАК ЕСТЬ БУУЗЫ

Позы, или буузы, – одно из наиболее популярных блюд Забайкалья, которое обязательно нужно попробовать, оказавшись в Чите. На дегустацию можно отправиться в специализированную позную либо заказать деликатес в обычном ресторане.

Позы можно есть **только руками**. Использование столовых приборов исключено!

1



Первым делом нужно **выпить** весь бульон, который находится внутри позы. Будьте осторожны, чтобы не обжечься, **сок может быть горячим**.

3



4

Выпив бульон, можно приступить к поеданию самой позы. Для сытного обеда нужно заказать **4-6 поз**.



В качестве начинки в позах используются фарш из свинины и говядины.



Нужно взять позу руками и аккуратно надкусить, внутри должен быть **бульон**.

2



С бурятского название можно перевести как **«мясо, завернутое в тесто»**. Считается, что позы – один из вариантов китайского блюда баоцзы, откуда происходит и название кушанья, но, в отличие от китайского аналога, начинка в буузах исключительно мясная.

Форма позы символизирует **юрту**: в круглом жилище располагается очаг, дым которого выходит из отверстия в крыше.



Классическая поза

- 33 защипа теста
- диаметр: 5–8 см
- отверстие сверху



Класс-музей военно-исторической реконструкции

В здании Забайкальского детско-юношеского центра располагается Класс-музей военно-исторической реконструкции. Здесь предусмотрены различные экскурсионные программы, посвященные военной экипировке разных временных эпох, от Гражданской войны до Второй мировой.

Во время экскурсии посетители имеют возможность познакомиться с историей развития военной формы, оружия и снаряжения Российской армии. Все экскурсии проходят в интерактивном формате, поэтому у посетителей есть возможность поддержать в руках представленное на выставке оружие, примерить на себя некоторые образцы формы и снаряжения. Фотографирование с экспонатами входит в программу экскурсии.

Экскурсии по всем темам рассчитаны на широкую аудиторию любого возраста, пола и уровня подготовки. Экскурсовод адаптирует подаваемый материал в зависимости от возраста и интересов конкретной аудитории.

Особый интерес для посетителей представляет тир «Оружие Победы», где предусмотрена возможность пострелять холостыми патронами из легендарного исторического оружия, которое принимало участие во Второй мировой войне и войне в Афганистане 1979–1989 годов. На выбор можно взять пистолет-пулемет Шпагина (ППШ-41), винтовку Мосина, самозарядную винтовку Токарева (СВТ-40), пулемет ДП-27 «Дегтярев пехотный», револьвер системы Нагана, автомат Калашникова, пулемет РПД-44 и многое другое.

i Адрес: мкр-н Царский, 15

Телефон: +7 964 462-02-24

Экскурсии проводятся по предварительной записи



Чита – город военной славы

Чита более трех веков носит неофициальный статус военной столицы Сибири. Во времена Великой Отечественной войны Чита находилась в глубоком тылу по отношению к Западному фронту. Однако в непосредственной близости, в Маньчжурии, была сосредоточена японская Квантунская армия. В 1945 году войска Забайкальского фронта участвовали в ее разгроме. Всего за время войны на фронтах сражалось почти 300 тысяч забайкальцев, они участвовали в сражениях на всех направлениях и во всех крупных битвах Советской армии.

Главным военным памятником города считается **мемориал «Боевая и трудовая слава забайкальцев»**³⁴, который находится в парке Победы. Аллеи ведут от входа к мемориальному комплексу, где находятся вечный огонь, скульптурный ансамбль «Миг Победы», фронт из пяти стел

с датами военных лет, плиты с фамилиями погибших в годы Великой Отечественной войны и экспозиции боевой техники. Высота медных скульптур – 4,5 метра, высота железобетонных стел – 17,5 метра. Открыт мемориал был в 1975 году.

i Адрес: ул. Генерала Белика, 28

Символом мужества и чести для забайкальцев является **мемориал Памяти павшим в боях на реке Халхин-Гол**³⁵, установленный на месте Старочитинского кладбища. На входе стоит часовня во имя Святого пророка Илии, а дальше по аллее – памятник на братской могиле воинов, погибших в сражениях у реки Халхин-Гол, и мемориальная плита Герою Советского Союза Михаилу Яковлеву, отличившемуся в боях на Халхин-Голе.

На территории Старочитинского кладбища вообще много безымянных могил, здесь покоились и тела неизвестных солдат, и иностран-



ных военнопленных. Здесь же расположен парк Памяти, в котором стоят деревянные скульптуры «Память» и «Русско-монгольская дружба».

Адрес: ул. Петровско-Заводская, 48/1

Если позволяет время, можно посетить и другие интересные места Читы. Например, рядом с Парком Победы находится **детская, или малая, железная дорога** ³⁶. Из названия может показаться, что здесь ездит игрушечный паровозик, но это не так. Пути были построены в 1970-

годах школьниками, студентами Читинского техникума железнодорожного транспорта, при участии Читинского отделения Забайкальской железной дороги. Линия идет вдоль реки Читинки от станции Поречье до станции Северная (6,1 километра). Полноценное пассажирское движение открыто здесь в 1974 году. Сейчас в состав железной дороги входят тепловозы ТУ2-122, ТУ2-208, ТУ7А-3199, ТУ10-012 и восемь вагонов ПВ40. Обслуживают дорогу студенты-желез-

нодорожники и школьники, поэтому работает она только в каникулярное время – с 1 июня.

Адрес: ул. Ипподромная 1-я, 5/2

Телефон: +7 (3022) 24-21-80

Суббота и воскресенье – выходные дни.

Недалеко от парка и железной дороги находится **Забайкальский ботанический сад** ³⁷. Он открыт с 1990 года, правда, тогда на его месте была лаборатория Центрального сибирского ботанического сада СО АН СССР. Здесь представлены тропические и субтропические растения, коллекции ирисов, роз, травянистых многолетников, декоративных древесных растений. Новых «питомцев» сотрудники приносят из экспедиций или получают от других ботанических садов. В сад можно отправиться в составе экскурсионной группы.

Адрес: ул. Генерала Белика, 24

Телефон: +7 (3022) 32-12-88


Режим работы: пн–чт с 8:00 до 17:00, пт с 8:00 до 16:00, обед с 12:00 до 13:00, сб, вс – выходные дни

Мастер-классы в Забайкальском ботаническом саду





Отдыхающие на берегу оз. Кенон

В 2019 году исполняется 25 лет **Читинскому зоопарку** . Его обитатели – животные со всего света: амурский тигр, африканский лев, дальневосточный леопард, индийский дикобраз, лама, гималайский медведь и многие другие. На базе зоопарка работает эко- и фотошкола.

i Адрес: ул. Журавлева, 75
Режим работы: с 10:00 до 18:00
Телефон: +7 (3022) 35-95-98

В черте города также открыт **контактный зоопарк «Радуга»**. Здесь содержится около 30 видов животных, которых можно покормить (под присмотром сотрудника). Также работает прокат лошадей, детский центр, а по выходным проходят мероприятия и квесты для детей.

i Адрес: Романовский тракт, 46
Режим работы: с 10:00 до 20:00
Телефон: +7 924 806-66-49

Неподалеку

В черте города есть крупное озеро Кенон. Еще недавно территория вокруг него была запущенной, но сейчас частично благоустроена. На берегу водоема появились кафе, пляж и другие удобства. Летом горожане отправляются сюда отдохнуть после работы, а зимой здесь собираются любители подледного лова и читинские моржи. Максимальная глубина озера – 6,8 м, а площадь – чуть больше 16 кв. км. Само название озера с эвенкийского переводится как «красиво».

i **Как добраться:** На маршрутных такси № 22, 24, 57, 58, 67, 77

Бурятский фастфуд



По дороге на Ивано-Арахлейские озера стоит заехать в село Угдан. Здесь находится небольшой дацан, однако большая часть гостей приезжают сюда не за духовной пищей, а за физической – в Угдане расположено множество разных кафе и ресторанов, предлагающих традиционные бурятские блюда. Местные жители говорят, что здешние бу-

узы, хушуры и бухлеор – самые вкусные в окрестностях Читы. Помимо популярных блюд, в меню – большой выбор самых разных бурятских яств. Но рассчитывайте свои силы: порции большие и очень сытные.

i **Как добраться:** село расположено в 12 км от Читы, за круговой развязкой на пересечении федеральной трассы «Амур» и Романовского тракта.

Еще одно знаковое религиозное место для забайкальцев – **Угданский дацан Содномдаржайлинг**. Свои двери он открыл в 1991 году. Внутреннее убранство дацана было выполнено доброволь-

ВЕРЕВОЧНЫЙ ПАРК «ХАМЕЛЕОН»

Веровочный парк «Хамелеон» – это целый комплекс с экстремальными аттракционами. Нижняя тропа проложена на высоте от 1,5 до 2 м, верхняя – от 5 до 9 м. Тропы расположены на деревьях и состоят из 15–20 этапов каждая.



Парк работает круглогодично

С марта по ноябрь работают скалодром и трассы, проводятся игровые программы. С ноября по март работает лыжная трасса и игровые программы – «Зимние игры». Круглогодично в парке проходят интерактивные спортивные игры и различные мероприятия.

7+



С какого возраста можно начать посещать парк?

Возраст участников от 7 лет до бесконечности.

Максимальное количество участников, вмещаемых одновременно парком на мероприятии, 250–300 человек.

Квесты

Для больших компаний парк предлагает поучаствовать в увлекательных квестах, в ходе которых участникам предстоит преодолеть различные экстремальные препятствия, работая в команде, советуясь и придумывая различные решения.

Кроме этого, инструкторы парка могут организовать увлекательные путешествия: экскурсии в пещеры, сплавы с рыбалкой и баней на берегу реки, походы в горы.

Парк работает с 2013 года, за время работы у коллектива парка накопился успешный опыт проведения Всероссийских, краевых и городских мероприятий. Отдельное внимание уделяется безопасности: в парке работают профессионалы, опытные инструкторы, тренеры, игротехники и педагоги, имеющие высокую квалификацию.

Для страховки используется новейшее снаряжение ведущих мировых производителей.



10 причин посетить веревочный парк «Хамелеон»:

- ♥ 1. Пройти испытание и поверить в себя
- ♥ 2. Весело провести время на природе
- ♥ 3. Поиграть с друзьями в подвижные игры
- ♥ 4. Почувствовать себя настоящим скалолазом.
- ♥ 5. Получить порцию адреналина
- ♥ 6. Подышать свежим воздухом
- ♥ 7. Приобщиться к здоровому образу жизни
- ♥ 8. Прогуляться по берегу реки
- ♥ 9. Насладиться активным отдыхом
- ♥ 10. Настроиться на новые победы

i Как добраться?

Парк расположен на территории ДОЛ «Никишиха» в 30 км от Читы (автодорога Чита – Хабаровск, 27 км, район пересечения с трассой «Амур», пост ДПС).

Часы работы: ежедневно с 10:00 до 19:00 по предварительной записи.

Телефон: +7 964 466 23 36

Instagram: @khameleon_chita

VK: vk.com/chameleon.park



Зоопитомник «Амодово»

цами из числа жителей поселка Угдан, которые за материалами ездили в Агинск, Цугол и Улан-Удэ. По буддийским праздникам в дацане проходят службы, а в обычное время здесь можно записаться на прием к ламе, помолиться или просто прогуляться.

На входе в дацан стоит алтарь, в который нужно положить подношение духам – конфетку или монетку. Даже если вы не попали на прием к ламе (по выходным в очереди к ним можно простоять несколько

часов), обойдите территорию по часовой стрелке и покрутите молитвенные барабаны, думая при этом о хорошем и желая счастья и благополучия всем живым существам. У этого места особая, сильная энергетика, а потому хорошие мысли обязательно материализуются. В лавке при дацане можно купить необходимые атрибуты для буддийских обрядов, а также освященные четки и благовония.

i Как добраться: дацан расположен рядом с селом Угдан в 12 км от Читы.

На базе читинского зоопарка действует **зоопитомник «Амодово»**. Это отличное место для того, чтобы познакомить ребенка с разными животными, в том числе и краснокнижными.

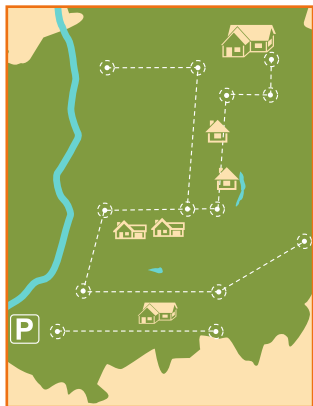
Условия пребывания животных здесь максимально приближены к естественным. Есть и просторные вольеры, и домики, и контактная зона, где с некоторыми питомцами можно познакомиться поближе. Кроме того, здесь находится реабилитационный центр для диких животных. На благоустроенной территории проложены дорожки для прогулок и фотосессий, установлены беседки для пикников, есть детская площадка.

Для туристов разработаны пешие и комбинированные маршруты, есть даже конная прогулка по лесным тропам. На маршрутах работают гиды.

i Как добраться: с. Амодово находится в 30 км от Читы. Доехать можно на автобусе №111 от городского вокзала либо на автомобиле.

Сайт: www.amodovo.ru

Телефон: +7 (3022) 35-95-98



В 80 км от Читы располагается **мараловая ферма «Падь Кутанга»**, на которой разводят маралов. Ферма была создана в 2015 году для восстановления популяции этих животных.

Маралы – один из наиболее крупных подвидов благородного оленя. Масса тела взрослого самца может достигать 300 кг при длине до 260 см и росте в холке до 168 см. Рога у таких оленей вырастают до 108 сантиметров и имеют множество ответвлений. Самки марала обычно мельче самцов примерно на 20%.

Летом окрас марала имеет рыжеватый или буро-коричневый цвет. Зимой животные окрашены в буровато-серые тона.

Основным продуктом мараловодства являются панты – растущие неокостеневшие рога животного, покрытые нежной бархатистой кожей с шерстью. Панты снимают раз в год в период их активного роста в мае-июне.

Как отмечают специалисты, они содержат много биологически активных веществ и применяются для создания лекарственных препаратов, пищевых добавок, косметических средств. Большую ценность панты марала имеют в традиционной китайской медицине.

На ферме «Падь Кутанга» организованы все условия для семейного отдыха. Здесь можно посмотреть на маралов, покормить их,



прогуляться на свежем воздухе и покататься на лошадях. Предусмотрено проживание в уютных гостевых домиках (всего 8 человек). Помимо этого, можно купаться, ловить рыбу, сходить в баню. Зимой на озере расчищают каток.

i Как добраться: ферма находится рядом с селом Ильинка в 80 км от Читы. Доехать можно на автомобиле.

Телефон: +7 914 476-76-60



Страусиная ферма

Страусиная ферма расположена недалеко от Читы, в получасе езды на автомобиле. На ферме созданы все условия для экологического туризма.

Посетители могут посмотреть на экзотических птиц и сфотографироваться с ними. Помимо страусов, на ферме можно увидеть и других домашних животных – коров, свиней, овец, баранов, домашнюю птицу, кроликов. Возможна организация конных прогулок.

На территории фермы работает кафе. Можно попробовать экологически чистые фермерские продукты и даже купить что-то домой.

i Как добраться: по дороге на оз. Арахлей, сразу за постом ДПС.

Телефон: +7 914 446-91-11



ВБЛИЗИ ГОРОДА



ЛОРИ

Что посмотреть?

Титовская сопка 1

Титовская сопка – обязательный пункт в программе любого туриста, приезжающего в Забайкалье. Это не просто природно-археологический объект, являющийся геологическим памятником, но и историческая зона. Высота Титовской сопки – почти километр над уровнем моря, над Читой она возвышается на 300 м. В любое время года отсюда открывается прекрасный вид на город и окрестности.

Свое название сопка получила от казачьего поселка Титово, находившегося на восточных склонах сопки и бывшего центром Титовской казачьей станции.

Если говорить простыми словами, то Титовская сопка –

это древний потухший вулкан, извергавшийся еще во времена мезозоя. На его склонах были обнаружены находки, относящиеся к самым разным периодам, от артефактов каменного века до следов первых казачьих поселений в Чите. Всего было найдено более 30 археологических памятников.

В 1950-х годах на склоне сопки производились раскопки стоянки-мастерской каменного века. Были найдены инструменты, сделанные из рогов животных, кострища, орудия труда и даже наскальные рисунки, датируемые бронзовым веком. В 1960-х годах на северных склонах были обнаружены часть бивня мамонта и кость шерстистого носорога, позднее найдены скелет древней лошади

и зуб бизона. Одной из самых удивительных находок стало древнее поселение Засопшное, предположительно основанное казаками в конце XVII века.

Согласно одной из версий, для всех коренных обитателей этих мест спящий вулкан был священным. Буряты называют эту гору «Айралжан» и хранят легенду о шаманке Айралжан Хатта Эжи. Поверье гласит, что в XVII веке эта девушка ценой своей жизни уберегла народ от эпидемии. Три дня и три ночи она молилась на горе, после чего боги сжалились и забрали ее душу, остановив мор. На западном склоне сопки сейчас располагается бурятская святыня обоо.

На северо-западном склоне в 2002 году была построена часовня Святого Александра

Вид на Титовскую сопку



LXANDREW

Невского. Рядом с часовой организована большая смотровая площадка, откуда можно посмотреть на Читу с высоты птичьего полета.

Хранит Титовская сопка воспоминания и о трагических событиях времен революции. В 1906 году у ее подножия были расстреляны революционеры и организаторы Читинской республики: А. А. Костюшко-Волужанич, известный как Костюшко-Григорович, П. Е. Столяров, Э. В. Цупсман и И. А. Вайнштейн. На месте казни в 1926 году был установлен памятник в честь борцов повстанческого движения. На полукруглом постаменте изображены барельефы убитых. В середине постамента установлена стела со звездой на вершине.

На юго-восточном склоне Титовской сопки расположен еще один комплекс археологических памятников – Сухотино. Ученые обнаружили здесь несколько палеолитических стоянок и мастерских. В XX веке активно проводились изыскания и раскопки: археологи находили здесь много-

численные предметы быта, украшения, а также остатки строений, созданных древними людьми 20–10 тысяч лет назад.

Сегодня главная здешняя достопримечательность – живописный вид реки Ингоды и скалы Сухотино. Кое-где на камнях еще можно различить наскальные рисунки, созданные древними жителями этих мест. Сухотино – отличное место для загородных прогулок в выходные дни. Находясь тут, понимаешь, почему древние люди выбирали такие места для своих поселений.

i **Как добраться:** со стороны Читы можно доехать на маршрутном такси.

Скалы Сухотино



Молоковка 2

В 18 километрах от Читы находится бальнеологический санаторий и **источник минеральной воды – Молоковка**. Здесь же течет одноименная речка. Ее долина закрыта от ветров хребтом Черского.

Согласно легенде, охотник по имени Молохо однажды тяжело заболел. Он стал лечиться водой из здешнего ключа и спустя 21 день полностью излечился. Позднее название трансформировалось в Молоковку. Водные процедуры в Молоковке стали популярны в XIX веке. Для лечения водой и других оздоровительных процедур в XX веке здесь появился военный санаторий.

С исторической точки зрения это место интересно и тем, что в августе 1945 года здесь содержался Пу И – император государства Маньчжоуго, представитель китайской династии Цин, командовавший Маньчжурской армией. Его в ходе спецоперации захватили в плен советские десантники.

Петр Симон Паллас

Петр Симон Паллас (1741–1811) – ученый, путешественник, член Петербургской академии наук.

Совершил научную экспедицию через Забайкалье в 1772 году. Описания этой поездки сохранились в третьей части книги «Путешествие по различным провинциям Российского государства» (1788). В ходе экспедиции ученый собрал значительные коллекции растений и животных, географические и этнографические материалы. Многие географические объекты были описаны впервые и нанесены на карту.

Вода в источнике радоновая углекислая гидрокарбонатная магниевая-кальциевая. Ее используют для лечения при заболеваниях органов движения, пищеварения, сердечно-сосудистой и нервной системы, кожных и гинекологических болезнях.

Съездить сюда стоит не только по показаниям врача. Можно прогуляться по лесу, подышать свежим воздухом и полюбоваться на величественные вершины хребта Черского. При желании можно отправиться в поход и подняться на одну из сопкок.

i **Как добраться:** на автомобиле или автобусе. От ж/д вокзала можно доехать за полчаса на автобусе № 121.

По пути к Молоковке стоит подняться на **Чертов пик**. Отсюда открывается вид на лес, сосновую рощу, замшелые камни и скалы, а также на бесконечное забайкальское небо. Добраться сюда можно на маршрутном такси №3: доехать до конечной у спортба-



Источник Молоковка

зы «Березка», а затем пешком пройти по трассе на Молоковку 6,5 километра. Затем свернуть на обочину к речке и идти дальше.

Неподалеку отсюда развивается новый спортивный комплекс – горнолыжная трасса «Гора Светлая».

Урочище Кадалинские Дворцы ③

Геологический памятник природы расположен в живописной долине реки Кадала на площади около 170 гектаров. На гребнях склонов, обрамляющих долину, разбросаны гранитные останцы, которые образуют удивительные фигуры выветривания, сложившиеся под действием воды, ветра и перепада температур.

Южный, солнечный склон долины покрыт сосновым лесом. Это место хорошо подходит для прогулок. Растительность на северном склоне отличается: здесь преобладает лиственный лес, а местами встречаются густые заросли рододендрона даурского. Про-

гуливаться здесь не так удобно, как среди сосен.

В тени деревьев часто можно встретить здешних обитателей – животных и птиц. Среди них – заяц-беляк, белка, азиатский бурндук, сибирская косуля; из птиц – черный дятел, сапсан, ворон, каменный глухарь, рябчик.

Особенно красивый вид открывается отсюда весной и осенью. В начале мая окрестности покрываются малиновыми пятнами зарослей багульника, а открытые участки пестрят синими цветками прострела. Осенью «Дворцы» окрашиваются в ярко-желтые цвета лиственничной хвои.

«Дворцы» привлекают туристов и археологическими памятниками. Здесь впервые была открыта так называемая дворцовская культура кочевников, населявших эти места 3–4 тысячи лет назад. В окрестностях были обнаружены различные археологические памятники разных исторических эпох. Наиболее древние из них относятся к верхнему палеолиту и имеют

возраст более 20 000 лет. Кроме дворцовой, здесь отмечены памятники бурхотуйской культуры племен шивэй (V–VII века) и ундугунской культуры предков «конных тунгусов» (X–XV века).

i **Как добраться:** по окружной автотрассе, а затем по проселочной дороге мимо дачного поселка «Дворцы».

Гора Палласа 4

Один из самых значимых природных памятников Забайкальского края. Это единственное место в мире, где на вершине горы, если вылить воду из бутылки, нельзя с точностью сказать, куда она попадет. У жидкости есть три маршрута. Первый – через речку Кадалу, озера Иван, Тасей в Витим, Лену, а оттуда в море Лаптевых (Северный Ледовитый океан). Второй – речка Домна, Ингода, Шилка, Амур в Охотское море (Тихий океан). Третий маршрут – через речку Шаборта, озера Арахлей, Шакшинское, реки Хилок, Селенга, озеро Байкал, реки Ангара, Енисей в Карское море Северного Ледовитого океана. Место поистине уникальное, так как нигде в мире больше нет гор, принадлежащих одновременно бассейнам трех крупнейших речных систем. Абсолютная высота горы – 1236 м.

Открыл особенность горы в 1977 году бурятский учитель географии Тимур Жалсарайн. Однако в XX веке ее официально назвали в честь путешественника Петра Симона Палласа.

i **Как добраться:** гора расположена в 35 км от Читы в Ивано-Арахлейском заказнике. Добраться сюда можно на подготовленном джипе либо пешком.



Озера Тасей и Сиротинка (Ивано-Арахлейские озера)

В районе Смоленки (к востоку от Читы) есть еще одно интересное место – Смоленские скалы. Они представляют собой выветренный каменный массив высотой 12–14 м. На одной из южных стен можно увидеть наскальные рисунки – древние петроглифы. Пешком в гору можно пройти в течение часа, однако в мокрую погоду от похода лучше воздержаться.


i **Как добраться:** На автомобиле, проехав от Смоленки на восток по федеральной трассе 10 км, а затем повернув налево на перевале. Легковой автомобиль в гору не проедет.

Ивано-Арахлейский природный парк 5

Создание природного парка в 70 км от Читы было связано с необходимостью сохранения и восстановления природных систем, оздоровления экологической обстановки на периферии Байкальского бассейна.

Площадь охраняемой природной зоны составляет 2100 кв. км. Центральное место в парке занимают **Ивано-Арахлейские озера** – шесть крупных водоемов, площадь зеркала каждого из которых превышает 10 кв. км: Арахлей, Шакшинское, Иргень, Иван, Тасей, Большой Ундугун. Все они находятся в водораздельной впадине между Осиновым и Яблонным хребтами. Иван и Тасей относятся к бассейну Лены, а Шакша, Большой Ундугун и Иргень – к бассейну озера Байкал. Еще более 20 мелких озер дополняют водный бассейн Ивано-Арахлейского заказника.

На озера можно отправиться дикарями с палатками, а можно заселиться на одну из многочисленных туристических баз со всеми удобствами. В летнее время водная гладь хорошо прогревается, поэтому в озерах можно купаться. Любимыми занятиями тури-



стов, помимо пассивного отдыха на природе, является рыбная ловля и езда на катамаранах. В окрестных лесах можно собирать грибы и ягоды.

i **Как добраться:** до озер можно доехать по автотрассе Р436 (из Читы до села Тасей около 75 км).

Иргенский острог

Старейший в Восточном Забайкалье Иргенский острог был заложен отрядом казаков во главе с П. И. Бекетовым 24 сентября (3 октября) 1653 года. Острог отстраивался зимой и задумывался как форпост для освоения края. В 1654 году Бекетов с отрядом отправился дальше на Шилку, оставив небольшое количество людей в остроге. В 1655 году острог сожгли тунгусы, однако нерчинский воевода Афанасий Пашков приказал в 1657 году отстроить острог заново и сделал его одной из своих резиденций. Постепенно острог стал утрачивать свое значение, так как река и озера обмелели, а основная дорога переместилась и стала проходить через Еравнинский острог и Телембинский острог. В начале XVIII века острог был упразднен.

Около одного из Ивано-Арахлейских озер – озера Иргень – в 2017 году было решено построить репродукцию **Иргенского острога**, основанного в 1653 году и упраздненного в начале XVIII века. Здесь до сих пор сохранилась атмосфера, которая встретила первопроходцев в XVII веке: сильные ветра, холод, завораживающий вид на степь и горные хребты вдали.

Строительство комплекса пока не завершено, полноценно принимать посетителей новый Иргенский острог сможет в 2022 году. Интересно, что выбранное для постройки острога место не совсем верно: на самом деле он находился на другом берегу озера. Однако такой выбор был осознанным – стройку отодвинули, чтобы не повредить старинные захоронения.

i **Как добраться:** на автомобиле или на автобусе.

Поселок-курорт Дарасун **6**

Самый старый курорт Забайкалья, Дарасун, находится в 135 км к югу от Читы на кислых минеральных источниках. О целебных свойствах местных вод было известно с XVII века. Слава о них распространилась настолько, что в 1799 году император Павел I специальным указом основал на этом месте курортное поселение.

Первый деревянный дом рядом с источником был выстроен в самом начале XIX века. В нем поставили первую ванну. Воду от источника к ней носили в ведрах и ушатах, а затем подогревали, опуская в ванну раскаленные чугунные ядра (по такому же принципу в войсках устраивались походные бани: из-за этого пар стали называть «ядренным»).

О происхождении названия «Дарасун» до сих пор спорят. Одни утверждают, что в переводе с бурятского

это «красная вода» (немного постояв, она становится красноватой), другие – что это «вода, делающая человека сильным и здоровым». По легенде, ее магическим образом создала сестра Чингисхана, смешав «сок девяти цветов на молоке, кусочек мяса бешеного животного, часть копыта быстрого коня, немного огня и частицу сердца мудрого человека».

Считается, что первой официальной пациенткой курорта стала дочь иркутского генерал-губернатора Николая Трескина. Скорее всего, она приезжала на источники вместе со своей матерью, Анисьей Федоровной.

К 1816 году лечебница уже пользовалась популярностью. Об этом в газете «Казанские известия» писал учитель Нерчинского уездного училища Иван Голубцов: «Дарасунская кислая воды (...) находится в 2 верстах от поселения на болотистом месте. Они бьют вверх несколькими ключами, из коих над главным построено небольшое здание, а по среди его на самое то место, из которого бьет вода, поставлен деревянный обруб. Ключь поднимается вверх, но не высоко, с шумом, подобно фонтану. Вкус самой воды очень кисел, но во время дождливое кислота сия весьма много уменьшается. (...) Кроме вышесказанного строения над самым главным ключем, есть еще сажень в 50 от онаго, другое, прекрасный двухэтажный дом с мезенином на верху, в котором помеща-

ПАМЯТКА – ПОВЕДЕНИЕ НА ВОДЕ



Во избежание несчастных случаев нельзя:



Прыгать с обрывов и вышек, не проверив дно



Оставлять у воды детей без присмотра



Заплывать за буйки или пытаться переплыть водоемы



Купаться в холодной воде (температура ниже +18 градусов по Цельсию)



Устраивать в воде опасные игры, кататься на самодельных плотках



Подавать ложные сигналы тревоги



Отплывать далеко от берега на надувных матрацах и кругах, особенно если вы не умеете плавать



Купаться в нетрезвом виде



Купаться в местах, где купание запрещено



Подплывать близко к судам, лодкам, катерам





ются больные, приезжающие пользоваться сими водами. Перед домом поставлена каменная пирамида».

Сегодня минеральная вода поставляется наверх из двух скважин, которые работают по очереди по полгоду каждая. Наверху же действует полноценный санаторий, точнее, «центр медицинской реабилитации». Здесь есть несколько корпусов на 350 мест, бассейн, дом культуры с кинозалом и библиотекой, экологические тропы для прогулок.

Курорт Дарасун находится примерно в 65 км от одноименной железнодорожной станции и поселка. Этот поселок был основан в начале XVIII века, а станция Забайкальской железной дороги появилась в 1897 году.

Археологические памятники Дарасуна

Окрестности Дарасуна были заселены много веков назад, что подтверждается большим количеством археологических находок разных вре-

менных эпох – от неолита до средневековья.

Больше всего их сделано в 4 км от станции Дарасун на правом берегу реки Ингоды. Место получило название «Воробьиная падь».

Археологи начали исследовать эту местность в 1967 году. За несколько экспедиций до 1995 года здесь были найдены три могильника разных культур, мастерская времен палеолита и стоянки древних людей. Интересно, что все они разнесены во времени.

Дарасунская вода

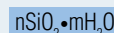
Минерально-столовая вода нарзанного типа. По составу близка к той, которой лечатся в Кисловодске, но содержит больше углекислоты – 2,6–3,8 г/л. Вода холодная (около 3 °С), в ее составе есть гидрокарбонат, кальций, магний, железо, марганец, титан, фтор, алюминий и кремниевая кислота. На вкус кислая.

Воду можно пить, принимать в ней ванны и делать примочки. С этими процедурами и работает санаторий: души, ванны для тела и ног, ингаляции, орошения, обертывания на воде и прочее. Для грязевых ванн и аппликаций специально привозят грязь с озера Угдан.



Особенно полезными все эти процедуры считаются для органов пищеварения и мочевыделительной системы. Также здесь лечатся пациенты с нарушениями эндокринной системы и обмена веществ, заболеваниями крови и всей сердечно-сосудистой системы.

Лечение проходит в хорошей экологической обстановке: санаторий с трех сторон прикрыт сопками от холодных ветров, сосновые и березовые леса вокруг отлично подходят для прогулок. Влажность обычно держится около 70%, средняя температура воздуха летом комфортна как раз для неспешного выздоровления – около 17 °С.



ЗАБАЙКАЛЬЕ ЖДЕТ ТУРИСТОВ

Развитие туристической инфраструктуры



Крупные природные заказники и заповедники, разнопрофильные санаторно-курортные центры, благоприятная экология и города с большим количеством культурных и исторических объектов создают в Забайкалье уникальный туристический потенциал. Но чтобы реализовать его, необходимо создать удобную и современную туристическую инфраструктуру.

Ежегодно Забайкальский край посещают более 200 тыс туристов, в том числе 40–50 тыс иностранцев. Каждый из них в среднем проводит в регионе по три-четыре дня. Сегодня перед краевыми властями стоит задача нарастить турпоток в несколько раз, одновременно увеличив среднюю продолжительность поездки.

На этот счет сформированы амбициозные планы. В региональной стратегии развития туристической отрасли отмечается, что число туристов должно вырасти как минимум до 600 тыс человек в год. Это немало для территории с населением чуть более миллиона человек.

Главное подспорье в развитии туристического потенциала Забайкалья – его географическое положение. Край соседствует с Монголией и Китаем, население которого стремительно увеличивается и богатеет. Свыше 90 % от въезжающих в регион иностранцев приходится именно на китайцев, и в расчете на них здесь открываются тематические достопримечательности и другие объекты.



Речь идет о так называемом военно-историческом «красном» туризме. Жители Китая относятся к советской истории с большим интересом и даже трепетом. Власти Забайкалья в связи с этим и начали активно развивать новое направление в 2017 году. Так, гостям из КНР предлагают посетить Дом офицеров и гимназию в Чите, где в 1950 году побывал председатель Мао. Красная экспозиция открылась в краеведческом музее столицы региона. В 2018 году в приграничном поселке Забайкальск также организовали красную выставку. С большим интересом гости из Китая посещают исторические военные реконструкции.

Помимо советского прошлого, гостей – как российских, так и иностранных – в Забайкалье привлекают природные достопримечательности и возможности экологического туризма. А значит, доступ к островкам нетронутой местной природы тоже необходимо сделать комфортным для приезжающих. Для этого в регионе разработаны и реализуются несколько проектов. К примеру, запущена программа по модернизации транспортной сети Ивано-Арахлейского заказника, которая стала очередным шагом к созданию одноименного туристического кластера.

Еще одно перспективное направление – развитие агротуризма. Этот вид туризма позволяет гостям региона попробовать на себе все прелести настоящей сельской жизни: поучаствовать в сборе урожая, покормить животных, подоить коров, покосить траву или покататься на лошадах. Он также тесно связан с этнотуризмом и дает возможность посмотреть на жизнь и быт коренных народов Забайкалья. Пока данный сектор развивается в основном за счет инициативы снизу: несколько семей самостоятельно строят фермы с зонами отдыха.



Благодаря своей географии, территория удобна и привлекательна для транзитных туристических поездок. Десятки тысяч человек ежедневно следуют через Забайкальский край в европейскую часть России и готовы ненадолго задержаться в регионе. Через Забайкалье проходит туристический маршрут Великого чайного пути. В маршрут включены несколько китайских провинций, монгольская столица Улан-Батор, Забайкальский край, Бурятия и Иркутская область.

Чтобы гости охотнее задерживались в крае и чаще возвращались в Забайкалье, создается современная инфраструктура для размещения. Многие гостиницы и турбазы на территории края построены еще в советское время и требуют модернизации. Однако вскоре должны появиться новые объекты. Так, в январе 2019 года стало известно о планах корпорации «Мосстройтранс» построить гостиницы в Забайкалье.

На фоне растущего интереса к краю и притока иностранных туристов в регионе активно развивается общепит, появляется все больше кафе и ресторанов. Открываются заведения с национальными кухнями со всего света – от армянской и украинской до китайской и японской.

В 2019 году туризм в Забайкалье получит новый мощный импульс. После того, как регион вошел в состав Дальневосточного федерального округа, на территории края заработал механизм въезда для иностранцев по электронной визе, которая бесплатно выдается гражданам 18 стран. С июня 2019 года гости с электронными визами могут попасть в Забайкальский край через аэропорт Читы, который оборудовали всем необходимым программным обеспечением. Виза оформляется через интернет, а при прохождении границы туристу достаточно показать штрихкод на своем смартфоне.

Кроме того, власти ДФО предложили распространить механизм электронных виз не только на аэропорты, но также на речные и автомобильные пункты пропуска. По словам главы Минвостокразвития Александра Козлова, ведомство уже подготовило соответствующий законопроект, и уже с 2020 года действие механизма будет расширено. Тем временем оборудование и ПО для работы с электронными визами уже установлено на автомобильном и железнодорожном пограничных переходах в Забайкальске.

Включение Забайкалья в состав ДФО также подтолкнуло к разработке межрегиональных туристических проектов, таких как «Сибирский тракт» и «Восточное кольцо России», рассчитанных на рост внутреннего и въездного туризма. В рамках «Восточного кольца» планируется создать новые маршруты по 12 регионам Сибири и ДФО, сформировать единый туристический бренд и запустить специальную карту гостя со скидками на посещение объектов и мероприятий. И если эти планы удастся реализовать, в долгосрочной перспективе число туристов в Забайкалье может превысить самые смелые прогнозы.



A close-up photograph of a woman in traditional Buryat attire. She is wearing a large, light-colored fur hat with a black band adorned with a row of colorful beads (red, yellow, green, orange). A large, circular, ornate silver earring hangs from her ear. She is wearing a purple garment with intricate, colorful patterns. In the background, another person in a similar fur hat is visible, and a woman in a blue patterned dress is seen clapping. The setting appears to be an indoor event with a wooden lattice wall.

АГИНСКИЙ
БУРЯТСКИЙ
ОКРУГ





СТЕПЬ ДА СТЕПЬ

Бескрайняя степь кругом: степь, сопка, сопка и снова степь. Изредка попадет лес, но очень редкий... Морозы до минус сорока зимой, пронизывающий ветер, не встречающий на своем пути никаких препятствий, превращающийся летом в суховей; засуха, а потом ливни с июля по октябрь и наводнения за ними. Это Агинская степь, раскинувшаяся на тысячи квадратных километров.

Большинство населения в Агинском Бурятском округе исторически составляют буряты, коренные жители этих степей. На протяжении всей истории агинские буряты смогли сохранить свою идентичность и автономность как от других монгольских племен, так и от русских переселенцев. Сегодня эта особенность позволяет туристам, приехавшим в Забайкалье, познакомиться с самобытной и очень интересной культурой древнего степного народа.

Этнический центр забайкальских бурят – это поселок Агинское, который находится в центре Агинского Бурятского округа. От него рассчитываются расстояния до остальных сел, в нем кипит культурная жизнь, работают местные СМИ, дают концерты гастролирующие артисты. Агинские буряты гордятся своей самобытностью и отличиями от других бурят и жителей Забайкалья. Даже их родной язык, а говорят они на бурятском, имеет некоторые фонетические особенности и выделен в отдельный говор бурятского языка еще в начале XX века. Примечательно, что именно на его основе появился бурятский литературный язык.



ДАБА ДАБАЕВ



ДАБА ДАБАЕВ

Отношение к родной речи у агинских бурят очень трепетное, поэтому подавляющее большинство жителей владеют бурятским языком с детства.

Всеми особенностями и отличиями агинские буряты обязаны автономному статусу своего округа: приняв российское подданство, они все равно оставались независимым и обособленным этносом. Вплоть до начала прошлого века буряты вели кочевой образ жизни, и только с приходом коллективизации перешли на оседлый.

26 сентября 1937 года был образован Агинский Бурят-Монгольский национальный округ в составе Читинской области, затем, 16 сентября 1958 года, его преобразовали в Агинский Бурятский национальный округ, а в 1977 году переименовали в Агинский Бурятский автономный округ. С 31 марта 1992 года округ являлся самостоятельным субъектом Российской Федерации. 1 марта 2008 года на основании проведенного референдума он был объединен с Читинской областью в Забайкальский край со столицей в Чите. Впрочем, дух независимости агинцев остался при них: их новый округ тоже имеет особый статус и отдельный устав.

Наибольший интерес для туриста в этом регионе представляют религиозные и этнографические достопримечательности. Так, на территории округа расположен национальный парк «Алханай» – буддийская святыня, имеющая мировую известность и привлекающая тысячи туристов и паломников со всего света.

Отдельный интерес представляют бурятская кухня и национальные праздники. Попробовать традиционные блюда и побывать на спортивных играх бурят приезжает большое количество туристов из России, Монголии и Китая.

АГИНСКИЙ БУРЯТСКИЙ ОКРУГ

Крупный план



Населенные пункты:

пгт Агинское, пгт Могойтуй,
с. Дульдурга



Административно-территориальные единицы:

городской округ «Поселок Агинское»,
Агинский район, Дульдургинский район,
Могойтуйский район



Реки, озера:

р. Онон, р. Иля, р. Ага, р. Ингода,
р. Оленгуй, р. Тура, оз. Ножий



Часовой пояс:

MSK+6 (UTC+9)



Автодороги:

■ Р258 «Байкал» Иркутск – Улан-Удэ – Чита
■ Р297 «Амур» Чита – Хабаровск
■ А350 Чита – Забайкальск – граница с Китаем
■ Р426 Могойтуй – Шилка – Нерчинск – Сретенск
■ Р431 Онон – Цаган-Олуй
■ 76А-005 Дарасун – госграница с Монголией



Климат:

резко
континентальный



Средние температуры



ЗИМА

-22...-26 °С



ВЕСНА

-16...+10 °С



ЛЕТО

+16...+35 °С



ОСЕНЬ

+7...-15 °С

5 фактов

- 1 Долина Онона (урочище Делюн-Болдок) считается родиной Чингисхана. В крае немало топонимов, связанных с легендарным повелителем Монгольской империи, – «Вал Чингисхана», «Чаша Чингисхана», «Ворота Чингисхана», «Тропа Чингисхана».
- 2 Агинский дацан – крупнейший буддийский храмовый комплекс на территории Забайкалья. Именно здесь проводятся наиболее важные религиозные праздники и богослужения.
- 3 Гора Алханай среди буддистов считается священной и ежегодно принимает сотни паломников со всего света. Интересно, что Алханай – сакральное место как для буддистов, так и для шаманистов. Это обусловлено тем, что большая часть святынь имеет природное происхождение.
- 4 В степях Забайкалья встречаются тушканчики, но увидеть их вживую непросто: эти грызуны ведут ночной образ жизни, а днем прячутся в норах.
- 5 Температура в Ледяном гроте пещеры Хэзтэй круглый год не поднимается выше 0 °С. Даже в самые жаркие дни здесь можно увидеть наледи.







ДАБА ДАБАЕВ

Что посмотреть?

Агинский дацан ❶

Один из крупнейших в России буддийских монастырей-университетов – Агинский дацан – ведет свою историю с самого начала XIX века. Наиболее крупная буддийская община Забайкалья зародилась в 1811 году. Тогда, более 200 лет назад, молебны проходили в войлочной юрте. Хори-буряты были кочевым народом, поэтому носить храм за собой им было привычнее. Но после объединения восьми хоринских родов на берегах Аги было решено построить дацан. Интересно, что работали здесь русские зодчие, которые до этого возвели Анинский дацан. Здания получились даже немного похожими (дацан на берегу Анаа был разрушен в 1930-х годах и до сих пор не восстановлен). К 1816 году строительство было закончено.

На «рамнай» – освященное – в Агу пригласили Ринчин ламу. Освященный храм получил название «Дэчен Лхундублинг» (тибет. яз. – «Обитель спонтанной реализации великого блаженства»). Божествами-хранителями дацана стали Джамсаран (монголо-тибетский бог войны) и Лхамо (прославленная женская богиня в буддизме).

В 1861 году при дацане открылась школа цаннид – философский факультет, обязательный для всех лам. Она действует по сей день, а уровень образования в дацане не уступает ведущим монастырям Тибета, Монголии и Бурятии.

В начале 60-х годов XIX века была учреждена монастырская книгопечатня, которая со временем стала признанным центром издательской деятельности Забайкалья. За время ее существования была издана

практически вся необходимая для обучения в монастырях каноническая учебная литература по богословским дисциплинам (философия, логика, астрономия, астрология, тантризм, медицина и т. д.). Сегодня библиотека Агинского дацана является третьим по величине хранилищем старых буддийских рукописей и ксилографов в стране. Общее количество книг – порядка 35–40 тыс. Находятся они в томах, за-



ЛОРИ

ПРАВИЛА ПОВЕДЕНИЯ В ДАЦАНЕ



Посетить дацан может любой желающий: буддистские храмы открыты для людей всех вероисповеданий. Однако необходимо помнить, что это прежде всего религиозное сооружение, при посещении которого нужно с уважением относиться к местным верованиям, традициям и обрядам.

- На территории храмового комплекса необходимо соблюдать спокойствие и доброжелательность, запрещено громко разговаривать и курить.
- При входе в дацан женщины по обычаю должны пропускать мужчин. Женщинам нельзя прикасаться к ламам или отдавать подношения прямо в руки.
- Прежде чем войти в храм или поклониться ступе, принято обходить вокруг места поклонения по ходу солнца (по часовой стрелке). Такой круг называется горюо.
- На входе в храм нужно снять головной убор, солнечные очки, снять сумку с плеча. Мобильный телефон необходимо отключить.
- Внутри храмов обычно запрещена фотосъемка (фотографировать снаружи можно).
- Постарайтесь всегда быть лицом к алтарю, это выражает почтение. Чтобы отойти от алтаря, нужно сделать три шага назад и только потом можно повернуться спиной.
- Нельзя посещать монастырь после приема алкоголя, нельзя курить и сквернословить на территории монастыря. Нельзя оставлять после себя мусор.
- Нельзя поднимать монеты, которые лежат на земле или на барабанах и ступах. Это пожертвования прихожан.



АГИНСКИЙ ДАЦАН

Один из крупнейших в России буддийских храмовых комплексов – Агинский – ведет свою историю с 1811 года. На сегодняшний день это крупнейший в Забайкалье буддийский монастырь-университет. Объект культурного наследия федерального значения.



1 На территории буддийских монастырских комплексов часто можно увидеть **молитвенные барабаны**, в Бурятии и Монголии их называют хурдэ. Как правило, они располагаются по ходу движения паломников, совершающих гороо. Внутри молитвенных барабанов заложены разные мантры, и вращение приводит их в действие.



Проходя мимо молитвенного барабана, принято вращать его по часовой стрелке.



2

1

3



2 Главные ворота дацана – **богдойн-халга** – располагаются на южной стороне ограды. В западной, восточной и северной стенах именуются калитки. Главные ворота открываются в особо торжественных случаях. В остальное время на территорию дацана входят через калитки. Мощная дорожка от главных ворот до крыльца Согчен-дугана называется «**священный путь**».

3 **Ступа Юндун Шодон** – высочайшая в России (22 м) – была построена в начале XX века, но не пережила постреволюционные годы. Восстановили ее только в 2004 году. Юндун Шодон – символ мира и гармонии. Внутри нее находятся разные виды драгоценных металлов и камней, пиши, цветов и деревьев, тканей, полное собрание Ганджуур и Данджуур (основной буддийский канон в 108 и 220 томах соответственно), тысяча лампадок, статуэток Будды Шакьямуни и т. д. Считается, что для обретения гармонии в семье необходимо трижды обойти ступу по часовой стрелке.



Песочная мандала

Одна из наиболее завораживающих традиций забайкальских буддистов – построение мандалы из цветного песка. Монахи практикуют искусство создания подобных работ как часть тантрической традиции. Они проводят целые дни, кропотливо выписывая с помощью специальных металлических конусов – чакпуров – сложнейший многоцветный орнамент из цветной гранитной крошки. Над одним изображением 4 монахи могут работать несколько дней или даже недель.

Мандала – это символическое выражение сущности, центра, источника энергии. В переводе с санскрита «мандала» означает «круглый, колесо, диск, сфера, кольцо, шар, территория, страна,

общество» и представляет собой геометрический символ сложной структуры, один из основных сакральных символов в тантрических направлениях буддизма и индуизма. Цветная песочная мандала используется в качестве инструмента для благословения Земли и ее обитателей.

Самое необычное в этом ритуале то, что все мандалы разрушаются после завершения. Песок сбивается в кучу и смывается в ближайшем водоеме (иногда его в небольшом количестве раздают паломникам). Это делается для того, чтобы научиться не привязываться к земным объектам и подчеркнуть непостоянство всех материальных вещей.



ДАБА ДАБАЕВ



ДАБА ДАБАЕВ



ДАБА ДАБАЕВ

вернутых в традиционные шелковые или матерчатые обертки – жанчи, всего таких свертков около 3,5 тысячи. Эта уникальная коллекция формировалась на протяжении почти ста лет.

К несчастью, 27 мая 2014 года пожар уничтожил Согчен-дуган, главное здание Агинского дацана. Ни люди, ни религиозные ценности не пострадали – все спасли прихожане и ламы, но от самого храма, шедевра бурятского зодчества и гордости забайкальцев, остались только голые стены. Восстанавливали его всем миром. Уже 11 августа 2017 года обновленный Согчен-дуган был открыт для верующих и туристов. Здание поражает своей красотой и обилием декоративных архитектурных элементов.

Рядом с главным храмом расположена ступа Юндун

Шодон, самая большая в России (высота около 22 м). Считается, что эта ступа помогает экономическому развитию и благоденствию Агинского округа и его жителей. При строительстве в нее были заложены священные книги, драгоценные металлы и камни, злаки, ткани, лекарственные растения. Освятил ступу Пандито Хамбо-лама Дамба Аюшеев в 2005 году.

Помимо главного дугана, на территории храмового комплекса расположено множество различных религиозных сооружений и монументов, а также жилые домики для лам и гостиница (действует только в период праздников). Самое старое здание комплекса, **первый Согчен-дуган**, расположен с левого края комплекса. Здание отлично сохранилось, в нем до сих пор проводят службы. На север-

ной стороне дугана в стене установлен мраморный барельеф «белого дедушки» – Саган Убугун – божества, приносящего в дом здоровье, богатство и счастье.

К старому Согчен-дугану ведет широкая аллея, вдоль которой установлено в ряд восемь ступ, посвященных разным божествам. Несмотря на внешнее сходство, все ступы отличаются друг от друга. Еще один храм – **Майдари-дуган** – был возведен в 2000-е годы специально для статуи Майтреи – Будды будущего. Здесь же, неподалеку от главного храма, располагается **Агинская буддистская академия**.

На сопке Норбо рядом с Агинским дацаном установлен субурган. Отсюда открывается прекрасный вид на храмовый комплекс и окрестности.



ЕВГЕНИЙ ПЕЧАНИЦЕВ

Добраться до Агинского дацана проще всего из поселка Агинское, ехать всего 7 км на автобусе или автомобиле.

Заказник «Агинская степь» 2

Заказник «Агинская степь», образованный в 2004 году, занимает площадь более 45 тыс. га в междуречье рек Онон и Ага. Основной целью его создания стало сохранение и восстановление естественных степных и водных экосистем Агинской степи. Основную часть заказника составляют слегка всхолмленные равнины.

На территории заказника находятся многочисленные бессточные соленые озера, в весенний период можно насчитать до 40–45 водоемов. Однако в период засухи их количество уменьшается до 10–15, многие полностью

пересыхают, превращаясь в солончаки (издалека в степи они напоминают большие белые пятна или кольца). Летом сильно мелеют даже самые крупные озера – Ножий и Кункур. При этом озеро Ножий, достигающее площади более 16 кв. км, во время засухи превращается в несколько мелких озер с горько-соленой водой.

Степи и солончаки – идеальное место для таких редких растений, как солодка уральская, пузырница физалисовая, селитрянка сибирская. Всего в заказнике отмечено 17 видов растений, занесенных в Красную книгу Забайкальского края. Всего на территории ООПТ насчитывается не менее 665 видов растений. Наиболее распространенным ботаники называют нителистник сибирский.

Большое количество озер привлекает разнообразных околородных птиц, особенно в период миграций. Водная растительность, а также обитающие на мелководье насекомые и водные беспозвоночные создают отличную кормовую базу для многих птиц. Здесь можно встретить чирков, кракву, серую утку, красноногового нырка, лебедя-кликуну и даже такой редкий вид, как гусь-сухонос. В периоды миграций на озерах останавливаются серые гуси, а также многочисленные кулики. Вблизи озер встречаются и журавли – красавки, даурские, черные, серые и даже белые (стерхи). Всего в заказнике отмечено не менее 250 видов птиц.

В заказнике встречается большое количество грызунов, среди них – длиннохвостый

БУРЯТЫ

ЧИСЛЕННОСТЬ БУРЯТ В РОССИИ

461,4 тыс. чел.

(перепись 2010 года)



Формирование бурятского народа можно представить как результат развития и **объединения разнородных этнических групп**, долгое время проживающих в Прибайкалье: монгольские племенные группы, местные тунгусские и тюркские племена.

До конца XVII века в Прибайкалье не было государственных границ, племена свободно передвигались в пределах от Байкала до пустыни Гоби. Только с установлением в 1727 году русско-китайской границы это передвижение прекратилось, и появились условия для формирования бурятской народности.

Буряты – одна из самых многочисленных народностей, населяющих территорию Сибири. Буряты проживают преимущественно в Республике Бурятия, районах Иркутской области, на территории Агинского Бурятского округа, на севере Монголии и небольшими группами на северо-востоке Китая.

БУРЯТСКИЙ ЯЗЫК

- Наряду с русским, является **государственным языком Республики Бурятия**. Он относится к северо-монгольской группе монгольских языков. Бурятский язык используется как средство обучения в начальной школе и преподается как предмет в школах, средних специальных учебных заведениях и вузах.
- В 1931 году бурятская письменность была переведена на латиницу, а в 1939-м – на русскую графику с добавлением букв «Ө», «Ү», «Һ» для передачи специфических звуков.
- Общее число говорящих на бурятском языке по данным на 2010 год – **около 283 тысяч человек**, в том числе в России – **218 557**.

**ПЕРВЫЕ
ИЗВЕСТИЯ О БУРЯТАХ
РУССКИЕ ПОЛУЧИЛИ
В 1609 ГОДУ, КОГДА НАЗВАНИЕ
НАРОДА БЫЛО УПОМЯНУТО
В ДОКУМЕНТАХ
СИБИРСКОГО
ПРИКАЗА.**

БУРЯТСКИЙ КОСТЮМ



- Традиционная одежда бурят была максимально приспособлена к особенностям ведения хозяйства в условиях резко континентального климата. Верхняя одежда бурят называлась **дэгэл** или **дэли**.
- В одежде женщины **преобладают округлые формы**: на плечах рукава – буфы, пышно приборонный на талии подол. Поверх дэли замужние женщины надевали длинные или короткие безрукавки.
- Бурятская обувь называется **гутал**. Она различалась на мужскую и женскую. Ее шили из дубленой по бурятскому методу овчины.

ЗУНАЙ НААДАН

Зунай Наадан – бурятский праздник (древнее название – «Три игры мужей»), который проводится обычно в конце июня – начале июля, после завершения весенних сельскохозяйственных работ. В это время буряты соревновались в стрельбе из лука, конных скачках и бурятской борьбе. Тот, кто побеждал во всех трех дисциплинах, получал звание Батора – богатыря. Праздник обычно проводится один раз в два года (в нечетные годы).

Сегодня количество соревновательных дисциплин сильно возросло, к традиционному троеборью добавились **новые виды спорта**: настольный теннис, гиревой спорт, шахматы, бег, легкая атлетика, волейбол, городошный спорт, перетягивание каната и т. д.

Борьба «Барилдаан»

Традиционная «борьба силачей» имеет древнюю историю и известна со времен Чингисхана (подобные состязания есть также у монголов, якутов, хакасов, тувинцев, отличия состоят только в одежде борцов и ритуалах проведения схваток).

Обычно поединок продолжается до касания земли третьей точкой. При этом допускаются любые захваты противника и любые борцовские действия.

Перед схваткой борцы исполняют ритуальный танец орла, который имитирует полет мифической птицы Гаруда (священная птица, почитается как одно из земных воплощений Будды Шакьямуни). После схватки проигравший борец в знак уважения проходит под рукой победителя. А победитель вновь исполняет танец орла, обходя по часовой стрелке поле для борьбы.

Стрельба из лука – сурхарбан

Стрельба из лука считается одной из важнейших дисциплин. Именно это оружие помогло армии Чингисхана завоевать половину мира. Используя традиционный составной лук, спортсмены должны поразить мишень (суры) с расстояния 50–60 м.

Скачки мори-урилдаан

Скачки проводятся на дистанции 4000 метров. Победителем становится наездник, показавший лучшее время по итогам заезда.



Великий князь Николай Александрович Романов, будущий император Николай II, как наследник престола посетил в июне 1891 года Забайкальскую область и встретился с представителями агинских бурят на реке Тура, где в честь цесаревича были устроены традиционные игры зрын гурбан наадан. Это событие запечатлено на фото, которое стало первым снимком бурятской борьбы.



суслик, тушканчик-прыгун, большая и узкочерепная полевки, забайкальский хомячок, монгольские сурки (тарбаганы), даурский цокор. Из более крупных животных можно увидеть зайца, волка, лисицу. Местами, особенно ближе к сосновому бору Цырик-Нарасун, встречается сибирская косуля. Всего в заказнике отмечено около 35 видов млекопитающих.



Самое большое в Агинском округе **озеро – Ножий** – расположено в 15 км к югу от села Цокто-Хангил и входит в заказник «Агинская степь».

В периоды миграции здесь можно увидеть большое количество самых разных птиц, часто встречаются лебеди. Немного мутные у берега, воды озера на глубине становятся нежно-голубыми, что вместе с ровным белым песчаным дном создает полное ощущение того, что вы на море. В глубину озеро достигает 10 метров, впрочем, это усредненная величина – как и многие степные озера, Ножий часто мелеет в засушливые периоды, а потом вновь наполняется до краев.

Степное озеро привлекает туристов не только теплыми водами, но и легендами. Что касается необычного названия, есть версия, что появилось оно из-за камушков, которые

можно найти у прибрежных скал: продолговатые, плоские, они осыпаются сверху и очень похожи на ножи. Озерная вода, покатав камни туда-сюда, хорошо их затачивает, так что ими вполне можно что-нибудь резать, что и делали когда-то местные жители. Искать эти «ножики» надо на восточном побережье, где берега крутые, на западном же – пологий песчаный пляж. Если повезет, можно найти и вещи поинтереснее, например наконечники стрел древних людей, живших здесь в эпоху неолита, бронзовом и железном веке.

Нужно отметить, что эти места – святые для коренных жителей, бурят. Здесь нельзя шуметь и громко разговаривать. На склоне стоит белоснежная ступа Лхабаб Шодон, посвященная матерям.

Если от озера Ножий ехать на юго-восток, то у села



ИГОРЬ ШПИГЕНКО

Судунтуй можно найти археологический памятник – **Судунтуйскую писаницу**, или **Барун-Челутай**, в честь одноименной реки неподалеку. Обнаружил ее А. П. Окладников в 1950 году. Писаницами называют рисунки, оставленные древними людьми на камнях и скалах. Здесь, в Судунтуе, доисторические художники работали примерно в первой половине II – середине I тысячелетия до н. э. Вишневой и светло-красной охрой они изрисовали в общей сложности 15 плоскостей. Древние художники изобразили животных и птиц, антропо- и зооантропоморфные фигуры, X-образные знаки, линии и скопления круглых пятен. «Человечки», всего их более 50, изображены в фас и профиль, у многих головы с «рожками», встречаются изображения без рук. Животные тоже необычные:

хорошо угадываются лоси, но многие далеки от реалистичности. У подножия скал обнаружены жертвенники, один из которых обнесен каменной кладкой в виде оградки размерами 1,2 на 1,4 м, а рядом с ним были найдены фрагменты керамики и каменный наконечник стрелы. Второй жертвенник, грунтовый, тоже не оставил археологов без находок: здесь

были найдены 12 отщепов, ножевидная пластина, фрагменты керамики ручной лепки с отпечатками перевитого шнура.

Дальше по дороге на юго-запад, в 11 км от Ножия, расположено еще одно **озеро – Кункур**. Кстати, между озерами есть несколько чабанских стоянок, где чабаны пасут овец верхом на лошади



ДАРИМА ЦЫБЕНОВА

ТУШКАНЧИК-ПРЫГУН

Тушканчики – напоминающие кенгуру мелкие грызуны, которые обитают в пустынях, лесостепных и степных зонах и даже в горных местностях. У них крупная голова с большими ушами, слегка приплюснутая мордашка, длинный хвост, а тело покрыто шерстью.



Самые большие уши по соотношению длины ушей к размеру тела не у слонов, а у тушканчиков.

Тушканчики имеют на теле **вибриссы** – они напоминают густые усы. Именно эти «усы» помогают животным чувствовать поверхность, по которой они перемещаются, что позволяет развивать большие скорости при движении.

От хищников животное спасается бегством. При этом траектория движения напоминает зигзаг. В решающий момент тушканчик разворачивает туловище влево, а хвост – вправо. Обманутый преследователь устремляется за хвостом, оставляя зверьку возможность скрыться в норе.

Двигаясь прыжками, тушканчик может набирать **скорость до 50 км/ч**.

Ведут **ночной образ жизни**.

в сопровождении сторожевых собак, так что есть возможность посмотреть на настоящие юрты и распользшиеся по степи отары. Здесь же можно увидеть табуны лошадей и даже верблюдов.

Само озеро небольшое, площадь его всего 4,88 кв. км. Находится оно в низине, отчего и получило свое название от бурятского «хунхур», «хунхэр» – «впадина, ложбина». Озеро соленое, бессточное, а вот впадает сюда речка Харганаша, которая летом пересыхает, остается только красивая долина.

Дождей и снега в Забайкалье выпадает немного, поэтому многим растениям здесь приходится тяжко. **Сосновый бор Цырик-Нарасун**, расположенный между селами Будулан и Кункур, в середине прошлого века был на грани исчезновения. Но в 1965–1973 годах под руководством профессора В. В. Огиевского сотрудники лаборатории леса Читинского института природных ресурсов вырастили здесь сеянцы. Эксперимент прошел успешно, и бор удалось спасти: сегодня более 50% насаждений здесь искусственного происхождения (речь идет о соснах). Цырик-Нарасун имеет очень большое водоохранное и почвозащитное значение для окрестных мест.

Сосновый бор очень красив в любое время года. Сосна Крылова, а именно она составляет основную часть бора, очень необычна: у нее



шатрообразная крона и крупные, имеющие сизо-голубой отлив, иглы. Возраст многих сосен превышает 200 лет, а отдельные деревья-старожилы помнят 400–430 лет истории. Кстати, из-за не самых благоприятных условий сосны здесь растут далеко друг от друга, так что этот бор иногда называют «сосновой саванной».

Озеро Горбунка в 11 км к северо-западу от села Кункур – настоящий природный аттракцион: во время засухи оно полностью высыхает, так что можно побродить по дну, над которым еще недавно было три метра воды. Но лучше приезжать сюда не во время засухи, потому что озерные грязи Горбунки помогают при заболеваниях кожи и опорно-двигательного аппарата, от чего пользуются большой популярностью среди местного населения.

Дно и берега Горбунки покрыты толстым слоем ила. Вода в озере имеет зеленовато-коричневый оттенок и прогревается порой до 30 °С. Озеро имеет очень высокую соленость, в XIX веке здесь даже велась добыча поваренной соли, для чего из специально вырытого колодца отбирался скапливавшийся рассол. Разумеется, рыба в водоеме не водится, но есть насекомые и прочие

мелкие беспозвоночные, что привлекает к Горбунке немало птиц, преимущественно куликов, которые останавливаются у берегов во время сезонных миграций.

Все эти прекрасные природные памятники: озера Ножий, Кункур и Горбунка, Судунтуйская писаница, бор Цырик-Нарасун – располагаются на территории **Кункурской степи**, раскинувшейся





Памятник природы Камень-котел на территории заказника «Агинская степь»

на добрую сотню километров от Цокто-Хангила до самого Онона. Хрустальная чистота, жесткие пучки ковылей, желтые горошины нителистника, каменистое плоскогорье на севере и холмы на юге – все это древняя собственность скотоводов-кочевников, некогда блуждавших здесь в поисках лучших пастбищ для своих отар. Сегодня юрт здесь уже не встретишь, а вот фермерские хозяйства – запросто. Но главное остается прежним: все те же отары прореживают степную растительность, рассыпавшись белыми горстками по холмам, все также держится хозяйство на бурятской овце – грубошерстной, дающей и пищу, и одежду, и доход.

Чтобы увидать памятник природы **Камень-котел, или Тогоон Шулуун**, придется потрудиться: добираться

до нее надо, ориентируясь исключительно на точку на GPS-навигаторе. Впрочем, виды вокруг захватывающие: дикая степь, пасущиеся табуны лошадей и заросли дикого абрикоса. Особенно красиво в этих местах в начале лета, когда степь цветет.

Согласно легенде, Темучжин, будущий Чингисхан, во время войны с меркитами получил ранение отравленной стрелой, но был вылечен водой из Камень-котла. За это скала получила второе название – Чаша Чингисхана. Раньше, действительно, в углублении наверху скапливалась дождевая вода, но сейчас камень немного наклонился, и набрать целебной воды не удастся.

По туристической традиции, надо обязательно положить в чашу небольшой камешек, на счастье.

Но предварительно нужно обойти Камень-котел по часовой стрелке, совершив ритуал гороо.

Ветви стоящей рядом дикой яблони по древней традиции покрыты лоскутками тканей, среди которых преобладают голубые, цвета Вечно Синего Неба (Хухэ Мунхэ Тэнгри).

Неподалеку расположена еще одна природная достопримечательность – **гора Большой Батор** на берегу реки Онон. Большой Батор – самая высокая точка в Приононье – 757 м плюс субурган, или ступа, и памятник Бабжи-Барас Батору, одному из наиболее почитаемых среди агинских бурят легендарных героев XVII века. На нее обязательно надо подняться: в ясный день отсюда можно разглядеть не только агинские достопримечательности – Хан-Уула, Алханай, Цырик-Нарасун, но и монгольскую Голубую гору Хухэ-Уула.

Западнее Большого Батора, на берегу Онона, у устья реки Нарин-Булаг, есть еще одна гора, скорее, сопка, всего 100 метров высотой, но имеющая огромное научное значение. Дело в том, что в 1950 году здесь академику А. П. Окладникову удалось обнаружить погребения, которые с виду ничем не отличались от монгольских и тюркских.

Это были небольшие, выложенные из камня курганчики диаметром 2–3 м.

КУЛЬТУРА ПЛИТОЧНЫХ МОГИЛ



Культура поздней бронзы и раннего железного века (примерно VII–IV века до н. э). Название «плиточная могила» ввел археолог скифо-сарматской эпохи Григорий Боровка в 1927 году. Возникло из-за основных памятников – могил в виде прямоугольных оградок из вертикально поставленных плит гнейса и гранита. Их впервые обнаружили в XVIII веке.

- Встречаются, как правило, группы могил **по 5–8 штук**, реже по одной. Есть и огромные могильники, по несколько десятков и сотен камней. В Агинском районе в комплексе Анхабай примерно 350 оградок.
- Внутри ограды укладка из камней, под ней идут каменные перекрытия. В ограде встречаются **оленьи камни** – те, на которых выбито изображение оленей с рогами, лошадей, оружия или солнечных знаков.
- **Высота камней от 0,5 до 3 м. Размер ограды до 9 м. Глубина могилы до 1 м.**
- **Образ оленя не типичен для степных кочевников.** Исследователи считают, что традиция изображения оленя появилась из-за популярного мифа об «олене – золотые рога» и отношения к рогам (пантам), как к животворящим, дающим силу и здоровье. То есть продляющим род и жизнь. Таким образом, можно считать, что изображение оленя на могильнике – это забота о продолжении рода, о вечной жизни.
- В могилах находят тела усопших монголоидного типа и различную утварь. Узоры на ней отражают кочевой быт людей. **Характерен «звериный стиль»:** изображения диких и домашних животных в движении.
- Плиточные могилы найдены: у сел Гунзэй, Токчин, Зугалай, Цаган-Ола, Дарасун, Ушарбай, Могойтуй, Бальзино, ст. Оловянная, ст. Урульга, г. Пунцук и др. Наиболее крупные находятся у озер Ножий и Улин в Агинском районе, Амоголон в Дульдургинском районе, в селе Чиндант на правом берегу реки Онон.
- На горе Ламинская в Нерчинском районе найдена **огромная плиточная могила длиной 30 м**, разделенная перегородками на 4 части. По мнению исследователей, найденные внутри скелеты были при жизни принесены в жертву.



Будаланский метеорит

В 1962 году в местности Баруун Буганда геологической экспедицией под руководством геолога Н. И. Чабана был найден метеорит. Его обнаружили на поверхности земли в небольшой вмятине в сланцах глубиной около 15 см.

Ученые определили, что небесное тело, имеющее размеры около 40 см в диаметре при весе около 115 кг, относится к железокремнистым метеоритам, оно имеет вкрапления оливина, самородного железа, пентландита и других минералов. Стоит отметить, что такой тип метеоритов считается одним из наиболее редких.


Для изучения метеорит забрали, сегодня одна его часть хранится в столице, в Московском комитете по метеоритам Академии наук, а другая часть – в музее Санкт-Петербургского горного института им. Т. В. Плеханова за № 248.

Погребения эти Окладников датировал II–III веками н. э. и отнес к прямым предкам монголов. Ученый также обнаружил человека эпохи каменного века в местности Бурхотуй, известного миру как бурхотуйская культура. Итоги раскопок и откры-

тий академик описал в труде «Далекое прошлое агинских степей». В честь многих открытых местные жители стали называть некогда просто бурхотуйский утес горой Окладникова. Кстати, в 1970 году из будаланских степей была вывезена древняя каменная плита с изображением человека и коня. Сейчас «Будаланский конь» экспонируется в археологическом музее в г. Новосибирске. Возраст его – 2000 лет.

Национальный парк «Алханай» ³

Величественный горный массив, возвышающийся над просторами Забайкальского края, считается одним из самых ярких природных памятников региона. Созданный в 1999 году Национальный парк «Алханай» (имеет статус ООПТ федерального значения) ежегодно привлекает тысячи туристов. Славится национальный парк целебными источ-



Храм «Ворота» на территории национального парка «Алханай»

никами, уникальными буддийскими святынями и нетронутой забайкальской природой. Общая его площадь составляет 141 907 га, поэтому перед поездкой стоит задуматься, что именно вы хотите увидеть: осмотреть все за один раз точно не получится.

Алханай почитается буддийскими паломниками и входит в первую десятку самых почитаемых природных святынь буддийского мира. Гора Алханай в условной иерархии святынь занимает высокое место после Поталы в Тибете и горы Утайшань в Китае. Это место считается святым, потому что здесь расположены сотворенные природой каменные изваяния, которые с давних времен являются объектами почитания и поклонения буддийских паломников.

По территории парка проложено множество троп и маршрутов. Среди паломников наибольшей популярностью пользуются большое и малое гороо. Большое гороо предполагает обход горы Алханай по периметру и занимает не менее четырех дней. Малый круг можно пройти за 6–8 часов, осмотрев наиболее значимые достопримечательности парка. Помимо этих вариантов, туристам предлагаются маршрут «Аршан» к целебному источнику, маршрут к храму Дэмчог, к Храму Ворот, «Каменный забор», «Каменное сердце» и «Вершина Алханая».

Безусловно, главная точка притяжения в «Алханая» для

всех без исключения – это аршан, целебный источник. Погрузиться в чудодейственный водоем просто необходимо каждому туристу, однако делать это лучше в теплое время года. Вода здесь пресная, без запаха и вкуса, содержит серебро, йод, селен, фтор и многое другое и пользуется большой популярностью, так как признана целебной.

Еще один водный объект Алханая – каскад водопадов Девять желобов, находящийся в верховье реки Салия, в скалистом ущелье Хара Заба (Темное Ущелье). В этой местности компактно расположено более 20 водопадов высотой от 0,5 до 3 м.

Все остальные достопримечательности «Алханая» также являются святынями, что удивительно: редко где можно встретить такую концентрацию культовых мест. И, что вдвойне удивительно, большинство из них нерукотворно. Например, семиметровый грот в останцовой скале, расположенный на западном склоне долины Аршана, – Дэмчог Сумэ. В буддийской традиции Алханай – обитель Дэмчога, одного из важнейших божеств северного буддизма. Его имя в переводе с тибетского языка означает «Великое Блаженство». Также интересен Храм Ворот (Уудэн Сумэ), сквозная каменная арка высотой 7 м, памятник природы регионального значения. Судя по наскальным рисункам-петроглифам, она была известна еще 10–15 тыс. лет

СЛОВАРИК

Дацан – храм



Дуган – большой зал для совершения молебнов. Перед тем как зайти сюда, нужно сложить руки определенным образом в форме нераскрывшегося лотоса. Поднесите руки сначала к голове, потом ко лбу, горлу и сердцу. Таким образом мы очищаем свои мысли, речь и тело.

Хурал – молебен. Во время молебна разрешается сидеть на скамейках, ковриках, но не рекомендуется класть ногу на ногу или протягивать их в сторону статуй или образов божеств.

Гонкан – северная часть дугана, самая священная.

Гороо – обход священного места. Совершается по часовой стрелке.

Хурдэ – молитвенные барабаны, которые вращают во время гороо.

Тахил – подношение божествам. В качестве подношений часто используются рис и молоко.

Хадак – ритуальный длинный шарф, платок, даримый в знак почтения, дружбы. Может быть белого, синего, голубого, желтого или зеленого цвета.

Ламá – религиозный учитель (ударение в Забайкалье обычно ставят на второй слог).



Сэргэ – ритуальные столбы и деревья у бурят, якутов. Сэргэ означает, что у местности, где оно установлено, есть хозяин.

назад. Под ее сводами в 1864 г. была сооружена ступа-субурган, но святым это место стало гораздо раньше, еще в добуддийское время.

Есть немало и других гротов и скальных останцев, к которым приходят паломники: Дордже Пагмо – обитель дакини Ваджраварахи (она почитается как супруга хозяина Алханая божества Дэмчог); Зурхэн шулуун – природный Храм Идама Махагала, покровителя буддийской веры; Молитвенные камни Мааниин шулуун, Зула Сумэ; скала Сэндэма – львинолицой дакини, небесной феи мудрости, защитницы верую-

Как боги горы делали

Об Алхане сложено множество легенд. Одна из них – о сотворении гор. Главные боги слепили основание земли, утомились и решили отдохнуть. Молодым богам поручили закончить работу: создать горы и долины, реки и озера.

Молодые боги долго игрались с горами, перемешивая и перестраивая их. Чтобы угодить Старцам, они решили создать горный хребет высотой до неба, чтобы по нему боги смогли спуститься на землю. Так появились голцы Большой и Малый Сохондо.

Старцы посмотрели на работу молодых и решили: пусть так будет. Но вершины Сохондо возгордились своей высотой и перестали уважать богов. Тогда боги выпустили десять шаровых молний, и вершины Сохондо с грохотом отделились и разлетелись во все стороны. Те, что были ближе всех к небу, опустились на Агинскую степь. Так появились вершины небесной горы Алханай.



щих; Нара Хажод – «Небесная Музыкантша». Известна также «Щель грешников» (Загуурида) – согласно легенде, если человек свободно пролез сквозь это отверстие между каменными глыбами длиной в 2,5 м, значит, он не грешен и Алханай его принимает.

Если говорить о святых-рукотворных, то посмо-

треть стоит на Дэмчог Дуган, небольшой буддийский храм, расположенный в рекреационной зоне парка, возле КПП. Он появился здесь еще в дореволюционные годы, но был разрушен во время репрессий и религиозных гонений и вновь отстроен в 2004 году. Зато без потерь 1930-е годы пережила маленькая камен-





ЛОРИ

ная часовенка около Храма Ворот. Уберегло ее расположение: затерянная среди деревьев, в 10 м от ручья, ее и сегодня-то непросто найти. Практически квадратная, с длиной стенок до 2,3 м и высотой до 1,8 м, часовня была сложена в конце XIX века и побелена снаружи известью. Внутри небольшое помещение с металлическими чашами для подношений.

Однако центральное место в системе буддийских обрядов, связанных с Алханайским комплексом, занимает Алханайское обоо. Расположенное на залесенной сопке, построено оно было в конце XIX века. Обоо представляет собой комплекс рукотворных купольных сооружений из 53 каменных построек разной величины, называемых «мунханами» (часовни). В самом центре композиции располагается наиболее крупный мунхан – символ «мировой горы» Сумеру.

В одном километре к югу от обоо, в степи, находится

еще один важный культовый объект – памятная ступа, или субурган, возведенная в честь Далай-ламы XIV. Стоит она на месте приземления вертолета, в котором прибыл духовный лидер буддистов 22 июля 1991 года, в рамках проведения юбилейных мероприятий, посвященных 250-летию официального признания буддизма как религии в России. Глава буддийского духовенства Далай-лама XIV со своими учениками и последователями из Индии и Тибета, в присутствии буддийских священнослужителей из местных дацанов и огромном скоплении верующих помолился за чистоту природы Алханая и подтвердил важное значение этого сакрального объекта для всех буддистов мира. Теперь об этом памятном событии напоминает белоснежная ступа, на которой закреплены таблички «Далай-ламе XIV от буддистов Аги» на четырех языках: русском, бурятском, английском и тибетском.

Каменные столбики

В буддийской традиции земля священна, поэтому копать ее, даже царапать, считается грехом. Тревожить нельзя и камни: сдвигать их с места также греховно. Единственное исключение касается тех камней, которые мешают проходу, – тот, кто убирал их с дороги, считался благодетелем, способствующим очищению жизненного пути своих потомков. Поэтому каждый верующий бурят всегда старался убрать с дороги или тропы те предметы, которые мешали путникам. Убирая, их складывали на обочину, а чтобы не было некрасивых куч, сооружали столбики. На Алханае тоже можно увидеть вдоль троп такие малые архитектурные формы – прохожие очищали тропу, совершая благодетель. При подходе к Храму Ворот встречаются уже высокие и длинные каменные заборы вдоль тропы. Правда, сегодня все дороги и тропинки уже достаточно очищены и проторены, поэтому сдвигать камни, передвигать их с места на место, сооружать из них каменные башни теперь строго запрещено.



ЛОРИ

АЛХАНАЙ

Национальный парк «Алханай» был создан в 1999 году для охраны, изучения и рекреационного использования горно-таежных ландшафтов Забайкалья, а также для охраны культовых мест бурятского народа. Ежегодно природный парк посещают тысячи паломников и туристов.

Краткая информация

Дата образования: 15 мая 1999 года

Статус: ООПТ федерального значения

Географическое положение: Забайкальский край, Агинский Бурятский округ, Дульдургинский район

ОБЩАЯ
ПЛОЩАДЬ:

141 907 га

Красная книга России и Забайкальского края


Животные:



Беркут



Сапсан




Дорца



Журавль-красавка



Гарусник аполлон



Черный аист



Башмачок крупноцветковый



Башмачок пятнистый

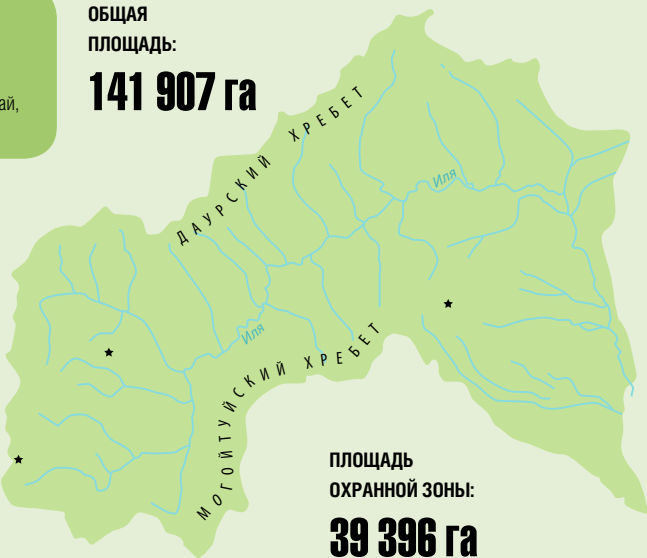


Лилия пенсильванская



Лук алтайский

Растения:



ПЛОЩАДЬ
ОХРАННОЙ ЗОНЫ:

39 396 га

Биологическое разнообразие национального парка

960

Сосудистые растения



132

Лишайники



Млекопитающие

30

Земноводные



95

Птицы

21

Рыбы



2

Пресмыкающиеся



2

Земноводные



404

Насекомые

На территории парка «Алханай»:



Запрещено
привозить домашних животных.



Запрещено
курение и распитие спиртных напитков, по буддийским канонам это является большим грехом.



Запрещено сдвигать, передвигать с места на место камни, а также завязывать на ветках деревьев хадаки или лоскутки ткани.



Не рекомендуется
шуметь и громко разговаривать.



В качестве подношений **можно** привезти с собой рис или другие зерна, монетки.



Буддийские ритуалы



Подношения

Верующие и паломники делают богествам подношения. Принято это делать возле каждого культового религиозного места, будь то дацан, субурган, дабан или обоо. Если святыня стоит в зоне отдыха, проживания и принятия ванн, то обыкновенно в дар приносят **рис или монеты**. Не следует делать подношения молоком, водкой, конфетами, другими продуктами. Если ничего подходящего вы с собой не взяли, то лучше просто воскурить благовония и прочитать молитвы.



Гороо

Гороо – обход вокруг культовых объектов по часовой стрелке нечетное количество раз. Впрочем, на Алханае есть исключение: вокруг дугана Дэмчог и скалы Дэмчог Сумэ позволено совершать гороо против часовой стрелки, так как, по легенде, воплощение божества Дэмчог был левшой и совершал обхождения в обратном направлении. Во время гороо рекомендуется про себя зачитывать известные молитвы или просто просить благополучия и здоровья для себя, своей семьи и всех живых существ на Земле.



Вид на окрестности с вершины г. Алханай

Перед поездкой в «Алханай» надо обязательно запастись репеллентами от комаров, клещей и других насекомых.

АНДРЕЙ ШЕЛЯКИН

Еще один интересный объект Алханая, который, впрочем, никак не связан с буддизмом, – это плиточные могильники, их в парке несколько. Эти древние захоронения, остатки культуры плиточных могил, практически все разграблены еще в древности, но, к счастью, их очертания и вертикальные плиты вокруг сохранились.

Как добраться?

Доехать до национального парка «Алханай» можно на автомобиле: из Читы в село Дульдурга (около 200 км), затем от Дульдурги в село Алханай (около 12 км), сквозь село по главной улице, ведущей на северо-восток, проехать еще около 13 км до КПП парка.

В «Алханая» есть несколько вариантов для ночевки. Во-первых, палаточный лагерь, так называемый «Старый». В других местах установка палаток запрещена. Для тех, кто ценит комфорт, есть летние доми-

ки на базе «Дали», всего их 19, вмещают они 100 человек одновременно, поэтому бронировать места надо заранее, особенно в выходные дни и праздники. Также администрация вправе ограничивать посещение своей территории в некоторых случаях: из-за высокой пожарной опасности, периода высокой активности энцефалитных клещей, при чрезмер-

ной антропогенной нагрузке на природные экосистемы.

Въезд на территорию парка платный, 200 рублей полный билет и 100 – льготный.

В парке есть шесть маршрутов, включающих все основные достопримечательности, по которым можно пройти как самостоятельно, так и с экскурсоводом. Стоимость услуг гида размещена на официальном сайте www.alkhana.ru.



Датсан на территории национального парка «Алханай»

ЛОРИ

Пещеры Хээтэй 4

На границе Ононского и Могойтуйского районов на хребте Кэтуй-Нуру находятся пещеры Хээтэй. Они были открыты в 1735 году немецким натуралистом Иоганном Гmeliном, исследователем Сибири.

Вход в пещеры замаскирован самой природой: это просто провалы в степи. Издалека сложно даже представить, что скрывается под поверхностью.

Всего пещер две – Мокрая и Сухая, соединенные переходом. Каждая состоит из нескольких залов и гротов. Это самые большие из известных пещер Забайкалья.

«Хээтэй» в переводе с бурятского означает «узурчатая». Так их называли благодаря пещере Мокрой.

Эта двухъярусная пещера включает в себя гроты Большой (он же Ледяной), Юрта, Костяной и Тупиковый. Первый ярус – воронка диаметром более 60 м и глубиной до 35 м. С него по 12-метровому ледопаду с помощью веревки можно спуститься (точнее, скатиться) в главную местную сокровищницу – Ледяной грот.

Он назван так из-за красивейших ледяных образований на сводах. Средняя температура в пещере всегда отрицательная – от -7 до -1 °С. Ее длина 70 м, ширина 52–57 м, высота 26 м. Подземные воды просачиваются через горную породу и замерзают на стенах изящной измор-

ью. Даже пол этого грота полностью ледяной. Сталактиты тоже покрыты льдом или же представляют собой гигантские сосульки. До недавнего времени здесь существовали даже удивительные природные ледяные фигуры, но нашествие туристов сгубило их.

В гроте можно увидеть большой каменный завал. Считается, что часть пещеры обрушилась после Великого Восточно-Сибирского землетрясения в 1725 году. Тогда в эпицентре его сила достигала 12 баллов. Камни перекрыли подземный переход между пещерами.

Костяной зал назван так из-за находок останков многих древних животных – от собаки до шерстистого носорога. Некоторые лежат там до сих пор.

Рядом находится пещера Сухая. Это еще большая по площади воронка, чем в Мокрой, а также мно-

жество трещин и проходов, но в целом она намного скучнее и не требует специального оборудования для обследования. У ее поверхности были найдены наконечники стрел, фрагменты керамики, скребки и прочее.

В пещерах Хээтэй можно встретить летучих мышей: они здесь зимуют.








Пещеры были объявлены памятником природы в 1983 году: тогда они страдали от взрывов на Усть-Борзинском известняковом карьере, который находится неподалеку. Развернулась кампания по их спасению, которая увенчалась успехом.

Важно! В Мокрую пещеру нужно отправляться только группой и только со страховкой. Стоит надеть одежду, которую не жалко, потому что придется ползать на животе и даже спине, отталкиваясь руками от потолка. Туда организуют экскурсии забайкальские турфирмы.



АГИНСКОЕ

поселок городского типа

	Муниципальный район:	Агинский
	Координаты:	51°06′ с. ш. 114°32′ в. д.
	Часовой пояс:	UTC+9
	Площадь:	6180 кв. км (площадь района)
	Население:	17 943 человек (на 1 января 2017 года)
	Телефонный код:	+7 30239
	Как добраться:	на автобусе или автомобиле по федеральной трассе А350 из Читы, расстояние – 160 км



Год основания:
1811



ДАРЬМА ЦЫБЕНОВА

Агинское – административный центр Агинского Бурятского округа Забайкальского края, Агинского муниципального района и муниципального образования городской округ «Поселок Агинское». До 2008 года поселок являлся центром субъекта Российской Федерации – Агинского Бурятского автономного округа.



на плане-схеме

- ① Памятник Бабжа-Барс батору и фонтан
- ② Детская школа искусств им К.И. Базарсадаева
- ③ Агинский национальный музей им. Г. Цыбыкова
- ④ Свято-Никольский храм
- ⑤ Центральная площадь
- ⑥ Старейшие дома села
- ⑦ Библиотека им. Ц. Жамцарано
- ⑧ Дворец культуры
- ⑨ Администрация Агинского Бурятского округа
- ⑩ Мемориальный комплекс «Слава»
- ⑪ ЦПКиО
- ⑫ Музей природы
- ⑬ Памятник «33 партизанам, погибшим в борьбе за советскую власть»
- ⑭ Кильгиндинский источник им. Ц. Жамцарано

Что посмотреть?

Одна из центральных улиц Агинского, Татаурова, по совместительству – часть автодороги А350, соединяющей Читу, Забайкальск и границу с Китаем. Так что движение по Татаурова, делящей поселок на заречную и центральную части, самое интенсивное в поселке. Когда-то эта улица называлась Набережной, так как идет вдоль реки Аги. В центре поселка, рядом с пересечением с Комсомольской улицей, на месте нынешнего дома 23 до 1943 года стояло первое административное здание поселка – Агинская степная дума. Сейчас рядом небольшая площадь с **памят-**

ником Бабжа-Барс батору и фонтаном ①.

Если свернуть на Комсомольскую улицу и дойти до дома 7, то можно увидеть **детскую школу искусств им К.И. Базарсадаева ②**. Раньше она находилась в соседнем здании, бывшем купеческом доме, к которому в 1940 году была сделана пристройка. Сегодня же школа переехала в более комфортабельное жилище. За прошед-

шие годы среди местных воспитанников набралось немало дипломантов многих конкурсов и фестивалей, особенно гордятся учителя ансамблем ятагисток (ятаг – монгольский струнный щипковый музыкальный инструмент).

Адрес: ул. Комсомольская, 7

Агинский национальный музей им. Г. Цыбыкова ③

видно издали и пройти мимо него просто невозможно,-



Бабжа-Барас батор

Национальный герой Бабжа-Барас батор жил в XVII веке и воевал против маньчжуров. Тайша (князь) хори-бурят и его войско около тридцати лет сдерживали натиск неприятеля и оберегали родные земли от захватчиков.

Про Бабжа-Барас батора сложено много бурятских легенд, известных и в Монголии. Древние сказания повествуют о различных подвигах и силе героя: о рубашке Бабжа-Барас батора шириной около метра, а длиной больше метра, о девушке, спасенной из плена, о победе над старой шаманкой и о многом другом.

здание имеет национальный колорит: крыша выполнена в форме бурятского головного убора малгай – это шапка конической формы, отороченная бархатом или мехом, которая наверху завершается серебряным (в случае с музе-

ем – золотым) навершием полусферической формы с бусиной (бур. дэнзэ). Музей в поселке появился 1 апреля 1961 года по решению окружного исполнительного комитета, практически на том же месте – в деревянном здании, бывшем когда-то домом священника Фалилеева. Но дерево сгни-

ло, дом снесли, а рядом в 2004 году поставили красивый, двухэтажный. Краеведческий – самый большой музей в округе, здесь наряду с личными вещами самого Цыбикова – одного из первых исследователей Тибета, которому удалось тайно пронести с собой в резиденцию Далай-ламы в 1900 году фотоаппарат и сделать несколько уникальных снимков, можно найти рукописи и первые издания редких книг, археологические находки, национальные костюмы, украшения и даже целую юрту.

Адрес: ул. Комсомольская, 11
Музей работает без выходных, с 9:00 до 18:00

Свято-Никольский храм **4**

высится прямо напротив музея, через Комсомольскую улицу. Это вторая церковь на этом месте, первая, деревянная, была построена в 1856 году. Новый храм заложили в 1897 году по инициативе П. А. Бадмаева, известного врача, крестника Александра III.



Агинский национальный музей



Центральная площадь

Царская семья пожертвовала на благое дело 10 тысяч рублей золотом, очень крупную сумму по тем временам, а также отправила в Агинское всю необходимую церковную утварь. Церковь строили с размахом, Бадмаев лично контролировал строительство и подбирал лучших художников-графиков и проектировщиков-акустиков, а позже на свои деньги отлил колокола. В возведении церкви участвовали почти все местные жители вне зависимости от национальности и вероисповедания.

В 1905 году Свято-Никольский храм был освящен.

Позже, в 1937 году, постановлением Президиума ЦИК БМССР храм был закрыт. Купола и колокольня были разобраны, а здание отдали под кинотеатр. Только спустя полвека церковь возвратили верующим.

Храм отреставрирован, восстановлена и колокольня.

i Адрес: ул. Комсомольская, 8

Прямо перед храмом – **Центральная площадь 5**. Здесь концентрируется вся общественная жизнь поселка: отмечают праздники, строят ледяные горки и проводят фестивали, поют и танцуют.

Главные по песням и танцам в Агинском – ансамбль «Амар сайн», выступающий в одноименном национальном театре, найти который можно, свернув от площади направо на улицу Ленина. Официальной датой создания коллектива «Амар сайн» считается 1991 год, для этой работы были приглашены специалисты из Монголии, которые смогли обучить артистов технике и познакомиться с национальными традициями. С тех пор коллектив



Гомбожаб Цыбиков (1873–1930)

Гомбожаб Цэбекович Цыбиков родился в улусе Урда-Ага, в 20 км западнее Агинского. За свою жизнь он успел сделать столько, что считается безусловным национальным героем. Путешественник-исследователь, этнограф, востоковед (тибетолог и монголист), буддолог, государственный деятель и деятель образования Российской империи, переводчик, профессор ряда университетов, — все это Цыбиков успел за неполные 58 лет жизни. Больше всего его прославила научная экспедиция в Тибет 1899–1902 годов, когда ему удалось посетить столицу — Лхасу, проникновение в которую, как и в страну в целом, для не китайцев и монголов каралось смертью. Более того, Цыбикову, тщательно прятавшему оборудование, удалось сделать около 200 фотографий города и окрестных монастырей.



Иосиф Давыдович Кобзон (1937–2018)

Советский и российский эстрадный певец, политический и общественный деятель, Герой Труда РФ (2016). Народный артист СССР (1987), лауреат множества премий и наград, почетный гражданин 28 городов – перечислить все достижения Иосифа Кобзона просто невозможно, для этого нужна отдельная книга. Но в памяти забайкальцев легендарный исполнитель останется, прежде всего, как бессменный депутат от Агинского Бурятского автономного округа.

За время работы в Государственной Думе Кобзон (1997–2018) сделал очень многое для поддержки и развития региона. Лучшим подтверждением его заслуг были традиционно рекордные показатели на выборах.

В частности, именно усилия Иосифа Давыдовича позволили создать национальный парк «Алханай», провести реставрацию Агинского дацана, вывести на новый уровень национальный праздник Сурхарбаан.

провел множество гастролей по стране и миру, участвовал и выигрывал конкурсы, многие артисты получили звания заслуженных.

В 2018 году коллектив представил новый спектакль-концерт на бурятском языке – «Ага минии – алтан улгы» («Кольбель моя – золотая Ага»). Непременно стоит уделить время

и познакомиться с постановкой: тут и мифы, и ритуалы, и народные песни, и живой оркестр. Сюжет – история, начиная со степной Аги и заканчивая XX веком, под музыку и со всем возможным национальным колоритом.

Помимо театральных постановок, в киноконцертном зале «Амар сайн» располагается кинотеатр, в котором можно познакомиться с кинопремьерами.

Адрес: ул. Ленина, 70

В двух кварталах дальше по улице Ленина сохранились живые свидетели истории – **старейшие дома села**

6. Сложенный из вековых лиственниц сруб под номером 35 принадлежал семье Татауровых – первых поселенцев Агинского. Василий Татауров пришел сюда с запада в 1779 году, подружился с местными бурятами, построил водяную мельницу, завел хозяйство, растил детей и стал родоначальником многих семей Татауровых, и поныне живущих в поселке. Рядом, в доме № 37, построенном в 1860 году, о чем свидетельствует надпись на нижнем венце, жила семья Матвея Зубова – потомка первых поселенцев Агинского. Дом этот чтут, специально перевезли из центра Аги, бережно собрав-разобрав по бревнышку.

Адрес: ул. Ленина, 35, 37

Дальше по Комсомольской, за улицей Ленина, расположилось удивительное здание, напоминающее скорее главный дом дворянской усадьбы: по-

лу круглые мансардные окна, остроконечные башенки, традиционный светло-желтый цвет. Однако по разноцветным качелям и горкам можно догадаться, что в монументальном сооружении под зеленой крышей находится детский сад «Багульник».

В соседнем доме располагается **Забайкальская краевая библиотека им. Ц. Жамцарано** 7, главная в Агинском Бурятском округе. И хотя популярность бумажных книг, да еще и библиотечных, сходит на нет, в этом здании жизнь кипит, ведь чтение здесь пусть и самое важное, но далеко не единственное занятие. Особенно повезло детям: тут для них здесь организуются и выставки, в том числе интерактивные, и экскурсии, и игры, и литературные вечера, и кукольный театр. Впрочем, основная работа сотрудников посвящена краеведению.

Адрес: ул. Комсомольская, 14



Скульптура «Четверо дружных», автор – Д. Намдаков

СКУЛЬПТОР ДАШИ НАМДАКОВ



ЕВГЕНИЙ ЕГОРЬЧИНЦЕВ



ДАШИ НАМДАКОВ -

это яркое явление в современном искусстве. Феномен самобытного художника в том, что он сохранил национальные бурятские традиции, переосмыслив их в совершенно новом, авангардистском стиле.



- Даши Намдаков использует в своих работах самые разные материалы – бронзу, серебро, золото, медь, драгоценные камни, бивень мамонта, конский волос и дерево.
- Произведения скульптора уже сегодня стали гордостью музеев многих стран мира. В России работы Намдакова можно увидеть в Государственном Эрмитаже, Музее искусства народов Востока, Музее современного искусства, Российском этнографическом музее в Санкт-Петербурге.
- Даши Намдаков стал художником-постановщиком фильма «Монгол» режиссера Сергея Бодрова-старшего. В 2007 году «Монгол» был номинирован на премию Оскар как лучший фильм на иностранном языке. Лучшим художником по костюмам был признан Даши Намдаков.
- Будущий скульптор, график и ювелир родился в бурятском селе Укурик в Забайкалье, был шестым ребенком в многодетной семье. Его полное имя – Даши Нима, что в переводе с бурятского означает «Удачливое солнце». Имя оказалось пророческим, что не удивительно: ведь решая, как назвать младенца, мамы учитывают все – и день его появления на свет, и час, и расположение светил в момент рождения.
- Семья скульптора принадлежит к древнему роду кузнецов-дарханов «дархатэ», из которого выходили лучшие ювелиры, мастера и художники. Отец – Бальжан Намдаков, известный народный мастер – кузнец и художник.





ЛОРИ

Здание Администрации Агинского Бурятского округа

Следующее здание – **Дворец культуры** ⑥, или, если официально, Агинский районный центр культуры и досуга. Здание было построено еще в 1958 году, но недавно прошло реставрацию. Здесь, как и везде в Агинском, особый акцент делается на национальную культуру, возрождаются фольклорные ансамбли, проводятся много фестивалей, конкурсов и прочих мероприятий для сохранения бурятского языка, традиций, песен, устного народного творчества.

Адрес: ул. Комсомольская ул., 16

На другой стороне Комсомольской улицы находится **Администрация Агинского Бурятского округа** ⑦. Ведомство располагается в оригинальном здании, украшенном башней с длинным и тонким шпилем, из-под которого выглядывают главные

в округе часы. Башенка была пристроена в ходе реконструкции дома в 2004 году. На Аллее Героев в октябре 2017 года установили три памятника: герою России чабану Бабу-Доржо Михайлову, герою труда Далаю Гунгаеву и Иосифу Кобзону, которого, в отличие от всей страны, здесь знают прежде всего не как исполнителя, а как депутата,

21 год представлявшего регион в Госдуме.

Адрес: ул. Базара Ринчино, 92

От администрации через небольшой сквер можно выйти к зданию ЗАГСа. Перед ним на постаменте увековечен танк Т-34. На постаменте написано: «Самоотверженному подвигу агинцев на фронтах Великой Отечественной вой-



ЛОРИ

ны и в тылу. Танковая колонна «Агинский колхозник», построенная на средства тружеников Агинского округа, героически сражалась в боях под Прохоровкой на Курской дуге в июле 1943 года в составе 63-й гвардейской танковой бригады».

Еще один военный памятник – **мемориальный комплекс «Слава»** ¹⁰ – расположен восточнее Комсомольской улицы, на возвышенности. Возвели его в честь 60-летия победы и торжественно открыли 9 мая 2005 года. Мемориал представлен в виде трех винтовочных штыков, уходящих в небо и символизирующих единство Агинского, Дульдургинского и Могойтуйского районов. Площадь мемориала с северо-восточной стороны окаймляет полуовальная ступенчатая стена с именами павших воинов, выбитыми на черных мраморных плитах. Над ними отдельные барельефы героев Советского Союза и России, уроженцев этих мест, Базара Ринчино, Александра Парадовича, Бадмы Жабона, Андрея Днепровского, Алдара Цыденжапова. От памятника открывается прекрасный вид на окрестности.

i Адрес: ул. Олимпийская

По соседству с **Центральным парком культуры и отдыха** ¹¹ расположен **Музей природы** ¹². Он появился в поселке в 2009 году и сегодня представляет посетителям 6 залов. Экспозиция посвящена флоре и фауне, геологии, особо охраняемым природным территориям России и Забайкальского края в частности. Также в музее



ЕВГЕНИЙ ПАЧИНЦЕВ

действует лекционный зал.

i Адрес: ул. Комсомольская, 43

Телефон: +7 (30239) 3-45-76

Музей работает в пн–пт: с 9:00 до 18:00,

сб–вс: с 9:00 до 17:00

Неподалеку

В семи километрах от Агинского, по дороге к селу Могойтуй, установлен небольшой памятник, посвященный периоду Гражданской войны, – **«33 партизанам, погибшим в борьбе за советскую власть 28 августа 1918 года»**

¹³. Интересно, что на черном мраморе выбиты фамилии только 30 человек. Имена троих до сих пор выяснить не удалось, хотя поиски велись с 1930-х годов.








Вокруг монумента были высажены 33 сосны, к сожалению, сегодня сохранилась только половина деревьев.

В устье пади Барун-Кильгинда находится **Кильгин-**

динский источник ¹⁴, или аршан, так целебные источники называют буряты и монголы. Еще в 1980-е годы НИИ курортологии и физиотерапии Министерства здравоохранения СССР изучил структуру минерального источника. Согласно его заключению от 15 июня 1982 года, минеральные воды Орловского (Кильгиндинского) месторождения пригодны для лечения заболеваний желудка, печени, желчевыводящих путей, а также в качестве столового напитка. По химическому составу воды близки к дарасунскому типу – богаты железом, гидрокарбонатом, насыщены углекислым газом. Температура воды 7–10°С, и остается такой круглый год. Это место очень популярно среди местных жителей, которые приезжают сюда не только за водой, но и на прогулку: вокруг прекрасные пейзажи.

МОГОЙТУЙ

поселок городского типа

	Муниципальный район:	Могойтуйский
	Координаты:	51°17'05" с. ш. 114°55'51" в. д.
	Часовой пояс:	UTC+9
	Площадь:	6230 кв. км (площадь района)
	Население:	11 046 человек (на 1 января 2017 года)
	Телефонный код:	+7 30255
	Как добраться:	на автобусе или автомобиле из Читы (время в пути около 3 часов, расстояние – 195 км)

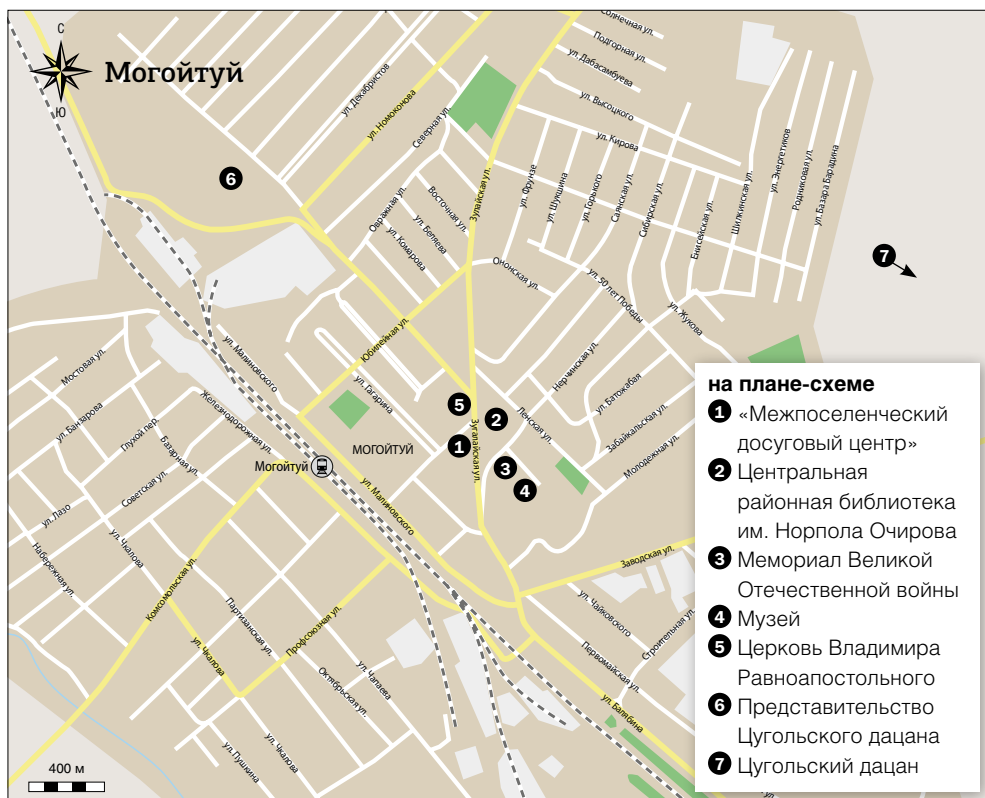


Год основания:
1907



ЛОРИ

Название «Могойтуй» можно перевести с бурятского как «местность, в которой есть змеи». Надо отметить, что ужи, гадюки и щитомордники здесь, действительно, встречаются, но не чаще, чем в округе. Поселок был основан в 1907 году в связи со строительством Маньчжурской ветки Забайкальской железной дороги.



Что посмотреть?

В первые годы станция Могойтуй была совсем скромной по размерам: в 1910 году численность населения составляла всего 119 человек, из них 110 – железнодорожные служащие.


Сегодня Могойтуй является промежуточной станцией, через которую идет почти весь объем экспортных грузов. Растущие объемы российско-китайской торговли и транзитных перевозок даже потребовали прокладки второго железнодорожного пути на участке Карымская – Забайкальская и расширения расположенных на нем станций и развязездов.

Свернув от станции в Пинерский переулочек и пройдя по нему до улицы Зугалайская, вы окажетесь в самом центре. Тут сконцентрированы все основные достопримечательности. Если пойти на юг, то справа от вас окажется длинное светлое двухэтажное здание с синей крышей – **«Межпоселенческий досуговый центр»** **1**, исток социально-культурной жизни района. Основная задача учреждения – возродить и развить традиционные формы самодетельного и художественного творчества, народных промыслов и ремесел. Над этим трудятся два народных коллектива: «Багульник»,

в репертуар которого входят русские и бурятские народные песни, и «Нютагай магтаал», в программе которого зрелищные театрализованные представления, приуроченные к народным праздникам и гуляниям.

Перед досуговым центром есть небольшая площадь. Именно здесь отмечают Сагаалган и Новый год, проводят митинги в памятные даты, а зимой ставят ледяную горку.

Напротив досугового центра, через Зугалайскую улицу, – невысокое здание из красного кирпича, **центральная районная библиотека им. Норпола Очирова** **2**. Точная дата ее



Церковь во имя святого равноапостольного князя Владимира

создания неизвестна, ориентировочно – 1940-е годы.

Немного дальше по Зугалайской улице, после **мемориала Великой Отечественной войны** **3**, можно найти удивительный **музей** **4**, находящийся в здании Могойтуйской средней школы № 2. Школа, кстати, примечательна сама по себе: она не раз входила в списки лучших в России. Школьный музей делится на две части, первая посвящена истории Отечества, вторая – биологии. Музей действует с 1989 года и содержит в экспозиции множество интересных экспонатов. Например, орудия труда первобытных людей, которые относятся к эпохе бронзового века, зуб динозавра, окаменевшие отпечатки следов древних животных и птиц.

Если от перекрестка Зугалайской улицы и Пионерского переулка пойти наверх, на север, то с левой стороны можно увидеть **церковь Владимира равноапостольного** **5** – православный приход, строительство которого началось в 2003 году,

но так и не завершилось: храм считается недостроенным. Небольшое побеленное здание с желтыми наличниками и маленькой головкой купола стоит на возвышенности и очень украшает поселок. Несмотря на затянувшуюся стройку, церковь открыта для прихожан, каждый день проводятся молебны.

Продолжая прогулку по культурным зданиям Могойтуй, нельзя пропустить **представительство Цугольского дацана** **6**

(тибетское название Даши Чойжилинг), расположенное на улице Ломоносова. Этот комплекс зданий, конечно, не может сравниться с самим дацаном в селе Цугол, но тем не менее очень интересен и важен для жителей поселка. Посетителей встречают голубые оскалившиеся морды мифических существ на воротах. Можно зайти на территорию храма, чтобы вблизи рассмотреть главное здание с зеленой крышей, покрутить молитвенный барабан и поклониться статуе священного животного – черепахи с головой дракона (похожая статуя есть в легендарном Запретном городе, дворцовом комплексе в Пекине).

Сам **Цугольский дацан** **7** находится в 60 километрах к юго-востоку от Могойтуй, в селе Цугол. Старейший в Забайкальском крае, он был основан в 1801 году. Здесь впервые на Бурятской земле были основаны классические монастырские школы Цаннид и Ман-



ба – буддийской философии и тибетской медицины. По модели этих школ стали основываться школы в других бурятских дацанах. Таким образом, Цугольский дацан в XIX веке был не только религиозным центром, но и центром общественной и культурной жизни региона. Более того, трем зданиям монастыря удалось пережить годы советской власти. С 1932 года здесь располагалась воинская часть, ламы были репрессированы, но Согчен-дуган, главный храм, построенный в 1869 году, сохранился, и в 1980 году был объявлен памятником культуры. Сегодня его архитектурный облик представляет собой эталон бурятского культового зодчества, своеобразие которого заключается в синтезе русской, тибетской, монгольской и китайской традиций.

Добраться до Цугольского дацана можно на автомобиле по дороге А350.

Профилакторий «Зымка» знаменит источником, который бьет из глубины 100 м. Его вода



Цугольский дацан

имеет гидрокарбонатный магниевый-кальциевый состав с повышенным содержанием кремниевой кислоты. По поверью, вода из аршана излечивает от 77 болезней (сердечно-сосудистой системы, органов пищеварения, печени, почек, железодефицитной анемии, дыхательной, нервной, опорно-двигательной, и так далее). Суточное пребывание в «Зымке» обходится в 1200 рублей с человека. (проживание, 4-разовое питание, лечение минеральной водой).

Адрес: с. Ушарбай, ул. Коммунаров, 9.



Маралья ферма «Зымка»

Промыслово-охотничье хозяйство «Зымка» специализируется на разведении маралов. Хозяева фермы проводят экскурсии и рассказывают о маралах и особенностях их разведения. Также гостям обычно предлагают приобрести целебные панты (неокрепшие рога) животных. Стоимость входа – 500 рублей с человека.

Туристы могут покормить оленей с руки, отведать местной кухни и переночевать прямо на ферме. В меню для туристов, помимо традиционных блюд, присутствует дичь – хозяйство не зря называется охотничьим. О питании и размещении необходимо договариваться с хозяевами заранее.








Телефон: +7 924 505-30-74, +7 924 296-14-37

Как добраться: «Кордон Зымка» находится в Агинском районе, координаты 51.345328, 114.037693.



ДУЛЬДУРГА

село

	Муниципальный район:	Дульдургинский
	Координаты:	50°41' с. ш. 113°35' в. д.
	Часовой пояс:	UTC+9
	Площадь:	7200 кв. км (площадь района)
	Население:	6489 человек (на 1 января 2017 года)
	Телефонный код:	+7 30256
	Как добраться:	на автобусе или автомобиле из Читы (время в пути около 3 часов, расстояние – 200 км)

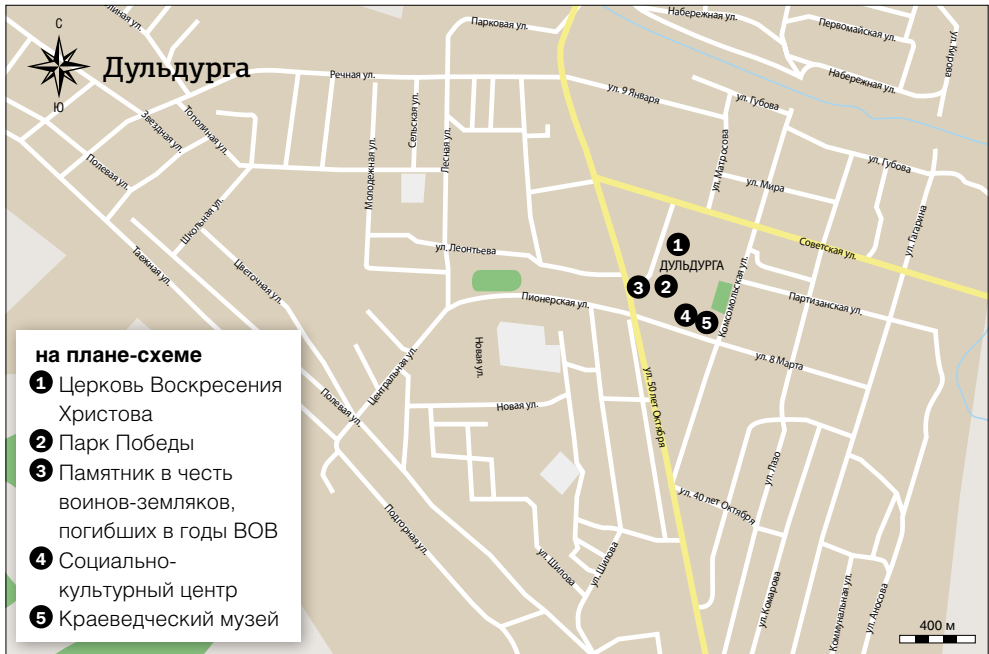


Год основания:
1803



ГОРИ

Село было основано землепроходцами в 1803 году, а в 1935 году стало центром Улан-Ононского аймака, который в свою очередь 16 января 1941 года указом Президиума Верховного Совета РСФСР был образован в Дульдургинский район с центром в селе Дульдурга. Дульдурга – третий по численности жителей населенный пункт округа, основательно разросся в последние годы за счет селян: сюда приезжают в поисках рабочих мест и развитой инфраструктуры.



Что посмотреть?

Основные достопримечательности сконцентрированы в центре поселка: в квартале, очерченном улицами Советской, Старицина, Комсомольской и 8 Марта. В первую очередь, внимание привлекает **церковь Воскресения Христова** 1, расположенная около **парка Победы** 2. Храм с голубыми башенками и желтыми куполами, немного напоминающий сказочный замок, появился здесь сравнительно недавно, после 2010 года. Необлицованный светлый кирпич, покрашенные, а не позолоченные купола и небесного цвета башенки смотрятся очень оригинально.

Южнее церкви, на другом краю площади, высятся две белые бетонные стелы – часть **памятника в честь воинов-**

земляков, погибших в годы Великой Отечественной войны 3. Спиной к стеле, на темно-кирпичном постаменте, стоят серебряные фигуры – два солдата, готовые хоть сейчас снова встать на защиту Родины. По бокам – две полукруглые стелы, на которых установлены таблички со списком погибших на фронтах. Перед памятником стоит легендарная зенитная гаубица образца 1938 года.

Если пройти от памятника на восток вдоль улицы 8 Марта, то, миновав буквально два здания, слева вы увидите дuldургинский межпоселенческий **социально-культурный центр** 4. Здесь располагаются сразу три творческих коллектива: народный театр «Аяг», ставящий пьесы как русских, так и бурятских драматургов на обоих языках; Зул-

кулейский народный театр, сохраняющий язык и народные традиции; а также народный фольклорный коллектив «Тонто нютаг» (в переводе с бурятского – «Родной край»), появившийся позже всех, в 2006 году, и отвечающий за классический репертуар.

Сразу за центром – скромное здание **краеведческого музея** 5. Музей относительно новый, открылся он 9 мая 2004 года, но за время своей работы сумел собрать внушительную коллекцию: предметы быта и домашнего обихода, экспонаты, связанные с буддизмом. Помимо основной экспозиции, музей организует временные выставки, авторские или приуроченные к некоей знаменательной дате, а также проводит лекции, уроки для школьников и многое другое.



ЮГО-ВОСТОК





ВЕЧНЫЕ ВОПРОСЫ ЗАБАЙКАЛЬЯ

Степь да степь кругом... Настоящая, будоражащая, манящая. Сколько и куда можно ехать по ней, удаляясь от цивилизации? Когда час за часом глаз видит лишь поля и редкие, покрытые пушком сопки, рано или поздно начнешь размышлять, задавая себе честные, порой неудобные вопросы. Юго-восток Забайкалья слышал такие вопросы слишком часто за свою богатую историю.

«Кто мы?» – спрашивали себя древние люди, старательно рисуя диких животных красной охрой на скалах. Люди старательно выписывали бегущих бизонов и шаманов в рогатых шлемах, оленей и колеса, знаки солнца. Они пытались защититься и найти ответы. Монументальные восклицательные знаки их гробниц, торчащие посреди голой степи, как зубы, удивляют и восхищают. Нередко эти огромные камни, служившие надгробиями, приходилось везти сюда издалека – зачем? Почему именно так? Это были вопросы без ответа.

«Как далеко?» – должно быть, говорили племена, кочевавшие на этих землях в Средние века. Где кончается это бескрайнее пастбище? Первым, кто дерзнул проверить, был монгольский мальчик Темуджин, по одной из легенд родившийся здесь, на Забайкальской земле, в урочище Делюн-Болдок



на реке Онон. Спустя примерно 40 лет он под именем Чингисхана создал империю, бескрайнюю, как море. Его армия процветала в Китае и на Кавказ, проникла в русские княжества. Однако сегодня никто не знает, где погребен великий завоеватель, а от его наследия не осталось почти ничего осязаемого. Кроме поросших бурьяном осколков древних городов, фундаментов роскошных дворцов, наконечников стрел и множества вопросов.

«Где мы?» – задумывались первопроходцы, прорубавшие коридор в Сибирь в XVII веке. Никаких поездов, дорог и почты, а они вгрызались в степь, тайгу и горы с казачьим остервенением. Строили деревянные остроги, знакомились с обычаями местных племен, пытались выжить.

При движении к северу степь постепенно сменяется скалистыми лесными хребтами. Горы вырастают из-под земли, как гребень диковинного динозавра – динозавры, кстати, водились здесь, как подтверждают новейшие находки. И нигде никаких людей – ни в степи, ни в горах. Полное безлюдье, до сих пор, только даурский журавль крикнет на Торейских озерах или хвост манула мелькнет в скалах Адон-Челона.

Все почти так же, как в воспоминаниях инженера и литератора Николая Михайловского-Гарина, который писал в XIX веке из городка Сретенск: «Забайкалье резко отличается от всего предыдущего. На нашем горизонте почти везде хребты гор. Высота их колеблется между 50 и 200 саженями. Вернее, это еще холмы, но уже с острыми, иногда иззубренными вершинами. Они так и застыли, неподвижные,



при закате розово- и фиолетово-прозрачные, а всегда темно-синие, далекие, рассказывающие вам сказки из далекого прошлого. Да, это необъятная, малонаселенная местность, с плохой почвой, с богатейшим лиственным лесом, (...) хранящая в своих землях много минеральных богатств... Все пусто здесь, тихо и дико. Шныряет голодный волк, шатается беглый каторжник, да медведь ворочается в этих лесных трущобах...» Много еще такой земли впереди? В поисках ответа может незаметно пройти вся жизнь.

«Сколько?» В XVIII веке здесь было найдено первое серебро, а спустя век – и золото. Забайкальские недра оказались настолько богатыми, что копать можно было буквально повсюду, находя ценные металлы для казны.

Весь Нерчинский горный округ со всеми его богатыми многочисленными месторождениями был объявлен вотчиной императорской семьи – собственностью Кабинета Его Императорского Величества. Открытие серебра перевернуло экономику государства: до этого рубли чеканились из европейских монет, которые ввозились в Россию в качестве сырья для производства собственных денег. Но так же не могло продолжаться бесконечно? Открытие Нерчинских рудников снимало эти неудобные вопросы.

«Ради чего?» – звучало отчаяние декабристов и других заключенных, попавших в эти края пешком из Центральной России. В кандалах, по жуткой дороге их везли в неизвестность для работы в рудниках на благо Отечества или чтобы заселять

пустынный до того край. Местная земля в XVIII–XIX веках стала центром политической ссылки. Но сколько в итоге сделали эти узники для Забайкалья! Открывали музеи, строили церкви, заполняли библиотеки, исследовали древние руины и составляли подробные топографические карты. Зброшенные сюда против воли, за желание другой жизни, они и получали эту жизнь, но откуда они брали силы? Кажется, ответ на этот вопрос подошел бы на все случаи жизни.

«Куда теперь?» – может спросить себя любой на юго-востоке Забайкалья. Именно здесь проходит граница между тремя государствами – Россией, Монголией и Китаем. Из поселка Забайкальск можно попасть в Поднебесный город Маньчжурию, легко сделав визу в любой турфирме. И раствориться в блаженстве китайского массажа, оробеть у подножия небоскребов в степи, утонуть в океане ярких огней и шопинга.

Через село Верхний Ульхун можно проникнуть в таинственную малоизвестную Монголию. Здесь не требуют виз. Дорога через бескрайнее плато ведет к бесчисленным озерам и священной горе Бурхан-Халдун или на юг, к пугающей пустыне Гоби, третьей по величине в мире. Как все это объять?

Забайкалье – суровый край. Он ставит перед человеком неудобные вопросы и заставляет делать выбор, когда единственного и правильного ответа не существует. Но многовековая история этих мест показывает, что любой выбор может быть верным, если искренне верить в то, что делаешь, и оставаться честным перед собой.



Приграничный китайский город Маньчжурия интересен как российским, так и китайским туристам



ЮГО-ВОСТОК

Крупный план



Населенные пункты:

с. Кыра, с. Акша, г. Краснокаменск, пгт Забайкальский; г. Борзя, с. Нижний Часучей, пгт Оловянная, пгт Приаргунск, пгт Карымское, г. Могоча, пгт Чернышевск, г. Сретенск, г. Шилка, г. Балей, с. Газимурский Завод, г. Нерчинск, с. Шелопугино, с. Нерчинский Завод, с. Александровский Завод, с. Калга



Административно-территориальные единицы

■ Юг: Кыринский, Акшинский, Краснокаменский, Забайкальский; Борзинский, Ононский, Оловянинский районы.
 ■ ВОСТОК: Приаргунский, Карымский, Могочинский, Чернышевский, Сретенский, Шилкинский, Балейский, Газимуро-Заводский, Нерчинский, Шелопугинский, Нерчинско-Заводский, Александрово-Заводский, Калганский районы



Реки, озера:

■ р. Онон, р. Шилка, р. Газимур, р. Унда, р. Аргунь, оз. Зун-Торей, оз. Барун-Торей, оз. Умыкэй



Часовой пояс:

■ MSK+6 (UTC+9)



Автодороги:

■ P258 «Байкал» Иркутск – Улан-Удэ – Чита
 ■ P297 «Амур» Чита – Хабаровск
 ■ A350 Чита – Забайкальск – граница с Китаем
 ■ P426 Могойтуй – Шилка – Нерчинск – Сретенск
 ■ P431 Онон – Цаган-Олуй
 ■ 76А-005 Дарасун – госграница с Монголией
 ■ P427 Нерчинск – Чернышевск
 ■ P428 Нерчинск – Шоноктуй
 ■ P429 Сретенск – Нерчинский завод – Олочи
 ■ P430 Нерчинский завод – Александровский завод – Борзя – Соловьевск
 ■ 76К-014 Краснокаменск – Мациевская

Климат:

Континентальный, умеренно муссонный



Средние температуры



ЗИМА

-16...-20 °C



ВЕСНА

-16...+5 °C



ЛЕТО

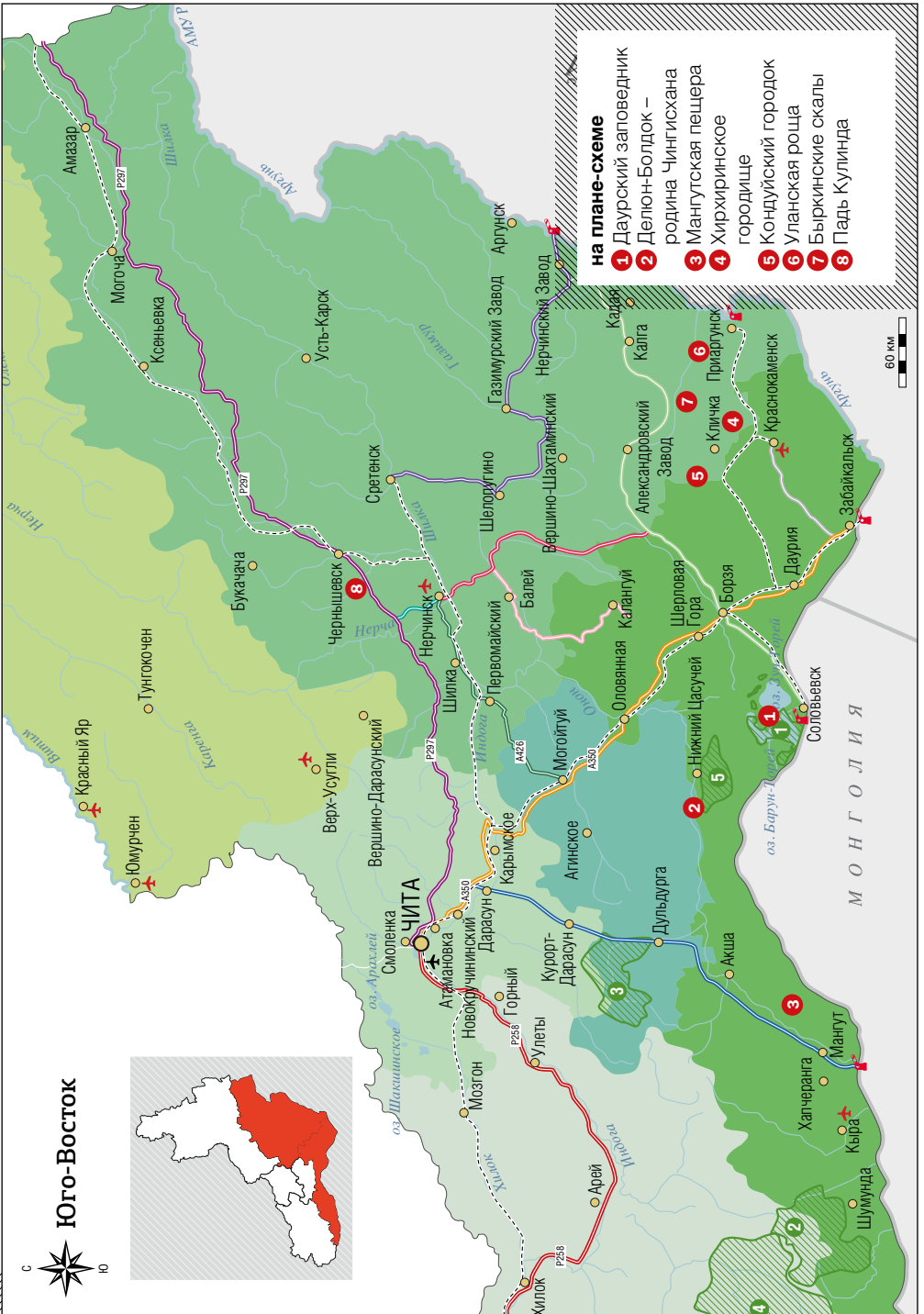
+19...+22 °C



ОСЕНЬ

+7...-15 °C







Что посмотреть?

Даурский биосферный заповедник **1**

Даурский заповедник назван в честь Даурской земли – историко-географического региона в пределах современной Республики Бурятия, Забайкалья и Западного Приамурья. Так его называли в XVII веке первопроходцы – по имени монголоязычного народа дауров.

Заповедник на стыке России, Китая и Монголии охраняет многоликие малонарушенные природные комплексы. Но его жемчужиной считаются Торейские озера. Именно ради птичьих колоний Торейских озер он и был создан 25 декабря 1987 года. Точнее, ради охраны птичьих гнездовий на островах. Площадь строго охраняемой территории – 49 764 га, охранной зоны вокруг – почти втрое больше – 173 201 га.

Всего в состав заповедника входит девять участков.

Они объединены в три кластера: Торейские озера (вода и степи), скальный массив Адон-Челон (леса и скалы) и лесостепной, включая заказник «Цасучейский бор» (леса и степи). Рядом с заповедником расположен заказник «Долина дзерена» – основное место обитания монгольского дзерена, включенного в Красную книгу России.

Даурский заповедник вместе с заказниками «Долина дзерена» и «Цасучейский бор» входит в состав между-

народной российско-монгольско-китайской охраняемой природной территории «Даурия». Его задача – сохранить степные зоны на территории всех трех стран. С китайской стороны в международный заповедник вошли заповедник «Далайнор», с монгольской – строго охраняемая природная территория «Монгол Дагуур» и заказник «Угтам». Интересно, что монгольский и российский заповедники имеют общую границу. А южная часть озера Барун-Торей лежит уже на территории Монголии. Китайская же территория «Даурии» лежит в отдалении, чуть южнее Маньчжурии.

Торейские озера

Самый крупный водоем Забайкалья – соленое озеро Барун-Торей – расположено на высоте 600 м над уровнем моря. С соседним Зун-Торей его соединяют две протоки, называемые «Уточи». Интересно, что водообмен между озерами происходит в обе стороны. В Зун-Торей не впадает ни одной реки, оно питается за счет подземных источников и перетока воды из Барун-Торей,





в который впадают реки Ульда и Ималка. Когда уровень воды в двух водоемах становится одинаковым, направление течения воды в протоках определяет ветер.

Климат в этой местности имеет удивительную цикличность: многолетние дождливые периоды сменяются не менее продолжительными засушливыми. Каждый из периодов длится в среднем 12-17 лет. Растительный и животный мир водоемов чутко реагирует на эти изменения. В зависимости от периодов численность многих видовкратно изменяется, меняет-

ся и пейзаж: Торейские озера могут полностью пересохнуть, а степь вокруг превратиться в песчаные барханы.

Во время засухи рыба в озерах погибает, а для водоплавающих и околоводных птиц наступают голодные времена. В один из таких периодов, во второй половине 2000х годов, работники заповедника наблюдали бакланов, которые по несколько раз в день летали в Монголию за 60 км от гнездовий на озеро Хух-Нур, чтобы принести пищу своим птенцам.

Рыба возвращается в Торейские озера с речной водой, когда наступает влажный

период. Вскоре возвращаются и птицы.

В 2000 году даурская степь выделена в качестве одного из глобально значимых экологических регионов планеты (в рамках подхода Global 200). В 1994 году Торейские озера получили статус водно-болотных угодий международного значения в соответствии с Рамсарской конвенцией, с 1997 года заповедник является биосферным резерватом ЮНЕСКО, в 2017 году российско-монгольский участок международной охраняемой территории «Даурия» включен в список Всемирного наследия ЮНЕСКО под названием «Ландшафты Даурии». В России только 11 территорий имеют статус участков Всемирного природного наследия.

Массив Адон-Челон и гора Цаган-Обо

Горный массив Адон-Челон входит в самый молодой кластер заповедника. Три небольших участка получили




ДАУРСКИЙ ЗАПОВЕДНИК

Даурская степь – дом для множества удивительных животных, которых редко можно увидеть где бы то ни было еще. Многие из них занесены в Красную книгу. Заповедник состоит из степных озер Барун-Торей и Зун-Торей и нескольких изолированных озерных и степных участков общей площадью 45 790 га. Заповедные участки окружены охранной зоной площадью 163 530 га.



45 790 га

составляет площадь
заповедника



Кто: Дзерен

Где увидеть: Даурская степь

Описание: Даурская степь – единственное в России место, где обитает и размножается этот вид антилоп.

 Занесен в Красную книгу РФ



Кто: Даурский журавль

Где увидеть: Торейские озера

Описание: Крупная птица с размахом крыльев до 2,5 м.

Легко отличить по белым полосам на шее и красным участкам голой кожи вокруг глаз.

 Занесен в Красную книгу РФ



Кто: Реликтовая чайка

Где увидеть: Торейские озера

Описание: По подсчетам, в мире осталось около 12 тысяч этих птиц. Но в заповеднике они в безопасности: в период гнездования к колониям запрещено приближаться даже сотрудникам.

 Занесена в Красную книгу РФ




Кто: Черный журавль

Где увидеть: Торейские озера

Описание: Один из самых малоизученных видов журавлей получил прозвище «черный монах» — за темное оперение и скрытный образ жизни. Эти птицы обычно селятся на болотах в труднодоступной местности.

 Занесен в Красную книгу РФ



Кто: Манул

Где увидеть: Адон-Челон

Описание: Манул — самый пушистый обитатель Даурии. Этот дикий кот очень осторожен и скрытен, поэтому увидеть его — большая удача даже для ученых и сотрудников заповедника.

 Занесен в Красную книгу РФ





АЛЕКСАНДР ЛЕСНЯНСКИЙ

охранный статус только в 1992 году. Название массива переводится с монгольского языка как «табун камней» (адун – табун, челон – камень) и происходит от скальных нагромождений и причудливой формы останцев, расположенных на вершинах хребта. Издали они действительно напоминают сказочных и реальных животных, волшебные крепости, причудливые скульптуры.

Самое высокое место Адон-Челона и всего Даурского заповедника – гора Цаган-Обо (в переводе с бурятского – Белая гора). Она является священной для буддистов. В давние времена коренные жители этих мест возвели здесь субурганы – культовые сооружения, первоначально выполняющие роль хранилища ценных вещей религиозного культа. Сейчас это уникальные старейшие памятники, привлекающие внимание туристов и паломников.

Важно: для посещения природного комплекса нужно разрешение администрации Даурского заповедника.

Наиболее известный обитатель Адон-Челона – дикий кот

манул. Лишь немногим людям удастся увидеть эту скрытную кошку или заметить ее следы. Флора и фауна очень богаты и разнообразны, работники заповедника называют это место «эталонным сообществом экспозиционной лесостепи».

Зато других обитателей массива – шумных белопопых стрижей и ловкую пустельгу, колонии даурской пищухи и даурского цокора – посетители увидят обязательно.

Особенно живописен Адон-Челон во время цветения. Флора и фауна очень богаты и разнообразны, работники заповедника называют это место «эталонным сообществом экспозиционной лесостепи».



Дикий кот манул

Стоит посетить и заказник «Цасучейский бор», сформированный эндемичной сосной Крылова. Группировка косули, обитающей в бору, имеет самую высокую плотность в Сибири.

Посетить Даурский заповедник можно, предварительно согласовав визит по телефону или написав письмо по электронной почте. На маршруты разрешают выезжать на собственном транспорте, но обязательно в сопровождении сотрудника. Центральная усадьба заповедника находится в селе Нижний Цасучей (240 км от Читы). Ночевка и питание возможны в полевых условиях.

Для гостей разработаны 4 маршрута: «Заповедный Торей», «Адон-Челон – табун каменных лошадей», «Цасучейский бор – степная жемчужина» и «Степные легенды». Стоимость экскурсий составляет от 760 до 1860 рублей за группу в зависимости от маршрута и используемого транспорта.

Телефоны: 8 (30-252) 4-10-69; 8 (30-252) 4-15-59

E-mail: daur_prosvet@mail.ru, onondaur@mail.ru

Сайт: daurzapoved.com

МОНГОЛЬСКИЙ ДЗЕРЕН

Дзерен (зобатая антилопа) – небольшое степное копытное животное из семейства полорогих. Занесен в Красную книгу России как практически полностью исчезнувший вид. На территории России постоянно встречается только в Даурском заповеднике и его окрестностях, а также в охранной зоне Сохондинского заповедника. Изредка это животное можно увидеть в Чуйской степи (Горный Алтай) и Убсунурской котловине (Тува).



МАССА
ТЕЛА



24–39 кг



20–28 кг



ВЫСОТА
В ХОЛКЕ



62–84 см



54–74 см



ПРЫЖКИ

до 6 м
в длину
и до 2 м
в высоту



МАКСИМАЛЬНАЯ
СКОРОСТЬ

70 км/ч



ДЛИНА
ТЕЛА



105–148 см



110–121 см



САМЦЫ



САМКИ

Обитает в степях и полупустынях Монголии, в Китае (Внутренняя Монголия, Ганьсу). На территории России занесен в Красную книгу. Во время создания Даурского заповедника на его будущей территории обитало не больше **10–15 особей дзерена**. Сейчас численность дзеренов превышает **10 тысяч особей**. На зимовку в заповедник и его окрестности приходят десятки тысяч антилоп из Монголии. В 2011 году специально для охраны антилоп был создан заказник «Долина дзерена».



Делюн-Болдок – родина Чингисхана 2

Урочище Делюн-Болдок в среднем течении реки Онон (расположено на правом берегу неподалеку от с. Нижний Цасучей) многими учеными считается местом рождения великого монгольского хана. «Есугай-Баатур воротился домой, захватав в плен татарских Темучжин-Уге, Хори-Буха и других. Тогда-то ходила на последних беременности Оэлуун-учжин, и именно тогда родился Чингис-хаган в урочище Делиун-балдах, на Ононе», – говорится в самом древнем монгольском литературном памятнике, «Сокровенном сказании монголов» XIII века.

Помимо «Сокровенного сказания», до наших дней дошел

труд персидского историка Рашид-ад-Дина (1247–1318), трехтомник «Сборник летописей», в котором содержится много ценной информации о Монгольской империи. Рашид-ад-Дин был внуком врача, служившего при дворе монгольского хана Хулагу, который в свою очередь был внуком Чингисхана. Историк писал: «Темучин, будущий Чингисхан, родился на берегу реки Онон, в урочище Делюгон Болдок, отцом был Исугей-багатур...»

Несмотря на исторические документы, точное место рождения легендарного военачальника установить сложно: река Онон протекает по территории двух стран – России и Монголии, которые оспаривают пра-

во считаться родиной Чингисхана. Отечественные ученые утверждают, что хан родился в России, в 8 км от нынешней монгольской границы, неподалеку от села Верхний Цасучей. Монгольские не согласны и указывают на священную гору Бурхан-Халдун на востоке страны, в верховьях реки Онон. В этом месте даже установлен памятный камень, его поставили в 1962 году к 800-летию дня рождения хана. Предполагаемому, разумеется.

На российской территории пока никаких памятников не установлено, но посетить долину Онона стоит только ради того, чтобы оценить красоту природы этих мест. Местность Делюн-Болдок весьма живописна: здесь степь сме-



Вид на окрестности Мангутской пещеры

няется невысокими горами и густыми сосновыми лесами. Открывается панорамный вид на речную пойму, над долиной возвышается гора Большой Батор (775 м).

Мангутская пещера **3**

Мангутская пещера на правом берегу реки Мангутки в Кыринском районе (в окрестностях села Михайло-Павловск) известна с XIX века. Впервые она упоминается в дневнике декабриста Вильгельма Кюхельбекера, который провел часть ссылки в Акше, позже ее подробно описывали и другие исследователи, но до сих пор с ней связана определенная загадка.

В статье «Очерки минеральных вод Нерчинского округа и несколько слов вообще о том

крае» Александра Мордвинова, учителя географии и истории Нерчинского уездного училища, опубликованной в 1841 году в журнале «Москвитянин», написано: «...пещера, требующая внимания и любопытства, не только ученого, но и каждого частного образованного человека. Она очень искусно и чисто высечена в скале, которая возвышается над землей сажени на три. Внутренность ее образует правильное квадратное пространство вроде комнаты, длинной и шириной сажени в две. К одной стене пещеры присечено из того же камня возвышение на пол-аршина от пола, очень похожее на диван или кровать, а в двух прочих

сторонах выбиты углубления, должно быть предназначенные для хранения чего-нибудь и, вероятно, съестных припасов. Доступ к этому редкому памятнику старины иначе невозможен, как по лестнице, нарочно высеченной в той же скале с правого боку... Но главное, чем возбуждается здесь любопытство ученого, то это какие-то иероглифы, или письмена, начерченные по стенам пещеры, из которых некоторые могут ясно различаться и ныне!»

Вход в пещеру действительно расположен на высоте 13 м, и поэтому виден издалека. Вход имеет удивительно правильную округлую форму

Ворота Чингисхана

На хребте Эрмана между истоками речек Бытэв и Газакино (Акшинский район), посреди высокого леса вертикально вверх поднимаются несколько гранитных останцев. В одной из скал есть почти квадратный естественный сквозной проход размером примерно 10 на 10 метров. Его называют «Воротами Чингисхана». Проем назван так потому, что, согласно бурятским сказаниям, именно через него когда-то проходили войска великого хана. В 1892 году краевед Алексей Кузнецов исследовал это место и нашел по обеим сторонам «ворот» остатки древних надписей.



ИМПЕРИЯ ЧИНГИСХАНА



Чингисхан, основатель самого крупного континентального государства в истории – Монгольской империи – объединил многочисленные разрозненные тюркские и монгольские племена. Его владичество простиралось на Северный Китай, Среднюю Азию, часть Восточной Европы и Кавказа и занимало площадь более 24 млн кв. км.

Монгольская империя стала **крупнейшим объединенным государством в истории**. Она простиралась на территории от Тихого океана до Восточной Европы и занимала более 24 млн кв. км.



24
МЛН
КВ. КМ



Успехи Чингисхана были обусловлены несколькими важными **военными реформами**. Армия была разделена на тысячи, сотни и десятки воинов. Таким образом повышались управляемость и дисциплина.

БЫЛИ СОЗДАНЫ ПЕРВЫЕ СПЕЦПОДРАЗДЕЛЕНИЯ:

кешиктены – личная гвардия хана, 150 человек;
багатуры – лучшие воины, которые получали это почетное звание за боевые заслуги, 1000 человек.

По описанию, Чингисхан был высок ростом, рыже-волос, с зелеными («кошачьи») глазами и носил бороду. Необычная внешность Чингисхана связана со смешением азиатских и европейских генов.



8%

В гареме Чингисхана было несколько тысяч женщин, и многие из них родили от него детей. Генетические исследования показывают, что около 8% азиатских мужчин – потомки Чингисхана.

Чингисхан, названный при рождении Темуджином, появился на свет между 1155 и 1162 годами в долине **Делюн-Болдок** на реке Онон в семье монгольского военачальника Есугея и его жены Оэлуи. Будущий хан был назван, что необычно, в честь врага – татарского вождя Темуджина-Уге, которого накануне победил и пленил его отец.

Детство Темуджина было непростым. После смерти отца он с матерью, братьями и сестрой скитался и нищенствовал, потому что все их имущество было захвачено другими кланами. В те времена в степи жило множество племен, каждое из которых старалось захватить имущество соседей. Необходима была поддержка сильных воинов, и Темуджин обратился к самому могущественному степному вождю того времени – Тоорилю, керейтскому хану. Он был побратимом его отца и не отказал в помощи сыну. Тоорил дал ему покровительство и воинов, и Темуджин начал сам совершать первые набеги на соседей.

Продвижение по службе определялось **только личными способностями и преданностью хану**, а не близостью к родовой аристократии.

СОКРОВЕННОЕ СКАЗАНИЕ

«Сокровенное сказание» – древнейший литературный памятник монголов, считается, что он был написан после смерти Чингисхана, во время правления его преемника – Угедейхана. Это произведение представляет собой наиболее обширный и литературно обработанный материал, который позволяет узнать много достоверных фактов об истории, языке и этнографии монголов.

Первый улус у него появился примерно в 1186 году. Тогда его войско уже насчитывало 30 000 человек. Таким многочисленным оно получилось потому, что Темуджин пользовался новой для тех времен тактикой: старался не убивать врагов, а переманивать их себе на службу. Очень многие из покоренных воинов добровольно шли к нему на службу и становились верными его сторонниками на многие годы.

К весне 1206 года монгольские племена были объединены. На общем съезде знати, курултае, у истоков реки Онон Темуджин был провозглашен великим ханом и взял себе имя «Чингиз», что дословно означает «повелитель бескрайнего, как море». «Каган» – это титул, который он принял. Монголия стала единым государством. Тогда же Чингиз-каган, или Чингисхан, представил новый свод законов и правил – Великую Ясу, которую чтили все последующие ханы вплоть до развала империи. Численность армии Чингисхана достигала 95 тысяч воинов.

Умер Чингисхан осенью **1227 года**, сразу после покорения тангутского государства, в его столице Чжунсин, современном китайском Иньчуане. Прожил он до преклонного возраста – примерно до 70 лет. Преемником по завещанию стал его третий сын от первой жены Борте – Угэдэй. Могила Чингисхана не найдена.

Всего у Великого Хана было 8 сыновей и 5 дочерей. Однако власть в государстве наследовали только сыновья от первой жены, Борте, к которой, еще десятилетней, девятилетнего Темуджина посватал его отец.

Сыновья Чингисхана и их потомки правили Монголией до 1920-х годов.

Дата написания:

1228 год (по другим данным – 1240 год)

Автор: неизвестный монгол

Язык: монгольский




Оригинал утерян, старейший рукописный текст дошел до нас в китайской иероглифической транскрипции. Каждая запись снабжена переводом на китайский язык. Транскрипция была сделана в конце XIV века в учебных целях, чтобы китайцы могли учить монгольский язык.

Объем: книга состоит из параграфов, всего их 282.

Форма: стихотворные фрагменты, восходящие к народной поэзии, и прозаические части, представленные самыми разными жанрами: от легенд и элементов эпоса до образцов канцелярской речи.

О чем: книга подробно рассказывает о становлении Монгольской империи с середины VII до середины XII века. Центральное место в «Сказании» занимает фигура Чингисхана: подробно написано о его рождении, становлении ханом и этапах правления. Неизвестный автор не просто скрупулезно фиксировал прошедшие события, он также описывал мифы, легенды, вплетая их в свое повествование. Скорее всего, он был близок ко двору хана, поскольку знал множество личных историй.

Книга переведена на китайский, русский, казахский, тувинский, английский, французский, немецкий, испанский, чешский, болгарский и современный монгольский языки.





ЛОРИ

диаметром около 3 метров, внутри помещение совсем небольшое – около 7м. Пещера известна также под именем Ну-кэтуйской и просто «Дырки».

Упомянутыми надписями занимались лингвист китаевед Никита Бичурин и, позже, краевед Иван Юренский. Последний считал пещеру искусственно выбитой. Об этом он судил по вырубленным в скале ступеням перед входом. Он тоже упоминает о надписях на монгольском, тангутском, уйгурском, китайском языках, санскрите и трех изображениях буддийских божеств.

Однако когда уже в 1982 году краевед и географ Юрий Руденко занялся изучением пещеры, он не обнаружил ничего из вышеперечисленного. Ни ступеней, ни надписей, ни изображений. Все это бесследно исчезло. Сегодня Мангутская пещера является памятником природы.

Хирхириновое городище 4

В Приаргунском районе на левом берегу реки Урулунгуй расположен археологический памятник – монгольское поселение XIII века, названное Хирхириновым городищем (по названию реки Хирхиры, неподалеку от устья которой оно находится). Сегодня это памятник археологии федерального значения.

Установлено, что поселение было административным и экономическим центром улуса, принадлежавшего младшему брату Чингисхана – Джочи-Хасару. Практически на протяжении всей своей жизни братья были неразлучны. И только потомки Джочи-Хасара получили права цариц, а не просто были аристократами, как другие родственники. Джочи-Хасар владел землями между реками Аргунь и Хайлар, здесь и располагался город Хирхира (уда-

ление на «а»), которым правил его сын хан Есунке.

Археологи обнаружили здесь и бедные, и ремесленные кварталы, и дома знати. Длина города была около 2,5 км с востока на запад и вдовину меньше с юга на север. Бедные глинобитные дома сменялись богатыми усадьбами, отделенными от улиц рвами и стенами из сырцового кирпича.

На берегу реки у искусственного озера стоял укрепленный ровом, валом и забором ханский дворец. Хотя «дворец» – громкое название: это был прямоугольный дом размером 30 на 15 м. Деревянные щитовые стены, четырехскатная черепичная крыша. Сам дом стоял на искусственной платформе: под полом была пустота, куда по специальным каналам проникал теплый воздух из двух специальных топок. Таким образом дворец сохранял тепло в холодное время. Такие же каналы (каны) найдены и в богатых усадьбах города. Вокруг были разбиты сады.

На горе Окошки в паре километров от города находится могильник, служивший, видимо, городским кладбищем.

Подобный город ученые считают редким доказательством оседлой жизни монголов в Забайкалье. Любопытно, что он не был обнесен стеной или ровом. Это было мирное поселение, а не укрепление, здесь не было никаких фортификационных сооружений.

Впервые остатки Хирхиры были обнаружены в 1724 году



Остатки фундамента кондуйского дворца

польским путешественником и этнографом Даниилом Мессершмидтом. Он был приглашен в Россию Петром I и отправлен исследовать Сибирь. Серьезные археологические раскопки проводились уже в середине XX века Сергеем Владимировичем Киселевым, а затем в начале XXI века Александром Артемьевым. Здесь был найден так называемый Чингисов камень с древнемонгольской надписью, который сегодня находится в Государственном Эрмитаже. Именно по надписи был определен период существования города.

Сегодня от поселения остались развалины и валы. Во время раскопок были найдены древнемонгольские сосуды, остатки черепичной крыши с узорами в виде жука, бронзовый 12-летний календарь, даже железная вилка, которая, скорее всего, попала сюда из Европы. Найденный фарфор с синей кобаль-

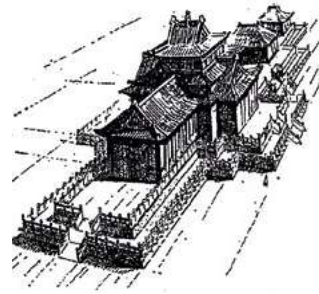
товой росписью позволяет предположить, что город существовал и в XIV веке.

Кондуйский городок 5

Неподалеку от Хирхирина городского городища, в долине между реками Кондуй и Барун-Кондуй, находится еще один археологический памятник – Кондуйский городок. Считается, что это поселение выросло вокруг основного здания – усадьбы монгольского феодала XIV века.

Впервые это место было описано в 1818 году Григорием Спасским в журнале «Сибирский вестник». Однако первое комплексное исследование провел археолог Сергей Владимирович Киселев в 1957-1958 годах.

Раскопки показали, что все постройки были сгруппированы вокруг одного главного здания. Во время работ были вскрыты комплекс ворот, фундамент самого дома, парковая зона. Оказалось, что это был настоящий дворец, построен-



ный в китайском стиле. Вокруг него был разбит парк с беседками, флигелями и бассейном с проточной водой.

Деревянное здание дворца стояло на двухуровневой широкой кирпичной террасе. В длину оно было около 100 м, в ширину – примерно 50 м. Терраса по контуру была украшена балюстрадами, покрытыми алым лаком. На нижнем этаже красовались гранитные фигуры драконов, всего было обнаружено более 30 скульптур. Углы были украшены фигурами чудовищ, похожих на дракона и черепаху одновременно и вставших на дыбы.

Само здание было построено в форме креста, высота была совсем небольшой. Внутри помещение делилось на три больших залы. Стены были покрыты фресками с разнообразным орнаментом, свод подпирался полусотней изящных колонн, наверху в деревянных щитах были прорезаны окна. Двухъярусная крыша дворца была покрыта черепицей разных цветов – зеленого, желтого, красного. Углы украшали фигуры в буддийском одеянии, химеры и фениксы.



Церковь Рождества Богородицы в с. Кондуй

Такая богатая отделка крыши говорит о знатности и богатстве владельца. Скорее всего, он принадлежал к императорской фамилии, поскольку до XVII века лишь ее представители имели право на отделку желтой и красной черепицей. Так как располагавшийся неподалеку Хирхиринский городок принадлежал Есунке, племяннику Чингисхана, и известно, что все эти земли были отданы военачальником своему брату Джочи-Ха-

сару, то и Кондуйский город также должен был принадлежать их роду. Только построен он был на век позже.

После составления модели дворца и всего города исследователи пришли к выводу, что он копировал дворцовый комплекс сына Чингисхана хана Угэдэя в бывшей столице Великой Монгольской империи Каракоруме. Тот был построен в XIII веке.

Очевидно, многоцветный дворец посреди обширной

степи должен был поражать воображение современников. Сегодня от него осталось немного: ярче всего выделяются светлые основания колонн на зеленой траве.

Кондуйская церковь

Любопытный памятник архитектуры расположен в стоящем рядом с бывшим дворцом селе Кондуй. Белокаменный храм в честь Казанской иконы Божией Матери и святых мучеников Кирика и Иулитты был построен в 1805 году.

Основным строительным материалом для возведения церкви послужили кирпичи, найденные на развалинах Кондуйского городка. Казачий урядник Николай Эпов раскопал толстый слой наноса над курганом древнего поселения и обнаружил остатки кирпичных стен, камни, украшения и керамику. Найденный строительный материал было решено использовать для возведения церкви.

Интересно, что, помимо кирпичей, в стены церкви в качестве декоративных элементов были вмонтированы и гранитные драконы, украшавшие древ-


Чингисов камень

Гранитная стела с выбитой на ней старомонгольской надписью была обнаружена в 1802 году примерно в 5 км от Хирхиринского городища. Начальник Нерчинских заводов Иван Черницын приказал доставить ее в село Нерчинский Завод.

Впервые камень описал в своем журнале «Сибирский вестник» историк и этнограф Григорий Спасский. Статья вышла в 1818 году: «Сей камень состоит из гранита, имеет длины 2 ар-

шина 13 вершков, ширины 14 $\frac{3}{4}$ и толщины 5 вершков. Надпись на нем высечена сверху во вниз. Несмотря на чистое и красивое начертание надписи и сходство ее с Монгольским и Калмыцким письмом, никто досель не мог оной в точности изъяснить (...)

О камне доложили в Санкт-Петербург, и, по решению Императорского кабинета, он в 1830 году был доставлен в столицу. Камень и надпись принялись изучать историки и лингвисты, а сам он получил



ний монгольский дворец. Однако о мифических существах строители церкви не знали, они приняли фигуры за человекоподобные статуи и установили их вертикально. Стены церкви неоднократно белили, и с годами очертания изваяний приобретали все большее сходство со статуями людей.

Историческая ошибка была обнаружена только после основательных раскопок на месте Кондуйского городка в 1957-1959 годов, когда ученые смогли точно установить месторасположение этих фигур. Они украшали, обращая ликами наружу, балюстраду нижней террасы дворца и были установлены горизонтально.

После революции, в 1929 году, церковь была закрыта, а колокольня разрушена (в 1930 году). В советские времена помещение использовалось как склад, а потом было заброшено и с тех пор не используется.

Уланская роща **6**

Неподалеку от села Улан Приаргунского района посреди степи растет березовый оазис –



Уланская роща

ЛОРИ

Уланская роща. Она известна своими минеральными источниками и целебной грязью.

Роща черно-белой полосой тянется примерно на 1,5 км между сопками. Здесь, среди деревьев, изпод земли бьют три минеральных источника. В народе они известны давно, уже более двух столетий. Целые поколения местных жителей испробовали на себе их целебную силу и уже давно определили их «лечебное направление».

Первый источник, согласно рассказам местных жителей, помогает при проблемах с опорно-двигательным ап-

паратом. Второй, в середине рощи, где лежит большой камень, благотворно действует на глазные недуги. У края рощи находится третий источник, вода которого имеет положительное воздействие на желудочно-кишечный тракт.

Ниже по течению все три источника соединяются и вливаются в одно озеро. В этом месте глина, имеющая высокое содержание железа, больше 60 %, приобретает оранжево-красный цвет. Кроме того, в ней присутствуют цинк, алюминий, марганец, немного азота и углекислоты. Это и есть целебная грязь.

название «Чингисов камень» – по той части надписи, которую можно было сразу перевести. С 1836 года камень находится в Государственном Эрмитаже, среди постоянной экспозиции Зала искусства Монголии.

Толкования надписи породили множество споров. В настоящее время считается верным такой перевод: «Когда после завоевания сартаульского народа Чингисхан собрал нойонов всего монгольского улуса в местности Буха-Суджихай, Есунхэ выстрелил из лука на 335 сажений». Согласно другой версии, выдвинутой в середине XIX в. известным ориен-



талистом Доржи Банзаровым, надпись можно трактовать так: «Когда Чингис хан, после нашествия на народ сартагул (хивинцев), возвратился и люди всех монгольских поколений собрались в Буга-Сучигае, то Исунке (Есунгу) получил в удел триста тридцать пять воинов хондогорских».

Независимо от толкований, однозначно установлено, что стела датируется 1224–1225 годами и что надпись посвящена племяннику Чингисхана – Есунке, сыну Джочи-Хасара, родного брата военачальника.



Несмотря на проведенные исследования состава воды, этот «спа-салон» пока остается совершенно диким. Любый желающий может прийти, сделать грязевую аппликацию, а потом даже унести сырье с собой в ведре.

Быркинские скалы **7**

В 5 км к югу от села Бырка на перевале между ключами Ноготуй и Дровяной среди пологих сопков вздымается 15-метровая скальная гряда, протянувшаяся отвесной стеной почти на двести метров. «Люськины скалы», как их называют в народе, будто собраны из отдельных пластин,

как гигантский конструктор. Удивительно, как все камни держатся один на другом и не рассыпаются.

В 1983 году археолог Анатолий Мазин обнаружил на скалах древние рисунки, выполненные светло-красной охрой – петроглифы. Их множество: изображения найдены на двадцати плоскостях. Изображения называют Быркинскими писаницами. Их главная особенность в том, что они находятся на открытом пространстве, а не в пещерах, как это обычно бывает.

Древние художники изобразили сцены охоты: каба-

нов, оленей, бизонов. Выделяется на общем фоне рисунок с изображением шерстистого носорога. Это редкий сюжет для наскальной живописи, но именно он помог примерно датировать изображения. Такие гиганты обитали в Забайкалье около 12 тысяч лет назад, значит где-то в это время и работали доисторические художники. Впрочем, рисунки, скорее всего, были сделаны в разное время – может быть, даже в разные эпохи.

Внизу, под петроглифами, было расположено святилище-жертвенник. Здесь ученые нашли наконецни-

Голубая орденская лента

Голубая ленточница (*Catocala fraxini*) – самая крупная бабочка России, размах ее крыльев может достигать 11 см. Название бабочка получила благодаря голубой полосе на крыльях, которая выглядит как лента или перевязь. Увидеть это крупное насекомое можно во второй половине лета и осенью, с середины июля до середины октября. Однако бабочка ведет ночной образ жизни и днем прячется на стволах деревьев.



ки стрел, каменные резак и даже нож из бивня мамонта. Кроме того, были обнаружены остатки краски и кистей – куски охры и специальные каменные палочки.

Падь Кулинда 8

Чернышевский район Забайкальского края на весь палеонтологический мир известен сравнительно недавними находками, которые буквально перевернули устоявшиеся представления о динозаврах. В 2010 году в окрестностях села Новоильинск в урочище Кулинда (чаще его называют падью) палеонтологом Института природных ресурсов, экологии и криологии СО РАН (ИПРЭК СО РАН), доктором геолого-минералогических наук Софьей Синицей были обнаружены окаменелости нового вида динозавров. Кулинда и до этого была известна находками останков древних животных: например, Софья Михайловна нашла здесь компсогнатов – впервые в восточной части материка (до этого их находили только на территории Франции и Германии). Однако последнее открытие было связано с новым видом, названия у которого еще не было: на камнях сохранились отпечатки хвоста, черепа, зубов, скелета неизвестного доселе вида. Возраст находок – примерно 140–160 миллионов лет, что соответствует юрскому периоду.

Наиболее ценной находкой стали отпечатки перьев

ГРЯЗЕВЫЕ ВАННЫ

Грязевые ванны известны с давних времен и популярны у разных народов мира. Есть версия, что древние люди подсмотрели эту практику у шерстистых носорогов, которые, принимая грязевые ванны, спасались от насекомых и паразитов.

- ✦ Грязь можно принимать в ванне, то есть полностью погружаться. Можно делать аппликации – обмывать грязью тело. Или компрессы – прикладывать вымазанную грязью ткань к больному месту.
- ✦ Лучше всего идти на озеро в солнечный день: грязи нужно нагреться. Тогда ее стоит смешать с водой и нанести на больные участки минут на 15–20. Потом смыть водой (желательно, теплой). Повторять через день.
- ✦ Лучше всего грязелечение поможет при болезни суставов и кожи. Грязи оказывают на организм химическое, механическое и температурное воздействие.
- ✦ Свежая грязь не годится: она должна вылежаться, высохнуть и выветриться. Тогда большинство полезных веществ, содержащихся в ней, из нерастворимых станут растворимыми, то есть будут усваиваться через кожу.



✘ Не стоит намазывать грязью все тело и загорать 2 часа – ни к какому усиленному эффекту это не приведет, а повредить может.

✘ Грязелечение противопоказано при открытых ранах, гипертермии, туберкулезе, раковых опухолях и беременности: этот тип лечения сильно стимулирует кровоток.

✘ В любом случае увлекаться не стоит, и при серьезных недугах лучше обратиться к специалисту. Квалифицированный врач посоветует более действенные методы лечения.



НАДЕЖДА ПОМАЗКОВА

Падь Кулинда – место нахождения скелета динозавра

на камне. Это крайне редкая и важная деталь для изучения эволюции. Многие десятилетия не утихают споры о том, когда, где и как появились птицы. Динозавры, безусловно, как-то участвовали в этом процессе, но детали пока покрыты тайной.

Ученые делят всех динозавров на два отряда по поло-

жению лобковой кости: если она направлена вперед, это ящеротазовые, если назад – птицетазовые. Несмотря на название, долгое время считалось, что птицетазовые к птицам не имели никакого отношения. И большинство ученых полагало, что перья появились у ящеротазовых динозавров, теропод.



Компсогнат

Компсогнаты – небольшие хищные динозавры, которые достигали в длину около метра, а весили менее 3 кг. На сегодняшний день компсогнаты считаются одним из самых маленьких видов динозавров. Именно они стали прототипом симпатичных маленьких хищников, которые стаями нападают на героев фильма «Парк юрского периода».

Эти животные обитали на территории современной Европы около 150 миллионов лет назад, в конце юрского периода. Вид был открыт еще в XIX веке: в 1850 году на юге Германии обнаружили отлично сохранившиеся останки. Второй хороший экземпляр был найден в 1972 году во Франции.



НАДЕЖДА ПОМАЗКОВА

К ним относятся, например, двуногие хищные динозавры – аллозавр, тираннозавр и прочие.

Однако впервые в мире был обнаружен растительноядный птицетазовый динозавр с оперением. Его тело совершенно точно было полностью или частично покрыто перьями и отдельными волосками. Летать, разумеется, он не мог, перья, скорее всего, служили для теплообмена.



PASCAL GODFREUOT

«Это великое открытие, – описывал журнал Science реакцию бельгийского палеонтолога Паскаля Годфруа, известного своими работами о первых птицах. – Мы были по-настоящему шокированы ее находками». Для под-

тверждения нового вида динозавров были вызваны международные и отечественные эксперты. В результате исследований новый вид динозавра получил название кулиндадромеус забайкальский (*Kulindadromeus zabaikalicus*).

В 2014 году открытие кулиндадромеуса вошло в топ-10 научных открытий по версии журнала Science. Через два года его изображение появилось на гербе и флаге Чернышевского района.

КУЛИНДАДРОМЕУС ЗАБАЙКАЛЬСКИЙ

Небольшой, размером чуть крупнее собаки, растительноядный; череп скромных размеров, длинные задние ноги и хвост, туловище примерно 1,5 м длиной, из которых полметра – хвост – так описывают найденного динозавра ученые.

- Жили эти пернатые ископаемые **стадами**: об этом говорят окаменелости, найденные вместе, и включающие особи разных возрастов. Они питались **растительностью** и сами нередко становились закуской более крупных хищников: об этом говорят найденные большие заостренные зубы рядом с бывшими трупами этих динозавров.








Судя по размеру, их владелец должен был быть не меньше знаменитого тираннозавра.

- Причиной вымирания именно этих динозавров стало, скорее всего, **извержение вулкана**, располагавшегося поблизости от нынешнего села Старый Олов.



НЕРЧИНСК

город с 1689 года

	Муниципальный район:	Нерчинский (Городское поселение «Нерчинское»)
	Координаты:	51°59′ с. ш. 116°35′ в. д.
	Часовой пояс:	UTC+9
	Площадь:	5230 кв. км (площадь района)
	Население:	14 912 человек (на 1 января 2017 года)
	Телефонный код:	+7 30242
	Как добраться:	Из Читы на поезде, идущем во Владивосток или Благовещенск (около 6 часов), на автобусе (4 часа) или автомобиле (4 часа)

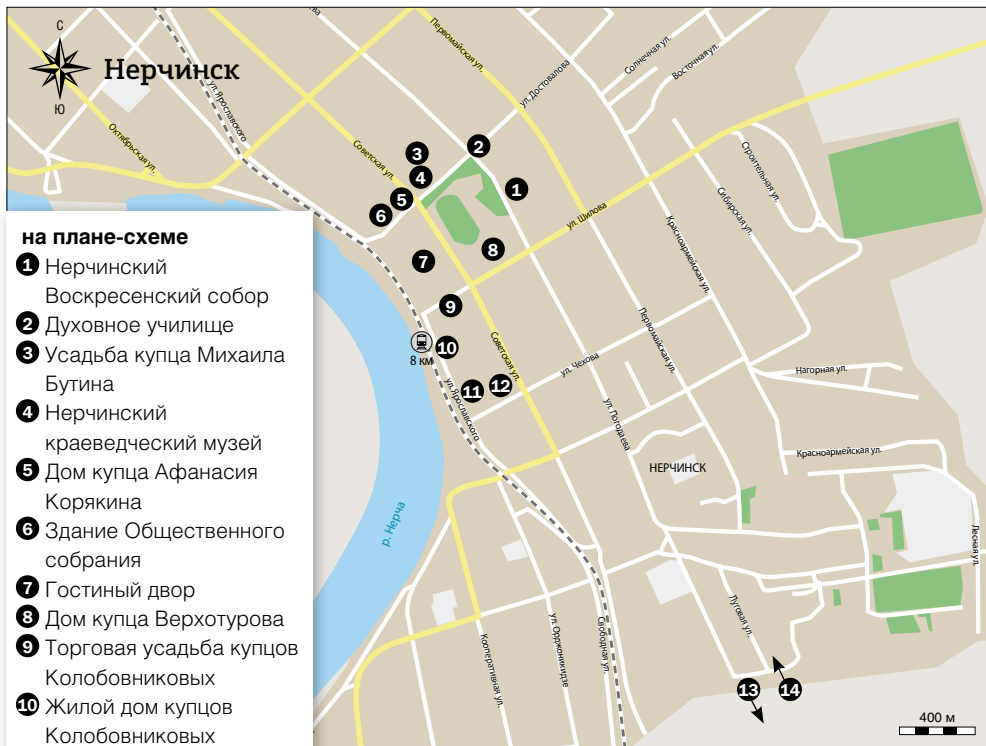


Год основания:
1653



АНДРЕЙ ШЕМЯКИН

Нерчинск – самый старый город Забайкалья, его первая столица. В XVII–XVIII веках он был крупным торговым, культурным и промышленным центром Сибири. По возрасту он превосходит не только Читу, но и Санкт-Петербург.



на плане-схеме

- 1 Нерчинский Воскресенский собор
- 2 Духовное училище
- 3 Усадьба купца Михаила Бутина
- 4 Нерчинский краеведческий музей
- 5 Дом купца Афанасия Корякина
- 6 Здание Общественного собрания
- 7 Гостиный двор
- 8 Дом купца Верхотурова
- 9 Торговая усадьба купцов Колобовниковых
- 10 Жилой дом купцов Колобовниковых
- 11 Дома купцов Шмулевских
- 12 Здание гостиницы «Даурия»
- 13 Успенская церковь в с. Калинино
- 14 Музей истории казачества в с. Знаменка

Что посмотреть?

В 1653 году на левом берегу реки Шилки в предгорьях Борцовочного хребта казаками сотника Петра Бекетова был основан Нелюцкий (Нелюдский) острог. Он простоял недолго: через год его сожгли и разграбили люди тунгусского князя Гантимура. Енисейский воевода Афанасий Пашков восстановил его, но уже на левом берегу Шилки при впадении в нее реки Нерча.

Город переезжал еще пару раз, но всегда в пределах нескольких километров: приходилось искать место, которое бы не так сильно затоплялось водой. Дата последнего перемещения – 1812 год, новое место – левый берег реки Нерчи, Сажиков Яр.

Начать знакомство с городом лучше всего из его исторического центра – с площади, сегодня носящей имя Борцов Революции. Помимо обязательного памятника, здесь располагается администрация Нерчинского района и стадион.

Сразу через улицу Погодаева стоит кафедральный **нерчинский Воскресенский собор** 1. Сбор денег на его строительство начался сразу,

как только город окончательно переехал в долину Сажиков Яр. Но собранного оказалось недостаточно: с 1814 года, после утверждения двухэтажного проекта, удалось построить только нижний этаж. И в таком виде собор простоял 7 лет. Затем строительство продолжилось, и Благовещенский придел был освящен в 1825 году. А весь собор был закончен лишь к 1841 году. На полное строительство ушло 27 лет.

Храм простоял меньше 100 лет: в 1934 году его начали разбирать на кирпичи, и через 4 года на нем уже не было колокольни. К счастью, здание понадобилось краеведческому музею – и церковь выжила.



Сегодня собор реконструирован, колокольня отстроена заново.

i Адрес: ул. Погодаева, 85

Если от собора повернуть направо, можно выйти на улицу Достовалова, где собраны одни из самых старых и уникальных архитектурных памятников Забайкалья. Прежде всего, вы попадете к зданию **Духовного училища** **2**. Построенное в первой тре-


ти XIX века, оно не раз меняло название, владельцев и даже облик, но все равно сохранилось до наших дней.

Далее, по пути к реке, сложно не заметить **купеческую усадьбу Бутиных** **3**, главное здание которой называют не иначе, как дворцом. «В глухой Сибири не может быть таких роскошных домов», – говорили путешественники про роскошное имение в XIX веке.

Дворец в стиле классицизма с элементами мавританского стиля и неоготики был построен в 60–70-е годы XIX века братьями Николаем и Михаилом Бутиными – купцами, сделавшими состояние на золотых приисках. В Нерчинске у них была большая усадьба, занимавшая без малого целый квартал. Сегодня лучше всего сохранился главный дом, в нем теперь располагается **Нерчинский краеведческий музей** **4**.

По соседству с ним, в деревянном «Дворце» усадьбы, расположился будущий император – цесаревич Николай – во время своей поездки на Дальний Восток. Он прибыл в город по реке Шилке 14 июня 1891 года. К приезду цесаревича была подготовлена отдельная комната в доме, были устроены многочисленные торжественные мероприятия. Встречать и чествовать Николая Александровича собралось практически все население Нерчинска и округа.

Сюда непременно стоит зайти – хотя бы ради того, что-



МАКСИМ ФЕДЮСЕЕВ



бы увидеть подлинное цельное зеркало французской фирмы «Сен-Гобен» размером более чем 4х4 метра. Оно было куплено Бутиными на Всемирной выставке в Париже в 1878 году. Уникальный экспонат был доставлен в Сибирь еще до строительства Транссибирской железной дороги, и остается только гадать, как удалось доставить зеркало в целости. Чтобы внести его в дом, владельцы распорядились частично разобрать крышу, иного способа не было. Зеркало на момент покупки было самым большим в мире. Сохранились и другие остатки былой роскоши – зеркала меньшего размера, предметы интерьера.

Нерчинский музей – самый первый публичный музей Забайкалья. Он был основан в 1886 году ссыльным революционером краеведом Алексеем Кузнецовым, который был приговорен к десятилетней каторге и последующей бессрочной жизни в Сибири.

Сегодня в фондах музея собрано более 36 тысячи единиц хранения, в том числе археологи-



АНДРЕЙ ШЕЯКИН

Внутреннее убранство Бутинского дворца

ческие находки раннего Средневековья, оружие XVII–XVIII веков, вещи из Нерчинского острога.

Неплохо представлена этнографическая экспозиция: гольдский халат из рыбьей кожи, бурятские украшения, буддий-

ские религиозные предметы. Одним из ценнейших экспонатов является украшение окна вестибюля: витраж «Архангел Михаил» 1875 года из Мюнхена, по легенде подаренный Бутину баварским королем.



Михаил Дмитриевич Бутин (1835–1907)

Купец 1-й гильдии, золотопромышленник и меценат, Михаил Бутин оказал огромное влияние на развитие Нерчинска. Родился и умер здесь, хотя в течение жизни успел побывать и пожить во многих местах.

По окончании Нерчинского уездного училища, он стал приказчиком у купцов Кандинских. В 1866 году вместе с братом Николаем набрал кредитов в Москве и Европе и создал фирму «Торго-

вый дом братьев Бутиных». Им принадлежали около 50 золотых приисков в Забайкалье, в Амурской и Приморской областях.

Купцы были баснословно богаты. В усадьбе Бутиных, кроме дворца, была парадная арка, многочисленные постройки, парк с гротами и павильонами, оранжерея. Братья путешествовали по Америке и Европе и привнесли в свою жизнь многое из европейского уклада. Так, в доме были домашний музей и библиотека на четырех языках.

Михаил Бутин немало пожертвовал на строительство города. Он спонсировал открытие в Нерчинске гимназии, музыкальной школы, аптеки, типографии, финансировал Нерчинское духовное училище и затянувшиеся строительные работы Воскресенского собора. Снарядил Нерчинско-Тяньцзинскую экспедицию в Китай в 1872 году.

Почти все свое состояние Михаил Бутин завещал нерчинскому общественному управлению на устройство и содержание десяти сельских школ в Забайкалье, реального училища и детского приюта в Нерчинске. Михаил Бутин объявлен почетным гражданином Нерчинска.

НЕРЧИНСКИЙ ДОГОВОР

Мирный договор между Русским царством и Империей Цин, впервые определивший отношения и границу между двумя государствами, был подписан 27 августа (6 сентября) 1689 года у Нерчинска. Переговоры проходили в очень тревожной обстановке: город был осажден цинскими войсками.

УЧАСТНИКИ ПЕРЕГОВОРОВ

Российская сторона



Федор Головин,

Иван Власов,
Семен Корницкий

1500 человек

Китайская сторона

князь Сонготу,

Тун Гуеган,
Лантан,



15 000 человек

Переводчики

Андрей Белобоцкий, Томас Перейра, Жан-Франсуа Жербильтон



Договор был подписан
27 августа
(6 сентября) 1689 года
у Нерчинска

ОСНОВНЫЕ ПОЛОЖЕНИЯ ДОГОВОРА:

1. Обозначены **границы между странами**: по реке Горбице (левый приток Шилки), далее в направлении к Охотскому морю по вершинам Станового хребта. Земли между рекой Удой и горами к северу от реки Амур оставались неразграниченными.
2. Установлена **граница по реке Аргунь**: от устья до верховьев. Русские поселения должны были быть перенесены на левый берег.
3. Русский острог **Албазин** подлежал «разорению до основания», при «клятвенном обязательстве» цинов не заселять «Албазинские земли»
4. Договор **запрещал** сторонам **принимать перебежчиков** через границу.
5. Договор **разрешил свободную торговлю** между странами при наличии у торговцев проезжих грамот.
6. Оговорены **меры наказания и высылки** лиц, совершивших разбой или убийство на стороне другого государства.

Позже условия Нерчинского договора были пересмотрены **Айгунским** (1858), а впоследствии **Пекинским** (1860) договорами.



АРТУР АГАФОНОВ

Перед окнами сотрудники музея пытаются возродить замечательный ботанический сад Бутиных с цветниками и аллеями.

Адрес: ул. Советская ул., 83

Время работы: вт – сб: 8:30 – 17:30, вс: 10:00 – 16:00

Дальше по улице, с правой стороны, стоит двухэтажный **дом купца Афанасия Корякина 5**. При строительстве дома он «сам с детьми своими делал кирпич, не по гнусной скупости, а по похвальной привычке к труду», как писали в 1816 году «Казанские Известия».

Адрес: ул. Советская, 50

По соседству – **здание Общественного собрания 6**, где сейчас, как и в XIX веке, происходят все важные городские события. В 1872 году братьями Бутиными здесь была открыта первая в Сибири частная музыкальная школа. Чуть вглубь квартала – комплекс Казенной винной монополии из красного кирпича и скромное здание Городской думы.

Адрес: ул. Достовалова, 3

Стоит прогуляться налево, по Советской улице. На берегу реки еще стоит **Гостиный двор** **7**, проект которого утвердил император Николай I. Это одно из самых старых городских зданий – 1840 года. Необычный портик с колоннами, галерея – все это сегодня стареет и осыпается.

Перед Гостиным двором – военный мемориал Великой Отечественной войны бордового цвета со скульптурами коленапреклоненного солдата и скорбящей матери.

i Адрес: ул. Советская, 48



АРТУР АГАФОНОВ

На углу с улицей Шилова стоит единственный в городе **кирпичный дом с мезонином** **8**. Построен он в 1844–1845 годах и принадлежал купцу Назару Верхотурову. Выбор такого строительного материала должен был свидетельствовать о богатстве владельца: в те времена кирпич в этих местах было очень сложно достать.

i Адрес: ул. Шилова, 3

Рядом – **магазин и здания складов, принадлежавших**

купцам Колобовниковым **9**, приехавшим в Нерчинск из Нижегородской губернии. Магазин – крупный, монолитный, двухэтажный – был универсальным он по сей день остается самым крупным в городе.

i Адрес: ул. Шилова, 4

За ним, уже на улице Ярославского, скромно приютился **жилой дом Колобовниковых начала XX века** **10**, весьма оригинальный. Больше всего удивляет сложная крыша

этого одноэтажного особняка с чешуйчатыми башенками и коваными металлическими решетками.

i Адрес: ул. Ярославского, 24

Если пройти выше по улице Ярославского, попадетесь еще **группа домов семьи купцов Шмулевских** **11**. Это крупные одноэтажные дома, выделяющиеся нехарактерной для Нерчинска резьбой на наличниках.

i Адрес: ул. Ярославского, 12–14.

Стоит повернуть на улицу Чехова и немного прогуляться по ней: по левую руку обязательно увидите **бывшую гостиницу «Даурия»** **12** – крупный двухэтажный деревянный дом с мезонином. Он яркий, хоть и потрепан временем: стены розовые, наличники – белоголубые. Здесь во время своего путешествия на Сахалин 19 июня 1890 года останавливался писатель Антон Чехов. «Городок не ахти, но жить можно», – отозвался он о Нерчинске.

i Адрес: ул. Советская, 32



АРТУР АГАФОНОВ

Неподалеку

Успенская церковь в с. Калинино 15

В полчаса езды на машине от Нерчинска на правом берегу реки Шилки находится небольшое село Калинино – там живет всего около 460 человек. Здесь первоначально был постро-

ен Нерчинский острог. Именно он был сожжен князем Гантимуром.


А на прежнем месте вырос Нерчинский Успенский мужской монастырь – первый в Забайкалье и вообще самый старый православный, появившийся к востоку от Байкала. В 1712 году при нем был выстроен храм в честь

Успения Пресвятой Богородицы, ставший первым каменным зданием на Дальнем Востоке (ведь Нерчинский острог, конечно, был деревянным). Возникшее вокруг него село называли Монастырским – понятно почему.

В 1773 году монастырь был закрыт по указу секуляризационной реформы Екатерины II. Сегодня от монастыря осталась лишь полуразрушенная церковь. Объявлен конкурс на ее восстановление, но задача весьма сложная, и пока за нее никто не берется.

Музей истории казачества в с. Знаменка 14

В часе езды от Нерчинска на реке Нерче стоит село Зна-



МАКСИМ ФЕДОСЕЕВ

Нерчинский горный округ

Нерчинская область стала известна в **XVII веке**, когда здесь было найдено первое серебро. Первая плавка прошла в Нерчинске в **1676 году**, в **1689 году** был заложен первый Аргунский (Нерчинский) сереброплавильный завод. Около 30 лет он оставался единственным в России.

Затем появились и другие: Дучарский, Кутумарский, Екатерининский, Шилкинский, Газимурский, Александровский, Воздвиженский. Для их объединения и общего управления ими был создан Нерчинский горный округ, который был собственностью царской семьи: в ведомство Кабинета Его Императорского Величества он был отдан в **1787 году**. Округ контролировал всю добычу полезных ископаемых и последующую их обработку. Столицей его до **1902 года** было село Нерчинский Завод. Сегодня это административный центр Нерчинско-Заводского района, и о его славной истории можно узнать в местном краеведческом музее.

В **XIX веке** здесь открыли золото: первое месторождение стало известно в 1832 году. В **1840-х** были основаны Карийское, Шахтаминское, Казаковское, Тайнинское и другие месторождения. Золото россыпями лежит на речках Нижняя и Средняя Борзя с притоками, Большой Зерентуй, Гидаринский Зерентуй, в Ильдикане с притоками.

В падах Дубленчика, Калазырга, Солкокон, Малый Коруй, Большой Коруй. В речках Нижняя и Средняя Борзя сосредоточены наиболее значительные запасы золота: они были открыты в середине XX века и разрабатываются до сих пор.



Кроме того, горные места района богаты свинцом, цинком, висмутом, кадмием. Рядом с селом Нерчинский Завод находятся богатые рудой месторождения: Благодатское, Екатерино-Благодатское, Воздвиженское, Ивановское, Михайловское, Октябрьское, Спасское, Центральное, Мальцево-Килгинское, Зерентуйское, Среднезерентуйское (Трехсвятительское), Крестовское-1, Култукское. В районе имеются также Смирновское и Второ-Арбуханское месторождения.

Также в Нерчинском округе добывают железные руды (Березовское месторождение), олово и бериллий (Аркиинское месторождение), агаты и халцедон (в золотых россыпях), яшму (Яшмовая Гора у села Горбуново).

В **1902 году** столицу округа перенесли в Читу. В **1917 году** Нерчинский горный округ прекратил свое существование. Месторождений полезных ископаемых особенно много на востоке и севере Забайкальского края.



Путешествие Аввакума по Сибири. С. Милорадович, 1898 год.

Протопоп Аввакум

Аввакум Петров (25 ноября (5 декабря) 1620 года – 14 (24) апреля 1682 года – священник Русской церкви, протопоп, автор полемических сочинений, идеолог и наиболее видный деятель старообрядчества в период его возникновения. За свою религиозную деятельность был сослан в Сибирь, заточен в тюрьму и в итоге казнен.

Не приняв реформу патриарха Никона, Аввакум резко критиковал ее, за что в 1653 году был сослан в Тобольск, а затем в Забайкалье. Только спустя 10 лет Протопопу было позволено вернуться в Москву. Однако уже вскоре, в 1664 году, протопоп Аввакум вновь был арестован. Около 14 лет он просидел на хлебе и воде в земляной тюрьме в Пустозерске, не отказываясь от своих убеждений и продолжая свою проповедь. Не найдя другого выхода, в 1682 году священника казнили. Он был сожжен в срубе вместе со своими последователями – этот вид казни часто применяли к старообрядцам.

Протопопу Аввакуму приписывают 43 сочинения, в том числе знаменитое «Житие протопопа Аввакума», «Книга бесед», «Книга толкований», «Книга обличений» и другие.

менка, бывшая Торгинская казачья станица.

Когда-то в ее состав входило 10 поселков, в том числе Нерчинский. В 2010 году в местной школе был открыт музей истории забайкальского казачества, его курирует Нерчинский краеведческий музей.

В музее четыре раздела, два интерьера и выставка графических рисунков. Первый раздел посвящен формированию казачьих войск на восточных окраинах России; второй – образованию Забайкальского казачьего войска. Третий рассказывает

о Торгинской казачьей станице в период ее расцвета, а в четвертом можно узнать о возрождении казачества в Забайкалье.

Материалы – в основном бумажные: письма, фотографии, грамоты, записки. Есть фамильные реликвии – так, житель села, потомственный казак Л. Л. Казанцев, подарил музею шашку своего прадеда.

В музее есть два интерьера – небольших, но наполненных подлинной утварью. Один возрождает избу станичного атамана, другой – обыкновенную казачью комнату в станице.

Нерчинская каторга

На работы в Нерчинском горном округе массово ссылали арестантов **на рубеже XVIII–XIX веков**. Они были чернорабочими на золотых приисках, на серебряно-свинцовых заводах, в рудниках – каторжная тюрьма существовала при каждом крупном предприятии. Каторжные районы: Горно-Зерентуйский, Александрово-Заводский, Карийский управлялись из Читы и Нерчинского Завода.

Первые заключенные стали прибывать в 70-х годах XVIII века. В 1826 году здесь появились первые декабристы. На подземные работы в Благодатском руднике были определены Андрей и Петр Борисовы, Александр Якубович, Артамон Муравьев, генерал-майор Сергей Волконский, офицер Василий Давыдов, князя Евгений Оболенский и Сергей Трубецкой.

В 1850 году прибыли петрашевцы – последователи крестника Александра I Михаила Петрашевского. Глава кружка был среди них – его расстрельный приговор был заменен бессрочной каторгой.

Нерчинская каторга стала основным местом политической ссылки. Сюда этапировали народников, народолюбцев, участников Польского восстания, революционеров-демократов. В 1864 году сюда был сослан писатель Николай Чернышевский. Порой количество заключенных доходило до 500–600 человек. Каторга была упразднена только после Февральской революции 1917 года.

Сегодня от зданий тюрем Нерчинской каторги почти ничего не осталось. Лучше всего сохранились остатки особо строгой Акатуйской тюрьмы в селе Старый Акатуй. Здесь до 1917 года содержалась Фанни Каплан, стрелявшая во Владимира Ленина в 1918 году.

В селе Нерчинский Завод работает музей «История политической каторги».

ВЕЛИКИЙ ЧАЙНЫЙ ПУТЬ



Если использовать современные термины, то Великий чайный путь в XVI–XIX веках был вторым по обороту после Великого шелкового пути. Караванная дорога, которую также называли Сибирским или Московским трактом, соединяла Азию и Европу. Транзит грузов между разными культурами и цивилизациями приносил хорошую прибыль купцам и торговцам.

ОБЩАЯ ПРОТЯЖЕННОСТЬ ПУТИ – ОКОЛО

10 ТЫС. КМ

Опорные пункты: маршрут пролегал более чем через **150 населенных пунктов**, обеспечивая их жизнь и развитие.

МОСКВА

Муром

Космодемьянск

Оса

Кунгур

Пермь


Тюмень

Тару

Тобольск

Томск

Колывань




Цибик

Цибик – ящик для сухопутной перевозки чая. Вмещает от 25 до 35 кг чая. Вскоре название стало нарицательным, и где-то до середины XX века так называли любую пачку чая.



Способ транспортировки: для перевозки грузов использовались верблюды, мулы, быки и лошади.




Москва-чайная

Распределение чая в Центральной России шло через Москву. Уже в 1647 году в Москве было **свыше 100** чайных магазинов и **более 300** чаепитейных заведений.

☪ Великий чайный путь потерял актуальность в XIX веке. Строительство Суэцкого канала удешевило провоз чая в Европу, а затем чай стали производить в Индии и на Цейлоне. Строительство в 1903 году Транссибирской магистрали окончательно положило конец караванной торговле. Чай сильно упал в цене, и его смогли позволить себе не только богачи.

☪ Сегодня «Великий чайный путь» — это туристический маршрут, который проходит через **Читу, Улан-Удэ, Иркутск, Новосибирск, Красноярск, Омск, Тюмень, Екатеринбург, Ирбит, Нижний Новгород, Кострому, Ярославль** и завершается в **Москве**.

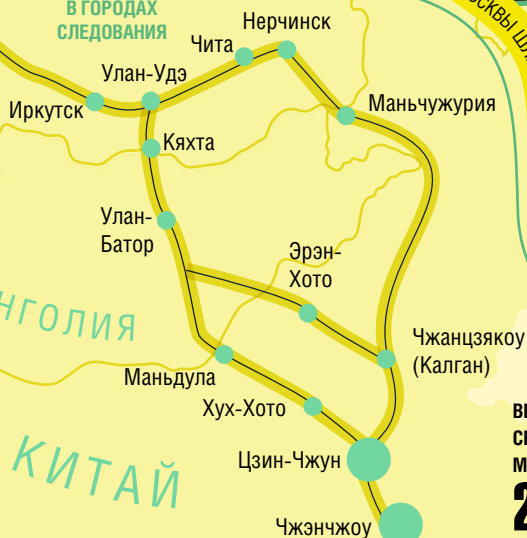


Чайные ярмарки

В городах следования каравана было **96 ярмарок**. Самые крупные: Кяхтинская, Верхнеудинская, Иркутская, Енисейская, Нерчинская, Мангазейская, Тарская, Сургутская, Туруханская, Ирбитская, Макарьевская (Нижегородская), Московская.

Енисейск








96
ЯРМАРОК
В ГОРОДАХ
СЛЕДОВАНИЯ




ВРЕМЯ В ПУТИ:
СРОК ДОСТАВКИ ГРУЗА
МОГ СОСТАВЛЯТЬ ДО
2 ЛЕТ

СРЕТЕНСК

город с 1926 года

	Муниципальный район:	Сретенский
	Координаты:	52°15′ с. ш. 117°43′ в. д.
	Часовой пояс:	UTC+9
	Площадь:	15 190 кв. км (площадь района)
	Население:	6432 человек (на 1 января 2017 года)
	Телефонный код:	+7 30246
	Как добраться:	<ul style="list-style-type: none"> из Читы автобусом или на автомобиле (6 часов). На поезде можно добраться с пересадкой на станции Куэнга в селе Дунаево (6 часов на поезде, затем электричка 1,5 часа).



Год основания:
1689



МАКСИМ ФЕДОСЕЕВ

Небольшой городок Сретенск лежит на востоке Забайкальского края, в 385 км от Читы, на обоих берегах реки Шилки. Напрямую из крупных городов сюда поезда не ходят, но проложена отдельная ветка от станции Куэнга Забайкальской железной дороги. Сретенск – административный центр Сретенского района, здесь живет 6432 человека.



Что посмотреть?

Сретенск – один из старейших городов Забайкалья. Он был заложен в 1689 году на Шилке как Сретенский острог (первоначально Нижний новый) и был центром Сретенского уезда. Впрочем, точных данных о дате основания нет: первое упоминание о нем встречается лишь в 1714 году. Название возникло в связи со строительством Сретенской церкви.

Интересно, что острогом Сретенск числился только

номинально: никаких укреплений здесь никогда не было. В 1719 году к поселению было приписано около 40 крестьянских семей, а название «острог» ему было даровано для административных целей.

На гербе поселения, утвержденном в 1790 году Екатериной II, был изображен тигр с соболем во рту (символ Иркутского уезда, к которому Сретенск тогда принадлежал) и серебряные слитки как символ местной промышленности. Серебро добывали здесь

с 1704 по 1803 год. За это время на местных заводах выплавили 22405 пудов ценного металла.

Когда месторождения иссякли, в начале XIX века, город едва выживал. Но вскоре расцвел вновь: он оказался важным пунктом на водном пути от Шилки до Амура. Отсюда кораблями отправлялось зерно, скот, галантерея. Зимой по замерзшей реке на верблюдах отправляли провизию рабочим на отдаленные прииски. К тому же Сретенск стал

важным транзитным и распределительным центром Нерчинской каторги. В довершение Сретенск стал еще и станицей Третьего военного отдела Забайкальского казачьего войска.

Основным занятием местных жителей были торговля и извоз. В небольшом городе было целых три банка и более 100 различных магазинов и фирм.

Прогулку по городу стоит начать с главной торговой улицы – Набережной. Здесь, на низком берегу Шилки, устроен **Речной вокзал** ❶. Рядом с ним располагались склады: товар из прибывающих судов перегружали на берег и позже доставляли в город.

К началу XX века в Сретенске были паровая мельница, пара пивоваренных заводов и один кирпичный, электростанция, 3 парходные конторы. Богатейшие купцы города отстраивали себе роскошные каменные дома, которые сохранились и сегодня.

Набережная была самой яркой улицей города: ее было видно с реки, там было все то, что могло понадобиться приезжим. Сегодня на ней сохранилось 39 памятников архитектуры местного значения. Это и каменные, и деревянные дома – с вычурными фасадами, яркими красками, с подчеркнутыми парадными входами. Особенно выделяются торговые дома купцов Второва, Андоверова и Мошковича.

Одна из усадеб Мошковича ❷ с зубчатыми карнизами находится справа от пристани. В ее состав входило пять построек – главный дом-



МАКСИМ ФЕДОСЕЕВ

магазин и хозяйственные домики. И все они объединены единой стилистикой.

❶ Адрес: ул. Набережная, 21, 21а–21в

Если пойти от пристани налево, модно осмотреть **вторую усадьбу** ❸, поменьше, куда входят дом и флигель. Они деревянные, не кирпичные, как первая. Парадный вход дома оформлен резным растительным орнаментом.

❷ Адрес: ул. Набережная, 40, 43

Если оставить пристань за спиной, то по прямой будет улица Кочеткова – одна из центральных в городе. На ней тоже собрано немало деревянных и каменных домов начала XX века. Даже самые неприметные из них имеют давнюю историю.

По дороге слева – **городской парк** ❹ с непременно

памятником Ленину. Но есть здесь и другие монументы, например **красному партизану Федоту Погодаеву, погибшему в бою за Сретенск** ❺, и **морьякам-пограничникам** ❻. Последний – необычный. Это катер береговой охраны «Аист», поставленный здесь в преддверии столетия с момента создания погранвойск в России.

За парком идет самая крупная артерия города – улица Луначарского. Она прорезает Сретенск насквозь. На ней расположились 26 памятников регионального значения конца XIX – начала XX века. В основном это одноэтажные дома с элементами классицизма и барокко, прямоугольные или г-образные. Стоит особое внимание обратить на деревянные дома. Они тоже горожане со стажем – все стоят с нача-

ла XX века. Архитектурная особенность Сретенска – ступенчатый фриз под крышей этих домов.

Напротив парка через улицу Луначарского – **бывший Сибирский торговый банк** 7 в эклектичном стиле. Башенки парапета не сохранились, но остался пояс фриза главного фасада с полукружиями.

i Адрес: ул. Луначарского, 197

На углу улиц Кочеткова и Луначарского с двух сторон широкой улицы стоят два исторических здания. В том, что ближе к реке, сегодня располагается **администрация Сретенского района** 8. А до того здесь был Банк взаимного кредита. Кирпичное трехэтажное здание построено в 1912 году и является архитектурной доминантой не только улицы или площади, но и всего города. На площадь оно выходит скошенным углом.

i Адрес: ул. Кочеткова, 6



Напротив, в одном из крупнейших зданий Сретенска, находится **ЗАГС** 9. Двухэтажный особняк с высоким парадным входом расположен на углу с улицей Кочеткова. Со стороны двора на уровне второго этажа находится деревянная галерея.

i Адрес: ул. Кочеткова, 8

Если пройти по Луначарского дальше, можно увидеть **бывший дом купца Гизеля** 10, в котором теперь находится сретенское отделение Сбербанка. Каменный одноэтажный дом с резными деревянными ставнями – эклектичное соединение двух стилей. Ажурные металлические водосливы сохранились с конца XIX века.

i Адрес: ул. Луначарского, 196

Следующий пункт – главный в прогулке. На другой стороне улицы расположен **Сретенский краеведческий музей** 11. Он занимает дере-



вянный двухэтажный дом, тоже памятник архитектуры.

Музей появился в 1930-х годах как школьный, а потом разросся и официально был открыт в 1947 году. В экспозиции созданы разделы «Природа», «Боевая слава сретенцев», «История города», «Сретенск купеческий», «Возрождение казачества». Уделено внимание быту русского крестьянства и жизни эвенков, есть макет русского острога и избы. В фонде более 14 тысяч единиц хранения.

i Адрес: ул. Луначарского, 213

Время работы: пн–чт, сб: 8:00–17:00, пт: 8:00–15:45. Воскресенье выходной

Неподалеку

Газимуро-Заводский краеведческий музей имени Ф. Н. Резанова 12

Одна из достопримечательностей села Газимурский Завод – краеведческий музей. Он начал свою жизнь в 50-х годах XX века, когда местные школьники отправились в первую исследовательско-краеведческую экспедицию на место Богдатского боя периода Гражданской войны. Потом были и другие: к бывшим тюрьмам Нерчинской каторги, к рудникам, к селам. По итогам набиралась неплохая коллекция фотографий, описаний, предметов быта и труда. Через 10 лет стало очевидно, что музею нужно отдельное здание.

Официально музей открылся в 1962 году. В его создании участвовали взрослые жители села, в том числе краевед

и художник, учитель рисования Феодосий Резанов, имя которого было позже присвоено учреждению. Но все помнили, что музей прежде всего школьный, поэтому через год в совете остались только учащиеся.

В 1972 году местное телевидение сделало репортаж о музее, и это дало новый толчок к развитию. Прибавилось посетителей, в том числе даже иностранных. В 1980 году он получил звание народного, а еще через 4 года стал филиалом областного краеведческого музея им. А. К. Кузнецова.

Фонд хранения – около 1500 экземпляров. В музее пара десятков разделов: археоло-

гии, палеонтологии, природы, быта, казачества, декабристов и каторжников, старинных денег и прочего. Снаружи – выставка сельскохозяйственной техники.

Адрес: с. Газимурский Завод, ул. Журавлева, 17

Время работы: пн–пт: 8:00–16:00
сб и вс выходной

Заказник «Реликтовые дубы» 13

В Газимуро-Заводском районе, который ранее входил в Нерчинской горный округ, в 2011 году создан заказник «Реликтовые дубы» между реками Газимур, Аргунь и Урюмкан у самой границы с Китаем. Его задача – сохранить уникальные

монгольские дубы. Это, к слову, единственная дубовая роща на территории Сибири.

Монгольский дуб был впервые описан именно в Приаргунье. Такие дубы не очень толсты: самые крупные в диаметре не превышают 20 см. Зато в высоту они могут вырастать до 10 м.

Вообще природа здесь разнообразна: растут орхидеи «венерины башмачки», занесенные в Красную книгу Забайкалья. Есть и другие редкости: даурская лилия, рябчик Максимовича, ландыш Кейске, касатик кроваво-красный – и еще с десятков названий.

Роща удалена от населенных пунктов: ближайšie села Будюмкан и Кактолга находится в 20–30 километрах. До них можно доехать по грунтовой дороге от села Газимурский Завод.

Первомайский историко- краеведческий музей 14

В поселке Первомайский Шилкинского района в самом центре города у сквера с памятником Ленина находится любопытный



Сретенский судостроительный завод



С конца XIX века Сретенск становится центром забайкальского пароходства. Именно через него лежала дорога на Дальний Восток, на Амур. По реке шли и грузовые, и пассажирские суда. Строительство транссибирской железной дороги до Сретенска позволило привозить туда все судовые запчасти из Центральной России, а пароходы собирать прямо на месте.

Слава судостроителей постепенно перешла к казачьему селу Кокуй, находящемуся чуть выше по реке. Здесь Шилка наиболее глубока, а береговая линия более удобна. Первая пристань была построена в 80-х годах XIX века, а вторая, которая и сейчас находится в черте Сретенского судостроительного завода, – в 1897 году. Кокуй стал центром сбора судов, а Муравьевский

краеведческий музей. Он был основан в 1973 году при школе учителем рисования Егором Коптеловым. Основу составила минералогическая коллекция местного горно-обогатительного комбината. Это – гордость музея.

Новую жизнь вдохнуло в него в 1999 году слияние с Шилкинским краеведческим музеем. Коллекция пополнилась типичными этнографическими экземплярами. Теперь здесь представлены разделы «Палеонтология», «Археология», «Этнография», «Православная Русь», «Старинные предметы быта», «Декабристы в Забайкалье», «Нумизматика».

i Адрес: пгт Первомайский, ул. Мира, 14
Время работы: пн–пт: 10:00–17:20,
перерыв с 13:00 до 14:00

Дом-музей Чернышевского

В другом районе, Александрово-Заводском, в одноименном административном центре, сохранился дом-музей писателя Николая Чернышевского. Именно здесь публицист отбывал свою ссылку в 1867–1868 годах. Одна комната рас-



сказывает о быте ссылки: кровать, полка для книг, стол, копия письма, которое Чернышевский писал своей жене Ольге Сократовне. В другой комнате – документальная экспозиция: экземпляр журнала «Современник» 1863 года, в котором был напечатан роман «Что делать?», лондонское издание 1877 года романа «Пролог», написанного в Александровском Заводе. Все это копии, хранившиеся ранее в архивах Областного краеведческого музея имени Кузнецова, Саратовского музея имени Н. Г. Чернышевского.

i Адрес: с. Александровский Завод,
улица Чернышевского, 12



Николай Гаврилович Чернышевский (1828–1889 гг.)

Русский революционер, писатель, журналист, родился в Саратове в семье священника. После обучения на историко-филологическом отделении Петербургского университета работал учителем в гимназии, а в 1853 г. переехал из Саратова в Петербург, где начал карьеру публициста. Имя Чернышевского быстро стало знаменем журнала «Современник». В 1862 году Николай Чернышевский был арестован, поводом послужило перехваченное властями письмо А. И. Герцена, в котором упоминался публицист. Следствие длилось около полутора лет, итогом стала ссылка на каторжные работы сроком на 14 лет, а затем поселение в Сибири пожизненно. Александр II уменьшил срок каторги до 7 лет, но в целом Чернышевский пробыл в тюрьме, на каторге и в ссылке свыше двадцати лет.

затон (гавань) на западе Сретенска принимал пароходы на зимовку и в ремонт.

До 1900 года в Сретенске были собраны 8 пароходов и 9 барж, а за следующие 10 лет – еще 6 барж и заднеколесный двухпалубный «Варяг» для купца Григория Мошковича. По воспоминаниям современников, пароход останавливался прямо напротив дома владельца.

Во время Русско-японской войны 1904–1905 годов к обелим пристаням в Кокуе проложили железную дорогу.

Здесь же был собран в 1907 году пароход «Муром» для амурского золотопромышленника Ивана Опарина. Он прослужил разным хозяевам до конца пароходной эпохи. В 50-е годы XX века па-

роход еще совершал регулярные рейсы между Сретенском и Горбицей. Его путь должен был завершиться в 1964 году – самый старый действующий пароход на Шилке готовился плыть на слом. Однако год спустя он был отремонтирован и служил еще 20 лет.

Строительство судов прекратилось в 1914 году и возобновилось только в 1935 м с официальным рождением Сретенского судостроительного завода. До 2002 года было построено более 900 кораблей различных классов и назначений.

В 90-х завод сильно пострадал, производство практически прекратилось или перешло на другие работы: лесозаготовки, изготовление мебели. Сегодня завод еще «держится», хотя не хватает людей и оборудования.

БОРЗЯ

город с 1950 года

- Муниципальный район:** Борзинский
- +
Координаты: 50°23′ с. ш. 116°32′ в. д.
- 🕒
Часовой пояс: UTC+9
- S²
Площадь: 8670 кв. км (площадь района)
- 👤
Население: 28 874 человек (на 1 января 2017 года)
- 📞
Телефонный код: +7 30233
- 🚶
Как добраться:
 - из Читы на поезде (8 часов 30 минут),
 - автобусе (6 часов 40 минут) или автомобиле (5 часов).



Год основания:
1899



ОЛГА МАРКОВА

Город Борзя находится на юго-востоке Забайкальского края, недалеко от границы с Монголией и Китаем. Через него проходит федеральная трасса А350 Чита – Забайкальск – граница с КНР, а также ветка Забайкальской железной дороги. Это административный центр Борзинского района, один из экономических и культурных центров области.



Что посмотреть?

Название «Борзя» появилось от бурятского слова «бооржа», которым местные жители называли расположенные в окрестностях соленые озера. До XVIII века здесь было пастбище, а затем русские поселенцы пришли на озера добывать соль. Работы велись 180 лет.

Постепенно на левом берегу реки Борзи возникло небольшое поселение: в 1891 году здесь было 4 деревенских дома и 46 бурятских юрт, в которых

проживало 226 человек. Новым толчком к развитию послужило строительство ветки Забайкальской железной дороги. Работы начались в 1898 году, а в следующем году появился пристанционный поселок.

Сначала его называли «Суворовский», так как официальное открытие пришлось на столетие со дня смерти великого полководца, однако новое имя так и не прижилось.

Долгое время здесь не было никакого производства, большинство людей были заняты

на железной дороге или занимались сельским хозяйством. В одной из железнодорожных мастерских в 1912–1913 годах работал литератор Петр Парфенов, автор гимна забайкальских и сибирских партизан «По долинам и по взгорьям».

Со временем Борзя стала крупной торговой точкой. С 1911 года здесь ежегодно проходили большие ярмарки, где продавали кожу, шерсть, мясо, здесь же был перевалочный пункт для товаров, едущих в Монголию.

Гражданская война оставила в Борзе память о себе. В 1918 году именно здесь атаман Григорий Семенов объявил себя и своих соратников – генерала Ивана Шильникова и кадета Сергея Таскина «Временным Забайкальским правительством», которое продержалось пару лет.

В 1920 году в схватках за освобождение Борзи от белогвардейцев принимал участие писатель Александр Фадеев, будущий автор романов «Разгром» и «Молодая гвардия», руководитель Союза писателей СССР в сталинские годы.

Городом Борзя стала только в 1950 году. В это время здесь уже было 7 школ, 3 детских сада и 3 клуба. В 1979 году количество жителей приблизилось к 30 000. Появились Борзинское медицинское училище (во время Великой Отечественной войны в Борзе располагалось сразу 8 военных госпиталей), детская художественная школа, краеведческий музей. Появились и предприятия: Борзинский мясокомбинат (сегодня практически не работает), Борзинский элеватор (сегодня Читинская зерновая компания) и другие.

Интересно, что Борзя является самым солнечным городом России: среднегодовое



Танк Т-34 и церковь Сергия Радонежского

число часов солнечного сияния составляет 2797 часов. Это примерно на тысячу больше, чем в Москве.

Станция Борзя, по имени которой в итоге и был назван поселок, – узловая, здесь находятся локомотивное и эксплуатационное депо. Двухэтажное здание вокзала спокойного желтого цвета построено в 1956 году, в 2012 было отремонтировано.

Прямо напротив – **памятник Героям гражданской войны** **1** с надписью: «Освободителям станции Борзя в 1920 году». За стелой и памятником прислонившегося к ней бронзового солдата – братская могила тех, кто не пережил бои с атаманом Семеновым и его временным правительством.

В небольшом сквере по соседству спрятался **Дом офицеров Борзинского гарнизона** **2**. Довоенное здание насыщенного желтого цвета сегодня заброшено: оно несколько раз переходило из рук в руки. Одно время здесь

располагался штаб 36-й общевойсковой армии, затем гарнизонный дом офицеров: тут были открыты кружки, существовала богатая библиотека, проводились новогодние утренники для детей.

В **сквере** можно найти **два памятника** **3**: мемориальный камень жертвам политических репрессий, к которому ведет заросшая дорожка, и памятник советским танкистам. Фигура танкиста стоит, приложив руку к виску в воинском приветствии. Совсем рядом, на улице Лазо, на постаменте возвышается **танк Т-34-85** **4** образца 1944 года. Он был установлен в 2006 году. До этого он стоял около военного городка Борзя-3.

На фасаде постамента Т-34 есть надпись: «Воинам 6-й гвардейской танковой армии. Живым слава. Павшим бессмертие», а на боках схематично изображен боевой путь армии с основными точками.

На углу улиц Лазо и Пушкина выстроена **церковь Сергия**



Радонежского 5 красного кирпича. Она совсем молодая, 2014 года постройки. При ней есть воскресная школа для взрослых и детей. Кроме нее, в Борзе есть лишь небольшая часовня, освященная во имя Георгия Победоносца. Она находится на входе на городское кладбище на юго-востоке города, и тоже современная. Предыдущий местный храм был разрушен в 30-е годы XX века.

i Адрес: ул. Пушкина, 3

Прогуливаясь по улице Пушкина, можно дойти до центра города. В **Доме культуры** 6 Железнодорожников сегодня расположен кинозал и концертная площадка. Это – центр культурной жизни города. Помимо этого, в ДК работает множество кружков: танцевальный, кружок вокала, игры на гитаре, обучение театрализованным навыкам и многое-многое другое.

В 2017 году, к 180-летию Российских железных дорог, на площади перед ДК установили **раритетный паровоз 1953 года** 7 выпуска – Л-2084.

i Адрес: ул. Ленина, 30

Телефон: +7 (3023) 35-36-40

Рядом – **мемориал воинской славы** 8, установленный в честь земляков, погибших в годы Великой Отечественной войны. В 2015 году он был отреставрирован: сотрудники краеведческого музея исправили ошибки в фамилиях и добавили новые имена.

Краеведческий музей

9 находится здесь же, на другой стороне улицы Пушкина. Он был создан в 1976 году

и считается одним из самых крупных в Забайкальском крае: коллекция насчитывает более 3,5 тыс экспонатов, посвященных истории и природе района. В музее представлена интересная палеонтологическая коллекция, которая начала формироваться с 70-х годов прошлого века. Основная часть экспонатов происходит из Харанорского угольного разреза. Оттуда в музей были доставлены череп шерстистого носорога, концевая часть бивня и зубы мамонта, лобная часть с остатками рогов и зубы первобытного быка. В 2006 году при музее была открыта картинная галерея с работами местных художников. При музее организовано детское краеведческое объединение «Поиск».

i Адрес: ул. Пушкина, 25

Режим работы: пн–пт: 8:00–19:00, сб–вс: 10:00–19:00

Телефон: +7 (3023) 33-20-29

Борзинское соленое озеро

Озеро, известное также как Дабасу-Нур или Соль-озеро, признано памятником природы и находится в 24 км от города Борзя. Внешне озеро напоминает поле, покрытое рваной ватой, а название скорее историческое. В XIX веке глубина водоема доходила до 4 м, а сейчас оно обмелело, так что не получится войти даже по колено. Под тонким слоем воды – метровая залежь так называемой сибирской соли, мирабилита.








В засушливое время озеро полностью пересыхает, и на мирабилитовой корке осаждается поваренная соль. Ее активно добывали в XVIII–XIX веках. Соль сметали с поверхности озера и берегов вениками, а потом продавали на ярмарках. Для того чтобы следить за выпадом соли, существовал специальный «солевой надзор». Велась и более глубокая работа: копались шурфы, чтобы отыскать соль под землей. Объем добычи доходил до 100 пудов за сезон.

Здание вокзала на станции Борзя



КРАСНОКАМЕНСК

город с 1969 года

	Муниципальный район:	Краснокаменский
	Координаты:	50°06′ с. ш. 118°02′ в. д.
	Часовой пояс:	UTC+9
	Площадь:	5410 кв. км (площадь района)
	Население:	52 811 человек (на 1 января 2017 года)
	Телефонный код:	+7 30245
	Как добраться:	из Читы на фирменном поезде Чита – Краснокаменск (13 часов), на автобусе (8 часов) или на самолете (1,5 часа)



Год основания:
1968



Краснокаменск – «урановый» город. Здесь, в предгорьях Аргунского хребта в 1963 году было найдено крупнейшее в России месторождение урана. Недалеко от места его добычи, с учетом розы ветров, был построен город для строителей и геологов. Крупнейшее предприятие города – Приаргунское производственное горно-химическое объединение имени Е. П. Славского (ППГХО). Оно занимает пятое место в мире по объему добываемого урана.



Что посмотреть?

В отличие от многих крупных городов Забайкалья, Краснокаменск не имеет богатой истории. Он возник во второй половине XX века как рабочий поселок при градообразующем предприятии. Название свое получил благодаря одной из близлежащих скал: на закате она слегка краснела. Уран – главное его богатство. Даже на гербе города рядом с солнцем и датой основания изображен атом.

В 7 км от города расположен **аэропорт** 1. В 1995 году

он был расформирован, здание аэровокзала не действует, но взлетно-посадочная полоса принимает регулярные рейсы из Читы пару раз в неделю. Полеты выполняет региональная забайкальская авиакомпания «Аэросервис».


Чтобы не заплутать в городе, нужно помнить о его особенности: он делится на районы, которые обозначаются цифрой. В табличке с номером дома первая цифра – это номер микрорайона. Например, дом 210 – это дом № 10 в микрорайоне № 2. Помимо этого, есть два района, обозна-

чаемых буквами В (Восточный) и Ц (Центральный).

Названия у улиц начали появляться только в 2010 году. Исключение – проспект Строителей, самая первая улица города. Поселиться можно на ней, в гостинице «Центральная».

Адрес: пр-кт Строителей, 13/1

Все основные достопримечательности расположены вдоль соседнего проспекта – имени Покровского. На пересечении двух проспектов рядом с Краснокаменским горнопромышленным техникумом установлен



Дворец культуры «Даурия»

Памятник живым и павшим сыновьям России ②, с другой – **спорткомплекс «Аргунь»** ③. Возле него другой военный памятник – **танк Т-34** ④, поставленный здесь в 1980 году как мемориал воинам-забайкальцам, погибшим в годы Великой Отечественной войны.

Если оставить «Аргунь» за спиной и двигаться от проспекта Строителей, впереди будет **памятник «Краснокаменцам-первопроходцам»** ⑤. Это композиция из природного камня авторства архитектора Юрия Чупина. Здесь неслучайно не высечено никакой фигуры: чистый камень, чистая порода, которая дает



жизнь и энергию всему городу до сих пор.

Далее по ходу движения слева – **Дворец культуры «Даурия»** ⑥. Это центр культурной жизни Краснокаменска: здесь проходят концерты, представления, фестивали, игры КВН. Концертный зал рассчитан на 648 мест. Действует несколько кружков и творческих студий. В 2014 году оборудован 3D-кинотеатр.

В этом же здании с 2018 года располагается **Минералогический и палеонтологический музей имени Б.Н. Хоментовского** ⑦. Он возник в 1969 году на базе небольшой коллекции минералов, собранной энтузиастами-геологами. Но официальное открытие состоялось гораздо позже, в 2003 году. Назван он в честь первого главного геолога ППГХО Бориса Хоментовского.

Фонд музея насчитывает более 1500 экспонатов. В экспозицию входят несколько коллекций минералов, среди которых очень редкие: белый нефрит, чароит, розовый и малиновый турмалины, огненный опал, малахит. Интересно палеонтологическая

экспозиция, в которую входят фрагменты костей, зубов, черепов мамонта и шерстистого носорога, отпечатки древних растений и моллюсков в песчанике и аргиллитах, орудия труда и охоты древнего человека. Все это было найдено геологами и строителями во время горных и строительных работ.


Адрес: пр-кт Покровского, 7

Чуть дальше – **памятник «Паровоз»** ⑧. В 1944 году он прибыл из Америки в качестве помощи союзникам, а после войны служил парогенератором на Краснокаменском заводе железобетонных изделий.

Впереди – **парк имени С. С. Покровского** ⑨. Сталь Сергеевич Покровский в 1968 году стал первым директором Приаргунского производственного горно-химического объединения (ППГХО) — градообразующего предприятия города.

Все, что связано с жизнью и работой этого почетного гражданина Краснокаменска, тщательно оберегается: на его доме и на работе имеются мемориальные доски, а в 2013 году к 45-летию ППГХО на стене «Даурии» был нарисован его портрет. Авторами стали победители молодежного конкурса художественных работ в стиле граффити ARTline-2013.

Напротив, на углу проспектов Покровского и Шахтеров построен краснокирпичный **храм Спаса Нерукотворного** ⑩. Семиглавая церковь была возведена в 2005 году по проекту священника Владимира Ковалева из якутского города



Нерюнгри. Храм получился очень величественным, особенно красиво он смотрится в вечернее время и на рассвете.

Если обойти его и пройти позади администрации города и ЗАГСа, рядом со зданием суда можно увидеть любопытный **памятник «Геологам-работягам»** ¹¹. Это настоящая самоходная буровая установка глубинного поиска СГУП-10. До 1975 года ее использовали «в поле» для работы.


При желании минут за 20 можно дойти до еще одного интересного памятника. Это **«Монгольские сурки»** ¹², сделанные из металла. На постаменте стоят два сурка-тарбагана, давние жители забайкальских степей. Один из них выполнен

в образе шахтера, он держит лопату. Второй сурок держит в лапках лук и стрелу – дань монгольским лучникам, кочевавшим по этим землям много веков назад.

i Адрес: сквер за домом 36ц



УРАН



Открытие радиоактивных свойств урана изменило ход мировой истории. Создание ядерного оружия и атомных электростанций вывело человечество на новый этап развития.








Уран – один из наиболее тяжелых элементов, встречающихся в природе. В чистом виде металл очень плотный, но пластичный и ковкий.

Металлический уран и его соединения используются в основном в качестве топлива в ядерных реакторах. Малообогащенная смесь изотопов урана применяется в стационарных реакторах атомных электростанций. Продукт высокой степени обогащения – в ядерных реакторах на быстрых нейтронах. Изотоп ^{235}U является источником ядерной энергии в ядерном оружии, ^{238}U служит источником вторичного ядерного горючего – плутония.

Крупнейшие запасы урана имеют: Австралия, Казахстан (первое место в мире по добыче) и Россия. По оценке 2015 года, в месторождениях России содержится около 507 800 тонн запасов урана (9% мировых запасов).

ЗАБАЙКАЛЬСК

пгт с 1954 года

	Муниципальный район:	Забайкальский
	Координаты:	49°39′05″ с. ш. 117°19′37″ в. д.
	Часовой пояс:	UTC+9
	Площадь:	5253,6 кв. км (площадь района)
	Население:	13 141 человек (на 1 января 2017 года)
	Телефонный код:	+7 30251
	Как добраться:	из Читы на фирменном поезде Чита – Маньчжурия (12 часов), на автобусе (8 часов 30 минут) или автомобиле (8 часов 30 минут).



Год основания:
1904



ЕВГЕНИЙ СПАЧИНЦЕВ

Забайкальск – поселок городского типа, административный центр Забайкальского района Забайкальского края. Расположен в российском приграничье, в 46,6 км к юго-востоку от границы с Монголией, в 120 м от границы с Китайской Народной Республикой.



Что посмотреть?

Поселок городского типа Забайкальск находится на границе с Китайской Народной Республикой и является одним из крупных перевалочных пунктов в международной торговле между странами.

Он был основан в 1900 году как железнодорожный разъезд №86 Китайско-Восточной железной дороги и так и назывался до 1929 года, пока пра-

витель Маньчжурии Чжан Сюэлян не попытался захватить КВЖД. Красная армия разгромила соперника, а после подписания Хабаровского протокола станция получила новое имя – Отпор.

Статус села ей достался только в 1952 году, но уже через 2 года она стала поселком городского типа. В 1958 году по специальной просьбе Китая Отпор был переименован в куда более нейтральный по названию Забайкальск.

Сегодня на железнодорожной станции находится российский пограничный пункт пропуска. Всего через пару сотен метров – уже китайский город Маньчжурия. От станции отлично видна огромная серая арка ворот, которая в ночное время переливается огнями.

Поселок выполняет транзитную функцию, и достопримечательностей здесь практически нет, но если есть время – можно немного прогуляться.

Вокзал ❶ Забайкальска – это сердце поселения. Вокзал постоянно модернизируется, ведь он несет большую нагрузку. В 2008 году здесь открылся обновленный терминал по перегрузке контейнеров со стандартноколейных платформ на ширококолейные: в России и Китае железнодорожные колеи разной ширины. Это, кстати, основная причина долгого прохождения границы.

Терминал способен обрабатывать и перегружать до 600 вагонов в сутки. Его пропускная способность – свыше 470 тысяч контейнеров в год.

Адрес: ул. Железнодорожная, 1

Повернув налево от здания вокзала, можно прийти до благоустроенного **сквера** рядом с **памятником**

«Алеша» ❷, посвященным погибшим в Гражданской и Великой Отечественной войнах. Фигура солдата была установлена в 70-х годах XX века, а в 2015 году отреставрирована.

Напротив, через дорогу – **ДК «Забайкальское»** ❸, центр культурной и творческой жизни. Здесь действуют хореографическая студия, спортивный клуб, студия ИЗО, есть танцевальные кружки. Проводятся небольшие концерты, конкурсы и фестивали и распродажи.

Налево по Красноармейской улице можно увидеть православный храм довольно необычной архитектуры, похожей на арабскую. Это **церковь Воскресения Господня** ❹ Нерчинской епархии. Трехэтажное

побеленное здание спереди – это ее колокольня. Интересно, что у колокольни нет купола наверху, при этом она является центральным входом в храм.

Адрес: между домами 30 и 32

Настоящий раритет можно обнаружить далее по улице на стене дома № 31: деревянный номерной знак времен СССР – круглый, с гербом Советского Союза, похожий на монету 1954 года.

Через улицу – **городской парк** ❺. Внутри – памятники участникам войн и конфликтов: танк Т-34, бюст красноармейцу Петру Ведерникову

В советском здании рядом с парком располагается **администрация поселка** ❻. Перед входом установлен **памятник Ленину** ❼.

Ворота в Китай

Маньчжурия – это историческая область на северо-востоке Китая. В разные годы в нее входили разные земли, некоторые в XIX веке отошли к России по Айгунскому договору (1858) и Пекинскому трактату (1860).

Название пошло от народа маньчжуров. Именно он был родоначальником китайской империи Цин, Китай был присоединен к Маньчжурии, а не наоборот. Маньчжуры бдительно

охраняли чистоту своих земель и своего этноса от китайского влияния: в середине XVII века между землями двух народов были вырыты рвы и насыпаны валы, посаженные ивовыми деревьями, чтобы не дать китайцам проникнуть на историческую территорию Маньчжурии. Эту Ивовую изгородь убрали только в XIX веке после потери областью значительной части земель.

В 1949 году был образован район Внутренняя Монголия, Маньчжурией стал называться город в составе аймака Хуна. Сегодня это городской уезд – что-то между городом и областью: помимо собственно городской черты в него включены сельские территории.

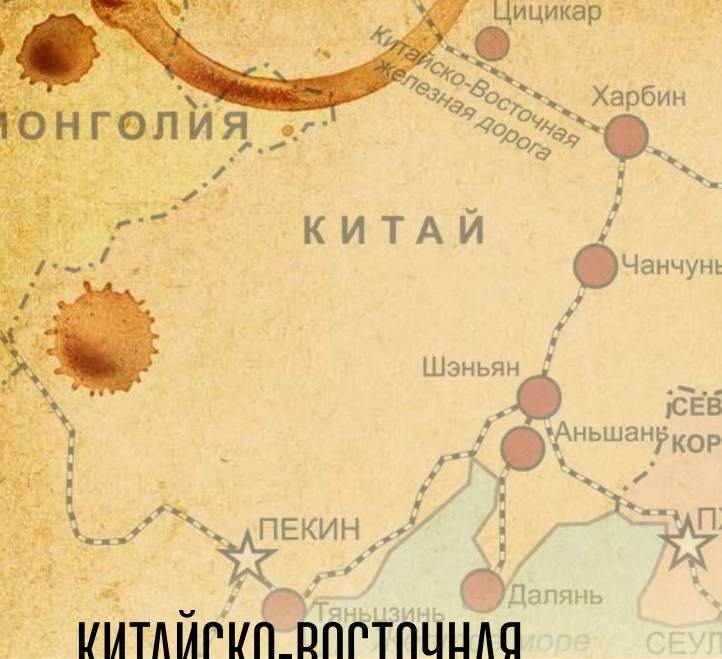
Сами китайцы называют его Маньчжоули, и это самый большой сухопутный порт Китая. В Забайкальске имеется два пункта пропуска: автомобильный и железнодорожный.

Через Маньчжурию проходят грузовые и пассажирские поезда среднего и дальнего следования, в том числе из Москвы в Пекин. В 2004 году в Маньчжурии был построен аэропорт, через 5 лет он получил статус международного. Из Забайкальска в Маньчжурию и обратно регулярно, по несколько раз в день, курсируют рейсовые автобусы.

В городе проживает более 250 тысяч человек.



ЕВГЕНИЙ ЕТАЛИНЦЕВ



КИТАЙСКО-ВОСТОЧНАЯ ЖЕЛЕЗНАЯ ДОРОГА

«Я не хочу брать себе Корею, но не могу допустить, чтобы японцы там прочно обосновались», – писал в 1901 году император Николай II своему другу принцу Генриху Прусскому. За несколько лет до этого с целью усиления позиции России в Азии началось строительство Китайско-Восточной железной дороги (КВЖД). Фактически она была южным ответвлением от Транссиба – временной дорогой, призванной обеспечить оперативную переброску войск и продовольствия к Тихому океану в случае войны с Японией. КВЖД проходила через территорию Маньчжурии и рассматривалась также в качестве важного фактора для мирного присоединения ее земель к империи. Неудачная война со Страной восходящего солнца свела эти планы на нет.

Маршрут проходил через территорию Маньчжурии и соединял Читу с Владивостоком и Порт-Артуром

На маршруте построено свыше **1400 различных сооружений**, среди них – **912 металлических мостов, 258 каменных арочных мостов, 9 тоннелей**

Хинганский тоннель был вторым по длине в Российской империи – около

3000 м

Стоимость 1 версты КВЖД составила **152 000 Р**

СТОИМОСТЬ ПРОЕКТА ПРЕВЫСИЛА

350 000 000 Р

ны и типа Маньчжурии.

- **1897 год:** официальное начало строительства КВЖД
- **1898 год:** на маршруте КВЖД основан город Харбин, в котором сегодня проживает свыше 10 миллионов человек
- **1901 год:** на отдельных участках открыто рабочее движение поездов
- **1903 год:** КВЖД введена в постоянную эксплуатацию
- **1905 год:** по итогам Русско-японской войны южный участок КВЖД переходит к Японии
- **1924 год:** КВЖД переходит под совместное управление СССР и Китая
- **1929 год:** вооруженный конфликт между Китаем и СССР, гоминдановский военачальник Чжан Сюэлянь захватывает КВЖД. В том же году подписан Хабаровский протокол, восстановивший статус-кво
- **1931 год:** вторжение Японии в Маньчжурию, нормальная работа КВЖД остановилась
- **1950 год:** СССР подписывает договор о дружбе, союзе и взаимопомощи с новым государством – Китайской Народной Республикой, а также передает железную дорогу под управление китайцам
- **1953 год:** магистраль получает новое название – Харбинская железная дорога

ПРОМЫШЛЕННЫЙ ЮГ

Перспективы горнорудной отрасли на юге Забайкалья



Забайкальский край – регион с долгой горнорудной историей. Именно здесь было добыто первое в стране серебро, а еще в XVIII веке налажена добыча полезных ископаемых: железных руд, камнесамоцветного сырья, а затем и олова, золота, урана, вольфрама, молибдена, тантала, висмута. После того как в XX веке в регионе начались крупномасштабные геологические исследования, Забайкалье стало крупнейшим минерально-сырьевым центром России. В XXI веке край продолжает привлекать внимание российских и иностранных инвесторов главным образом благодаря богатству своих природных ресурсов.

После вхождения Забайкальского края в Дальневосточный федеральный округ в ноябре 2018 года, власти обратили особое внимание на режимы TOP – территории опережающего развития. В марте 2019 года забайкальское правительство одобрило 15 проектов TOP, которые могут принести краю дополнительные 7,2 тысячи рабочих мест и более 100 миллиардов рублей инвестиций. Кроме того, все одобренные проекты обеспечат необходимой инфраструктурой, на ее создание из федерального бюджета уже выделили 1,2 миллиарда рублей. В то же время, по словам главы Забайкальского края Александра Осипова, налоговые поступления и взносы от 15 новых резидентов TOP принесут краю за 10 лет 31,1 миллиарда рублей.

Одним из первых в рамках ТОР «Забайкалье» планируется реализовать проект Нойон-Тологойского месторождения полиметаллических руд в Александрово-Заводском районе на юге края. Производиться на нем главным образом будут свинцовый и цинковый концентраты. На территории месторождения уже построен горно-обогатительный комбинат мощностью до одного миллиона тонн руды в год, а к 2024 году мощность планируется увеличить вдвое.

Так, процесс создания территорий опережающего развития в Забайкалье стартовал в уже привычном для Дальнего Востока ключе. Идет подбор больших и малых проектов, называются крупные суммы инвестиций.

Первая в Забайкалье ТОР появилась в Краснокаменске еще летом 2016 года. На промышленную зону возлагаются большие надежды. Город Краснокаменск совсем молодой, его основали около полувека назад как поселок на месте уранового месторождения Красный Камень. Город отстраивался под нужды стратегического предприятия – Приаргунского производственного горно-химического объединения (ППГХО). В 2006 году предприятие реконструировали и модернизировали, а спустя год построили новый сернокислотный завод производительностью 180 тысяч тонн в год. С 2012 года ППГХО ежегодно выполняет план по добыче и выпуску урана, а в 2017 году, спустя год после создания ТОР, началось строительство нового рудника №6. Он необходим для освоения двух новых урановых месторождений – Аргунского и Жерловского. Их запасы оценивают в 38 тысяч тонн урана. На их строительство в конце 2018 года правительство РФ направило 958,6 миллион рублей. По плану, рудник начнет работать к 2023 году. Его запуск позволит ППГХО добывать уран еще долгие годы, а также создаст дополнительные 900 рабочих мест.

В то же время предприятие реализует и социальные проекты. В 2017 году была построена автомобильная дорога Краснокаменск-Мациевская протяженностью 78 км. Дорога должна способствовать экономическому развитию и улучшению жизни в южных районах края.



Дорога стала подъездом к федеральной трассе А350 Чита–Забайкальск–граница с КНР и обеспечила Краснокаменск автотранспортной связью с другими районами.

К 2018 году на базе средней школы №1 в Краснокаменске открылись два кадетских класса, была реконструирована одна из главных площадей города – «Даурия», а также был отремонтирован детский оздоровительный лагерь «Спутник», находящийся недалеко от Читы на реке Никишиха. Кроме того, в восьми микрорайонах города установили спортивные тренажеры, а в доме культуры «Даурия» появились минералогический и палеонтологический музеи имени Б. Н. Хоментовского.

Другое перспективное предприятие на юге края – Быстринское полиметаллическое месторождение, принадлежащее «Норникелю», мощностью 10 миллионов тонн руды в год. Основными инвесторами проекта, помимо «Норильского никеля», выступают инвестиционный фонд CIS Natural Resources Fund (36,6 % акций) и консорциум китайских инвесторов Highland Fund (13,3 % акций).

Горно-обогатительный комбинат запустили в 2017 году (в 500 километрах от Читы в Газимуро-Заводском районе), и с тех пор он постепенно выходит на проектную мощность. По итогам 2018 года производство меди достигло 18 тысяч тонн, в 2019 году ожидается уже 40–46 тысяч тонн. К 2021 году ГОК будет ежегодно производить около 3 миллионов тонн магниевого концентрата, 260 тысяч тонн медного концентрата (их будут сбывать в Россию, Китай, в перспективе – в Японию и Южную Корею) и 9,5 миллиона тройских унций золота.

Запуск горно-обогатительного комбината такой мощности станет настоящим локомотивом развития края. Еще до начала строительства инвесторы построили железную дорогу от станции Борзя до поселка Газимурский Завод рядом с месторождением. Кроме того, в обслуживании предприятия задействован малый и средний бизнес края: «Норникель» работает над привлечением аутсорсеров для обеспечения питания, медицинского обслуживания, стирки и уборки, обеспечения горюче-смазочных материалов, ведения буровзрывных работ, эксплоразведки, обслуживания автодорожной и железнодорожной инфраструктуры, сервиса транспорта.

В целом, Быстринский ГОК – хороший пример развития горнодобывающей отрасли в крае и импульс для улучшения инвестиционного климата в регионе. Он также является основным месторождением на юго-востоке Забайкалья. Всего ресурсы этой территории оцениваются в 1,6 тысячи тонн золота, около 600 тысяч тонн свинца, 400 тысяч тонн цинка, более 11 миллионов тонн меди, 700 тысяч тонн молибдена и 500 миллионов тонн железа.

Входжение в ДФО должно ускорить развитие самых крупных сырьевых проектов, реализации которых в регионе ждали очень долго. Перспективы для развития края, особенно горнорудной промышленности, за последние годы стали более явными, а реализация проектов обеспечит будущий экономический рост одного из богатейших регионов России.



БЫСТРИНСКИЙ ГОК

ПРОЕКТНАЯ МОЩНОСТЬ
КОМБИНАТА СОСТАВЛЯЕТ

10 МЛН Т РУДЫ
В ГОД



МИА «РОССИЯ СЕГОДНЯ»

Быстринский горно-обогатительный комбинат (построен компанией «Норникель») обогащает руду Быстринского месторождения золота, меди и железа. Предприятие запущено в 2017 году. Месторождение Быстринское разрабатывается открытым способом. Оработка ведется на двух карьерах – Верхне-Ильдиканском, Быстринском-2. Еще два карьера – Медный чайник и Южно-Родственный – будут введены в 2030 году.



Выход комбината на проектную мощность запланирован на

2021 г.

Балансовые запасы месторождения (по категориям В + С1 + С2):

РУДА:

333

МЛН Т

FE:

76

МЛН Т

CU:

2,27

МЛН Т

AU:

9 265

ТЫС. ТР. УН.

AG:

39 763

ТЫС. ТР. УН.



Рынки сбыта для магнетитового и медного концентрата – **Россия и КНР**, а также потенциально – **Япония и Южная Корея**.



ТАСС

«Норникель» также имеет лицензии на геологоразведку прилегающих к месторождению площадей: Быстринско-Ширинского месторождения, Западно-Шахтаминской и Центрально-Шахтаминской площади.





ЗАПАД



ЕВГЕНИЙ СПАЧИНСКИЙ

МЕСТО ДЛЯ СИЛЬНЫХ ДУХОМ

Дремучая тайга на границе с Монголией. Почти нет дорог, единственная крупная магистраль – Транссиб. На огромной территории всего один небольшой город, а сел и поселков – и двух десятков едва наберется... Эти места издавна принимают лишь сильных духом – казаков, старообрядцев, декабристов. Только они, несмотря на все лишения и невзгоды, смогли полюбить этот край и сделать его своим домом.

Западная часть Забайкальского края и сегодня заселена и освоена очень слабо. Природа здесь действительно в точности такая же, как до прихода человека. Никакие промышленные производства не загрязнили чистейшие реки и высокогорные озера, они по-прежнему богаты рыбой. Бесконечные сопки не изуродованы карьерами и автодорогами, и первозданную тишину нарушают лишь крики птиц. С величественных скал спадают шумные водопады, переливисто журчат ручьи. Непуганые звери в сплошных кедрачах наблюдают за гостями с интересом, а не со страхом. Земля укрыта плотным ковром из ягод и грибов.

Это настоящий рай для тех, кто мечтает отдохнуть вдали от шумных мегаполисов. Сплываться по горным речкам с каскадами живописных порогов. Почувствовать себя первопроходцем, гуляя по глухой тайге. Покорить неприступные скалы и полюбоваться



бескрайними панорамами, открывающимися с вершин. Порыбачить и своими руками собрать свежий урожай кедровых орехов. Понаблюдать за животными и птицами, которые еще не научились спасаться бегством при виде человека.

Однако сюда приезжают не только ради единения с природой и прогулок на свежем воздухе. Здесь находится один из главных центров притяжения для буддистов – крошечное село Бурсомон, где построен Дворец Золотого Ганджура. Ганджур – это священный текст, первая часть буддистского канона. Под сводами дворца в Бурсомоне хранится поистине бесценное сокровище – экземпляр Ганджура, напечатанный в Тибете с матриц, которые, по преданию, вырезал сам Будда Шакьямуни вместе со своими учениками. Больше на всей территории России нет ни одного Ганджура, в котором все 108 томов были бы напечатаны с оригинальных табличек из Лхасы. Стоит ли удивляться, что поток паломников в затерянное в глуши забайкальское село не иссякает никогда. Чтобы увидеть уникальный артефакт, в Бурсомонский дуган постоянно приезжают и ученые – из Читы, Улан-Удэ, Москвы и Санкт-Петербурга. И даже тем, кто не изучает историю буддизма и не является адептом учения Будды, стоит побывать в Бурсомоне, чтобы послушать увлекательные рассказы местных старожилов о том, как священная книга попала в забайкальское село. Путь тибетского Ганджура в Забайкалье был наполнен приключениями.

Немногие упускают возможность отправиться и в Ламский городок – овеянное легендами скопление живописных скал на территории национального парка «Чикой». Многие верят, что именно здесь открываются врата в сказочную страну Шамбалу, где нет



ни болезней, ни смерти. С давних времен ламы Семиозерья проводили среди сказочных каменных изваяний сакральные обряды и предавались медитации.

Православные паломники мечтают посетить другую святыню этого края – Забайкальский Афон, как часто называют Иоанно-Предтеченский монастырь. Эта обитель стала центром распространения православия в Забайкалье, и ее роль в миссионерской деятельности сложно переоценить. Даже в атеистические советские времена местные жители не прекращали крестные ходы к стенам монастыря. А сегодня разрушенный век назад форпост православия на самой границе с Монголией вновь начинают восстанавливать.

Те, кому интересна история православия, могут посетить Красночикоийский район, где сформировалась и сохранилась до наших дней уникальная культура «семейских» старообрядцев. Насильно переселенные в Забайкалье по указу императрицы Екатерины II, они не утратили, а сохранили и преумножили наследие предков. Они не ассимилировались, а отвоевали свое собственное значимое место на новых землях, подняв на новый уровень культуру земледелия и ведения хозяйства. Сегодня с самобытной культурой семейских можно познакомиться только в этих местах. А уникальная этнографическая группа – семейские старожилы Забайкалья – находится под охраной ЮНЕСКО.

В районном центре, селе Красный Чикой, открыт музей, где можно многое узнать о том, как семейские жили, работали, какие ценности почитали. А в любом из окрестных сел можно услышать песни семейских – вековые фольклорные традиции здесь живут по сей день. Поэтому Красночикоийский район славится на все

Забайкалье как песенный край, а в селе Красный Чикой ежегодно проводится фестиваль «Семейская круговая».

Туристы, увлеченные историей, могут посетить еще одно уникальное место – устье реки Менза. Российские археологи ведут здесь раскопки, к которым приковано внимание коллег со всего мира. За два десятка лет удалось открыть крупнейший в регионе палеолитический комплекс стоянок древних людей. Каждый год работы археологические экспедиции на Усть-Мензе приносят новые открытия, способные изменить представление о становлении современного человека и об этапах его расселения по планете.

Те, кому больше интересна не древняя, а новая история, приезжают в Забайкалье, чтобы совершить паломничество иного рода – по местам, связанным с декабристами. Участники восстания на Сенатской площади отбывали девять лет каторги на Петровском заводе. Сюда, в глухомань, приехали и жены декабристов, решившие разделить с мужьями все тяготы судьбы каторжан. И сегодня город Петровск-Забайкальский превратился в своего рода музей под открытым небом, где за каждым поворотом ждет очередная достопримечательность. По количеству памятных мест, связанных с декабристами, небольшой забайкальский город уступает лишь Санкт-Петербургу.

Еще одна туристическая Мекка – озеро Арей, расположенное в Улетовском районе более чем в 200 км от Читы, где можно исцелиться от многих болезней. По числу древних легенд, рассказывающих об истории его целебных вод, Арей может сравниться разве что с Ламским городком. Чингисхан и его воины, древние шаманы и сказочные водопады – какие только истории не придумали люди, чтобы объяснить один простой факт: озеро Арей действительно бесценный подарок, который сделала людям природа. Как, впрочем, и весь этот невероятно богатый и прекрасный край.



Семейские старообрядцы бережно хранят свою культуру



ВИКТОР ЯШНОВ, СОХОНДИНСКИЙ ЗАПОВЕДНИК

ЗАПАД

Крупный план



Населенные пункты:



Административно-территориальные единицы:



Реки:



Часовой пояс:



Автодороги:

с. Улеты, г. Хилок, г. Петровск-Забайкальский, с. Красный Чикой

Улетовский, Хилокский, Петровск-Забайкальский, Красночикийский районы

р. Хилок, р. Ингода, р. Чикой, р. Менза

MSK+6 (UTC+9)

■ Р258 «Байкал» Иркутск – Улан-Удэ – Чита

■ Р425 Петровск-Забайкальский – Малета – Красный Чикой – Ямаровка



Климат:

резко континентальный



Средние температуры



ЗИМА

-16...-20 °C



ВЕСНА

-16...+5 °C



ЛЕТО

+19...+22 °C



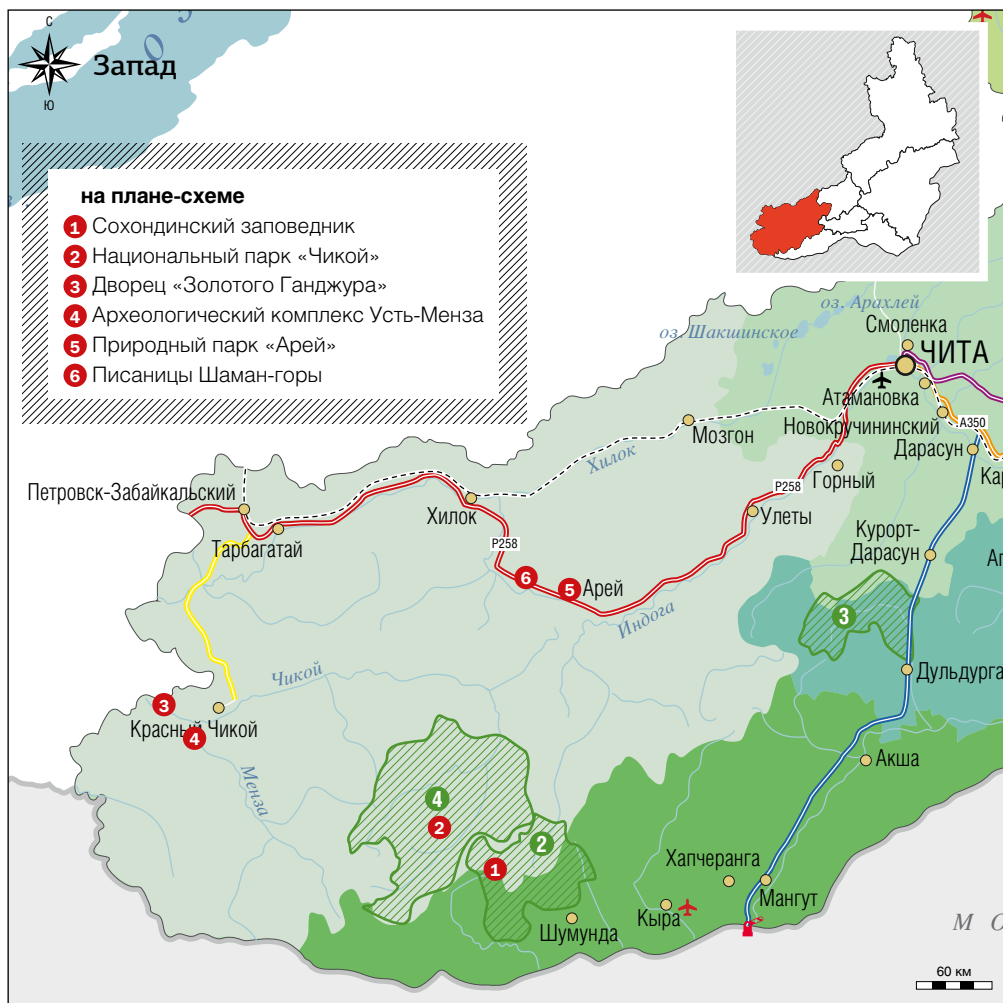
ОСЕНЬ

+7...-15 °C

5 фактов

- 1 Первый исследователем гольца Сохондо был Никита Соколов, выдающийся ученик крупнейшего ученого П. С. Палласа. В августе 1772 года он совершил восхождение на гольц Сохондо, где собрал уникальный гербарий высокогорных растений. Гербарий оказался настолько ценным, что позднее даже попал в Британский музей в Лондоне.
- 2 Белые журавли стерхи гнездятся только на территории России. Встретить эту редкую птицу очень сложно, но на территории Сохондинского заповедника это вполне реально. Узнать стерха очень просто по красному клюву и яркой коже вокруг глаз.
- 3 Бурсомонский дацан имеет широкую известность благодаря хранящемуся в нем Ганджуру – собранию из 108 священных книг, отпечатанных с деревянных матриц, вырезанных самим Буддой Шакьямуни и его учениками.
- 4 В водах озера Арей растет «картошка». Так называют колонии обитающей в водоеме водоросли носток. Они образуют скопления в виде небольших шариков и содержат большое количество питательных элементов.
- 5 Археологические раскопки в устье реки Менза регулярно радуют ученых уникальными находками. Обнаруженные здесь захоронения имеют возраст около 10 тысяч лет и считаются наиболее древними из обнаруженных в Забайкалье.







**НЕПОДАЛЕКУ ОТ СОХОНДИНСКОГО
ЗАПОВЕДНИКА РАСПОЛОЖЕНО СЕЛО КЫРА,
ГДЕ СОХРАНИЛИСЬ ДРЕВНИЕ ЗАХОРОНЕНИЯ
СКИФОВ-САРМАТОВ**

Что посмотреть?

Сохондинский заповедник 1

Голец Сохондо, расположенный на юге Забайкальского края, вблизи границы с Монголией, всегда притягивал к себе ученых своей загадочностью и красотой. Первым человеком, взобравшимся на голец с научными целями, был член экспедиции П. С. Палласа Никита Соколов. Собранный в ходе экспедиции материал оказался настолько важным и интересным, что коллекция растений позже попала даже в Британский музей в Лондоне. Чтобы сохранить природу этих мест в первозданном виде, здесь, на Хэнтэй-Чикойском нагорье, в 1973 году, был создан Сохондинский государственный запо-

ведник. С тех пор голец Сохондо находится в центре этого заповедника.

Заповедные земли примечательны не только целой коллекцией гольцов. Здесь проходит мировой водораздел: отсюда берут свое начало реки, принадлежащие бассейнам разных океанов – Тихого и Северного



Ледовитого. Истоки многих рек заповедника берут свое начало с гольцов, где, как правило, находятся ледниковые озера; и самое известное из них – Букукунское. Кристально чистое озеро на высоте почти двух километров над уровнем моря стало визитной карточкой заповедника. И знаменито оно не только своей суровой красотой, здесь находится замкнутая популяция озерного ленка. Ниже по реке Букукун, вытекающей с этого озера, обитает обычный речной ленок, но между озером и рекой есть естественное препятствие в виде сплошного курумника. Здесь река бежит под камнями, мешая рыбам попасть в озеро или выйти из него.

Немало озер в заповеднике являются моренными, т. е. они находятся во впадинах, про-



ВИКТОР ЯШНОВ, СОХОУДИНСКИЙ ЗАПОВЕДНИК

В начале лета в заповеднике особенно красиво

паханных когда-то огромными ледниками. Одно из них – таежное озеро Угдыри. Оно знаменито тем, что летом сюда почти ежедневно приходят огромные сохатые. Они заходят вглубь озера и стараются достать рогами с его дна водоросли, которые для них являются деликатесом, скрашивающим обычную будничную еду. В своем стремлении

полакомиться сочной водной растительностью они иногда погружаются в воду с головой, пытаясь подцепить пучки водорослей рогами. На берегах озера весной можно наблюдать ток каменного глухаря и иногда белой куропатки. Птицы охотно здесь бывают, питаясь морошкой и клюквой, которые растут у этого озера в достаточном количестве.



Лилия кудреватая

Этот красивейший цветок в народе имеет множество названий: царские кудри, сардана, бадун, но наиболее популярное имя – саранка. Издавна лилия кудреватая применяется как лекарственное растение в народной медицине Китая, Тибета, Монголии, Бурятии, Якутии, Сибири и Дальнего Востока.

Цветок использовали как приправу к пище, делали настойки и компрессы, употребляли в пищу луковицы растения. В связи с такой популярностью сегодня этот красивейший цветок встречается нечасто, и в ряде регионов внесен в Красную книгу.



ВИКТОР ЯШНОВ, СОХОУДИНСКИЙ ЗАПОВЕДНИК

СОХОНДИНСКИЙ ЗАПОВЕДНИК

Сохондинский государственный природный биосферный заповедник был создан в 1973 году, статус биосферного получил в 1985 году. Горный массив Сохондо протянулся по периферии Хэнтэй-Чикойского нагорья с юго-запада на северо-восток почти на 20 км при ширине до 14 км. Голец имеет две вершины – Большой Сохондо высотой 2505 м над уровнем моря и Малый (2404 м), перевал между ними расположен на высоте 2000 м. Голец Сохондо представляет собой древний вулкан.


210 988 га

СОСТАВЛЯЕТ ПЛОЩАДЬ
ЗАПОВЕДНИКА

67 ВИДОВ
МЛЕКОПИТАЮЩИХ

255 ВИДОВ ПТИЦ
И ОБИТАЕТ В ЗАПОВЕДНИКЕ
И ПРИЛЕГАЮЩИХ ТЕРРИТОРИЯХ

БОЛЕЕ **1000**
ВИДОВ НАСЧИТЫВАЕТ ФЛОРА
СОСУДИСТЫХ РАСТЕНИЙ



Кто: **Бурый медведь**

Где увидеть: Повсеместно на территории заповедника

Описание: Самый крупный хищник, хозяин забайкальской тайги на самом деле всеяден, а большую часть его рациона, почти 75 %, составляет растительная пища.



Кто: **Утка-мандаринка**

Где увидеть: Побережья озер и рек

Описание: Самца утки-мандаринки легко узнать по яркому и необычному оперению.

■ **Занесена в Красную книгу РФ**



Кто: **Стерх**

Где увидеть: Гнездится исключительно на территории России

Описание: Отличить этого крупного журавля можно по ярко-красному кожистому пятну около глаз и белому оперению.


■ **Занесен в Красную книгу РФ**

Кто: **Красный волк**

Где увидеть: Практически не встречается

Описание: Крупный хищник, достигающий 110 см в длину при весе до 21 кг. В его облике сочетаются черты волка, лисицы и шакала. От обыкновенного волка отличается окраской, пушистой шерстью и более длинным хвостом, почти достигающим земли.

■ **Занесен в Красную книгу РФ**



Кто: **Даурский еж**

Где увидеть: Стелы и лесостелы Забайкалья

Описание: Иглы на спине даурского ежа направлены назад, поэтому он не такой колючий, как его родственники.

■ **Занесен в Красную книгу РФ**

Кто: **Лось**

Где увидеть: моренное озеро Угдыри

Описание: Самый крупный представитель семейства оленевых достигает 3 м в длину, 2,3 м в высоту в холке, а его вес может доходить до 655 кг.

ПАМЯТКА ТУРИСТУ

Значительная часть Забайкальского края – малонаселенные районы, в которых человек остается один на один с природой. Отправляясь в путешествие по диким местам, стоит серьезно отнестись к вопросам подготовки: взять необходимое снаряжение, продумать маршрут и постараться максимально себя обезопасить.



Заранее продумайте маршрут: важно уметь ориентироваться на местности, понимать, какие преграды могут встретиться на пути.



Возьмите с собой спутниковый телефон и проинформируйте друзей о том, куда именно вы направляетесь.



Вода в горных реках холодная даже летом. Чтобы избежать переохлаждения, не стоит купаться слишком долго. Не пытайтесь переходить вброд широкие реки.



Не готовьте еду из продуктов, которые вам неизвестны. Это касается грибов, трав, орехов, ягод.



Если вы собираетесь в поход, лучше заранее поставить прививку от клещевого энцефалита и проявлять осторожность.



Будьте аккуратны при встрече с дикими животными. Не тревожьте их и не подходите близко.



Если во время путешествия по тайге вы заночевали в охотничьем зимовье, не забудьте оставить перед уходом небольшой запас сухих дров, спичек и соли. Это жизненно важная охотничья традиция.

ЧТО НЕОБХОДИМО ВЗЯТЬ С СОБОЙ В ПУТЕШЕСТВИЕ ПО ЗАБАЙКАЛЬЮ?

- ✓ Удобные ботинки и сменную обувь
- ✓ Флисовую и водоотталкивающую куртку
- ✓ Шапку или кепку
- ✓ Термобелье
- ✓ Купальные принадлежности
- ✓ Солнцезащитные очки и крем
- ✓ Репеллент от комаров и клещей
- ✓ Специфические медицинские препараты, которыми вы пользуетесь
- ✓ Фотоаппарат, видеокамеру

Но все же главная достопримечательность заповедника – это сам голец Сохондо, величайший здесь горный массив шириной свыше 14 км и длиной более 20 км. Две его основных вершины – Большой Сохондо и Малый Сохондо высотой почти в 2,5 км над уровнем моря. Чтобы подняться на голец, нужно преодолеть шесть террас из каменных глыб, которые чередуются с участками тундры и невероятно красочными альпийскими лугами. Путь нелегкий, но наверху ждет награда: вид на бесконечные гребни гор, уходящие вдаль и сливающиеся с горизонтом.

Для туристов, мечтающих увидеть неповторимую панораму, в заповеднике разработаны разнообразные экологические маршруты. Один из них – «Тропой Палласа». За 5–7 дней можно пройти к вершине гольца Сохондо по тому самому маршруту, который два века назад для себя выбрал Никита Соколов. Насколько участника экспедиции Палласа восхитила красота этих мест, можно понять даже по сухим строкам научного отчета Соколова: «Высочайшая во всей стране и во всей Даурии славнейшая гора, по-русски Чеконда, а по-тунгусски Сохондо называемая, которая как по причине отменной своей высоты, так и по многим другим обстоятельствам всякого удивления и примечания достойна».

Перед посещением экологических маршрутов необходимо заранее подать заявку



(по телефону +7 (3023) 52-10-41, по электронной почте на адрес: sochondo@rambler.ru). Заявку рекомендуется делать не позднее 1 июня для составления графика посещений заповедника.

Адрес: Кыринский р-н, с. Кыра, ул. Черкасова, 1

Телефон: +7 (3023) 52-15-59, 52-14-24, 52-14-38, 52-11-48

Сайт: <http://sokhondo.ru>

Национальный парк «Чикой» 2

В верховьях реки Чикой горные степи соседствуют с кедровыми лесами, где на каждом кедре созревает в два раза больше орехов, чем на Алтае или в Саянах. Над живописными скалами парят черные аисты, скопы и орланы-белохвосты. В изобилии встречаются изюбрь, косуля и кабарга,

заходит краснокнижный снежный барс. И здесь же берут начало чистейшие реки, которые несут свои воды в озеро Байкал. Первозданная, дикая и притягательная природа Забайкальского края больше всего поражает своей красотой именно в этих местах.

О том, что их нужно сохранить нетронутыми, ученые и экологи впервые заговорили после окончания Великой Отечественной войны. Но тогда все планы по созданию заповедника так и остались на бумаге. Лишь в 2014 году был создан Национальный парк «Чикой».

Ламский городок

Самое известное из природных сокровищ парка – загадочные скалы Байсаниды в отрогах Чикоконского хребта. Скопление причудливых скал высотой до 50 метров называют также Ламским городком. Это место овеяно легендами. По одной



ОХОТА В ЗАБАЙКАЛЬЕ

Забайкальская тайга необыкновенно богата. Здесь встречается множество разновидностей животных и птиц, а сезон охоты не заканчивается почти что круглый год.



На кого обычно охотятся в Забайкалье?

Пушные звери: заяц, красная лисица, барсук, ондатра, корсак

Хищники: бурый медведь, волк, рысь, росомаха

Копытные: изюбрь, лось, благородный олень, дикий северный олень, кабарга, косуля, кабан

Водоплавающая и боровая птица: бородатая куропатка, тетерев, глухарь, рябчик



Сроки охоты в Забайкальском крае


Осенне-зимний период:

- охота на тетерева, глухаря
- загонная охота на лося, изюбря, косулю
- охота с подхода на кабана



Летне-осенний период:

- охота на утку на пролете
- охота на кабана на овсах
- охота на лося, изюбря на реву



Весенний период:

- охота на селезня с подсадной
- охота на тетерева и глухаря на току



Медведь	с 1 августа по 30 ноября
Кабан, дикий северный олень	с 1 августа по 28 февраля
Барсук	с 15 августа по 31 октября
Белка, енотовидная собака, хорь, норка	с 19 августа по 28 февраля
Вальдшнеп, утки и кулики, кроме видов, занесенных в Красные книги РФ или края	с 26 августа по 15 ноября
Бородатая куропатка, перепел, голуби, горлицы	с 26 августа по 31 декабря
Глухарь, тетерев, рябчик, белая и тундряная куропатки	с 26 августа по 28 февраля
Лисица, корсак, зайцы, волк	с 15 сентября по 28 февраля
Лось, изюбрь, косуля	с 1 октября по 31 декабря
Колонок, летяга, рысь, росомаха, горностай, солонгой, ласка	с 1 октября по 28 февраля
Ондатра	с 1 октября по 1 апреля
Соболь	с 15 октября по 28 февраля
Кабарга	с 1 ноября по 31 декабря
Лось (в возрасте до 1 года)	с 1 января по 15 января

УКАЗАННЫЕ СРОКИ ОХОТЫ ДЕЙСТВУЮТ НА ТЕРРИТОРИИ ВСЕХ МУНИЦИПАЛЬНЫХ РАЙОНОВ ЗАБАЙКАЛЬСКОГО КРАЯ ОДНОВРЕМЕННО.




РЫБАЛКА

Ленок, хариус и щука – вот три слова, которые заставят сильнее биться сердце любого рыбака, попавшего в Забайкалье. В местных реках с холодной и чистой водой ловят несколько десятков видов рыб, но эти три – самые желанная добыча.



Ленок

Ленок гораздо меньше тайменя: максимальный вес 8 кг при длине около 70 см. Крупные ленки иногда, как и таймень, любят лакомиться мышами.



Хариус

Самая мелкая рыба из «забайкальской тройки» – хариус. Его вес редко превышает 6 кг, а длина – 50 см. Хариус активнее всего клюет весной и осенью, когда эта рыба поднимается в верховья рек или скатывается вниз.



Щука

Вес щуки может достигать 1,5 м при весе до 35 кг. Ловят щуку спиннингом – на блесны или искусственные приманки, которые называют «мышью» за сходство с грызуном, плывущим по воде. Клюет щука круглый год.

РЕКА ШИЛКА	Можно поймать практически всех речных рыб Забайкалья. В Шилку заходит огромное количество рыбы из Амура, в который впадает эта река. Иногда в шилкинских водах встречается осетер (занесен в Красную книгу).
РЕКА ОНОН	Ленок, сазан, щука, хариус.
РЕКА АРГУНЬ	Ленок, сазан, щука, сом, карась.
РЕКА ИНГОДА	Ленок, сом, щука, красноперка, конь-губарь, хариус, чебак, налим, бычок-подкаменщик, голянь, пескарь. Параллельно Ингоде от Читы проложена хорошая автомобильная дорога, по которой ежедневно курсируют маршрутные автобусы. До самого слияния Ингоды с Ононом можно добраться к местам рыбалки пригородными поездами.
РЕКА ЧИКОЙ	Ленок, хариус, щука. На Чикое ленок клюет так исправно и обильно, что может показаться, что это сорная рыба.
РЕКА ХИЛОК	Ленок, хариус, амурский сом, сазан, байкальский язь, окунь. Хилок славится азартной рыбалкой на хариуса. У каждого местного рыбака свой секрет, как перехитрить эту осторожную и умную рыбу.
ОЗЕРО КЕНОН	Серебристый карась, окунь, чебак, сом, щука, белый амур. Озеро Кенон привлекает множество рыбаков прежде всего своим расположением – оно находится на окраине Читы.
БЕКЛЕМИШЕВСКИЕ ОЗЕРА	Окунь, щука, карась, булус, плотва, байкальский язь, амурский сом, сазан, пелядь. К Беклемишевской группе озер, расположенной примерно в 80 км от Читы, проложена хорошая автомобильная дорога, и с каждым годом сюда приезжает все больше рыбаков.
ОЗЕРО НИЧАТКА	Щука, окунь, плотва, карась, бычок, налим, хариус.



АЛЕКСАНДР ЛЕСНЯНСКИЙ

Вид на р. Чикой и р. Чикокон

Водопады

Водопады в Забайкалье встречаются нечасто. Поэтому летом гости парка «Чикой» редко упускают возможность искупаться возле небольшого, но очень живописного водопада на реке Мельничной.

из них, именно здесь медитировали ламы Семиозерского дацана, располагавшегося в 40 км отсюда. А местные жители рассказывают, что когда дацан разрушили, ламы скрывались в горах от преследования.

В эзотерической литературе Байсаниды считают одним из семи мест, в которых, возможно, расположены ворота в сказочную страну Шамбалу, где нет ни болезней, ни смертей и где живут достигшие совершенства существа. Говорят, иногда среди скал Ламского городка возникает светящаяся воронка – если в нее вой-

ти, исчезнешь навсегда. Правдивы легенды или нет, но эти скалы действительно невероятно красивы. С трудом верится, что над их формами трудились вода и ветер, а не маги и волшебники.

Над Ламским городком высится еще один уникальный природный памятник – Быстринский гольц. Эта гора Чикоконского хребта – высшая точка всего Южного Забайкалья, она понимается

на 2519 метров над уровнем моря. Вершина гольца покрыта ледником, а со склонов сбегает вниз река Быстрая, образуя на пути живописные водопады.

Причудливыми скалами можно полюбоваться не только в Ламском городке, но и на вершине Эсутайского гольца. Они не так высоки – всего 10–15 м, но заслуживают того, чтобы подняться на гору, достигающую почти двух километров в высоту.

В предгорьях Чикоконского хребта спрятано глубокое горное озеро Шебетуй. От села Красный Чикой до него чуть более ста километров, однако добраться сюда непросто. Придется преодолевать горные реки, пониматься на высокие скалы. Но туристов не останавливают трудности. Они готовы на все, чтобы увидеть почти идеально круглое бирюзовое озеро в окружении неприступных гор. В чистой озерной воде



АЛЕКСАНДР ЛЕСНЯНСКИЙ



Ламский городок

вершины отражаются, как в зеркале. А еще в Шебетуе очень много хариуса. Хотя «Чикой» и национальный парк, каждому рыбаку разрешается выловить до трех килограммов рыбы.

Внимание! Чтобы посетить национальный парк «Чикой», необходимо заранее оформить разрешение. Бланк заявки есть на официальном сайте парка pr-chikoi.ru.

Дворец Золотого Ганджура ③

Ганджур – классическое собрание из 108 томов свода Учения Будды. Самыми ценными считаются копии книги, которые отпечатаны с деревянных матриц, по преданию, вырезанных самим Буддой Шакьямуни и его учениками. Немногие храмы могут похвастаться подобным сокровищем. Но в небольшом забайкальском селе Бурсомон такой Ганджур, относящийся к так называемому нартанскому, редчайшему изданию книги, хранится с прошлого века.

Для томов Ганджура было изготовлено два специальных

шкафа с изолированными отделениями. В каждом из них хранилось по четыре тома, обтянутых разноцветным шелком в несколько слоев. Драгоценную ткань для сакральной книги жертвовали жители со всей округи. Потом тома с обеих сторон обложили деревянными дощечками и стянули ремнями.

Новость о том, что в Бурсомоне в 1910 году появился редчайший Ганджур, разлете-

лась быстро. Святыню неоднократно требовали перенести в более крупный храм, но бурсомонцы выдержали нешуточное давление и отстаивали свои права. Лишь в 1912 году местный дуган получил официальное разрешение на право хранения Ганджура. С этого времени Бурсомон стал местом паломничества для всей округи. Для самых почетных паломников в дугане





Бурсомонский дацан и Ганджур (на фото справа)



Семиозерский дацан

Семиозерский дацан располагался в окрестностях села Семиозерье Красночуйского района и действовал до 1930-х годов, пока не был разрушен советской властью. По официальным источникам, основан он был в 1908 году. Однако есть сведения о том, что дацан был основан раньше, в середине XIX века. Это подтверждается тем, что к моменту получения официального разрешения дацан уже имел все необходимые атрибуты, богослужебные принадлежности, священные буддийские книги, неофициальный штат лам. Семиозерский дацан, несмотря на удаленность от промышленных и торговых населенных пунктов, был довольно многочисленным. В нем служило более 40 лам, кроме того, в состав его священнослужителей входили и монгольские ламы с караулов и ближайших хошунов Цэцэнхановского аймака. (по Жеребцову Ю. В. «Таинственное Семиозерье»).

устроили «тронное место», напоминавшее царское кресло. По обе стороны от входа поставили чучела тибетского медведя и барса, купленные в Тибете вместе с Ганджуром. А рядом с первым храмом возвели еще один дуган, с большим молитвенным барабаном «маниин-хурдэ».

В советские годы интерес к буддизму угас, дуганы пришли в запустение и постепенно разрушались. Лишь добровольные хранители не дали погибнуть и самому Ганджур. Охранять святыню они считали своим долгом, хотя не получали за это никакой платы и подвергались многим опасностям. Дорогую книгу не раз пытались украсть, и защищать Ганджур порой приходилось ценой своей жизни.

На новом витке истории, после падения СССР, в 1990 году интерес к Ганджур

ру снова начал расти, дуган в Бурсомоне был отремонтирован. А в 2014 году глава буддистов России Пандито Хамбо лама Дамба Аюшеев освятил в забайкальском селе новый Дворец священной книги Ганджур. И сегодня он вновь стал центром притяжения для тысяч паломников.

Живописные пейзажи вокруг Дворца Золотого Ганджура завораживают красотой. Вход в сам храм охраняют не традиционные для буддистских дуганов львы, а чучела настоящих зверей – медведя и ирбиса, подвешенные на цепях к потолку. Внутри все располагает к неспешной медитации, а золотые блики от священных статуй подчеркивают искусную резьбу деревянного декора.

Целебный источник Аршан

В селе Бурсомон, у склона высокого холма из-под земли выходит на поверхность целебный источник – аршан.

По легенде, этот источник открыл Тундуп Бологоев – человек, которого в Забайкалье считают национальным героем за то, что он привез из Тибета священный Ганджур. За два десятилетия обучения в тибетском монастыре послушник многое узнал о полезных свойствах различных вод. Вернувшись в Забайкалье, Тундуп сумел по достоинству оценить целебную силу источника в родном селе. Целебные воды аршана с тех пор считаются сакральными.

Хранителем местного аршана считается Хозяин Водной стихии Лусууд Хан. В знак почтения к божеству возле Бурсомонского источника установлена бронзовая скульптура хранителя. Каждый паломник, приезжающий в Бурсомон поклониться Ганджуру, стремится испить воды из священного аршана.

Археологический комплекс Усть-Менза 4

В 1980 году молодой археолог Михаил Константинов из Чикойской археологической экспедиции решил обследовать урочище неподалеку от места впадения реки Мензы в реку Чикой. В стенке одного из оврагов он обнаружил небольшую «кладовку» с шестью древними каменными орудиями. Сразу стало понятно: нужны дополнительные исследования, место перспективное с точки зрения археологии.

Дальнейшие открытия доказали правоту Константинова. В последующие три десятилетия здесь был открыт и исследован один из главных палеолитических комплексов Сибири. С 1982 по 1995 год в устье Мензы каждое лето работал крупнейший в Читинской области археологический лагерь, где

Тундуп Бологоев

Тундуп Бологоев (1863 – кон. 1920-х), лама. В 1880 году Тундуп отправился получать богословское образование в Монголию, а затем – в тибетский монастырь Сэра. Прожив там 18 лет, он решил вернуться домой и тайно привезти с собой буддийскую святыню – Ганджур (изречения Будды). По доносу Бологоев был схвачен и приговорен к смертной казни. Но ему удалось добиться аудиенции у далай-ламы и разъяснить суть своих намерений.

В результате его не только помиловали, но и присвоили более высокое духовное звание. Вернувшись домой, Бологоев организовал сбор денег для покупки Ганджура, и в 1910 году священные книги были доставлены в Бурсомонский дуган. Тундуп Бологоев бесплатно занимался врачеванием, составил описание целебных свойств Бурсомонского аршана (источника). Похоронен на кладбище села Верхний Шергольджин.



Вид на р. Мензу

трудились несколько сотен школьников, студентов, аспирантов и археологов. Потом почти на 10 лет работы были прерваны, но в 2004 году возобновились.

На Усть-Мензе археологи нашли жилища и погребения древних людей, орудия их труда и отходы производства, кости древних животных, кострища, на которых готовили пищу. На одной из стоянок обнаружены самые древние в Забайкалье наконечники стрел, изготовленные в раннем мезолите, на другой – обломок уникального ножа из отшлифованного нефрита. Исследовано



АЛЕКСАНДР ЛЕСНЯНСКИЙ

Археологические раскопки в Усть-Мензе

Манин-шулуун

Сакральные камни «манин-шулуун» обычно устанавливают на горных перевалах или неподалеку от буддистских монастырей. На санскрите, тибетском и монгольском языках они называются «мани», но в Забайкалье буддисты именуют их «манин-шулуун». Один из самых известных таких камней установлен на западной окраине села Бурсомон. На каменной стеле высотой около полутора метров на тибетском и старомонгольском языках высечены мантры божества Арьябалы.

В советские годы старинный Белый Камень наполовину врос в землю, а жители села всегда старались объезжать его стороной. Но с возрождением буддизма в Забайкалье манин-шулуун вновь занял подобающее ему место. Камень установили на постаменте, а рядом выстроили небольшой бумхан – священное строение со статуями Будды внутри. Теперь каменная стела – один из обязательных пунктов маршрута всех паломников, которые приходят в Бурсомон.

уже пять основных памятников, относящихся к верхнему палеолиту и мезолиту, каждый из которых позволил вписать новую страницу в древнейшую историю Забайкалья. Возраст наиболее древнего из памятников – около 100 тысяч лет. Еще десять перспективных для изучения объектов предварительно разведаны.

Каждая последующая экспедиция приносит новые открытия. Так, в окрестностях села Жиндо были найдены два древних погребения, возраст которых около 10 тысяч лет. Они стали самыми древними из обнаруженных не только в Красночикойском районе, но и во всем Забайкалье. А с тех пор, как в 2003 году палеолитический комплекс в устье реки Менза представили на международном симпозиуме «Древние культуры Азии и Америки», к исследованиям в Забайкалье стали проявлять внима-

ние не только российские, но и зарубежные археологи.

Особый интерес к доисторическим обитателям Забайкалья проявляют ученые из Японии и США, считающие сибирских аборигенов своими дальними предками. Ученые полагают, что древние жители Сибири попали в Новый Свет через Берингию – область, связывавшую некогда Северо-Восточную Азию и Северную Америку.

Природный парк «Арей» 5

По легенде, озеро Арей обязано своим появлением великому полководцу Чингисхану. Он вел бесчисленное войско к Байкалу, и на Арейском плато воинам встретились целебные ключи. Люди омыли в них гноящиеся раны – и язвы стали затягиваться на глазах. Увидев это, все захотели окунуться в лужицу, где скапливалась волшебная вода, но места было очень



Вид на озеро Арей

мало. Тогда Чингисхан приказал соорудить запруду. Воины насыпали вал, и появилось глубокое озеро с целебной водой. В нем смогли искупаться все монгольские воины, вода всех исцелила от недугов.

Другая версия легенды рассказывает, что небольшое озеро здесь было до того, как на него наткнулись воины Чингисхана. Убедившись в волшебной силе местных вод, полководец приказал засыпать водоем песком – спрятать, чтобы враги не узнали, что здесь они могут исцелить свои раны. Но чем больше сыпали песка, тем глубже становился водоем.

Какая легенда ближе к истине, сегодня не так уж и важно. Главное, что слава о спасительной воде озера, которое подпитывается подводными ключами, разлетелась по всему миру. Желавших испытать на себе целебную силу Арея всегда было много. А когда

рядом с озером прошла федеральная трасса «Байкал», сюда стали приезжать за исцелением со всех уголков России. Ведь местная грязь действительно творит чудеса за счет высокого содержания калия, фтора, брома, кремниевой кислоты, железа, меди, цинка, йода и даже серебра. Все эти химические элементы повышают иммунитет, помогают излечиться от дерматита, экземы,

диатеза, псориаза, трофических язв. Грязевые ванны спасают от ревматизма, болей в суставах.

В 2013 году вокруг озера был создан природный парк «Арей». Рядом с водоемом построены аккуратные деревянные домики, где можно отдохнуть с комфортом. А чуть выше – новенькие юрты на дощатых настилах. Территория парка благоустро-



ена: оборудованы кострища, по окрестным лесам проложены экотропы.

Писаницы Шаман-горы 6

Недалеко от небольшой реки Дута, впадающей в реку Арей в Хилокском районе, за кронами деревьев прячутся величественные скалы Улан-Хада. Веками местные жители даже не подозревали, какие сокровища они скрывают. А в 1996 году археологи и обнаружили в одном из гротов скального массива, расположенном в 12 метрах от земли, древние наскальные рисунки.

Художники времен позднего неолита нарисовали красной охрой на вертикальной гранитной плоскости стадо животных с короткими рогами, похожих на бизонов, и людей, которые их преследуют. У одного из охотников в руке лук, другой человек держит изогнутый рог, колотушку и бубен. Один из петроглифов – четыре вертикальные линии и окружность с крестовиной в центре – вероятно, изображает бубен. Контурными рисунками плотно покрыта большая площадь – более трех метров в ширину и два метра в высоту.

Еще выше над землей, на плоской поверхности скалы, неолитические художники изобразили шаманов, из голов у которых исходит свечение. Размер самых крупных фигур достигает 25 сантиметров, а всего обнаружено 7 групп рисунков, выполненных красной и малиновой охрой. На соседней скале



АЛЕКСЕЙ АБРАМЕНКО

Наскальные рисунки на Шаман-горе

есть еще одна группа петроглифов, изображающих шамана, человека и кабана.

Все эти находки позволили ученым предположить, что Шаман-гора считалась сакральной в древние времена, здесь было неолитическое святилище. А проведенные археологические раскопки подтвердили верность догадки: было найдено множество артефактов – сломанные и целые наколенники стрел, скребки, микро-

пластинки и даже миниатюрный отщеп из хрусталя. А в одном из гротов скалы ученые обнаружили древнее захоронение, относящееся к периоду Средневековья.

Чтобы увидеть и запечатлеть древние рисунки, к Шаман-горе теперь часто приезжают профессиональные фотографы. Она стала и местом паломничества для скалолазов, мечтающих подняться на священные скалы.



АЛЕКСЕЙ АБРАМЕНКО

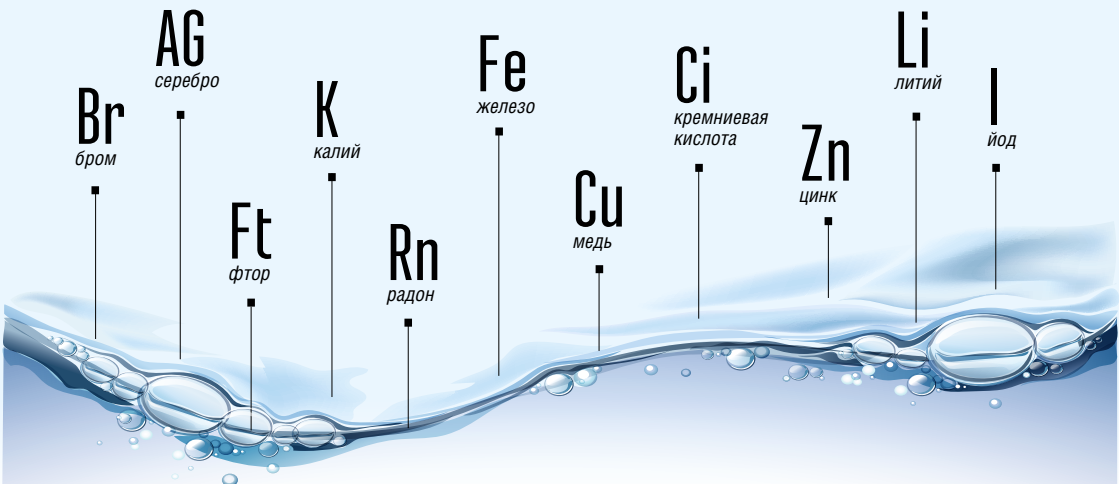
ЦЕЛЕБНЫЕ ВОДЫ АРЕЯ



От каких болезней можно излечиться на озере Арей:

- Сложно заживающие трофические язвы
- Ревматизм и суставные боли
- Нарушения обменных процессов
- Болезни пищеварительных органов
- Заболевания кожных покровов

Какие полезные элементы содержатся в целебных водах, грязях и водорослях озера Арей:



ФАКТЫ:



Носток («картошка»)

- Даже водоросли в озере Арей волшебные. Например, колонии цианобактерий носток, которые местные называют «картошкой», накапливают все полезные элементы из окружающей среды. Если съесть натошак несколько таких «картошек», это благотворно скажется на пищеварении.
- Недалеко от берега Арея есть источник «Глазной», в водах которого выявлена высокая концентрация кремниевой кислоты. Всего вокруг озера расположено три целебных источника, и каждый назван по имени болезни, от которой может излечить.
- Согласно одной из легенд, на дне озера Арей высится скала, с которой падает вниз водопад. Когда к нему приходит шаманка, посредине озера возникает сильный водоворот, способный затянуть лодку на дно.
- Говорят, чтобы почувствовать себя абсолютно счастливым человеком, нужно трижды обойти пешком берега почти идеально круглого озера. На этот поход за счастьем уйдет как минимум один полный день.

Внимание! Перед тем как заняться самолечением, обязательно покажитесь врачу!

КРАСНЫЙ ЧИКОЙ

село

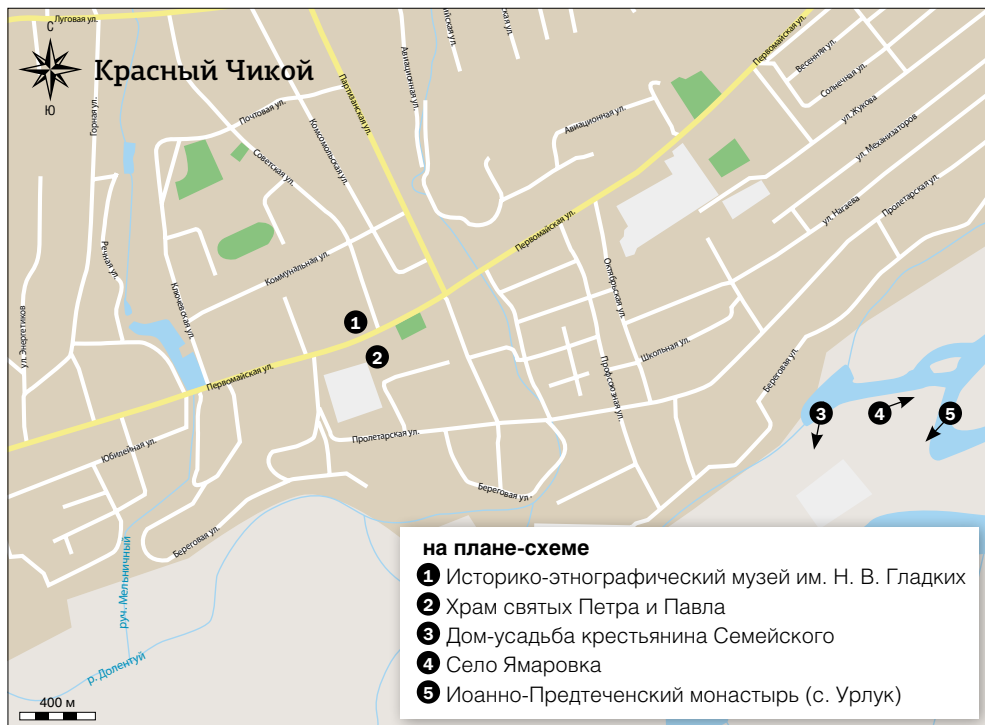


**Год
основания:**
1670

	Муниципальный район:	Красночикийский
	Координаты:	50°21' с. ш. 108°45' в. д.
	Часовой пояс:	UTC+9
	Площадь:	28 290 кв. км (площадь района)
	Население:	7107 человек (на 1 января 2017 года)
	Телефонный код:	+7 30230
	Как добраться:	на автобусе или автомобиле по федеральной трассе «Байкал» из Читы, расстояние – 570 км. Либо по Забайкальской железной дороге до г. Петровск-Забайкальский и далее 150 км на автомобиле



Красный Чикой – одно из старейших и красивейших сел в Забайкалье, построено на правом берегу реки Чикой. Сегодня оно выглядит как эталон забайкальского села. Богатая история, живописные окрестности, уникальное наследие старообрядцев-семейских, множество интересных памятников поблизости – это сочетание делает Красный Чикой одной из самых ярких точек на туристической карте Забайкальского края.



Что посмотреть?

Село Чикой было основано в 1670 году на обрывистом берегу реки Чикой и поначалу носило название Красный Яр. Первых жителей привлекло сюда обилие соболя в нетронутой тайге. Позже рядом с русскими первопроходцами стали селиться буряты, а начиная с 1754 года – старообрядцы, насильно переселенные в Забайкалье. В отличие от бывших каторжников, староверы селились большими семьями, их и стали называть семейскими. Они принесли с собой высокую культуру земледелия, а позже освоили и новые ремесла: стали заниматься заготовкой кедровых орехов, обжигом извести, выгонкой дегтя и охотой.

В 1782 году в недавно основанном селе проживало уже 32 семьи. В 1869 году в Красном Яре был построен Воскресенский винокуренный завод. Продукция предприятия пользовалась спросом повсюду, от Иркутска до Якутии. К 1902 году в селе насчитывалось более полутора тысяч жителей, здесь работали приходская школа, пункт участкового врача и фельдшера, аптека, почтовое отделение. Был построен еще один завод – маслобойный. К 1910 году в Красном Яре появился первый телеграф. А после установления советской власти в селе открыли контору по заготовке пушнины и управление Чикойскими золотыми приисками. В 1933 году

Красный Яр был переименован в Красный Чикой.

В селе и сегодня действует несколько золотодобывающих артелей. Работа крупных предприятий также связана с недрами: так, ОАО «Зашуланский угольный разрез» занимается добычей угля, а ЗАО «Турмалхан» добывает минерал турмалин. Часть местных жителей занята заготовкой и переработкой древесины и дикоросов.

Статус «семейской столицы» заставляет село держать планку: здесь не увидишь покосившихся заборов и сгнивших наличников – их вовремя поправят или подкрасят. В Красном Чикое так неправдоподобно чисто и аккуратно, что издалека дома можно при-



МАКСИМ ФЕДОСЕЕВ

Дом-усадьба крестьянина семейского в с. Архангельское

нять за потемкинские. Но стоит приблизиться, как становится понятно: жизнь здесь кипит.

Приветливые хозяева готовы бросить все дела и радушно встретить гостей. А чтобы им было, где переночевать, в Красном Чикое открыты две гостиницы.

Знакомство с селом стоит начать с главной улицы, Первомайской. Здесь за удивительно красивыми резными воротами из кедра прячется **Историко-этнографический музей имени Н. В. Гладких** . Сейчас он расположен в историческом здании бывшей церковно-приходской школы, построенной в 1888 году на деньги, пожертвованные владельцем Воскресенского винокуренного завода. Здание признано памятником архитектуры.

Начало музейному фонду положила частная коллекция, собранная потомком семейских старожилов Николаем Васильевичем Гладких. Музей открылся 30 декабря 1982 года,

в 1997 году получил имя основателя, и теперь здесь регулярно проводятся научно-практические конференции «Гладковские чтения», посвященные его памяти. А музейная экспозиция более чем из 15 тысяч артефактов рассказывает о материальной и духовной культуре семейских.

В музее можно увидеть заботливо воссозданный интерьер типичной избы семейских – с чистыми горницами, где полы покрыты дорожками собственного



ЕВГЕНИЙ ЕПЛАЧИНЦЕВ

изготовления, столы и стулья заботливо окрашены, на стенах – зеркала с ирбитской ярмарки, а в красном углу – божница, укрытая вышитыми рушниками-полотенцами. Берестяные туеса, резные солонки, плетеные корзины, долбленая посуда – все это до сих пор в ходу в некоторых здешних селах.

Часть экспонатов с многовековой историей находится под открытым небом. Гуляя по просторному двору, можно увидеть аутентичную водяную мельницу, сани, хозяйственный инвентарь, который использовали старoverы. Музей в Красном Чикое – единственный, посвященный культуре семейских, хотя эта уникальная этническая группа находится под охраной ЮНЕСКО.

При музее работает знаменитый фольклорный коллектив «Рябинушка», который знают и в городах России, и за рубежом. Да и весь Красночикий район известен в Забайкалье как песенный край. Это настоящей заповедник старинной сибирской песни. Причем к своему песенному наследию



ЕВГЕНИЙ ЕПЛАЧИНЦЕВ



МАКСИМ ФЕДЮСЕЕВ

Историко-этнографический музей имени Н. В. Гладких

чикойцы относятся не менее бережно, чем к щедрой чикойской тайге. О том, насколько она богата, в музее рассказывает отдельная экспозиция, где представлены местные животные и птицы, собран гербарий редких и лекарственных растений.

Адрес: ул. Первомайская, 70

Телефон: +7 (30230) 2-14-13

Через дорогу от музея возвышается **храм Святых Петра и Павла** ②. Раньше на этом месте был кинотеатр, однако он обветшал, стены могли обрушиться. Поэтому в 2000 году местные жители решили возвести на этом месте православный храм.

Строили храм всем миром, почти полностью на добровольные пожертвования. И уже 12 июля 2005 года в торжественной обстановке он был освящен во имя святых первоверховных апостолов Петра и Павла. Теперь его колокола оглашают всю округу. Кстати, один из них отлит в 1760 году – он доставлен из церкви села Менза Красночикойского района.

Адрес: ул. Первомайская, 69

Если из Красного Чикоя ехать до соседнего села Архангельское, которое расположено рядом с райцентром, всего в 9 километрах от него, можно посетить **Дом-усадьбу крестьянина семейского** ③. Она была открыта в 2008 году, чтобы с культурой и бытом этой уникальной группы местных старожилов можно было познакомиться в аутентичной атмосфере. Основу экспозиции составила личная коллекция местной жительницы Надежды Николаевны Родионовой, чьи предки тоже были семейскими. А деревянному дому, который она передала музею, более 300 лет.

В доме-усадьбе все выглядит в точности так же, как и несколько веков назад. За высокими воротами – передний двор с хозяйственными постройками: амбар с погребом, завозня, сарай. На заднем дворе содержался домашний скот. Справа от входа – типичный жилой дом. На входе – сени, отделенные от остального дома капитальной стеной, и небольшая кладовка, где хра-

нили припасы. Внутреннее помещение делит на две половины глинобитная русская печь, занимающая большую часть дома. В переднем углу, под божницей – застеленный домотканой скатертью стол с самоваром. Во всю длину стен – дощатые лавки, а на родительской кровати – ворох подушек. Возле печи, в «кути» – полка с нехитрой посудой и утварью, под ней – непокрытый стол, где часто отдыхал хлеб из русской печи. За печью, под потолком – палатцы, где хранили лук и деревянные лопаты для хлеба. Здесь же – широкая скамья, которую называли «ленивкой»: утром на ней месили квашню, а днем уставший хозяин мог прилечь и отдохнуть. За домом – небольшой огород, пашня и покос.

Дом-усадьбу в Архангельском часто называют «живым музеем», потому что в самобытной обстановке регулярно проводятся этнографические праздники. Чтобы побывать здесь, нужно заранее связаться со специалистами Историко-этнографического музея имени Н. В. Гладких – они согласуют время проведения экскурсии и помогут ее организовать.

Адрес: с. Архангельское,

ул. Пролетарская, 14

Телефон: +7 (30230) 2-14-13

Режим работы: по договоренности

Сильное впечатление оставит и просто прогулка по улицам Архангельского. Ведь построенные руками старожилов деревянные избы ничуть не почернели. Весь секрет – в технологии заготовки древесины, которую использовали семейские.

Местные жители рассказывают, что сначала их предки снимали кору с живого кедра, оставляли его так на несколько месяцев и лишь потом срубали дерево. Результат налицо: проходят века, а старинные дома только хорошеют.

В 120 км от Красного Чикоя находится еще одно село, которое стоит посетить, – **Ямаровка** 4. Оно расположено в долине реки Чикой, в предгорьях Малханского хребта и славится на всю округу своими целебными водами.

Минеральные углекислые источники были открыты 40-х годах XIX столетия. По легенде, бурятский охотник преследовал раненого изюбря и почти настиг свою жертву, как вдруг на пути встретился ключ, бьющий из-под земли. Обессиленный зверь выпил этой воды, почувствовал прилив бодрости и сумел скрыться от преследователя. Пораженный охотник воскликнул: «Ямар жихте имабе!» («Что за чудо!») – и тоже выпил чудесной воды. Усталость как рукой сняло.

От бурятского слова «ямар» получили название и целебные воды, и село, основанное неподалеку, и река Ямаровка, в узкой долине которой целебные минеральные воды выходят на поверхность. Официальной датой открытия ямаровского месторождения углекислых вод считается 1854 год, когда кяхтинский врач П. А. Марцинкевич дал заключение о его высоких лечебных свойствах. Исследования показали, что воды источника незаменимы при лечении болезней пищеварительной системы, почек и печени, помогают восстановиться после перенесенных операций.

Места в долине Ямаровки невероятно живописные: высокие горы, спасающие от ветров, бурные речки с водопадами, чистейший горный воздух, напоенный запахом хвои. Стоит ли удивляться, что в советские времена по достоинству оценили все эти преимущества и построили в Ямаровке бальнеологический курорт с тем же названием. В 20-е годы прошлого

века он работал только летом, а в качестве лечебных процедур предлагались минеральные углекислые и хвойные ванны.

Круглогодичный курорт открылся в 1956 году и стал первым в Забайкалье. Поправить здоровье поистине волшебной водой в Ямаровку приезжали тысячи людей со всей страны.

К сожалению, санаторий плохо приспособился к новым экономическим реалиям и пока живет лишь воспоминаниями о былой славе. Однако недавно у Ямаровки появились новые собственники, которые рассчитывают вернуть ему популярность. Часть зданий и домов уже реконструированы, и скоро после перерыва в четверть века легендарный курорт вновь будет достойно принимать гостей.

Внимание православных туристов и паломников привлекает село Урлук в 88 км от Красного Чикоя. Здесь, на вершине одной из сопок Чикойского хребта, находится **Чикойский, или Иоанно-Предтеченский, монастырь**, более известный



ЕВГЕНИЙ ЕПАМИНЦЕВ

Семейская круговая

В окрестностях села Красной Чикой каждое лето проводится фестиваль, посвященный культуре старообрядцев-семейских, – «Семейская круговая». Это одно из самых красочных и самобытных культурных событий всего Забайкалья. В дни фестиваля здесь работают творческие лаборатории по песенному искусству, инструментальному творчеству и игровому фольклору, открывается выставка-ярмарка декоративного прикладного творчества, проходят народные гуляния и вечерки.

Но главный стержень фестиваля – это, конечно же, народные песни. На празднике выступают десятки музыкальных и фольклорных коллективов, и не только из Забайкалья. Интересных коллективов множество, но пальму первенства продолжает удерживать народный хор из села Архангельское, созданный более 60 лет назад. Этот коллектив по праву называют жемчужиной Забайкалья и визитной карточкой Чикоя. Уникальное исполнение лирических песен, чарующая полифония, яркие традиционные наряды – все это вызывает огромный интерес не только у гостей фестиваля, но и среди ученых, исследующих культуру семейских старожилов Забайкалья.



Старообрядцы

Старообрядцы, или раскольники, появились на Руси в 1650–60-х годах после принятия патриархом Никоном и царем Алексеем Михайловичем церковной реформы. Ее целью провозглашалась унификация богослужебного чина Русской церкви с греческой церковью и прежде всего – с Константинопольской. Однако старoverы не признали реформу и вводимые новшества, за что подверглись гонениям и были вынуждены бежать в Сибирь и осваивать новые земли.

Отличительной особенностью старообрядцев стало то, что они селились компактно и создавали изолированные общины, не смешиваясь с местным населением и сохраняя свои устои.

под названием «Забайкальский Афон»

История обители берет начало в 1820 году, когда на неприступной вершине неподалеку от монгольской границы построил келью отшельник Василий Надежин. Вскоре молва о нем распространилась по всей округе, в пустынь потянулись паломники, и уже в 1826 году здесь построили первую часовню. 5 октября 1828 года настоятель Троицкого Селенгинского монастыря иеромонах Израиль постриг Василия Надеждина в монахи с наречением имени Варлаам. А иркутский епископ Михаил (Бурдуков) благословил «устройство Чикойского скита на твердом основании». В 1835 году монастырь был официально признан как заштатный и назван в честь Рождества Иоанна Предтечи.

На территории нового мужского монастыря были построены три храма: собор в честь Рождества Иоанна Предтечи, церкви в честь иконы Божии

ей Матери «Споручница грешных» и во имя преподобного Варлаама Печерского, небесного покровителя основателя монастыря. Обитель стала центром миссионерской деятельности, при ней была организована школа грамоты для детей, где обучались и дети старообрядцев.


В 1846 году старец Варлаам скончался, его тело погребли близ главного храма обители. К могиле сразу же потянулись паломники, поэтому вскоре над ней возвели часовню. Помолиться в этой часовне приходили из Кяхты, Иркутска и Благовещенска. Подвижника чтили настолько, что даже в годы СССР жители окрестных сел ходили крестным ходом к развалинам монастыря.

Обитель просуществовала около ста лет: в 1915 году вода в колодцах иссякла, монастырь упразднили и перенесли. В 1927 году умер последний монах пустыни, а в тридцатые годы прошлого века все сохранившиеся строения разрушили.

Летом 2002 года среди монастырских руин в ходе археологических раскопок были обретыены мощи Варлаама Чикойского – они были перевезены в Читу, где покоятся по сей день в кафедральном соборе Казанской Божией Матери. На месте обретения мощей установлены крест и ограда. А над алтарной частью разрушенного храма возведена часовня во имя преподобного Варлаама Чикойского.

Местные жители оберегают горные колодцы, построенные монахами, сохраняют уцелевшие святыни – кольчугу Варлаама Чикойского и икону, переданную протоиереем, будущим святым Иоанном Кронштадским, в далекий забайкальский монастырь. А в конце 2015 года по инициативе и благословиению митрополита Читинского и Петровск-Забайкальского Владимира начато возрождение монастыря.

КЕДР И КЕДРОВЫЙ ОРЕХ



Одно из главных богатств забайкальской тайги – сибирский кедр и растущие на нем кедровые орехи. Эти величественные многовековые деревья легко узнать по богатырскому сложению: они достигают 40 м в высоту и до 2 м в диаметре ствола.

Кедровые орехи – некорректное название.

Ведь растут они на сибирской сосне, да и вообще семена голосеменных растений нельзя считать орехами. Но привычное название уже не изменить.

Крупными считаются орешки размером более 9 мм, мелкими – менее 7 мм. Вне зависимости от размера, кедровые орехи не только вкусные, но и полезные. Их ядрышки содержат кедровое масло, аминокислоты, марганец, железо, фосфор, медь, цинк, кобальт, йод, витамины групп А, Е.

Кедровые орехи очень питательны. Как и во всех орехах, в них высокое содержание жира, около 50%. До четверти массы приходится на белки, крахмал и сахара. Всего 100 г орехов могут удовлетворить суточную потребность человеческого организма в белке.

Сырые кедровые орехи лучше просушить на солнце или слегка обжарить на сковороде без масла – поджаренные вкуснее.

Кедровые шишки легче ошелушить, если их предварительно сварить. А еще после варки они не будут оставлять несмывающуюся смолу на руках.

Из ядер кедрового ореха получают вкусное и полезное масло. На скорлупе настаивают целебные бальзамы, оказывающие вяжущее, обезболивающее, противовоспалительное действие. В народной медицине кедровые настойки считаются лекарством почти от всех болезней.



ВЫСОТА
ДЕРЕВА
35–44 м

ДИАМЕТР
СТВОЛА
до 2 м

ВОЗРАСТ
до 500 лет
И БОЛЕЕ

КАК ВЫБРАТЬ КЕДРОВЫЕ ОРЕХИ?

- В шишке кедровый орех не теряет вкуса и полезных свойств несколько лет. В скорлупе орехи можно хранить до года – в темном месте и при комнатной температуре. Очищенные ядра портятся гораздо быстрее: их можно хранить в холодильнике в стеклянной банке с закрытой крышкой не более трех месяцев.
- Самые вкусные и полезные орехи – свежие, недавно собранные. Их можно купить в сентябре и октябре, в сезон сбора.
- Скорлупа неочищенных орехов должна иметь яркий и равномерный коричневый цвет. На скорлупе не должно быть трещин, плесени, пятен.
- Если зачерпнуть горсть неочищенных орехов и высыпать обратно в мешок, они должны издавать громкий стук, похожий на металлический. Это свидетельствует о том, что в партии мало пустых. Легкие по весу орешки чаще всего испорченные и пустые.
- Аромат кедровых орехов не должен содержать посторонних запахов. Прогорклый запах, запах плесени – веская причина отказаться от покупки.
- Если кончик очищенного ядра потемнел, значит, они хранились долго и лучше купить орехи из свежей партии. Если на поверхности появилось масло, то употреблять такие орешки в пищу опасно.
- Не стоит покупать очищенные орехи в абсолютно прозрачных упаковках. Под воздействием солнечного света быстро разрушаются полезные и питательные вещества. Орехи могут оказаться испорченными, несмотря на привлекательный внешний вид.
- Если скорлупа слишком темная и хоть немного покрыта налетом, значит, орехи испортились.
- Черная точка на скорлупе говорит о том, что внутри есть семечка. Орехи без темных пятен обычно пустые.



ЖИВИЦА



Живица – натуральный природный препарат, который добывается из смолы сибирского кедра. Сибиряки издавна приписывали живице уникальные лекарственные свойства. «У человека кровь, у кедра – живица», – считалось, что с живицей, человеку передается часть силы кедра, а значит, и частичка его исполинской мощи. Живица кедра является эффективным природным антиоксидантом. Оказывает гепатопротекторное, противовоспалительное, антисептическое, антисклеротическое действие, а также нормализует работу желудочно-кишечного тракта и обмен веществ, ускоряет заживление, уменьшает интоксикацию (отравление) организма при приеме химических препаратов.

САМОЦВЕТЫ ЗАБАЙКАЛЬЯ

За сказочное богатство самоцветами выдающийся советский минералог Александр Ферсман называл Забайкалье одним из исключительных районов России. На территории края в общей сложности присутствуют более 300 различных минералов. Местные мастера делают из них настоящие произведения искусства. Больше всего в России и мире известны забайкальские изделия из нефрита, лазурита, чароита и турмалина.



НА ТЕРРИТОРИИ КРАЯ
В ОБЩЕЙ СЛОЖНОСТИ
ПРИСУТСТВУЮТ БОЛЕЕ
300 РАЗЛИЧНЫХ
МИНЕРАЛОВ.

НЕФРИТ



Зеленый камень с повышенной ударостойкостью. Добывался и обрабатывался еще в эпоху неолита. Изделия из нефрита, относящиеся к каменному и бронзовому векам, часто находят в районе Читы. Забайкалье примечательно тем, что здесь добывается нефрит всех цветов и оттенков – от классического зеленого и светло-зеленого до белого и серого. Сегодня из нефрита делают разнообразные украшения, а также посуду и статуэтки.



ЛАЗУРИТ

Сочно-синий или насыщенно-голубой минерал. Широко использовался со времен Средневековья. Но первым известным объектом, украшенным лазуритом, считается маска фараона Тутанхамона – на ней из лазурита сделаны брови правителя.

В России о лазурите узнали только в XVIII веке при Екатерине II. Первое месторождение в Забайкалье обнаружил ученый и путешественник Эрик Лаксман.

Минерал относится к полудрагоценным поделочным камням первого порядка (в этом же ряду стоят горный хрусталь, розовый и дымчатый кварц, малахит и нефрит). Лазуритом часто украшают ювелирные изделия, из него делают декоративную посуду и статуэтки, шкатулки и визитницы.



МИНЕРАЛ ОТНОСИТСЯ
К ПОЛУДРАГОЦЕННЫМ
ПОДЕЛОЧНЫМ КАМНЯМ
ПЕРВОГО ПОРЯДКА.

ТУРМАЛИН

Турмалин – драгоценный камень, известный человеку с давних времен. Он обладает необыкновенной окраской. По древней египетской легенде, камень, путешествуя от Солнца к Земле, вобрал в себя все цветное великолепие радуги. Известно интересное свойство минерала:

при нагревании кристаллы проявляют пирозлектрический эффект (появление электрических зарядов на поверхности кристаллов при воздействии температуры). Турмалин имеет очень сложную химическую формулу. Его основу составляет соединение бора и алюминия с атомами кремния и кислорода. Наличие других элементов (например, железа, натрия или магния) обеспечивает различную окраску камня.




В СОСТАВ
ТУРМАЛИНА
МОЖЕТ ВХОДИТЬ ДО
25 ХИМИЧЕСКИХ
ЭЛЕМЕНТОВ.



ЧАРОИТ

Уникальный минерал сиреневого цвета разных оттенков. Встречается только в России на месторождении Сиреневый Камень на границе Забайкальского края, Якутии и Иркутской области. Своим названием он обязан реке Чара, рядом с которой и был впервые обнаружен в 70-х годах прошлого века. В мире нет не только промышленных месторождений чароита, но даже не обнаружены залежи, содержащие хотя бы его зерна. Чароит используют для изготовления вставок в кольца, серьги и бусы, а также для украшения часов и декоративных предметов интерьера. Минерал нередко можно встретить и в мозаичных панно.



АМЕТИСТ

Аметист относится к семейству кварцевых, однако является самым дорогим из кварцев. В природе камень встречается в виде множества сросшихся друг с другом ромбовидных кристаллов, образующих друзы, а также кристаллов в форме скипетра (расширяющихся кверху). Окраска минерала варьируется от бледно-фиолетового до темного, почти черного его оттенка.

Название аметиста происходит из древнегреческого языка, где означает «не пьяный» или «неопьяняющий» и выражает собою поверие древних, что аметист предохраняет своего владельца от пьянства.



ПРИ НАГРЕВАНИИ
СВЫШЕ








250 ГРАДУСОВ
АМЕТИСТ
ТЕРЯЕТ ОКРАСКУ.



ПЕТРОВСК-ЗАБАЙКАЛЬСКИЙ


город



	Муниципальный район:	Петровск-Забайкальский
	Координаты:	51°17' с. ш. 108°50' в. д.
	Часовой пояс:	UTC+9
	Площадь:	9110 кв. км (площадь района)
	Население:	16 524 человек (на 1 января 2017 года)
	Телефонный код:	+7 30236
	Как добраться:	на автобусе или автомобиле по федеральной трассе «Байкал» из Читы, расстояние – 470 км. Поездом по Забайкальской железной дороге до станции Петровский Завод



Год основания:
1789



ЛОРЫ

Петровск-Забайкальский почти два века заслуженно носил статус металлургической столицы Забайкалья. Вся жизнь в городе строилась вокруг Петровского завода. Больше всего он известен тем, что был назначен для отбывания каторги участниками восстания на Сенатской площади. Город, где декабристы провели девять лет, сегодня по количеству памятных мест и памятников им занимает второе место в России после Санкт-Петербурга.



Что посмотреть?

Новый город на западе Забайкалья, на реке Баляга был основан в 1789 году по указу императрицы Екатерины II. Он был назван Петровским Зааводом – вероятно, в честь императора Петра I, много сделавшего для становления в России черной металлургии. Ведь в 1788 году в Забайкалье было решено построить крупный железодельный и чугунолитейный завод. Всего год спустя на Балягу

прибыли первые строители – рекруты и ссыльные каторжане. А уже в 1790 году здесь был получен первый чугун из богатой железом руды Балягинского месторождения.

С 1822 года завод стал отливать полосовое, широкополосовое и листовое железо, выплавлять сталь. Именно на Петровском заводе впервые в истории отечественной черной металлургии была применена паровая машина. Но куда больше, чем техническими дос-

тижениями, Петровский завод известен тем, что здесь отбывали каторгу декабристы.

В 1830 году 71 участника восстания на Сенатской площади перевели в Петровский Завод из Читинского острога в специально построенную для них тюрьму. Два раза в день восставших дворян выводили на работы: они ремонтировали дороги, рыли каналы для стока воды, мололи муку на ручных жерновах. За высоким частокотом внутри тюрьмы



Железнодорожная станция Петровский Завод

заклученные возделывали большой огород, работали в переплетной, столярной, слесарной и токарной мастерских. В каземате большинство титулованных революционеров провели 9 лет, после чего их отправили с каторги на поселение.

К концу XIX века на Петровском железодобывающем заводе работали доменный, литейный, механический цеха, кричная и пудлинговая фабрики, прокатные станы, сварочная печь, кузница. В селе к этому времени открылись два кожевенных завода, производство колбасы, шубные мастерские, винокурный завод и два училища.

Тем, что сегодня город Петровск-Забайкальский расположен на Транссибе, он также обязан градообразующему

предприятию. В 1896 году комитет Сибирской железной дороги решил провести новую железнодорожную магистраль с отклонением от первоначального проекта, через село Петровский Завод. В 1900 году на построенную станцию прибыл первый со-

став. Тогда же в забайкальском селе появились паровозное депо, вокзал, больница, школа, жандармский участок.

В 1926 году Петровский Завод был преобразован в город Петровск-Забайкальский («Забайкальский» добавили, чтобы



не путать с городом Петровск в Саратовской области). При этом железнодорожная станция сохранила прежнее название – Петровский Завод.

Сегодня моногород переживает непростые времена: металлургическое производство практически остановилось. По сравнению с советскими временами численность населения сократилась почти в два раза.

Несмотря на это, Петровск-Забайкальский привлекает большое количество туристов, интересующихся судьбой декабристов.

Большинство гостей города начинает знакомство с бывшей металлургической столицей Забайкалья с **железнодорожного вокзала** ❶, поскольку это самый удобный способ сюда добраться.

О том, что главная страница в истории города связана с декабристами, сразу же напомним две огромные мозаики на стене красивого железнодорожного вокзала из трех корпусов, построенных в разные годы. Мозаики, изготовленные в 1973 году, изображают законченных в кандалы участников восстания на Сенатской площади, их жен, последовавших за мужьями в Сибирь, и факел свободы.

На **привокзальной площади** установлена **стела с барельефами** ❷ восьми участников тайных обществ, отбывавших каторгу в Петровском Заводе, – Ивана Горбачевского, Николая и Михаила Бестужевых, Никиты Муравьева, Ивана Пущина, Фердинанда Вольфа, Александра

Мозалевского, Михаила Лунина. Над бетонной плитой с барельефами доминирует памятник Ленину: Ильича почему-то сделали частью мемориальной композиции. На памятнике три надписи. Первая сообщает, что «Петровский железоделательный завод основан в 1789 году. С 1830 года по 1839 год был местом отбытия каторги декабристами». Слева от нее слова продолжателя дела декабристов: «...Это какие-то богатыри, кованные из чистой стали с головы до ног. Воины-сподвижники, вышедшие сознательно на явную гибель, чтобы разбудить к новой жизни молодое поколение (А. И. Герцен)». Справа – цитата из Ленина: «...Мы видим ясно три поколения, три класса, действовавшие в русской революции. Сначала – дворяне и помещики, декабристы и Герцен. Узок круг этих людей. Страшно далеки они от народа. Но их дело не пропало. Декабристы разбудили Герцена, а Герцен развернул революционную агитацию (В. И. Ленин)».

От железнодорожного вокзала на маршрутном автобусе можно доехать до остановки на улице Дамской, получившей новое название в 2000 году. Здесь на стене одного из исторических зданий укреплен **мемориальная доска** ❸, которая сообщает, что раньше на этой улице жили жены декабристов. Она была ближе остальных к каземату, поэтому здесь и поселились почти все дамы, разделившие тяготы каторги со своими мужьями. Екатерина Трубецкая, Александра Муравьева,

Первое серебро России

В 1721 году война между Россией и Швецией закончилась подписанием Ништадтского мира. Долгий конфликт завершился тем, что Россия стала империей и навсегда вписала себя в европейскую историю, а Швеция перестала оказывать столь сильное влияние на политические события в Старом Свете. В честь заключения мира выпустили памятную медаль. На ней выбита надпись – «из серебра домашнего». Ее отлили из металла, добытого на Нерчинских рудниках и доподлинно свидетельствует о первом в российской истории изготовлении предмета из отечественного серебра.



Серебро в Забайкальском крае добывалось с начала XVIII века. За первые 200 лет работы рудника было получено 470 000 кг драгоценного металла. На рудниках работали каторжники, в том числе декабрист Михаил Лунин и участники знаменитого кружка петрашевцев – российских вольнодумцев середины XIX века. После революции 1917 года каторгу ликвидировали. На сегодняшний день большая часть запасов серебра региона сосредоточена на Быстринском месторождении в Газимуро-Заводском районе. По оценке 2016 года, их объем на этом участке составляет 150 000 кг.



Музей декабристов в доме княгини Трубецкой

Мария Волконская, Полина Анненкова, Наталья Фонвизина, Елизавета Нарышкина, Анна Розен, Камилла Ивашева, Александра Давыдова, Мария Юшневская – вот имена женщин, в честь которых переименовали бывшую улицу Октябрьскую.

На перекрестке улиц Дамской и Декабристов расположен **Музей декабристов** 4. Он размещен в двухэтажном деревянном доме, построенном княгиней Екатериной Трубецкой, отправившейся в Сибирь вслед за своим мужем Сергеем Трубецким. В 1976 году здание пострадало от пожара, но было восстановлено по сохранившимся чертежам 1842 года. А 10 октября 1980 года, накануне празднования 155-летия со дня событий на Сенатской площади, в доме Трубецкой был открыт музей.

Перед входом в здание в 1989 году установили **монументальную скульптурную экспозицию** 5, изображающую княгиню Трубецкую

с ребенком на руках рядом с мужем, закованным в цепи. На стене дома – мемориальная табличка, которая сообщает, что с 1830 по 1839 год здесь жила Екатерина Трубецкая.

Сам дом по современным меркам очень невелик, но в позапрошлом веке это было самое высокое здание в городе. С балкона второго этажа можно было заглянуть за деревянный частокотол, ограждавший тюрьму, где томились декабристы. Сохранившийся фрагмент пали-



МАРИЯ ЗОТОВА

сада высотой 7,5 м сегодня восстановлен во дворе музея, и на нем также укреплен мемориальная табличка.

Экспозиция в пяти залах первого этажа музея рассказывает об основных этапах декабристского движения, истории тайных обществ. Один из наиболее интересных экспонатов – макет тюрьмы, в которой отбывали наказание осужденные. Тюрьма сгорела в 1866 году, и сегодня в городе там, где она находилась, установлен памятный знак. На втором этаже музея восстановлен исторически достоверный интерьер гостиной и кабинета. Можно увидеть и подлинную чернильницу, которой пользовался декабрист Иван Горбачевский.

Адрес: ул. Декабристов, 19

Телефон: +7 (30236) 2-22-00

Режим работы: ежедневно с 9:00 до 17:00. Последняя пятница месяца – выходной

В память о декабристах названы многие улицы Петров-

МАРИЯ ЗОТОВА



ска-Забайкальского – Муравьевская, Лунинская, Пестова. А от Музея декабристов всего за несколько минут можно дойти пешком до улицы, которая сегодня носит имя Горбачевского. Здесь сохранился **деревянный дом 6**, принадлежавший этому участнику восстания Черниговского полка.

Горбачевский был единственным титулованным де-

кабристом, кто не покинул Петровский Завод после окончания срока каторги в 1839 году. Родственники сумели получить для осужденного разрешение вернуться в столицы, однако он решил остаться и после амнистии прожил в городе еще три десятка лет. До самой своей смерти в 1869 году Горбачевский старался работать на благо села.

В частности, он купил избу и создал в ней первую общественную библиотеку из книг декабристов. А в 1864 году построил дом и для себя самого. Здание из сибирской лиственницы сразу выделяется в общем ряду золотистым цветом стен. В. А. Обручев, сотрудник журнала «Современник», отбывавший ссылку в Петровском Заводе и близко знавший де-



Портрет Ивана Горбачевского кисти Николая Бестужева, 1837 год.





Петровский некрополь декабристов

кабриста, оставил такое описание здания: «Дом И. И. Горбачевского находился на главной улице и представлял из себя простую избу, но избу больших размеров, сложенную из чрезвычайно толстых бревен – не знаю, какого дерева, лиственницы или особенной сосны, – получающих от времени не наш обыкновенный серый цвет, а искрасна-бурый, очень красивый». Сегодня прекрасно сохранившееся здание имеет статус памятника истории федерального значения.

В советские времена в доме Горбачевского работала библиотека, а в 2018 году в нем создали филиал Музея декабристов, воссоздали часть исторических интерьеров дома. На стене дома укреплена мемориальная доска из белого мрамора с барельефом декабриста и годами его жизни. А если

пройти по улице Горбачевского еще немного, можно увидеть стелу с бюстом декабриста на вершине.

i Адрес: ул. Горбачевского, 1

От дома Горбачевского можно пешком дойти до холма, где расположено историческое кладбище и его главная достопримечательность – **Петровский некрополь декабристов**

7. Для этого нужно вернуться на улицу Дамскую, пройти ее до конца и повернуть налево, на улицу Красную. Миновать мост через реку Мыкырт, затем пройти по туннелю под железной дорогой – и подниматься направо, на холм.

В 1975 году к 150-летию восстановления на Сенатской площади перед входом на кладбище был установлен памятный обелиск. На нем высечены имена всех погребенных в Петровском Заводе

декабристов и членов их семей. Раньше посетителей некрополя встречала Петропавловская церковь, построенная на средства декабристов в 1837 году. Однако в советские времена храм сгорел, и на его месте была установлена памятная стела.

Дорога наверх ведет к склепу-часовне графини Александры Муравьевой, жены декабриста Никиты Муравьева. Она одной из первых последовала за мужем в Сибирь и по дороге увиделась с Пушкиным, который передал через графиню знаменитое послание декабристам («Во глубине сибирских руд...») и строки, адресованные Ивану Пущину («Мой первый друг, мой друг бесценный...»).

Графиня завещала похоронить свой прах рядом с отцом, однако император запретил привозить тело Александры Муравьевой в столицу. По желанию мужа над могилой преданной супруги установили часовню, проект которой выполнил декабрист Николай Бестужев. В том же склепе были похоронены и дочери Муравьевых, а также Иван, сын декабриста Михаила Фонвизина и его жены Натальи.

Прямо перед входом в склеп – могила дочери Анненковых Анны. Матерью девочки была француженка Полина Гебль, лишь в Чите ставшая женой декабриста Ивана Анненкова. Романтическая история любви модистки и русского аристократа вдохновила Александра Дюма написать роман «Учитель фехтования», а режиссера Владимира Мотыля – сделать



Акварель Николая Бестужева, 1834 год. Общий вид Петровского Завода. В центре – тюрьма, где были заключены декабристы, справа художник изобразил себя, за его спиной конвойный

ее одной из сюжетных линий кинофильма «Звезда пленительного счастья».

У боковой стены склепа Муравьевых – могила декабриста Александра Пестова, скончавшегося в 1833 году. С другой стороны склепа надгробие Александра Ивашева, первого сына декабриста Василия Ивашева и его жены Камиллы, носившей до замужества фамилию Ле Дантю. Как и Полина Гебль, она стала женой русского аристократа уже в Сибири, разделив с ним все тяготы судьбы каторжанина. Гувернантка в богатой семье Ивашевых решила рассказать родителям Ивашева о своих чувствах к их сыну лишь после того, как его отправили на каторгу. А обвенчавшись с Василием в Петровском Заводе, жила вместе с ним в каземате.

На самой вершине холма – могила Ивана Горбачевского,

над которой высится чугунный крест. Все тридцать лет, что декабрист прожил в Петровском Заводе после каторги, он поддерживал огонь лампы в часовне над могилой графини Муравьевой.

Отсюда открывается впечатляющая панорама на весь город и на его окрестности. За исторической частью поселения видна заросшая лесом вершина – знаменитая

Лунинская сопка ③. Приняв католичество, Лунин решил бросить еще один вызов российским устоям – установить на вершине сопки католический крест. Исполнить задуманное помогли местные жители в 1832 году. Крест представлял собой дерево высотой 7,5 м и поперечной перекадиной размахом 5,5 м. С тех пор сопку стали называть Лунинской.



С ВОСТОКА НА ЗАПАД

Транспорт и логистика: перспективы развития



География Забайкалья сделала край частью одного из важнейших в мире транспортных маршрутов. Проходящие через регион Транссиб и БАМ частично заменили собой старинный Великий чайный путь и легли в основу современного транспортного коридора Восток – Запад. Масштабный железнодорожный транзит дополняется возможностями автомобильного и воздушного сообщения, которое также развивается в крае.

Через территорию Забайкальского края пролегал Великий чайный путь – одна из важнейших торговых магистралей в XVI–XIX веках, связывавшая Восток и Запад. Он начинался в китайском городе Ухань и проходил через полторы сотни различных поселений. Маршрут подстегнул экономическое развитие российской территории и оказал значительное влияние на развитие отношений с Востоком. Вдоль чайного пути строились города, шел мощный культурный и научный обмен.

Сегодня восточные границы России с европейской частью страны связывает международный транспортный коридор Восток – Запад, куда входят Транссиб и БАМ. Транссибирская магистраль общей протяженностью около 10 тыс. км способна обеспечить перевозки до 100 млн грузов в год из стран Азиатско-Тихоокеанского региона в Европу и Центральную Азию.

Как сотни лет назад, пролегающий через всю Евразию маршрут пользуется огромным спросом – имеющиеся возможности пока намно-

го ниже, чем потенциал транзитных перевозок. Поэтому в 2013 году началась масштабная модернизация Транссиба и БАМа. По итогам первого этапа работ пропускная способность Транссиба вырастет до 120 млн тонн грузов ежегодно. К 2024 году этот показатель составит 184 млн тонн, а к 2025-му может вырасти до 210 млн тонн.

По экспертным оценкам, дополнительные возможности Транссиба и БАМа вместе со строительством новых железнодорожных участков позволят запустить более 50 крупных инвестиционных проектов общей стоимостью более 3,7 трлн рублей в регионах Сибири и Дальнего Востока, в том числе и в Забайкалье.

Однако железными дорогами логистические возможности Забайкалья далеко не ограничиваются. Через край также проходит федеральная трасса «Амур». Вместе с трассой «Байкал» она включена в евроазиатский транспортный коридор Транссиб, соединяющий Европу и восточные границы России.

Еще одна важная забайкальская трасса – автодорога федерального значения А350 протяженностью около 490 км, ведущая от Читы к городу Забайкальску и государственной границе с Китаем. Забайкальск на сегодня является основным транспортно-логистическим хабом в крае – через этот населенный пункт идет основная часть грузоперевозок между Китаем и Россией. Растущий интерес к таким перевозкам требует модернизации и развития приграничной инфраструктуры, а также некоторых законодательных мер.

В частности, для более активного привлечения инвестиций в регион власти края предлагают распространить на Забайкальск режим свободного порта Владивосток (СПВ). Режим СПВ – это налоговые льготы и система одного окна для инвесторов, а также упрощенный визовый режим и сокращенные сроки проведения контрольных проверок. Он необходим для развития внешнеэкономических связей с КНР.

В перспективе в Забайкалье планируется создать полноценную трансграничную зону с размещением производств, складов, торговых и туристических объектов. Кроме того, планируется построить российскую часть приграничного торгового комплекса «Забайкальск – Маньчжурия». На китайской территории уже действует аналогичный комплекс с коммерческими и туристическими зонами.

Тем временем в столице Забайкальского края строится большой логистический терминал площадью 65 тыс. кв. м. Проект находится в высокой стадии готовности и завершен примерно на 70%. Торгово-промышленный хаб будет оказывать полный цикл услуг в режиме одного окна. Речь идет о таможенном оформлении, финансовых и производственно-логистических услугах, страховании, работе выставочной площадки и товарной биржи.

Терминал позволит аккумулировать товары производителей продуктов питания из Забайкалья, Сибири и Дальнего Востока, с их дальнейшим экспортом в КНР по оптимальному маршруту из Читы в Гуанчжоу. И одновременно сделает территорию Забайкальского края еще более удобной и привлекательной для транзитных грузов.





СЕВЕР



СЕВЕР ПОМНИТ

Поразительно, но еще полвека назад о существовании покрытых ледниками гор на севере Забайкалья подозревали лишь специалисты-географы и местные жители, в чьем словаре вообще отсутствовало слово «турист». А сегодня по удивительной Чарской котловине, по хребтам Кодар и Удокар проложены десятки туристических маршрутов. Оздоровительные, водные, горные, пешие, на оленях и собаках, автомобильные и комбинированные – каждый здесь найдет идеально подходящий вариант.

Кажется, во всем мире не найдется подобных мест, где на относительно небольшом пространстве можно найти столь контрастное сочетание ярких ландшафтов и уникальных природных памятников. Особенно популярен север Забайкалья среди туристов, предпочитающих активный отдых с элементами экстрима, и конечно, среди альпинистов, сердце которых навсегда покорили горы.

Почему в одночасье вырос интерес к северной части Забайкалья? Судьбу этого региона изменило строительство Байкало-Амурской магистрали, об истории которой рассказывает уникальный музей, где многие экспонаты собраны прямо во время строительства дороги. До появления железнодорожных путей



«Второго Транссиба» добраться в эти места было практически невозможно. А теперь достаточно сесть на поезд, чтобы всего через несколько дней оказаться там, где красота природы сохранилась в первозданном виде.

Мест, которые, как магнит, манят сюда туристов, множество. Наиболее известное – Чарские пески, самая северная в мире пустыня. Барханы Сахары в окружении заснеженных гор – такое зрелище способно поразить даже самых искушенных путешественников. Здесь можно одной ногой стоять в пустыне, а другой – в тайге. Спуститься по леднику и брести по бесконечным барханам. Прорываться сквозь полчища гнуса через болото, чтобы искупаться в чистой воде озер посреди нагретых солнцем песков.

Прямо над Чарскими песками высятся «забайкальские Альпы» – величественный и неприступный хребет Кодар. Это единственные в Восточной Сибири горы, на которых есть современное оледенение. В реальность кодарских ледников десятилетиями вообще никто не верил, а когда их существование было доказано, их сразу объявили высокогорной жемчужиной. Здесь, на Кодаре, живут реликтовые снежные бараны: недостижимые скалы и горные вершины – их место обитания.

На севере Забайкалья много невероятных раритетов. Например, только здесь можно прогуляться по реликтовой роще, появившейся еще тогда, когда на Земле продолжался ледниковый



период. А можно побывать на гейзерном поле, в существование которого тоже долго не верили, как и в кодарские ледники.

Рядом с Кодаром расположен еще один удивительный хребет – Удокан. Фантастические плоские плато на его вершинах напоминают «Затерянный мир» Конана Дойля, а суровый, изрезанный вертикалями скал ландшафт постоянно меняют сильные землетрясения. На Удокане и сегодня за один день могут появиться глубокие озера и целые цепочки водопадов. Но самое удивительное, что забайкальский хребет настолько мало исследован, что здесь продолжают совершать удивительные географические открытия. Например, находят цепочки еще «тепленьких», совсем недавно потухших вулканов, у подножия которых выходят на поверхность целебные минеральные источники.

Для поклонников природных спа северная часть Забайкалья приготовила целый список лечебных процедур. Здесь можно принимать горячие ванны, купаясь под открытым небом в трескучий мороз. Пить минеральные воды, не уступающие по вкусу и пользе боржому. А заодно наслаждаться чистейшим горным воздухом, ведь во всей округе нет ни одного промышленного производства. Сложно поверить, но это действительно до сих пор так.

Даже в глухой тайге часто можно встретить след от костра, который даст понять: ты далеко не первый человек в этих местах. А на севере Забайкалья до сих пор есть места, где нога человека не ступала в самом буквальном смысле. Плотность населения

здесь – один человек на несколько квадратных километров. Стоит ли удивляться, что звери и птицы на севере Забайкальского края не боятся людей, а реки и озера буквально кишат рыбой. В Чарской долине, на Кодаре и Удокане сбываются самые смелые мечты рыбака и самые амбициозные планы поклонников фотоохоты.

Но не только уникальные природные красоты и богатства могут заставить туриста купить билет до станции Чара или Куанда. Многих манят на север Забайкалья тайны истории. Одни хотят на месте разобраться, почему у Байкало-Амурской магистрали оказалось два места стыковки и два «золотых звена». Другие стремятся побывать в каменном мешке, где работал самый страшный лагерь ГУЛАГа – легендарный Борлаг, где заключенные в нечеловеческих условиях добывали уран для создания первого советского ядерного оружия. Суровая северная природа позаботилась о том, чтобы все постройки лагеря прекрасно сохранились до наших дней, создав в Мраморном ущелье музей под открытым небом.

Хотите узнать, как жили коренные обитатели этих мест до того, как сюда проложили Байкало-Амурскую магистраль? Тогда вам тоже сюда. Эвенки в Забайкалье по-прежнему ведут традиционное хозяйство. Рыбачат и охотятся, занимаются оленеводством. И точно так же рады гостям, как и два века назад, когда на север региона пришли первые исследователи-географы. Север помнит все и хранит историю многих веков и поколений.



СЕВЕР

Крупный план



Населенные пункты:

с. Чара, с. Тупик, с. Верх-Усугли



Административно-территориальные единицы

Каларский, Тунги́ро-Олекминский, Тунгокоченский районы



Реки, озера:

р. Витим, р. Чара, р. Калар, р. Калакан, р. Олекма, р. Тунгир; оз. Большое и Малое Леприндо, оз. Ничатка



Часовой пояс:

MSK +6 (UTC +9)



Автодороги:

■ Р297 «Амур» Чита – Хабаровск
■ Автодорога вдоль БАМА (труднопроходима)



Климат:

резко континентальный



Средние температуры



ЗИМА

-27...-32 °С



ВЕСНА

-16...+5 °С



ЛЕТО

+13...+16 °С



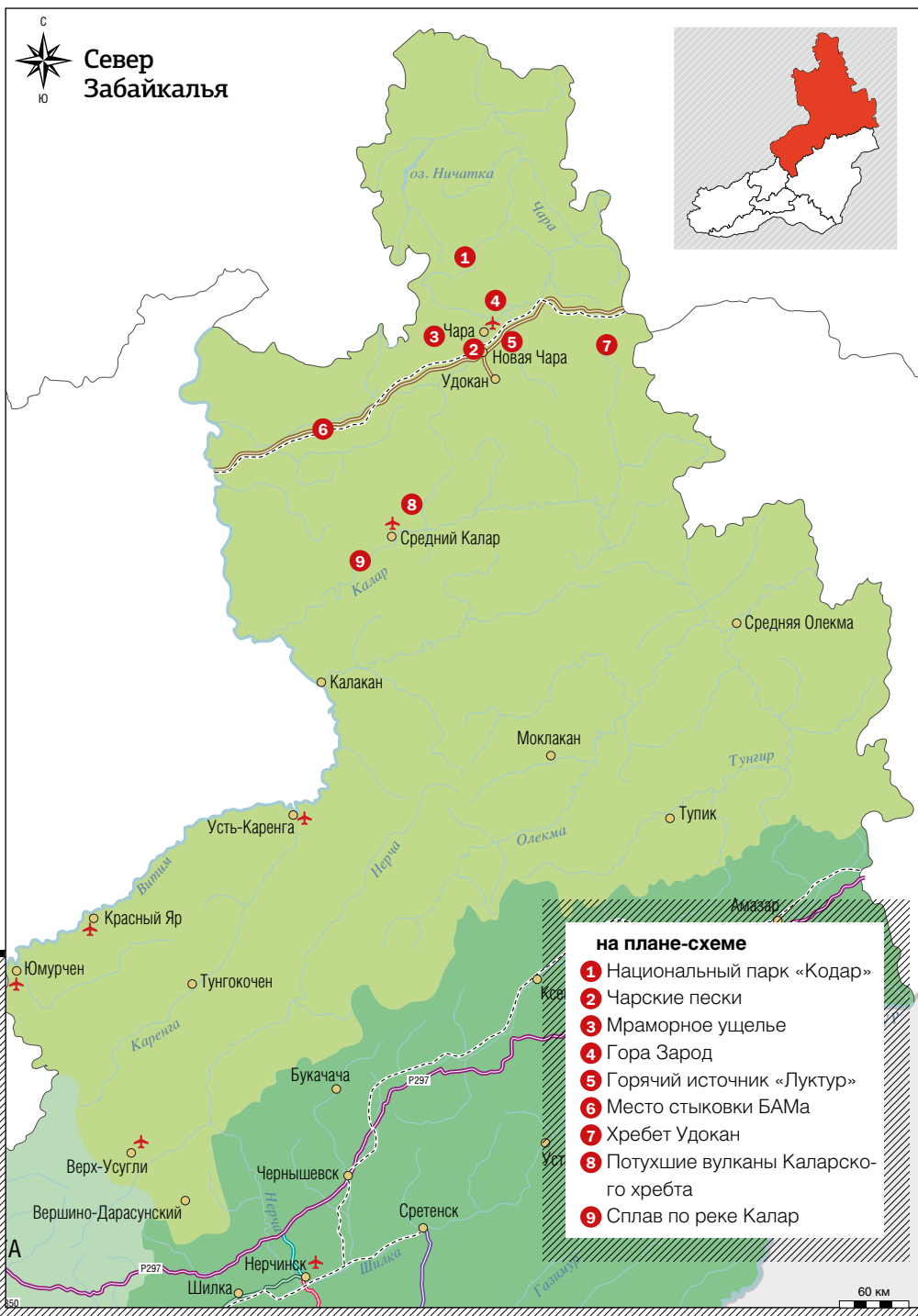
ОСЕНЬ

+13...-6 °С

5 фактов

- 1 Самая высокая точка горного хребта Кодар и всего Забайкалья – пик БАМ. Его высота составляет 3072 м над уровнем моря. Интересно, что по всем признакам ледников на вершинах Кодара быть не должно: условная снеговая линия проходит в этой местности на высоте 3300 м, то есть выше самой высокой точки.
- 2 Чарские пески – самая северная и самая необычная пустыня в России. Огромные песчаные барханы здесь соседствуют с тайгой и заснеженными горными вершинами. При этом добраться до этой природной достопримечательности очень просто.
- 3 На севере Забайкалья можно увидеть целую горную цепь из потухших вулканов. На протяжении 80 км расположено не менее 15 ныне не действующих молодых вулканов, некоторые из них имеют классическую коническую форму и кратеры.
- 4 На территории Каларского района находится полюс холода Забайкальского края – метеостанция прииска им. XI лет Октября, где были зафиксированы рекордные морозы -64 °С.
- 5 На Байкало-Амурской магистрали есть два «золотых звена» – места стыковки. Одно фактическое, а второе официальное.







Что посмотреть?

Национальный парк «Кодар» ¹

8 февраля 2018 года на севере Забайкальского края был создан новый национальный парк – «Кодар» площадью 492 тыс. га. В границы национального парка, земли которого получили статус особо охраняемых, вошли уникальные природные комплексы горно-таежных лесов в бассейнах рек Витим и Чара, экосистемы хребтов Кодар и Удокан. Среди целей создания ООПТ – сохранение мест обитания редких видов животных, историко-культурных объектов, поддержание традиционного образа жизни коренного малочисленного народа – эвенков, развитие познавательного туризма. Парк «Кодар», о важности создания

которого ученые и экологи говорили уже четверть века, стал 54-м национальным парком в России.

Нацпарк состоит из двух кластеров. «Северный» (площадь 338271,5 га) включает центральную часть хребта Кодар, ледники Кодара, пик БАМ, озеро Ничатка, Мраморное ущелье, урочище Пески и пр. Западная граница парка совпадает с восточной границей заповедника «Витимский», расположенного в Иркутской области. «Южный» кластер (195394,4 га) включает озера Куандо-Чарского водораздела (без оз. Малое Леприндо), водотоки Куанда, Эймнах и Чулбачи, Удоканское лавовое плато, Эймнахский вулканический район (вулканы Аку, Долинный, Инаричи, Чепе, Сыни) и минеральные источники.

Хребет Кодар

Хребет Кодар, вознесшийся над заболоченной Чарской котловиной на трехкилометровую высоту, – самая яркая и своеобразная часть Станового нагорья. Над бескрайними лесами здесь высятся заснеженные пики гор с пятнами снежников и никогда не тающими вкраплениями ледников. На вершинах Кодара можно увидеть многочисленные кары, цирки, отроги, морены. Бурные реки пробили в скалах узкие и глубокие живописные каньоны. Прозрачные озера, горячие ключи, барханы Чарских песков – все это хребет Кодар.

Слово «кодар» в переводе с эвенкийского означает «камень», «скала». Это название первым нанес на карту русский революционер-анархист



что Кодар тянется с юго-запада на северо-восток на 250 км, а его максимальная ширина достигает 100 км.

Горы Кодара настолько красивы, что их часто называют забайкальскими Альпами. И именно здесь находится высочайшая точка Забайкалья – пик БАМ, названный в честь Байкало-Амурской магистрали. Он поднимается на высоту 3072 м над уровнем моря. Крутизна стен главной вершины Кодара достигает 80° С, и лишь редкие полочки, подчеркиваемые полосками снега, разбивают резкие вертикали горного склона.

В окрестностях пика БАМ сосредоточено большинство интересных с туристической точки зрения объектов Кодара – вершины Ленинградец (2780 м), Гляциолог (2773 м), Чара (2815 м), Ледниковый (2807 м), перевалы Снежный, имени Бориса Гельфгата, Водопадный, Птичий, Спартак. Перевалы здесь сложные и опасные, путь часто пре-

граждают вертикальные стены и обрывы. А еще порой приходится преодолевать ледники, ведь Кодар – единственный в Забайкалье хребет, где есть современное оледенение. Дополнительная сложность заключается в том, что в этом районе продолжается процесс образования гор, поэтому землетрясения здесь не редкость. Зимой подземные толчки могут вызвать лавины. Но никакие опасности не останавливают туристов, мечтающих увидеть красоты горного хребта. В походы IV–V категорий сложности каждый год отправляются десятки туристских групп.

Самый популярный среди коротких маршрутов ведет к двум скальным амфитеатрам, образовавшимся в устье Апатского отрога в 17 км от села Чара. Высота почти вертикальных каменных стен в этих огромных каменных мешках достигает 800 м. Даже этот относительно короткий поход производит незабываемое впечатление. А всего на Кодаре столько интересных маршрутов, что любитель горных путешествий может за несколько дней пройти пять-шесть перевалов, половина из которых по альпинистской шкале будет оцениваться не ниже II категории сложности.

Озеро Ничатка

Подлинная жемчужина Кодара – озеро Ничатка, самое глубокое в Забайкальском крае, 117 м глубиной. За чистейшие воды в величественном обрамлении заснеженных гор это озе-

и географ Петр Кропоткин, который в 1866 году пересек Северное Забайкалье и впервые составил карту горного обрамления бассейна реки Чара. Дальнейшие исследования помогли установить,

Озеро Малое Леприндо





Туристу на заметку

На вершинах гор Кодара трудно найти топливо для костра. Верхняя граница леса в долинах Верхнего и Среднего Сакукана проходит на высоте 1700 м, в бассейне Лево́й Сыгыкты – 1500–1600 м. Дальше, на высоте до 1800 м, по пути встретятся лишь заросли кедрового стланика, золотистого рододендрона, кустарниковых ив и березок.

Еще выше, до самых ледников, простираются горные лишайниковые тундры, изредка перемежающиеся альпийскими лужайками. Отправляясь к вершинам, необходимо запаковать дрова впрок.

ро в Восточном Кодаре часто называют Малым Байкалом. Сходство усиливает еще одна черта: как и в Байкал, в Ничатку впадает несколько рек, а вытекает всего одна – река Сень (Сэн), левый приток реки Чара. Но, конечно, по размерам кодарскому водоему не сравниться со «старшим братом»: всего 27 км в длину, а общая площадь – немногим более 40 кв. км. Еще одно отличие в том, что концентрация солей в воде Ничатки в 5 раз меньше, чем в байкальской. По минерализации ничатская вода близка к дождевой, но при этом имеет

красивый голубоватый оттенок и отличается исключительной чистотой и прозрачностью.

Название озера происходит от эвенкийского корня «нича», означающего «рыба». И действительно, Ничатка невероятно богата рыбой. Сиг, хариус, ленок, окунь, щука, налим, сорога, бычок, голян, голецы, щиповка – вот далеко не полный перечень рыб, которых можно здесь поймать. Встречаются здесь и краснокнижные рыбы: таймень и реликтовый голец-даватчан (арктический голец).

Перевал Медвежий

Перевал Медвежий – один из самых популярных и посещаемых на хребте Кодар. Он расположен на высоте 2300 м, и подняться на него технически не так уж сложно. Главная опасность, которая подстерегает по пути, – это лавины. Медвежий – один из самых лавиноопасных перевалов на Кодаре. Однако рискнуть стоит: с верхней точки маршрута открывается потрясающий вид на «ледяное сердце» забайкальского хребта: видны ледники имени Советских Географов, имени Евгения Тимашева, Нины Азаровой, Нины Еповой. Прямо за седловиной Медвежьего высится острый пик высотой 2850 м, получивший неофициальное название Черт. Вдалеке сияет остроконечный заснеженный конус пика БАМ, высочайшей вершины Кодара. Панорама действительно впечатляющая. Те, кому посчастливилось побывать на Медвежьем, при-



Панорамный вид на перевал Медвежий

знаются: именно такую картину они и представляли себе, мечта о горах.

Кодарские ледники

На хребте Кодара более трех десятков ледников. Они не могут похвастать огромными размерами – каждый не более трех километров в длину. Но именно ледники и есть главная достопримечательность этого горного хребта. Ведь это самые изолированные ледники в мире: до побережья Тихого океа-

на от них 1200 км, до Северного Ледовитого – 2000 км. Но главное, кодарские ледники расположены в широтах, где не выпадает нужного количества осадков для их образования. Более того, забайкальские ледники располагаются намного ниже расчетной климатической снеговой линии. То есть по всем признакам снеговая линия должна проходить здесь на высоте около 3300 м над уровнем моря, и никаких ледников на Кодаре вообще быть не должно.

Именно поэтому в существование ледников на хребте долго отказывались верить. Еще в 1883 году французский путешественник Жозеф Мартен, первым пересекший Кодар, сделал записи о своей экспедиции, но его рассказы просто не поверили. Никто и мысли не допускал, что в центре Восточной Сибири могут образоваться ледники. Сведения французского первопроходца 70 лет считали «фантастическими» и «не внушающими доверия». Так, профессор Сергей Суслов писал в монографии в 1954 года, что в Забайкалье, «несмотря на значительные высоты

Пик БАМ



Интересный факт

Ледники Кодара дают жизнь нескольким рекам. Прорываясь сквозь неприступные горы, водные потоки прорезали в них глубокие каньоны со скальными стенками высотой до нескольких сотен метров. Одни из самых красивых – узкие скалистые коридоры притоков реки Чары, которые приезжают покорять альпинисты из многих стран мира.



и суровые климатические условия, современное оледенение отсутствует из-за небольшого количества зимних осадков, малой толщины снежного покрова и исключительной сухости воздуха».

Однако с началом освоения месторождений кодарских гор и строительства БАМа о ледниках стали сообщать очевидцы. Обнаружили их и на кадрах аэрофотосъемки. Поэтому в 1958 году в Забайкалье отправилась экспедиция АН СССР под руководством Владимира Преображенского. За два полевых сезона ученые нашли и обследовали 13 ледников, открыв Кодарский район современного горного оледенения, расположенный на высоте около 2,5 км – на один кило-

метр ниже стандартной высоты залегания ледников.

Ученые признали факт существования кодарских ледников. Теперь предметом споров стали причины возникновения феномена. Сейчас большинство исследователей склоняются к мысли, что ледники на Кодаре существуют за счет лавинной деятельности и метелевого переноса снега. А всего на Кодаре, по последним оценкам, 39 ледников общей площадью около 19 кв. км.

Один из ледников на территории Каларского района – имени Тимашева – настоящий магнит для туристов. В самом центре этого ледника находится глубокий колодец, куда стекают тающие воды, образуя эффектный водопад.

Чарские пески 2

У подножия скалистых стен Кодара расположились Чарские пески – одна из самых удивительных природных достопримечательностей Забайкальского края. Сложно поверить, но в Чарской котловине, окруженной с севера хребтом Кодар, с юга – Удоканскими и Каларскими хребтами, образовалась самая настоящая пустыня. Она небольшая – всего 10 км в длину и 5 км в ширину – но здесь есть все, чего ожидаешь от пустыни: и высокие поющие барханы, и песчаные бури, и гряды дюн. А когда вокруг заснеженные скалистые горы, бескрайняя тайга и топкие болота – все это производит куда большее впечатление: граница между пустыней, горами и тайгой очень резкая.



Интересный факт

Ученые пришли к выводу, что Чарские пески постепенно смещаются в сторону реки Средний Саукан. Однако площадь сибирской пустыни не увеличивается, поскольку с противоположной стороны на пески понемногу наступает тайга.

Чарские пески поднимаются над окружающей равниной на высоту 70–80 м. Песчаные барханы могут достигать 200 м в длину, а между ними есть небольшие участки, поросшие травой и кедровым стлаником. Иногда на самом стыке песка

и леса можно увидеть еще одно очень необычное зрелище: из-под песчаной толщи струится вода, давая жизнь лесному ручью. У этого природного феномена есть простое объяснение: по сути, Чарские пески – это крупный талик, участок незамерзающих пород расположен на толще вечной мерзлоты, и вода из подтаивающих слоев векового льда выходит на поверхность именно здесь.

В северо-восточной части забайкальской пустыни есть два небольших озера – Аленушка и Таежное. Туристы любят разбивать лагерь возле этих чистых водоемов посреди песчаных барханов. Они похожи на настоящие оазисы посреди пустыни. Привычные ассоциации для подобных пейзажей – верблюды и палящее солнце. А здесь – северные олени и снежные шапки вершин Кодара и Удокана. И медвежьи следы вдоль песчаных барханов: как и люди, косопалые тоже ищут спасения от гнуса и часто выходят из тайги на песок, чтобы отдохнуть от назойливых кровососов.

С 2010 года самая северная пустыня в мире включена в список «Семь чудес Забайкалья».

Мраморное ущелье 3

В верховьях реки Средний Саукан на хребте Кодар расположено легендарное Мраморное ущелье. Именно здесь, в Забайкалье, была добыта часть урана для первого атомного оружия СССР.

Летом 1948 года датчики одного из самолетов аэро-



СНЕЖНЫЙ БАРАН

Занесен в Красные книги
Забайкальского края
и Иркутской области.

Численность:
от **270**
до **500**
особей

Рога:
33–34 см
в обхвате
у основания

Одна из целей создания Национального парка «Кодар» – сохранить нетронутыми места обитания кодарских снежных баранов, находящихся под угрозой вымирания. Предки кодарских баранов обитали в Прибайкалье и Забайкалье одновременно с мамонтами. Сохранилась лишь небольшая изолированная популяция, которая генетически отличается от других своих родственников, например от якутских снежных баранов.



Даже внешне кодарские бараны не похожи на остальных сородичей. Тело у них очень крупное и вытянутое, ноги – короткие и толстые. Голова широкая, с плоским «бычьим» лбом. Рога довольно тонкие – **33–34 см в обхвате у основания**. Взрослые самцы вырастают **до 183 см в длину и 104 см в высоту** в холке. Самки уступают самцам в росте, **они не выше 84 см**. По окрасу кодарские бараны также отличаются от снежных баранов Якутии и Охотского побережья. У них нет темнокоричневых пятен на боках, а нижние части ног светлее верхних.

Почему реликтовые снежные бараны смогли выжить на Кодаре, а их предки в Прибайкалье и Забайкалье вымерли? Все дело в том, что на забайкальском горном хребте животные нашли почти идеальное убежище. Кодар значительно выше всех близлежащих хребтов, и его крутые склоны над глубокими речными долинами служат идеальной защитой. Лавины и камнепады представляют здесь большую угрозу для копытных, чем россомахи или медведи. При этом многие вершины кодарских гор плоские, они образуют плато шириной до нескольких километров. Именно эти места больше всего любят кодарские бараны. Их привлекает не только обилие пищи, но и множе-

ство выходов каменного угля, на которых снежные бараны «солончуют» круглый год. А зимой они всегда могут найти себе еду на крутых склонах вдоль Чарской котловины, где снега немного.

Летом, в самые жаркие дни, бараны отправляются к нетающим ледникам. Ледники гарантируют копытным обильный рацион: тающая вода богата минералами, и на этих «природных удобрениях» горная растительность растет особенно пышно.

Сегодня численность популяции снежных баранов Кодара составляет, по разным оценкам, **от 270 до 500 особей**. Гон проходит во **второй половине ноября – первой половине декабря**, ягнята появляются с середины мая. Именно с этого времени Кодар становится местом паломничества фотоохотников, мечтающих запечатлеть и взрослых животных, и их потомство.

Кодарский снежный баран занесен в Красные книги Забайкальского края и Иркутской области. Сейчас рассматривается вопрос о внесении реликтовых копытных в Красную книгу РФ. Пока же надежду на сохранение уникальной популяции дает создание Национального парка «Кодар».

разведки показали наличие радиоактивных руд в каменном ущелье, где берет начало Мраморный ручей. В перспективный район отправили геологов, обнаруживших здесь жилу урановых руд. О находке сразу же доложили в Москву. Создание ядерного оружия считалось первостепенной задачей, за ее решение отвечал лично Лаврентий Берия. Поэтому медлить не стали. 15 января 1949 года было издано постановление Совета Министров СССР № 172-52 под грифом «совершенно секретно», а всего через неделю в Мраморном ущелье начали строить лагерь – якобы для обеспечения деятельности некоего Ермаковского свинцового рудоуправления.

Борский исправительно-трудовой лагерь в каменной чаще, со всех сторон окруженной многометровыми скалами, остался в истории под названием Борлаг. С железнодорожной станции Могоча через село Тулик до Чары спешно протянули зимник. А 25 км от села до входа в Мраморное ущелье расчистили взрывами буквально за несколько дней. В Чаре построили аэропорт, чтобы быстро завезти заключенных самолетами, и работа на руднике закипела.

Чтобы добыть руду, штольни приходилось бить в отвесных скалах, проходка велась на высоте 2300 м. Добыча велась в очень сложных условиях: рабочие задыхались от скопления газов в вертикальных отводах, принудительной вентиляции не было. Ни вольнонаемные, ни подне-



Старые бараки в Мраморном ущелье

вольные работники не знали, что добывают: им говорили, что это свинец. Всего через семь месяцев на руднике Мраморный добывали уран уже из пяти штолен – такие темпы были за гранью возможного.

Борлаг быстро обрел славу одного из самых ужасных в ГУЛАГе. На одного заключенного здесь приходилось в два раза меньше жилого пространства, чем в среднем по ГУЛАГу. В акте проверки от 23 июля 1950 года сообщается, что в деревянных бараках жили лишь вольнонаемные работники, руководство лагеря и охрана. Заключенным приходилось ютиться в брезентовых палатках. В «лучшей» 20-местной палатке Борлага жили 65 человек и 18 спальников.

Но подневольным работникам выбирать не приходилось. С 1949 по 1951 год в Мраморном ущелье, по раз-

личным оценкам, трудилось до 2150 узников ГУЛАГа.

Спустя два года запасы урана были полностью выбраны. Историки подсчитали, что в Борлаге добыть удалось всего лишь 1 тонну 200 кг чистого урана – сотую часть от необходимой загрузки уранового реактора. Но для создания ядерного оружия материала было собрано достаточно.

В начале 1951 года рудник был закрыт. Дорога в Мраморное ущелье постепенно пришла в негодность, и сегодня туристы, решившие добраться до руин Борлага, сталкиваются почти с такими же трудностями, что и первопроходцы. Проехать на внедорожном автомобиле можно лишь часть пути – вдоль реки Саукан до входа в ущелье. Дальше придется идти пешком: мосты через горные реки развалились, дорога заросла, часть ее смыло паводком. Лишь ряды деревянных бараков в окруже-



HTTPS://CONT.WS@LEHA-YOLK/206810

Река Апсат

нии вышек и колючей проволоки отлично прошли испытание временем. Прекрасно сохранившиеся постройки Борлага стали памятником жутковатой истории Мраморного ущелья.



Рогульник плавающий

На озере Налегар в Каларском районе растет реликтовое растение – рогульник плавающий, или чилим. Съедобное ядро этого водяного ореха напоминает жареный каштан – оно крахмалистое и слегка сладковатое. На озере Налегар чилима так много, что по берегу тянется черная полоса из плодов прошлых лет.



Гора Зарод 4

Если смотреть со стороны села Чара, то высокая гора, возвышающаяся между рекой Апсат и озером Отто-Кая-Кель в Каларском районе Забайкальского края, издалека похожа на огромный стог сена, или зарод, как говорят на северах. Поэтому одинокую гору и стали называть Зарод. Ее высота над уровнем моря – 1365 м, а над окружающей местностью гора возвышается более чем на 500 м.

Такие горы, как Зарод, – с плоской вершиной и крутыми обрывистыми склонами – называют столовыми. Необычной формой гора обязана своему происхождению. В доледниковый период от хребта Кодар отделился огромный блок гранитных пород, уцелевший под напором воды, ветра и времени. И теперь отвесные стены придают горе сходство ско-

рее даже не со стогом сена, а с титанической сторожевой башней.

Удивительная гора находится всего в 17 км к северо-западу от поселка Чара, и при хорошей погоде добраться до нее несложно. По одному из склонов можно подняться к вершине. С высоты открывается захватывающий вид на пики Кодара и хребет Удокан, на знаменитую Чарскую котловину с долиной реки Чара и урочищем Чарские Пески.

Не менее живописно и озеро Отто-Кая-Кель, расположенное у самого подножия Зарода. Вода в нем необыкновенно чистая и прозрачная, за что озеро, как и озеро Ничатка, называют кодарским Байкалом. Искупаться в нем можно лишь в самую жару – в остальное время вода слишком холодная.

Подняться со стороны озера к вершине Зарода не получится – этот склон почти отвесный. Более пологие склоны поросли лиственничным лесом, который постепенно исчезает по мере приближения к вершине. Здесь можно встретить такой эндемик Станового нагорья, как бородиния байкальская. Это растение включено в Красную книгу России. А вершина Зарода поросла кедровым стлаником, березой Миддендорфа, болотным багульником и брусникой.

Среди множества скал причудливой формы, разбросанных по склонам Зарода, есть и скала, напоминающая фигуру человека. Подобные антропоморфные скальные останцы называют «каагаллях», что в переводе с якутского означает «каменный человек». Такие скалы всегда считали сакральными. А скала на склоне Зарода производит еще более сильное впечатление, чем остальные, – ведь очень сложно поверить, что сама эта гора создана по воле природы, а не неких загадочных существ. В 1983 году гора Зарод признана памятником природы регионального значения.

Горячий источник Луктур 5

Знаменитая Чарская долина и весь Каларский район могут похвастаться множеством целебных термальных и минеральных источников, но лишь до горячего источника «Луктур» можно добраться на автомобиле. Луктурское месторождение термальных вод расположено в 20 км



Вид на г. Зарод

к востоку от железнодорожной станции Новая Чара, в долине небольшого ручья Тальый.

Термальные воды здесь обжигают горячие – +55°C, со слабым запахом сероводорода. Ученые исследовали целебные свойства источника Луктур и установили, что по минерализации и основному ионно-солевому составу они относятся к кремнистым слабоминерализованным хлоридно-сульфатно-натриевым. Это минеральные лечебные воды 4-й бальнеологической группы (Кульдурский тип).

Ванны с водой Луктура эффективны при лечении болезней системы кровообращения: ревматических пороков сердца, гипертонии, ишемии, гипотонии. Они помогают излечиться от заболеваний нервной системы и опорно-двигательного аппарата, избавиться от ожирения и болезней кожи, таких как дерматит, экзема или крапивница.

При приеме внутрь минеральная вода Луктура способству-

ет излечению от заболеваний органов пищеварения. Ингаляции с целебной водой помогают избавиться от болезней дыхательных органов, в том числе от хронических бронхитов, пневмонии и бронхиальной астмы.

Сегодня на Луктуре обустроена современная база отдыха. Здесь есть не только комфортные номера, но и просторный общий зал с камином, бильярдная, сауна. В любое время года и в любое время суток можно принять ванну под открытым небом, в большом бассейне с термальной водой. Особенно приятно греться в теплой минералке в клубах пара, когда на улице стоит мороз -40°C.

Для тех, кто предпочитает приватность, обустроены мини-бассейны с горячей минеральной водой. Гости базы могут приготовить еду сами, а могут заказать готовые блюда. На Луктуре часто отмечают юбилеи, проводят различные торжества. И хотя здесь есть

Озеро Арбакалик

В северной части Чарской котловины, на левом берегу реки Чара расположено озеро Арбакалик. Оно совсем небольшое: полтора километра в длину и до 400 м шириной, его глубина всего полтора метра. Но известность этому озеру принесли не глубина или размеры, а то, что в его юго-западной части выходит на поверхность Чарский горячий ключ. Вдоль всего берега со дна небольшого заливчика поднимаются сотни струек горячей воды температурой от 40 до 50 °С. Они насыщены газами — аргоном, гелием, кислородом, водородом, метаном, углекислым газом, поэтому большая часть озера не замерзает даже в самые сильные морозы.

Минеральные воды Чарского горячего ключа чистые, прозрачные, со слабым запахом сероводорода. Они относятся к сульфатно-хлоридно-натриевому типу и содержат большое количество полезных минералов — сульфат натрия, гидрокарбонат натрия, магний, железо. Целебные свойства усиливают наличие кремниевой кислоты и небольшая жесткость воды. Местная вода способна излечить болезни опорно-двигательного аппарата, периферической нервной системы, гинекологические и кожные заболевания. За волшебные свойства источник часто называют местной здравницей — Чарским народным курортом.

Организованного курорта на Чарском горячем ключе пока нет. Самая крупная группа выходов горячих вод обнесена деревянным срубом, рядом с ним построен небольшой домик с двумя ванными комнатами. Зимой эта избушка из-за горячих паров ключа обрастает красивыми кружевами наледи.

Добраться до Арбакалика проще всего по зимнику из Чары — озеро расположено в 70 км к северо-востоку от села.



Бригада Ивана Варшавского во время сборки «золотого звена» на станции Хани. Фото Григория Калачьяна и Леонида Свердлова /Фотохроника ТАСС/1984 год

все для полноценного отдыха в любом формате, большинство туристов приезжают на горячий источник ради своего здоровья.

Место стыковки БАМа (золотое звено) **6**

Вопрос о необходимости строительства железной дороги через северную оконечность Байкала обсуждался в Русском техническом обществе еще в 1888 году. В начале XX века были проведены первые изыскательские работы. Спустя десятилетия к этой идее вернулось советское правительство: в 1932 году Совнарком принял постановление «О строительстве Байкало-Амурской магистрали». Началось строительство первой линии, на Транссибе появился поселок БАМ. Но реальные очертания проект принял лишь в 1974 году, когда БАМ получил второе рождение. Магистраль объявили Всесоюзной ударной комсомольской стройкой, куда отправилась молодежь со всей страны.

Одну из крупнейших железных дорог в мире длиной 4300 км проложили через непроходимую тайгу, тысячи километров вечной мерзлоты, 7 горных хребтов, 11 крупных рек. За каждым этапом стройки целое десятилетие наблюдала вся страна. К осени 1984 года строительство было почти завершено, и героями новостей стали две бригады — во главе с Иваном Варшавским и Александром Бондарем. Путеекладчики западного и восточного участков магистрали двигались навстречу друг другу более десяти лет и раньше намеченного срока, 29 сентября в 16:05 по местному времени, встретились на берегу реки Сюльбан у подножия Каларского хребта. Здесь и было впервые уложено «золотое звено» БАМа, замкнувшее две части магистрали.

Но от изначально запланированного сценария решили не отходить. Поэтому 1 октября 1984 года два рельсовых звена вынули и снова уложили там,

где была запланирована торжественная стыковка – на станции Куанда. Так историческое соединение западного и восточного участков состоялось дважды, а у БАМа оказалось две даты сбойки и два «золотых звена».


Сегодня там, где встретились бригады Варшавского и Бондаря, построен разезд Балбухта. Сами строители в конце сентября 1984 года установили здесь памятник в честь исторической встречи: две сходящиеся рельсовые колеи, на шпалах которых – названия станций, пройденных бригадами. А в Куанде установлен официальный монумент «золотой стыковке» БАМа – две облицованных камнем стелы, пронизанные рельсами.

Однако единой магистральной БАМ стал только 27 октября 1984 года, когда на станцию Тында пришли первые два пассажирских поезда с почетными пассажирами из Усть-Кута и Комсомольска. На митинге в Тынде состоялось официальное открытие сквозного движения поездов по всему БАМу, от Тайшета до Ванино. Именно эта дата и считается днем рождения магистрали.

Укладка «золотого звена» стала лишь символическим завершением крупнейшего инфраструктурного проекта советских времен. В постоянную эксплуатацию в полном объеме БАМ был сдан спустя еще пять лет, в ноябре 1989 года. А работа над самым сложным объектом – Северомуйским тоннелем протяжен-

ЧАРОИТ

У реки Чара в 1950-х годах был обнаружен ранее неизвестный минерал сиреневого цвета, а позже выяснилось, что этот минерал не встречается более нигде в мире. Новый полудрагоценный камень назвали в честь реки, подарившей его людям. Он быстро завоевал популярность среди ювелиров, и сегодня спрос на эффектный самоцвет намного превышает предложение.



Физико-химические свойства

Минерал: Чароит
Химическое название: силикат кальция сложного состава

Цвет: Фиолетовый, сиреневый, светло-коричневый
Твердость по Моосу: 5,5–6
Плотность: 2,5–2,6 г/см куб.

Окраска чароита: цвет минерала обусловлен наличием в его составе различных примесей. Сиреневый цвет дает марганец, розовый и вишневый – сочетание марганца с железом, коричневый оттенок объясняется присутствием трехвалентного железа, а синий – преобладанием титана.

Добыча: в настоящее время разработка месторождения ограничена квотой – не более **100 тонн в год**.

Применение: чароит используется как полудрагоценный поделочный камень, из него делают разнообразные украшения, инкрустируют им поделки.



Юрий Рогов

Первыми исследованиями чароита занимался **Юрий Гаврилович Рогов**, именно он открыл месторождение этого минерала в 1973 году при строительстве БАМа.

Интересно, что геолог был командирован во Францию, чтобы найти в Лувре ана-

лог нового минерала (минералогическая коллекция Лувра на тот момент считалась наиболее полной). Однако оказалось, что камня, подобного чароиту, ученые раньше не встречали.

Для справедливости стоит отметить, что первый подобный камень был найден раньше – открытие сделал в 1948 году русский геолог В. Г. Дитмар, но находка была единичной, и наука не смогла продвинуться в изучении этого минерала.



ностью более 15 км – была завершена только в декабре 2003 года.

Хребет Удокан **7**

Горный хребет Удокан растянулся почти на 200 км, и лишь 90 км из них находятся на территории Забайкальского края, остальная часть – в Якутии. Максимальная высота гор читинской части хребта – 2561 м над уровнем моря. Однако небольшая высота с лихвой компенсируется рельефом куда более сложным, чем на соседнем Кодаре. В забайкальской части Удокана преобладают крутые склоны с куруммами и скальными выступами. Ближе к вершинам гор часто встречаются живописные цирки и узкие пилообразные гребни. Поражают воображение каньоны, ущелья и расположенные над ними обширные плато, где посреди каменных россыпей высокогорной пустыни в изобилии встре-

чаются эффектные воронки и кольца.

Хребет Удокан пересекают мощные трещины – следы недавних катастрофических землетрясений. Самое сильное было зафиксировано 27 июня 1957 года в районе поселков Усть-Муя и Муя (Республика Бурятия). Эпицентр землетрясения находился в Намаракитской впадине, на северном склоне Удокана. Мощный под-

земный толчок силой 10 баллов по 12-балльной шкале ощущался на площади более миллиона квадратных километров. В Чите на многих зданиях обвалилась штукатурка и появились трещины. А осыпи и обвалы происходили на расстоянии 350 км от эпицентра.

Как позже выяснили ученые, в результате мощнейшего землетрясения, получившего название Муйского, хребет



На севере Забайкалья развито оленеводство

Удокан поднялся в среднем на полтора метра над уровнем моря и сместился на метр в северо-восточном направлении. А в эпицентре подземных толчков образовалось озеро Новый Намаракит длиной около 3 км и шириной от 500 до 600 м. Подземные толчки и сейчас случаются едва ли не еженедельно, меняя рельеф Забайкальского хребта.

Альпинисты ценят Удокан за сложный рисунок горных склонов, а остальные туристы – за обилие целебных термальных и минеральных источников. Один из наиболее известных расположен в 2 км выше устья ручья Плотинный, впадающего в реку Эймнах. Температура воды в этом источнике колеблется в интервале 17–23 градуса, она прозрачная, солоноватая и без запа-

ха. По составу – углекислая, гидрокарбонатно-хлоридно-натриевая.

Травертиновый термальный источник находится на одноименном ручье. Вдоль русла ручья в его среднем течении на протяжении 700 м тянется целая серия выходов минеральных вод. Вода в них мутная, слегка солоноватая, газифицирующая, с температурой +16–18 °С. По составу – гидрокарбонатно-натриевая, содержит много кремниевой кислоты. По целебным свойствам местные воды похожи на воды Екатерининского источника на курорте Боржоми.

Потухшие вулканы Каларского хребта **8**

Каларский хребет, получивший название от реки Калар, – часть Станового нагорья,

Гейзер Кислого ручья

Старожилы-эвенки рассказывали, что высоко в горах Удокана есть эймнахи – ямы с теплой лечебной водой, которые наполняются горячими ключами. Некоторые ключи бьют из-под земли фонтанами.

Летом 1983 года сотрудник Читинского института природных ресурсов СО АН СССР Федор Ступак решил проверить, есть ли правда в этих рассказах. Он с трудом добрался до удаленных районов Удокана и сделал удивительное открытие. В верховьях ручья Кислый ключ, одного из притоков реки Эймнах, ученый обнаружил участок, где когда-то вулканическая лава затопила старую долину ручья, и ему пришлось заново пробивать себе путь. Вода прорезала глубокий каньон, и теперь на его левом берегу на поверхность выходит множество минеральных источников. Два из них особенно выделяются на общем фоне.

Первый – травертиновая ванна с мутной горячей водой, образовавшаяся на вершине небольшого купола размером два на три метра с крутыми склонами. Глубина природной ванны – всего полметра, а размер – примерно как у обычной ванны в городской квартире.


Второй уникальный источник расположен в ста метрах выше по течению ручья Кислый Ключ, прямо в его русле. Над водой поднимается невысокий конус, в верхней части которого – четыре отверстия величиной около сантиметра. Из этих отверстий периодически, примерно раз в 2–3 секунды, с шумом выбрасывается на полтора-два метра в высоту сильно насыщенная газом минеральная вода. Гейзер Кислого ручья наполняет запахом сероводорода весь каньон.



ПРЕСС-СЛУЖБА ООО «БГК»

наряду с хребтами Удокан и Кодар. Он не так высок: гора Скалистый голец, высочайшая вершина Каларского хребта, имеет высоту всего 2519 м над уровнем моря. Однако именно на этом хребте можно увидеть одно из самых удивительных творений природы Забайкалья – цепочку потухших вулканов протяженностью 80 км.

На относительно небольшой площади здесь сосредоточено 15 молодых вулканов, переставших действовать всего несколько тысяч лет назад. Сыпучие шлаки на большинстве из них окрашены в самые нео-



ПРЕСС-СЛУЖБА ООО «БГК»

бычные цвета – желтые, красные, серые, что четко выделяет вулканы на фоне остальных гор. Каждый из них по-своему

примечателен. Вулканы Эймнах и Лурбун – классической формы: конусообразные, с кратером. Вулкан Сыни относится к трещинному типу: зияющая расщелина общей длиной около 3 км спряталась в ущелье посреди высоких гор. Вулкан Чепе возник в результате взрыва, и образовавшаяся в вечной мерзлоте воронка отлично видна до сих пор. Двойной вулкан Аку примечателен красивым конусом из зеленовато-серых базальтов с крутыми склонами, большой кальдерой и озером в кратере, которое летом наполняется водой.

Пока все эти вулканы извергались, потоки вулканической лавы затапливали все вокруг. А когда огнедышащие горы потухли, реки снова начали искать себе путь, пробив в толще лавы глубокие ущелья со множеством необыкновенно живописных водопадов. Особенно славятся своей красотой каньоны рек Инарычи, Сыни и Хангура, где высота отвесных стен достигает 30 м, а водопады идут каскадами, один за другим.



АЛЕКСАНДР ЛЕСНЯНСКИЙ

Амудисские озера

Между хребтами Калар и Удокан расположена система уникальных озер – Амудиса, которую иногда называют забайкальской Карелией. Пресные крупные и мелкие водоемы, соединенные протоками, появились после таяния ледников. Всего насчитывается 5 относительно крупных и около 10 мелких озер. Два озера – северное (верхнее) и южное (нижнее) – имеют площадь водной поверхности по 2,8 кв. км. Крупные озера соединены между собой протоками, ширина которых достигает 100 м и более. Южное озеро с рекой Чина соединяет Амудисская протока.

Водоемы имеют глубину до 20 метров и очень богаты рыбой, в озерах водится сиг, ленок, хариус и таймень. Примечательно, что здесь обитает единственная в Забайкалье озерная популяция тайменя, занесенного в региональную Красную книгу.

На берегах озер встречаются редкие и эндемичные виды растений (рододендрон Редовского, хохлатка удоканская, вейник каларский, клайтония удоканская, жарок крючковатый, смородина дикуша).



АЛЕКСАНДР ЛЕСНЯНСКИЙ

Пороги на реке Калар

Вулканы сделали Каларско-му хребту еще один щедрый подарок – множество горячих минеральных источников. Из источников реки Инарычи особенно популярен красивейший «Золотой Каскад». А в долине реки Сыни особого внимания заслуживают источники у подножия вулкана Трахитовый. Выходов газирующих вод здесь так много, что некоторые участки напоминают закипающую в кастрюле воду. Минеральная вода прозрачная, чистая, кисловатая на вкус, а ее температура колеблется в диапазоне от +5 до +16 °С. О целебной силе этих вод звенки слагали легенды. А фотографии приезжают к Трахитовому вулкану, чтобы запечатлеть наледи, которые образуются вокруг минеральных источников зимой. Обычно подобные наледи бело-голубого цвета, а здесь они оранжевые.

Каларский хребет пока остается Terra Incognita, люди здесь – редкие гости. Поэтому любое озеро или речка в этих горах невероятно богаты рыбой. Особенно славятся изобилием хариуса и ленка реки Сыня и Эймнах.

Вулкан Чепе и источник «Золотой каскад»

В небольшой впадине между гор Каларского хребта расположился потухший вулкан Чепе. Его конус невысок – всего 260 м, а в ширину достигает 2,5 км. При образовании вулкана взорвались ледниковые отложения, и в результате образовалась воронка диаметром 700 м и глубиной 120 м. На дне гигантской воронки возвышается восьмиметровый конус-обелиск удивительно правильной формы из вулканической брекчи. Рядом с кратером можно



Пурелагский термальный источник

В отрогах Каларского хребта, на правом берегу реки Пурелаг, в 2 км от русла реки и в 23 км к юго-востоку от железнодорожной станции Сюльбан расположен Пурелагский термальный источник. Он выходит на поверхность в глубокой двухметровой воронке размером 100x80 см. Вода в источнике прозрачная, без запаха и вкуса, хлоридно-гидрокарбонатно-сульфатно натриевая. По составу относится к группе азотных терм олекминского типа. Вода газированная: в ней доминирует азот, присутствуют кислород, углекислый газ, аргон, ксенон, криптон, гелий и неон. Из микроэлементов обнаружены железо, литий, стронций, титан, бор.

Температура воды в отдельных струях Пурелагского источника колеблется от +39 до +50 °С, а на выходе из воронки снижается до максимально комфортной температуры +36,6 °С. Туристы сложили здесь два небольших сруба, в которых можно принимать минеральные ванны даже зимой. В мороз источник заметен издали – по заиндевевшим деревьям вокруг него. Пурелагскому минеральному источнику присвоен статус памятника природы регионального значения.



Река Калар

увидеть множество вулканических бомб – огромного размера камней из застывшей лавы.

Чепе еще очень молод, поэтому ветер и вода не успели сгладить следы его деятельности. И сегодня этот вулкан признан самым эффективным из вулканов Сибири. Добраться до Чепе проще всего от железнодорожной станции Новая Чара – вулкан расположен в 80 км к юго-западу от станции, в верховьях реки Инарычи.

На склонах Чепе на поверхность выходит целый ряд минеральных источников. В самом красивом из них вода спускается по ступенчатому руслу, окрашивая его в золотисто-желтый цвет. Поэтому источник на южном склоне Чепе получил название «Золотой каскад». В солнечный день он действительно сверкает так, будто бежит вниз по ступенькам из настоящего золота. Интересно, что в некоторых местах слои яркой охры на ступенях каскада достигают метра в толщину.

Вода в «Золотом каскаде»

никогда не бывает ледяной. Эта минеральная вода полезна для здоровья – относится к дарасунскому типу углекислых гидрокарбонатных магниевых-кальциевых железистых вод.

Сплав по реке Калар 9

Река Калар – одна из самых популярных сплавных рек на севере Забайкалья. Это типично горная река: на Каларе почти 40 порогов, больше сотни перекатов и много скальных прижимов.

Любители экстрима начинают сплав ниже устья левого притока Калара – реки Читканды. От устья Читканды до места впадения Калара в Витим остается еще 451 км. Первые 25 км Калар то сходится в одно русло со стремительным течением и большой глубиной, то разветвляется на рукава, где через каждые полкилометра встречается мелкий перекаат. Когда вода низкая, то глубина здесь может быть меньше 15 см. В 10 км ниже устья Читканды издалека предупреждает

о себе шумом первый порожок: большие камни рассекают реку и создают стоячие волны высотой до полуметра.

Дальше, выше устья реки Каларский Калакан, начинается участок с десятком небольших порогов, который растянулся на 30 км до устья реки Амнунакачи. Все пороги здесь похожи друг на друга: камни возвышаются над водой на полметра и хорошо заметны с воды, а между ними – проходы шириной от 3 до 5 м. Длина каждого из порогов – примерно 200–250 метров. Самый крупный порог – последний на этом участке: он 700 м в длину и сильнее остальных засыпан валунами. Причем самое опасное, что при большой воде камни скрыты под водой.

До устья реки Катугин предстоит преодолеть 23 порога. Некоторые из них довольно сложные, особенно в высокую воду, поэтому большинство туристов предпочитают начинать сплав ниже реки Катугин. От ее устья на протяжении 70 км

плесы чередуются с короткими перекатами и несложными порогами. Очень сложный участок встречается лишь ниже устья реки Чопкокон. Из всех порогов особенно грозен Бирамянский каскад, получивший название от речки Бирамян.

На расстоянии 157 км от устья реки Калар распо-

ложено село Средний Калар. Здесь река становится полноводной, с шириной русла 130–150 м. В 5 км выше устья Калара расположен последний на этой реке порог. Туристы прозвали его «центрифугой»: на правом берегу находится скальный обрыв с выступающим скальным «бойцом». Поток воды

отражается от «бойца» и бьет в отвесную скалу левого берега. Но закрутить в этой «центрифуге» может лишь в половодье, по малой воде порог проходится довольно легко.

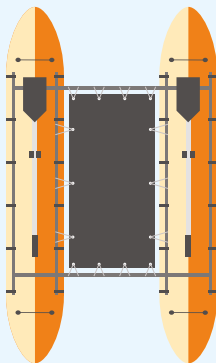
Последние 4 км Калар имеет ширину 30–40 м и впадает в реку Витим на расстоянии 885 км от устья этой реки.

СПЛАВЫ ПО РЕКАМ

Оборудование для сплава

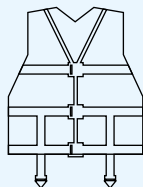
1

Идеальным средством для сплава большой компании по реке служит катамаран. Катамаран (или рафт, который при любительском сплаве выполняет те же функции) позволяет всей команде находиться на одном «борту». Он безопаснее, особенно если оборудован палубой в виде баннерного или деревянного настила. К несомненным преимуществам катамарана следует отнести и тот факт, что его конструкция легко позволяет установить транец и навесить лодочный мотор. Туристы-любители, как правило, катамараны арендуют.




На что обратить внимание при аренде катамарана

- Проверьте **целостность баллонов**. Идеальным является вариант, когда баллоны сдувают при вас и упаковывают в сумку или гермомешок. В этом случае есть гарантия того, что по приезде на реку вам не придется заклеивать прорехи.
- Проверьте наличие и комплектность **ремнабора**. В нем обязательно должен быть клей (непросроченный), куски резины, наждачная бумага (нулевка или единичка), ножницы, широкий скотч, изолента.
- Проверьте целостность и комплектность рамы (если рама у катамарана фабричная).
- Не забудьте про **весла**.
- Убедитесь, что в комплекте с катамараном идут **спасжилеты**, подходящие по размеру всем членам команды.
- Проверьте **обвязку**, то есть веревки, которыми баллоны привязываются к раме.

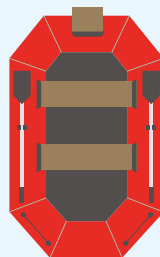


2

Байдарки. Сплав на них имеет свою специфику. Скорость сплава на байдарках, как правило, выше, чем на катамаране, поэтому такой сплав требует от туристов лучшей физической подготовки, большей организованности и дисциплины. Байдарки бывают каркасные и надувные. На уровне любительского сплава различия между надувными и каркасными байдарками незначительны.



3










Надувные лодки. Один из самых демократичных и недорогих вариантов сплава: небольшая двухместная резиновая лодка стоит в пределах 7–8 тыс. рублей. Резиновые лодки надо брать из расчета одна двухместная

лодка на одного человека, чтобы в нее поместились не только вы, но и ваши вещи. У сплава по реке на резиновых лодках есть один минус: плыть всем придется отдельно, а если связывать лодки, то скорость сплава значительно падает. Вариант с лодками подойдет небольшим командам в три-четыре человека.

ЧАРА

село

	Муниципальный район:	Каларский
	Координаты:	56°54′ с. ш. 118°15′ в. д.
	Часовой пояс:	UTC+9
	Площадь:	56 000 кв. км (площадь района)
	Население:	1903 человека (на 1 января 2010 года)
	Телефонный код:	+7 30261
	Как добраться:	на самолете из Читы, время в пути – 1 час 40 минут. Либо поездом по Байкало-Амурской магистрали до ж/д станции Новая Чара. От станции до села 18 км по автомобильной дороге



**Год
основания:**
1932



АЛЕКСАНДР ПЕСНЯНСКИЙ

Село Чара на левом берегу одноименной реки – первое поселение русских землепроходцев на севере Забайкальского края. В 1938 году село стало центром только что образованного Каларского района, здесь открылись пушная фактория, начальная школа, магазин. Для детей эвенков, которые занимались традиционным для жителей района кочевым оленеводством, был построен интернат.



Что посмотреть?

После окончания Великой Отечественной войны забайкальское село оказалось неразрывно связано с историей сталинских репрессий. Чара стала центром Забайкальского ГУЛАГа: подневольных рабочих завозили самолетами, чтобы они осваивали открытые геологами урановые и медные месторождения. Особенно тяжелые условия сложились

в построенном неподалеку от Чары, в каменном мешке у истоков ручья Мраморный, Борском исправительно-трудовом лагере. Именно там добывался уран для создания первого советского ядерного оружия.

По некоторым сведениям, иногда в Борлаг доставляли так много заключенных, что самолеты кружили над аэродромом, дожидаясь очереди на посадку. Аэропорт на окраине Чары не успевал

принимать рейсы, и зимой самолеты садились на озеро Большое Леприндо, откуда до Чары, а затем на лагерные пункты Борлага были проложены зимники.

Однако всего через два года после создания филиал ГУЛАГа в Мраморном ущелье был свернут: оказалось, что запасы урана сильно переоценили и быстро выработали. Забайкальское село снова зажило тихой, размеренной жизнью.




АЛЕКСАНДР ЛЕСНЯНСКИЙ

С 1971 и до 1994 года в Чаре располагалась база Удоканской экспедиции, занимавшейся разведкой запасов Удоканского медно-рудного месторождения, третьего по количеству медной руды в мире. А в 1979 году, когда началась прокладка Читинского участка БАМа, в нескольких километрах от села Чара вырос поселок строителей железнодорожной магистрали – Новая Чара. Всего через год после того, как здесь высадились первые отряды бамовцев, в поселке были построены средняя школа, детский сад, больница, общежитие, железнодорожный мост. А уже в 1983 году на новую железнодорожную станцию прибыл первый поезд.

О бамовском прошлом Новой Чары до сих пор напоминают типовые многоэтаж-

ки советских времен, спешно возведенные там, где недавно была глухая тайга. На пике стройки численность населения поселка достигала 9 тысяч человек. Здесь и сегодня в два раза больше жителей, чем в самой Чаре.

В поселке Новая Чара непременно стоит посетить **Каларский историко-краеведческий музей** . Его уникальное собрание редкостей начало создаваться задолго до того, как он открылся официально. Сотрудники Читинского областного краеведческого музея еще в 1974 году, сразу после начала строительства «второго Транссиба», отправились в первую экспедицию по БАМу, чтобы на месте событий собрать бесценные экспонаты великой стройки. И в 1983 году, после десятилетия предварительной работы, филиал краево-

го музея в здании управления строительства «БАМстройпуть» начал принимать первых посетителей.

Музейная экспозиция охватила все главные страницы истории Каларского района, но самая обширная посвящена строительству Читинского участка БАМа. В Новой Чаре собраны уникальные документы, фотографии и значки, личные вещи строителей магистрали. Не менее интересные экспозиции рассказывают о работе Удоканской экспедиции «Читагеология», а также о быте, культуре и хозяйственной деятельности коренных жителей Каларского района – эвенков.

В 1988 году музей переехал в новое здание, специально спроектированное для него архитекторами института «Читагражданпроект». В 1997 году при музее был создан отдел краеведения и туризма

Каларского историко-краеведческого музея, из которого к 2005 году вырос Каларский центр туризма. Он стал центром экологического просвещения, формирования новых туристических маршрутов по самому северному из районов Забайкальского края. А начиная с 1999 года здесь ежегодно проводится Межрегиональный туристический фестиваль «Кодар», который собирает участников со всех регионов России.

С годами в Каларском музее появились новые экспозиции, рассказывающие об интересных аспектах истории самого большого и самого северного района Забайкальского края: «Флора и фауна Каларского района», «Исследование севера Забайкальского края», «История Борского исправительно-трудового лагеря», «Игорь Молдованов – наш земляк, герой России», «Полезные ископаемые, минералы Каларского района и сосед-



Музей в п. Новая Чара

них регионов», «Палеонтология». Музей растет, развивается и находит свежие темы, интересные новым поколениям посетителей.

Адрес: п. Новая Чара, ул. Центральная, 1

Телефон: +7 (30261) 23-643

Режим работы: пн–пт – с 9:00 до 17:00, сб – с 9:00 до 16:00, вс – выходной день.

Еще одна достопримечательность Новой Чары, заслуживающая особого внимания, – это **реликтовая елово-чозениевая роща** ②, которая начинается на окраи-

не поселка, у реки Нирунгнакан. Уникальному природному феномену площадью около 200 га присвоен статус памятника природы регионального значения.

Деревья в долине Нирунгнакана достигают высоты 25–30 м, а возраст самой рощи поражает воображение: она существует с третичного периода, со времен последнего оледенения. Еще с тех времен на берегах забайкальской реки растут чозении. Эти древовидные ивы являются связующим звеном между двумя разошедшимися в процессе эволюции родами семейства ивовых –



Морозный день в п. Новая Чара



Памятник – тепловоз ТЭС на станции Новая Чара на БАМе



тополями и ивами. Чозения – одно из самых холодоустойчивых деревьев мира. А свое название реликтовое дерево получило от корейской династии Чосон, правившей Кореей до 1897 года. Ведь древние чозении можно встретить не только на севере Забайкалья, но и в Корее.

Река Нирунгнанан впадает в реку Чара, на берегу которой расположено село Чара. От железнодорожной станции Новая Чара до него 18 км по автомобильной дороге. Однако большинство гостей в Чару не приезжают, а прилетают. Сегодня небольшой аэродром на окраине села обслуживает в основном вахтовиков.

Первое, что видят туристы, прибывшие в **аэропорт «Чара»**, **3** – высокие заснеженные горы на горизонте. Это хребет Кодар. Он сразу, практически без предгорий вздымается над Чарской котловиной более чем на 2 км

в высоту. А его высочайшая точка – пик БАМ – поднимается на 3 км над уровнем моря. Из-за столь резкого и большого перепада высот Кодар часто называют «маленькими Гималаями».

Вершины Кодара так высоки, а воздух настолько чист, что кажется: от аэропорта до гор рукой подать, можно быстро сходить туда и обратно за пару часов. Но иллюзия обманчива: на деле до подножия Кодара примерно 40 км. А покорить неприступные скалы могут лишь альпинисты, которые специально приезжают в Чару со всем снаряжением, чтобы совершить восхождение на неприступный хребет. Подобное под силу лишь самым опытным: на Кодаре есть уникальные скальные стены высотой до полутора километров.

Однако большинство туристов прилетают в Чару с другой целью: увидеть самую северную пустыню мира – Чар-



Герой России Игорь Молдованов

Игорь Молдованов (1975–1995) родился в семье строителей БАМа. В 1994 году был призван на службу в армию, воевал в Чечне.

13 марта 1995 года на подступах к селу Чечен-Аул наступление роты остановили боевики. Молдованов лично уничтожил гранатометный расчет, а потом занял место в БМП и переключил на себя огонь боевиков, чтобы его товарищи смогли вынести раненых. Машину подбили, но старший сержант не покинул боевого поста. Он продолжал вести огонь из пылающей машины до тех пор, пока не взорвался боекомплект. Указом Президента РФ № 059 от 19 октября 1995 года за мужество и героизм, проявленные при выполнении специального задания, Игорю Молдованову было присвоено звание Героя Российской Федерации.

Старший сержант похоронен на кладбище села Чара. В его честь переименована одна из улиц поселка Новая Чара. На здании школы, где он учился, укреплен мемориальная доска, а сама школа носит имя героя.

ские пески. Поэтому в самом селе гости обычно не задерживаются. Разве что ненадолго, чтобы прогуляться по улицам Чары и посетить **деревянную церковь Марии Магдалины** **4**, открывшуюся для прихожан в 2003 году.

ЗВЕНКИ ЗАБАЙКАЛЬЯ

Самоназвание: эвенкил («идущие поперек хребтов»), орочны («владеющие оленями»)

Другие названия: тунгусы (до 1931 года), бирары, манегры, солоны

Места расселения: Каларский, Тунгокоченский и Тунгиро-Олекминский районы

Языки: эвенкийский (три группы диалектов), русский

Эвенки — древний, коренной народ Забайкалья. Они исконно проживают в тяжелых условиях, однако и сегодня не стремятся к благам цивилизации. Став народом малочисленным, эвенки еще более трепетно хранят свои традиции и находясь в постоянной зависимости от природы. В конце июня эвенки отмечают традиционный праздник **Бакалдын** — день встречи солнца, или Новый год.




ЛОРИ


ОКОЛО


1300


ЗВЕНКОВ ЖИВУТ
В ЗАБАЙКАЛЬЕ

Поверья эвенков

 Нельзя хвалиться, что убил оленя, — услышит и больше не придет на выстрел.

 Нельзя кидать кость лося или оленя в огонь или разбрасывать — обидится душа зверя, и он не будет попадаться.

 Нельзя снимать рога у неосооженного оленя или лося — исчезнут другие из этой местности.

 Нельзя разрубать тазовую кость оленя или лося — перестанут размножаться.

Одежда эвенков



Хакумакта

Детская меховая одежда с защитными рукавами.



Авун (авур)

Шапка (шалки).



Кульпэк

Длинные унты из камуса.



Эмчурэ

Короткая обувь из камуса.



Дюдыл унтал

Тапочки.



Олорик

Зимняя ноговица.



Мукукэ, екоды

Доха из оленьей шкуры.



Коколло

Рукавица.



Пулаткан

Косынка.



Доху

Ночная рубашка.

Сага

Ворот, воротник.

Согдоптун

Пояс, кушак.

Кунгу, сун

Пальто.

Ичиги (ичигил)

Кожаные унты ниже колен.

Унта








Обувь (общее название), обувь из камуса, короткая, ниже колен.

Оневун

Вышивка.

ТУПИК

поселок городского типа

	Муниципальный район:	Тунгиро-Олекминский
	Координаты:	54°25′ с. ш. 119°56′ в. д.
	Часовой пояс:	UTC+9
	Площадь:	43 770 кв. км (площадь района)
	Население:	919 человек (на 2017 год)
	Телефонный код:	+7 30263
	Как добраться:	поездом по Транссибу от Читы до жд станции Могоча (время в пути 13–16 часов). От станции до села Тупик нужно проехать около 100 км по автомобильной дороге в северном направлении. Летом этот путь можно преодолеть за 2–3 часа. Тупик – конечная точка автодороги



Год основания:
1911



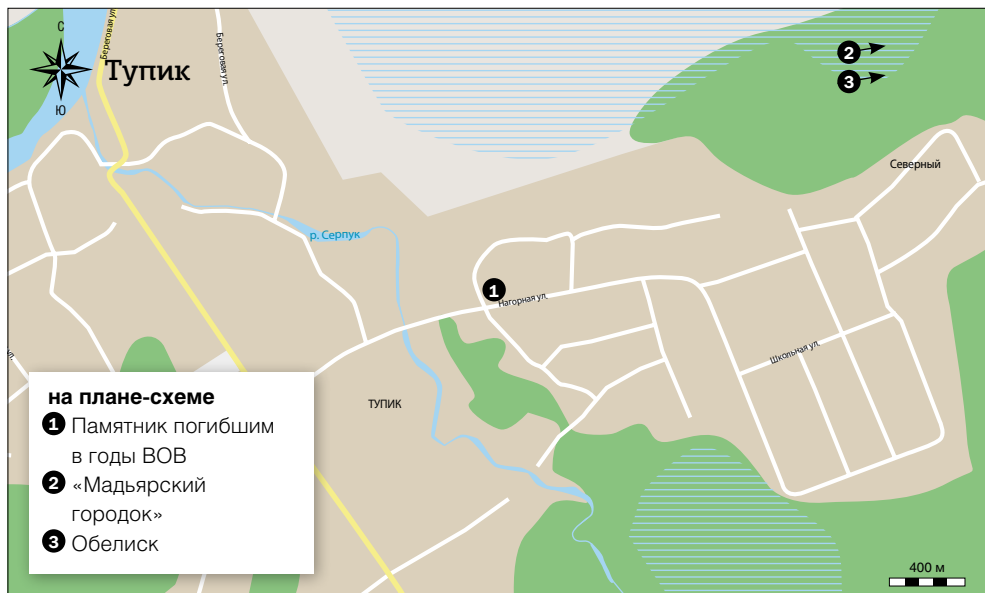
Вид на станцию Могоча из окна поезда

Село на реке Тунгир, в месте впадения в нее реки Бугарикта, было основано в 1911 году в результате неудачной попытки проложить железную дорогу от станции Могоча на Транссибе до Якутска.

Что посмотреть?

С инициативой о создании новой линии железной дороги до Якутска выступили золото-промышленники, идея нашла поддержку у правительства. Но дорогу – и то лишь грунтовую – удалось довести только до реки Тунгир. Началась Первая мировая война, и проект заморозили. Как оказалось – навсегда. А в конце Тунгирского тракта поставили арку с символической надписью «Тупик». Она означала, что дальше дороги нет: доставить грузы на золотые прииски можно лишь на вьючных оленях и лошадях или же по реке. Так поселок Тупик получил свое имя.

К 1918 году в Тупике было с десяток жителей и четыре барака, оставшиеся от строительства дороги. В 1923 году



в поселении создали сельский совет, здесь стали появляться первые промысловые артели, начала формироваться сеть пушных факторий.

В 1937 году Тупик стал центром Тунгиро-Олекминского района. В 1949 году из Могочи через Тупик на север Забайкалья ударными темпами проложили зимнюю автодорогу, которая вела к селу Чара, а от него – к месторождению Мраморный в отрогах Кодарского хребта. Здесь, в Мраморном ущелье в обстановке строжайшей секретности работал рудник по добыче радиоактивного урана.

Сегодня Тупик выглядит как типичное северное село. Крепкие, добротные бревенчатые дома в один-два этажа, тротуары из лиственничных досок вдоль улиц. Покосившегося забора не увидишь: народ здесь хозяйственный, живет

охотой и рыбалкой. Ведь рядом легендарный Баргузинский кряж, который всегда славился отменным соболем – крупным, с высоким мехом. На мировых аукционах баргузинские соболя считаются элитными, их охотно покупают за любые деньги.

Прогулка по колоритным улицам села – вот, пожалуй, и все, что может предложить гостям Тупик. На улице Нагорная установлен **памятник погибшим в годы Великой Отечественной войны** ❶. На типовом монументе увековечены имена погибших сельчан.

Главная туристическая достопримечательность района расположена в 80 км от Тупика, неподалеку от бывшего прииска Бухта. Здесь, на левом берегу реки Тунгир у Мадыарского переката сохранились следы **«Мадыарского городка»** ❷.








В 1918 году, в годы Гражданской войны, бывшие

военнопленные германской и австро-венгерской армий – в основном немцы, австрийцы и венгры – решили развернуть партизанскую войну. На Тунгире интернационалисты создали укрепленный лагерь: вырыли землянки, покрыли их древесной корой и дерном, проложили окопы и траншеи. Белогвардейцам пришлось предпринять полномасштабное наступление, чтобы уничтожить «красных мадыар».

В 1963 году на месте гибели отряда был установлен **обелиск** ❸ из белого камня с надписью «Здесь у Мадыарского переката на р. Тунгир в 1919 сражался за Сов. власть венг. интернациональный отряд. Вечная слава бойцам, павшим за коммунизм!». На месте партизанского лагеря до сих пор находят цинковые ящики из-под патронов, консервные банки с надписями «Изготовлено в 1917 году».

ВЕРХ-УСУГЛИ

село

	Муниципальный район:	Тунгокоченский
	Координаты:	52°41′ с. ш. 115°11′ в. д.
	Часовой пояс:	UTC+9
	Площадь:	50 400 кв. км (площадь района)
	Население:	2485 человек (на 2017 год)
	Телефонный код:	+7 30264
	Как добраться:	на автомобиле из Читы, расстояние – 320 км, время в пути – более 4 часов. С автовокзала Читы в Верх-Усугли дважды в день отправляются междугородние автобусы. Время в пути – 5 часов 30 минут. Расстояние от ж/д станции Шилка на Транссибе до Верх-Усугли по автомобильной дороге – 140 км, время в пути – 2,5 часа



Год основания:
1936



АЛЕКСЕЙ САРТАС

В 1918 году несколько семей из забайкальского села Алексеевка отправились на поиски новых земель, пригодных для пашни. На правом берегу реки Усугли они основали село и назвали его по имени реки, на которой решили поселиться. В 1924 году в селе Усугли открылась первая школа. В 1929 году была создана коммуна им. Буденного, к 1932 году – колхоз «Луч тайги», к 1939 году – машинно-тракторная станция.



Что посмотреть?

Новый импульс к развитию село получило совершенно случайно. Летом 1954 года местный охотник Семен Соболев бродил по тайге и наткнулся на лисью нору. Рядом со входом лежал большой красивый кристалл, переливавшийся голубым, фиолетовым и зеленым цветом. Охотник взял удивительный камень с собой, а когда вернулся в село, показал геологам. Они заинтересовались кристаллом, и уже в следующем году к месту находки отправили геологическую партию. Так было

открыто Усуглинское месторождение флюорита – плавленого шпата, ценнейшего минерала для химической и металлургической промышленности. По запасам новое месторождение оказалось одним из самых мощных в Забайкалье, а по качеству флюорита – лучшим в стране.

В 1960 году для освоения Усуглинского месторождения было начато строительство плавленковошпатового рудника Усугли, к 1966 году была построена горно-обогатительная фабрика. В результате рядом с селом Усугли, в нескольких километрах,

выросло еще одно село – Верх-Усугли, со всей необходимой социальной инфраструктурой.

В 1994 году шахты, где руду добывали подземным способом, были закрыты. В 2000 году добыча возобновилась, но ненадолго: в 2002 году предприятие было объявлено банкротом. Сегодня производством плавленковошпата занимается ООО «Торговый дом «Гарсонуйский горно-обогатительный комбинат», однако работу предприятия нельзя назвать стабильной. И в социальном, и в экономическом плане село Верх-Усугли переживает сложные времена.

СТАТЬ ЛИДЕРОМ

Перспективы горнорудной отрасли на севере Забайкалья



В ноябре 2018 года Забайкалье вошло в Дальневосточный федеральный округ и вскоре получит весь арсенал экономических и социальных мер поддержки, реализуемых на Дальнем Востоке и уже показавших свою эффективность на примере других регионов. Эксперты предрекают Забайкальскому краю большое будущее: регион имеет огромные запасы природных ресурсов, освоение которых начнется в ближайшее время.

Долгое время реализация крупных инвестиционных проектов откладывалась из-за разных причин (среди них – отток населения, самый высокий показатель по безработице в ДФО, один из самых низких показателей по уровню развития на Дальнем Востоке, а также неэффективное управление) однако потенциал у Забайкалья действительно впечатляющий, прежде всего в сфере горнорудной промышленности.

Один из знаковых проектов отрасли – разработка Удоканского медного месторождения в Каларском районе на севере Забайкалья (650 км от Читы). Одно из крупнейших неразработанных месторождений меди в мире и крупнейшее в России было открыто в 1949

году. По объемам оно уступает только Камоа-Kakula в Республике Конго и Pebble на Аляске.

Ресурсы месторождения составляют свыше 26 млн тонн меди по международной классификации JORC. Удокан всегда был и остается самым крупным сырьевым проектом Забайкалья, однако его разработка долгие годы затягивалась. Осваивать его начали в 1960-х годах прошлого века. Реальные же подвижки начались в 1990-е, когда в стране появилась необходимость в собственной сырьевой базе. Месторождение долго переходило из рук в руки, и в конечном счете лицензию на разработки получила «Байкальская горная компания».

В декабре 2018 года проект I очереди строительства горно-металлургического комбината «Удокан» получил положительное заключение государственной экспертизы. А в феврале 2019 года были достигнуты договоренности о кредитовании проекта государственными банками (Сбербанк, Газпромбанк, ВЭБ). Общий бюджет проекта по Удоканскому месторождению с учетом затрат акционеров БГК составляет 2,9 миллиарда долларов.

Мощность строящегося комбината составит 12 миллионов тонн руды в год, с возможностью расширения переработки до 48 миллионов тонн в год. Ожидается выпуск до 130 тысяч тонн меди в год с перспективой экспорта преимущественно в Китай.

Ожидается, что комбинат будет запущен в 2022 году. Кроме того, Байкальская горная компания обеспечивает проект транспортной и энергетической инфраструктурой. Полным ходом идет строительство линии электропередачи и подстанции, подъездной автодороги, осуществляется реконструкция аэропорта Чара.

Для забайкальцев запуск удоканского проекта – важная веха. Когда осенью 2018 года было торжественно объявлено о начале строительства горно-металлургического комбината, на нулевой отметке стройки установили памятный камень. В его основании была заложена капсула с посланием будущим поколениям.

Разработка удоканского месторождения имеет большое значение для местных жителей главным образом потому, что она обеспечит 2,4 тысячи новых рабочих мест. Кроме того, это даст толчок развитию инфраструктуры в отдаленном районе, до которого раньше можно было добраться только поездом или самолетами за 11 тысяч рублей в один конец. Кроме того, в районе уже начали обновлять и ремонтировать школы, детские сады и культурные объекты. Неудивительно, что жители Каларского района на общественных слушаниях благосклонно отнеслись к запуску проекта. В то же время власти организовали общественные консультации, на которых забайкальцы могли задать вопросы и внести свои предложения.

Стоит отметить, Удокан – не просто единичная крупная разработка, но и якорный проект северного горнопромышленного кластера, расположенного в зоне БАМа. В Каларском районе находится уже работающее Апсатское каменноугольное месторождение,

запасы которого превышают 485 миллионов тонн угля. Освоение месторождения – один из самых масштабных инвестиционных проектов, реализуемых в крае. Управляющая им «Сибирская угольная энергетическая компания» (СУЭК) в сентябре 2016 года начала поставки угля в Японию. Это была первая крупная партия, отправленная на экспорт. К 2021 году мощность угольного разреза планируется увеличить до 5 миллионов тонн угля в год.

В ноябре 2018 года дочерняя структура СУЭК ООО «Арктические разработки» вынесла на общественные слушания вопрос о строительстве обогатительной фабрики на каменноугольном месторождении. Согласно плану, годовая мощность первой очереди составит 1,5 миллиона тонн в год. Запуск предприятия намечен на конец 2021 года. В 2025 году СУЭК рассчитывает вывести обогатительную фабрику на мощность 3 миллиона тонн в год.

В «режиме ожидания» остается Чинейское месторождение железных руд, расположенное в Каларском районе. По прогнозам, ресурсы месторождения составляют 30 миллиардов тонн руды, однако неразвитость инфраструктуры в отдаленных районах отпугивает инвесторов. Вероятно, начало масштабных работ в соседнем Удокане подтолкнет освоение и этих мест. Развитие всего северного кластера будет связано, конечно, и с решением общегосударственной задачи по модернизации и расширению БАМа. Если это действительно произойдет, возродится и проект строительства ТЭЦ на углях от Апсатского и Читкандинского месторождений для энергоемких производств на Удокане и, вероятно, в Чинейском месторождении.

Богат Забайкальский край и золотом. На северо-востоке региона в Могочинском районе началось освоение Ключевского золоторудного месторождения. Летом 2018 года российское правительство дало добро на совместную разработку месторождения с китайской компанией China National Gold. В проекте также участвует индийская SUN Gold, именно ее дочернее предприятие ЗАО «Рудник «Западная-Ключи» занимается реализацией проекта. Согласно плану, совместная российско-китайско-индийская работа привлечет в Забайкальский край из Китая 500 миллионов долларов прямых инвестиций, увеличит золотодобычу в крае на 40 процентов и создаст более 2 тысяч рабочих мест.

В Могочинском районе последние несколько лет ведутся активные геолого-разведочные работы. Своего часа ждут Александровское, Амазарканское и Наседкинское золоторудные месторождения. Всего же в регионе золото добывается на более чем 60 предприятиях, а объем добытого драгметалла ежегодно растет в среднем на 10 процентов.

В целом можно говорить о том, что у богатого полезными ископаемыми Забайкалья медное и даже золотое будущее. Разработка месторождений не только привлечет в край инвестиции и даст новый толчок экспорту, но и значительно улучшит жизнь забайкальцев в труднодоступных северных районах, обеспечит их работой и новой инфраструктурой.

УДОКАНСКОЕ МЕСТОРОЖДЕНИЕ МЕДИ

МЕСТОРАСПОЛОЖЕНИЕ:
СЕВЕР ЗАБАЙКАЛЬСКОГО КРАЯ
(КАЛАРСКИЙ РАЙОН).

Удоканское медное месторождение с ресурсами свыше 26 млн тонн меди является крупнейшим месторождением меди в России и одним из крупнейших в мире. Месторождение находится в Каларском районе Забайкальского края, в 30 км от станции Новая Чара Байкало-Амурской магистрали. В настоящее время реализуется проект по созданию горно-металлургического комбината «Удокан».



ПАРАМЕТРЫ ПРОЕКТА:

- Годовая производительность 1-й очереди ГМК «Удокан» – 12 млн тонн руды в год.
- Ввод в эксплуатацию – 2022 год.
- Производство конечной продукции 1-й очереди комбината – 130 000 тонн в год.
- Для переработки руд Удоканского месторождения принята флотационно-гидрометаллургическая технологическая схема.
- Продукция ГМК «Удокан»: катодная медь и сульфидный концентрат.
- Последующее расширение – до 48 млн тонн руды в год.

3-е МЕСТО В МИРЕ
ПО РЕСУРСАМ СРЕДИ
СУЩЕСТВУЮЩИХ
ПРОЕКТОВ
«ГРИНФИЛД»

26,7 МЛН ТОНН
МЕДИ СОСТАВЛЯЮТ
МИНЕРАЛЬНЫЕ ЗАПАСЫ
МЕСТОРОЖДЕНИЯ

СОЦИАЛЬНО- ЭКОНОМИЧЕСКИЙ ЭФФЕКТ

1-я очередь реализации проекта: более 2 тыс. созданных рабочих мест без учета смежных отраслей; более 750 млрд рублей налоговые отчисления в бюджеты всех уровней.



ЗАБАЙКАЛЬЕ

СОВРЕМЕННЫЙ ПУТЕВОДИТЕЛЬ

presspass

Книга подготовлена к печати издательством PressPass;
119334, г. Москва, ул. Вавилова, д. 5, к. 3

Ответственный редактор: Артур Агафонов

Арт-директор: Дарья Хропачёва

Дизайн и верстка: Дарья Кричевская, Дарья Хропачёва

Иллюстрации: Яна Джан Ша, Виктория Мельникова, Герман Титов

Препресс: Иван Елизаров

Корректор: Елена Горюнова

Авторский коллектив: Андраник Агафонов, Николай Берсенева, Полина Виноградова,
Маргарита Полунина, Катерина Серебренникова, София Ляшкевич,
София Мельничук, Юлия Макарова.

Научный редактор: Николай Черняев.

Фотографии: Евгений Епачинцев, Александр Леснянский, Даба Дабаев, Максим Федосеев,
Дарима Цыбенова. Фотобанк Лори, МИА «Россия сегодня», ТАСС, GEOPHOTO, Shutterstock.

Благодарим за помощь в издании:

С. Нехаева, А. Константинова, И. Куренную, О. Корсуна, О. Кириллюка, Н. Помазкову, Ж. Кокушину,
Е. Назарову, Е. Степанова, И. Ермолину, А. Шемякина.

Благодарим за поддержку:


Фонд развития Забайкальского края, Управление туризма Министерства международного
сотрудничества и внешнеэкономических связей Забайкальского края, ГУК «Забайкальский
краевой краеведческий музей имени А. К. Кузнецова», Сохондинский государственный природный
биосферный заповедник, Забайкальское региональное отделение ВОО «Русское географическое
общество», Государственный природный биосферный заповедник «Даурский».

Печать офсетная. Формат 60х90/16. Усл. печ. л. 8. Тираж: 3000 экз.

Подписано в печать 15.06.2019 г.

Отпечатано в типографии «Август Борг»; 107497, Москва, Амурская ул., д. 5, стр. 2





ISBN 978-5-6042323-0-9



9 785604 232309 >






Карта Забайкальского края

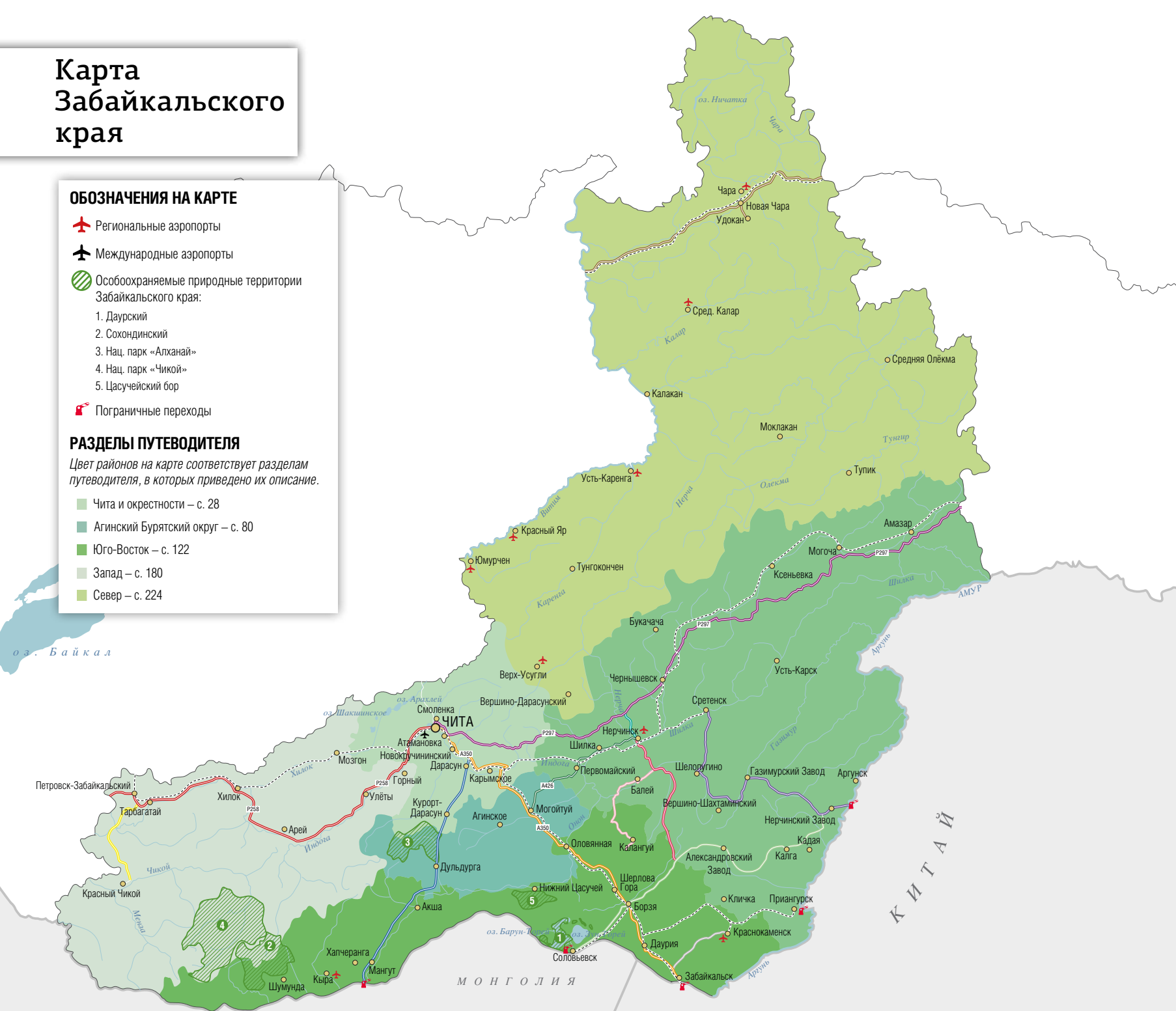
ОБОЗНАЧЕНИЯ НА КАРТЕ

-  Региональные аэропорты
-  Международные аэропорты
-  Особо охраняемые природные территории
Забайкальского края:
 1. Даурский
 2. Сохондинский
 3. Нац. парк «Алханай»
 4. Нац. парк «Чикой»
 5. Цасучейский бор
-  Пограничные переходы


РАЗДЕЛЫ ПУТЕВОДИТЕЛЯ

Цвет районов на карте соответствует разделам
путеводителя, в которых приведено их описание.

-  Чита и окрестности – с. 28
-  Агинский Бурятский округ – с. 80
-  Юго-Восток – с. 122
-  Запад – с. 180
-  Север – с. 224



Проверьте,
насколько
хорошо вы знаете
Забайкальский край!



КАКУЮ ЦЕННУЮ
РУДУ ДОБЫВАЮТ
В КРАСНОКАМЕНСКЕ:

- A.** Железную
- B.** Урановую
- В.** Серебряную

Ответ см. на стр. 168



ЧАРОИТ – УНИКАЛЬНЫЙ
ЗАБАЙКАЛЬСКИЙ МИНЕ-
РАЛ ЛЕГКО УЗНАТЬ...

- A.** По яркому фиолетовому
оттенку
- B.** По кристаллообразной по-
верхности
- В.** По весу: он очень легкий

Ответ см. на стр. 213



КАКОЙ ВЕЛИКИЙ
ЗАВОЕВАТЕЛЬ РОДИЛСЯ
В ЗАБАЙКАЛЬЕ?

- A.** Аттила
- B.** Чингисхан
- В.** Александр Македонский

Ответ см. на стр. 138



КАК НАЗЫВАЮТ
СТАРОВЕРОВ
В ЗАБАЙКАЛЬЕ?

- A.** «Соседские»
- B.** «Братские»
- В.** «Семейские»

Ответ см. на стр. 209



ВЫСШАЯ ТОЧКА
ЗАБАЙКАЛЬЯ – ПИК
БАМ, ЕГО ВЫСОТА...

- A.** 5230 м
- B.** 3072 м
- В.** 1535 м

Ответ см. на стр. 233



КАКОВЫ ЗАПАСЫ
КРУПНЕЙШЕГО В РОССИИ
МЕСТОРОЖДЕНИЯ МЕДИ –
УДОКАНСКОГО?

- A.** Более 26 млн тонн
- B.** Более 12 млн тонн
- В.** Боле 1 млрд тонн

Ответ см. на стр. 263



КАК
НУЖНО ЕСТЬ
БУУЗЫ?

- A.** Ножом и вилкой
- B.** Палочками
- В.** Руками

Ответ см. на стр. 63



СКОЛЬКО СОЛНЕЧНЫХ
ДНЕЙ В ГОДУ БЫВАЕТ
В ЧИТЕ?

- A.** Менее 120
- B.** Около 280
- В.** Более 300

Ответ см. на стр. 31



ЛУНИНСКАЯ СОПКА
В ПЕТРОВСКЕ-ЗАБАЙКАЛЬСКОМ
НАЗВАНА В ЧЕСТЬ...

- A.** Луны
- B.** Декабриста Михаила Лунина
- В.** Николая Лунина

Ответ см. на стр. 221



ПРОТЯЖЕННОСТЬ
ТРАНСИБИРСКОЙ
МАГИСТРАЛИ СОСТАВЛЯЕТ...

- A.** 9288 км
- B.** 4300 км
- В.** 6213 км

Ответ см. на стр. 21