

İnzibati-ərazi vahidləri

MÜNDƏRİCAT

I. İnzibati-ərazi vahidləri haqqında ümumi məlumat	4
II. Bakı şəhəri	9
1. Ümumi məlumat.....	9
2. Tarix	9
3. Əcnəbi səyyahların Bakı haqqında görüşləri	18
4. Xəzər dənizi	20
5. Şirvanşahlar sarayı	21
6. Qız qalası.....	26
7. Qobustan.....	27
8. Neft Daşları.....	29
9. Atəşgah	30
10. Muzeylər, kitabxanalar və teatrlar.....	31
III. Azərbaycanın digər rayon və şəhərləri.....	32
Abşeron rayonu	32
Ağcabədi rayonu	34
Ağdam rayonu	37
Ağdaş rayonu.....	39
Ağstafa rayonu	42
Ağsu rayonu.....	44
Astara rayonu	46
Balakən rayonu	49
Bərdə rayonu	52
Beyləqan rayonu.....	54
Biləsuvar rayonu	56
Cəbrayıl rayonu.....	58
Cəlilabad rayonu	62
Daşkəsən rayonu	64
Füzuli rayonu.....	66
Gəncə şəhəri.....	69
Gədəbəy rayonu.....	76
Goranboy rayonu	78
Göyçay rayonu.....	80
Göygöl rayonu (keçmiş Xanlar rayonu).....	83
Hacıqabul rayonu.....	85
Xaçmaz rayonu.....	87
Xızı rayonu.....	89
Xocalı rayonu.....	91
Xocavənd rayonu.....	93
İmişli rayonu.....	95
İsmayilli rayonu.....	98
Kəlbəcər rayonu	101
Kürdəmir rayonu	103
Qax rayonu	105

Qazax rayonu.....	107
Qəbələ rayonu.....	110
Qobustan rayonu.....	113
Quba rayonu.....	115
Qubadlı rayonu	117
Qusar rayonu.....	121
Laçın rayonu.....	123
Lerik rayonu.....	126
Lənkəran rayonu.....	128
Masallı rayonu.....	130
Mingəçevir şəhəri	133
Naftalan şəhəri.....	137
Neftçala rayonu	139
Oğuz rayonu	141
Saatlı rayonu.....	144
Sabirabad rayonu.....	147
Salyan rayonu.....	149
Samux rayonu.....	151
Siyəzən rayonu.....	154
Sumqayıt şəhəri.....	156
Şabran (keçmiş Dəvəçi) rayonu	161
Şamaxı rayonu.....	164
Şəki rayonu	166
Şəmkir rayonu	174
Şirvan şəhəri (keçmiş Əli Bayramlı şəhəri)	176
Şuşa rayonu	178
Tərtər rayonu	184
Tovuz rayonu.....	186
Ucar rayonu	190
Yardımlı rayonu	192
Yevlax rayonu.....	194
Zaqatala rayonu	196
Zəngilan rayonu	198
Zərdab rayonu.....	202
IV. Naxçıvan Muxtar Respublikası	204
1. Ümumi məlumat.....	204
3. Tarixi.....	205
4. Əhalisi.....	208
5. Təbiəti.....	209
6. Relyefi.....	209
7. Televiziya, radio, qəzet və digər kütləvi informasiya vasitələri haqda məlumat	210
8. Mədəniyyəti və tarixi abidələri	210
V. Naxçıvan Muxtar Respublikasının rayon və şəhərləri	216
Naxçıvan şəhəri	217
Babək rayonu.....	219
Culfa rayonu.....	221
Kəngərli rayonu.....	223
Ordubad rayonu.....	225
Sədərək rayonu.....	228
Şahbuz rayonu.....	230
Şərur rayonu.....	232

I. İnzibati-ərazi vahidləri haqqında ümumi məlumat

Azərbaycan xalqının inkişafında mühüm rol oynamış ölkənin inzibati ərazi quruluşu onun ərazi bölgüsünün coğrafi əsasını təşkil edir. Azərbaycanın yaşayış məntəqələrinin yaranması qədim zamanlardan başlayaraq mürəkkəb tarixi dövr keçmişdir. Hər bir tarixi dövrdə məskunlaşma sisteminin təşəkkülü, yüksəlməsi və tənəzzülü prosesləri baş vermiş və bunun üçün konkret iqtisadi-siyasi zəmin yaranmışdır. Mövcud olan sosial-iqtisadi münasibətlərin dəyişməsi ilə birləşə dövlətin inzibati ərazi quruluşu da dəyişmişdir. Hakimiyyətə gələn sinif özünə xas olan dövlət quruluşunu və ona uyğun inzibati ərazi bölgüsünü yaratmışdır.

Azərbaycanda ictimai quruluş dövlətlər, əmirliklər, bəylərbəyliklər, xanlıqlar, sultanlıqlar, vilayətlər, əyalətlər, quberniyalar, qəzalar, dairələr, mahallar və rayonlardan ibarət olmaqla bir neçə dəfə köklü surətdə dəyişmişdir. XVIII əsrin sonu, XIX əsrin əvvəllərində bir çox xırda xanlıqlar və sultanlıqlar digərləri ilə birləşmişdi. Azərbaycanı öz təsir dairəsinə salmaq uğrunda aparılan rəqabət nəticəsində 1801-1828-ci illər ərzində Azərbaycan bir sıra imperiyaların təcavüzlərinə məruz qalmışdır.

1801-1804-cü illərdə Gəncə, Qarabağ, Şəki və Şirvan xanlıqları, habelə Borçalı, Qazax, Şəmsəddil və Tabasaran sultanlıqları və Car-Balakən camaatlığı Rusiya imperiyası tərəfindən işğal edildi. Gəncə şəhərinin adı dəyişdirilərək Yelizavetpol adlandırıldı. 1805-1806-cı illərdə Azərbaycanın Dərbənd, Qarabağ və Quba xanlıqları Rusiyaya ilhaq edildi.

1813-cü ildə Rusiya ilə İran arasında imzalanmış Gülistan müqaviləsi əsasında Azərbaycan İran ilə Rusiya arasında bölünərək İrəvan və Naxçıvan xanlıqları istisna olmaqla, Araz çayından şimal hissəsində yerləşən Azərbaycan torpaqları Rusiyanın tərkibinə verildi.

1827-ci ildə Azərbaycanın İrəvan və Naxçıvan xanlıqları da Rusiyanın tərkibinə daxil edildi.

XIX əsrin əvvəllərində Şimali Azərbaycan xanlıqları 6 əyalətə (Bakı, Quba, Şəki, Şirvan, Qarabağ, Talış), 2 dairəyə (Yelizavetpol, Car-Balakən) və 2 distansiyaya (Qazax, Şəmsəddil) bölünmüşdü. İrəvan və Naxçıvan xanlıqlarının ərazisində isə Rusiya çarı I Nikolayın fərmanı ilə 21 mart 1828-ci ildə "Erməni vilayəti" yaradılmışdı. 1840-cı ildə "Erməni vilayəti" buraxılmış, əvəzində təşkil edilən İrəvan qəzası Gürcü-İmereti quberniyasının tərkibinə daxil edilmişdi. 1 yanvar 1841-ci ildən Zaqafqaziyada inzibati islahat qanununa (10.04.1840) müvafiq olaraq bu bölgələr Gürcü – İmereti quberniyasına (mərkəzi - Tiflis) və mərkəzi Şamaxı olmaqla Kaspi (Xəzər) vilayətinə bölündü. Kaspi vilayətinə Şamaxı, Şuşa, Şəki (Nuxa), Lənkəran, Bakı, Quba, Dərbənd qəzaları daxil idi. Azərbaycanın Yelizavetpol (Qazax və Şəmsəddil qəzaları daxil olmaqla), Balakən (keçmiş Car-Balakən dairəsi) və Naxçıvan (Ordubad dairəsi ilə birlikdə) torpaqları Gürcü-İmereti quberniyasının tərkibinə daxil edilmişdi.

1846-cı ildə Zaqafqaziya Tiflis, Kutais, Şamaxı və Dərbənd quberniyalarına bölündü. Şamaxı quberniyası Şamaxı, Şuşa, Şəki, Bakı və Lənkəran qəzalarından ibarət idi. Quba qəzası Dərbənd quberniyasının tərkibinə daxil oldu, Yelizavetpol qəzası isə Tiflis quberniyasında qaldı. Car-Balakən yenidən ayrı dairə kimi yarandı. 1849-cu ildə İrəvan, Aleksandropol (keçmiş Gümrü), Naxçıvan, Ordubad və Novo-Bayazet (Göyçə gölü hövzəsi) qəzalarından ibarət İrəvan quberniyası təşkil edildi. Şamaxı zəlzələsi ilə əlaqədar olaraq (1859) bu quberniyanın mərkəzi Bakıya köçürüldü və o, "Bakı quberniyası" adlandırıldı. 1860-cı ildə Dərbənd quberniyası ləğv olundu. Quba qəzası Bakı quberniyasının tərkibinə daxil edildi. Car-Balakən dairəsi Zaqatala dairəsinə çevrildi. 1868-ci ildə Yelizavetpol quberniyası yaradıldı. Yelizavetpol quberniyasına Qazax, Şəki (Nuxa), Şuşa, Zəngəzur qəzaları daxil idi. Bakı quberniyasına 6 qəza (Bakı, Quba, Lənkəran, Şamaxı, Göyçay və Cavad) daxil idi. 1870-ci ildə İrəvan quberniyasının tərkibində yeni Şərur-Dərələyəz qəzası yaradıldı. 1874-cü ildə Şəki (Nuxa) qəzasının cənub hissəsindən Ərəş qəzası ayrıldı. 1 iyul 1883-cü ildə Cəbrayıl və Cavanşir qəzaları yaradıldı. 1918-ci ildə Azərbaycan Xalq Cümhuriyyəti Bakı, Gəncə (ruslar onun adını dəyişib "Yelizavetpol" qoymuşdular. 10 avqust 1918-ci ildə Gəncənin adı yenidən özünə qaytarıldı) və Zaqatala dairəsinə bölündü. Bununla birlikdə, Gəncə quberniyasının tərkibində müvəqqəti Qarabağ general-qubernatorluğu yaradıldı. Onun tərkibinə Şuşa, Cavanşir, Zəngəzur və Qaryagin 30 avqust 1918-ci ildən Cəbrayıl qəzaları daxil oldu. Bakı quberniyasına Bakı, Göyçay, Cavad, Quba, Lənkəran, Şamaxı qəzaları, Gəncə quberniyasına Ərəş, Gəncə, Qazax, Şəki (Nuxa) qəzaları daxil edildi. Zaqatala dairəsində qəza bölgüsü yox idi. Ona Car, Balakən, Əliabad, Muxax, Almalı, Qax sahələri daxil idi. 1919-cu ildə Qazax qəzasından Tovuz qəzası ayrıldı, cənub-qərbdə isə Qubadlı qəzası yaradıldı. 22 aprel 1920-ci ildə Gəncə qəzasından Şamxor qəzası ayrıldı.

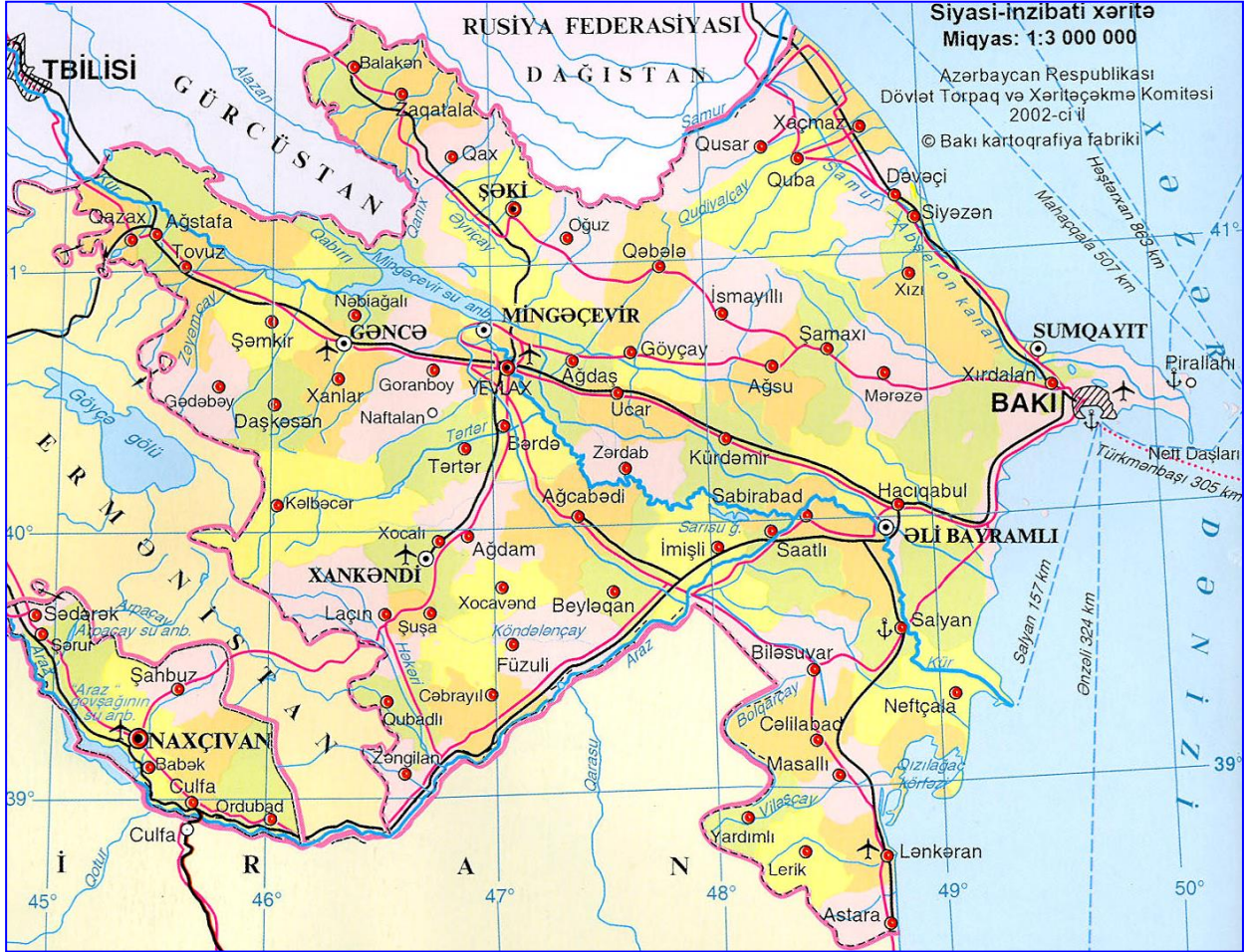
1920-ci ildə Azərbaycanda Sovet hakimiyyəti qurulduqdan sonra Bakı və Gəncə quberniyaları ləğv edildi, Zaqatala dairəsi Zaqatala qəzasına çevrildi. Ərəş və Cavad qəzaları "Ağdaş" və "Salyan" adlandırıldı.

1921-ci ildə Azərbaycan SSR-də 17 qəza (Ağdaş, Bakı, Göyçay, Gəncə, Cəbrayıl-Qaryagin, Tovuz, Qazax, Zaqatala, Quba, Lənkəran, Şəki (Nuxa), Salyan, Şuşa, Şamaxı, Şamxor, Qubadlı, Zəngəzur) vardı, 1922 - ci ildə

Azərbaycan Respublikası Prezidentinin İşlər İdarəsi
PREZİDENT KİTABXANASI

Zəngəzur qəzası ləğv edildi və Qubadlı, Cavanşir və Şamxor qəzaları yaradıldı. Naxçıvan vilayətində Şərur-Dərələyəz və Naxçıvan qəzaları təşkil edildi.

1923-cü ildə Dağlıq Qarabağ Muxtar Vilayəti yaradıldı. Cavanşir, Qubadlı, Şuşa və Tovuz qəzaları ləğv edildi, yeni Ağdam və Kürdüstan qəzaları təşkil edildi. Naxçıvan vilayətində hər iki qəza ləğv olundu. Bu dəyişikliklər nəticəsində respublikanın tərkibinə 15 qəza (Ağdam, Ağdaş, Bakı, Gəncə, Göyçay, Cəbrayıl, Zaqatala, Qazax, Kürdüstan, Quba, Lənkəran, Nuxa, Salyan, Şamxor, Şamaxı) Naxçıvan vilayəti və Dağlıq Qarabağ Muxtar Vilayəti daxil oldu. Azərbaycan Mərkəzi İcraiyyə Komitəsinin 9 fevral 1924-cü il qərarı ilə Naxçıvan vilayəti Naxçıvan Muxtar Respublikasına çevrildi. 1926-cı ildə qəzaları möhkəmləndirmək məqsədi ilə Şamxor və Ağdaş qəzaları ləğv edildi. VI Ümumazərbaycan Sovetlər qurultayının (8 aprel 1929-cu il) qərarı ilə respublika ərazisində dairələr (Bakı, Quba, Lənkəran, Şirvan, Gəncə, Qarabağ, Zaqatala-Nuxa, Muğan) təşkil



edildi. Azərbaycan Mərkəzi İcraiyyə Komitəsinin 25 yanvar 1930-cu il qərarı ilə Zaqatala və Nuxa dairələri yenidən bərpa edildi və Qarabağ dairəsinin tərkibindən ayrılmış müstəqil Kürdüstan dairəsi yaradıldı.

1930-cu ildə Azərbaycan SSR-də 10 dairə (Bakı, Gəncə, Zaqatala, Qarabağ (Ağdam), Quba, Kürdüstan, Lənkəran, Muğan (Salyan), Şəki (Nuxa), Şirvan (Göyçay)) mövcud idi. Azərbaycan Mərkəzi İcraiyyə Komitəsinin və Xalq Komissarları Sovetinin 30 avqust 1930-cu il tarixli qərarı ilə respublika ərazisi 63 rayona bölündü. 1931-ci ilin fevralında bəzi rayonlar ləğv edilərək yeniləri yarandı, bununla əlaqədar onların sayı 47-yə endi. (Hacıkənd, Əliabad, Ağsu, Göynük, Çuxurabad, Qaraməryəm, Qarasu, Qubadlı, Mərəzə, Tərtər və Xəzri rayonları ləğv edilmiş, Hil, Gəncə, İsmayilli, Nuxa və Şaumyan rayonları yaradılmışdır. "1931-ci ilin oktyabrında Petropavlovsk kəndi "Sabirabad şəhəri" adlandırılır.

1933-cü ilin martında yenidən Qubadlı rayonu, 1934-cü ilin yanvarında Tərtər, 5 fevral 1935-ci ildə Yevlax və Zərdab rayonları təşkil edildi. 1937-ci ildə respublika rayonları şəbəkəsi Azərbaycan SSR Konstitusiyasında qanunla möhkəmləndirildi. 1938-1939-cu illərdə Azərbaycanın inzibati-ərazi bölgüsündə əsaslı dəyişikliklər edildi. 1938-ci ilin iyulunda Qaradonlu rayonunun adı dəyişdirilərək "İmişli" edildi, Hil - "Qusar", Zuvand - "Lerik", Biləsuvar - "Puşkin", Nərimanov - "Xanlar", Vəryaduz - "Yardımlı" adlandırıldı. 1938-ci ildə Annino kəndi "Şamxor şəhəri", Goranboy kəndi "Qasım İsmayilov qəsəbəsi", Yelenendorf kəndi "Xanlar şəhəri", Zubovka kəndi "Əli Bayramlı" şəhəri adlandırıldı. 1939-cu ilin yanvarında Ağstafa, Qazıməmməd, Xilli, Ucar rayonları

yaradıldı. 1939-cu ilin sentyabrında Dağlıq Qarabağ Muxtar Vilayətinin Dizaq və Corabert rayonları "Hadrut" və "Mardakert" rayonları adlandırıldı. 1939-cu ilin noyabrında Jdanov və İsmayılı rayonları yaradıldı. 1939-cu ildə Hacıqabul şəhəri "Qazıməmməd" adlandırıldı.

1940-cı ilin yanvar-fevral aylarında Siyəzən və Neftçala rayonları təşkil edildi. 1943-cü ilin oktyabrında Mərəzə, Xaldan və Xudat rayonları yaradıldı. 1949-cu ilin yanvarında Naxçıvan Muxtar Respublikasının Əbrəqunis rayonu ləğv edildi. 1949-cu ilin avqustunda Tərtər rayonu "Mir-Bəşir" rayonu adlandırıldı. 22 noyabr 1949-cu ildə Sumqayıt, 4 fevral 1954-cü ildə Mingəçevir şəhərləri yaradıldı. 1954-cü ilin yanvarında Samux rayonu ləğv edildi.

1956-cı ilin aprelində Dəstəfur rayonu "Daşkəsən" rayonu adlandırıldı. 1956-cı ilin dekabrında Xızı, 1959-cu ilin sentyabrında Mərəzə rayonları ləğv olundu. 1959-cu ilin aprelində Qaryagin rayonu "Füzuli" rayonu adlandırıldı. Azərbaycan SSR Ali Soveti Rəyasət Heyətinin 4 dekabr 1959-cu il fərmanı ilə Ağstafa, Qazıməmməd, Qonaqkənd, Mərəzə, Neftçala, Səfərəliyev, Siyəzən, Xudat rayonları ləğv edildi.

Azərbaycan SSR Ali Soveti Rəyasət Heyətinin 4 yanvar 1963-cü il fərmanı ilə Ağcabədi, Əli Bayramlı, Ağsu, Balakən, Daşkəsən, Cəbrayıl, Dəvəçi, Yevlax, Jdanov, Zərdab, Qax, Qubadlı, Qutqaşen, Mir-Bəşir, Nuxa, Puşkin, Saatlı, Tovuz, Xaçmaz rayonları, Naxçıvan MSSR-də Ordubad və Şahbuz rayonları, DQMV-də Şuşa rayonu ləğv edildi. Lakin bir ildən sonra - 1964-cü ilin iyulunda Cəbrayıl, Qasım İsmayılov, Qubadlı, Puşkin rayonları, 1965-ci ilin yanvarında isə (bu vaxt N. S. Xruşşov artıq hakimiyyətdən uzaqlaşdırılmışdı) 1963-cü ildə ləğv edilmiş bütün rayonlar bərpa olundu. 1967-ci ilin iyulunda Astraxanbazar rayonu Cəlilabad, 1968-ci ilin sentyabrında Nuxa rayonu Şəki rayonu adlandırıldı. Azərbaycan SSR Ali Soveti Rəyasət Heyətinin 15 may 1978-ci il fərmanı ilə DQMV-nin Stepanakert rayonu Əsgəran rayonu, 23 oktyabr 1978-ci il fərmanı ilə Naxçıvan Muxtar Respublikasının Naxçıvan rayonu Babək rayonu adlandırıldı.

1989-1991-ci illərdə SSRİ-nin dağılması prosesi ilə başlayan xalqın uzun sürən azadlıq hərəkatları nəticəsində 1991-ci il oktyabrın 18-də Azərbaycanın dövlət müstəqilliyi bərpa edildi.

18.03.1989-cu ildə Jdanov rayonunu və Jdanov şəhəri müvafiq olaraq Beyləqan rayonu və Beyləqan şəhəri adlandırıldı.

30.12.1989-cu ildə Kirovabad şəhərinin tarixi adı bərpa edilərək Gəncə şəhəri adlandırıldı.

05.01.1990-cı ildə Bakı şəhərinin Şaumyan rayonu Xətai rayonu adlandırıldı.

18.04.1990-cı ildə Bakı şəhərinin Orconikidze rayonu Suraxanı rayonu adlandırıldı.

21.04.1990-cı ildə Xocalı kəndi şəhər statusuna aid edildi. Həmin tarixdə ərazisi Abşeron və Şamaxı rayonlarından verilməklə, mərkəzi Xızı qəsəbəsi olmaqla Xızı rayonu, ərazisi Əli Bayramlı şəhərindən, o cümlədən Sabirabad və Şamaxı rayonlarından verilməklə, mərkəzi Hacıqabul şəhəri olmaqla Hacıqabul rayonu, ərazisi Qazax rayonundan verilməklə, mərkəzi Ağstafa şəhəri olmaqla Ağstafa rayonu və ərazisi Şamaxı rayonundan verilməklə, mərkəzi Mərəzə qəsəbəsi olmaqla Qobustan rayonu yaradıldı.

06.06.1990-cı ildə Gədəbəy qəsəbəsi, 24.07.1990-cı ildə isə Qubadlı qəsəbəsi şəhər statusuna aid edildi.

05.02.1991-ci ildə Azərbaycan SSR-in adı dəyişdirilərək Azərbaycan Respublikası adlandırıldı.

07.02.1991-ci ildə Qasım İsmayılov, Qutqaşen, Mirbəşir, Puşkin, Şamxor, Vartaşen, Naxçıvan MR İliç rayonlarının, habelə eyni adlı rayon mərkəzlərinin və Gəncə şəhəri Gəncə rayonunun tarixi adları bərpa edilərək müvafiq olaraq Goranboy, Qəbələ, Tərtər, Biləsuvar, Şəmkir, Oğuz, Şərur və Kəpəz rayonu adlandırıldı. Həmçinin Şaumyan rayonu ləğv edildi və onun ərazisi Goranboy rayonuna verildi.

25.05.1991-ci ildə Xızı kəndi qəsəbə statusuna aid edildi.

26.11.1991-ci ildə Dağlıq Qarabağ Muxtar Vilayəti ləğv edildi. Bunun nəticəsində DQMV-nin tərkibində olan Əsgəran və Hadrut rayonları ləğv edilərək, ərazisi Əsgəran rayonundan verilməklə, mərkəzi Xocalı şəhəri olmaqla Xocalı rayonu yaradıldı. Stepanakert şəhərinin, habelə Mardakert və Martuni rayonlarının və onların mərkəzlərinin tarixi adları bərpa edilərək, müvafiq olaraq Xankəndi, Ağdərə və Xocavənd adlandırıldı. Ləğv edilmiş Hadrut rayonunun ərazisi Xocavənd rayonuna verildi. Xankəndi şəhəri Respublika tabeli şəhərlər, Ağdərə, Xocavənd, Xocalı və Şuşa rayonları isə Respublika tabeli rayonlar kateqoriyasına aid edildi.

29.11 1991-ci ildə rayon tabeli Lənkəran, Şəki və Yevlax rayonları Respublika tabeli şəhərlər kateqoriyasına aid edildi.

18.02.1992-ci ildə ərazisi Xanlar rayonundan verilməklə, mərkəzi Səfərəliyev qəsəbəsi olmaqla Samux rayonu yaradıldı.

02.04.1992-ci ildə ərazisi Dəvəçi rayonundan verilməklə, mərkəzi Siyəzən şəhəri olmaqla Siyəzən rayonu yaradıldı.

29.04.1992-ci ildə Bakı şəhərinin Kirov, Lenin, 26 Bakı komissarları və Oktyabr rayonu müvafiq olaraq Binəqədi, Sabunçu, Səbail və Yasamal rayonu adlandırıldı.

13.10.1992-ci ildə Ağdərə rayonu ləğv edilərək ərazisi Ağdam, Kəlbəcər və Tərtər rayonlarına verildi.

Azərbaycan Respublikası Prezidentinin İşlər İdarəsi
PREZİDENT KİTABXANASI

1992-1993-cü illərdə Ermənistan Respublikası tərəfindən Azərbaycanın Xankəndi şəhəri və Ağdam, Ağdərə, Cəbrayıl, Füzuli, Xocalı, Xocavənd, Kəlbəcər, Laçın, Qubadlı, Şuşa və Zəngilan rayonlarının əraziləri işğal olunaraq zəbt edildi.

04.12.2001-ci ildə Naxçıvan MR Babək rayonunun Əliabad kəndi Naxçıvan şəhərinin inzibati tərkibinə verildi və 15.03.2002-ci ildə həmin kənd qəsəbə statusuna aid edildi.

01.03.2003-cü ildə Naxçıvan MR Sədərək rayonunun mərkəzi Sədərək qəsəbəsi kənd statusuna aid edilərək, Sədərək rayonunun mərkəzi Sədərək kəndindən Heydərabad qəsəbəsinə keçirildi.

19.03.2004-cü ildə Naxçıvan MR Babək və Şərur (Qıvraq kəndinə qəsəbə statusu verilməklə) rayonlarından verilməklə, mərkəzi Qıvraq qəsəbəsi olmaqla Kəngərli rayonu yaradıldı.

02.10.2006-cı ildə Abşeron rayonunun mərkəzi olan Xırdalan qəsəbəsi şəhər statusuna aid edildi.

23.10.2007-ci ildə Füzuli rayonunun Horadiz qəsəbəsi şəhər statusuna aid edildi.

07.12.2007-cı ildə Naxçıvan MR Şahbuz qəsəbəsi şəhər statusuna aid edildi.

25.04.2008-ci ildə Əli Bayramlı şəhəri Şirvan şəhəri, Qobustan rayonunun mərkəzi olan Mərəzə qəsəbəsi (Mərəzə qəsəbəsinə şəhər statusu verilməklə) Qobustan şəhəri, o cümlədən Xanlar rayonu və rayon mərkəzi olan Xanlar şəhəri müvafiq olaraq Göygöl rayonu və Göygöl şəhəri adlandırıldı. Həmçinin Xızı rayonunun mərkəzi Xızı qəsəbəsi şəhər statusuna aid edilmişdir.

13.06.2008-ci ildə Lerik, Samux və Yardımlı qəsəbələri şəhər statusuna aid edildi.

09.06.2009-cu ildə Naxçıvan MR Babək rayonunun Bulqan, Hacınıyyət, Qaraçuq, Qaraxanbəyli və Tumbul kəndləri Naxçıvan şəhərinin inzibati tərkibinə verilmişdir.

02.04.2010-cu ildə Dəvəçi rayonu və Dəvəçi şəhəri müvafiq olaraq Şabran adlandırıldı.

07.05.2010-cu ildə Bakı şəhərinin Əzizbəyov rayonu Xəzər rayonu adlandırıldı.

21.12.2012-ci ildə Bakı şəhərinin Xəzər rayonunun inzibati-ərazi bölgüsünə dəyişiklik edilərək Pirallahı rayonu yaradılmışdır.

Ümumi məlumat

Ərazi, km	86.6
Əhalinin sayı, neçə min (2020-ci ilin əvvəlində)	10067,1
Əhalinin sıxlığı, km²	116
Paytaxt	Bakı
Rəsmi dil	Azərbaycan
Pul vahidi	Manat
Muxtar respublika	1
Kənd rayonları	78
Şəhərlər	63
Şəhər rayonları	14
Qəsəbələr	261
Kənd ərazi dairələri	1726
Kənd yaşayış məntəqələri	4248

Böyük şəhərlərin əhalisi (min nəfərlə)

(1 yanvar, 2020)

Bakı	2293,1 nəfər
Gəncə	335,6 nəfər
Sumqayıt	345 nəfər
Mingəçevir	106,1 nəfər
Naxçıvan	94,5 nəfər
Şirvan	87,4 nəfər
Şəki	65,0 nəfər
Xankəndi	55,9 nəfər
Yevlax	63,5 nəfər
Lənkəran	52,6 nəfər

Respublika tabeliyində olan şəhərlər

Bakı, Gəncə, Sumqayıt, Mingəçevir, Şirvan, Şəki, Xankəndi, Yevlax, Lənkəran, Naftalan

Kənd rayonları

Abşeron, Ağcabədi, Ağdam, Ağdaş, Ağstafa, Ağsu, Astara, Balakən, Beyləqan, Bərdə, Biləsuvar, Cəbrayıl, Cəlilabad, Daşkəsən, Fizuli, Gədəbəy, Goranboy, Göyçay, Göygöl, Hacıqabul, Xaçmaz, Xızı, Xocalı, Xocavənd, İmişli, İsmayıllı, Kəlbəcər, Kürdəmir, Qax, Qazax, Qəbələ, Qobustan, Quba, Qubadlı, Qusar, Laçın, Lerik, Lənkəran, Masallı, Neftçala, Oğuz, Saatlı, Sabirabad, Salyan, Samux, Siyəzən, Şabran, Şamaxı, Şəki, Şəmkir, Şuşa, Tərtər, Tovuz, Ucar, Yardımlı, Yevlax, Zaqatala, Zəngilan, Zərdab

Naxçıvan Muxtar Respublikasının şəhər və rayonları

Naxçıvan şəhəri, Babək rayonu, Culfa rayonu, Kəngərli rayonu, Ordubad rayonu, Sədərək rayonu, Şahbuz rayonu, Şərur rayonu

II. Bakı şəhəri

1. Ümumi məlumat

Yaranma tarixi – III əsr

Ərazisi – 2,14 min kv. km

Əhalinin sayı – 2293,1 min (1 yanvar, 2020-ci il)

Əhalinin sıxlığı – 1 kv.km – 1072 nəfər (1 yanvar 2020-ci il)

Bakı şəhəri Azərbaycanın paytaxtıdır.

BAKİ ŞƏHƏRİNİN RAYONLARI

1	Binəqədi	Yaranma tarixi 24.11.1931	24.11.1934-cü ildən 29.04.1992-ci ilədək Kirov rayonu adlanmışdır.
2	Xətai	03.11.1934	03.11.1934-cü ildən 05.01.1990-cı ilədək Şaumyan rayonu adlanmışdır.
3	Xəzər	03.11.1934	03.11.1934-cü ildən 23.06.1966-cı ilədək Artyom rayonu, 07.05.2010-cu ilədək Əzizbəyov rayonu adlanmışdır.
4	Qaradağ	24.11.1931	24.11.1931-ci ildən 27.03.1933-cü ilədək Puta-Şubanı rayonu, 26.07.1957-ci ilədək Molotov rayonu, 15.03.1963-cü ilədək Qaradağ rayonu, 23.06.1966-cı ilədək Əzizbəyov rayonu adlanmışdır.
5	Nərimanov	24.11.1931	24.11.1931-ci ildən 26.07.1957-ci ilədək Keşlə rayonu adlanmışdır.
6	Nəsimi	13.06.1969	-
7	Nizami	21.11.1980	-
8	Pirallahı	21.12.2012	Xəzər rayonunun inzibati-ərazi bölgüsünə dəyişiklik edilərək yaradılmışdır.
9	Sabunçu	24.11.1931	24.11.1931-ci ildən 29.04.1992-ci ilədək Lenin rayonu adlanmışdır.
10	Səbail	24.11.1931	24.11.1931-ci ildən 16.09.1931-ci ilədək Bayıl rayonu, 15.11.1961-ci ilədək Stalin rayonu, 29.04.1992-ci ilədək 26 Bakı Komissarları rayonu adlanmışdır.
11	Suraxanı	03.11.1934	03.11.1934-cü ildən 18.04.1990-cı ilədək Orconikidze rayonu adlanmışdır.
12	Yasamal	24.11.1931	24.11.1931-ci ildən 29.04.1992-ci ilədək Oktyabr rayonu adlanmışdır.

Bakı şəhərinin ərazisi, əhalisinin sayı və sıxlığı

Şəhər və rayon	Ərazi, min kv.km	Əhalinin sayı		01.01.2020- ci il tarixə əhalinin sıxlığı
		2009-cu il siyahıya alınması üzrə	01.01.2020-ci il vəziyyətinə	
Bakı şəhəri	2,14	2045,8	2293,1	1072

O cümlədən rayonlar				
Binəqədi rayonu	0,17	238,5	267,6	1574
Qaradağ rayonu	1,08	107,4	127,0	118
Xəzər rayonu	0,37	151,2	167,8	454
Səbail rayonu	0,03	90,2	102,3	3410
Sabunçu rayonu	0,24	220,5	246,4	1027
Suraxanı rayonu	0,12	196,6	221,2	1843
Nərimanov rayonu	0,02	161,2	179,4	8970
Nəsimi rayonu	0,01	208,1	222,2	22220
Nizami rayonu	0,02	177,8	201,2	10060
Pirallahı rayonu	0,03	17,5	20,6	687
Xətai rayonu	0,03	244,9	288,6	9620
Yasamal rayonu	0,02	231,9	248,8	12440

2. Tarix

Bakının tarixi çox qədimlərə gedib çıxır, amma onun yaranmasının dəqiq vaxtı hələ də məlum deyil. Şəhərin yerləşdiyi Abşeron yarımadasının əlverişli coğrafi mövqeyə, rahat buxtaya, mülayim, quru iqlimə, məhsuldar torpağa, yeraltı sərvətlərə malik olması ta qədimlərdən burada insan məskənlərinin meydana gəlməsinə şərait yaradıb. Müasir Bakının cənub-şərqində, Xəzər dənizinin yaxınlığında Qobustan rayonu yerləşir. Burada geniş bir sahədə çoxsaylı heyvan sürüləri otlayırmış, ətrafdakı dağ qayalarında onların təsvirləri cızılıb. VIII minilliyə aid bu rəsmlərdə həmin ərazidə yaşayan qədim insanların müxtəlif ov səhnələri, mərasimlər və ayinlər əksini tapıb.

Qobustanda, Böyükdaş dağının ətəyində tapılmış, b.e-nın 80-90-cı illərinə aid diqqətəlayiq latın yazısında deyilir: «İmperator Domisian Sezar Avqust Hermanik, Lusi Yuliy Maksim, XII «İldırımsürətli» legionun senturion vaxtıdır».

Ehtimal ki, Bakı ətrafındakı Ramana və ya Romana kəndinin adı da eramızın I əsrində Roma qoşunlarının Abşeronda olmasından xəbər verir. Roma qoşunlarının Qobustanda yerləşməsi yaxınlıqda yaşayış məntəqəsinin və ya şəhərin olduğuna dəlalət edir. Həmin vaxt Roma qoşunlarının istiqamət aldığı bu şəhər Bakı da ola bilərdi.

Bakıda və onun ətrafında aparılan arxeoloji qazıntılar burada bizim eradan əvvəllərədək də yaşayışın olduğunu göstərir. 1888-ci ildə keçmiş Aleksandr Nevski kilsəsinin özülünün altında aparılan qazıntılar zamanı köhnə müsəlman məzarlığından zərdüştiliyə qədərki arxaik qəbirlərin tapılması da şəhərin qədim mənşəyə malik olmasını sübut edir. Özül yerindən tapılan daş qutu qəbirlər biri-birinin üstündə yerləşməklə, bir neçə cərgə təşkil edir. Böyük təndiri xatırladan məzarda aşkar olunan altı-yeddi insan skeleti isə, oturaq vəziyyətdədir. Skeletlər üzərində kiçik, saxsıdan olan əyri-üyrü piyalələr var. Bu, icmanın qohum tayfalardan ibarət olduğu dövrdən bəri əsrlərin dərinliyindən bizə qədər gəlib çatan ailə məzarıdır.



Bakı, onun nefti, «yanan torpaq» hələ qədimdən onun hüduqlarından kənar da məşhur idi. Orta əsrlər Bakısı ilə bağlı yazılı mənbələrdə daim onun ətrafındakı «yanan atəş»dən danışılır. Bu barədə ilk söz açarlardan biri bizanslı Paniyli Priskdir, V əsrin əvvəllərində Qafqaz Albaniyasının şəhərini təsvir edərkən, o, «sualtı qayadan qalxan od»dan söz açır. Ərəb tarixçisi əl-Balazuri həmçinin 754-cü ildə Şirvanın neftindən və duzundan danışır. IX əsrdən etibarən bölgədə islam dininin yayılması ilə bağlı Bakı ərəb coğrafiyaçıların və tarixçilərinin yazılı mənbələrində kiçik, amma inkişaf etmiş feodal şəhəri kimi xatırlanır. Hər dəfə də qeyd olunur ki, Bakıda ağ və tünd-boz neft mənbələri var. Neft üçün bütün Yaxın Şərq ölkələrindən bura karvanlar gəlirdi. Bakıya slavyan, xəzər, Bizans, Çin, İraq, Suriya, Keniya, Venesiya, İran və Hindistan tacirləri səfər edirdilər. Ticarət yollarının kəsişməsində yerləşən Bakı daim bölgədəki maraqları uğrunda mübarizə aparan yadelli işğalçıların diqqət mərkəzində idi.

IX əsrin ikinci yarısında Abbasilər xilafətinin zəifləməsi və xilafətə tabe olan ölkələrdə mərkəzi hakimiyyətdən uzaqlaşma meyillərinin güclənməsi bir sıra müstəqil dövlətlərin yaranması ilə nəticələndi. Onlardan biri də Şirvanşahlar dövləti idi. Orta əsrlər Bakısı, Şamaxı ilə birgə Şirvanın əsas şəhərlərindən birinə çevrildi. X əsrdə Şirvanşahlar dövlətinin tədricən bölgədəki hadisələrin mərkəzinə çevrilməsi ilə şəhər,

həqiqətən də, inkişaf etdi. Məhz bu vaxt Bakıda ilk dəfə qala divarların tikintisinə başlandı. Bərpa işləri zamanı divarlardan tapılan daş yazı da bunu sübut edir, orada qeyd olunur ki, divarlar II Mənuçöhrün (1120-1160) zamanında tikilib.

Şirvanşahlar dövlətinin sonrakı inkişafı II Mənuçöhrün oğlu I Axsitanın hakimiyyəti dövrünə təsadüf edir. O, səlcuqların və köçəri qırpaqların hücumlarını uğurla dəf edirdi. Onun zamanında Bakı limanında qüdrətli donanma yaradılmışdı. Beləliklə, o, 1175-ci ildə 73 gəmiylə Bakı ətrafına hücum edən rusların basqınının qarşısını almışdı. 1191-ci ildə Şirvanşah I Axsitan öz iqamətgahını Şamaxıdan Bakıya köçürdü. İlk dəfə Bakı Şirvanşahlar dövlətinin baş şəhəri oldu.

Şirvanşahların Abşeron yarımadasında güclənməsi böyük tikinti işlərinin həyata keçirilməsi ilə müşayiət olunurdu. Bir çox qala və minarələr, mədrəsə və qüllələr, karvansaralar və hamamlar, məscidlər və yaşayış evləri bu dövrdə tikilib. Həmin zamanın günümüzədək gəlib çıxan ən erkən tikili 1078-1079-cu illərdə Bakı qalasında ucaldılmış Məhəmməd məscididir. Həmin dövrün tikililəri arasında qüllələr və qalalar xüsusi yer tutur - feodallar üçün onlar daxili mübarizədə etibarlı dayaq və hücumlər zamanı sığınacaq yeri idi. Qala divarlarının, Bakı qalasının möhkəmləndirilməsinə xüsusi diqqət ayrılırdı. Bakının dəniz istiqamətindən müdafiəsi üçün 1232-35-ci illərdə Bakı buxtasında qala tikildi - bu hazırda suyun altında qalan Səbail qalasıydı.

XII əsrdə bütün ölkə monqol əsarəti altına düşdü. 1230-cu illərdə uzun sürən mühasirədən sonra Bakı da monqollara təslim oldu. Şəhər müqavimət göstərdiyi üçün «əzalandırılaraq», amansızcasına dağıldı və talan edildi. Neft hasilatı və ticarət tənəzzülə uğradı. Yerli hakimlər şəhər həyatını yenidən canlandırmağa çalışırdılar. Xüsusən də, Sultan Məhəmməd Olcaytunun (1304-16) qədim qaladakı Cümə-məscidinin divarlarına oyulmuş fərmanı buna sübutdur. Fərmana əsasən, ticarəti dirçəltmək və iqtisadiyyatı bərpa etmək üçün bəzi vergilər ləğv olunurdu.

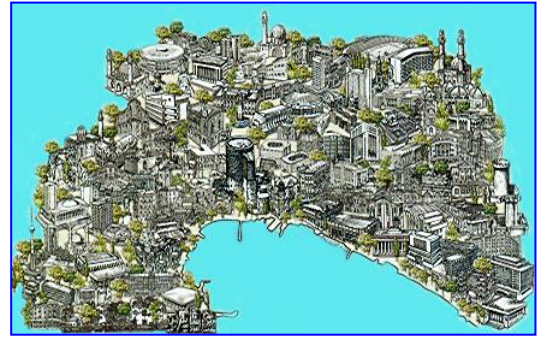
XIV əsrin əvvəlində ticarət, xüsusən də, dəniz ticarəti yenidən canlandı. Bakı limanına Genuyadan və Venesiyadan olan italyalı tacirlərin gəmiləri yan alırdılar. Bakı Qızıl Orda, Moskva knyazlığı və Avropa ölkələri ilə ticarət aparırdı. Buradan neft, xalça və digər mallar xaricə çıxarılırdı. Eyni zamanda Həştərxana və Mərkəzi Asiyaya da əmtəə aparılırdı. XIV əsrin birinci yarısında Bakının iqtisadi və siyasi rolunun yüksəlməsi ilə bağlı Xəzər dənizini tez-tez Bakı dənizi adlandırırdılar. Məsələn, 1375-ci ilin xəritəsində dənizin adı bu cür qeyd olunur. Bakı qalasında qorunan memarlıq abidələri - Buxara karvansarası (XIV əsr), Multanı karvansarası (XIV əsr) və digərləri - Bakının Orta Asiya və Hindistanla geniş əlaqələrindən xəbər verir.

XV əsrdə Bakının iqtisadi və siyasi əhəmiyyətinin artması nəticəsində Şirvanşah Xəlilullah (1417-62) Şirvanşahların iqamətgahını Şamaxıdan Bakıya köçürdü. Şəhərdə böyük tikinti işləri həyata keçirilməyə başladı. Bu zaman Şirvanşahlar sarayı kompleksi - Azərbaycan memarlığının Şirvan-Abşeron qolunun nəhəng abidəsi tikildi. Ticarət, incəsənət, sənətkarlıq inkişaf edirdi. Moskva knyazlığı ilə diplomatik əlaqələr qurulurdu.

1501-ci ildə Səfəvilər sülaləsindən olan Şah İsmayıl Xətai Şirvana hücum etdi və Bakını mühasirəyə aldı. Bu vaxt şəhərin əzəmətli divarları bir tərəfdən dənizlə hüdudlanır, qurudan isə, enli xəndək xətti ilə müdafiə olunurdu. Mühasirədə olan bakılılar istehkamlarının alınmazlığına inanıb, mətanətlə döyüşürdülər. Şəhərin hakimi Qazi bəy olmayanda onun müdafiəsinə arvadı rəhbərlik edirdi. O, yanına təslim olma təklifi ilə gəlmiş Şah İsmayıl elçilərini asmağı əmr etmişdi. İsmayıl mühasirədəkilərin təslim olmaq istəmədiklərini görüb, lağım atmağı və divardakı böyük daşı partlatmağı buyurdu. Şəhər daha üç gün dözdülər, sonra səfəvi qoşunları çoxlu sakinləri öldürərək, istehkamin müdafiəsini yardılar. Bundan sonra müqavimətin faydasızlığını görən 70 nəfər əllərində Quran, boyunlarında qılınq və çiyinlərində kəfənlə İsmayılın yanına gəldilər və ona tabe olduqlarına bildirdilər. İsmayıl dərhal istehkamı aldı. Şirvanşahların xəzinəsindən xeyli qızıl və daş-qaş çıxarıldı. Şah İsmayılın bu səfəri Şirvanşahlar dövlətinə böyük zərbə vursa da, dövlət 1538-ci ilədək mövcudluğuna davam etdi. 1538-ci ildə Səfəvi hökmdarı Şah Təhmasib Şirvanşahların hakimiyyətinə son qoydu və Bakı da daxil olmaqla bütün Şirvanı Səfəvilər dövlətinə birləşdirdi.

XVI əsrin ikinci yarısı və XVII əsrin əvvəli Səfəvilər dövləti ilə Osmanlı Türkiyəsi arasındakı müharibələrlə yadda qaldı. Bu dövrdə Bakı əldən-ələ keçirdi. 1578-ci ildə Osmanlı ordusu şəhəri aldı. 1580-ci ildə Səfəvilər Osmanlı qoşunlarını dağıtdılar, amma 1684-cü ildə osmanlılar yenidən Bakını tutdular.

1590-cı ildə Səfəvi şahı I Abbas türklərlə ağır şərtlərlə sülh bağlamalı oldu. Bu razılışmaya əsasən, onlar Azərbaycanın şimal və cənub bölgələrini ələ keçirdilər. I Şah Abbas osmanlılarla müharibədə yaranan fasilədən istifadə edib, ordunu möhkəmləndirdi və yenidən müharibəyə başladı. 1607-ci ildə Bakı yenə Səfəvilərin



hakimiyyətinə keçdi. 1612-ci ildə İstanbulda imzalanan müqaviləyə əsasən, Səfəvilər bütün Azərbaycanı və qonşu bölgələri əldə etdilər.

Mərkəzi hakimiyyətin möhkəmlənməsi, dağıdıcı müharibələrə və feodal dağıntılıqına son qoyulması XVII əsrin 40-cı illərində şəhər həyatının tərəqqisinə təkan verdi. Səfəvilər dövründə Bakıda mis pullar buraxılırdı, xalçaçılıq, eyni zamanda neft hasilatı, neft və duz ticarəti inkişaf edirdi. XVII-XVIII əsrlərdə şəhərdə tikilən binalar memarlığın və daş üzərində oyma sənətinin yüksəlişindən xəbər verirdi. Bu zaman Bakı ikinci dəfə qala divarları ilə yeniləndi.

XVII əsrdə Abşeronu Don və Volqa kazaklarının basqınları müşahidə olunur. 1660-cı ildə Stepan Razinin kazakları Xəzərin Bakı sahillərinə hücum etdilər və Maştağa kəndini dağıtdılar. Rəvayətə görə, o özü Sabunçu qəsəbəsi yaxınlığında mağarada yaşayırdı və quldur hücumlarını da oradan təşkil edirdi.

XVII əsrdən etibarən, zəngin təbii ehtiyatlar və şəhərin mühüm strateji əhəmiyyəti Rusiyanın diqqətini özünə çəkdi. I Pyotr Xəzərin qərb və cənub sərhədlərini tutmağa və türklərlə iranlıları oradan sıxışdıraraq Xəzərə sahiblənməyə çalışırdı. Xəzəryanı ərazilərin ələ keçirilməsi üçün o, xüsusi hərbi-dəniz ekspediyası yaratdı. 1723-cü ilin iyun ayının sonunda Həştərxandan yeddi gəmidən ibarət eskadra general-mayor Matyuşkinin rəhbərliyi ilə şəhərə göndərildi. 1723-cü ilin iyunun 26-da uzunsürən mühasirəyə alınan və top atəşinə tutulan Bakı ruslara təslim oldu. Pyotrun fərmanı ilə şəhər komendantı knyaz Baryatyanskiyin rəhbərliyi altında Bakı qarnizonunda iki əsgər alayı (2382 nəfər) saxlandı.

Bölgədə möhkəmlənmək arzusunda olan I Pyotr Bakıya xristianların, xüsusən də ermənilərin yerləşdirilməsi üçün fəal siyasət yürüdü. Ölümündən bir qədər əvvəl, 1724-cü ilin noyabrın 10-da I Pyotr erməni xalqının dörd deputatını qəbul etdi, onlar «ermənilərə yardım göstərilməsini və onların Xəzəryanı əyalətlərdə məskunlaşmalarına imkan verilməsini» xahiş edirdilər. Elə həmin gün I Pyotr erməni patriarxı İsayanın və bütün erməni xalqının Gilanda, Mazandaranda və Bakıda yerləşmələrinə imkan verən fəxri fərman imzaladı. General Matyuşkinə və briqadir Levaşevə «hər yolla ermənilərin Gilanda, Mazandaranda, Bakıda, Dərbənddə və digər bölgələrdə yerləşdirməyə, farsların (azərbaycanlıların) isə, fürsət düşən kimi sıxışdırmağa çalışmaq» (Butkovun məlumatı) tapşırılırdı. Beləliklə, Bakıda ermənilərin yerləşdirilməsi əsasən həmin dövrə təsadüf edir. 1724-cü ildə Bakıda gəmiçilik işlərində çalışmağa göndərilən 5 min nəfər Kazan tatarları, çeremis, çuvaşın da Bakıda yerləşdirilməsinə başlandı.

1725-ci ildə Pyotrun ölümündən sonra Xəzəryanı torpaqlar ruslara ağır yük olmağa başladı. İşğal olunmuş torpaqların saxlanması üçün böyük orduya ehtiyac vardı, məsrəflər isə, gəlirlərdən çox idi. 1730-cı ildə bu vəziyyət bir qədər də pisləşdi, İranda istedadlı sərkərdə Nadir şah güclənməyə başlayırdı. Nadir şahın Şirvandakı uğurları 1735-ci ilin martın 10-da rusları Gəncə ətrafında saziş bağlamağa vadar etdi, bu sazişə əsasən, rus qoşunları Bakıdan çıxarılmalı idi. Bakı yenidən İranın hakimiyyəti altına keçdi.



Nadir şah 1747-ci ildə saray çevrilişi nəticəsində öldürüldükdən sonra onun imperiyası dağıldı. Azərbaycan ərazisində bir sıra müstəqil xanlıqlar yarandı, Bakı xanlığı onların ən mühümləri arasında yer alırdı. Hakimiyyəti ələ alan Mirzə Məhəmməd xan (1747-1768) bu xanlığın başına keçdi. İyirmi illik hakimiyyəti dövründə Mirzə Məhəmməd xan iqtisadiyyatın bərpaasına və ticarətin inkişafına yardım

göstərdi. O, admiral idi, yük nəqli və hərbi məqsədlər üçün gəmiçiliyə rəhbərlik edirdi.

Ondan sonra oğlu Məlik Məhəmməd xan Bakı xanlığının başına keçdi. Ayrı-ayrı xanlar arasında feodal müharibələri dayanmırdı. Bakı xanı da bu mübarizəyə qoşulmuşdu və qohumu, tabe olduğu Quba xanı Fətəli xanın tərəfində döyüşürdü. 1784-cü ildə Məlik Məhəmməd xan Bakı xanlığının taxt-tacını oğlu II Mirzə Məhəmməd xana (gələcəkdə məşhur Azərbaycan tarixçisi olacaq Abbasqulu ağa Bakıxanovun atasına) ötürərək öldü. Sonrakı illər də xanlar arasında daxili müharibələrlə keçirdi. Bakı xanlığında daxili müharibələr əsasən böyük gəlirlər gətirən neft mədənləri uğrunda aparılırdı.

Bu mərhələdə iqtisadiyyat müəyyən qədər canlansa da, XVIII əsrin sonlarında İran hökmdarı, ölkəsinin bütün əyalətlərini və Azərbaycanın cənubunu özünə tabe dən Ağ Məhəmməd xan Qacarın dağıdıcı hücumları nəticəsində Azərbaycana böyük ziyan dəydi. 1795-ci ildə Ağ Məhəmməd xan Qacar Bakını ələ keçirib, viran qoydu, amma tezliklə onun ordusu Şirvanı tərk etdi.

Ağ Məhəmməd xan Qacarın gücləndiyini gören çar hökuməti Azərbaycanın Rusiyaya tabe olunması üçün siyasət yürütməyə başladı. 1796-cı ilin yazında II Yekaterinanın əmri ilə general Zubovun rəhbərliyi altında çar qoşunlarının Qafqaza yürüşü başladı. Şəhərin ələ keçirilməsi üçün 6 min nəfərlik qoşun göndərən Zubovun ilk tələbindən sonra Bakı təslim oldu. 1796-cı ilin iyunun 13-də Xəzər donanması Bakı buxtasına daxil oldu və rus

qoşunları qarnizonu Bakıda yerləşdirildi. P. D. Sisyanov şəhərin komendantı təyin olundu. Amma II Yekaterinanın ölümündən sonra onun oğlu I Pavel rus qoşunlarının yürüşünü dayandırmağı və onları Rusiyaya geri qaytarmağı əmr etdi. 1797-ci ilin martında çar qoşunları Bakını tərk etdilər. 1801-ci ildə I Pavelin ölümündən sonra onun hakimiyyətə gələn oğlu I Aleksandr yenidən Xəzəryanı ərazilərin, xüsusilə də işğalına xüsusi maraq nümayiş etdirdi. Rus-İran müharibələri (1804-1813) onun planlarını daha da tezləşdirdi. Knyaz Sisyanov Qafqazdakı qoşunların baş komandanı təyin olundu.


1803-cü ildə Sisyanov Bakı xanı ilə şəhərin güzəştə gedilməsi barədə razılaşma əldə etdi. Xan hətta Rusiyanın təbəəliyini qəbul etdi, amma tezliklə razılaşma pozuldu. 1806-cı ilin əvvəllərində böyük ordu ilə gələn Sisyanov Bakının iki verstliyində general Zavalışinin donanması ilə birləşdi. Yenidən Bakı xanı ilə şəhərin təslim olunması ilə bağlı danışıqlara başladı. Təslim olmaqdan imtina edən şəhər dəniz donanmasının atəşlərinə məruz qaldı, bundan sonra Bakı xanı Hüseynqulu xan şəhəri təslim etməyə razılaşdı. 1806-cı ilin fevralın 10-da Bakı xanı Hüseynqulu xanı əyanlarının müşayiəti ilə şəhərin açarlarını Sisyanova vermək üçün şəhərdən çıxdı. Açarları qəbul edərəkən Sisyanovla knyaz Elizbar Erstov şahın əyanları tərəfindən qəfil öldürüldülər. Sisyanovun meyiti yerindəcə istehkamdan çıxan bakılılar tərəfindən doğranıldı. Bundan sonra onun başı İran şahı Fətəli şahə göndərildi, meyiti isə, qətlin baş verdiyi Şamaxı darvazaları önündə basdırıldı. Sisyanovun ölümündən xəbər tutan rus qoşunları geri çəkildilər. Amma bu qətl şəhərin işğalını yalnız tezləşdirdi. 1806-cı il oktyabrın 3-də general Bulqakovun qoşunları Bakını döyüzsüz ələ keçirdilər və Bakı xanlığı Rusiyaya birləşdirildi. Bakı xanı Hüseynqulu xan İrana qaçdı.

Rusiya və İran arasında 1813-cü ildə imzalanmış Gülüstan müqaviləsi həm də Bakı xanlığının Rusiyaya birləşdirilməsini rəsmiləşdirdi. Amma razılaşma bütün Rusiya-İran narazılıqlarını həll etmədi. Bakının keçmiş xanı da şəhərə qayıtmaq ümidlərini üznməmişdi. 1826-cı ilin iyulunda İran ordusu Şimali Azərbaycana daxil olanda Hüseynqulu xanın rəhbərliyi altında dəstə də Bakıya doğru istiqamət aldı və şəhərin mühasirəsində iştirak etdi. Bakının və ətraf kəndlərin sakinləri ruslar əleyhinə üsyan qaldıraraq, ona fəal şəkildə yardım edirdilər. Amma İran ordusunun məğlubiyyəti, eyni zamanda rus ordusunun Bakı xanının əleyhinə atdıqları addımlar onu 1826-cı ildə İrana dönməyə məcbur etdi. Sonuncu Rusiya-İran müharibəsinin bitməsi ilə 1828-ci ildə Türkmənçay müqaviləsi imzalandı, bu sənədə əsasən, Azərbaycan Araz çayı vasitəsilə Rusiya ilə İran arasında bölündü. Müqavilə rəsmən torpaqların, o cümlədən Bakının Rusiya tərəfindən işğalını təsdiqlədi. Bu, milli faciə idi, amma müqavilə bölgədə müharibələrin bitməsinə və onun gələcək inkişafına yardım göstərdi.

Bu zaman Bakının sərhədləri qala divarları ilə əhatə olunmuş İçəri Şəhərlə məhdudlaşdırdı, burada üç yüz ev və üç min sakin vardı. Yalnız Rusiya-İran müharibəsindən sonra şəhər tədricən böyüməyə başladı.

Rusiya Bakı xanlığını ələ keçirildikdən sonra Bakı xanının əmlakı və onun mülkü müsadirə olundu. Azərbaycanda hərbi-inzibati idarəetmə tətbiq edildi: xanlıqlar əyalət və mahallara bölündü. Onlara çar zabıtları olan komendantlar rəhbərlik edirdilər. 1841-ci il yanvarın 1-dən qüvvəyə minən qanuna görə, komendant üsul-idarəsi ləğv olundu və ümumilikdə Zaqafqaziyada Ümumrusiyadakına bənzər idarəetmə sistemi tətbiq edildi. Bakı şəhəri Kaspi vilayətinin Bakı uyezdinin mərkəzi oldu. 1846-cı ildə Qafqazda canişinliyin təsdiq olunması ilə ölkə yeni inzibati-ərazilərə bölündü. Bu bölgüyə əsasən, Bakı uyezdi yeni yaranmış Şamaxı quberniyasının tərkibinə daxil edildi.

Şamaxıda baş verən dağıdıcı zəlzələdən sonra, 1859-cu ildə mərkəz Bakıya köçürüldü və quberniya Bakı quberniyası adlanmağa başladı. Şəhərdə dövlət müəssisələri yarandı. Nəticədə, Bakı inkişafın keyfiyyətə yeni mərhələsinə qədəm qoydu və XIX əsrin ikinci yarısında öz sosial-iqtisadi göstəricilərinə görə Azərbaycanın digər şəhərləri arasında birinci yerə keçdi.



V. Veressagin. Bakının mənzərəsi, 1872



Şəhərin inkişafında neft hasilatı mühüm əhəmiyyət kəsb edirdi. Rusiyanın iqtisadiyyatının neftə ehtiyacı artmışdı. Bakı Rusiya sənayesinin inkişafına cəlb olunmuşdu. Neft quyularına nəzarət edən çar hökuməti ilkin dövrlərdə onları müəyyən müddətə ayrı-ayrı şəxslərə icarəyə verirdi. Amma artıq 60-cı illərdə məlum oldu ki, neft yataqlarının icarə

sistemi keçmişin yarasız qalıqlarından biridir və bu sənaye sahəsinin inkişafı üçün neft işinin təşkilinə ehtiyac var. 1872-ci ildə yeni qaydalar təsdiq olundu. Bu qaydalara əsasən, dövlətin icarə hesabında olan neft mənbələri hərəcadan fərdi şəxslərə ötürüldü. İcarə sisteminin ləğvi bütün neft işində həlledici dönüş yaratdı. Bu neft ehtirası yalnız Klondaikdəki qızıl ehtirası ilə müqayisə edilə bilər. Bakıdakı neft yataqlarının qızğın istismarı başladı və əcnəbi neft şirkətlərinin kapital axını təmin olundu. Qısa müddət ərzində Bakıda İsveç, İngiltərə, Fransa, Belçika, Almaniya və Amerika firmalarının nümayəndəlikləri yaradıldı. Onlardan ən məşhurları - Nobel və Rotşild qardaşlarının firmaları idi. 1873-ci ildən etibarən Bakının «Qara Şəhər» adı ilə məşhurlaşan «neft kəməri» formalaşmağa başladı. Bundan bir qədər sonra Bakının «neft kəndlərini» - Suraxanı, Bibiheybət, Balaxanı və Sabunçunu əhatə edən Bakı sənaye rayonu yarandı. 1848-ci ildə dünyada ilk neft quyusu burada qazılmışdı, nefti nəql etmək üçün ilk tankerlər burada tikilmişdi (1880-1885), Bakı-Batumi neft kəməri çəkilmişdi (1897-1907). Neftə və onun hasilatına həsr edilmiş ilk dövrü nəşr - «Neftyanoye delo» jurnalı da (1899-1920) məhz Bakıda işiq üzü görmüşdü. XX əsrin əvvəllərində dünyada çıxarılan bütün neftin, demək olar ki, yarısı Bakıda hasil edilirdi.

Neft sənayesi ilə yanaşı təsərrüfatın digər sahələri də inkişaf etməyə başladı. Sement, mexanika və pivo zavodları, elektrik stansiyaları, tökmə karxana, tekstil və tütün fabrikləri, buxarla işləyən dəyirmanlar, banklar açıldı. Ticarət və gəmiçilik firmalarının nümayəndəlikləri yaradıldı. Onlar arasında «Qafqaz və Merkuri» də vardı.

Həmin vaxt Rusiyanın dəniz nəqliyyatı vasitəsi ilə həyata keçirilən daşımaların 40%-i Xəzər dənizi ilə aparılırdı. 1883-cü ildə Bakını Tiflislə birləşdirən dəmiryolu açıldı, 1892-ci ildə şəhərdə ilk konka işə düşdü, 1900-cü ildə isə Rusiyanın mərkəzi quberniyalarına və daha sonra Avropaya çıxışı olan Bakı-Petrovsk (indiki Mahaçqala) dəmiryolu çəkildi. 1868-1879-cu illərdə Bakı, Tiflis və Krasnovodsk arasında ilk teleqraf xətləri çəkildi, 1886-cı ildə isə Bakıda ilk telefon stansiyası tikildi. 1917-ci ildə şəhər bu gün də fasiləsiz işləyən Şollar kəməri vasitəsilə su ilə təmin olundu.

Bakı həm də mədəni sahədə inkişaf edirdi. 1873-cü ildə Azərbaycanın ilk milli teatrı yaradıldı. 1875-ci ildə ilk qəzet nəşr olundu. 1894-cü ildə Nəriman Nərimanov ilk milli kitabxananın əsasını qoydu. 1908-ci ildə Şərqdə ilk opera "Leyli və Məcnun" tamaşaya qoyuldu. Nəşriyyat işi inkişaf etdi, mətbəələr açıldı, Azərbaycan və rus dillərində qəzetlər («Bakı», «Kaspi», «Bakinski raboçiy», «Hümmət», «Yoldaş»), o cümlədən broşuralar, kitablar və jurnallar nəşr olunmağa başladı.

Abşeron yarımadasındakı bu şəhər Rusiyada və ümumiyyətlə Avropada görünməmiş sürətlə inkişaf edirdi. Rusiyanın bütün guşələrindən, xarici ölkələrdən müxtəlif millətlərin iş və səadət axtaran nümayəndələri Bakıya axırdı. Artıq 1883-cü ildə Bakı əhalisinin sayı 45 min nəfəri keçmişdi, 1913-cü ildə isə bu rəqəm 200 minə çatırdı. Şəhərin ətrafı abadlaşdırılır, qeyri-adi möhtəşəmliyi ilə seçilən memarlıq abidələrinin sayı artırdı. Onların arasında dəmiryolu vağzal; Bakı şəhər duması; «realnı» məktəb (İqtisadiyyat Universitetinin binası); «İsmailiyyə» (Azərbaycan Elmlər Akademiyasının Rəyasət Heyəti) və s. Eyni zamanda şəhər yaşllaşdırılırdı, şəhər hamamı kompleksi ilə birgə Dənizkənarı bulvar, bağlar: Mixaylovski (indiki «İçərişəhər» metro stansiyası), Mariyinski (Molokan bağı), Nobel bağı (Nizami parkı) salınırdı.

Beləliklə, XIX əsrin axırlarında müşahidə olunan iqtisadi yüksəliş Bakını Rusiyanın ən iri mərkəzlərindən birinə, Qafqazda ən böyük və əhəmiyyətli şəhərə çevirdi. XX əsrin əvvəllərində Bakı davamlı inkişaf edirdi, amma zaman-zaman böhranlar bu inkişafı ləngidirdi. Neftin qiymətinin düşməsi istər-istəməz maaşların azalması, əmək şəraitinin pisləşməsi və işsizliyin artması ilə nəticələndi. Ağır iqtisadi vəziyyət 1901-ci ildə bir sıra fəhlə tətillərinə səbəb oldu. Bunlardan ən böyüyü Bakı fəhlələrinin 1903-cü ilin iyulundakı ümumi xarakter alan tətildir.

1904-cü ilin dekabrın 12-də "Balaxanı və Bibiheybət fəhlələrinin təşkilatı" bütün sənaye işçilərini ümumi tətillə çağırırdı. Nobel, Rotşild, Mantəşev və Mirzəyevin mədənlərində iş dayandı, Bibiheybət, Qara və Ağ şəhərin, Balaxanı-Sabunçu sənaye rayonunun fəhlələri də tətillə qoşuldular. İlk gündən bu böyük etiraz 40-a yaxın firmanın fəhlə və qulluqçunu öz sıralarında birləşdirdi. Dekabrın 30-da «Elektrik qüvvəsi» zavodunda fəhlələrin böyük kütləsinin əhatəsində Rusiya fəhlə hərəkatının tarixində «Mazut konstitusiyası» adı ilə məşhurlaşan ilk kollektiv müqavilə imzalandı. Bakı fəhlələrinin böyük uğuru olan bu müqavilə onların maddi vəziyyətlərini yaxşılaşdırdı. 1905-ci il xalq kütlələrinin sosial və milli əsarətə qarşı istibdadla mübarizəsində kulminasiya mərhələsi oldu. Bakı fəhlələrinin yanvar ayındakı etirazları dekabrda ümumi tətillin davamı idi. İstibdadın xalq hərəkatı ilə mübarizə formalarından biri millərarası qarşıdurmaya təhrik etmək idi. Bunlardan biri 1905-ci ilin fevralında Bakıda təşkil olundu. Ehtirasları qızıqdırmaq üçün çar hökuməti azərbaycanlı və erməni burjuaziyası arasındakı müəyyən ziddiyyətlərdən istifadə edirdi. Polis və qoşunlar yüzlərlə insanın ölümünə səbəb olan qanlı mübarizəyə müdaxilə etmirdi. 1905-ci ilin fevralında Bakıda və Bakı quberniyasında hərbi vəziyyət təbiq olundu. Amma bir il sonra, yayda inqilabi fəallığın yeni mərhələsi başlandı. Fəhlə etirazlarının qarşısını almaq üçün avqustun 22-də mühasirə vəziyyəti elan olundu. Çar hökuməti tətillərə qarşı

qoşun yeritdi, təqiblər başladı. Şəhərdə polis terroru tüğyan edirdi. Eyni zamanda hökumət neft sənayeçiləri ilə fəhlələr arasında münasibətləri nizama salmağa çalışırdı. Bakının və ona bitişik neft sənayesi rayonlarının idarəsi üçün 1906-cı il 28 oktyabr fərmanı ilə Bakı qradonaçalnikliyi yaradıldı. Buraya birbaşa imperatorun təyin etdiyi qradonaçalnik rəhbərlik edirdi və o, qubernator səlahiyyətlərinə malik idi. 1906-cı ilin dekabrında Bakıda və Bakı quberniyasında hərbi vəziyyət fəvqəladə vəziyyətlə əvəzləndi və müvəqqəti general-qubernator vəzifəsi ləğv olundu.

1914-cü ildə başlayan Birinci dünya müharibəsi Bakı neft rayonunun da iş üsulunu pozdu. İşsizlik kəskin şəkildə artdı, zəhmətkeşlərin vəziyyəti pisləşdi. Ölkədə inqilabi hərəkət genişləndirdi. 1917-ci ilin fevralında Rusiyada çar hökuməti devrildi. Yeni şəraitdə Azərbaycanda hakim vəziyyətə «Müsavət» partiyası nəzarət etməyə başladı. Yarandığı 1911-ci ildən bu təşkilat millətlərin öz müqəddəratını təyin etməsi prinsipinin müdafiəçisi idi. 1917-ci il oktyabrın sonunda Bakıda "Müsavət" partiyasının birinci qurultayı işə başladı, burada qurumun qarşıdakı mübarizə taktika və strategiyası müəyyən olundu. Partiyanın lideri M.Ə.Rəsulzadə idi.

Müvəqqəti hökumətin devrilməsindən və Rusiyada bolşeviklərin hakimiyyətə gəlməsindən sonra, 1917-ci ilin noyabrın 2-də Bakıda Bakı Sovetinin genişlənmiş konfransı keçirildi. Burada bolşeviklər bu orqanı şəhərdə ali hakimiyyət adlandırmağa və Sovet hakimiyyətinin qurulduğunu elan etməyə nail oldular. Amma Bakı Sovetinin hakimiyyəti Bakı kəndlərinin hüduqlarını aşmırdı. Zaqafqaziyanın qalan hissəsini Zaqafqaziya komissarlığı idarə edirdi. Sonradan bu qurum Zaqafqaziya federasiyası şəklini alacaqdı.

1918-ci ilin martında Bakı Soveti Bakıda türk məhəllələrinin silahsız dinc əhalisinə qarşı soyqırım törətdi, bu qırğın zamanı on min nəfərə yaxın şəhər sakini öldürüldü. Müsavatçılara qarşı mübarizə adı altında bolşevik və erməni dəstələri dinc azərbaycanlı əhalinin məhvinə başladı. Azərbaycan məhəllələri havadan və sudan atəşə tutulurdu. Şəhərin müsəlman əhalisinə divan tutulmasına Bakının İnkilabi Müdafiə Komitəsinin rəhbəri S.Şaumyan başçılıq edirdi. Qırmızı Ordunun Bakıdakı qərargahının rəhbəri çar ordusunun polkovniki, daşnak partiyasının üzvü Z.Avetisyan idi. Martın 30-dan aprelin 2-dək Bakıda, sonra isə uyezdlərdə davam edən qarışıqlıq Azərbaycan xalqına qarşı törədilmiş soyqırımdan başqa bir şey deyildi. Bu səbəbdən də Bakıda sovet hakimiyyəti uzun sürmədi və elə 1918-ci ildə də rüsvayçılıqla səhnədən getdi.

Zaqafqaziya Federasiyasının dağılmasından sonra, 1918-ci il mayın 28-də Müsavat Partiyası başda olmaqla Azərbaycan Demokratik Respublikası elan edildi. Bu, bütün müsəlman Şərqiində ilk respublika idi. Yaranan vəziyyət üzündən Azərbaycanın ilk hökuməti iclaslarını Bakıda deyil, Tiflisdə keçirirdi. Sonra hökumət Gəncəyə köçdü. Bu vaxt Bakı əvvəlcə Bakı kommunasının, sonra isə daşnaklardan və menşeviklərdən ibarət Sentrokaspi Diktaturasının əlində idi. Türkiyə gənc Azərbaycan Respublikasının köməyinə gəldi. Onun 15 minlik Qafqaz İslam Ordusunun tərkibində türklərlə yanaşı general Şıxlinskiyin rəhbərliyi ilə yeni yaranmış azərbaycanlı hissələri də döyüşürdülər. Qafqaz İslam Ordusu döyüşə-döyüşə bütün Azərbaycan ərazisindən keçərək, 1918-ci il sentyabrın 15-də ona qarşı duran çoxminlik ordunun müqavimətini qıraraq, Bakıya daxil oldu. Bakı Azərbaycan Demokratik Respublikasının paytaxtı elan edildi və 1918-ci il sentyabrın 17-də F.Xoyskinin rəhbərliyi ilə hökumət Bakıya köçdü. Dövlət hakimiyyətinin yeni orqanları yaranmağa başladı. 1918-ci il dekabrın 7-də Azərbaycan Respublikasının parlamenti iclasını keçirdi.

Birinci dünya müharibəsində məğlubiyətə uğrayan Türkiyə Mudros barışıqının şərtlərinə görə, noyabrın ortalarında qoşunlarını Azərbaycan sərhədlərindən çıxarmaq məcburiyyətində qalmışdı. Həmin razılığın şərtlərinə görə, ingilis qoşunları buraya çağırıldı. 1918-ci il noyabrın 17-də özünü Bakının hərbi qubernatoru elan etmiş general V.Tomsonun başçılığı ilə 5 min əsgər Bakıya girdi. Tomsonun əmri ilə «hərbi vəziyyət o vaxtdək davam edəcəkdə ki, vətəndaş hakimiyyəti qoşunları ictimai asayişin mühafizəsindən azad edəcək qədər güclü olsun». Gənc respublika sınaqlardan uğurla çıxırdı və onun qarşısında mədəni, ictimai və iqtisadi tərəqqiyə geniş yol açılmışdı. 1919-cu ilin aprelində Tomson məhdudiyətləri götürüldü, bu məhdudiyətlərə əsasən, hərbi nazirlik Gəncədə yerləşirdi. Azərbaycan qoşunları təntənə ilə Bakıya daxil oldular. 1919-cu il avqustun sonunda ingilis qoşunlarının Bakıdan kütləvi çıxarılmasına başlandı. Beləliklə, dövlət aparatının istisnasız olaraq bütün qurumları tamamilən Azərbaycan hökumətinin tabeliyinə keçdi.

Azərbaycan Demokratik Respublikası cəmi iki il mövcud oldu və Rusiya tərəfindən devrildi. 1920-ci il aprelin 27-də XI Qırmızı Ordu Azərbaycan sərhədlərini keçərək, Bakıya doğru istiqamət aldı. Eyni vaxtda Sovet Rusiyası Azərbaycan Respublikasına hakimiyyətin təslim olunması ilə bağlı ultimatum təqdim etdi. Aprelin 28-də XI Qırmızı Ordu Azərbaycanın paytaxtına daxil oldu. Xain müdaxilə və dövlət çevrilişi «fəhlə kəndli sosialist inqilabı» elan edildi. Qırmızı Ordunun ilk işi neftin qapılarını Rusiyanın üzünə açmaq oldu. Yalnız 1920-ci il aprelin 30-dan mayın 2-dək, başqa sözlə, Bakıda Sovet hakimiyyətinin qurulmasından dərhal sonra 12 gəmi ilə 1,3 mln. pud neft Rusiyaya göndərildi. Artıq həmin ilin mayında nəql olunan neftin və neft məhsullarının miqdarı 15 mln. puda, iyunda - 21,2 mln. puda qədər artırıldı.

Gürcüstanda və Ermənistanda Sovet hakimiyyətinin qurulmasından sonra, 1922-ci ilin martında Zaqafqaziya Respublikalarının Federativ İttifaqı imzalandı və tezliklə bu ittifaq Zaqafqaziya Federativ

Respublikasına çevrildi. Həmin ilin dekabrında Zaqafqaziya Respublikası Ukrayna, Belorusiya və Rusiya Federasiya ilə birlikdə SSRİ-ni yaratdılar. Azərbaycanın yeni, 1936-cı ildə qəbul olunan Konstitusiyasına əsasən, Azərbaycan, Gürcüstan və Ermənistan SSRİ tərkibində müstəqil respublikalara çevrildilər.

Sovet hakimiyyəti qurulandan sonra da Bakının inkişafı davam etdi. Rusiya Bakı neft rayonunu özünə daha sıx bağlamaq üçün Azərbaycana «müsəlman Şərqi nümünəvi sovet respublikası» statusunun verilməsi istiqamətində tədbirlər həyata keçirirdi. Bu sırada Bakı fəhlələrinin, xüsusilə də neft sahəsində çalışanların həyat-məişət şəraitinin yaxşılaşdırılması və eyni zamanda paytaxt şəhərsalma problemlərinin həlli də daxil idi. 1924-1937-ci illərdə Bakının baş planının üç variantı işlənilib hazırlanmışdı. Bu ərəfədə şəhərin mərkəzi-tarixi hissəsində və onun ətrafında geniş quruculuq işləri aparılırdı, yeni yaşayış massivləri: M. Məmmədyanovun, P. Montinin, S. Razinin və s. adını daşıyan qəsəbələr tikilirdi. 1926-cı ildə Bakını şəhəryanı fəhlə qəsəbələri ilə birləşdirən SSRİ-də ilk elektrik dəmiryolu tikildi. Həmin illərdə Bakının yaşllaşdırılması işləri də həyata keçirilirdi. Minlərlə bakılının iştirak etdiyi çoxsaylı məcburi iməciliklərdə həm şəhərin tarixi hissələrində, həm də yeni rayonlarda bağlar və parklar salınırdı.

Sadə bakılıların fədakar ruh yüksəkliyi və əməyi nəticəsində əldə olunan bu nailiyyətlərlə yanaşı, Stalin repressiyasının günahsız qurbanlarını xatırlamaq da vacibdir. Azərbaycanın yeni yaranan ziyalı təbəqəsi içərisində itkilər xüsusən böyük idi, onların bir hissəsi sürgün edilmiş, digər qismi güllələnmişdi.

İkinci dünya müharibəsinin başlanması ilə Bakı yenidən beynəlxalq aləmin diqqət mərkəzinə çevrildi. 1939-cu ildə biri-birinə hücum etməmək barədə sovet-alman paktının bağlanmasıdan sonra SSRİ Almaniyanı neftlə təchiz etməyə başladı. Fransa və İngiltərə 1930-40-cı illərdə Bakını bombalamağı və Bakı neft sənayesi rayonunu ələ keçirməyi planlaşdırırdılar. Fransız generallarının fikrincə, belə əməliyyat Sovet İttifaqının iqtisadi qüdrətini zəiflədər və sovet quruluşunun iflasına səbəb ola bilərdi. İngiltərənin də analoji planları vardı. Britaniya Kral Hərbi Hava Qüvvələrinin qərargahı ehtimal edirdi ki, «üç bombardmançı eskadrilya 6 həftədən 3 ay müddətində fəaliyyət göstərməklə neft mədənlərini sıradan çıxara bilər». Amma almanların qərbdən güclü hücumu müttəfiqləri Bakı ilə bağlı planları təxirə salmağa vadar etdi.

Faşizmin uğurla darmadağın edilməsində Bakının böyük əməyi vardı. Müharibə zamanı Bakının neft ehtiyatları ölkənin neft ehtiyatlarının 75 faizini təşkil edirdi. Təyyarə yanacağıının 90 faizi Bakı neftindən ibarət idi. Neftə artan ehtiyacları nəzərə alan şəhər neftçiləri 1941-ci ildə neft hasilatını rekord səviyyəyə - 23.482 milyon tona çatdırdılar. Əvvəllər heç vaxt Bakıda bu qədər neft çıxarılmamışdı və hələ də bu rekord keçilməyib.

Alman qoşunları Qafqaza hücum edəndə Hitler Bakının ələ keçirilməsi tarixini 1942-ci il sentyabrın 25-nə təyin etmişdi. Bakı üzərində alman kəşfiyyatçı təyyarəçiləri görünməyə başladılar, onlardan biri şəhər yaxınlığında vuruldu. 1942-ci ilin payızında, şəhərin düşmən əlinə keçmə təhlükəsi olduğundan, Bakı neft mədənlərində 764 quyu qapadılmışdı, onlar məhvə hazır vəziyyətdə idi. 81 qazma qurğusu komplekti işçi heyətlə birlikdə Türkmənistanə göndərilmişdi. Eyni zamanda Bakıda quyuların bərpası və istismarı işləri davam edirdi, şəhər cəbhənin neftlə təmin etmək vəzifəsini üzərinə götürmüşdü. Minlərlə neftçi cəbhəyə vuruşmağa gedirdi, mədənlərdə onların yerlərini qadınlar tuturdular. Hərbi texnikanın, döyüş sursatlarının böyük bir hissəsi Bakıda istehsal olunurdu. İran vasitəsilə SSRİ-nin müttəfiqlər tərəfindən hərbi və humanitar yardımla təmini üçün Bakı mühüm nəqliyyat qovşağı idi. Müharibə illəri ərzində arxa cəbhə şəhəri kimi, Bakı 440 min yaralıni qəbul etmişdi.

Şəhərdə müharibədən sonra da inkişaf gedirdi. 1949-cu ildə Neft Daşları tikilməyə başladı. Bu, dünyada açıq dənizdə yataqların mənimsənilməsi sahəsində ilk təcrübə idi. Müharibədən sonrakı mərhələnin ilk illərindən yaşayış evlərinin və ictimai binaların tikintisi davam etdirildi. Azərbaycanın klassik memarları M. Hüseynovun, S. Dadaşovun, H. Məcidovun, E. Qasımzadənin, Q. Əlizadənin, Q. Ələsgərovun və başqalarının istedadı və ustalığı sayəsində Bakının mərkəzi və onun gənc rayonları yeni memarlıq tikililəri ilə zənginləşirdi.

Bakı keçmiş ittifaqın böyük, əhəmiyyətli sənaye mərkəzlərindən birinə çevrilirdi. Neft hasilatı, neft emalı və neft maşınqayırması ilə yanaşı, intensiv şəkildə elektronika, cihazqayırma, yüngül sənaye və yeyinti sənayesi inkişaf edirdi. Qısa müddət ərzində Bakıda məişət kondisionerləri zavodu, cihazqayırma zavodu, EHM zavodu, şampən şərabı zavodu, dərin özüllər zavodu və s. kimi böyük müəssisələr tikilirdi. Bu müəssisələrin rəqabətədözümlü məhsulları təkcə Sovet İttifaqının daxili bazarını deyil, həm də bir sıra əcnəbi bazarları da fəth etmişdi.

Bakı keçmiş SSRİ-nin mühüm nəqliyyat qovşağı idi. Həmin illər yük dövriyyəsinin həcminə görə o, bütün ittifaq respublikalarının şəhərləri arasında üçüncü yeri tuturdu. Bakı dəniz ticarət limanı mühüm əhəmiyyət daşıyırdı. Bu liman tək Xəzər dənizinin deyil, ittifaqın bir çox digər limanlarının arasında da ən nəhəngi idi. Mühüm hadisələrdən biri də Bakıda 1967-ci ildə Yaxın Şərqdə ilk metropolitenin açılması idi.

Bakı iri təhsil və mədəniyyət mərkəzinə çevrilirdi. Azərbaycanın bütün böyük ali təhsil müəssisələri paytaxtda yerləşirdi. Onlarla teatr, mədəniyyət evləri burada fəaliyyət göstərirdi, dünya və ittifaq əhəmiyyətli ictimai, elmi, peşəkar forumlar bu şəhərdə keçirilirdi.

80-ci illərin ortalarında başlanan yenidənqurma hərəkatı bütün ölkəni, o cümlədən Bakını uzunmüddətli xaosa və qeyri-stabilliyə bürüdü. SSRİ ərazisində çoxlu sayda qanlı beynəlxalq münaqişə ocaqları yarandı. Onlardan biri də hələ də həll olunmayan Qarabağ münaqişəsi idi. Münaqişə erməni millətçilərinin ərazi iddiaları nəticəsində yarandı. 1988-ci ildə Azərbaycanın Dağlıq Qarabağ vilayətinin Ermənistanla birləşdirilməsi tələbləri ortaya çıxdı. Eyni zamanda bütün azərbaycanlı əhali - 200 min nəfərdən çox insan Ermənistandan çıxarıldı və onların böyük bir hissəsi Bakıda məskunlaşdı. Azərbaycanda ölkənin ərazi bütövlüyünün müdafiəsi ilə bağlı hərəkat başladı. SSRİ rəhbərliyinin erməni millətçilərinin iddialarının qarşısını almaq istəməməsi bu mübarizəni milli azadlıq hərəkatına çevrildi. Sovet hökumətinin yürütdüyü siyasətə etiraz olaraq, 1988-ci il noyabrın 17-də Bakıda Lenin adına mərkəzi meydana (hazırkı Azadlıq meydanında) milli müstəqillik naminə fasiləsiz mitinqlər başladı. Bu tarix bu gün Milli Dirçəliş günü kimi qeyd olunur. Noyabrın 25-də Bakıda xüsusi vəziyyətin elan olunmasına baxmayaraq, mitinqlər dekabrın 5-dək davam etdi. Həmin gün qoşunlar meydanı aksiya iştirakçılarından təmizlədilər. Amma Azərbaycanda milli hərəkat davam edirdi.

Müstəqillik meyillərinin qarşısını almaq və SSRİ-nin dağılmasına yol verməmək üçün sovet rəhbərliyi 1990-cı il yanvarın 20-də Bakıda görünməmiş amansızlıqla və həyasızlıqla cəza aksiyası həyata keçirdi, şəhərin silahsız əhalisinə dəhşətli divan tutuldu. Yanvarın 19-dan 20-nə keçən gecə Bakıya qoşun yeridildi. Hərbi hissələrin və birləşmələrin şəhərə yeridilməsi atışma ilə müşayiət olundu, nəticədə Bakının dinc, silahsız sakinləri - gənclər, qocalar, uşaqlar qurban getdilər. Onlardan bəziləri çağırılmamış ordunun şəhərə girməsinə etiraz edirdisə, digərləri təsadüfən qoşunların yolunun üstünə çıxmışdılar. Tanklar yaxınlıqdan keçən «Təcili yardım» maşınlarını, yolun kənarında dayanan avtomobilləri əzirdilər, yaralılara aman vermirdilər, yerində təxirəsalınmaz yardım göstərən tibb işçilərinə güllə atırdılar. Ölüm insanları öz mənzillərində, evlərin həyətinə, avtobuslarda və iş yerlərində haqlayırdı. Nəticədə, 131 nəfər şəhid oldu, 744 nəfər yaralandı. 1990-cı ilin Yanvar faciəsi Azərbaycan xalqının milli şüurunda əbədi olaraq hüznü xatirə kimi yaşayacaq. Amma bu faciə eyni zamanda Azərbaycanın XX əsr tarixində, onun milli müstəqillik uğrunda mübarizəsində dönüş yaratdı.

SSRİ dağıldıqdan sonra Azərbaycanın Ali Şurası «Azərbaycan Respublikasının Dövlət Müstəqilliyinin bərpası barədə» bəyannamə qəbul etdi. Bəyannaməyə əsasən, 1991-ci il oktyabrın 18-də Azərbaycan Respublikasının müstəqilliyi elan edildi. Bakı XX tarixdə ikinci dəfə müstəqil dövlətin paytaxtı oldu.

1991-ci ildə müstəqilliyini elan etmiş Azərbaycanın bütün bölgələri kimi, Bakı da plan iqtisadiyyatının dağılması və keçid dövrü ilə bağlı bir sıra mürəkkəb problemlərlə üzləşdi. Qonşu Ermənistanın müstəqil Azərbaycanın ərazisinin beşdə birini işğal etməsi bir sıra ağır çətinliklər yaratmışdı. Ən mürəkkəb məsələlər ev-eşiyini tərk etməli olmuş milyon nəfərdən çox qaçqının məişət və mənzil problemlərinin həlli ilə bağlı idi. Erməni təcavüzünün Azərbaycan iqtisadiyyatına vurduğu ciddi zərbə islahatların həyata keçirilməsini ləngidir, makroiqtisadi göstəricilərə təsir göstərir və ölkənin gələcək iqtisadiyyatının qurulmasına əngəl törədir.

1993-cü ildə Heydər Əliyevin ölkə rəhbərliyinə qayıdışı respublikada daxili siyasi vəziyyəti stabilləşdirməyə və dövlətin gələcək inkişafı üçün iri beynəlxalq neft şirkətlərinin sərmayələrinin cəlb etməyə imkan verdi. Bu qəbildən olan ən mühüm hadisələrdən biri 1994-cü ilin sentyabrında «Əsrin müqaviləsi» adı altında məşhur olan nəhəng neft müqaviləsinin imzalanması idi. Bu, respublikanın müstəqilliyinin möhkəmləndirilməsi, şəhər təsərrüfatının və Bakıda quruculuğun inkişafı və s. ilə bağlı bir sıra konkret vəzifələrin realizəsinə yardım etdi.

Fəal inkişaf edən Azərbaycanın paytaxtı, bölgənin ən böyük siyasi və iqtisadi mərkəzlərindən birinə çevrilməklə artıq bu gün mühüm əhəmiyyət kəsb etməkdədir.

Bakılılar həmişə, ən çətin anlarda belə gələcəyə inamları və böyük nikbinlikləri ilə fərqləniblər. Bu gün, bizim gənc respublikamız müstəqil inkişaf yoluna qədəm qoyarkən, biz inanırıq ki, Bakı gücü-gündən ucalaraq, dünyanın məşhur paytaxt şəhərləri arasında öz keçmişinə, bu gününə və gələcəyinə layiq yer tutacaq.



3. Əcnəbi səyyahların Bakı haqqında görüşləri

Əcnəbi tarixçi, alim, coğrafiyaşünas, diplomat, səyyah və tacirlərin Azərbaycan şəhərləri və sənətkarlığı, ticarəti, ticarət yolları haqqında verdiyi məlumatlar böyük əhəmiyyət daşıyır.

Son orta əsrlərdə Azərbaycana gəlmiş və Bakı haqqında gördüklərini yazmış Avropa səyyahlarını xronoloji ardıcılıqla izləmək yerinə düşərdi.

XIV əsrin birinci yarısında Şərqdə katolikliyi yaymaq məqsədilə fransız missioneri rahib Juirden Katalanı Azərbaycana da gəlir. O, qeydlərində Bakını və onun neft mənbələrini də xatırlayaraq Bakı neftinin müalicəvi xassələrini göstərir.

Saksoniyalı Adam Oleari (1599-1671) (rus, türk, ərəb və fars dillərini bilirdi) Moskvaya (1633-34) və Səfəvilər dövlətinə (1635-39) göndərilən Qolşteyn səfirliklərinin (Gilan ipəyini ixrac etmək məqsədilə) tərkibinə daxil edilmişdi. Səfəvi sarayına yola düşən Qolşteyn səfirliyi əvvəlcə Moskvaya gəlmiş, sonra 1636-38-ci illərdə - İsfahana getmişdi. Qayıdarkən alman elçilərinin yolu Azərbaycandan düşmüşdü. Adam Oleariy Azərbaycanın Bakı, Dərbənd, Niyazabad, Şamaxı, Cavad, Ərdəbil, Zəncan, Qəzvin, Sultaniyyə, Astara, Lənkəran, Qızılağac kimi yaşayış məntəqələrində olmuş, tarixi keçmişimizə, xalqımızın həyat tərzinə aid material toplamışdı.

Məşhur alman səyyahı, görkəmli alim - coğrafiyaşünas Adam Olearinin "Səyahətnamə" kitabı ilk dəfə 1647-ci ildə yol xatirələri kimi nəşr olunmuşdu. 1656-cı ildə isə əsərin elmi mətni hazırlanmış, müəllifin Moskva və Azərbaycan haqqında qeydləri də oraya əlavə olunmuşdu. Əsər üçüncü dəfə 1663-cü ildə, dördüncü dəfə isə 1696-cı ildə Hamburqda nəşr olunmuşdu.

Adam Oleari öz "Səyahətnamə"sinə Azərbaycan şəhərləri, sənətkarlıq və ticarət həyatı, ictimai münasibətlər, əkinçilik, əhalinin məişəti, adət və ənənələri haqqında maraqlı məlumatlar daxil etmişdir. O, Azərbaycanı, özəlliklə də Bakını gəzmiş, şəhərdən keçən karvan yolları, karvansaralar, pirlər, tarixi yerlər haqqında, müxtəlif tayfalar, etnik qruplar, bir qisim yarımköçəri həyat təzi keçirən əhali, onların məşğuliyyəti, müxtəlif peşə sahələri barədə çox qiymətli məlumat toplamışdı. A. Olearinin "Səyahətnamə"si XVII əsrin ortalarında, Bakıda ticarət və sənətkarlıq sahələri, əhalinin həyat təzi və dövlət quruluşu haqqında dəyərli elmi məlumat verən qaynaqlar içərisində xüsusi yer tutur. Məsələn, xalq müdrikliyinin qoruyucusu olan Dədə Qorqudun qəbirini Dərbənddə Oleariyə nümayiş etdirmişlər. İndiki Qafqaz və İran azərbaycanlılarında onun haqqında dastanlar yoxdur. Bu dövr dastanlarının əsas qəhrəmanı Qazan xandır. Onun xanımı Burla xatun da xatırlanır. Sonralar bu adlar yalnız "Kitabi-Dədə Qorqud" əsərində rast gəlinir. Həmin əsərin yeganə əlyazması Drezdendə saxlanılmış və hal-hazırda Türkiyədə nəşr edilmişdir. Yalnız burada və bir də Olearinin əsərində Burla xatunun adına təsadüf olunur. A. Oleari onun qəbirinin Urmiyədə olduğunu qeyd edir. Dədə Qorqudun qəbrinin Dərbənddə olmasını Olearidən başqa Osmanlı səyyahı Övliya Çələbi də qeyd edir.

Bakı haqqında 1618-ci ildə yazmış italyan səyyahı Piyetro Della Valle Bakını (Ptolemeyə görə) Kaysi çayının mənsəbində olan Albana şəhəri ilə eyniləşdirmişdir. Əsərin 1796-cı ildə Hamburqda nəşr olunmuş variantı rus dilinə tərcümə edilmişdir (əlyazması şəklində saxlanılır). Deməliyə ki, 1663-cü ildə alman dilində nəşr olunmuş nüsxəsini P. Barsov rus dilinə tərcümə edərək, 1870-ci ildə Moskvada çap etdirmişdir. Fikrimizcə, əsərin bu nəşri daha mükəmməldir.

XVII əsrdə Azərbaycan şəhərləri, o cümlədən Bakı haqqında məlumat verən digər səyyah Jan Şarden (1643-1713) olmuşdu. Bu fransız zərgəri 1664-cü ildə Lion taciri Rezenlə birlikdə (almaz almaq üçün) Hindistana göndərilmişdi. Şarden səyahət etdiyi ölkələrdə gördüklərini 10 hissədən ibarət olan "Səyahətlər" adlı əsərində qələmə almışdır. Əsərin IV-V hissələrində o, Azərbaycan, xüsusilə Bakı haqqında xeyli maraqlı müşahidələrini qələmə almışdır. Şarden Bakıda sənətkarlıq, elm və incəsənətin inkişafı haqqında da məlumat vermişdi.

Katolik ruhani Kubero don Pedro 1670-79-cu illərdə dünya səyahəti zamanı Qafqazda olmuş, iki ay Şamaxıda qalmış, sonra Bakı, Ərdəbil, Qəzvin, İsfahan, Şiraz, Bəndər-Abbas şəhərlərinə səfər etmişdir. Dərbənddən Şamaxıya, oradan Ərdəbilə, daha sonra Qəzvinə gedən Kubero gördüyü yerləri, xüsusilə Bakı şəhərini ətraflı təsvir edir. Kuberonun əsərləri ilk dəfə 1680-cı ildə Madriddə, italyan dilinə tərcüməsi isə 1683-cü ildə Napoli şəhərində çap edilmişdir.

XVII əsrin fransız missionerlərindən rahib Villotun da qeydləri çox maraqlıdır. O, 1689-cu ildə Azərbaycana gəlmiş, Gəncədən keçib Şamaxıya və oradan da İrana getmişdir. O, yazılarında Bakının neft və duz hasilatından bəhs etmiş, Abşerondakı kəndlərin sayı haqqında məlumat vermişdi.

1573-cü ildə Bakıda olmuş ingilis taciri Dekat Ceffri Abşeronda çoxlu neft hasil edilməsindən danışır.

1580-ci ildə ingilis taciri Xristofor Berrou Abşeron kəndlərinin məişətinə dair bir sıra məlumatlar verməklə yanaşı, Bakıda ona edilən qonaqpərvərlikdən də bəhs edir.

XVI əsrdə Avropa tacirlərinin Şərqi ölkələri ilə ticarət əlaqələrinin canlanması Volqa-Xəzər yolu adlandırılan dəniz ticarət yolunun mənimsənilməsinə şərait yaratdı. 1561-63-cü illərdə İngiltərədən tacir Cenkinson Azərbaycana gələrək bir sıra şəhərləri gəzir. O, Bakının coğrafiyası haqqında dəyərli məlumatlar verir.

Alman alimi Enqelbert Kempfer (1651-1716) 1683-84-cü illərdə İsveç səfirliyinin katibi kimi Rusiya, Azərbaycan və İranda olmuşdur. Avropaya qayıtmayan alim, Rafael dü Manın təklifi ilə İran körfəzində olan Holland donanmasında qulluğa girmiş, on il ərzində müxtəlif Şərqi ölkələrində olmuşdur. 1683-cü ildə Bakıda olmuş Kempfer şəhəri olduqca ətraflı və dəqiq təsvir etmişdir. O həmçinin Bakının neft və duz mədənləri, Abşeronda yanar qazın çıxması, Bakı və Abşeronun iqtisadiyyatı, sosial həyatı, memarlıq və məişətinə dair bir sıra dəyərli məlumatlar vermişdir. Kempfer 1693-cü ildə vətəninə qayıtmış, 1712-ci ildə öz əsərlərini 5 cildə (latın dilində) nəşr etdirmişdi.

E. Kempferin əsərlərində Azərbaycan haqqında geniş məlumat verilir. Onun əsərinin ikinci hissəsində Abşeron, Bakı, neft quyuları haqqında məlumatlar xüsusilə maraqlıdır. E. Kempfer Kaspi (Xəzər) dənizinin xüsusiyyətləri, Xəzərətrafi yerlərin bitki və heyvanat aləmi, təsərrüfatı, eləcə də Qafqaz dağlarının relyefi haqqında ətraflı məlumat verir. Qeyd etmək lazımdır ki, Kempfer əbədi odu ilk təsvir edən tədqiqatçılardan biridir. Onun əsərində verilən şəkil və qravürələr, Abşeron yarımadasının xəritəsi, Şamaxının, Bakının görüntüləri xüsusilə əhəmiyyətlidir. Qeyd etmək lazımdır ki, Bakının V. M. Sısoyevin "Bakı keçmişdə və indi" kitabında verilən təsviri E. Kempferin əsərindən götürülmüşdür. F. Minorski, İ. Petruşevski, S. Aşurbəylinin tədqiqatlarında E. Kempfer yaradıcılığına istinad edilmişdir. 1824-ci ildə Bakıda olmuş Kazan universitetinin professoru İ. Berezin onun təsvirlərini sanki təsdiqləyərək yazırdı: "Bakı qalası, doğrudan da iki cərgə hasar arasına alınmışdı. Dəniz tərəfdə isə divar yalnız bir cərgədir."

Rafael dü Man (1613-1696) 1644-45-ci illərdə İranda İsfahanda yaşamışdı. O, Şah sarayında böyük etibar qazanmış, tərcüməçi kimi bütün xarici qonaqlarla görüşlərdə iştirak etmişdir. Dü Man xarici səyyahların əsərlərinə düzəlişlər verir, onlara ölkə həyatı ilə yaxından tanış olmağa imkan yaradırdı. O, Bakıya səyahət etmiş və şəhər haqqında qiymətli məlumatlar vermişdir. Akademik V. V. Bartold qeyd edir ki, Rafael dü Man əsərlərində "Qərb sivilizasiyasının" təkəbbürlü bir avropalı nümayəndəsi rolunda çıxış etmişdir. Lakin F. Minorski bu əsərin o dövr haqqında ilk mənbə kimi böyük əhəmiyyətə malik olduğunu qeyd etmişdi.

Qemeli Kareri (hüquqşünas) Avropa ölkələrində - İtaliya, Fransa, İngiltərə, Belçika, Hollandiya, Almaniya, Portuqaliya, İspaniyaya səfərlərindən sonra 1689-cu ildə İtaliyaya qayıtmış, 1693-98-ci illərdə Şərqi səyahətə çıxmışdır. O, Malta, Kipr, Fələstin, Trabzon, Gürcüstan, Azərbaycan, İranda olmuşdur. Qemeli Karerinin əsərində Cənubi Qafqaz haqqında ətraflı məlumat verilir. Onun Bakı haqqında verdiyi məlumatlar mühüm əhəmiyyətə malikdir.

1830-cu ildə Bakıda olmuş alman akademiki E. Lens yerli əhəlidən eşitmiş olduğu məlumatları ümumiləşdirərək belə yazırdı: "Xeyli müddət əvvəl dəniz indikinə nisbətən 20 verst uzaqlıqda idi. O zaman Nargin adaları da qurunun ayrılmaz hissələri idi. Sonra dəniz səthi qalxaraq xeyli qabağa gəlmiş və sahil indiki görkəmini almışdır". E. Lens Böyük Zirə (Nargin) adasının qayalıqlarında Zığ bumuna gedən arabalar haqqında da yazmışdı. Sonralar A. Bakıxanov "Gülüstani-İrəm" əsərində yazırdı: "Bakı qəzasının Bilgəh, Zirə, Bibiheybət və başqa kəndlərində, habelə bir neçə adada qayalıqlar üstündə dənizin içərilərinə tərəf gedən araba çarxlarının izləri görünür."

Jan Teveno (1633 - 67) 19 yaşında ikən Avropaya səyahət etdikdən sonra Şərqi getmişdir. 1663-cü ildə Şərqi ikinci səyahəti zamanı Teveno İsfahana gəlmişdir. Oradan Azərbaycana gedən J. Teveno xəstələnmiş, 1667-ci ilin noyabrında vəfat etmişdir. Fransız dilində tərtib edilmiş Tevenonun qeydləri üç hissədən ibarətdir. J. Teveno türk (Azərbaycan) dilini bilirdi. Bakı şəhərində olan səyyah çap etdirdiyi əsərində Azərbaycanın bir çox şəhərləri kimi, Bakı haqqında da qiymətli məlumatlar vermişdi.

Bakı şəhərinin tarix və mədəniyyətinin araşdırılması və öyrənilməsində rus alim və şərqşünaslarının da əməyi böyük olmuşdur. Rusiya Elmlər Akademiyasından elmi ekspedisiya ilə İrani və Azərbaycanı öyrənmək üçün 1770-ci ildə göndərilmiş S. Qemelin Bakıda olmuş və şəhəri ətraflı təsvir etmişdir.

XVI-XVII əsrlərdə Azərbaycan dövlətinə səyahət etmiş, müşahidə və qeydlər edən orta əsr Avropa səyyahlarının fikirlərinə akademik V.V. Bartoldun münasibəti maraqlıdır. O yazır: "Orta əsr avropalı səyyahlar Şərqi gələrkən yerli əhəli ilə müqayisədə özlərini daha mədəni hiss etdiklərindən heç söhbət gedə bilməz, çünki orta əsrlərdə Avropa mədəniyyəti Asiyadakından aşağı idi. Yalnız XV əsrdə Şərqi ziyarət edən və orada uzun müddət yaşayan səyyah İosofat Barbaro yazır ki, Avropaya dönərkən daha mədəni mühitə düşmüşdür. Bu ilk avropalı idi ki, Şərqi Qərbə qayıdarkən özünü daha mədəni mühitdə hiss etmişdir. Düzdür, Rafael dü-Man farslara bir qədər üstünlük verir, lakin bu, aşağıdakı şəkildə ifadə olunur: "əgər Şərqi bütün xalqlarını kor saysaq, farsları birgözlü hesab etmək mümkündür".

XVII əsr mənbələrindən Evliya Çələbinin əsərini xüsusilə qeyd etmək lazımdır. Evliya Çələbi ibn Dərviş Məhəmməd Zilli (1611-82-ci illər) yaxşı təhsil almış, Sultan IV Muradın sarayında qulluq etmişdir. O, səfirlik üzvü və xüsusi məsələlər üzrə müşavir kimi Yaxın və Orta Şərq ölkələrində olmuş, öz səyahət xatirələri əsasında "Səyahətnamə" (10 cildlik) əsərini yazmışdır. Əsərin II cildində - 1647-ci ildə Azərbaycanda olarkən ölkənin mədəni, iqtisadi həyatına aid gördüklərini təsvir etmişdir. Çələbi 1647-ci ildə səfərdə olduğu dövrün şəhər və kəndlərindən ətraflı bəhs etmişdir. E. Çələbi o dövrdə Bakının iqtisadiyyatına, sosial həyatına, siyasi hadisələrinə dair məlumat verir, Abşeronda çıxarılan neftin müxtəlif növlərindən, becərilən kənd təsərrüfatı bitkilərindən, oranın satışından, ixracat mallarından ətraflı danışır, şəhərin qala divarlarını və zahiri görünüşünü təsvir edir.

Evliya Çələbi "Səyahətnamə" adlı əsərində Bakının qala divarlarında 70 yarım dairəvi bürc, 600-dən artıq mazgəl olduğunu xəbər verir. Müəllifin məlumatına görə, divarlar qaya üstündə tikilmişdir. Yeri gəlmişkən qeyd etməliyik ki, qala divarının qaya üstündə tikildiyini aparılan arxeoloji qazıntılar da təsdiq etmişdir. E. Çələbinin əsərində bəzililər haqqında dəyərli etnoqrafik xarakterli məlumatlara da rast gəlinir.

Fransız yazıçısı Aleksandr Düma 1858-59-cu illər ərzində Qafqaz-da, eləcə də Azərbaycanda olmuşdu. Onun "Qafqaz səfəri" adlı əsasən etnoqrafik səpkidə yazdığı əsəri 1861-ci ildə Tiflisdə rus dilində çap edilmişdi. Aleksandr Düma Bakı və ətraf kəndlərini gəzmiş, xeyli maraqlı məlumatlar toplamışdı. Onun hətta Parisə qayıdarkən bəzi həşəratlardan qorunmaq üçün Bakı və ətraf yerlərdə istifadə edilən birəotundan bir kisə, qonaq qaldığı yerlərdən aldığı hədiyyələrdən - yağış keçirməyən mahuddan bir neçə dəst, əllə işlənmiş tayı-bərəbəri olmayan yəhər, xəncər, kəmə, geyimlər və s. apardığı da məlumdur.

Ticarət və diplomatik məqsədlərlə Azərbaycana gəlmiş İtalyan səyyahları Marko Polo (XIII əsr), Barbara Kontarini, Ancoletto və Donato da Lezenin (XV əsr) yol qeydlərində də Abşeronda neft hasilatına və Bakı şəhərində ticarətə dair qısa məlumatlar vardır.

Bakı şəhəri, onun strateji mövqeyə malik olması, Xəzər dənizində yerləşən adalar və bu ərazidəki təsərrüfat həyatı haqqında rus alimləri və hərbi mütəxəssisləri xeyli məlumat vermişlər.

Xalqımızın orta əsr həyatı ilə tanış olmaq üçün əvəzəlməz və son dərəcə qiymətli olan əcnəbi mənbələri tədqiq etmək, lazımi məlumat toplamaq və bunun əsasında tariximizin qaranlıq səhifələrini aydınlaşdırmaq mühüm əhəmiyyətə malikdir. Bu mənbələrin ölkəmizin paytaxtı haqqında verdiyi məlumat əvəzsizdir.

Kamil Fərhadovlu. Bakı. İçərişəhər. Bakı, "Ş-Q" & "ÇİNAR-ÇAP", 2006, səh. 30-35.

4. Xəzər dənizi

Böyüklüyünə və bəzi fiziki-coğrafi əlamətlərinə görə Xəzər dənizdir. Lakin dünyanın başqa iri su hövzələri ilə bilavasitə əlaqəsi olmadığına görə göl də adlanır. Bu baxımdan Xəzər dünyada ən böyük göldür. Xəzər var-dövlətdir, bərəkətdir. O, öz qoynunda xalq təsərrüfatı üçün əhəmiyyət kəsb edən zəngin xəzinədir. Xəzərin sahəsi 380 min kv. km-dir. Sahil xəttinin ümumi uzunluğu (perimetri) 6380 km-dir. Ən uzun sahəsinin uzunluğu 1205 km, eni 554 km, ən dərin yeri 1025 m-dir. Xəzərin səviyyəsi Ümumdünya okean səthindən 28 m aşağıdadır. Xəzərdə çoxlu adalar var (Pirallahı, Çilov, Plita, Zorya, Muğandaşı, Kürdaşı, Qarasu və s.). Xəzər - əhəmiyyətli nəqliyyat yoludur, ətraf mühitin və havanın təmizliyinin zəminidir, landşaftın ölməz abidəsidir, qiymətsiz təbii yataqlara malikdir. Xəzərin əsas sərvəti neft və qazdır. 1994-cü ilin sentyabr ayında qərb dövlətlərinin konsertləri ilə bağlanan müqavilə havayı yerdən "əsrin müqaviləsi" adlanmır. Aparılan tədqiqatlar göstərir ki, Xəzər dünyada böyük neft anbarıdır. Hal-hazırda Azərbaycanda hasil olunan neftin 67 %-i, qazın 95 %-i Xəzərdən çıxır. Xəzər nadir və qiymətli balıqlarla da məşhurdur. Xəzər həm də möcüzələr yeridir. Dənizin 100 m dərinliyindən metal bünövrələrin üstündə 100-dən çox süni adacıklar təşkil olunub estakadalar düzəldilmişdir. Estakadaların ümumi uzunluğu 400 km-dən çoxdur. Estakadaların üstündə çoxmərtəbəli yaşayış evləri və ictimai binaları olan "Neft daşları" şəhəri yaradıldı. Xəzərin qumlu çimərlikləri hamının sevimli yeridir. Xəzərin zümrüd suyu, "qızıl" qumu, ultrabənövşəyi günəş şüaları yay aylarında çoxlarını cəlb edir.



5. Şirvanşahlar sarayı

Ümumi məlumat

Şirvanşahlar saray ansamblı - Azərbaycan memarlığının Şirvan-Abşeron qolunun iri abidəsidir.

XV əsrdə Bakının iqtisadi və siyasi əhəmiyyətinin artması nəticəsində Şirvanşah Xəlilullah iqamətgahı Şamaxıdan Xəzər dənizində əsas liman şəhəri və möhkəmlənmiş istehkam olan Bakıya köçürdü. Səbəyl qəsrinin batması ilə bağlı yeni saray təhlükəsiz yerdə, Bakı təpəsinin hündürlüyündə tikildi. Ansambl vahid memarlıq ideyasına əsasən tikilmirdi, o, relyefə əsasən, üç səviyyədə ucaldılan bir neçə tikili sırasından ibarətdir: sarayın əsas binası (1420-ci illər), Divanxana (1450-ci illər), sərdabə-türbələr (1435), minarəli şah məscidi (1441), Seyid Yəhya Bakuvi məqbərəsi (1450-ci illər) və Keyqubad məscidinin qalıqları. Saray tikililərinə şərq tərəfdən portal - Murad qapıları (1585), ovdan və hamam qalıqları aiddir. Bəzi məlumatlara görə, saray binasından şimal-şərqə doğru əvvəllər şah tövlələri yerləşirmiş, hazırda burada yaşayış evləri mövcuddur. Divanxanadan şimalda yaşayış evlərindən birində qədim divarların özülü görünür, bu hörgü sarayın fasadının hörgüsünə başlayır. Görünür, bu saray ansamblına daxil olan binalarının hörgülərinin qalıqlarıdır.

1964-cü ildə kompleks muzey-qoruq elan edilib və dövlət mühafizəsinə götürülüb.

1. Saray
2. Divanxana
3. Şirvanşahlar türbəsi
4. Minarəli saray məscidi
5. Hamam
6. Seyid Yəhya Bakuvi məqbərəsi
7. Şərq portalı

Saray

Şirvanşahlar Sarayı Ansamblı vahid arxitektura ideyası əsasında qurulmayıb. Amma onun bənnaları hər bir binanın təyinatını, onların ölçüsünü nəzərə alaraq, arxitektura mənzərəsinin yarada bildilər.

Ansamblın əsas binası - saraydır. O, bütün saray tikililəri arasında ən qədimdir və arxitektura tarixçilərinin qənaətlərinə görə, on ilə ucaldılıb. Bu, həm həcminə, həm də tutduğu əraziyə görə kompleksin ən böyük binasıdır. Onu 1411-ci ildə Şirvanşah I İbrahim - Teymurləngin müttəfiqinin əmri ilə ucaltmağa başlayıblar, ölümündən sonra bu işə onun oğlu Şirvanşah I Xəlilullahın dövründə işlər davam etdirilib.

Sarayın ikimərtəbəli binasında 50 fərqli ölçüdə və çevrədə otaqlar mövcuddur, onları üç dolama pilləkən birləşdirir. Böyük şişbucaq portal həyətdən birbaşa hündürdəki ikinci mərtəbənin günbəzlə örtülmüş səkkizbucaqlı dəhlizə aparır. Onun ardınca kiçik, yenə səkkizguşəli vestibül gəlir və bu vestibül onu sarayın digər otaqları ilə birləşdirir. Səkkizguşəli otaqdakı oyuqların çat-çat çıxıntıları aşağı mərtəbə ilə danışıq əlaqəsi saxlamaq məqsədi güdüdü. İkinci mərtəbədəki 25 otaqdan yalnız 16-da günümüzədək qorunub saxlanılıb. Binanın 27 otaqdan ibarət aşağı mərtəbəsi qulluqçular və təsərrüfat ehtiyatlarının saxlanması üçün nəzərdə tutulubmuş. O, günümüzdə XV əsrdə - tikildiyi vaxtda olduğu kimi gəlib çatıb.

Ön həyətdə ünvanlanan fasadın ciddi forması digər həyətlərdəki binaların zəngin traktovkasından fərqlənir. Lakonik formalar, divarların hamar səthində günəş tonları, üst pəncərələrin bəzəkli şəbəkəsi, pəncərə-yarıqlar binaya bənzərsiz ifadəlilik verir. Birinci mərtəbədəki otaqların qazıntısı göstərdi ki, saray qayanın üzərində tikilib, əvvəllər - saray inşa edilənədək - onun altında hansısa tikili olub və onun divarlarının özülünün üzərində sarayın bünövrəsi qoyulub.

Şirvanşahlar sarayı muzey-qoruq elan edilənədək çox hadisələrin şahidi olub. Məsələn, 1501-ci ildə Səfəvilər Bakını alarkən saray boşaldılıb. Şirvanşahların bütün sərvətləri - silahlar, əsləhələr, zinət əşyaları, xalılar, bahalı parçalar, Sara kitabxanasındakı nadir kitablar, gümüş əşyalar və qızilları Səfəvilər özləri ilə Təbrizə aparıblar. Amma 1514-cü ildə türk sultanı I Səlimin və Səfəvilərin qoşunları arasında Çaldıran döyüşündən sonra Şirvanşahlar Sarayının sərvətləri türklərə çatdı. Bu gün də onların bir hissəsi Türkiyənin,



İrənin, İngiltərənin, Fransanın, Rusiyanın, Macarıstanın muzeylərinin kolleksiyalarını bəzəyir. Məsələn, İstanbul muzeyində I Xəlilullahın 1428-ci ildə hazırlanmış zirehi, onun oğlu varis Fərrux Yasarın iki dəbilqəsi saxlanılır. Sarayın bəzi xalıları Londonun Viktor və Albert muzeyində, saray kitabxanasının qədim foliantları isə Tehranın, Vatikanın və Peterburqun böyük kitabxanalarında saxlanılır.

Türk səyyahı Övliya Çələbi «Yol qeydləri» kitabında bildirir ki, türk sərkərdəsi Mustafa Lələ paşa, 1585-ci ildə fəth etdiyi Bakını tərk edərkən, «bir gözəl tikilinin damını, günbəzini, pəncərə çərçivələrini özü ilə aparıb və onu sultana hədiyyə edib, sultan isə onlardan «Sultaniyyə Qəsri Humayun» bağında hamını öz gözəl görkəmi ilə heyrətə salan şahənə qəsri tikdirib». Ola bilər ki, sözügedən kaşıyla örtülmüş günbəz Şirvanşahlar Sarayının damından götürülüb.

Şirvanşahlar Sarayı 1723-cü ildə rus eskadrasının dənizdən hücumu zamanı, şəhərin fars işğalından azad edilməsi və 1806-cı ildə Bakını rus qoşunlarını işğal etməsi zamanı da zərər çəkib. Bakı Rusiya imperiyasının tərkibinə daxil ediləndən sonra saray çar hərbi idarəsinə verildi, yüz il müddətində saray onların imtiyazında qaldı. İkinci mərtəbədə yerləşən şah mənzilləri əsgər kazarmalarına, onun altındakı otaqlar isə tövləyə, artilleriya anbarlarına çevrildi; kim isə məqbərənin portalındakı daş yazını yaşıl boya ilə korladı, şah məscidi isə az qala qarnizon kilsəsinə çevriləcəkdə. Hərbiçilər sarayı qismən təmir etdilər və eyni zamanda saray tikililərini artilleriya anbarlarına çevirməklə böyük dəyişikliklər etdilər. «Yenidənqurma» zamanı günbəzlər dağıdıldı və birinci və ikinci mərtəbədə otaqları bir-birindən ayıran divarların bir hissəsi götürüldü. Günbəzlərin, şişbucaq və xaçşəkilli taxtapuşların qalıqları məhv edildi və hamar, tirdən düzəldilmiş örtüklərlə əvəzləndi. Bəzi pəncərə yerləri dolduruldu, daşdan kəsilmiş şəkəllər dağıdıldı. Sarayın şimal fasadının ikinci mərtəbəsində giriş düzəldildi, divarda böyük keçid yarıldı və atların sürdüyü ikitəkərli arabalar küçədən birbaşa sarayın ikinci mərtəbəsinə keçirdilər. Qübbələrin və günbəzlərin mavi şilənmiş mozaik suvağı məhv edildi. Sarayın divarlarında güllə yerləri hələ də qalır - əsgərlər burada atıcılıq məşqləri edirdilər.

XIX əsrin sonunda hərbi intendantlıq qeyri-ixtiyari bütün ansamblın xilaskarı rolunu oynadı. Aleksandr Nevski kilsəsinin tikilməsi üçün yer seçərkən Şirvanşahlar Sarayı gözəltülənmişdi. Yalnız hərbiçilər üçün başqa yer tapılmadığından, memarlıq abidəsi tamamilə məhv olmaq təhlükəsindən qurtuldu.

1920-ci ildə XI Qırmızı ordunun şəhəri istila etməsi ilə burada sarayda yenidən tövlələr, artilleriya anbarları, əsgər kazarmaları, lazaret yarandı.

Ətrafda hər yer baxımsız və bərhad idi. Bu səbəbdən də görkəmli Azərbaycan tarixçiləri və arxeoloqları orta əsrlərə məxsus bu nadir abidəni qorumaq üçün Azərbaycan İncilab Komitəsinin rəhbərliyinə xüsusi məktub ünvanladılar. Yalnız bundan sonra kompleksdə təmizləmə-bərpa işləri başladı. 20-ci illərin sonlarında sarayın soyuq, rütubətli, damı deşilmiş otaqları Azərbaycan Tarix Muzeyinə verildi, 1920-30-cu illərdə muzey burada yerləşirdi.

Sarayın ciddi bərpa işlərinə ehtiyacı var. Saray kompleksinin 20-ci, 30-cu və ya 50-ci illərdəki bərpası kororanə, qeyri-peşəkarcasına və systemsiz şəkildə aparılıb. 1992-ci ildən sarayda yeni bərpa işləri aparılır.

Divanxana

Divanxana Şirvanşahlar sarayının əsas binasına yaxın yerləşir. Bu tikili kiçik həyətin içərisində yerləşən, üç tərəfdən arkada qalereyası ilə əhatələnən kiçik, zərif bina. Divanxana həm içəridən, həm də çöldən daş günbəzlə örtülmüş səkkizguşəli zaldan ibarətdir. Vestibülün düzbucaqlı binası ona bitişik yerləşir. Vestibül arkada qalereyasına çıxışla zala və zalın döşəməsi altındakı səkkizguşəli kameraya birləşir. Bu kameranın altında zirzəmiyə enən ikinci belə kamera var, şimal tərəfdən yer səthi bərabərində olan çıxıntı zirzəmiyə qapı rolunu oynayır. İkinci kameranın yerləşdiyi qayada 5 metr dərinliyi olan quyunun ağzı görünür. Bu iki kameranın təyinatı da bütövlükdə divanxananın özünün təyinatı kimi anlaşılmaz qalır.

Əsas girişin hündür, biçimli portalı ornamentlə və qeyri-adi dərəcədə zərif və gözəl yazı ilə bəzədilib. Ornament əncir və üzüm yarpaqlarının hörülməsindən ibarətdir. Bundan əlavə, portal iki medalyonla bəzədilib, onların içərisində ərəb dilində, kufi qrafikası ilə yazılar var. İlk baxışdan adama elə gəlir ki, bu sadəcə, bəzəkdir.



Divanxananın arxitektura kompozisiyası və planlaşdırılması orijinaldır və digər Şərq ölkələrində onun analoqu yoxdur. Divanxananın tikintisi başa çatmayıb, kapitel və sütunlar sırasının bəzək işlərinin tamamlanmaması və digər detallar bundan xəbər verir. Ola bilsin, tikinti 1500-1501-ci ilin hadisələri ilə bağlı dayandırılıb. Üslub xüsusiyyətləri və bəzək işlərinin qismən yarımçıq qalması Divanxananın XV əsrin sonuna aid etməyə əsas verir.

Divanxananın təyinatı ilə bağlı fərqli versiyalar var. Bəziləri hesab edir ki, burada məhkəmə qurulmuş və dəyirmi çıxıntısı olan günbəzli zalda daş döşəmənin ortasında hökm icra olunmuş. Ölüm hökmündən sonra çıxıntının üzərində cəllad caninin başını kəsirmiş, onun bədəni isə yeraltı kanallar vasitəsi ilə dənizə axıdılmış.

Başqa ehtimala görə, divanxana mühakimə, qəbul və dövlət şurası üçün nəzərdə tutulmuş və ya bura mavzoley imiş. XIII-XV əsrlərdə maliyyə idarəsinin rəhbəri divanın sahibi idi. Divanxana Şirvanşahlar yanında sahibi-divanın, onun məmurlarının iş otağı, xəzinə ola bilərdi. Səkkizguşəli zalın mərkəzində kameranı örtən günbəzdəki müəmmalı çıxıntı, göründüyü kimi, sonradan, güman ki, 1501-ci ildə Səfəvilər şəhəri ələ keçirib, xəzinəni axtararkən qoyulub. Məlumatlara görə, pavilyonun günbəzində Səfəvilər xeyli qızıl və daş-qaş tapmışlar.

Mavzoley barədə versiya da inandırıcı görünür. İkikameralı zirzəminin və giriş portalında Qurandan surənin («Allah dünyanın iqamətgahına çağırır və istəyənləri düz yola aparır... Bu, cənnət yoludur və orada onlar əbədi yaşayacaqlar») yazılması da bunu təsdiq edir. Maraqlıdır ki, xalq rəvayətlərində Divanxana nəzəriyyəsi, xüsusən süd quyusu adlanan quyu ilə zirzəmi kamerası pir sayılmış, süddən kəsilən qadınlar burada şəfa tapmışlar. Görünür, Divanxananın və sarayın ərazisi islamaqədərki vaxtlarda müqəddəs ziyarətəqah olub.

Türbə

Şirvanşahların ailə sərdabəsi düzbucaqlı formadadır və altıguşəli günbəzlə tamamlanır. Günbəz çöldən parlaq ulduzlarla bəzədilib. Keçmişdə günbəzin dərinliyinin səthinə mavi şirlənmiş kərpiclər qoyulmuşdu. 1733-cü ildə Bakıda olan səyyah İ. Lerxin qeydləri də bunu təsdiq edir: «Taxtapuş (sərdabə) mavi rəngli daşlarla bəzədilib».

Giriş qapısındakı yazı binanın təyinatından xəbər verir: «Böyük sultan, böyük Şirvanşah, Allahın peyğəmbərinin adaşı, dinin himayəçisi, I Xəlilullah səkkiz yüz qırx doqquzuncu (1435-1436) bu işıqlı sərdabəni anası və oğlu üçün tikməyi əmr etdi». girin qapısında arkanın oxu üzərində 12 dəfə Əli adı yazılmış altıguşəli xonçalar yerləşdirilib. Portalın hündürlüyünü Qurandan Allahı öyən surə bəzəyir.

Portalın yan hissələrində damcıyabənzər iki medalyonda memarın adı - Əli yazılıb. Hər medalyonda eyni yazı iki dəfə - düzünə və əksinə istiqamətdə təkrarlanır. Memar şah sərdabəsində öz adını böyük ustalıq və sənətkarlıqla cizib, uzun illər bu ad gizli qalıb və yalnız 1945-ci ildə Azərbaycanlı alimlər onu oxuya biliblər.

Binanın mərkəzi günbəzli dəfn otağı təşkil edir. Bəzi mənbələrdə deyilir ki, 1501-ci ildə Şirvanşah Fərrux Yasarın ölümündən sonra Şah İsmayılın qoşunları Bakı qalasının tuturlar və sərdabədəki mərhumlardan qalıqlarını oda atırlar. 1945-ci ildə çalışan arxeoloqların işi bu versiyanı təkrar etdi. Sərdabənin taxta döşəməsi altından 5 qəbir olan sərdabə aşkarlandı, onların üzəri daş piltələrlə örtülmüşdü. Məlum oldu ki, qəbirlərdən 3-də yaşlılar, 2-də isə uşaqlar dəfn olunub. Sərdabədəki tədqiqat zamanı daha bir neçə qəbir tapıldı. Onların ümumi sayı 14-də çatırdı. Bunlar Şirvanşahların ailə üzvlərinin məzarları idi. Qəbirlər tam vəziyyətdə idilər, amma qəbirüstü daşları yox idi.

Arxeoloji işlər nəticəsində yazıda qeyd olunduğu kimi, qəbirin Bikə xanıma - Şirvanşah I Xəlilullahın anasına, oğluna və digər ailə üzvlərinə aid olduğu təsdiqləndi.

Qəbrin təmizlənməsi zamanı həndəsi ornamentlərin izləri olan medalyonlu materiya qalıqları aşkarlandı. Onların üzərində ərəbcə yazılar döyülmüşdü. Bundan başqa tapılan əşyalar arasında bir neçə mavi muncuq, firuzə və altı ədəd yaqutla bəzənmiş qızıl sancaq, qızıl sığalar tapıldı. Hazırda bütün bunlar Azərbaycan Tarix Muzeyinin Fondunda yerləşir.

Minarəli saray məscidi

Saray məscidi kompleksin aşağı həyətidə yerləşib. Binanın şimal-şərq küncündə ucalan şaquli minarə onun iki azca iti günbəzlə yekunlaşan prizma şəkilli həcmlərinin lakonikliyinə kölgə salır. Məsciddə iki ibadətəqah var, böyüyü kişilər, kiçiyi qadınlar üçün nəzərdə tutulub. Bundan əlavə daş dolama pilləkənlərin qalxdığı kiçik yardımçı otaqlar da var. Bu tikililərin hamısı düzbucaqlı plana daxildirlər, burada yalnız qadın ibadətəqahı cüzi çıxıntı ilə fərqlənir.

Məscidə üç yol aparır. Şimal - əsas yol portalda xüsusi qabardılıb. Portalın hər iki tərəfindən yarımperqar formasında oyuqlar var, bunlar ayaqqabı üçün nəzərdə tutulub. Çünki müsəlman qanununa görə, məscidə ayaqqabı ilə və dəstəməz almadan keçmək olmaz. Dəstəməz prosesi həyətin şimal hissəsində, aşağı həyətdə portal keçidinin arxasındakı quyu və kiçik hovuz olan meydanda həyata keçirilirdi.

Şərqdən, qonşu həyətdən məscidə ikinci, daha sahə portalın açdığı yol var, qərbdəki keçid isə heç nə ilə seçilmir.

Məscidin mərkəzi zalının yuxarı küncələrində uzun boğazları içəri, zala meyillənən dörd böyük gil bardaq hörülüb. Bu bir tərəfdən, gözəl rezonans verir, digər tərəfdən, bu, antiseymik konstruktiv-inşaat üslubudur və binaya möhkəmlik verir - üt hissənin yüngülləşdirilməsi sayəsində ağırlıq mərkəzi azalır.

Məscidin mərkəzi zalının cənub divarının dirəyində sadə bəzədilmiş mehrab yerləşir, onun dərin olmayan taxçası şiş uclü yargünmbəzlə örtülüb. Məsciddə müxtəlif formalı və təyinətli taxçalar var. Onlar canamazların, çiraqların, Quranların, təsbehlərin qoyulması üçün nəzərdə tutulub.

Pəncərələr daş hasara - şəbəkəyə alınıb. Bu, sadə arxitekturalı binaya xüsusi gözəllik verir.

Məscidin minarəsi 22 metrdir. Minarənin stalaktit qurşağındakı yazıda deyilir: «... böyük sultan I Xəlilullah bu minarəni ucaltmağı əmr etdi. Allah onun hakimiyyətini və idarəsi günlərini artırsın. Səkkiz yüz qırx beşinci il» (1441-1442).

Minarənin eyvanı (şərəfə) əvvəlcə daşdan idi, amma 1723-də Bakı rus qoşunlarının hücumuna məruz qalanda mərmə minarənin bir hissəsini dağıtdı. Sonralar, bizim dövrümüzdə eyvanı bərpa edərək, onu dəmirlə əvəzlədilər.



Hamam

Saray hamamı kompleksin ən aşağı meydançasındadır. O, 1939-cu ildə aşkar edildi. Arxeoloji qazıntılar nəticəsində 26 otaqdan ibarət böyük hamam üzə çıxdı, onun üzəri torpaqla örtülmüş və burada bağ salınmışdı. 1953-cü ildə hamam hissə-hissə təmizləndi və 1961-ci ildən mühafizə olunmağa başladı. Hamamın divar qalıqlarının əsasında demək olar ki, onun ərazisi günbəzlərlə örtülmüş, günbəzlərdəki yarıqlardan içəri işıq düşürmüş. Qışda isti, yayda sərin olması üçün onu yerin altında tikiblər. Belə sistem Bakı və Abşeronun hamamları üçün səciyyəvidir.

Saray hamamının planı iki böyük kvadrat binadan ibarətdir, dörd pilon (naxışlı sütun) onları xırda hissələrə ayırır. Bir qrup otaqlar - «çöl» və ya «bayır» - geyinib-soyunmaq üçün nəzərdə tutulub, «içəri» hissə isə çimmək üçün olmuş. Çimmək üçün olan hissəyə isti və soyuq su üçün hovuzlar qoşulmuş. İsti su saxlanan hovuzda onun qızdırılması üçün içərisində od yandırılan xüsusi kamera yerləşirmiş. Hamamı qatılaşdırılmış, sarı daş formasında bərkimmiş, şam kimi yanan ağ neftlə qalayırırmışlar. Qızdırılma sistemi buxar kanalları vasitəsi ilə çimərlik hissəsinin döşəməsinin altı ilə gedirdi. Çimərlik bölməsindən gələn isti hava geyinib-soyunma otağını qızdırırdı.




Səyyah İ. Lərx 1733-cü ildə olarkən, hamam barədə yazırdı: "O, həm çöldən, həm də içəridən yaxşı bəzədilib". Ovdan-su anbarından gələn su divarın yanında hamamın qazanxanasına - «külxana»ya tökülürdü və sonra onlar üçün xüsusi kanallar qurulmuş keramik borulara bölüşdürülürdü. Ovdana torpağın altındakı qaya massivində çapılan pilləkənlərə apararı şiş uclu oyuqdan keçmək olardı, pilləkən 70-ci pillədə, böyük su anbarının yanında bitirdi. Bura su yeraltı kəhrizdən gəlirdi. Tikinti işləri zamanı qərb qala divarının yaxınlığında 10 metr dərinlikdə, dağlardan ovdana və Şirvanşahlar sarayına tərəf gələn qədim şlalə aşkarlandı. Görünür, saray və hamam həmin su kəməri vasitəsilə təchiz olunurdu.

Otaqlar çox idi: geyinib-soyunma otağı, çimərlik, «xəlvəti» - təklikdə çimmək üçün guşə. Hamamın otaqlarında dairə formasında kiçik hovuzlar və ayaqqabı üçün oyuqlar vardı. Kənardakı, bərpa olunmuş günbəzli hissədə günümüzədək yaxşı qalmış kaşı haşiyələr var.

Şərq portalı

Tək dayanan Şərq darvazaları portalı saray tikililəri ansamblına aiddir, onu çox zaman «Murad qapıları» adlandırırlar. O, istehkamın divarlarında bütün kompleks tikililərindən sonra - XVI əsrdə Bakının türklər tərəfindən işğalı zamanı inşa edilmiş. Darvazalar sultan III Muradın şəninə adlandırılıb.

Öz icra tərzinə və bədii kompozisiyasına görə şərq portalı Divanxananın və məqbərənin üslubunu tamamlayır. Amma burada inşaat sənətinin enişinin əlamətləri sezilir, daş aşağı keyfiyyətlidir, Azərbaycan ornament sənətinin düzümü pozulub.



Portalın qurucusu memar, usta Əmir şah Vayankuhi - Təbriz ətrafındakı şəhərlərindən birinin sakinidir. Portalın yuxarı hissəsi ərəb dilində yazı ilə bəzədilib: «Bu ali binanı qurmağı əmr etdi, ədalətli və böyük sultanın - Muradın hakimiyyəti günlərində, Ulu Rəcəb baba Bakuvi, hicri 994-cü ildə (1585-86-cı illər)». Yazının hər iki tərəfində bitki ornamentli xonçalar əks olunub. Portalın aşağı hissəsində stalaktitin yarımğünbüz formasında əmələ gətirdiyi dərin oyuq var. Bura sarayın digər portallarından fərqli olaraq, geniş, darvazaya bənzər çatma qapı yeri var. Mümkündür ki, bu tikili günümüzədək gəlib çatmayan və ya tikilməyən binaya giriş imiş. Yazı mətni də buna işarə edir, orada darvazadan deyil, «imarət»dən danışılır.

Memar ansamblın vəhdətini qorumağa çalışıb, amma yenə də həmin hərbi əməliyyatlarla zəngin dövrün arxitekturasındakı tənəzzülün təsirindən qaça bilməyib.

Seyid Yəhya Bakuvi sərdabəsi

Saray kompleksinin cənub hissəsində yerləşən Seyid Yəhya Bakuvi məqbərəsi xalq arasında «dərviş məqbərəsi» kimi tanınır.

Tarixçilərin məlumatına görə, Bakuvi Şirvanşah Xəlilullahın saray alimi olub. Şamaxıda doğulub. Sufi, «xəlvəti» təriqətinə rəhbərlik edən Şeyx Sədrəddinin tərəfdarlarından olub. Şeyx Sədrəddinin ölümündən sonra Bakuvi Bakıya köçüb. Ayrı-ayrı tarixçilərin məlumatlarına görə, o, 868-ci (1464) vəfat edib və saray kompleksi ərazisində dəfn olunub. Günümüzədək Seyid Yəhya Bakuvi fəlsəfə, astronomiya və riyaziyyatın öyrənilməsi sahəsində dəyərli mənbələr olan 15 əsəri («Həqiqət axtaranların sirri», «İlhamın sirri», «İşarələrin simvolik mənalı», «Səmənilər şəcərəsinə izahlar», «Ruhların sirri» və s.) gəlib çıxıb, onlar sufi-mistik xarakter daşıyır və Türkiyənin İstanbul, Konya və Manisa şəhərlərində saxlanılır.

Sufizm - islamda mistik-asketik istiqamətdir, VIII əsrdən məlumdur. Sufilər Allahla fərdi vəhdətə və hətta daxili nurlanma yolu ilə ona birləşməyə, onda əriməyə can atırdılar, bu müəyyən asketik təmrinlərlə müşayiət olunurdu.

Məqbərə səkkizguşəli formaya malikdir və səkkizguşəli çadırla örtülüb. O, yerüstü və yeraltı hissələrdən ibarətdir. Məqbərənin üst hissəsi dini ayinlər üçün nəzərdə tutulurdu, aşağı hissədə qəbirüstü sərdabə yerləşirdi. Daxildən məqbərə bəzədilmişdi və ona rəngli suvaq çəkilmişdi.

Məqbərə yonulmuş və bir-birinə sıx hörülmüş enli və ensiz daşlar sırasından tikilib.

Məqbərənin kənarlarında - cənubda, şərqdə və qərbdə - üç kiçik daş hasarlı - şəbəkəli çatma pəncərələr var. Məqbərə Şirvan-Abşeron memarlıq məktəbinin həlqələrindən biridir.

Məqbərə Key Qubad məscidi adı ilə tanınan qədim məscidin yanında tikilib.

Seyid Yəhya Bakuvi məhz bu məsciddə çalışıb, dua edib, dərs deyib. Bu məscid XIV əsrdə Şirvanşah Key Qubadın hakimiyyəti illərində tikilib və onun adı ilə adlandırılıb. Amma 1918-ci ildə məscid yanğın zamanı yanıb və hazırda yalnız onun bünövrəsi qalır. Yəqin ki, bu məscid daha qədim məscidin yerində tikilib.



6. Qız qalası

Abşeronun qalalarından ən böyüyü və əzəmətlisi Bakıda, İçəri şəhərdə olan Qız Qalasıdır. Hündürlüyü 28 metr, diametri 16-16,5 metr, divarlarının qalınlığı dib tərəfdə 5 metr, yuxarı tərəfdə isə 4 metr olan Qız qalası silindr formalı əsl qaladan və cənub tərəfdən ona bitişən dayaq dəstəyinə oxşar iri bir tikilidən ibarətdir. Bu tikilidən nə məqsədlə istifadə olunduğu hələ bu günə qədər müəyyən edilməmişdir. Qala səkkiz mərtəbəyə bölünmüş, hər mərtəbənin ayrıca daş tağtavanı və ya günbəzi olmuşdur. Bu mərtəbələr divarın içində tikilmiş daş pilləkən vasitəsilə bir-birilə birləşir. Mərtəbələrdə divardan bayıra çıxarılmış saxsı boruları olan dərinliklər vardır. Ehtimal ki, bu borular çirkab atmaq üçün qoyulmuşdur. Qalanın daxilində olan quyu, görünür, oraya sığınanları və qalanın müdafiəçilərini su ilə təmin edirmiş. Pilləkən olan tərəfin fasadında qoyulmuş yarıq şəkilli pəncərələr mərtəbələri işıqlandırmağa xidmət edirmiş. Onlar, başqa yerlərdə olduğu kimi, içəriyə doğru genişlənərək mazgala-oxşar bir şəkil alırsa da, hər halda müdafiə məqsədi daşdığı şübhəlidir. Ehtimal ki, qalanın müdafiəçiləri hücum edənlərə ancaq



qalanın yuxarı meydançasından atəş açır və qalaya yaxınlaşan düşmənin başına ağır şeylər yağdırırmışlar. Bu məqsədlə qalanın yuxarı hissəsi maşikullalarla qurtarmalı idi. Təəssüf ki, onlar zəmanəmizə qədər qalmamışdır. İndi qalanın üst meydançasının yanlarında enli hasar vardır. Akademik Qmelinin (XVIII əsr) çəkdiyi şəkildə qalanın yuxarı hissəsi qismən dağınıq halda göstərilir. Bu şəkllə inanmamaq üçün əldə heç bir əsas yoxdur. Deməli, qalanın yuxarı hissəsi yenidən bərpa edilmişdir. Lakin onun nə zaman və kim tərəfindən bərpa edildiyi hələ bəlli deyildir. Qala divarlarının xarici görünüşü də diqqəti cəlb edir. Fasadın hörgüsü müəyyən hündürlüyədək Bakı tikintiləri üçün tamamilə xarakter şəkildə olub, demək olar ki, hamardır və daşları düz sıralarla düzülmüşdür. Qalanın yuxarı hissəsində isə bu sıralar növbə ilə gah irəli çıxır, gah da girinti əmələ gətirir. Belə bir sual ortaya çıxır: görəsən, hörgünün bu şəkildə olmasının səbəbi nədir? Memar buradan yalnız bir dekorativ üsul işlədərək, fasadı kölgələrlə bir qədər cazibədar etmək üçünmü bu böyük divar kütləsinin yeknəsəqliyini pozmağa çalışmış və ya başqa bir məqsəd güdmüşdür? Ola bilsin ki, burada da o zamanlar hər yerdə geniş tətbiq edilən kərpic hörgüsü üsulu təkrar olunmuşdur. Doğrudan da, üfqi sıralar belə aydın bir şəkildə gözə çarpmasaydı divar çox yeknəsəq görünər və ümumi təəssürat xeyli zəif olardı. Fasadın qarşı yerinin üstündə iri bir daş üzərində kufi xətlə yazılmış bir kitabə vardır. Burada “Davudun oğlu, Məsudun qalası” sözləri yazılmışdır. Bu kitabə qalanın XII əsrin birinci yarısında səlcuq soltanı Məsud tərəfindən tikdirildiyini düşünməyə imkan verir. Qız qalası haqqında xalq arasında müxtəlif əfsanələr vardır. Bunlardan ən çox yayılanı yerli hökmdarın, özünü qalanın yuxarı meydançasından suya atmış qızının faciəli ölümündən danışan əfsanədir.

7. Qobustan

Abşeron yarımadasının qərbində və cənubi-qərbində, Bakının 60 km-də yerləşən, Böyük Qafqazın (qıraq) cənubi-şərq qollarının alçaq dağlıq və dağətəyi rayonudur. Qobustanın adı “Qobu” sözündən götürülmüşdür. Ona görə də Qobustan qobular və yarıqlar diyarı sayılır. Ən böyük hündürlük burada 1047 m-dir. Palçıqlı, dərə-təpəli, palçıqlı-gilli relyefə malikdir. Cənubunda palçıqlı yanardağlar mövcuddur. Burada əsasən yarımsəhra landşaftları hökm sürür. Qış otları da var. Qobustanın dağlarında Azərbaycan xalqının əcdadlarının maddi və mənəvi mədəniyyətini əks etdirən 6 mindən çox qədim rəsmlər tapılmışdır. Bundan başqa qədim yaşayış məntəqələri - 20 mağaralar və dayanacaqlar, 40 kurqan qazıntıları və 100 mindən çox maddi mədəniyyət əşyaları aşkar olunmuşdur. Ən qədim rəsmlər mezozoy erasına aid olduğu sayılır, ancaq burada bu eradan əvvəl də yaşayışın olması istisna edilmir. Elə buna görə də Qobustan mədəniyyətin beşiklərindən biri sayılır. Qobustan tarixi abidələrinin öyrənilməsi 1939-1940-cı illərdən başlayaraq, bu günə qədər də davam edir. Qobustanın abidələr məcmusu nadir rəsmlər kolleksiyası kimi, arxeoloji materiallar və ibtidai insanların yaşayış tərzini əks etdirən bir material kimi dünya miqyasına malikdir. Azərbaycan xalqının teatr incəsənəti və incəsənətin başqa növləri öz başlanğıcını məhz Qobustan abidələr kolleksiyasından götürür. Qalaüstü cizgilərə Qobustandan şimala tərəf Xəzərin sahili boyunca Bakıya və Abşeron yarımadasının uzaqlarına qədər təsadüf olunur. Belə sayılır ki, rəsmlərin bir hissəsi



Qobustanda tropik klimat olanda həkk olunmuşdur, flora və fauna ilə zəngin olan düzənlik olmuşdur. Suyun və qidanın bol olması diri təbiətin müxtəlifliyinə səbəb olmuşdur. Qayalar üzərində qazıma üsulu ilə insanlar, müxtəlif heyvanlar təsvir olunmuşdur. Balıqların qaya üzərində həkk olunması bizim eradan əvvəl X-IX əsrlərə aid hesab olunur. Balıq obrazı dini məbədlərə aid olunur. Belə ki, balıq obrazları Abşeronda evlərin fasadında həkk olunmuş və bu da köhnə ənənə sayılmışdır. Əgər yuxuda balıq görsən, deməli bu varlanmaq rəmzidir. Ümumiyyətlə balığa pərəstiş Abşeronda çox qədimdən olub. Qobustanın qayaüstü təsvirləri müxtəlif dövrlərə aiddir və bizim eradan əvvəl X-VIII əsrlərə aid hesab edilir. Böyük bir tarixi vaxtı əhatə etdiyinə görə Qobustan qayaüstü təsvirləri başqa qayaüstü kolleksiyalardan daha üstündür. Qobustan üçün kişi və qadın rəsmləri əsasən öz yerini tutur. İnsanlar bəzən öz təbii böyüklüyündə çəkilmişdir. Kişilər ovçu geyimində, silahlı, böyük boylu, inkişaf etmiş əzələli təsvir olunmuşdur. Bəzi qadınların bədənini döydürülmüş şəkillərlə bəzədilmişdir. Bu cür təsvirlər tropik ölkələrə və Okeaniyaya xas olan əlamətdir. İnsanların kölgə təsvirlərinin əvəzinə öküzlərin öz təbii böyüklüyündə kontur tətili təsvirləri yaradılır. Bunların bəzilərinin uzunluğu 240 sm, hündürlüyü 140 sm olur. İri və nisbətən xırda vəhşi öküzlərin kontur təsvirləri və silahlı kişilərin təsvirləri bizim eradan əvvəl VII-IV əsrlərə aid olunur. O dövrlərdə ovçuluq insanların həyatında mühüm yer tuturdu. Ceyranların, maralların, vəhşi keçilərin, atların, qabanların, şirlərin çoxsaylı rəsmləri bizim eradan əvvəl, VI-III əsrlərə aiddir. Qədim rəsmlərdən başqa Qobustanda, Böyük-daş dağının ətəyində latınca yazılmış sözlər aşkar edilmişdir. Bu yazı bizim eradan əvvəl I əsrə (84-96-cı illər) aiddir və Bakının yaxınlığında Roma qoşunlarının olmasından bəhs edir: Qaya üzərində latın dilində yazılmış bu kitabədən məlum olur ki, imperator Domisianın dövründə bizim eradan əvvəl 81-96-cı illərdə 12-ci Roma legionu Azərbaycanda olmuşdur. Bu yazı Azərbaycan tarixinin az öyrənilmiş dövrünü müəyyən qədər işıqlandırır. IV əsrin ikinci yarısının latın avtoru Yevtropi yazır ki, Domisian Azərbaycana dörd dəfə hərbi əməliyyat yürüşü təşkil etmişdir. Bu yürüşlərdən birində həmin legion öz sərkərdəsilə birlikdə məhv edilmişdir. Belə qənaətə gəlmək olar ki, bu



latın yazısı Abşeronun yerli əhalisinin məhv etdiyi 12-ci legionundan bəhs edir. I əsrdə Roma qoşunlarının Abşeronda olmasını Abşeron kəndinin birinin Ramana adlanması da təsdiq edir. VIII əsrdə Bar Ebrey tərəfindən də Kiçik Asiyada Ramana şəhərinin mövcud olmasından danışılır. Bütün bunları nəzərə alaraq demək olar ki, Bakı yaxınlığında olan Qobustanda vaxtilə istilacı Roma qoşunları yerləşdirilibmiş. Bundan başqa Qobustanda XII-XIV əsrlərə aid olan ərəb əlifbası ilə həkk olunmuş yazılara da təsadüf olunur. Azərbaycanın qədim mədəniyyətini təbliğ etmək məqsədilə Azərbaycan SSR Nazirlər Sovetinin 9 sentyabr 1966-cı il 503 sayılı qərarına əsasən Qobustan qoruğu təşkil edilmişdir. Ərazisi 4400 hektardır. Qoruq

Mədəniyyət və Turizm Nazirliyinin nəzdindədir. Qobustan qoruğu dünyada tarixi-bədii bir qoruq kimi məşhurdur. Bu qoruğun əsas fəaliyyətlərindən biri də qayaüstü yazıların, rəsmlərin, kurqanların, yaşayış məntəqələrinin qorunmasını, öyrənilməsini, təbliğ olunmasını təşkil etməkdir. Çünki bütün bu abidələr Mezolit, Neolit və daha sonrakı dövrlərə aid olmaqla bərabər Azərbaycan xalqının əcdadlarından, tarixindən, mədəniyyət

Azərbaycan Respublikası Prezidentinin İşlər İdarəsi
PREZİDENT KİTABXANASI

və incəsənətindən xəbər verirlər. Qobustan qoruğuna hər il minlərlə yerli və xarici qonaqlar baş çəkirlər. Qobustan qoruğuna bizim ölkənin və xarici ölkələrin elm və mədəniyyət xadimlərinin marağı ildən-ilə artır.

8. Neft Daşları

Neft Daşları şəhər tipli qəsəbədir və Bakının Pirallahı rayonunun ərazisinə daxildir. Xəzər dənizi səthindən azca görünən “Qara qayaların” ətrafında tikilmişdir. Abşeron yarımadasının 42 km-də cənubi-şərqdə yerləşən bu qəsəbə dənizin dibinə bərkidilmiş metal dirəklərin üstündəki estakadada dəniz səthindən bir neçə metr hündürlükdə tikilmişdir. 1949-cu il noyabrın 7-də Azərbaycan neftçiləri dünyada ilk dəfə olaraq, dənizin dibindən sənaye məqsədilə karbohidrogenləri əldə etməklə öz tarixində yeni səhifə açdılar. Həmin gün Neft Daşları yatağının 942 m dərinliyindən Xəzər nefti fəvvarə vurdu. Qeyd etmək lazımdır ki, hələ XIX-cu əsrin əvvəllərində (1798-1830-cu illər) Xəzərdən (Bibi-Heybət) ilk neft alınmışdır. Ancaq sənaye istehsalı yalnız 1925-ci ildə başlamışdır. Belə ki, Bakı buxtasında dənizin bir neçə metr dərinliyində və ağac dirəklərin üstündə yerləşən cəmi bir quyu qazılmışdı. Sonralar Abşeron yarımadasının sahil zonasında neft və qaz ehtiyatları olan Pirallahı-Dəniz, Gürzən-dəniz, Banka-dargin yataqları işlənməyə başlamışdır. Düzdür, bu yataqları yalnız şərti olaraq, dəniz yataqları adlandırmaq olar, çünki öz başlanğıcını bunlar qurudan götürürlər. Neft Daşlarının (Bakının 110 km-də) isə quru ilə heç bir əlaqəsi yoxdur. Neft Daşlarının yerində olan daşlı, qayalı sahəni ram etmək cəhdi ilk dəfə 1948-ci il noyabrın 14-də hava şəraiti pis olan bir gündə olmuşdur. Bortunda görkəmli Azərbaycan geoloqu Ə. Əliyev və buruq üzrə mütəxəssis, 1947-ci ildə yaranmış “Azneftkəşfiyyat” - təşkilatının rəhbəri S. Orucov olan kiçik bir gəmi (“Pobeda”) adacıqlara yaxınlaşdı və mütəxəssislər kiçik bir adaya düşdülər. Onlar burada ilk burğu qurğusunu və burğuçular briqadası üçün cəmi 14 kv. m olan evcik tikdilər. Sosialist Əməyi Qəhrəmanı Mixail Kaverockin 1949-cu il noyabrın 7-də neft verən ilk quyunu həmin bu sahədə qazmışdır. Qeyd etmək lazımdır ki, Neft Daşlarını fəth edənlərin bir çoxu 1951-ci ildə birinci dərəcəli SSRİ Dövlət mükafatına layiq görüldülər. 1951-ci il fevralın 18-də Neft Daşlarının nefti ilə doldurulmuş ilk tanker boşaldılmaq üçün Dübəndi limanına yan verdi. Bir neçə aydan sonra isə dənizin 20-25 metr dərinliyində estakadalar və burğu, texnoloji sahələr tikilməyə başlandı. Elektrostansiyaların, nasos-kompressor kompleksinin, köməkçi sexlərin, neftçilər üçün yaşayış 5-9 mərtəbəli evlərin ümumi sahəsi 1960-cı ilin əvvəllərində 70 min kv metr idi. Beləliklə, Neft Daşları dəniz möcüzə - şəhərinə çevrildi. 60-cı illərin axırında özünəməxsus “küçə” vəzifəsini yerinə yetirən estakadaların ümumi uzunluğu 200 km-dən çox idi. Neft Daşları ilə Bakını radiotelefon rabitəsi birləşdirir. İnsanları, qida məhsullarını və başqa əşyaların daşınmasında Mİ-8 vertolyotundan istifadə olunur. 2000-dən çox əhalisi olan Neft Daşları Azərbaycanın ən şərq yaşayış məntəqəsidir. 1949-cu ildən burada 1940 quyu qazılmışdır, 160 mln ton neft, 12.3 mlrd kub. metr qaz əldə edilmişdir. Hər gün Neft Daşlarında 5-6 yeni quyu qazılır və bunların hərəsinin ilk dövrdə sutkada 15-16 ton neft verməyə imkanı var. Bu göstərici “Çıraq-1” stasionar platforması ilə müqayisədə (sutkada 2 min ton) əlbəttə çox deyil. Ancaq yaddan çıxarmaq lazım deyil ki, Azərbaycanda neft sənayesinin inkişafına məhz Neft Daşları təkan verdi. Bunun nəticəsində bu gün Azərbaycanda 1994-2003-cü illərdə bağlanmış 23 iri neft sazişlərinin həyata keçirilməsi uğrunda dünyanın 14 ölkəsi, 33 xarici neft kompaniyaları işləyir. Qeyd etmək lazımdır ki, Azəri, Çıraq, neft ehtiyatı 640 mln ton, qaz 100 mlrd. m kub, qaz kondensatı 100-150 mln ton olan Günəşli, təbii qaz ehtiyatı 100 mln ton olan karbohidrogen struktur bloku D-222 sazişlərində “Lukoil” da iştirak edir. Azərbaycanın “ARDNŞ” və Rusiyanın “Lukoil” arasında əlaqələrin daha da genişlənməsi üçün 1999-cu ildə Bakıda memorandum imzalanmışdır. Ancaq bunların hamısı Neft Daşlarından başlamışdır. Ola bilsin, bir neçə vaxtdan sonra bu estakadalar, neft yataqları, neft buruqları artıq olmasın. Ancaq neft Bakısının bir rəmzi kimi, insanların ağılı və şücaəti kimi Xəzərin əfsanəvi Neft Daşları insanların yaddaşında əbədi qalacaqdır.



9. Atəşgah

Bakı yaxınlığındakı ən maraqlı və özünəməxsus tarixi memarlıq abidələrindən biri də atəşpərəst hindlilərin «Atəşgah» adlanan köhnə məbədidir. O, dənizdən azacıq aralı, Abşeron yarımadasındakı Suraxanı kəndinin cənub-şərq qurtaracağında yerləşir. Hücrələr və ibadətqah XVII-XIX əsrlər ərzində müxtəlif vaxtlarda tikilmişdir. Hücrələr XVIII əsrin sonlarında ümumi hasara alınmışdır. «Atəşgah» Bakıda yaşayan, üzvlərinin əksəriyyəti Şimali Hindistandan çıxmış və sikhlər kastasına mənsub olan hind icması tərəfindən inşa edilmişdir.

Karvansaranı xatırladan bütün tikili planda qapalı beşguşə formasında olub, vaxtilə zəvvarlara xidmət üçün istifadə edilən 24 hücrədən və bir otaqdan ibarətdir. Qapalı beşguşəli divarların əmələ gətirdiyi həyətin ortasında rotonda şəklində ibadətqah var. Onun ortasındakı quyudan məbədin günbəzinin dörd küncü üzərində də yanan qaz (metan) çıxardı. Məbəd özü hər tərəfdən açıq olan dördbucaqlı tikilidən ibarətdir. Məbədin şimal divarındakı tağın üstündə hind dilində kitabə quraşdırılmışdır. Binaanın dörd küncündə yanar qazın daxil olduğu dörd kvadrat kərpic boru var. Hücrələr pəncərəsizdir. Hücrələrin girişi üzərində hind dilində kitabələr həkk olunmuşdur. İyirmi belə kitabədən biri farscadır. Məbədin şimal-şərq tərəfdən yaxınlığında, hal-hazırda tamamilə daşla doldurulmuş dördkünc çala var. Vaxtilə burada ölmüş hindlilərin cəsədləri «müqəddəs oda»da yandırılırdı. Cənub-şərq tərəfdə isə yenə də daşla doldurulmuş su quyusu var. Suraxanı «Atəşgah»ı məbədin özündən, hind guşənişinlərinin hücrələrindən və zəvvarlar üçün otaqlardan ibarət idi. Atəşgahı bu abidəni sifariş vermiş hindlilərin planı üzrə yerli ustalar tikmişlər. Ehtimal ki, Suraxanıda müqəddəs oda sitayişə gələn atəşpərəst zərdüştilərin ibadətqahı olmuşdur.



Suraxanıda oda sitayiş XV əsrdən sonra Hindistanla iqtisadi və mədəni əlaqələrin inkişafı ilə əlaqədar yenidən başlamışdır.

Atəşgahdakı kitabələrin oxunması Suraxanı atəşpərəstlərinin hind mənşəli olmasını, eləcə də, hücrələrdən, karvansaradan və ibadətqahdan ibarət olan Atəşgahın ən yüksək tərəqqiyə çatdığı XVIII əsr ərzində müxtəlif vaxtlarda tikildiyini dəqiq müəyyənləşdirir. Hücrələr XVIII əsrin sonlarında ümumi hasara alınmışdır. Məbəd bu günədək həmin şəkildə qalmışdır.

10. Muzeylər, kitabxanalar və teatrlar

Muzeylər

Azərbaycan Tarixi Muzeyi
Məmməd Səid Ordubadinin Xatirə Muzeyi
Nizami adına Dövlət Azərbaycan Ədəbiyyatı Muzeyi
Lətif Kərimov adına Azərbaycan Xalçası və Xalq Tətbiqi Sənəti Dövlət Muzeyi
Səməd Vurğunun ev-muzeyi
R. Mustafayev adına Azərbaycan Dövlət İncəsənət Muzeyi
Nəriman Nərimanovun Xatirə Muzeyi
Cəlil Məmmədquluzadənin ev-muzeyi
Hüseyn Cavidin ev-muzeyi
Cəfər Cabbarlının ev-muzeyi

Kitabxanalar

Azərbaycan Respublikası Prezidentinin İşlər İdarəsinin Prezident Kitabxanası
M. F. Axundov adına Milli Kitabxana
Azərbaycan Milli Elmlər Akademiyasının Mərkəzi Elmi Kitabxanası
Bakı Dövlət Universitetinin Elmi Kitabxanası
Respublika Elmi-Texniki Kitabxanası
Azərbaycan Dövlət Respublika Elmi-Tibbi Kitabxanası
Respublika Elmi-Pedaqoji Kitabxanası
Azərbaycan Respublikasının Kənd Təsərrüfatı Elmi Kitabxanası
F. Köçərli adına Azərbaycan Dövlət Uşaq Kitabxanası
C. Cabbarlı adına Respublika Gənclər Kitabxanası
Tibb Universitetinin Əsaslı Kitabxanası

Teatrlar

Azərbaycan Opera və Balet Teatrı
Azərbaycan Dram Teatrı
Rus Dram Teatrı
Azərbaycan Kukla Teatrı
Azərbaycan Gənc Tamaşaçıları Teatrı
Azərbaycan Dövlət Musiqili Komediya Teatrı
Bakı Dövlət Sirkisi

III. Azərbaycanın digər rayon və şəhərləri

Abşeron rayonu

Yaranma tarixi - 04.01.1963

Ərazisi – 1,97 min kv. km

Əhalinin sayı – 214,1 min nəfər (1 yanvar 2020-ci il)

Əhalinin sıxlığı – 1 kv. km 109 nəfər (1 yanvar 2020-ci il)

Şəhərlərin sayı – 1.

Kəndlərin sayı - 8

Qəsəbələrin sayı – 8

Abşeron rayonu ilə Bakı arasında olan məsafə - 5 km



ƏHALİNİN SAYI

(1 yanvar 2009-cu il əhalinin siyahıyaalınmasının məlumatları əsasında)

Ərazi	Cəmi		Kişi		Qadın	
	nəfər	faiz	nəfər	faiz	nəfər	faiz
Abşeron rayonu	189794	100,0	95235	51,2	94559	49,8
şəhər əhalisi	157410	82,94	78803	82,75	78607	83,13
kənd əhalisi	32384	17,06	16432	17,25	15952	16,87

Ümumi məlumat

Abşeron rayonu yarımadaının qərbində yerləşir. Mərkəzi Xırdalan şəhəridir. Xırdalan qəsəbəsi 30-40-cı illərdə Binəqədi, 50-ci illərin birinci yarısında Maştağa, 50-60-cı illərdə yenidən Binəqədi rayonunun tabeliyinə verilmiş, Azərbaycan SSR Ali Soveti Rəyasət Heyətinin 4 yanvar 1963-cü il tarixli fərmanı əsasında yaradılmış Abşeron rayonunun mərkəzi kimi fəaliyyət göstərmişdir.

Xırdalan 1936-cı ildə şəhər tipli qəsəbə olmuş və Azərbaycan Respublikası Prezidentinin imzaladığı 2 oktyabr 2006-cı il tarixli Qanun əsasında Xırdalana şəhər statusu verilmişdir.

Rayona Xırdalan şəhəri, Qobu, Digah, Güzdək, Aşağı Güzdək, Saray, Hökməli, Ceyranbatan, Mehdiabad qəsəbələri və Masazır, Məmmədli, Novxanı, Goradil, Fatmayı, Pirəkəşkül, Qobustan kəndləri daxildir.

Abşeron rayonu Böyük Qafqazın cənub-şərq hissəsindədir. Relyefində quru dərələr, yarğanlar, təpələr və çökəkliklər əsas yer tutur. Ərazinin Xəzərsahili hissəsi okean səviyyəsindən 28 m-dək aşağıdır. Rayonun ərazisində, əsasən, Tabəşir, Paleogen, Neogen və Antropogen çöküntüləri yayılmışdır. Çoxlu palçıq vulkanları var. Ən məşhuru "Yanar-dağ" rayonun Məmmədli kəndi yaxınlığındadır. İqlimi düzən sahələrdə mülayim isti və quru subtropik, dağlıq ərazilərdə isə mülayimdir. Şimal küləkləri (xəzri) hava şəraitini kəskin dəyişdirir. Orta temperatur yanvarda dağlarda -4,5°C-dən düzənlikdə 2,5°C-dək, iyulda isə müvafiq olaraq 19°C-dən 26°C-dəkdir. İllik yağıntı 110-550 mm-dir. Çay şəbəkəsi seyrəkdir (Sumqayıt, Ceyrankeçməz və s.). Abşeron yarımadasının ən iri su hövzəsi - Ceyranbatan su anbarı bu rayonun ərazisindədir. Şor göllər mövcuddur. Ən irisi Masazır gölüdür. Boz-qonur, şorakətvarı boz-qonur, şabalıdı, dağ-şabalıdı və s. torpaqlar yayılmışdır. Bitki örtüyü, əsasən, yarımsəhra və quru çöl tiplidir. Heyvanları: yenot, çölsiçanı və s. Sürünənlər çoxdur. Quşları: kəklik, göyərçin, qaraqarın bağı-qara və s.

Abşeron, əsasən, kənd təsərrüfatı rayonudur. Heyvandarlıq (xüsusilə maldarlıq, qoyunçuluq, quşçuluq), bağçılıq (əsasən, zeytun) və tərəvəzçilik sahələri inkişaf etdirilmişdir. Respublikada yeganə Dəvəçilik Dövlət Təsərrüfatı (Qobu Damazlıq Təsərrüfatı) Abşeron rayonundadır. Müxtəlif sənaye müəssisələri ("Azbentonit", "Mətanət-A" şirkəti və s.) var.

Kütləvi informasiya vasitələri haqda məlumat

Rayonda kütləvi informasiya vasitəsi kimi «Abşeron» qəzeti fəaliyyət göstərir. «Abşeron» qəzeti 1962-ci ilin may ayından Azərbaycan KP MK-nın və Azərbaycan SSR Nazirlər Sovetinin rayonlararası qəzeti kimi Abşeron və Dəvəçi (indiki Xızı və Siyəzən rayonlarının əraziləri də daxil olmaqla) rayonlarının ərazilərinin

sosial-siyasi və iqtisadi həyatını işıqlandırmaq məqsədilə təsis olunmuşdur. 1964-cü ilin mayından «Abşeron» qəzeti Azərbaycan KP Abşeron Rayon Komitəsinin və rayon XDS-nin orqanı kimi fəaliyyətini yalnız Abşeron rayonunun ictimai-siyasi həyatının işıqlandırılması ilə 1991-ci ilin sonlarınaqədək davam etdirmişdir. 1992-1994 -cü illərdə «Abşeron» qəzeti Abşeron rayon XDS-nin orqanı kimi fəaliyyət göstərmiş, 1994-cü ildən həmin qəzetin nəşri müvəqqəti dayandırılmışdır.

1997-ci ilin avqustunda «Abşeron» qəzetinin nəşri bərpa olunmuş və o, 1998-ci ilin yanvarından Abşeron Rayon İcra Hakimiyyətinin qəzeti kimi müntəzəm olaraq çıxır.

Avtomobil, dəmir yolları haqda məlumat

Bakı-Quba magistral avtomobil yolunun 11-26-cı kilometri (15 km) rayonun Xırdalan, Saray və Ceyranbatan qəsəbələrindən, Bakı-Şamaxı magistral avtomobil yolunun 12-35-ci kilometri (23 km) rayon ərazisindən, yəni Hökməli, Aşağı Güzdək və Pirəkeşkül yaşayış məntəqələrindən keçir.

Bakı-Moskva dəmir yolunun 8 kilometri rayonun Xırdalan və Aşağı Güzdək qəsəbələrinin ərazisindən keçir.

Tarixi və memarlıq abidələri haqda məlumat

Güzdək qəsəbəsi ərazisində XIX əsrə aid dörd ədəd «Dəvəlik» adlanan təsərrüfat tikilisi mövcuddur. Teymur Həmidova, Məlik və Məmməd Rzayevlərə məxsus həmin tikililər təsərrüfat məqsədilə istifadə olunmasa da qorunub saxlanılır.

XIX əsrdə Görədildə həmin kəndin sakini Hacı Qurbanın tikdirdiyi Əbdürrəhman məscidi, Digahlı Mir Qohum ağanın tikdirdiyi məscid, XVIII əsrdə Xırdalan kənd icması tərəfindən tikilmiş məscid, Məmmədlidə XVIII əsrdə Qaradağlılar nəslə tərəfindən inşa edilmiş məscid, XIX əsrdə Məmmədli kəndində Şahsevənlər tərəfindən tikilmiş məscid, Novxanıda XIX əsrdə Hacı Səfəralının ibadət və dini tədris məqsədilə tikilmiş məscid-mədrəsə, həmin kənddə XVII əsrdə Şahsultan Hüseyn adlı şəxs tərəfindən tikilmiş məscid, Fatmayıda XIX əsrdə tikilərək kənd ağsaqqalı Əlbattinin adı verilmiş məscid, XVII əsrdə tikilmiş Hacı Heybət məscidi, XVIII əsrdə tikilmiş Salam məscidi, Saray kəndindəki XIX əsrə aid Hacı Bədəl məscidi mövcuddur ki, bunların da əksəriyyəti son onillikdə bərpa olunaraq dini mərasimlərin keçirilməsinə xidmət edir.

Rayon ərazisində orta əsrlər üçün mədəni həyat tərzinin göstəricisi olan ictimai hamamların bir neçəsi qorunub saxlanılmışdır. O cümlədən, XIX əsrdə Qobuda Hacı Kazım tərəfindən, Xırdalanda Məşədi İmam Baxış tərəfindən inşa edilmiş hamamların tikililəri qalmaqdadır.

Qədim Abşeron kəndlərində su ilə təminatda çox mühüm rol oynamış ovdanlar Güzdək və Xırdalan yaşayış məntəqələrinin ərazisində indiyədək qalmaqdadır.

Rayonun ərazisində digər tarixi abidələr, o cümlədən, Fatmayıda, Digahda, Masazırda, Hökməlidə və Sarayda XIII-XVIII əsrlərə aid türbələrin və s. qalıqları mövcuddur.

Xırdalan şəhərinin mərkəzində ümummilli lider Heydər Əliyevin abidəsi ucalmışdır.

Ağcabədi rayonu

Yaranma tarixi - 08.08.1930

Ərazisi - 1,76 min kv. km

Əhalinin sayı - 136,8 min nəfər (1 yanvar, 2020-cı il)

Əhalinin sıxlığı – 1 kv. km 78 nəfər (1 yanvar 2020-cı il)

Şəhər - 1

Kəndlərin sayı - 44

Qəsəbələrin sayı – 1

Ağcabədi rayonu ilə Bakı arasında olan məsafə - 263 km



ƏHALİNİN SAYI

(1 yanvar, 2009-cu il əhalinin siyahıyaalınmasının məlumatları əsasında)

Ərazi	Cəmi		Kişi		Qadın	
	nəfər	faiz	nəfər	faiz	nəfər	faiz
Ağcabədi rayonu	121707	100,0	61684	51,3	60023	49,7
şəhər əhalisi	46624	38,31	23240	37,68	23384	38,96
kənd əhalisi	75083	61,69	38444	62,32	36639	61,04

Ümumi məlumat

Ağcabədi rayonu 1930-cu ildə təşkil olunub, 1963-cü ildə ləğv olunub, Ağdam rayonunun tabeliyinə verilmiş, 1965-ci ildə isə yenidən müstəqil rayon olmuşdur. Ağcabədi rayonu Kür-Araz ovalığının Mil və Qarabağ düzlərindədir. Mərkəzi Ağcabədi şəhəridir.

Rayona Ağcabədi şəhəri və Sarvanlar, Kürdlər, Minəxorlu, Qaravəlli, Gələbədin, Avşar, Muğanlı, Şahsevən, Köyük, Təzəkənd, Xocavənd, Salmanbəyli, Aşağı Avşar, Hindarx, İmamqulu-bəyli, Mirzəhaqverdili, Sarıçalı, Taynaq, Poladlı, Böyük Kəhrizli, Bala Kəhrizli, Şərəfxanlı, Şotlanlı, Şənlik, Hüsülü, Rəncbərlər, Boyat, Hacılar, Qaraxanlı, Hacıbədəlli, Pəriogullar, Ağabəyli, Qaradolaq, Mehrablı, Kəbirli, Aran, Yeni Qaradolaq, Nəcəf-qulubəyli, Qiyaməddinli, Şahsevən-Təzəkənd, Arazbarı, Şahmalılar, Biləyən, Cəfərbəyli, Yuxarı Qiyaməddinli kəndləri daxildir.

Rayonun relyefi düzənlikdir, şimal-şərqdən cənub-qərbə doğru tədricən yüksəlir. Ərazisinin səthi Antropogen sisteminin kontinental-allüvial və dəniz çöküntülərindən təşkil olunmuşdur. Gil yatağı vardır. İqlimi mülayim isti, quru subtropikdir.

Orta temperatur yanvarda 1,2-1,7°C, iyulda isə 25-26°C-dir. İllik yağıntı 300-500 mm-dir. Çay şəbəkəsi seyrəkdir. Şimal-şərq sərhədi ilə Kür çayı, mərkəzi hissədən Qarqar çayı axır. Rayonun ərazisindən Yuxarı Qarabağ kanalı keçir. Ərazisində şor sulu göl var. Boz-çəmən, boz, çəmən-boz torpaqları yayılmışdır. Mərkəzi hissədə şor və şorakət torpaq sahələrinə təsadüf olunur. Bitkiləri çöl və yarımsəhra tiplidir. Kür çayı sahilində kolluqlar və seyrəlmiş Tuqay meşələri vardır. Heyvanları: ceyran, canavar, çöldonuzu, çaqqal, tülkü, bataqlıq qunduzu, porsuq, boz dovşan, Kiçik Asiya qum siçanı və s. Quşları: turac, göyərçin, qaraqarın bağırqara, qır-qovul və s. Ağgöl Milli Parkı Ağcabədi rayonu ərazisindədir. Burada 15 növ heyvan, 20 növ balıq və 40 növ bitki qeydə alınmışdır.

Ağcabədi, əsasən, kənd təsərrüfatı rayonudur. Meyvəçilik, pambıqçılıq, taxılçılıq, ipəkçilik, heyvandarlıq və s. inkişaf etmişdir. Rayonda "Pambıq" ATSC, avtomobil təmiri zavodu və s. müəssisələr var.

Ağcabədi Azərbaycan Respublikasında 1939-1962-ci illərdə şəhər tipli olmuşdur. Ağcabədi rayonunun mərkəzi aeroport, Ağdam dəmir yolu stansiyasından 45 km, Bakıdan 374 km aralı, Qarqar çayının hər iki sahilində Mil və Qarabağ düzlərindədir.

Adının mənası iri məskən (ağca-iri, badi-məskən, qəsəbə) olan Ağcabədi rayonu Azərbaycan Respublikasının qədim yaşayış məskənlərindən biridir. Bu qədimliyi sübut edən maddi əlamətlərdən olan eneolit, tunc, antik dövrünə və orta əsrlərə aid yaşayış yerlərinin qalıqları - Kamiltəpə, Nərgiztəpə, Qaraköbər,

Yantəpə, Qalatəpə və Gavur arxı diqqəti cəlb edir. Tarixçilər bu təpələri Misir ehramları ilə müqayisə edərək qeyd edirlər ki, hətta Gavur arxının Makedoniyalı İsgəndər tərəfindən təmir olunması güman olunduğu halda, XVI əsrdə Teymurləng tərəfindən tam təmir olunması tarixi faktdır.

Rayonda orta əsrlərə aid daşdan yonulmuş formalı başdaşlarına qəbiristanlıqlarda rast gəlmək olur.

Kütləvi informasiya vasitələri haqda məlumat

Rayonda 1932-ci ildən «Aran» qəzeti nəşr olunur.

Avtomobil, dəmir yolları haqda məlumat

	Avtomobil yollarının adı	kateqoriyası	Ümumi uzunluğu km
1.	St. Mingəçevir-Biləsuvar a/ yolu 55-102 km	III	48
2.	Ağdam-Hındarx-Ağcabədi a/yolu 25-48 km i	III	24
3.	Tərtər-Hındarx a/yolu 38-41 km	III	4
4.	Ucar-Zərdab-Ağcabədi a/yolu 54-73 km	III	20
5.	Yevlax-Ağcabədi a/yolu 44-71 km	IV	27.5
6.	Ağcabədi Təyyarə limanına gedən yol	III	1
7.	Cəmi		124.5

Rayon ərazisindəki İmişli (Vərəqə)-Ağcabədi dəmir yolunun uzunluğu 62 km-dir.

Tarixi və memarlıq abidələri haqda məlumat

Ağcabədi rayonunun ərazisində tarixi, memarlıq və incəsənət abidələri mövcuddur. Belə ki, rayonda eneolit, tunc, antik dövr və orta əsrlərə aid yaşayış yerlərinin qalıqları mövcuddur.

Eneolit dövrünün qalıqları: qəbiristanlıq təpə kurqanı və yaşayış yeri, Kiçik yaşayış yeri (Boyad kəndi), Yastıtəpə yaşayış yeri (Hındarx kəndi), Əhənglitəpə, Keşaltıtəpə, Cəfərqulutəpə, Hüsülütəpə (Hacılar kəndi), Kamiltəpə yaşayış yeri, Şaxtəpə yaşayış yeri (Yeni Qaradolaq kəndi), Sutəpə yaşayış yeri, Canavartəpə (Taynaq kəndi), I və II Mirvaritəpə, Qətiltəpə, Əbiltəpə I və Əbiltəpə II, Məhəmmədtəpə (İmamqulubəyli kəndi), Ağtəpə (Taynaq kəndi).

Tunc dövrünün qalıqları: Kültəpə, Sarıbaştəpə, Üçtəpə, Şaxtəpə (Ağcabədi şəhəri), Qışaltıtəpə, Qəbiristanlıq təpə, Qalatəpə (Boyad kəndi), Yolaşantəpə (Gələbədin kəndi), Qazantəpə kurqanı, Görüştəpə kurqanı, Qəbiristanlıq təpə kurqanı, Qasımtəpə kurqanı, Quştəpə kurqanı, Adsız kurqanlar, Hüseynbəy kurqanı (Hındarx kəndi), Sümüklü təpə (Cəfərbəyli kəndi), Yantəpə yaşayış yeri, Sutəpə yaşayış yeri (Taynaq kəndi), Böyükətəpə yaşayış yeri (Bilağan kəndi), Gültəpə (Qaraxanlı kəndi).

Antik dövrün qalıqları: yaşayış yeri (e. ə. V-II minilliklər, Təzəkənd kəndi), yaşayış yeri (e. ə. I minillik, Arazbar kəndi), yaşayış yeri (e. ə. I minillik, Qiyaməddinli kəndi), yaşayış yeri (Hüsülü kəndi), Səngərtəpə yaşayış yeri (Saricalı kəndi), Törətəpə yaşayış yeri (Şənlik kəndi).

Orta əsrlərin qalıqları: böyük qəbiristanlıq (Hacılar kəndi).

Yerli əhəmiyyətli arxeoloji abidələr: Solaxaytəpə kurqanı (XVIII əsrin 40-cı illəri, Boyad kəndi), Xımlı təpələri yaşayış yeri (İmanqulubəyli kəndi).

Memarlıq abidələri: yerli əhəmiyyətli Məscid (XX əsr, Ağcabədi şəhəri), Böyük Vətən Müharibəsində həlak olmuş ağcabədililərin Xatirə abidəsi (XX əsr, Ağcabədi şəhəri).

Ermənistanın işğalı nəticəsində dağıdılmış mədəni abidələr haqda məlumat

Azərbaycan Respublikası Prezidentinin İşlər İdarəsi
PREZİDENT KİTABXANASI

Ermənistanın təcavüzü nəticəsində Ağcabədi rayonunun Yuxarı Qiyaməddinli kəndində yüzlərlə ev, 1 məktəb binası, 1 kənd mədəniyyət evi, 1 kitabxana yandırılaraq məhv edilmişdir.

Ağdam rayonu

Yaranma tarixi - 08.08.1930

Ərazisi - 1,15 min kv. km

Əhalinin sayı - 204,0 min nəfər (1 yanvar, 2020-cı il)

Əhalinin sıxlığı – 1 kv. km 177 nəfər (1 yanvar 2020-cı il)

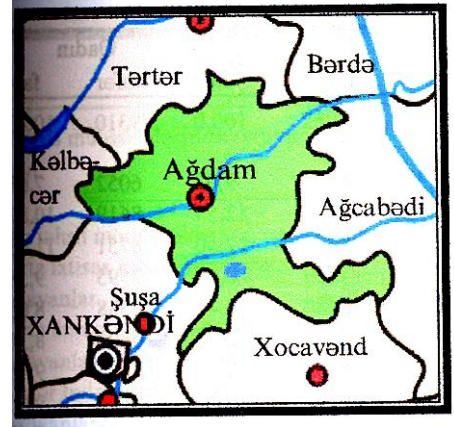
Yaşayış məntəqələrinin sayı - 138

Şəhər - 1

Kəndlərin sayı - 123

Qəsəbələrin sayı – 14

Ağdam Bakı arasında olan məsafə - 362 km



ƏHALİNİN SAYI

(1 yanvar, 2009-cü il əhalinin siyahıyaalınmasının məlumatları əsasında)

Ərazi	Cəmi		Kişi		Qadın	
	nəfər	faiz	nəfər	faiz	nəfər	faiz
Ağdam rayonu	175577	100,0	85689	47,5	89888	52,5
şəhər əhalisi	39707	22,62	19127	22,32	20580	22,90
kənd əhalisi	135870	77,38	66562	77,68	69308	77,10

Ümumi məlumat

Qarabağ silsiləsinin şimal-şərq ətkələrində, Kür-Araz ovalığının cənub-qərbindədir. Mərkəzi Ağdam şəhəridir.

Rayona Ağdam şəhəri və Şotlanlı, Şurabad, Umudlu, Qasımlı, Qurdlar, Şelli, Poladlı, Şıxbabalı, Muğanlı, Papravənd, Qarapirimli, Sarıcalı, Qullar, Qaradağlı, Gülablı, Abdal, Novruzlu, Kəngərli, Şirvanlı, Qaraqaşlı, Yusifcanlı, Göytəpə, Cəvahirli, Kosalılar, Abdanlı, Sırxavənd, Qarışlar, Bəşirlər, Məlikli, Baş Güneypəyə, Yeni Qaralar, Xatınbəyli, Sarıcalı, Dadaşlı, Həsənخانlı, Kökəltmə Birliyi, Qazançı, Açarlı, Qarazeynallı, Orta Güneypəyə, Ballıqaya, Quzanlı, İmamqulubəyli, Çullu, Eyvazlı, Üçoğlan, Alıbəyli, Kiçikli, Ballar, Baharlı, Ortaqışlaq, Böyükbəyli, Qarabağlı, Rzalar, Evoğlu, Zəngişalı, Mahrızlı, Əfətli, Hacıməmmədli, İsalər, Kündürlü, Hacıturalı, Qəhrəmanbəyli, Məmmədbağırılı, Çəmənli, Şükürağalı, Xındırstan, Sarıçoban, Paşabəyli, Baharı, Bəybəbalar, Baş Qərvənd, Orta Qərvənd, Ayaq Qərvənd, Çıraqlı, Əhmədağalı, Mirəşəlli, Kolqışlaq, Yusifli, Kəbləhüseynli, Birinci Yüzbaşılı, İkinci Yüzbaşılı, Seyidli, Sarıhacılı, Bozapaqlar, Qiyaslı, Keştazlı, Ətyeməzli, Əlimədətli, Əliağalı, Qalayçılar, Xaçındərbətli, Mollalar, Kürdlər, Cinli, Maqsudlu, Eyvazxanbəyli, Şışpapaqlar, Tərnöyüt, Talışlar, Çullu, Təpəmehlə, Şahbulaq, Tükəzbanlı, Salahsəmədlər, Xıdırlı, Əhmədavar, Çuxurməhlə, Güllücə, İlxıçılar, Suma, Tağıbəyli, Boyəhmədli, Qızıl Kəngərli, Salahlı Kəngərli, Mollalar, Sofulu, Bağbanlar, Saybalı, İsmayılbəyli, Muğanlı, Pirzadlı, Şıxlar, Nəmirli, Təzəkənd, Manıklı, Mərzili kəndləri daxildir.

Ağdam rayonunun relyefi, əsasən, düzənlik, qismən dağlıqdır. Düzənlik hissədə Antropogen və Neogen, dağlıq hissədə isə Tabaşir və Yura çöküntüləri yayılmışdır. Əhəngdaşı və s. tikinti materialı (səment xammalı, çınqıl, qum) yataqları vardır. İqlimi, əsasən, mülayim isti, quru subtropikdir. Orta temperatur yanvarda -0,2°C-dən 1,8°C-yədək, iyulda isə 23°C-dən 26°C-yədəkdir. İllik yağıntı 300-550 mm-dir. Rayonun ərazisindən Xaçın və Qarqar çayları axır. Şabalıdı və açıq şabalıdı, dağ tünd şabalıdı və qəhvəyi dağ-meşə torpaqları yayılmışdır. Bitkiləri, əsasən, kol, quru çöl və yarımsəhra (ağot, yovşan, qarağan və s.) tiplidir.

Heyvanları: çaqqal, canavar, tülkü və s. Quşları: kəklik, turac və s. Gəmiricilər çoxdur.

Ağdam rayonunda taxılçılıq, üzümçülük, pambıqçılıq, heyvandarlıq və baramaçılıq inkişaf etmişdir.

Dağlıq Qarabağ hadisələri başlayandan Ağdam burada cərəyan edən hadisələrin episentri olmuşdur.

Mövcud dövlətini qədim Azərbaycan torpaqları üzərində qurmuş Ermənistan Azərbaycanın yeni bir ərazisini - Dağlıq Qarabağı işğal etmək məqsədi ilə 1988-ci ilin fevralından başladığı müharibəyə ilk olaraq məhz Ağdam rayonu cəlb olunmuş, hadisələrin ilk günlərindən ən böyük ağırlıqlar Ağdam rayonunun, onun əhalisinin üzərinə düşmüşdür.

1988-ci ilin son aylarında Ermənistandan öz ata-baba yurd yuvalarından, daha sonra Dağlıq Qarabağ Muxtar Vilayətindən doğma isti ocaqlarından silah gücünə amansız vəhşiliklərlə qovulub didərgin salınan on minlərlə azərbaycanlı məhz Ağdam rayonuna pənah gətirdi.

1992-ci ildə Dağlıq Qarabağı bütünlüklə işğal edən Ermənistan bədnam rus ordusuna arxalanaraq bununla kifayətlənməyərək Dağlıq Qarabağın ətraf rayonlarına da hücum etdi. Xüsusən Ağdama olan hücumların ardı-arası kəsilmirdi. 1993-cü ilin may ayının 11-dən etibarən qızıışan bu hücum əməliyyatları həmin il iyul ayının 23-də Ağdamın süqutu ilə başa çatdı. Bundan sonra 1994-cü il mayın 12-dək davam edən hərbi təcavüz nəticəsində ermənilər Ağdam rayonunun 846,7 kvadrat km-i, yəni ümumi ərazisinin 77,4 %-ni işğal etməyə nail oldu.

İşğal edilmiş Ağdam şəhəri və 87 kənd oxşarı olmayan bir vəhşiliklə darmadağın edilərək yerlə yeksan olundu.

Ağdamın müdafiəsi üzrə döyüşlərdə 5 min nəfərdən çox azərbaycanlı həlak oldu, minlərlə insan fiziki şikəstlik qazandı, rayonun 126 min nəfərdən çox əhalisi öz doğma ev-eşiyindən qovularaq məcburi köçkünə çevrildi.

2020-ci il noyabrın 10-da Azərbaycan Prezidenti, Ermənistanın baş naziri və Rusiya Prezidenti münaqişə zonasında atəşin və bütün hərbi əməliyyatların tam dayandırılması barədə imzalandıqları bəyanata əsasən noyabrın 20-də Ağdam rayonu Azərbaycana təhvil verilib.

Kütləvi informasiya vasitələri haqda məlumat

«Ağdam» qəzetinin ilk nömrəsi 1930-cu ildə işıq üzü görmüşdür. «Ağdam» qəzeti əvvəlcə «Kolxoz sədası», «Kolxozçu», 1934-cü ildən 1990-cı ilə kimi «Lenin yolu», 1990-cı ildən isə «Ağdam» adı ilə nəşr olunur.

«Ağdam» qəzetinin redaksiyası 1993-cü ilin iyulundan Ağdam şəhərinin işğalından sonra əvvəlcə Mingəçevir, sonra Bərdə şəhərində, indi isə Ağdam rayonunun Quzanlı kəndində yerləşir.

Təsisçisi Ağdam rayon İcra Hakimiyyəti Aparatı və qəzetin jurnalist kollektividir.

«Qeyrət qalası» qəzeti 2004-cü ilin yanvarından işıq üzü görür.

Avtomobil, dəmir yolları haqda məlumat

Rayonun ərazisindən Bakı-Xankəndi marşrutu üzrə dəmiryol xətti, eləcə də Xankəndi və Fizuli rayonuna gedən avtomobil yolları keçirdi ki, həmin ərazi işğal altındadır.

Tarixi və memarlıq abidələri haqda məlumat

Ağdam rayonunun ərazisində qədim tarixə malik olan çoxlu memarlıq və incəsənət abidələri vardır.

Ağdam şəhərinin şimal-şərqində yerləşən Üzərlik Təpə abidəsi, rayonun Xaçındərbənd kəndindəki Qutlu Sarı Musa oğlu Kümbəzi (1314-cü il), Kəngərli kəndindəki Türbə və Daş abidələr (XIV əsr), Papravənd kəndindəki Türbələr, Məscid (XVIII əsr), Xanoğlu türbəsi (XVII əsr), Qarabağ xanı Pənahəli xanın Ağdam şəhərindəki imarəti (XVIII əsr), Natəvan və onun oğlunun türbəsi (XIX əsr), Şahbulaq qalası və s. tarixi memarlıq abidələri bu ərazinin qədim Azərbaycan torpağı olduğunu təsdiq edir. Tariximizin sirdaşı, ünvanı olan bu abidələr Ağdamın keçmişinin qaranlıqlarına işıq saçır, dünənimizdən bu günümüze soruq verir.

Ermənistanın işğalı nəticəsində dağıdılmış mədəni abidələr haqda məlumat

Erməni işğalı nəticəsində rayonun ərazisində mövcud olan çoxlu sayda tarixi, mədəni və dini abidələr vəhşicəsinə dağıdılmışdır. Rayonun Xaçındərbənd kəndindəki 1314-cü ildə tikilmiş Qutlu Sarı Musa oğlu Kümbəzi, Kəngərli kəndindəki XIV əsrə aid Türbə və Daş abidələr, Papravənd kəndində XVIII əsrə aid Kümbəz və Məscid, Ağdamda İmarət deyilən yerdə XVIII əsrə aid abidələr, o cümlədən Xan qızı Natəvanın və onun oğlunun Türbələri, Şahbulaq ərazisində Şahbulaq qalası və Karvansara vəhşicəsinə dağıdılmışdır. Bundan əlavə, dini ibadətgahlardan rayonun Papravənd kəndində yerləşən Şeyx Nigar, Seyid Miriş ağa, Qara Pirim və digər ziyarətgahlar darmadağın edilmişdir. Ağdam şəhərinin mərkəzində yerləşən qədim memarlıq abidəsi sayılan Məscid və onun minarələri də vəhşicəsinə dağıdılmışdır.

Ağdaş rayonu

Yaranma tarixi - 08.08.1930

Ərazisi - 1,02 min kv. km

Əhalinin sayı - 111,1 min nəfər (1 yanvar, 2020-cı il)

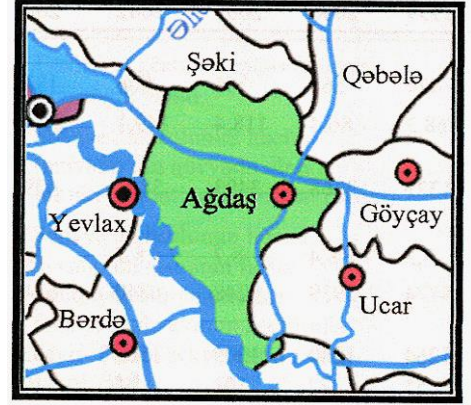
Əhalinin sıxlığı – 1 kv. km 109 nəfər (1 yanvar 2020-cı il)

Şəhər – 1

Kəndlərin sayı - 71

Qəsəbələrin sayı – 2

Ağdaş rayonu ilə Bakı arasında olan məsafə - 249 km



ƏHALİNİN SAYI

(1 yanvar, 2009-cu il əhalinin siyahıyaalınmasının məlumatları əsasında)

Ərazi	Cəmi		Kişi		Qadın	
	nəfər	faiz	nəfər	faiz	nəfər	faiz
Ağdaş rayonu	98599	100,0	48836	49,9	49763	51,1
şəhər əhalisi	32804	33,27	15823	32,40	16981	34,12
kənd əhalisi	65795	66,73	33013	67,60	32782	65,88

Ümumi məlumat

Şirvan düzünün şimal-qərbində, Acınohur ön dağlığının cənubundadır. Mərkəzi Ağdaş şəhəridir.

Rayona Ağdaş şəhəri, Ləki, Türyançay qəsəbələri və Birinci Aral, İkinci Aral, Ərəbocağı, Mürsəl, Şıxlı, Qarasuqumlaq, Aşağı Nemətəbad, Yuxarı Nemətəbad, Yenikənd, Qəribli, Yeniərx, Qobuüstü, Hacılar, Məşəd, Əmirərx, Binələr, Davudlu, Orta Ləki, Yuxarı Ləki, Aşağı Ləki, Hapıtlı, Ovçulu, Abad, Qaradəyin, Eymur, Ərəbşəki, Ağcaqovaq, Pirəzə, Qaraoğlan, Ağzıbir, Kotavan, Xımaxlı, Nemətəbad, Cüvə, Kükəl, Ərəb, Hüşün, Xosrov, Sadavat, Şəmsabad, Tofiqi, Əmirmahmud, Qarağan Saatlı, Yuxarı Qəsil, Bulaqotağı, Qarağan Sədi, Qarağan Şıxlar, Orta Qəsil, Aşağı Qəsil, Qulbəndə, Şordəhnə, Bəylik, Nəhrəxəlil, Kotanərx, Cardam, Aşağı Zeynəddin, Tatlar, Yeniərx, Gürcuva, Pirəyir, Qaradağlı, Cücük, Malay, Qolqəti, Korərx, Cüvə, Dəhnəxəlil, Aşağı Ağcayazı, Yuxarı Ağcayazı, Qoşaçovaq, Şəkili, Pirkəkə, Yenicə, Güvəkənd, Müvəqqəti kəndləri daxildir.

Səthi, əsasən, düzənlik, şimal hissədə dağlıqdır. Düzənlik hissədə Antropogen, dağlıq hissədə isə Neogen çöküntüləri yayılmışdır. Gil çıxarılır. İqlimi mülayim isti, quru subtropikdir. Orta temperatur yanvarda 1,2-1,4°C, iyulda isə 25-27°C-dir. İllik yağıntı 300-450 mm-dir. Rayonun ərazisindən Türyan çayı, cənub-qərb sərhədi boyu Kür çayı axır. Baş Şirvan kollektoru Ağdaş rayonu ərazisindən başlanır. Türyan çayında su qovşağı yaradılmışdır. Rayonda, əsasən, boz-çəmən torpaqları yayılmışdır. Bitkiləri, əsasən, çöl və yarımsəhra tiplidir. Kür çayı sahilində tuqay meşələri, rayonun şimal hissəsində (Türyançay qoruğunda) ardıc və saqqız ağaclarından ibarət seyrək arid meşələr vardır. Heyvanları: canavar, tülkü, çöldonuzu və s. Quşları: kəklik, turac, qırqovul, kərkəs və s. Sürünənlərdən gürzə, kələz və s. məskunlaşmışdır.

Rayonun iqtisadiyyatının əsasını kənd təsərrüfatı təşkil edir, əkinçilik, meyvəçilik və heyvandarlıq inkişaf etmişdir. "Ağdaş-Pambıq" ATSC, qida məhsulları kombinatı, "Orelay" şirniyyat firması, "FA kom BİCA" MMC, Kükəl kərpic istehsalı zavodu, "Damla" un fabriki, "Arşınmalçı" tikiş-trikotaj müəssisəsi və s. yaradılmışdır.

Əlverişli təbii şəraiti olan Ağdaş ərazisində insanlar lap qədim zamanlardan məskunlaşmışlar. Qədim yunan müəllifi Strabon (e. ə. I əsr) qeydlərində bu ərazilərdə insanların məskunlaşdığı, təsərrüfat fəaliyyəti ilə məşğul olmaları, Türyançay çayının orta və aşağı axarında yaşayan əhalinin bu çaydan təsərrüfat və gəmiçilik məqsədilə geniş istifadə etdiklərini yazırdı.

Təbii iqlim və torpaq şəraiti burada lap qədimlərdən əkinçilik və maldarlığın inkişafı üçün əlverişli imkan yaratdığından bu ərazilərdə əkinçilik mədəniyyəti yüksək inkişaf etmişdi. Ona görə də tarixən bu yerlərdə yüksək keyfiyyətli taxıl becərilmiş, meyvə yetişdirilmiş, ipəkçilik, sonralar isə pambıqçılıq geniş yayılmışdı.

Orta əsrlərin son dövrlərində Ərəş adlanan bu ərazi Şirvan bəylərbəyliyi tabeliyində idi. Buranı «Sultan» titulu daşıyan feodal hakimlər idarə edirdilər. Sonralar Səfəvi-Osmanlı müharibələrində əldən-ələ keçən Ərəş sultanlığı xeyli zəiflədi və 18-ci əsrin 50-ci illərində Şəki xanlığının vassalına çevrildi.

1795-ci ildə isə Sultanlıq ləğv edilərək Şəki xanlığına qatıldı.

Çarizmin 1873-cü ildə Qafqazda həyata keçirdiyi inzibati islahata əsasən Yelizavetpol quberniyasının tərkibində Ərəş qəzası yaradıldı. Qəzanın ərazisi 3212,5 kv. km. əhalisi isə 52371 nəfər idi.

Ərəş qəzası 1929-cu ildə ləğv edilmiş, 1930-cu ildən Ağdaş rayonu yaradılmışdır

Rayonun mərkəzi XVI əsrdə salınmış, 1900-cü ildən şəhər statusu daşıyan Ağdaş şəhəridir.

Rayonun ərazisində orta əsrlərə aid tarixi abidələr, qala və müdafiə tikililərinin qalıqları mövcuddur. Bunlardan ən mühümü XVIII əsrə aid edilən Surxay qalasıdır. Bu qala Türyançay dərəsi ilə Göyçay dərəsi arasında Ərəb kəndi yaxınlığında yerləşir.

Ağdaş rayonunun əlverişli coğrafi mövqeyi və təbii şəraiti hələ XIX əsrin sonlarında burada texniki bitkilərin əkilib-becərilməsinə və onların dünya bazarına çıxarılmasına imkan vermişdi. 1883-cü ildən Bakı-Tiflis dəmir yolu çəkildikdən sonra onsuz da əhəmiyyətli ticarət yollarının üstündə yerləşən Ağdaşda emal müəssisələri qurulmağa başladı. Məhsul tədarüki və xarici bazarlara daşınması, ticarətin və iqtisadiyyatın inkişafına səbəb oldu.

1887-ci ildə Poznan şirkətinin Lodz kontorunun müdiri Ramendik Ağdaşa gələrək burada pambıq alıcı məntəqələri açmış, pambığın ilkin emalı və qablaşdırılması üçün 4 ədəd kotton-çin dəzgahı və bir press qurmuşdu. Artıq 1897-ci ildə Ağdaşda kotton-çin maşınlarından ibarət 7 zavod fəaliyyət göstərirdi. Beləliklə, XIX əsrin ikinci yarısından başlayaraq Avropanın qabaqcıl toxuculuq mərkəzləri ilə əlaqə saxlayan Ağdaş XIX əsrin sonunda bütün Qafqazda pambıq istehsalı, emalı və satışının mərkəzinə çevrilmişdi. Qafqaz pambıqçılarının I Qurultayının 1904-cü ildə Ağdaşda çağırılması da bunu sübut edir.

1888-ci ildə Ağdaş bazarında 3100 pud pambıq satılmışdırsa, 1892-ci ildə bu rəqəm 28000 puda çatmışdı.

XIX əsrin 70-ci illərində fəaliyyət göstərən Ağdaş bazarında pambıqdan başqa digər ənənəvi məhsullar da satılırdı. XX əsrin əvvəllərində «Qafqaz» qəzeti yazırdı ki, «Ağdaş xaricə, Marsel və İtaliyaya göndərilən həm bütün xam ipəyi, həm də baramanı özündə cəmləşdirən mərkəzdir».

1886-cı ildə Ləkədə tikilmiş biyan kökü emalı zavodunda istehsal olunan lakritsa boyası Amerika və Fransaya ixrac edilirdi.

Ağdaşda meyvəçilik də yüksək inkişaf etmişdi. 1900-cü ildə Ləki dəmiryol stansiyası vasitəsi ilə 69745 pud qoz-fındıq, 71017 pud digər müxtəlif meyvələr tədarük edilərək xarici bazarlara daşınmışdı.

Ağdaşda iqtisadiyyatın inkişafı ilə yanaşı onun maarif və mədəniyyəti də inkişaf edirdi.

Azərbaycanda açılan ilk dünyəvi təhsil ocaqlarından biri də 25 oktyabr 1882-ci ildə Ağdaşda görkəmli maarifçi Süleyman Qayıbov tərəfindən əsası qoyulan «Rus-tatar» məktəbi olmuşdur. O dövrdə Azərbaycanda fəaliyyət göstərən bu tipli 3 məktəbdən birinin məhz Ağdaşda açılması heç də təsadüfi deyildir. Çünki ondan əvvəl Ağdaşda yaxşı təhsil bazasına malik 20-yə qədər mədrəsə fəaliyyət göstərirdi. XX əsrin əvvəlində Ağdaşda «Nəşri-Maarif» cəmiyyəti, qiraətxana, «Səadət» qızlar məktəbi, «Darülrifan», «Rüşdiyyə» kimi tədris ocaqları fəaliyyət göstərirdi. Bu məktəbdə Muxtar Əfəndizadə, Hədiyyə xanım Məmmədzadə, Həsən Əfəndiyev kimi maarifçi ziyalılar çalışırdılar. Məhz belə maarifçilik bazası üzərində sonralar Ağdaşda təhsilin səviyyəsi yüksək xətlə inkişaf etmişdir. Rayonda Pedaqoji məktəb, Tibb məktəbi, Kənd Təsərrüfatı texnikumu, Peşə məktəbləri açılmış, bəziləri bu gün də fəaliyyət göstərir. Təsadüfi deyil ki, ümummilli liderimiz Heydər Əliyev Ağdaş şəhər 3 nömrəli beynəlmiləl orta məktəbin 120 illik yubileyi münasibətilə kollektivə göndərdiyi təbrik məktubunda (29. XI. 2002) Ağdaş təhsilinə yüksək qiymət vermişdir.

Ağdaş mədəniyyəti və incəsənəti dərin köklərə malikdir. 10 aprel 1908-ci ildə Zülfüqar Hacıbəyovun yaxından iştirakı ilə Rəşid bəy Əfəndiyevin «Qan ocağı» adlı əsəri ilə fəaliyyətə başlayan Ağdaş teatrı rayonun mədəni həyatında böyük rol oynamışdır. 1940-cı ildə bu rayondan deputat seçilmiş görkəmli Azərbaycan şairi S. Vurğunun təşəbbüsü ilə Ağdaş teatrına Dövlət Dram Teatrı statusu verilmiş, teatrın səhnəsində «Leyli və Məcnun», «Əslə və Kərəm», «O olmasın, bu olsun», «Arşın mal alan» kimi klassik əsərlər oynanılmışdır. 1960-cı ildən teatr Xalq Teatrı kimi fəaliyyət göstərir.

1936-cı ildə Əhməd Ağdamskinin rəhbərliyi altında Ağdaşda ilk 7 illik musiqi məktəbi açılır. Həbib Əliyev, Munis Şərifov, Ramiz Hacıyev kimi tanınmış musiqiçilər bu məktəbin məzunları olmuşlar.

Beləliklə əlverişli təbii-coğrafi şəraitə malik olan Ağdaş fədakar və istedadlı insanların fəaliyyəti nəticəsində inkişaf edərək böyük bir tarixi yol keçmişdir. Bu zaman özünün sosial-iqtisadi və mədəni inkişafının ən yüksək səviyyəsinə Azərbaycanın hər yerində olduğu kimi ümummilli liderimiz Heydər Əliyevin respublikaya rəhbərlik etdiyi keçən əsrin 70-ci illərində çatmışdır. Fərəhli haldır ki, müasir Ağdaş dövlət müstəqilliyimizin yaratdığı imkandan bəhrələnərək ümummilli liderimiz Heydər Əliyevin siyasi kursunu ardıcıl

həyata keçirən hörmətli prezidentimiz cənab İlham Əliyevin rəhbərliyi altında bu gün də sürətlə inkişaf edərək çiçəklənir.

Kütləvi informasiya vasitələri haqda məlumat

Ağdaşda qəzet 1932-ci ildən çıxmağa başlamışdır. Əvvəllər «Pambıqçı», «Pambıq uğrunda mübarizə», «Yeni həyat», «Əmək» adları ilə çıxan ictimai-siyasi qəzet 2003-cü ildən «Ağdaş» adı ilə nəşr olunur. Qəzetin təsisçisi Ağdaş Rayon İcra hakimiyyətidir

Avtomobil, dəmir yolları haqda məlumat

Dəmir yolu xətti Ağdaş rayonunun Ləki qəsəbəsindən keçir.

Qəsəbə ərazisindən keçən Bakı-Tiflis dəmir yolu xətti 1883-cü il mayın 8-də istifadəyə verilmişdir. Dəmir yolunun Ağdaş rayonu ərazisindən keçən hissəsinin uzunluğu 25 km-dir.

Respublika əhəmiyyətli avtomobil yolları:

1. Bakı-Qazax avtomobil yolu - 38 km 2. Ağdaş « Ləki avtomobil yolu - 10 km 3. Ələt-Kürdəmir-Yevlax avtomobil yolu - 22 km 4. Ağdaş-Zarağan avtomobil yolu - 10 km
Cəmi avtomobil yolu - 80 km

Yerli əhəmiyyətli yollar:

Cəmi - 295 km

Tarixi və memarlıq abidələri haqda məlumat

1. Tarix-diyarşünaslıq muzeyinin binası, XIX əsr, memarlıq abidəsi, 1 və 2-ci mərtəbələr. 2. Musiqi məktəbinin və kitabxananın binası, 1904-cü il, memarlıq abidəsi. 3. Hacı Məhəmməd Ağa məscidi, XIX əsr, memarlıq abidəsi. 4. Yaşayış evi, 1910-cu il, memarlıq abidəsi (Gigiyena və Epidemiologiya mərkəzi). 5. Yaşayış evi, 1930-cu il, memarlıq abidəsi (Maliyyə idarəsinin binası). 6. Yaşayış evi, XIX əsr, memarlıq abidəsi 7. Yaşayış evi, XIX əsr, memarlıq abidəsi 8. Qarabəy Karvansaray, XIX əsr, memarlıq abidəsi 9. Hamam, XIX əsr, memarlıq abidəsi 10. Hacı Osman məscidi, XIX əsr, memarlıq abidəsi 11. Qızılbaşlar məscidi, XIX əsr, memarlıq abidəsi 12. Hacı Bədəl Əfəndi məscidi, XIX əsr, memarlıq abidəsi 13. Hacı İsmayıl Ağa məscidi, XIX əsr, memarlıq abidəsi 14. Türbə, 1902-ci il, Bulaqotağı kəndi, memarlıq abidəsi 15. Surxay qalası, XVIII əsr, memarlıq abidəsi 16. Şəhərgah, orta əsr, arxeoloji abidə 17. 1941-1945-ci illər müharibəsində həlak olmuş həmvətənlərimizin xatirə abidələri (Ağdaş şəhəri və Şəmsabad kəndi). 18. M. Şeyxzadənin ev muzeyi (xatirə abidəsi).

Ağdaş şəhərində ümummillə lider Heydər Əliyevin abidəsi ucaldılmışdır.

Ağstafa rayonu

Yaranma tarixi - 24.04.1990

Ərazisi - 1,50 min kv. km

Əhalinin sayı – 88,5 min nəfər (1 yanvar, 2020-cı il)

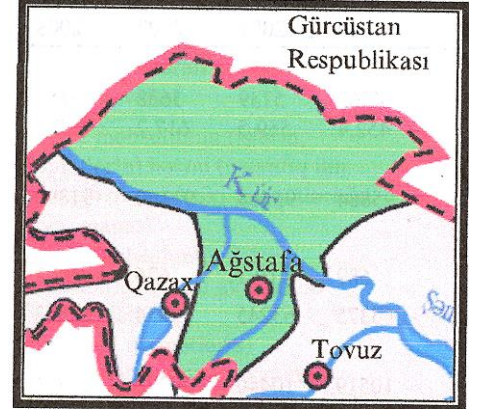
Əhalinin sıxlığı – 1 kv. km 59 nəfər (1 yanvar 2020-cı il)

Şəhər - 1

Kəndlərin sayı - 29

Qəsəbələrin sayı – 9

Ağstafa rayonu ilə Bakı arasında olan məsafə - 461 km



ƏHALİNİN SAYI

(1 yanvar, 2009-cu il əhalinin siyahıyaalınmasının məlumatları əsasında)

Ərazi	Cəmi		Kişi		Qadın	
	nəfər	faiz	nəfər	faiz	nəfər	faiz
Ağstafa rayonu	80222	100,0	39273	49,1	40949	51,9
şəhər əhalisi	20147	25,11	9841	25,06	10306	25,17
kənd əhalisi	60075	74,89	29432	79,94	30643	74,83

Ümumi məlumat

Ağstafa rayonu 1939-cu ildə təşkil olunmuş, 1959-cu ildə ləğv edilib ərazisi Qazax rayonuna verilmiş, 1990-cı ildə yenidən bərpa olunmuşdur. Respublikanın şimal-qərb hissəsində, Kiçik Qafqazla Qabırçı yaylası arasında, Gəncə-Qazax maili düzənliyində və Ceyrançöl ön-dağlığında yerləşir. Mərkəzi Ağstafa şəhəridir.

Rayona Ağstafa şəhəri, Saloğlu, Vurğun, Böyük Kəsik, Soyuq Bulaq, Soyuq Bulaqlar, Həzi Aslanov, Qarayazı, Poylu, Ceyrançöl, Şəkərli qəsəbələri və Poylu, Qıraq Kəsəmən, Dağ Kəsəmən, Köçəsgər, Aşağı Kəsəmən, Zəlimxan, Tatlı, Köhnəqışlaq, Yaradullu, Düzqışlaq, Kolayır, Pirili, Kolxəlfəli, Muğanlı, Sadıqlı, Köçvəlli, Xətai, Yenigün, Aşağı Göycəli, Qaçaq Kərəm, Eynallı, Göycəli, Böyük kəsik, Qırıqlı, Xılına, Mollacəfərli, Həsənsu, Qarahəsənli kəndləri daxildir.

Səthi, əsasən, düzənlikdir (Gəncə-Qazax və Qarayazı düzləri), cənub-qərb və şimal-şərq hissələri alçaq dağlıqdır. Tabaşir, Paleogen və Antropogen çöküntüləri yayılmışdır. Faydalı qazıntıları: mişar daşı, bentonit gili, çınqıl, qum, sement xammalı və s. İqlimi mülayim isti, quru subtropikdir. Qışı quraq keçir. Orta temperatur yanvarda -5°C-dən 0°C-yədək, iyulda 18-25°C-dir. İllik yağıntı 350-700 mm-dir. Rayonun ərazisindən Kür çayı keçir. Ağstafa və Həsənsu çaylarının aşağı axınları Ağstafa rayonu ərazisindədir. Əsasən, dağ şabalıdı, dağ boz-qəhvəyi, şabalıdı, açıq şabalıdı dağ-meşə torpaqları yayılmışdır. Yovşanlı-şoran-otulu yarımşəhra və çöl bitkiləri, Kür çayı sahilində Tuqay meşələri vardır. Heyvanları: ayı, canavar, tülkü, çöldonuzu, boz dovşan, çölşicani və s. Quşları: qırqovul, turac, kəklik, göyərçin və s. Qarayazı Dövlət qoruğu Ağstafa rayonu ərazisindədir. Ağstafa, əsasən, kənd təsərrüfatı rayonudur. Aparıcı sahələri heyvandarlıq və əkinçilikdir.

Tədqiqatçıların fikrincə Azərbaycanın təbii-coğrafi mühiti, relyefi, ən azı üç milyon il bundan əvvəl formalaşmış və ən qədim insanın yaranması, formalaşması üçün əlverişli şərait olubdur. Ərazidən tapılan qədim paleolit abidələri bu bölgənin insanın əmələ gəlməsi regionlarından olmasını təsdiqləyir. Töyrətəpə, Şomutəpə, Qarğalar təpəsi və s. bu kimi qədim yaşayış məskənlərində aparılmış arxeoloji araşdırmalar e. ə. VI-V minilliyi əhatə edən bir dövrdə əkinçiliyin, maldarlığın inkişaf etməsini, oturaq həyat tərzinin formalaşmasını və misdən soyuq döymə üsulla müxtəlif əşya və bəzəkələrin düzəldiyini aşkar etmişdir.

Hazırda rayonun Aşağı Göycəli kəndi ərazisində neolit-tunc dövrünü əhatə edən Töyrətəpə yaşayış yeri, Dağ Kəsəmən kəndi ərazisində tunc-ilk dəmir dövrünə aid olan qədim yaşayış yeri və qəbiristanlıq (Çoban daşı) kimi dünya əhəmiyyətli abidələr mövcuddur.

Kütləvi informasiya vasitələri haqda məlumat

Yerli Radio Verilişləri redaksiyası fəaliyyət göstərir. «Ağstafa» qəzeti mütəmadi olaraq hər ay çap olunur.

Avtomobil, dəmir yolları haqda məlumat

Ağstafa rayonu ərazisində respublika əhəmiyyətli və yerli əhəmiyyətli avtomobil yolları mövcuddur ki, onların ümumi uzunluğunun cəmi 231 km-dir. Bundan başqa rayon ərazisində 66,2 km uzunluğunda dəmir yolu da mövcuddur.

Rayon ərazisində olan respublika əhəmiyyətli avtomobil yollarının cəmi uzunluğu 112 km-dir. Bunlardan, II kateqoriyalı Bakı-Qazax yolu 21 km, II kateqoriyalı Poylu-Sadıqlı yolu 40 km, II kateqoriyalı Tovuz - Ceyrançöl-Ağstafa yolu 49 km və II kateqoriyalı Qazax şəhərinə giriş yolu 2 km-dir.

Rayon ərazisində IV kateqoriyaya aid olan avtomobil yollarının uzunluğunun cəmi 119 km-dir.

Bundan başqa, Ağstafa rayonu ərazisində olan Qardabani - Böyük Kəsik - Tatlı - Tovuz dəmir yolunun uzunluğu 58,7 km və Ağstafa stansiyası - Yeni Poylu - Qazax dəmir yolu xəttinin uzunluğu isə 7,5 km-dir.

Tarixi və memarlıq abidələri haqda məlumat

Daş dövrünə aid olan abidələr:

1. Paleolit düşərgəsi yaşayış yeri (paleolit) - Köçəsgər kəndi 2. Açıq paleolit düşərgəsi (paleolit) - Tatlı kəndi 3. Töyrətəpə yaşayış yeri (neolit - tunc dövrü) - Aşağı Göyçəli kəndi 4. I Şomutəpə yaşayış yeri (neolit) - Ağstafa şəhəri 5. Qarğalar təpəsi yaşayış yeri (neolit) - Qırılı kəndi 6. Arzamastəpə yaşayış yeri (neolit) - Vurğun qəsəbəsi 7. Molla Nağı təpəsi (daş dövrü - eneolit) - Köçəsgər kəndi 8. Kiçik təpə yaşayış yeri (daş, eneolit və tunc) - Aşağı Göyçəli kəndi 9. Çəpiş təpəsi yaşayış yeri (eneolit - tunc) - Həsənsu çayının ətrafı 10. Çinlitəpə yaşayış yeri (eneolit) - Tatlı kəndi

Tunc dövrünə aid olan abidələr:

1. Qədim yaşayış yeri və qəbiristanlıq (çoban daşı) (tunc - ilk dəmir dövrü) - Dağkəsəmən kəndi 2. Cantəpə yaşayış yeri (tunc) - Ağstafa şəhəri 3. Sarı qaznaq qəbiristanlığı (tunc) - Köçəsgər kəndi 4. Alcaqtəpə yaşayış yeri (tunc-dəmir) - Tatlı kəndi 5. Alcaqtəpə yaşayış yeri (tunc) - Tatlı kəndi 6. Qabaqtəpə yaşayış yeri (tunc-dəmir) - Pirili kəndi 7. Yastıtəpə yaşayış yeri (son tunc) - Ağstafa şəhəri 8. Durnatəpə yaşayış yeri (son tunc - ilk dəmir) - Köçəsgər kəndi 9. Böyüktəpə yaşayış yeri (son tunc - ilk dəmir) - Köçəsgər kəndi 10. Hasarlıtəpə yaşayış yeri (son tunc - dəmir) - Yuxarı Göyçəli kəndi 11. Sarıtəpə yaşayış yeri (son tunc - dəmir) - Yuxarı Göyçəli kəndi 12. Qoşatəpə yaşayış yeri (son tunc - dəmir) - Yuxarı Göyçəli kəndi 13. Hasarlıqala qədim yaşayış yeri (son tunc - dəmir) - Tatlı kəndi 14. II Şomutəpə yaşayış yeri (tunc - ilk dəmir) - Yuxarı Göyçəli kəndi 15. Nadir bəy təpəsi yaşayış yeri (son tunc) - Həsənsu kəndi 16. Ağalıq təpəsi yaşayış yeri (son tunc - ilk dəmir) - Ağstafa-Qazax şose yolu 17. Arançı təpəsi yaşayış yeri (son tunc - dəmir) - Ağstafa - Dağkəsəmən yolu 18. Dəyirmantəpə yaşayış yeri (son tunc - ilk orta əsr) - Dağkəsəmən yolu 19. Ağtəpə yaşayış yeri (son tunc - antik dövr) - Aşağı Göyçəli kəndi 20. Maraltəpə yaşayış yeri (son tunc - antik) - Aşağı Göyçəli kəndi 21. Şiş Quzey piri (dəmir dövrü) - Köçəsgər kəndi 22. Nekropol (antik dövr) - Pirili kəndi

Orta əsrlərə aid olan abidələr:

1. Tatlı Alban məbədi (ilk orta əsrlər) - Yuxarı Göyçəli və Tatlı kəndləri arasında 2. Haça dağ iri tikilisi (orta əsrlər) - Köçəsgər kəndi 3. Yaşayış yeri (IV-VII əsrlər) - Dağkəsəmən kəndi 4. Kəhriz (XIX əsr) - Kolxəlfəli kəndi

Ağstafa şəhərində ümummillə lider Heydər Əliyevin abidəsi ucaldılmışdır.

Ağsu rayonu

Yaranma tarixi - 08.10.1943

Ərazisi - 1,02 min kv. km

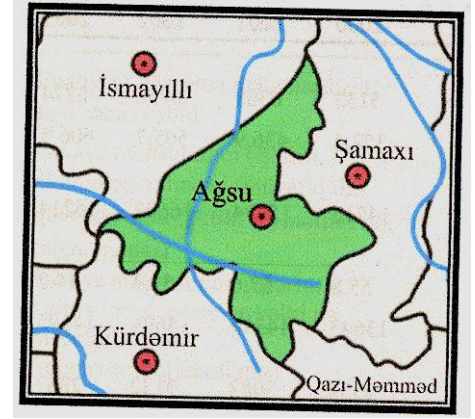
Əhalinin sayı - 81,0 min nəfər (1 yanvar, 2020-cı il)

Əhalinin sıxlığı – 1 kv. km 79 nəfər (1 yanvar 2020-cı il)

Şəhər – 1

Kəndlərin sayı – 79

Ağsu rayonu ilə Bakı arasında olan məsafə - 162 km



ƏHALİNİN SAYI

(1 yanvar, 2009-cu il əhalinin siyahıyaalınmasının məlumatları əsasında)

Ərazi	Cəmi		Kişi		Qadın	
	nəfər	faiz	nəfər	faiz	nəfər	faiz
Ağsu rayonu	70536	100,0	35017	49,9	35519	51,1
şəhər əhalisi	19710	27,94	9803	27,99	9907	27,89
kənd əhalisi	50826	72,06	25214	72,01	25612	72,11

Ümumi məlumat

1963-cü ildə ləğv edilib Kürdəmir rayonuna verilmiş, 1965-ci ildə yenidən müstəqil rayon olmuşdur. Ağsu rayonu inzibati ərazi cəhətdən Ağsu şəhəri və 78 kənddən ibarətdir. Əvvəllər şəhər tipli qəsəbə olan Ağsu 1967-ci ildən şəhər adlanır.

Tarixən Şirvan ərazisinə daxil olan Ağsu rayonu Bakı şəhərindən 162 km qərbdə, Bakı-Qazax şose yolunun üstündə yerləşir. Ağsu rayonu qərbdən və şimal-qərbdən İsmayıllı, şimal-qərbdən və şərqdən Şamaxı, cənubdan isə Kürdəmir və Hacıqabul rayonlarının torpaqları ilə həmsərhəddir. Mərkəzi Ağsu şəhəridir.

Rayona Ağsu şəhəri və Bico, Keçdiməz, Qəşəd, Ləngəbiz, Gəgəli, Ərəbmehdibəy, Dədəli, Qasımbəyli, Mustafalı, Xəlilli, Rəhimli, Qaradağ, Şahbəyli, Bozavand, Ağarx, Qarabağlı, Ərəbuşağı, Ağalar-bəyli, Maşadqanlı, Çaparlı, Qiyaslı, Rəhimağalı, Daşdəmirbəyli, Ağabəyli, Kəndoba, Cəfərli, Cəlayir, Hacıuşağı, Abasxanlı, Qaraqoyunlu, Musabəyli, Dəllər, Muradlı, Təklə, Hacısəmədli, İlxiç, Növcü, Qaravəlli, Məlikçobanlı, Çiyli, Bəyimli, Hacıqədirlə, Göydəlləkli, Padar, Küllülü, Kəlağaylı, Ye-nilik, Gursulu, Kövlüc, Yenikənd, Gəndəxan, Hinqar, Girdə, Elabad, Nuran, Zərqava, Nüydi, Sanqalan, Xasıdərə, Quzey, Qırlar, Kalva, Suraxanı, Xatman, Dilman, Pirhəsənli, Qaraqaşlı, Ülgüc, Navahı, Qaraməm-mədli, Padarqışlaq, Axundlu, Hacıman, Aratlı-Curuğlu, Ərəbsarvan, Gürcüvan, Nəmirlə, Kəndəxan kəndləri daxildir.

Rayonun relyefi şimalda və şimal-şərqdə dağlıq (Niyaldağ, Hinqar, Ləngəbiz silsilələri və s.), cənubda ovalıqdır (Şirvan düzü). Dağlıq ərazilərdə Paleogen və Neogen, düzənlikdə isə Antropogen çöküntüləri yayılmışdır. Gil yatağı vardır. İqlimi mülayim isti quru subtropikdir. Orta temperatur yanvarda -4°C-dən 1,5°C-yədək, iyulda isə 15-27°C-dir. İllik yağıntı 340-800 mm-dir. Ağsu və Girdiman çayları rayonun ərazisindən axır. Yuxarı Şirvan kanalı rayonun cənubundan keçir. Torpaqları karbonatlı qəhvəyi dağ-meşə, dağ boz-qəhvəyi, açıq şabalıdı, boz və çəmən-boz tiplidir. Dağlıq sahədə meşə və kolluqlar var. Heyvanları: ayı, çöldonuzu, çaqqal, porsuq, canavar, tülkü və s. Quşları: kəklik, turac, çalağan və s. Sürünənlərdən gürzə, kələz və s.

Ağsu, əsasən, kənd təsərrüfatı rayonudur. Heyvandarlıq və taxılçılıq inkişaf etmişdir.

Kütləvi informasiya vasitələri haqda məlumat

Rayonda ilk dəfə 1954-cü ildə «Yeni həyat» qəzeti nəşrə başlamışdır. 1961-ci ildə rayonlararası «İrəli» qəzeti buraxılmışdır. 1966-cı ildə Ağsu rayonunun partiya və sovet təşkilatlarının orqanı olan «Birlik» qəzeti təsis edilmişdir. 2003-cü ilin yanvarından isə Ağsu Rayon İcra Hakimiyyətinin orqanı olan «Ağsu» qəzeti buraxılmışdır.

Avtomobil, dəmir yolları haqda məlumat

Ağsu rayonunun ərazisindən dəmir yolu keçmir. Respublika əhəmiyyətli Bakı-Qazax magistral avtomobil yolunun 38 kilometr, Ağsu-Kürdəmir magistral avtomobil yolunun 18 kilometr rayonun ərazisindən keçir. Hər iki magistral avtomobil yolu ikinci kateqoriyaya aid olan yollardır.

Ağsu rayonunun mərkəzində ümummilli lider Heydər Əliyevin abidəsi ucaldılmışdır.

Tarixi və memarlıq abidələri haqda məlumat

S/S	Abidənin adı	Tarixi	Yerləşdiyi yer
1.	Qədim qəbiristanlıq, məbəd və yaşayış yeri	Antik dövr	Ağsu rayonu Nüydü kəndi
2.	Cavanşir yaşayış yeri	İlk orta əsrlər	Ağsu şəhərindən 3 km şərqdə
3.	Yeni Şamaxı qalıqları	Orta əsrlər	Ağsu şəhərindən 5 km aralı
4.	Qırlartəpə yaşayış yeri	Eneolit - antik dövrü	Qırlar kəndi
5.	Qədim qəbiristanlıq	I əsr	Qırlar kəndinin yaxınlığında
6.	Xaraba şəhər yeri	XVI-XVIII əsrlər	Ülgüc kəndinin yaxınlığında
7.	Xanyurdu kurqanı	Tunc dövrü	Ərəbuşağı kəndi
8.	Qaraçibulaq	e. ə. III-I əsrlər	Nuran kəndindən şərqdə
9.	Qaraçuxa nekropolu	Son Tunc - İlk dəmir dövrü	Nuran kəndindən şərqdə
10.	Xəzinə dağı	Orta əsrlər	Padar kəndinin yanında
11.	Nekropol	I-III əsrlər	Xasidərə kəndindən şərqdə
12.	Şeyx Dursun Türbəsi	1457-ci il	Ağsu şəhəri
13.	Pir Bəxtiyar Türbəsi	XX əsr	Ağsu şəhəri
14.	Ağ günbəz türbəsi	1897-ci il	Qaraqoyunlu kəndi
15.	Qırmızı günbəz türbəsi	1909-cu il	Qaraqoyunlu kəndi
16.	Bilal Əfəndi məscidi	XIX əsr	Padar kəndi
17.	Məscid	XX əsr	Padar kəndi
18.	Şeyx Əmirəhməd türbəsi	1722-ci il	Xəlilli kəndi

Astara rayonu

Yaranma tarixi - 08.08.1930

Ərazisi - 0,62 min kv. km

Əhalinin sayı - 109,7 min nəfər (1 yanvar, 2020-cı il)

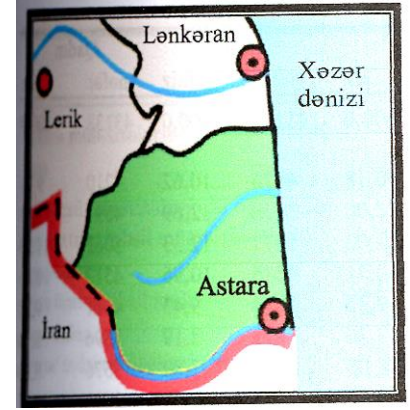
Əhalinin sıxlığı – 1 kv. km 177 nəfər (1 yanvar 2020-cı il)

Şəhər - 1

Kəndlərin sayı - 89

Qəsəbələrin sayı – 2

Astara rayonu ilə Bakı arasında olan məsafə - 313 km



ƏHALİNİN SAYI

(1 yanvar, 2009-cu il əhalinin siyahıyaalınmasının məlumatları əsasında)

Ərazi	Cəmi		Kişi		Qadın	
	nəfər	faiz	nəfər	faiz	nəfər	faiz
Astara rayonu	96230	100,0	47752	49,9	48478	51,1
şəhər əhalisi	22112	22,98	10855	22,73	11257	23,22
kənd əhalisi	74118	77,02	36897	77,27	37221	76,78

Ümumi məlumat

Rayon 1963-cü ildə ləğv edilib Lənkəran rayonuna birləşdirilmiş, 1965-ci ildə ayrılaraq yenidən müstəqil rayon olmuşdur. Rayon cənub-qərbdən və cənub-şərqdən İranla həmsərhəddir. Mərkəzi Astara şəhəridir.

Rayona Astara şəhəri, Kijəbə qəsəbəsi və Oyakəran, Tüləküvan, Burzubənd, Noyabud, Ovala, Xıçaso, Şəmətük, Sipiyaəlfətik, Vənəşikəş, Suparıbağ, Məscidməhəllə, Qarıçıməhlə, Rudəkənar, Seləkəran, Ərçivan, Səncərədi, Artupa, Alaşa, Şuvaş, Züngüləş, Şuvi, Sərak, Vəznəş, Siyətüq, Səlivə, Deqadi, Səkəşam, Təngərud, Maşxan, Pensər, Telman, Şiyəkəran, Şahağac, Kokolos, Gülyatan, Bala Şahağac, Qamışovka, Siyəkü, Lələkəpeştə, Vaqo, Liəzi, Sıqalonu, Sihəkəran, Binabəy, Şıxaməhlə, Siyakeş, Şaqlazüzə, Həsin, Güləşə, Rinə, Taxtakəran, Qanqalaş, Lobir, Vaqadi, Miki, Giləparqo, Çuvaş, Viləşə, Bili, Marzəsə, Bio, Asxanakəran, Balbau, Azaru, Bur-sut, Motalayataq, Əkbərməhlə, Şıxımpeştə, Anbabu, Vələparqo, Dəstor, Həmoşam, Kilinbi, Kamlakan, Toradi, Rıvadila, Rıqlaba, Pəlikəş, Lomin, Vavada, Dolu, Sipiyyət, Şəvqo, Avyarud, Sım, Şümrüd, Dürriyə, Diqo, Çükəş, Sipiyyəpart kəndləri daxildir.

Relyefi qərbdə dağlıq (Talış silsilələri), şimal-şərqdə düzənlikdir (Lənkəran ovalığı). Dağlıq hissədə bəzi zirvələrin hünd. 2000 m-ə yaxındır.

Xəzər sahilində dar zolaqda Antropogen, dağlıq və dağətəyi yerlərdə isə Paleogen çöküntüləri yayılmışdır. Mineral bulaqlar (Ağ körpü, İstisu, Sım, Bi, Toradi, Şeyx Nəsrullah bulaqları və s.) var. İqlimi yayı quraq keçən mülayim istidir. Rayonun düzənlik və dağətəyi hissəsi respublikanın rütubətli subtropik zonasına daxildir. Orta temperatur yanvarda -1,5°C-dən 4°C-yədək, iyulda 15-25°C-dir. İllik yağıntı 1200-1750 mm-dir. Ərazidən Təngərud çayı, İran İslam Respublikası ilə dövlət sərhədi boyu isə Astara çayı axır. Qleyli-podzollu sarı, qonur dağ-meşə, çimli dağ-çəmən və s. tipli torpaqlar yayılmışdır. Rayon ərazisinin çox hissəsi (37,4 min ha) meşələrlə örtülüdür. Burada relikt şabalıdyarpaq palıd, dəmirağac, ipək akasiya, azat, həmçinin palıd, vələs, fıstıq, qoz, qızılgöz, cökə və s. bitir. Hirkan Milli Parkının çox hissəsi Astara rayonundadır. Heyvanları: bəbir, vaşaq, ayı, meşə pişiyi, oxlu kirpi, daşlıq dələsi, porsuq, çaqqal, tülkü, canavar, çöldonuzu və s. Quşları: qırqovul, vağ, qaz, ördək, göyərçin, kəklik, çöltöyüğü və s.

Tarixi faktlar təsdiq edir ki, Astara şəhəri Azərbaycanın Talış mahalının qədim və inkişaf etmiş məntəqələrindən biri olmuşdur. Astara şəhərinin adı qədim dünya alimlərinin kitablarında, səyyahların qeydlərində, coğrafiyaşünasların xatirələrində öz əksini tapmış, bu məntəqə barədə müəyyən maraqlı məlumatlar verilmişdir.

Qədim dünyanın görkəmli riyaziyyatçısı, astronomu və coğrafiyaşünası İsgəndəriyyəli Klavdi Ptolomey eramızın 90-160-cı illərində yaşayaraq qədim tədqiqatçılardan biri olmuş və II-əsrə aid Xəzər dənizinin xəritəsini tərtib etmiş, onun sahillərində yerləşən coğrafi adlar, obyektlər və yaşayış məntəqələri barədə ümumi qayda ilə dəqiq məlumat vermişdir. K. Ptolomey bu xəritədə Albaniyanın ona məlum olan bir çox şəhər və kəndlərin adlarını çəkmiş və Astaranın adı yunanca «Astarata» kimi qeyd olunmuşdur.

Qədim dünyanın digər alimi Strabon özünün «Tarixi hadisələr» barədəki qeydlərində «Astara» adının olmasını göstərərək, «dənizin ləpələrinin dağların ətəklərini yuması və öpməsi» barədə fikirlər söyləmişdir. İngilis taciri Antoni Cenkinson İngiltərə ilə Buxara arasında ticarət əlaqələrini yaratmaq məqsədi ilə 1959-cu ildə Xəzər dənizi sahillərində olmuşdur. 1562-ci ildə Londona qayıdaraq öz səfərləri haqqında «Rusiya-Tataristan təsviri» adlı əsərini nəşr etdirmiş və həmin əsərdə dərc edilmiş xatirədə Xəzər dənizi ətrafındakı yaşayış məntəqələrinin adlarını vermişdir. O, bu xatirədə Astaranın yunanca «Stara» kimi göstərmişdir.

Astara bir qədim yaşayış məntəqəsi olmaqla, tarixi İpək yolu onun ərazisindən keçmiş, Orta, Ön, Kiçik Asiya, Çin, Hindistan və Ərəb dünyası ilə geniş əlaqələr qurulmuşdur. Astara şəhərinin cənub-qərb hissəsində yerləşən Qapıçıməhəllə kəndinin ərazisində Astara çayının kənarında çox qədim tarixə malik olmaqla karvansara - ribat mövcud olmuşdur. Həmin karvansaranın qalıqları aşkar edilmiş və onun VII əsrə aid olması müəyyən olunmuşdur.

Müxtəlif Şərq ölkələrini, eləcə də Azərbaycanı gəzib dolaşmış Alman səyyahı Hans Şilberqer (1394 - 1427) Astaranın beynəlxalq ticarət əlaqələri barədə konkret məlumat vermişdir. Səyyah qeyd etmişdir ki, Astarada çoxlu ipək istehsal olunur, bu ipəyin ən yaxşı növü Dəməşq, Bursa, Kaşan və Venetsiya kimi sənətkarlar mərkəzlərinə ixrac olunur. Bu yerlərdə həmin ipəkdən yaxşı məxmər parçalar toxunur.

Orta əsrlərdə Astaranın əyalət paytaxtı, dini, mədəni və ticarət mərkəzi olması barədə məlumatlar da maraqlıdır. Astara şəhərində dulusçuluq və saxsıbişirmə mədəniyyəti də geniş inkişaf etmişdir. Hələ XIII əsrin axırları, XIV əsrin əvvəllərində Astaranın Maşxan məntəqəsində pul «sikkə zərboxanası» mövcud olmuşdur. Rus alimi A. M. Markov Dərbənd, Şamaxı və Təbriz, eyni zamanda Astarada zərb olunan sikkə pullarını dərinləndirərək, öz əsərlərində bu barədə geniş məlumatlar vermişdir. Alim sübut etmişdir ki, pulların üzərində adları yazılan şəhərlər, xüsusən də Astara şəhəri elə indiki Astara şəhəridir. Müxtəlif dövrlərdə hökmlərlik etmiş Hülakilər, Cəlarilər, Teymurilər, onların varisləri və başqaları Astara zərboxanasında pul kəsmişlər. Əmir Teymurun və ondan sonrakı dövrlərdə üzərində «Zərbə Astara» (Astarada zərb olunmuşdur) sözləri yazılan sikkələr bilavasitə bizim Astarada zərb olunan pullar olmuşdur. Bunu Avropa alimləri də öz əsərlərində sübut etmişlər. Hal hazırda həmin sikkələrin 16 nümunəsi Tacikistan Milli Elmlər Akademiyasının Tarix İnstitutunda mühafizə edilir.

Astara 1747-ci ilə kimi Talış mahalının paytaxtı olmuş, sonralar Astara hakimi Qaraxan paytaxtı Lənkərana köçürmüşdür. Paytaxt Lənkərana köçürülərkən bir çox mühüm qədim tikinti və memarlıq obyektləri, istehkamları da söküntüyə məruz qalmışdır.

Dövrün tanınmış alimlərindən biri olmuş məşhur alman səyyahı Adam Oleari (1599-1671) Astarada olmuş, astaralılar barədə müəyyən maraqlı məlumatlar vermişdir. 1638-ci ildə Novruz bayramı vaxtı Astarada olan səyyah yazır ki, Astara vilayəti Xəzər dənizi sahilində yerləşir. Burada adam yoğunluğunda üzüm tənəkləri vardır. Bu faktı vaxtı ilə qədim tarixçi Strabon da xəbər vermişdir. Strabonun verdiyi bu xəbərə görə o vaxtlar Hikaniya adlanan bu yerlərdə bir kiçik tənək bir səbət üzüm verərmiş. Bütün bunlar Astara torpaqlarının yüksək məhsuldarlığa malik olduğuna sübutdur.

Tanınmış Macar şərqşünas və səyyahı Armin Vanberinin (1832-1913) 1885-ci ildə Budapeştdə nəşr etdirdiyi «Türk elləri» adlı kitabın böyük bir fəslə Azərbaycana həsr olunmuş, Astarada gəzib dolaşdığını bildirmiş, burada yaşayan xalqın gözəl folklor nümunələrinə malik olmasını qeyd etmişdir.

Tanınmış fransız alimi, arxeoloqu və səyyahı Jak De Morqan (1856-1934) Astarada olmuş, bu torpağın yeraltı və yerüstü sərvətlərinə heyranlığını gizlətməmiş və Astara haqqında belə yazmışdır: «Astara qədim rus şəhəridir. İranla-Azərbaycan arasında gömrükxana rolunu oynayır, həm də özünün keçmiş xüsusiyyətlərini saxlayır. İndi isə sadəcə gömrükxanadır. Hazırda Astara Azərbaycandan Ərdəbil-İrana karvanların və dənizdən yolların gəmilərin çıxış məskənidir». Məşhur fransız səyyahı, yazıçı Aleksandr Düma da Astara haqqında maraqlı məlumatlar vermişdir.

Kütləvi informasiya vasitələri haqqında məlumat

Rayonun ictimai-siyasi qəzeti olan «Astara» 1932-ci ildən nəşr olunur. Hazırda qəzetin təsisçiləri Astara Rayon İcra Hakimiyyəti və redaksiyanın əmək kollektividir. Qəzetin baş redaktoru Sakitağa Kərimovdur. Qəzet Azərbaycan Respublikası Mətbuat və İnformasiya Nazirliyində lisenziya almışdır. Qəzet ayda 2 dəfə nəşr olunur. Tirajı 500 nüsxədir.

Azərbaycan Yazıçılar Birliyinin jurnalı olan «Alov» 2000-ci ildən nəşr olunur və rayonda yalılır.

Avtomobil, dəmir yolları haqda məlumat

Rayonda Astarə və Qamışovka dəmir yolu stansiyası vardır. Bakı-Astarə dəmir yolunun Astaraya aid olan hissəsi 19 km, avtomobil yolunun uzunluğu isə 31 km olmaqla Respublika əhəmiyyətlidir.

Tarixi və memarlıq abidələri haqda məlumat

Astarə rayonunun çox qədim tarixə malik olan daşınmaz tarix və mədəniyyət abidələri vardır. Bu qədim tarixə malik olan maddi-mədəniyyət nümunələri haqqında çoxlu əfsanələr, rəvayətlər yaranmış, xalqın inancında və yaddaşında indi də qalmaqdadır.

Həmin abidələrdən 102 ədədi Respublika Nazirlər Kabinetinin 2 avqust 2001-ci il tarixli 132 №-li qərarı ilə təsdiq olunmuş «Azərbaycan Respublikası ərazisində Dövlət Mühafizəsinə götürülmüş daşınmaz tarix və Mədəniyyət abidələrinin əhəmiyyət dərəcəsinə görə bölgüsü»nə daxil edilib uçota alınmış və rəsmi inventar nömrəsi verilmişdir. Dərəcəsinə görə həmin abidələrdən ölkə əhəmiyyətli 26 arxeoloji, yerli əhəmiyyətli 48 memarlıq abidəsi, 2 ədəd bağ - park monumental xatirə abidəsi, 21 yerli əhəmiyyətli arxeoloji abidə, 5 ədəd dekorativ-təbii sənət nümunəsi, xalq daş - heykəltəraşlıq nümunəsinə ayrılmışdır. Bu abidələrdən ən qədim nümunələri olan - e. ə. II minilliyin sonu I minilliyin əvəllərinə aid olan Əzərrüd kəndindəki «Daş qutu nekropolu», Miki kəndindəki «Miki dolmen nekropolu», bizim e. ə. V-I əsrlərə aid Rüdilə kəndindəki «Xolobin daş qutu nekropolu», tunc və antik dövrə aid Siyakü kəndindəki I və II - Siyakü yaşayış yerləri, tunc dövrünə aid «Baba Cabbar kurqanı», «Təngərüd kurqanı», «Seyidcamal kurqanı», «Vaqo» kurqanları, «Baba Hümmət kurqanı», «Bi yaylağı kurqanı» 4 ədəd Siyakü kurqanları, Artupa kəndindəki Axicəbəl kurqanı, Alaşa kəndindəki 3 ədəd kurqan, Lovayn kurqanı, Binəbəy kəndindəki «Binəbəy kurqanları», dəmir dövrünə aid Koraoba kəndindəki «Koraoba daş qutu nekropolu» və s. göstərmək olar.

Rayonun İranla sərhəd kəndləri olan və hazırda əhali yaşamayan Anbaran, Baxçalar, Armudu, Çayağzı, Unuz, Təngöv, Növüştərü, Dilmədi, Siyov və başqa qədim yaşayış məntəqələrində yüzlərlə arxeoloji cəhətdən tədqiq olunmamış maddi-mədəniyyət nümunələri vardır.

Astarə rayonunda ən maraqlı abidə hazırda Tarix-Diyarşünaslıq muzeyində saxlanılan daş insan heykəlidir. Bu daş heykəlin 2000 ildən çox yaşı olması barədə Azərbaycan Milli Elmlər Akademiyasının Memarlıq və İncəsənət institutunun mütəxəssisləri muzeyə rəsmi rəy təqdim etmişlər.

Astarə rayon Tarix-Diyarşünaslıq muzeyində 8 mindən çox eksponat vardır. Muzeydə daş, dəmir, tunc dövrlərinə aid eksponatlara rast gəlmək olar. Əsasən IX-XII əsrlərə aid mis sikkələr Şirvanşahlara, Abbasi xəlifələrinə aid digər sikkələr muzeyin bəzəyidir. Daş parçası üzərində Maral təsvirinin 2000-3500 il yaşı vardır. Astarə memarlıq abidələri ilə zəngindir. Bunlardan Şahağac kəndindəki XII-əsrə aid türbə, Burzubənd kəndindəki Şeyx Məhəmməd Zalani türbəsi diqqəti cəlb edir.

Şindan qalası Bi yaxınlığındakı Qala - Kafu, Alaşa kəndinin qərbində yerləşən Divankə qalası, Təngərüd kəndindəki Yekdəst qalası, Hamuşam kəndində gəlin qayaları mədəni irsimizdən qalan yadigarlardır. Şindan qalası və Qala - Kafu Astarənin dağlıq ərazisinin ən uca zirvəsində yerləşir. Şindan qalası daş və kərpicdən hörülmüşdür. Qalaya şimal tərəfdən ancaq bir yol vardır. Gözətçi və sərkərdənin müşahidəsi üçün düzəldilmiş xüsusi yerlər maraqlı doğurur. Qalanın dəniz səviyyəsindən 2000 metrə yüksəklikdə olması onun yadelli işğalçılardan mühafizə məqsədi ilə tikildiyini söyləməyə əsas verir. Yerli xalqda olan inanca görə Şindan qalası Babəkin qalalarından biridir. Ona görə də bu gün Astarədə «Şindan» qalasının adı ilə bağlı mehmanxana, ticarət mərkəzi, rəqs qrupu, musiqi ansamblı, el aşığı qrupu və sair vardır. Azərbaycanın qədim guşələrindən biri kimi Astarə əsrlər boyu müharibə meydanı olmuşdur. Heç də təsadüfi deyildir ki, 1638-ci ildə Astarədə olmuş məşhur alman səyyahı Adam Oleari yazırdı: «Astaralılar həmişə silahı hazır saxlayırlar».

Rayonun Ərçivan kəndində 1499-cu ildə əsası qoyulmuş Məhəmməd Hənəfiyə məscidi Şah İsmayıl Xətai tərəfindən ziyarət edilmişdir. Həmin kənddə XIX əsrə aid Kərbəlayı Həmid Abdulla hamamı, Pensər kəndində Məşədi Abutalıb hamamı, Hacı Teymur və Hacı Canbaxış məscidləri diqqəti cəlb edir.

Astarədə IX-XIII əsrlərin yadigarı, Azərbaycan xalqının qədim mədəniyyətini və tarixini özündə əks etdirən Şeyx Məhəmməd Zalani, Şeyx Məhəmməd Dilimi, Şeyx Nəsrulla, Baba Rəsul, Baba Cəbrayıl, Baba Misi, Baba Məhəmməd, Seyid Camal, Sultan Əhməd İbn Kərim, Seyid Kərim, Qırx Övliya, Xudavənd Xatun, Gəzəndaş və başqa onlarla ziyarətgahlar, pirlər, ocaqlar vardır. Maşxan kəndindəki Seyid Əhmədın məzar daşının XIV əsrə aid olması tanınmış tarixçi Məşədi Xanım Nemətova tərəfindən 1956-cı ildə tədqiq edilmişdir. O, məzar daşının üzərində bu ifadələrin yazılmasını müəyyən etmişdir. «Fələyin dərzisi elə bir köynək tikməmişdir ki, onu hamı axıra qədər geyə bilsin».

Astarə rayonunun mərkəzində ümummilli lider Heydər Əliyevin abidəsi ucaldılmışdır.

Balakən rayonu

Yaranma tarixi - 08.08.1930

Ərazisi - 0,94 min kv. km

Əhalinin sayı - 99,1 min nəfər (1 yanvar, 2020-ci il)

Əhalinin sıxlığı – 1 kv. km 105 nəfər (1 yanvar 2020-ci il)

Şəhər – 1

Kəndlərin sayı - 57

Qəsəbələrin sayı – 1

Balakən rayonu ilə Bakı arasında olan məsafə - 394 km



ƏHALİNİN SAYI

(1 yanvar, 2009-cü il əhalinin siyahıyaalınmasının məlumatları əsasında)

Ərazi	Cəmi		Kişi		Qadın	
	nəfər	faiz	nəfər	faiz	nəfər	faiz
Balakən rayonu	89827	100,0	44012	49,9	45815	51,1
şəhər əhalisi	10316	11,48	4807	10,92	5509	12,02
kənd əhalisi	79511	88,52	39205	89,08	40306	87,98

Ümumi məlumat

Azərbaycanın şimal-qərbində, Böyük Qafqazın yamaclarında, Alazan-Həftəran vadisində yerləşən Balakən rayonu təbii ehtiyatlarının zənginliyinə, iqtisadi potensialına və mədəni irsinə görə respublikanın görkəmli rayonlarından biridir. Şimaldan Rusiya Federasiyası (Dağıstan MR) ilə, şimal-qərb və cənub-qərbdən Gürcüstan Respublikası ilə, şərqdən isə Zaqatala rayonu ilə həmsərhəddir. İnzibati vahid kimi 1930-cu ildə təşkil edilmiş, 1954-cü ildə şəhər tipli qəsəbə, 1968-ci ildə şəhər statusu almışdır. Əhalinin 68%-ni azərbaycanlılar, 29%-ni avarlar, 2%-ni ingiloylar, 1 %-ni başqa millətlər təşkil edir. Mərkəzi Balakən şəhəridir.

Rayona Balakən şəhəri, Qabaqcöl qəsəbəsi və Yeni Şərif, İtitala, Şərif, Hənifə, Murtuztala, Əyritala, Roçəhməd, Məlikzadə, Böyükətala, Cincartala, Gülüzənbinə, Göyəmtala, Qazma, Bedağar, Cillik, Öküzovtala, Şəmbulbinə, Darvazbinə, Qaysa, Abjit, Katex, Beretbinə, Kortala, Qarahacılı, Biçiqarbinə, Qullar, Acılıqbınə, Mahamalar, Solban, Qasbinə, Qaracabinə, Meşəşəmbul, Qazbölük, Gərəkli, Poştbinə, Mazımçay, Çor-Çorbinə, Püştətala, Mollaçıbinə, Qamıştala, Qaravəlili, Qadaşbinə, Pirqah, Sarıbulaq, Kilsəbuqov, Ağkilsə, Çədərövtala, Talalar, Hetovlar, Bayrambinə, Tülü, Mazımüstü, Mazımqarışan, Xalatala, Göyrücük, Şəmbul, İsaqlıgirmə kəndləri daxildir.

Rayonun relyefi şimal-şərqdə dağlıq, cənub-qərbdə düzənlikdir. Baş Qafqaz silsiləsinin suayırıcında (Rusiya Federasiyası ilə sərhəd boyunca) Quton (3648 ra), Tinov-Rosso (3385 m) və s. zirvələri var.

Düzənlik hissədə Antropogen, dağlıq hissədə isə Yura və Tabaşir çöküntüləri yayılmışdır. Polimetal və gil yataqları var. İqlimi mülayim isti və yarımrütubətli subtropikdir. Yüksək dağlıq yerlərdə soyuq və rütubətlidir. Orta temperatur yanvarda -7,8°C-dən -1,5°C-yədək, iyulda 10,5-24,5°C-dir. İllik yağıntı 600-1400 mm-dir. Çay şəbəkəsi (Balakən, Mazım, Katex, Qanıx) sıxdır. Əsasən, qonur dağ-meşə, allüvial çəmən-meşə və allüvial çəmən torpaqları yayılmışdır. Rayonun şimal və şimal-şərq hissəsində meşələr (palıd, fıstıq, vələs və s.) geniş yer tutur. Yüksək dağlıq yerlərdə sub-alp və alp çəmənləri yayılmışdır. Heyvanları: dağkeçisi (tur), maral, cüyür, qonur ayı, köpçək (qarapaça), çöldonuzu, meşə və daşlıq dələsi, süleysin və s. Quşları: qartal, şahin, qırqovul və s. Zaqatala qoruğunun çox hissəsi Balakən rayonu ərazisindədir.

Alimlərin apardıqları tədqiqatlar, müəyyən dövrlərdə aparılan arxeoloji qazıntılar zamanı tapılan əşyalar, bu günə kimi qalmış bəzi tikili abidələr və kurqanlar deməyə əsas verir ki, Balakən - qədim yaşayış məskənlərindən biridir.

Yazılı qaynaqların verdiyi məlumatlara görə Balakən Qədim Albaniya dövlətinin ərazisinə daxil olmuşdur. E.ə. 65-ci ildə Roma və Alban qoşunları arasında Alazan (Qanıx) çayı sahilində baş verən döyüşlərdə iştirak edən qədim yunan tarixçisi Plutarx yazırdı ki, bu yerlərin əhalisi sakit təbiətli, məğrur, döyüşdə cəsurduurlar. Bu gün də Hetovlar (Hətləri xatırladan), Hunbulçay (Hunları xatırladan), İngiloylar (Qelləri xatırladan) və s.

toponimlərin tədqiqi sübut edir ki, ən qədim zamanlardan başlayaraq, türkdilli tayfalar bu bölgənin daimi sakinləri olmuşlar.

Dağlar qoynunda yerləşən Balakən Azərbaycanın ən gözəl guşələrindən biri olmaqla məftunedici təbiəti, zəngin flora-faunası ilə seçilir. Nadir təbiəti ilə tanınan Zaqatala Dövlət Qoruğunun böyük hissəsini Balakən dağları əhatə edir. Təbiətin möcüzələrindən olan Katex şlaləsi də bu bölgədə yerləşir.

1918-ci il mayın 28-də Azərbaycanın İstiqlal elanı olundu. Balakəndə əhali bu xəbəri azad və xoşbəxt günlərin sorağı kimi qarşıladı. Lakin həmin dövrün siyasi durumu çox mürəkkəb idi. Bu dövrdə Vətənin, doğulduğu torpağın təəssübünü çəkən ziyalı və qabaqcıl adamlara ehtiyac var idi. Düşmən qüvvələrin qarşısına cəsərlə çıxan belə adamlardan biri də balakənli, Qori Seminariyasında dahi bəstəkar Üzeyir Hacıbəyovla birgə oxumuş, onunla qohum olmuş Həməzət bəy Xəlilov idi. O, Zaqafqaziya Seymi dağıldıqdan sonra başçılıq etdiyi azərbaycanlılardan ibarət süvari dəstələrini Tiflisdən Balakənə gətirmiş və Azərbaycan Demokratik Respublikasının yeni yaranan ordusunun tərkibində bu ərazinin sərhədlərinin mühafizəsində, amanlığın qorunmasında fəal iştirak etmişdir.

Balakən oğulları II Dünya müharibəsində də cəsur, igid olduqlarını nümayiş etdirmişlər. Alman faşizminə qarşı müharibəyə gedən 6882 nəfərdən 2315 nəfəri döyüşlərdə həlak olmuşdur. Döyüş meydanında göstərdikləri şücaətə görə yüzlərlə iştirakçı dövlət orden və medalları ilə təltif edilmişdir. Qarabağ uğrunda döyüşlərdə də Balakən 152 şəhid vermişdir. 82 vətənpərvər gənc isə ailəsinə əlil kimi qayıtmışdır.

Müharibədən sonrakı illərdə balakənliyərin əmək cəbhəsində qazandıqları uğurlar böyük olmuşdur. Maraqlı fakt ki, Balakən rayonu nəhəng SSRİ məkanında bəlkə də yeganə rayondur ki, 19 nəfər o dövrün ən yüksək dövlət təltifinə, Sosialist Əməyi Qəhrəmanı adına layiq görünmüşlər.

Balakənin iqtisadi, sosial və mədəni həyatında baş verən böyük dəyişikliklər ötən əsrin 70-80-ci illərində Azərbaycan xalqının ümummilliyə lideri Heydər Əliyevin respublikaya başçılıq etdiyi illərə təsadüf edir. Dahi rəhbərin gördüyü böyük işlərlə yanaşı nəsillərin yaddaşında qalacaq ən böyük hədiyyəsi isə bu bölgə üçün mühüm əhəmiyyət kəsb edən Bakı-Balakən dəmir yolunun istifadəyə verilməsidir.

Balakən iqtisadiyyatında aqrar sektor aparıcı sahədir. Tütüncülük, meyvəçilik, baramaçılıq və qarğıdalıçılıq Balakən əməkçilərini şöhrətləndirən sahələrdir. Bununla yanaşı, heyvandarlıq məhsulları istehsalı, tərəvəzçilik, taxılçılıq, eləcə də ənənəvi olmayan üzümçülük və balıqçılıq sahələri də inkişaf etdirilir.

Azərbaycan xalqının ümummilliyə lideri Heydər Əliyevin anadan olmasının 80-ci ildönümü münasibəti ilə burada «Heydər bağı» salınmışdır. Bir çox rayon tədbirləri və təntənəli mərasimlər dəhi öndərin büstü önündə keçirilir.

Kütləvi informasiya vasitələri haqda məlumat

Balakəndə rayon İcra hakimiyyətinin və redaksiyanın jurnalist kollektivinin təsisçisi olduğu «Balakən» qəzeti nəşr edilir.

1935-ci ildən işıq üzü görən qəzet əvvəl «İrəli», sonra «Şən həyat» adları altında dərc olunmuşdur.

Avtomobil, dəmir yolları haqda məlumat

Balakən rayonunun ərazisindən keçən Respublika əhəmiyyətli, III dərəcəli yolun uzunluğu 48 km-dir. Bu yolun 45 km-nə asfalt, 3 km-nə isə qara örtük döşənmişdir.

Yerli əhəmiyyətli yolların ümumi uzunluğu 395,6 km-dir. Bu yollar III, IV və V dərəcəlidir.

Balakən dəmiryol stansiyası IV dərəcəlidir. Rayonun mərkəzindən dəmiryol stansiyasına məsafə 4 km-dir. Balakən-Zaqatala dəmiryol xəttinin uzunluğu 25 km-dir.

Tarixi və memarlıq abidələri haqda məlumat

Azərbaycanın ucqar şimal-qərbində Böyük Qafqazın cənub yamaclarında yerləşən Balakən rayonu maddi-mədəniyyət abidələri ilə zəngindir.

Balakən bölgəsinin keçmişini və bu gününü araşdırmaq, öz tarixi keçmişimizlə bağlı abidələrimizi qoruyub gələcək nəsillərə çatdırmaq hər birimizin insanlıq borcudur.

Rayonda 2 ölkə əhəmiyyətli, 15 yerli əhəmiyyətli, 7 arxeoloji, 1 xatirə abidəsi vardır.

Ölkə əhəmiyyətli abidələr:

1. Pəri qalası (XII-XIII əsrlər).

Pəri qalası Gərəkli kəndində Hunbul çayının yatağı istiqamətində, dağ keçidinin qarşısında tikilən möhtəşəm qaladır.

2. Minarəli məscid (XVIII-XIX əsrlər).

Minarəli məscid təkcə Şəki-Balakən zonasında deyil, Azərbaycanda olan ən böyük və ən hündür minarəli məscidlərdən biridir. Məscidin sahəsi 1025 kvadrat m-dir. Məscidin əsas binasından ayrı tikilmiş minarənin hündürlüyü 45-m-ə çatır.

Ölkə əhəmiyyətli arxeoloji abidələr:

1. Köhnə qəbiristanlıq (XI-XII əsrlər).
Köhnə qəbiristanlıq Salban kəndində Mirzalovların şəxsi həyətlərində yerləşir.
2. Noxo mağarası (Dəmir dövrü).
Qubek dağında yerləşir. Həmin mağaradan gizlənmək məqsədi ilə istifadə olunmuşdur.
3. Xarabalıq yaşayış yeri (V-VIII əsrlər, Mahamalar kəndi).
Balakən çayının yatağında yerləşir.
4. Pir (V-VIII əsrlər, Salban kəndi).
5. Küpqəbirləri nekropolu (E. ə. II-I əsrlər, Mahamalar kəndi).
6. Yeraltı su anbarı - Qullar kəndi.
7. Şəhərgah - orta əsrlər. Katex kəndi.

Yerli əhəmiyyətli abidələr:

1. Qala divarları - XIX əsr. Mahamalar kəndi. 2. Məscid - XVIII əsr. Mahamalar kəndi. 3. Qala - XIX əsr. Mahamalar kəndi. 4. Məbəd - 1780-ci il. Qullar kəndi. 5. Zaqatala qalasının qalıqları - XIV əsr. Katex kəndi. 6. Dördbucaqlı qala - XVII əsr. Katex kəndi. 7. Məscid - XIV əsr. Katex kəndi. 8. Məbəd - Katex kəndi. 9. Məbəd - Katex kəndi. 10. Türbə - XIV əsr. Tülü kəndi. 11. Məscid - 1910-cu il. İtitala kəndi. 12. Məscid - Kortala kəndi. 13. Məbəd - XIV əsr. Hənifə kəndi. 14. Məscid - XIV əsr. Xalatala kəndi. 15. Məbəd - Mazımçay kəndi.

Xatirə abidəsi - Böyük Vətən müharibəsində həlak olmuş həmvətənlərimizin xatirə abidəsi.

Yeni qeydə alınmış abidələr: Nur kilsə - V-VII əsrlər. Abidənin uzunluğu 15 m, giriş hissəsinin hündürlüyü 7,6 m-dir. Bu hissə iki tərəfli və altıbucaq şəkillidir. Binanın eni isə 6 m-dir.

Nur kilsə Hətovlar kəndində yerləşir.

Darvaz məbədi. Abidənin divarları bişmiş qırmızı kərpicdən tikilib. Kərpicin eni 30-35 sm, uzunluğu 35 - 36 sm, qalınlığı isə 5-6 sm-dir. Məbədin üstü mükəmməl bir sənətkarlıqla kərpiclə kümbəz şəklində hörülüb.

Rayon mərkəzində ümummilli lider Heydər Əliyevin abidəsi ucaldılmışdır.

Bərdə rayonu

Yaranma tarixi - 08.08.1930

Ərazisi - 0,95 min kv. km

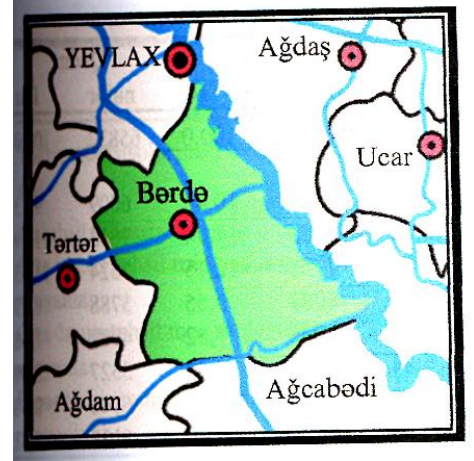
Əhalinin sayı - 157,5 min nəfər (1 yanvar, 2020-ci il)

Əhalinin sıxlığı – 1 kv. km 166 nəfər (1 yanvar 2020-ci il)

Şəhər - 1

Kəndlərin sayı – 110

Bərdə rayonu ilə Bakı arasında olan məsafə - 314 km



ƏHALİNİN SAYI

(1 yanvar, 2009-ci il əhalinin siyahıyaalınmasının məlumatları əsasında)

Ərazi	Cəmi		Kişi		Qadın	
	nəfər	faiz	nəfər	faiz	nəfər	faiz
Bərdə rayonu	141646	100,0	70689	50,0	70957	50,0
şəhər əhalisi	37807	26,69	18364	25,98	19443	27,40
kənd əhalisi	103839	73,31	52325	74,02	51514	72,60

Ümumi məlumat

Qarabağ düzündədir. Mərkəzi Bərdə şəhəridir.

Rayona Bərdə şəhəri və Ərəblər, Güloğlular, Şorəlli, Qaraqoyunlu, Qaradağlı, Divanlı, Cəyirli, Gərənə, Şatırlı, Kürdborakı, Qaxaxlar, Nəzirli, Yeni Daşkənd, Mehdixanlı, Tağlar, Seyid Yusifli, Qayalı, Həsənaqaya, Saatlı, Qəhrəmanlı, Mirzəcəfərli, Mollagüllər, Əyricə, Yeni Əyricə, Kərimbəyli, Nəcəfçulubəyli, Mirzalibəyli, Qaraməmmədli, Məmmədli, Mustafaağalı, Mollalı, Məşədiibişli, Lənbəran, Qaxaxlar, Xəsili, Mollaisalar, Kolayır, Mollaməmmədli, Gülgəzli, Sərkərlər, Otuzikilər, Hacıəhmədli, Bayramlı, Xanərəb, Şərəfli, Qurdlar, Kətəparaq, Piyadalar, Şirvanlı, Dəymədağlı, Uğurbəyli, Qullar, Hüseyinbəyli, Xanxanlı, Kələntərli, Dargalar, Əliyanlı, Muğanlı, Qasımbəyli, Alaçadırlı, Alpout, Qarayusifli, Tumaslı, Lək, Arabaçılar, Hacılar, Qaradırnaq, Qaratəpə, Mehdili, Qaradəmirçi, Türkmən, Həsənli, Köbəkənd, Hacıbəyli, Çumalar, Təhlə, Çələbilər, Nifçi, Böyük Göyüşlü, Bala Göyüşlü, Soğanverdilər, Bəcirəvan, Zümürxaç, İmamqulubəyli, Cəmənli, Umudalılar, Cimcimli, Hacıalılı, Hacıalılı, Mirasəfli, Qarahacı, Samuxlu, Vəliuşağı, Bala Qacar, Böyük Qacar, Körpüsındıran, Birinci Qaradəmirçi, İkinci Qaradəmirçi, Hüseyinalılar, Xanağahlı, Mirzəxan-Qaraqoyunlu, Qafarlı, Hacılı, Əmirli, Şahvəlilər, Qazıqurdalı, Yerli Ağalı, Nəzirli, Bala Ərəblər kəndləri daxildir.

Rayonun ərazisi Qarabağ düzündün mərkəzi hissəsindədir. Səthi az meyilli və dalğalı düzənlikdən ibarətdir. Antropogen sisteminin çöküntüləri ilə örtülüdür. Gil, çınqıl və qum yataqları var. Rayonun Muğanlı kəndində "Muğanlı suyu" adlanan müalicə əhəmiyyətli təbii bulaq mövcuddur. İqlimi mülayim isti, quru subtropikdir. Qışı quraq keçir. Orta temperatur yanvarda 1,2-1,8°C, iyulda 25,6-26,5°C-dir. İllik yağıntı 250-350 mm-dir. Rayon ərazisindən Tərtər və Xaçın çayları, şimal-şərq sərhədi boyu isə Kür çayı axır. Əsasən, boz və boz-çəmən torpaqları yayılmışdır. Təbii bitki örtüyü, əsasən, quru çöl və yarımsəhra tiplidir. Kür çayı sahilində seyrək Tuqay meşələri (ümumi sah. 7,3 min ha) var. Heyvanları: tülkü, canavar, çöldonuzu, boz dovşan, süleysin və s. Quşları: turac, qırqovul, qaz, ördək və s. Rayon ərazisində Bərdə yasaqlığı var.

Bərdə inkişaf etmiş kənd təsərrüfatı rayonudur. Bu-rada əkinçilik və maldarlıq əsas yer tutur.

Rayonda "Qarabağ-Pambıq" ASC, "Yağ-Pendir" ASC, "Fərid" inşaat firması, mini makaron fabriki və s. müəssisələr fəaliyyət göstərir.

Bərdə şəhəri təkcə Azərbaycanın deyil, bütövlükdə Yaxın Şərqi ən qədim yaşayış mərkəzlərindəndir. Bunu arxeoloji qazıntılar zamanı tapılmış materiallar, o cümlədən Makedoniyalı İsgəndər, Arakilər və Roma imperatoru Avqust dövrünə aid pullar sübut edir. Əldə edilmiş mənbələr Bərdənin hələ e. ə. mövcud olan ölkələrlə əlaqəsi olduğunu göstərir.

Ərəb tarixçisi Belazüri (IX əsr) Bərdənin Sasani hökmdarı I Qubadın (483-531), İran tarixçisi Həmdullah Qəzvini (XIV əsr) Makedoniyalı İsgəndərin (e.ə. 336-323) dövründə salındığını bildirmişdir. Movses Kalankatlinin məlumatına görə, Bərdə Alban hökmdarı II Vaçə dövründə Firuzun (459-484) göstərişi ilə salınmışdır. Bu dövrdə Bərdənin adı «Firuzabad» olmuşdur. «Kitabı-dədə Qorqud» dastanında Bərdədən bəhs olunur.

Sasanilər dövründə Bərdə canişinliyinin mərkəzi olmuşdur. I Qubadın dövründə Bərdənin ətrafına divar çəkilmişdir. X əsrdə Albaniyanın paytaxtı olmuş, 552-ci ildə Alban kilsəsinin də mərkəzi Bərdəyə köçürülmüşdür.

Bərdə 628-ci ildə Xəzərilər, 639-cu ildə İran feodalları tərəfindən işğal olunmuşdur. Alban hökmdarı Cavanşir işğalçıları Bərdədən qova bilmişdir.

Xəlifə Osmanın dövründə (644-656) Ərəb qoşunları Bərdəni tutmuşdur. VI-VII əsrlərdə Bərdədə 100 min nəfər əhali yaşamışdır. XIII əsrdə Bərdədə pul kəsilmişdir.

Bərdə 752-ci ildə Aran vilayətinin mərkəzi olmuşdur. VIII-IX əsrlərdə Bərdə mühüm ticarət, mədəniyyət mərkəzinə çevrilmişdir. Məşhur «Əl-Kürkiy» bazarı Bərdə darvazasının yaxınlığında yerləşirdi.

IX əsrin 90-cı illərinə qədər Bərdə Sasanilər dövlətinin tərkibində olmuşdur. Bərdə həm də Xürrəmilər hərəkatının əsas güc mənbələrindən biri idi.

Yaxın və orta Şərqdə sənətkarlıq və ticarət mərkəzi kimi tanınmış Bərdəyə 944-cü ildə ruslar yürüş etmişlər. Rusların irəli sürdüyü şərtlərə uyğun olaraq bir gün ərzində şəhəri tərk etməyən bərdəlilərə divan tutulmuşdur. Ruslar 20 min bərdəlini qılıncdan keçirmişdir. Ərazidə taun yayılmış, buna görə də rus qoşunu şəhəri tərk etməli olmuşdur. Rusların talanlarından sonra uzun müddət Bərdə özünə gələ bilməmişdir.

Səddadilər sülaləsindən olan Fəzlin (985-1030) Bərdəni 993-cü ildə öz dövlətinə daxil etmişdir. Bərdə XI əsrdə səlcuqların, XII əsrdə Eldəgizlərin hakimiyyətinə tabe idi.

Monqolların hücumu zamanı Bərdə yenidən dağılmış, Elxanilər dövründə bərpa olunmuşdur. Əmir Teymurun yürüşündə Bərdə yenidən viran qalmışdır. Xanlıqlar dövründə Bərdə Qarabağ xanlığının tərkibində olmuşdur.

Qədim və gözəl Bərdənin başı çox bəlalər çəkmişdir. Onun tarixini də çox zaman əcnəbilər yazmışlar. Bir çox maddi mədəniyyət nümunələri günümüzdə qədər gəlib çatmasa da, hər halda, yaşanmış tarixin izləri itib batmamışdır və onlar zəngin bir keçmişdən soraq verir.

Kütləvi informasiya vasitələri haqda məlumat

Rayonda «Bərdə» və «Xan Çinar» qəzetləri nəşr olunur. «Bərdə» qəzetinin ilk nömrəsi 1932-ci ildə «Qızıl Bərdə» adı ilə çıxmışdır. Sonralar, sovet hakimiyyəti illərində «Bərdə pambıqçısı», «Stalin yolu», «Kommunizm yolu» və s. adlarla nəşr edilmişdir. Qəzet rayon İcra Hakimiyyəti aparatının və jurnalist kollektivinin təsisçiliyi ilə çıxır.

«Xan-Çinar» özəl qəzetdir və bir neçə ildir ki, nəşr olunur.

Rayonda 1964-cü ildən yerli radio verilişləri redaksiyası fəaliyyət göstərir. Burada daha çox gündəlik məlumatlar, informasiyalar səsləndirilir.

Respublika televiziyasının verilişlərini yayımlamaq üçün rayonda teleötürücü güllə fəaliyyət göstərir

Avtomobil, dəmir yolları haqda məlumat

Rayonun ərazisindən 405.8 km uzunluğunda avtomobil yolları keçir. Onun 87 kilometri dövlət əhəmiyyətlidir. Dövlət əhəmiyyətli yolların 80 kilometri III, 7 kilometri IV kateqoriyalıdır.

Yerli əhəmiyyətli yollar 318.7 kilometrdir. Onlardan 93.9 kilometri III, 135.2 kilometri IV, 89.7 kilometri V kateqoriyalıdır.

Rayon ərazisindən keçən dəmir yollarının uzunluğu 17 kilometrdir. Onlar hamısı ikinci dərəcəli yollardır.

Tarixi və memarlıq abidələri haqda məlumat

Bərdə rayonu ərazisində, şəhərdə 1322-ci ildə tikilmiş Bərdə türbəsi, VI əsrə aid köhnə şəhər divarlarının (torpaq) qalıqları, XVIII əsrə aid İbrahim məscidi və qəbiristanlığı, Tərtər çayı üzərində VII-IX əsrlərə aid körpü, XIV əsrə aid Axsadan baba türbəsi, Güloğlular kəndində XVIII əsrə aid səkkizguşəli türbə vardır. Bunlar dövlət mühafizəsindədir. Ərazidə bunlardan əlavə, 1905-ci ildə tikilmiş cümə məscidi (Bərdə şəhərində), Şirvanlı kəndində XIX əsrə aid hamam, Uğurbəyli məscidi (XIX əsr), Bəhmən Mirzə Qacar məqbərəsi (1880) və s. tarixi və memarlıq abidələri var. Respublikamızın dövlət müstəqilliyi illərində, xüsusilə 2000-ci ildən başlayaraq rayonun ərazisində olan tarixi və memarlıq abidələrinin təmiri və bərpası istiqamətində müəyyən işlər görülmüşdür. Rayon mərkəzində ümummilli lider Heydər Əliyevin abidəsi ucaldılmışdır.

Beyləqan rayonu

Yaranma tarixi - 24.11.1939

Ərazisi - 1,13 min kv. km

Əhalinin sayı - 99,5 min nəfər (1 yanvar, 2020-cı il)

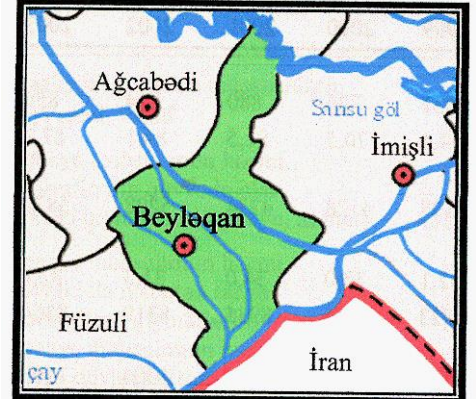
Əhalinin sıxlığı – 1 kv. km 88 nəfər (1 yanvar 2020-cı il)

Şəhər - 1

Kəndlərin sayı - 25

Qəsəbələrin sayı – 16

Beyləqan rayonu ilə Bakı arasında olan məsafə - 265 km



ƏHALİNİN SAYI

(1 yanvar, 2009-cu il əhalinin siyahıyaalınmasının məlumatları əsasında)

Ərazi	Cəmi		Kişi		Qadın	
	nəfər	faiz	nəfər	faiz	nəfər	faiz
Beyləqan rayonu	86192	100,0	43201	51,1	42991	49,9
şəhər əhalisi	36340	42,16	18201	42,13	18139	42,19
kənd əhalisi	49852	57,84	25000	57,87	24852	57,81

Ümumi məlumat

Mil düzü rayonları qrupuna daxil olan Beyləqan rayonu 24 noyabr 1939-cu ildə yaranmış və Jdanov rayonu adlandırılmışdır.

Azərbaycan SSR Ali Sovetinin 19 mart 1989-cu il tarixli qərarı ilə rayonun adı dəyişdirilərək Beyləqan rayonu adlandırılmışdır. Rayonun ərazisi Azərbaycan Respublikasının Ağcabədi, Zərdab, Füzuli, İmişli rayonları ilə, habelə İran İslam Respublikası ilə həmsərhəddir. Mərkəzi Beyləqan şəhəridir.

Rayona Beyləqan şəhəri, Şəfəq, Bahar, Milabad, Öranqala, Baharabad, Yuxarı Aran, Mayak, Sarısu qəsəbələri və Qəhrəmanlı, Araz, Yeni Mil, Günəş, Şərq, Bolsulu, Türklər, Mil, Birinci Şahsevən, Dünyamalılar, Yuxarı Kəbirli, Əhmədli, Aşıqalılar, Bünyadlı, Gödəklər, Təzəkənd, Kəbirli, Yuxarı Çəmənli, Qaradağlı, İkinci Şahsevən, Əlinəzərli, Orta Əlinəzərli, Birinci Aşıqlı, İkinci Aşıqlı, Eyvazalılar, Tatalılar, İmamverdili, Vətəğa, Qaralılar, Xaçınabad, Aşağı Çəmənli, Əmirzeyidli, Allahyarlı kəndləri daxildir.

Beyləqan rayonu Mil düzünün cənub-qərbindədir. Ərazisinin şimal-şərq hissəsi okean səviyyəsindən alçaqdadır. Əsasən, Antropogen çöküntülərindən təşkil olunmuşdur. Faydalı qazıntıları: çınqıl, qum və s. Yayıl quraq keçən mülayim isti yarımsəhra və quru çöl iqlimi üstünlük təşkil edir. Orta temperatur yanvarda 1,8°C, iyulda 26°C-dir. İllik yağıntı 300 mm-dir. Rayonun şimal-şərq sərhədindən Kür çayı, cənub-şərq sərhədindən Araz çayı axır. Ərazidə, əsasən, boz və çəmən-boz torpaqlar yayılmışdır. Yovşanlı və yovşanlı-şoranotlu yarımsəhra bitkiləri geniş sahə tutur. Heyvanları: ceyran, çöldonuzu, canavar, tülkü, boz dovşan və s. Quşları: turac, qaraqarın bağırqara, göyərçin və s.

İqtisadiyyatının əsasını bitkiçilik və heyvandarlıq təşkil edir. "Beyləqan-Pambıq" və "Beyləqan-Taxıl" ASC-ləri, "Ənvər-Bərəkət" MMC, Yol İstehsalat İdarəsi, subartezian quyuların istismarı idarəsi, suvarma qovşağı, poçtamt, rayon paylayıcı elektrik şəbəkəsi, "Aran-Qala" LTD firması, "Büllur" spirtsiz içkilər müəssisəsi və s. fəaliyyət göstərir.

Kütləvi informasiya vasitələri haqda məlumat

Rayonda kütləvi informasiya vasitələrindən olan yerli televiziya fəaliyyət göstərir.

Hazırda rayonda yerli informasiya vasitəsi kimi «Mil» qəzeti fəaliyyət göstərir. Bu qəzet. 2003-cü ilin iyulunda təsis edilmişdir. Qəzetin təsisçisi Beyləqan rayon İcra hakimiyyətidir.

Avtomobil, dəmir yolları haqda məlumat

Beyləqan rayonu ərazisindən uzunluğu 37 km olan Bakı-Mincivan dəmir yolu xətti keçir. Dəmir yolu xəttinin üzərində Beyləqan rayonunun inzibati ərazi bölgüsünə daxil olan Daşburun və Xalac dəmir yolu stansiyaları yerləşir.

Beyləqan rayonunun ərazisindən ümumi uzunluğu 103 km olan dövlət əhəmiyyətli avtomobil yolları, o cümlədən 34 km uzunluğunda Mingəçevir-Bəhrəmtəpə-Biləsuvar avtomobil yolu, 37 km uzunluğunda Bəhrəmtəpə-Həkəri-Mincivan avtomobil yolu, 32 km uzunluğunda isə Yuxarı Qarabağ kanalı-Beyləqan - Daşburun avtomobil yolu keçir.

Rayonun ərazisindən keçən dövlət əhəmiyyətli yollar üçüncü kateqoriyalı yollardır.

Tarixi və memarlıq abidələri haqda məlumat

Beyləqan rayonunda bir neçə tarixi abidələr mövcuddur. Bunlar Həzrəti Cərgiz Peyğəmbər ziyarətgahı, orta əsrlər dövrünü əhatə edən qədim Beyləqan şəhər xarabalığı (Örənqala) və Soltanbud təpəsidir.

Həzrəti Cərgiz Peyğəmbər ziyarətgahı XVII-XVIII əsrlərdə tikilmişdir. Hal-hazırda bu ziyarətgah respublikamızın bütün bölgələrindən, eləcə də Gürcüstandan və Dağıstandan gələn müsəlmanların inam və səcdə yeridir.

Beyləqan xarabalığı Örənqala tarixi abidəsi rayondan 18 km aralıda yerləşən Kəbirli kəndinin yaxınlığındadır. Burada qədim Beyləqan şəhəri mövcud olmuşdur. Tarixi məlumatlara görə əsası V əsrdə qoyulmuş Beyləqan şəhəri dövrünün ən iri ticarət və mədəniyyət mərkəzlərindən biri olmuşdur. Bu şəhər XIII əsrdə monqol-tatarların işğalına məruz qalaraq tamamilə dağılmışdır. XIV əsrdə Əmir Teymur tərəfindən şəhərin yenidən inşasına başlansa da, onun ölümü ilə əlaqədar olaraq başlanmış işlər yarımçıq qalmışdır. XVI əsrdən bəri şəhər xarabalığa çevrilmiş və bir daha bərpa olunmamışdır.

Bundan əlavə, rayon Mədəniyyət şöbəsinin mühafizəsində olan aşağıdakı tarixi, memarlıq və incəsənət abidələri mövcuddur: Saray təpəsi, Soltanbud qəbiristanlığı, Seyid Əminə türbəsi, Əminə Xatun məscidi, Kərbəlayı Seyid Ağa türbəsi, Gəray Əsədovun ev muzeyi, Böyük Vətən Müharibəsi iştirakçılarının xatirə kompleksi, Sevil Qızıyevanın ev muzeyi və büstü, Sovet İttifaqı Qəhrəmanı G. Əsədovun xatirəsinə ucaldılmış abidə, Türklər məscidi, Əmək birliyi abidəsi, M. Beyləqaninin heykəli, Sovet İttifaqı Qəhrəmanı Həzi Aslanovun büstü.

Rayonun ərazisində olan tarixi və memarlıq abidələrinin təmiri və bərpası istiqamətində müəyyən işlər görülmüşdür.

Beyləqan rayonunun mərkəzində ümummilli lider Heydər Əliyevin abidəsi ucaldılmışdır.

Biləsuvar rayonu

Yaranma tarixi - 08.08.1930

Ərazisi - 1,36 min kv. km

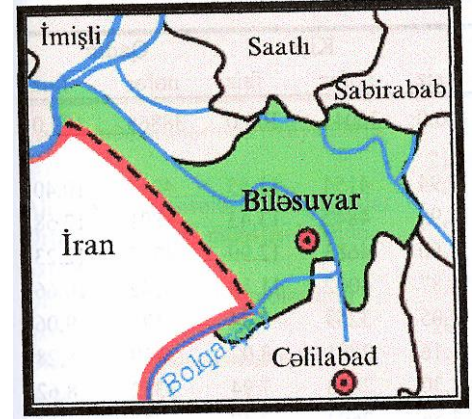
Əhalinin sayı – 105,1 min nəfər (1 yanvar, 2020-cı il)

Əhalinin sıxlığı – 1 kv. km 77 nəfər (1 yanvar 2020-cı il)

Şəhər - 1

Kəndlərin sayı – 25

Biləsuvar rayonu ilə Bakı arasında olan məsafə - 182 km



ƏHALİNİN SAYI

(1 yanvar, 2011-ci il əhalinin siyahıyaalınmasının məlumatları əsasında)

Ərazi	Cəmi		Kişi		Qadın	
	nəfər	faiz	nəfər	faiz	nəfər	faiz
Biləsuvar rayonu	87508	100,0	43630	50,0	43878	50,0
şəhər əhalisi	20119	22,99	10055	23,05	10064	22,94
kənd əhalisi	67389	77,01	33575	76,95	33814	77,06

Ümumi məlumat

Biləsuvar rayonu (1938-91 illərdə Puşkin rayonu) - Azərbaycan Respublikasında inzibati rayon. Muğan düzündədir. Cənub-qərbdən İran İslam Respublikası ilə həmsərhəddir. Mərkəzi Biləsuvar şəhəridir. 1963-cü ildə ərazisi Cəlilabad rayonu ilə birləşdirilmiş, 1964-cü ildən isə yenidən müstəqil rayon olmuşdur. SSRİ dövləti dağıldıqdan sonra 1991-ci ildən onun tarixi adı özünə qaytarılaraq Biləsuvar adlandırılmışdır.

Ərazisi şimaldan İmişli rayonu ilə 53 km, şimal-qərbdən Saatlı rayonu ilə 23 km, Sabirabad rayonu ilə 20 km, şərqdən Salyan rayonu ilə 23 km, Neftçala rayonu ilə 4 km, cənubdan Cəlilabad rayonu ilə 54 km, qərbdən isə İran İslam Respublikası ilə 64 km məsafədə həmsərhəd olmaqla, ümumi sərhəd dairəsinin uzunluğu 241 km-dir.

Biləsuvar beynəlxalq gömrük keçid məntəqəsi rayon ərazisində yerləşir. Rayonun ərazisi 1358 kvadrat kilometrdir.

Rayona Biləsuvar şəhəri və Ağalıkənd, Ovçubərə, Yuxarı Ağalı, Əmənəkənd, Yuxarı Cürəli, Təzəkənd, Əsgərabad, Aşağı Cürəli, Muğan, Çaylı, Nəsimi, Nərimankənd, Səmədabad, Arazbarı, İsmətli, Ağayrı, Günəşli, Çınarlı, Aranlı, Bağbanlar, Zəhmətəbad, Xırmandalı, Əliabad, Dərvişli, Bəydili kəndləri daxildir.

Relyefi düzənlikdir. Ərazisinin çox hissəsi okean səviyyəsindən aşağıdadır. Antropogen çöküntüləri yayılmışdır. Yay quraq keçən mülayim isti yarımsəhra və quru çöl iqlimi var. Orta temperatur yanvarda 2,4°C, iyulda 26°C-dir. İllik yağıntı 321 mm-dir. Şabalıdı, açıq şabalıdı, boz-çəmən, allüvial-çəmən, şoran torpaqlar yayılmışdır. Bitki örtüyü səhra və yarımsəhra tiplidir. Heyvanları: ceyran, Kiçik Asiya qumsıçanı, qırmızıquyruq siçan və s.

Biləsuvar rayonu Azərbaycan Respublikasının zəngin tarixi keçmişi olan ərazilərdən biridir.

Azərbaycan Sovet Ensiklopediyasının ikinci cildində Biləsuvar rayonu haqqında verilmiş məlumatda qeyd edilir ki, «Biləsuvar - Azərbaycanda şəhər tipli orta əsr yaşayış məntəqəsidir. İran tarixçisi Həmdullah Qəzvininin məlumatına görə Biləsuvar X əsrdə Büveyhi əmiri Biləsuvar saldırmışdır». XIV əsr feodal çəkişmələri nəticəsində tənəzzülə uğrayan Biləsuvar şəhəri 1828-ci il Türkmənçay müqaviləsinə əsasən iki hissəyə bölünmüşdür. Rusiya imperiyası daxilində qalan hissəsinin əhalisi 1914-cü ildə Rusiya imperiyası cənub sərhədlərini keçilməz etdikdən sonra sərhəddən 20-40 km kənarında ruslar üçün salınmış yaşayış məntəqələrinə və digər ərazilərə köçürülmüşdür. Nəticədə vaxtilə Rusiyadan köçürülmüş əhalinin məskunlaşdığı Puşkin qəsəbəsi mərkəz olmaqla 1930-cu ildə Biləsuvar rayonu təşkil edilmişdir. 1938-ci ildə Biləsuvar adı dəyişdirilərək Puşkin rayonu adlandırılmışdır.

Sabir Nəsiroğlu adlı müəllifdən şərq aləminin tarixini və mədəniyyətini öyrənən «Həmşəhri» cəmiyyəti tərəfindən nəşr olunmuş «Sehrli diyarın sirri» adlı qısaltılmış tarixi monoqrafiyasında və «Həmşəradan gələn səslər» kitabında Biləsuvarın tarixi ilə bağlı maraqlı məlumatlar çoxdur. Müəllif tarixi mənbələrə istinad edərək yazır ki, Muğanda xəzərlər, massagetlər və s. tayfalarla yanaşı bilyər və suvarlar da yaşamışdır. O, belə bir nəticəyə gəlir ki, Biləsuvar iki tayfanın - bilyər və suvarların cəmlənib düşmənin qarşısında qəhrəmancasına vuruşduğu yer mənasını verir. Daha sonra müəllif qeyd edir ki, «Atlı əsgərlərin və çaparların keçid yeri» toponimi Biləsuvarın toponiminə uyğun gəlir.

Biləsuvar toponiminin «Belə», «Su», «Var» sözlərindən yarandığını qeyd edənlər də var. Yerli əhali də bu fikrə daha çox üstünlük verir.

Bu gün Biləsuvar müstəqil Azərbaycanın inkişaf etmiş yaşayış məntəqələrindən sayılır.

Kütləvi informasiya vasitələri haqda məlumat

Rayon İcra Hakimiyyətinin orqanı olan «Məhsul» qəzeti 1931-ci ildən çap olunur. Bu qəzet 1950-ci ilədək «Qırmızı pambıqçı», 1962-ci ilədək «Yeni Muğan» adları ilə çıxmışdır.

Rayon ərazisində 1 teleqüllə və 1 radio-telefon qülləsi var.

Avtomobil, dəmir yolları haqda məlumat

Biləsuvar rayonu ərazisindən üç istiqamətdə respublika əhəmiyyətli avtomobil yolları keçir. Bunlar aşağıdakılardır:

1. Uzunluğu 19,5 km olan II kateqoriyalı Biləsuvar-İran sərhədinə giriş avtomobil yolu. 2. Uzunluğu 28 km olan II kateqoriyalı Biləsuvar-Astara avtomobil yolu. 3. Uzunluğu 57 km olan III kateqoriyalı stansiya Mingəçevir-Biləsuvar avtomobil yolu.

Tarixi və memarlıq abidələri haqda məlumat

Rayonda 1 memarlıq, 12 arxeoloji tarixi və memarlıq abidələri var. Bunlar keçmiş Biləsuvar yaşayış məntəqəsi ərazisində «Şəhriyar qalası» memarlıq abidəsindən, həmçinin Bədilli kəndi ərazisində tunc dövrünə aid 7 Kurqan təpəsi, Təzəkənd kəndi ərazisində tunc dövrünə aid 2 Kurqan (qoşatəpə), dəmir dövrünə aid «Torpağay təpə», Dərvişli kəndi ərazisində dəmir dövrünə aid «Seyid altı təpə» kurqanı, Yuxarı Ağalı kəndi ərazisində «Ceyran təpə» kurqanı, Əmənəkənd kəndi ərazisində tunc dövrünə aid «Şəhriyar təpə» kurqanı, Şəhriyar kəndində orta əsrlərə aid Ağdam qalası, yenə həmin ərazidə orta əsrlərin əvvəllərinə aid «Çöl Ağdam şəhərciyi» və «İçəri Ağdam yaşayış ərazisində» arxeoloji abidələrindən ibarətdir.

Rayon mərkəzi Biləsuvar şəhərində və Xırmandalı kəndində 1941-1945-ci illərdə Böyük Vətən Müharibəsində həlak olmuş əsgərlərin xatirə abidələri, həmçinin rayon mərkəzindəki H. Əliyev adına İdman və Sağlamlıq Kompleksi ərazisində Qarabağ uğrunda həlak olmuş şəhidlərə və 20 Yanvar şəhidlərinə Xatirə kompleksi və Dərvişli kəndində 20 Yanvar şəhidlərinə Xatirə kompleksi abidələri ucaldılmışdır.

Rayon mərkəzində ümummillî lider Heydər Əliyevin abidəsi ucaldılmışdır.

Cəbrayıl rayonu

Yaranma tarixi - 08.08.1930

Ərazisi - 1,05 min kv. km

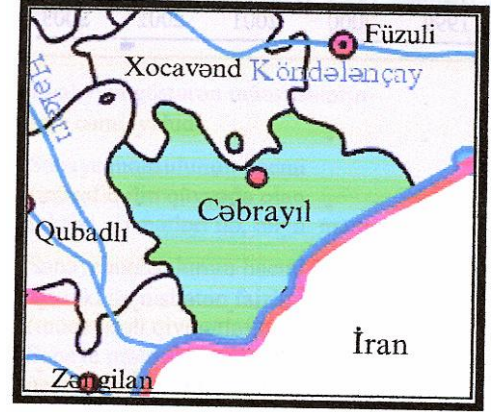
Əhalinin sayı – 81,7 min nəfər (1 yanvar, 2020-ci il)

Əhalinin sıxlığı – 1 kv. km 78 nəfər (1 yanvar 2020-ci il)

Şəhər - 1

Kəndlərin sayı – 92

Cəbrayıl rayonu ilə Bakı arasında olan məsafə - 338 km



ƏHALİNİN SAYI

(1 yanvar, 2009-cü il əhalinin siyahıyaalınmasının məlumatları əsasında)

Ərazi	Cəmi		Kişi		Qadın	
	nəfər	faiz	nəfər	faiz	nəfər	faiz
Cəbrayıl rayonu	70585	100,0	34685	49,6	35900	51,4
şəhər əhalisi	11376	16,12	5570	16,06	5806	16,17
kənd əhalisi	59209	83,88	29115	83,94	30094	83,83

Ümumi məlumat

Kiçik Qafqazın cənub-şərq ətəklərində yerləşib, Araz çayının sol sahilində cənub cənub-şərq tərəfdən İran İslam Respublikası, cənub-qərbdən Zəngilan, qərbdən Qubadlı, şimaldan Xocavənd, şərqdən isə Füzuli rayonu ilə həmsərhəddir. Mərkəzi Cəbrayıl şəhəridir.

Rayona Cəbrayıl şəhəri, Qumlaq, Xələfli qəsəbələri və Yarəhmədli, Xudavərdili, Qurbantəpə, Şahvələdli, Xubyarlı, İmambaği, Horovlu, Çapand, Safarşa, Çərəkən, Papı, Əfəndilər, Balyand, Qaracallı, Doşulu, Süleymanlı, Daşkəsən, Qışlaq, Quycay, Şeybəy, Nüzgar, Şahvəlli, Niyazqullar, Tinli, Qovşudlu, Hacı İsaqlı, Qoşabulaq, Şükürbəyli, Şıxalıağalı, Mahmudlu, Fuğanlı, Dəcəl, Əmirvarlı, Sarıcalı, Məzrə, Yuxarı Məzrə, Soltanlı, Yanarxac, Alikeyxalı, Maşanlı, Həsənli, Mehdili, Çaxırlı, Minbaşılı, Sədi, Ağtəpə, Kavdar, Mirək, Hüseyinallar, Hacılı, Tulus, Dağ Tumas, Qaraağac, Sofulu, Çələbilər, Dağ Maşanlı, Qazanzəmi, Söyüdlü, Aşağı Maralyan, Yuxarı Maralyan, Karxulu, Cəfərabad, İsaqlı, Qalacıq, Hovuslu, Sirik, Aşağı Sirik, Şıxlar, Mollahəsənli, Əsgər-xanlı, Xələfli, Qərər, Kürdlər, Nüsüs, Tatar, Qumlaq, Məstəlibəyli, Xudafərin, Göyərçin Veysəlli, Böyük Mərcanlı, Çocuq Mərcanlı, Yuxarı Mərcanlı, Xanağabulaq, Çullu, Dərzili, Daş Veysəlli, Yuxarı Nüsüs, Aşıq Məlikli, Niftalılar, Quşçular, Həsənqayalı kəndləri daxildir.

Səthi, əsasən, maili düzənlik (İncəçöl, Gəyan çölü), şimalda alçaq dağlıqdır (Qarabağ silsiləsinin cənub-şərq ətəkləri). Dağlıq hissədə Tabaşir, düzənlik hissədə Neogen və Antropogen çöküntüləri yayılmışdır. İqlimi yayı quraq keçən mülayim istidir. Orta temperatur yanvarda 0-2°C, iyulda 24-25°C-dir. İllik yağıntı 400-500 mm-dir. Çayları (İncəçay, Çaxmaçqay və s.) qısa və müvəqqəti axarlıdır, İran İslam Respublikası ilə sərhəddən Araz çayı axır. Dağ-şabalıdı, şabalıdı və qəhvəyi dağ-meşə torpaqları yayılmışdır. Yarımsəhra, dağ-kserofit bitki örtüyü üstündür. Heyvanları: canavar, tülkü, süleysin, çölşiçanı və s.

İqtisadiyyatında üzümçülük, heyvandarlıq və taxılçılıq əsas yer tutur.

Cəbrayıl rayonunun adı rayonun mərkəzi olan Cəbrayıl şəhərinin adından götürülmüşdür. Cəbrayıl şəhərinin adı isə həmin yaşayış məntəqəsinin əsasını qoymuş Cəbrayıl adlı şəxsin adı ilə bağlıdır. Digər mənbə və məlumatlara görə Cəbrayıl toponimi İslamda və monoteist dinlərdə Allahın ən yaxını olan Cəbrayıl adlı mələyin adı ilə əlaqədardır. Cəbrayıl sözü ərəbcə «Allahın qulu» deməkdir.

Bu versiya onunla bağlıdır ki, «Araz çayı» üzərində tikilmiş «Xudafərin» körpülərindən biri e. ə. V əsrdə tikilmiş və körpülərin adının «Xudafərin» qoyulması («Allaha eşq olsun», «Allaha afərin») islamçılıqla bağlı olmuşdur. Bu isə Cəbrayıl rayonunun adını Cəbrayıl mələyinin adı ilə bağlamağa əsas verir. Məhz bu səbəbdən Həzrət İmam Əli Cəbrayıldə olan «Dül-dül» ocağını ziyarət etməyə gəlmiş və onun atlarının izi həmin ziyarətəgahda qalmışdır.

Keçmiş Cəbrayıl adlanan ərazidə «Azıx» mağarası yerləşirdi ki, həmin mağarada 1,5 milyon il əvvəl insan yaşadığı sübut olunmuş və bütün Avropada insan sivilizasiyasının buradan başladığı güman edilir. Həmin mağarada tapılmış insan qalıqları onu deməyə əsas verir ki, Cəbrayıl rayonunun tarixi ilk insan yarandığı tarixə təsadüf edir və bu da Cəbrayıl rayonunun adının Cəbrayıl mələyinin adı ilə bağlamağa bir daha əsas verir.

XIX əsrin II yarısında və XX əsrin əvvəllərində Cəbrayıl kəndinə «Qraxdın» da deyirmişlər. Bu, deyilənlərə görə, 1831-ci ildə rayonun Daşkəsən kəndində «Karantin» idarəsinin yaradılması və həmin idarənin Cəbrayıl kəndinə köçürülməsi ilə bağlıdır. Yerli əhali «Karantin» sözünü «Qraxdın» kimi tələffüz etmişdir. Bəzi mənbələrə görə isə «Qraxdın» sözü XVIII əsrdə Nadir şahın hakimiyyəti dövründə Azərbaycana köçmüş Cəlair türk qəbiləsinə mənsub olan Qıraqlı-Qırxlı nəslinin adı ilə əlaqədardır.

Cəbrayıl rayonunun ərazisi qədimdə burada mövcud olmuş Çarlığın, Midiya və Əhəmənilər dövlətlərinin (e. ə. VII-IV əsrlər), sonralar isə Albaniya dövlətinin tərkibində olmuşdur. Albaniya dövlətinin mövcudluğu zamanı rayonun ərazisi Pazkank, Əhristan və Dizaq adları ilə həmin dövlətin tərkibində olmuşdur. III-V əsrlərdə Dizaq mahalı Sasanilər tərəfindən işğal olunmuşdur. Xalq həyəcanından qorxan Sasanilər nəhayət Albaniyaya müstəqillik verdilər. VII əsrin ortalarında Cəbrayıl rayonunun ərazisi də Əməvilər xilafətinin tərkibinə qatıldı. Həm Babəkə qədər, həm onun dövründə, həm də ondan sonra ərəb istilalarına qarşı mübarizənin dayaq məntəqələrindən biri Cəbrayıl ərazisi olmuşdur. X-XI əsrlərdə (971-1086-cı illər) bu ərazilər Şəddadilər dövlətinin, XIII-XIV əsrlərdə Humanilər dövlətinin, XIV əsrdən (1387-ci ildən) Teymurilər, XV əsrdən (1412 - ci ildən) Qaraqoyunlu dövlətinin, həmin əsrin 1478-ci ilindən Ağqoyunlu dövlətinin, 1502-ci ilin əvvəlindən Səfəvilər dövlətinin, XVIII əsrin II yarısından və XIX əsrin əvvəllərində Qarabağ xanlığının tərkibində olmuşdur.

1841-ci ildə Cəbrayıl ərazisi Mərkəzi Şamaxı şəhəri olan Xəzər vilayətinin, 1846-cı ildə isə Şuşa qəzasının tabeliyinə verilmişdir. 1873-cü ildə Cəbrayıl və ona qonşu olan ərazilər Şuşa qəzasının tərkibindən çıxarılaraq Yelizavetpol quberniyasının tərkibində Cəbrayıl qəzası yaradılıb. Bu vaxt qəzanın ərazisi 6,63 min kvadrat km, əhalisi 66360 nəfər olmaqla indiki Cəbrayıl, Füzuli, Xocavənd, Qubadlı və Zəngilan rayonlarının ərazisini əhatə edib. 1905-1918-ci illərdə qəza Qaryagın qəzası adlandırılıb.

XVIII əsrin axırlarında Cəbrayıl da həftəbazarı yaradılıb. 1840-cı ildən başlayaraq burada rus pulları işləyib. Qəzada 5 ipək fabriki olub.

1876-cı ildə Cəbrayıl da rus məktəbi, 1912-ci ildə isə qızlar məktəbi açılıb.

XIX-XX əsrin əvvəllərində Rusiya-İran dəmir yolu xəttinin Cəbrayıl ərazisindən keçən hissəsi çəkilib.

18 avqust 1993-cü il tarixdə erməni işğalçıları şəhəri mühasirəyə almışdı. Cəbrayıl fədailərinin və Zəngilan rayonundan köməyə gələn özünümüdafiə qüvvələrinin şiddətli müqavimətinə baxmayaraq Cəbrayıl şəhəri 1993-cü il 23 avqust tarixində Ermənistan tərəfindən işğal olunmuşdu. Birinci Qarabağ müharibəsi gedişində Cəbrayıl rayonu ümumilikdə 400 nəfərə yaxın şəhid vermişdir.

1994-cü il Horadiz əməliyyatı zamanı şəhər mərkəzinə və Xudafərin körpüsü istiqamətində milli ordu irəliləmə də, Cəbrayılın yalnız Cocuq Mərçanlı kəndi azad olundu. 2 aprel 2016-cı ilin apreliyində Cocuq Mərçanlı kəndində yerləşən Lələ təpə yüksəkliyi dördgünlük müharibə zamanı Azərbaycan Ordusu tərəfindən işğaldan azad edilib.

Ermənistan silahlı qüvvələri tərəfindən işğal edilmiş torpaqların azad edilməsi uğrunda Azərbaycan ordusunun 2020-ci il sentyabrın 27-dən etibarən keçirdiyi hərbi əməliyyatlar nəticəsində Cəbrayıl şəhəri və rayonun 90 kəndi işğaldan azad edilmişdir.

Kütləvi informasiya vasitələri haqda məlumat

Rayonda «Xudafərin» qəzeti nəşr olunurdu.

Avtomobil, dəmir yolları haqda məlumat

Rayon ərazisindən Bakı-Naxçıvan dəmir yolu (52 km), Əli-Bayramlı - Zəngilan avtomobil yolları (60 km) keçir.

Tarixi və memarlıq abidələri haqda məlumat

Cəbrayıl rayonu tarixi memarlıq və dini abidələrlə zəngindir. Tarixi memarlıq abidələrinə Cəbrayıl şəhərindəki Sultan Məcid hamamını, Xudyarlı kəndindəki Dairəvi və səkkizguşəli türbələri (XIX əsr), Şıxlar kəndində Dairəvi türbəni (XIV əsr), Xudafərin körpülərini (erkən orta əsrlər), Diri Dağındakı Qız qalasını, Dağtumas kəndindəki Başıkəsik kümbəzi, Gordubaba dağındakı məzarı, dini abidələrə «Hacı Qaraman», «Cəbrayıl ata», «Dül-dül», «Mazannən» ziyarətgahlarını misal göstərmək olar.

Rayon ərazisində qədim arxeoloji abidələr də mövcuddur. Dağtumas kəndi yaxınlığındakı «Divlər sarayı», Mahmudlu kəndi yaxınlığındakı «Canqulu» və «Qumtəpə» kurqanları, Tatar kəndi yaxınlığındakı Siklop tikililərini, Cəbrayıl şəhəri yaxınlığındakı «Ağoğlan», Dağtumas kəndi yaxınlığındakı «Tumas ata»nı misal göstərmək olar.

Rayonun dini abidələri haqqında məlumat

1. Hacı Qaraman ziyarətگاهی.- Çələbilərin (Çələbi - Çələbi sözü dini və dünyəvi termin olub hakimiyyətlərin, şahzadələrin ləqəbi kimi işlənib, Allaha sevən, yazıçı, şair, bilici mənalarını verir). XIII əsrin birinci yarısında - Monqol yürüşləri dövründə Kiçik Asiyadan (əsasən Türkiyə ərazilərindən) məşhur Qaraman tayfasının (Qaraqoyunlu hökmdarı Qara Yusifin sərkərdəsi Qaraman, Qarabağ hakimi Əmir Yaəhməd, I Şah Abbasın Şamaxıya hakim təyin etdiyi Zülfüqar Xan da Qaraman tayfasından idilər) tərkibində Azərbaycana gəlmələri tarixdən məlumdur. Çələbilərin adlı-sanlı başçılarından olan Hacı Qaraman XIII-XIV əsrlərdə Cəbrayıl ərazisinə gəlmiş, əvvəlcə Niftalılar və Nüsüs kəndləri arasındakı yerdə özünə məskən salmış, sonralar Çələbilər kəndinə köçmüşdür. Ona görə də Hacı Qaramanın dəfn edildiyi məzar sonralar «Ocaq» kimi müqəddəsləşdirilmişdir. Çələbilər kəndindəki məscid isə Məhəmməd ibn Hacı Qaraman Əhmədli tərəfindən Hicri 1088-ci ildə (Miladi 1678) inşa edilmişdir. Hacı Qaramanın adı məşhur oğuz türk tayfasından olan Qaraman tayfasının adından götürülmüşdür. Cəbrayıl Əli Çələbi adı ilə məşhur olan bu şəxs Cəbrayıl rayonunun dağlar qoynunda yerləşən Sirik kəndində 1928-ci ildə anadan olmuşdur. Ömrünün sonunadək həmin kənddə xalqa ağsaqqallıq etmiş, təməli qoyulan xeyirxah işlərinin duaçısı, hüzuruna pənah gətirənlərinin yardımçısı olmuşdur.

2. Cəbrayıl ata ziyarətگاهی - Cəbrayıl kəndinin şimalında Ata adlı məqbərə (uzunluğu 4,5 m, eni 2,4 m, hündürlüyü 1,8 m). Cəbrayıl ata ümumi qəbiristanlıqda deyil, o dövrün adətinə uyğun olaraq ona məxsus torpaqların tam yuxarı başında, Alpaşa dağının hündür və tamaşalı bir yerində ayrıca dəfn edilmişdir. Rayon əhalisi tərəfindən ziyarətگاهی kimi qəbul edilir.

3. Qara daş ziyarətگاهی - Cəbrayıl mərkəzində olan «Qara daş» səmənadan gələn daş olduğu üçün əhali tərəfindən ziyarətگاهی kimi qəbul edilir.

4. Ağoğlan, Qurbantəpə ziyarətگاهی - Cəbrayıl rayonunun yaxınlığında Ağoğlan abidəsi bütöpərəstlik dövründən qalma abidədir. Mənbələrdə göstərilir ki, qeyri-bərabər döyüşdə öldürülən gözəl bir oğlan dəfn edilmişdir. İslam dini meydana gəldikdən sonra Ağoğlan abidəsi müsəlman ziyarətگاهیna çevrilmişdir. Ağoğlan kimi sonralardan pırə çevrilmiş yerlərdə Cəbrayıl rayonu ərazisində çox rast gəlinir. Məsələn, Cəbrayıl rayonunun Cənubunda Qurban təpə adlanan pır Qafqaz Albaniyası əhalisinin hələ Günəşə, Aya sitayiş etdikləri ilk tunc dövrünün sonlarının nişanəsidir. Yerli əhali təzə il gəlsin və məhsul bol olsun deyə bu təpədə qurbanlar kəsir, bişirdiyi xörəyin suyundan gündoğan tərəfə səpir, sonra xörəyi yeyir və Günəşə sitayiş etməklə kütləvi şadlıq edirdilər. Sonralar bu köhnə inam saxlandı, hətta XIX əsrin ortalarından başlayaraq Cəbrayıl qəzasının başqa yerlərindən köçüb gedən Hacı tayfasının bir hissəsi bu pırin yaxınlığında məskunlaşdı, onların saldıqları kənd Qurbantəpə kəndi adlandırıldı.

5. Məzannənə, Mərmərnənə ziyarətگاهی - professor M. Seyidovun verdiyi məlumatlara görə nənə qədim türkdilli tayfalarda Allahın anasının adı olmuşdur. Professor Z. İ. Yampolski Məzannənə abidəsi barədə göstərir ki, o sinfi cəmiyyətə keçid dövrünə qadınların ictimai istehsalda birinci dərəcəli rol oynadığı Madəşahlıq zamanının yadigarıdır və sonralar İslam dininə uyğunlaşdırılaraq «Ocaq» hesab edilmişdir. Həmin abidənin yaxınlığında indiyə qədər nişanələri qalan köhnə yaşayış məskəni Məzannənə kəndi adlanmışdır. Bu kəndin ətrafında qədim qəbiristanlıqda Əziz ibn Seyid Əl-məhəmməd sözləri olan qəbrin sinə daşında və başqa qəbirlərin üstündə yazılan hicri 750, 760 və 809-cu illər təsdiq edir ki, bu yerlərin ən qədim sakinləri azərbaycanlılar olmuşlar. Yerli əhali Hasanlı kəndi yaxınlığındakı Mərmərnənə abidəsində dəfn olunan qadını Məzannənənin anası hesab edir.

6. Tumas ata abidəsi - Cəbrayıl rayonunun Dağtumas kəndi yaxınlığındakı dağda olan Tumas - ata abidəsi də bütöpərəstlik dövrünün yadigarıdır. Dağtumas kəndinin sakinləri Tumas-atanı öz əcdadları hesab edir və müqəddəs ocaq kimi sitayiş edirlər.

Rayon mərkəzində ümummilli lider Heydər Əliyevin abidəsi ucaldılmışdır.

Ermənistanın işğalı nəticəsində dağıdılmış mədəni abidələr haqqında məlumat

№	Dağıdılmış yaşayış məntəqələri, obyektlər, zəbt olunmuş əkin və meşə	Sayı (həcmi, ölçüsü)	Dəymiş ziyanın həcmi (mln ABŞ
----------	---	-----------------------------	--------------------------------------

Azərbaycan Respublikası Prezidentinin İşlər İdarəsi
PREZİDENT KİTABXANASI

	sahələri		dolları ilə)
1.	Şəhər	1 ədəd (7,4 min nəfər)	
2.	Kəndlər	90 ədəd (44,4 min nəfər)	
3.	Yaşayış evləri	13000 ədəd / 1100 min kv. m	220,0
4.	İctimai binalar		161,3
5.	Təhsil müəssisələri (orta məktəb, TPM, uşaq bağçaları musiqi məktəbləri və s.)	91 ədəd/14500 şagird yeri	90,0
6.	Səhiyyə obyektləri	77 ədəd/510 çarpayı	60,0
7.	Mədəniyyət obyektləri	149 ədəd	75,3
8.	Sənaye obyektləri	8 ədəd	68,4
9.	Kənd təsərrüfatı obyektləri	44 ədəd	151,0
10.	Tarixi-dini abidələr	134 ədəd	12,0
11.	Avtomobil yolları (respublika əhəmiyyətli)	30 km	20,0
12.	Körpülər	56 ədəd	4,0
13.	Su kəmərləri (artezian quyuları)	60 km/142 ədəd	19,0
14.	Elektrik xətləri (elektrik avadanlıqları)	281 km/1460 ədəd /61870 km	18,0
15.	Meşə sahələri	4480 ha	15,1
16.	Əkin və otlaq sahələri	58585 ha	15,0
17.	Fərdi əmlak (mənzil-məişət əşyaları)		171,9
18.	Nəqliyyat vasitələri, maşın-mexanizmlər, avadanlıqlar (şəxsi-ictimai)		
19.	Mal-qara (iri buynuzlu)	2023 baş	1,0
20.	Qoyun keçi (davarlar)	5583 baş	1,8
21.	Meyvə ağacları (şəxsi-ictimai)	1077 ha/99 ha	14,0
22.	Tikinti müəssisələri	11 ədəd	37,0
23.	Mühəndis infrastrukturuları (kəndarası yollar, suvarma şəbəkələri, nasos qurğuları, kəhriz, qaz kəmərləri və s.)		72,0
24.	Cəmi dəymiş ziyan (mln. ABŞ) dolları ilə.		1392,8

Cəlilabad rayonu

Yaranma tarixi - 08.08.1930

Ərazisi - 1,44 min kv. km

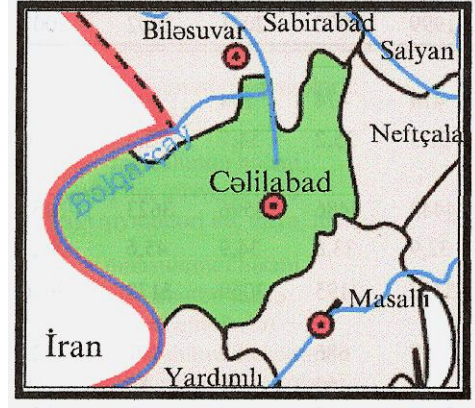
Əhalinin sayı – 225,3 min nəfər (1 yanvar, 2020-cı il)

Əhalinin sıxlığı – 1 kv. km 156 nəfər (1 yanvar 2020-cı il)

Şəhər - 2

Kəndlərin sayı – 118

Cəlilabad rayonu ilə Bakı arasında olan məsafə - 210 km



ƏHALİNİN SAYI

(1 yanvar, 2009-cu il əhalinin siyahıyaalınmasının məlumatları əsasında)

Ərazi	Cəmi		Kişi		Qadın	
	nəfər	faiz	nəfər	faiz	nəfər	faiz
Cəlilabad rayonu	192320	100,0	94962	48,2	97358	51,8
şəhər əhalisi	55910	29,07	27589	29,05	28321	29,09
kənd əhalisi	136410	70,93	67373	70,95	69037	70,91

Ümumi məlumat

Cəlilabad rayonu 8 avqust 1930-cu ildə təşkil edilmiş, 2 iyul 1967-ci ilədək Astraxanbazar adlanmışdır. Rayon şimaldan Biləsuvar, şərqdən Neftçala, cənubdan Masallı, cənub-qərbdən Yardımlı rayonları, qərbdən isə İran İslam Respublikası ilə həmsərhəddir. Rayonun mərkəzi Cəlilabad şəhəri Bakı-Astara avtomobil yolunun 210 kilometrliyində yerləşir. Mərkəzi Cəlilabad şəhəridir.

Rayona Cəlilabad, Göytəpə şəhərləri və Alar, Privolnoye, Uzuntəpə, Şiləvəngə, Adnalı, Abışabad, Şabanlı, Qasımbəyli, Hacıməmmədli, Mirtəhməzli, Təklə, Abazallı, Babalı, Boyxanlı, Məliqəsimli, Şötüklü, Novruzallı, Məşədilər, Dostallı, Yusublu, Gövüzbulaq, Zəhmətabad, Şorbaçı, Mədətli, Məmmədrzalı, Ləkin, Buravar, Badamağac, Musalı, Şatırlı, Əsədli, Kazımabad, Maşlıq, Üçtəpə, Təzəkənd, Cəfərhanlı, Xanəgah, Pərdili, Mikayılı, Qarğılı, Gülməmmədli, Şükürlü, Məmmədcanlı, Ətcələr, Astanlı, Suluçəşmə, Çünəxanlı, Zopun, Cəfərli, Fərzili, Abdullu, Həsənli, Məşədhüseynli, Cəlayir, Mirzəli, Lallar, Kürdlər, Xanlı, Porsava, Dövlətəlibəyli, Mollalı, Əliabad, Sərhədəbad, Məşədvəlli, Komanlı, Bəcirəvan, Şıxlar, Həziabad, Alaşar, Cəngan, Fərəcullalı, Tahirli, Ağusəm, Soltankənd, Ləzran, Çinar, Qarakazımlı, Sarxanlı, Dələli, Moranlı, Qarazəncir, Sabirabad, Ocaqlı, Əliqasımlı, Bədirli, Babaxanlı, Ağ-daş, Hacıcavadlı, Çünzəli, Kövüzbulaq, Vənlik, Badamağac, Darılıq, Ağbulaq, Axtaxana, Oğrubulaq, Fətullaqışlaq, Hamarqışlaq, Allahverənli, Qarağac, İncilli, Qamışlıgöl, Albalan, Xəlilabad, Xəlilli, Seyidbazar, Hasılı, Hacıismayılı, Sadatlı, İnulli, Edişə, Günəşli, İcarə, Zərbəli, Təzəkənd, Muğan, Söyüdlü kəndləri daxildir.

Səthi, əsasən, düzənlik (Muğan düzü, qismən Lənkəran ovalığı), cənub-qərbdə alçaq dağlıqdır. Şərqdə bəzi yerlər okean səviyyəsindən aşağıdır. Antropogen, dağlıq hissədə Paleogen və Neogen çöküntüləri yayılmışdır. Yay quraq keçən mülayim isti iqlimə malikdir. Orta temperatur yanvarda 1-3°C, iyulda 25-30°C-dir. İllik yağıntı 400-600 mm-dir. Çayları müvəqqəti axarlıdır. Allüvial-çəmən, şabalıdı, qəhvəyi dağ-meşə və s. torpaqlar yayılmışdır. Yarımsəhra, çöl, dağ-kserofit bitkiləri inkişaf etmişdir. Meşələr var. Heyvanları: çöldonuzu, süleysin, qum siçanı, canavar, tülkü və s. Quş (bəzək, dovdaq və s.) qışlaqları var.

İqtisadiyyatında üzümçülük, taxılçılıq və heyvandarlıq mühüm yer tutur. Sənaye müəssisələrinin çoxu Cəlilabad şəhərindədir.

Cəlilabad rayonu Azərbaycanın qədim yaşayış məskənlərindəndir. Rayon ərazisində mövcud olmuş Həməşərə şəhəri eradan əvvəlki II minilliyə aiddir. Qədim mənbələrdə şəhərin 3 metr hündürlüyündə möhtəşəm qala ilə əhatə olunduğu göstərilmişdir. Ərəblərin Azərbaycan hücumundan sonra Həməşərə şəhəri dağılmış və sonrakı dövrlərdə Hasılı şəhəri məşhurlaşmışdır. XIX əsrin 30-cu illərində rusların Azərbaycana köçürülməsi nəticəsində azərbaycanlılarla rusların birgə məskunlaşdığı Astraxanbazar şəhəri əyalətin mərkəzinə çevrilmişdir.

Kütləvi informasiya vasitələri haqda məlumat

Rayonda televiziya ötürücü stansiyası və yerli radio fəaliyyət göstərir.

Rayon İcra Hakimiyyətinin orqanı olan «Yeni gün» qəzeti 1932-ci ildən çıxır.

Jurnalist kollektivinin təsisçiliyi ilə 2003-cü ildən «Sözün işığı» və 2004-cü ildən «Münasibət» qəzetləri nəşr olunur.

Avtomobil, dəmir yolları haqda məlumat

III kateqoriyalı Bakı - Astara şosesinin uzunluğu 210 km, dəmir yolu xəttinin uzunluğu isə 235 km-dir.

Tarixi və memarlıq abidələri haqda məlumat

Rayonda 50 tarixi-arxeoloji abidə mövcuddur. Onlardan eneolit dövrünə aid Əlikömtəpə və Mişarçay yaşayış yerləri, eramızdan əvvəl IV minilliyə aid Qurudərə yaşayış yeri, tunc dövrünə aid Yedditəpə kurqanları, eramızdan əvvəl III minilliyə aid Cinlitəpə yaşayış yeri, qədim Muğan və Bəcirəvan şəhərlərinin qalıqları, Qazan köşkü, Bəcirəvan kurqanları, Pirhəsən, Pirəxəncər, Zərdüşt daxmaları kimi tarixi abidələr vardır.

Rayonun ərazisində olan tarixi və memarlıq abidələrinin təmiri və bərpası istiqamətində müəyyən işlər görülmüşdür.

Rayonun mərkəzində ümummilli lider Heydər Əliyevin abidəsi ucaldılmışdır.

Daşkəsən rayonu

Yaranma tarixi - 08.08.1930

Ərazisi - 1,05 min kv. km

Əhalinin sayı – 35,4 min nəfər (1 yanvar, 2020-cı il)

Əhalinin sıxlığı - 1 kv. km 34 nəfər (1 yanvar 2020-cı il)

Şəhər - 1

Kəndlərin sayı - 43

Qəsəbələrin sayı – 5

Daşkəsən rayonu ilə Bakı arasında olan məsafə 397 km



ƏHALİNİN SAYI

(1 yanvar, 2009-cu il əhalinin siyahıyaalınmasının məlumatları əsasında)

Ərazi	Cəmi		Kişi		Qadın	
	nəfər	faiz	nəfər	faiz	nəfər	faiz
Daşkəsən rayonu	32694	100,0	16487	50,0	16207	50,0
şəhər əhalisi	14213	43,47	7011	42,52	7202	44,44
kənd əhalisi	18481	56,53	9476	57,48	9005	55,56

Ümumi məlumat

Daşkəsən rayonu (1956-cı ilədək Dəstəfur rayonu) - Azərbaycan SSR-də inzibati rayon 1930-cu ildə təşkil edilmişdir. 1963-cü ildə ləğv edilərək ərazisi Göygöl rayonuna verilmiş, 1965-ci ildə isə yenidən bərpa olunmuşdur. Cənub-qərbdə Ermənistan Respublikası ilə həmsərhəddir. Mərkəzi Daşkəsən şəhəridir.

Rayona Daşkəsən şəhəri, Alunitdağ, Yuxarı Daşkəsən, Daşkəsən, Quşçu qəsəbələri və Aşağı Daşkəsən, Çıraqlı, Zinzahal, Almalı, Kollu, Yolqullar, Suqovuşan, Dəstəfur, Qıyıqlı, Şahvələdli, Qaraqullar, Qaratağlar, Alaxançallı, Şahkərəm, Zağalı, Xoşbulaq, Qazaxyolçular, Əhmədli, Dərdərə, Mollahəsənli, Qabaqtəpə, Rəsullu, Pırverdilər, Təzəkənd, Güneykənd, Tapan, Astaf, Gəlinqaya, Dəvrəllı, Əmirvar, Qazaxlı, Əmirvar-Əhmədli, Gurbulaq, Zəylik, Quytul, Çovdar, Çaykənd, Quşçu, Bayan, Çanaqçı, Zivlan, Muşavaq, Kəmərqaya, Quşçu Körpüsü kəndləri daxildir.

Daşkəsən rayonu Kiçik Qafqazda, Murovdağ və Şahdağ silsilələrinin şimal yamaqları və Başkənd-Dəstəfur çökəkliyindədir. Ən hünd. zirvələri: Hinaldağ (3367 m), Qoşqar d. (3361 m) və s. Səthi kanyonvari dərələrlə kəsilmişdir. Yura və Tabaşir çöküntüləri yayılmışdır. Faydalı qazıntıları: dəmir filizi, kobalt, alunit, qızıl, mərmər və s. Mineral bulaqları var. İqlimi orta dağlıq zonada qışı quraq keçən mülayim isti, yüksək dağlıqda soyuq və rütubətli. Yay nisbətən sərin keçir. Orta temperatur yanvarda -12°C-dən -2°C-yədək, iyulda 6-18°C-dir. İllik yağıntı 500-900 mm-dir. Çayları (Qoşqar, Şəmkir, Gəncə) Kür hövzəsinə aiddir. Qoşqar çayı üzərində su anbarı yaradılmışdır. Əsasən, çimli dağ-çəmən və qəhvəyi dağ-meşə torpaqları yayılmışdır. Bitki örtüyü alp və subalp çəmənlərindən, enliyarpaqlı dağ meşələrindən (palıd, fıstıq, vələs və s.), kollu və seyrək meşəli çəmənlərdən ibarətdir. Heyvanları: qayakeçisi, cüyür, meşə dələsi və s. Quşları: kəklik, ular, tetra quşu, göyərçin və s.

Rayonda heyvandarlıq və kartofçuluq üstünlük təşkil edir.

Daşkəsən rayonu mühüm mədən-filiz sənayesi rayonlarından. Dəmir filizi (Daşkəsən dəmir və kobalt yatağı), alunit (Zəylik), mərmər və s. çıxarılır. Rayonda "Daşkəsən Filizsəfləşdirmə" ASC, "Alunit" İstehsalat sahəsi, "Mərmər karxanası" MMC var.

Daşkəsən dağları uzun illər yaylaq yeri kimi istifadə edilib. Cənub Qafqazın ən gözəl yaylaqlarından biri Daşkəsəndə, xüsusilə Xoşbulaqdır. Xoşbulaq yaylağına Daş dövrünün insanları gəlib müxtəlif sahələrdə, əsasən ovçuluqla məşğul olublar. E. ə. III minillikdə maldar əhali Xoşbulaq yaylağına qalxıblar, o zamandan bu ənənə davam etməkdədir.

Daşkəsən yaylaqları dəniz səviyyəsindən 2 min metr yüksəkdə olduğu üçün bura bir çox maldar tayfalar köçüb və onlar müxtəlif ətraf hücumlardan qorunmaq üçün siklop tipli qalaçalar tikib. Elə həmin tarixdən də Daşkəsən rayonu ərazisindən daimi yaşayış məskəni kimi istifadə edilib.

Daşkəsən qədim yaşayış məskənlərində 1959-1960-cı illərdə aparılan arxeoloji qazıntılar zamanı tapılan sayı-hesabı bilinməyən kurqan tipli dəfn abidələri göstərir ki, bu ərazilər yaylaq kimi yerli əhali tərəfindən istifadə edilib. Bu əraziyə isə yay vaxtında, yalnız bir ərazidən - şimal-şərq tərəfdən, Kür çayı vadisindən gəlmək mümkündür.

İslamiyyətə qədər yerli əhali xristian olub və İslamlaşdırma siyasəti dağlıq ərazidə ləng getdiyi üçün Daşkəsən dağlarında Alban-Xristian məbədli də olduqca çoxluq təşkil edir.

Orta əsrlərdə Daşkəsən rayonu ərazisində mədəni işi ilə məşğul olunmuşdur.

Kütləvi informasiya vasitələri haqda məlumat

Yerli Radio Verilişləri redaksiyası 1958-ci ildən fəaliyyət göstərir. Rayonda fəaliyyət göstərən digər kütləvi informasiya vasitəsi 1933-cü ildə Daşkəsən rayon Partiya Komitəsinin orqanı kimi fəaliyyətə başlamış «Daşkəsən» qəzetidir. 1991-ci ildən sonra qəzet müstəqil ictimai-siyasi qəzet kimi nəşr etdirilir.

Avtomobil, dəmir yolları haqda məlumat

Dövlət əhəmiyyətli avtomobil yolu, Gəncə-Daşkəsən - 37,4 km - IV dərəcəli yoldur. Şəmkir rayonunun Albəşli kəndində yerləşən «Albəşli» stansiyasından Daşkəsən rayonunun Quşçu-körpü dəmir yolu stansiyasına qədər olan dəmir yolunun uzunluğu - 35 km-dir.

Tarixi və memarlıq abidələri haqda məlumat

Daşkəsən rayonunun ərazisində mövcud olan tarixi və mədəni abidələrdən Bayan kəndində Çiçərvənd məbədi (XV əsr), Quşqaraçayı üzərində bir tağlı körpü (XIX əsr), Gurbulaq kəndində «Dikdaş qalaçası» (qədim daş dövrü), «Ərkinaz qalaçası» (dəmir dövrü), Əmirvar kəndində «Göyçəlilər yurdu» qalaçası (dəmir dövrü), «Qara inək» mağarası (XV əsr), Xoşbulaq kəndində «Molla Abdulla bulağı» qalaçası (tunc dövrü), Zağalı kəndində Kurqanlar və Daş qəbir sandıqlar 120 ədəd (tunc dövrü), Zəylik kəndində Alban məbədi (XV əsr), Əhmədli kəndində Türbə(«), Dəstəfur kəndində Gəncə çay üzərində bir tağlı körpü (Daş dövrü), Alban məbədi (XV əsr), Qabaqtəpə kəndində Alban məbədi (XV əsr), «Gəlinqaya» abidəsi hündürlüyü 5 metr (XV əsr) olmaqla mühafizə olunur.

Rayonun ərazisində olan tarixi və memarlıq abidələrinin təmiri və bərpa işi istiqamətində müəyyən işlər görülmüşdür.

Rayon mərkəzində ümummilli lider Heydər Əliyevin abidəsi ucaldılmışdır.

Füzuli rayonu

Yaranma tarixi - 04.01.1963

Ərazisi - 1,39 min kv. km

Əhalinin sayı – 133,8 nəfər (1 yanvar, 2020-ci il)

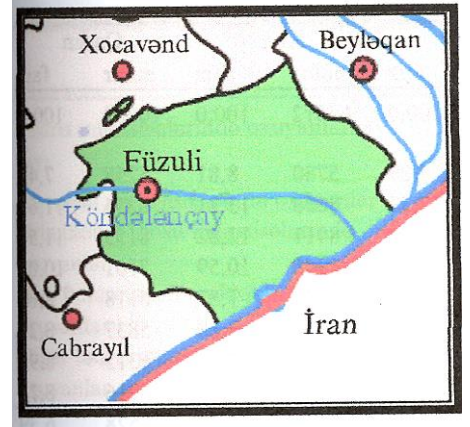
Əhalinin sıxlığı – 1 kv. km 96 nəfər (1 yanvar 2020-ci il)

Şəhər - 1

Şəhər tipli qəsəbə - 1

Kəndlərin sayı - 75

Füzuli rayonu ilə Bakı arasında olan məsafə - 310 km



ƏHALİNİN SAYI

(2009-cu il əhalinin siyahıyaalınmasının məlumatları əsasında)

Ərazi	Cəmi		Kişi		Qadın	
	nəfər	faiz	nəfər	faiz	nəfər	faiz
Füzuli rayonu	115495	100,0	56723	49,0	58772	51,0
şəhər əhalisi	27601	23,90	13387	23,60	14214	24,18
kənd əhalisi	87894	76,10	43336	76,40	44558	75,82

Ümumi məlumat

Respublikamızın iri yaşayış məntəqələrindən olan Füzuli rayonu 1827-ci ildə yaranmışdır. Həmin vaxtdan formalaşmış və Qarabulaq adlanan yaşayış məntəqəsinin əsasında 1930-cu ildə rayon təşkil olunmuş və Qaryagin rayonu adlandırılmışdır. Rayonun mərkəzi Qaryagin qəsəbəsi olmaqla Qozluçayboyu, Köndələnboyu, Arazboyu və Füzuli - Ağdam magistral yolunun hər iki ətrafında olan kəndləri əhatə etmişdir.

1959-cu ildə böyük şair Məhəmməd Füzulinin anadan olmasının 400 illiyi şərəfinə Qaryagin rayonunun adı dəyişilmiş və Füzuli rayonu adlandırılmışdır. Cənub-şərqdə İran İslam Respublikası ilə həmsərhəddir. Mərkəzi Füzuli şəhəridir.

Rayona Füzuli şəhəri, Horadiz qəsəbəsi, 11 Qayıdış qəsəbəsi və Əhmədbəyli, Bala Bəhmənli, Araz-Zərgər, Araz Dilağarda, Birinci Mahmudlu, İkinci Mahmudlu, Əhmədəlilər, Qazaxlar, Mirzənağılı, Aşağı Kürdmahmudlu, Yuxarı Kürdmahmudlu, Alxanlı, Böyük Bəhmənli, Kərimbəyli, Arayatlı, Babı, Mollaməhərrəmli, Horadiz, Aşağı Seyidəhmədli, Şükürbəyli, Yuxarı Seyidəhmədli, Qorqan, Şəkərcik, Şıxlı, Gecəgözlü, Üçüncü Mahmudlu, Aşağı Veysəlli, Yuxarı Veysəlli, Saracıq, Yuxarı Rəfədinli, Gorazılı, Qaradağlı, Yuxarı Güzlək, Xatınbulaq, Qacar, Divanalılar, Qaraxanbəyli, Mərdinli, Qoçəhmədli, Arış, Mollavəli, Dədəli, İşıqlı, Qarğabazar, Yal Pirəhmədli, Yuxarı Yağlıvənd, Qaraməmmədli, Dilağarda, Qobu Dilağarda, Qərvənd, Yuxarı Əbdürrəhmanlı, Kürdlər, Aşağı Əbdürrəhmanlı, Dördçinar, Seyidmahmudlu, Ələsgərli, Hüseynbəyli, Pirəhmədli, Musabəyli, Mandılı, Aşağı Güzlək, Aşağı Rəfədinli, Üçbulaq, Cavarlı, Xələfşə, Çimən, Yuxarı Aybasanlı, Dövlətyarlı, Aşağı Yağlıvənd, Qarakollu, Govşatlı, Hacılı, Mirzəcamallı, Zərgər kəndləri daxildir. Hazırda rayonun işğalından azad olunmuş ərazisində 13 qəsəbə və 22 kənd vardır. Qəsəbələrədən 12-i Respublika Prezidentinin 7 sentyabr 2001-ci il tarixli 577 sayılı və 13 may 2002-ci il tarixli 700 sayılı Fərmanları ilə Dövlət Neft Fondundan ayrılmış vəsait hesabına işğaldan azad olunmuş ərazidə məcburi köçkün ailələri üçün yeni qəsəbə salınmışdır.

Səthi çox yerdə Araz çayına tərəf alçalan maili düzənlik, qərbdə alçaq dağlıqdır (Qarabağ silsiləsinin cənub-şərq ətəkləri). Əsasən, Tabaşir, Neogen və Antropogen çöküntüləri yayılmışdır. İqlimi yayı quraq keçən mülayim istidir. Orta temperatur yanvarda 0-1 °C, iyulda 24-25°C-dir. İllik yağıntı 400-600 mm-dir.

Çayları (Köndələnçay, Quruçay, Qozluçay) rayonun İran İslam Respublikası ilə sərhədindən axan Araz hövzəsinə aiddir. Boz və çəmən-boz, şabalıdı, dağ boz-qəhvəyi və s. torpaqlar yayılmışdır. Bitki örtüyü, əsasən,

yarımsəhra tiplidir. Heyvanları: canavar, çaqqal, tülkü, çöl donuzu, oxlu kirpi və s. Quşları: turac, qırqovul, göyərçin və s.

Füzuli rayonu 1970-ci ildən böyük inkişaf yolu keçmiş, tərəqqi etmiş, sənaye və müasir kənd təsərrüfatı rayonuna çevrilmişdir. Erməni işğalına qədər rayonda pambıqtəmizləmə, yağ-pendir və dəmir-beton məmulatı zavodları, taxıl məhsulları kombinatı, toxuculuq fabriki, daş karxanası, 11 üzüm emalı müəssisəsi, 100-dən çox iri müəssisə və təşkilat, dram teatri, mədəniyyət evi, kütləvi kitabxana, mərkəzi rayon xəstəxanası və s. var idi.

Erməni silahlı qüvvələri tərəfindən işğal edilməmişdən əvvəl rayonun kənd təsərrüfatında əsas sahələr üzümçülük, taxılçılıq, ipəkçilik və heyvandarlıq olmuşdur. 15 kolxoz və 26 sovxoz var idi. Kənd təsərrüfatına yararlı torpaqlar 85 min hektar idi. 50,9 min hektar otlaq sahələri var idi. Rayonda Araz çayı üzərində Köndələn su anbarı tikilmiş, suvarma kanalları çəkilmişdir. Suvarılan torpaqlar 24 min hektardır. 1980-ci ilədək pambıqçılığa geniş yer verilmişdi. Sonralar rayonun təsərrüfatları üzümçülük üzrə ixtisaslaşmışdı. 17,4 min hektarda üzüm bağları salınmışdı. Üzümçülükdə ən yüksək məhsuldarlıq 1985-ci ildə olmuş, 120 min ton üzüm yığılmışdır.

İşğaldan əvvəl təsərrüfatlarda 17600 baş qaramal, 70000 baş qoyun və keçi saxlanılırdı.

1997-ci ildən başlayaraq rayonda işğaldan azad olunmuş ərazidə yeni iqtisadi islahat həyata keçirilməyə başlanmış, torpaq kəndlilərə paylanmışdır.

Bundan başqa həmin müddətdə xeyli xidmət, mədəniyyət obyektləri, inzibati binalar bərpa olunmuşdur.

Bərpa və quruculuq işləri davam etdirilir.

Füzuli tarix və memarlıq abidələri ilə zəngin bir rayondur. Memarlıq abidələrindən XIII əsr Əhmədialılar türbəsi, XIII əsr Babi türbəsi, Aşağı Veysəlli məscidi, Qarğabazar kəndində XVII əsr Hacı Qiyasəddin məscidi, XVII əsr Karvansaray, XVIII əsr türbə, Qoçəhmədli kəndində XVIII əsr məscidi və s. vardır.

Vaxtilə rayonda onlarca adama Sosialist Əməyi Qəhrəmanı adı verilmişdir. 7 çağırış SSRİ Ali Sovetinin, 9 çağırış Azərbaycan SSR Ali Sovetinin deputatı seçilmiş Şamama Həsənova 2 dəfə Sosialist Əməyi Qəhrəmanı olmuşdur. 2 nəfər - İlyas Əfəndiyev və Elçin Əfəndiyev xalq yazıçısı, 2 nəfər - İslam Rzayev və Qəndab Quliyeva xalq artisti olmuşdur. Burada 300-dən artıq elmlər namizədi və elmlər doktoru yetişmişdir.

Rayon 23 avqust 1993-cü ildə tam işğal olunmuşdu. 1994-cü ilin yanvarında rayonun 22 yaşayış məntəqəsi ümummilli lider Heydər Əliyevin rəhbərliyi altında işğaldan azad olunmuşdur. Ermənistan silahlı qüvvələri tərəfindən işğal edilmiş torpaqların azad edilməsi uğrunda Azərbaycan ordusunun 2020-ci il sentyabrın 27-dən etibarən keçirdiyi hərbi əməliyyatlar nəticəsində Füzuli şəhəri və rayonun işğal altında olan 53 kəndi işğaldan azad edilmişdir.

Kütləvi informasiya vasitələri haqda məlumat

Rayonda ilk dəfə «Qızıl Araz» adlı qəzet 1931-ci ildə dərc olunmuşdur. Həmin qəzet 1966-cı ildən sonra «Araz» adı ilə dərc olunmuş, Füzuli rayon partiya komitəsinin və rayon XDS-nin orqanı kimi fəaliyyət göstərmişdir.

Erməni işğalından sonra rayonda qəzetin fəaliyyəti 1997-ci ildə bərpa olunmuşdur.

Avtomobil, dəmir yolları haqda məlumat

Rayonun ərazisindən Bakı-Naxçıvan dəmir yol xətti keçir. Rayon ərazisində dəmir yol xəttinin uzunluğu 36 km-dir və dördüncü kateqoriyaya aiddir.

Bakı-Naxçıvan magistral yolu Füzuli rayonu ərazisindən keçir. Hazırda işğaldan azad olunmuş ərazidə respublika əhəmiyyətli 110 km uzunluğunda avtomobil yolu vardır və həmin yollar üçüncü kateqoriyalı sayılır.

Tarixi və memarlıq abidələri haqda məlumat

İşğal altında olan dini və mədəniyyət abidələri

1. Qarğabazar kəndində XVII əsr karvansarayı 2. Qarğabazar kəndində XVII əsr məscid binası 3. Qarğabazar kəndində XVIII əsr Cəlil türbəsi 4. Aşağı Veysəlli kəndində XIII əsr Mirəli türbəsi 5. Qoçəhmədli kəndində XVIII əsr məscid binası 6. Qoçəhmədli kəndində XVIII əsr yaşayış binası 7. Horadiz kəndində XIX əsr məscid binası 8. Horadiz kəndində XIX əsr İmamzadə türbəsi 9. Füzuli şəhərində XIX əsr məscid binası 10. Aşağı Aybasandı kəndində XVIII əsr İbrahim türbəsi 11. Qacar kəndində XIX əsr məscid binası 12. Böyük Pırəhmədli kəndində XIX əsr məscid binası 13. Mərdinli kəndində XIX əsr məscid binası 14. Saracıq və Gorazıllı kəndlərindəki XIX əsr körpüləri (Alı körpüsü, Kərəm körpüsü). 15. Aşağı Veysəlli kəndində abidə kimi XII əsr qəbiristanlığı.

İşğaldan azad edilmiş ərazidə mövcud olan mədəniyyət və dini abidələr

1. Babi kəndində XIII əsr Şeyx Babi Yaqub türbəsi 2. Əhmədahlılar kəndində XIII əsr Arqalı türbəsi 3. Böyük Bəhmənli kəndində XIX əsr məscid binası.

Ermənistanın işğal nəticəsində dağıdılmış mədəni abidələr haqda məlumat

İşğal altında 10-dan çox yaşayış və kurqan tipli arxeoloji abidə qalmışdır.

Həm işğal altında olan, həm də işğaldan azad olunmuş ərazidə olan tarixi abidələr erməni işğalçıları tərəfindən dağıdılmışdır.

İşğal altında olan dini və mədəniyyət abidələri

1. Qarğabazar kəndində XVII əsr karvansarayı 2. Qarğabazar kəndində XVII əsr məscid binası 3. Qarğabazar kəndində XVIII əsr Cəlil türbəsi 4. Aşağı Veysəlli kəndində XIII əsr Mirəli türbəsi 5. Qoçəhmədli kəndində XVIII əsr məscid binası 6. Qoçəhmədli kəndində XVIII əsr yaşayış binası 7. Horadiz kəndində XIX əsr məscid binası 8. Horadiz kəndində XIX əsr İmamzadə türbəsi 9. Füzuli şəhərində XIX əsr məscid binası 10. Aşağı Aybasandı kəndində XVIII əsr İbrahim türbəsi 11. Qacar kəndində XIX əsr məscid binası 12. Böyük Pirəhmədli kəndində XIX əsr məscid binası 13. Mərdinli kəndində XIX əsr məscid binası 14. Saracıq və Gorazıllı kəndlərindəki XIX əsr körpüləri (Alı körpüsü, Kərəm körpüsü). 15. Aşağı Veysəlli kəndində abidə kimi XII əsr qəbiristanlığı.

Gəncə şəhəri

Yaranma tarixi – b.e.ə V əsr

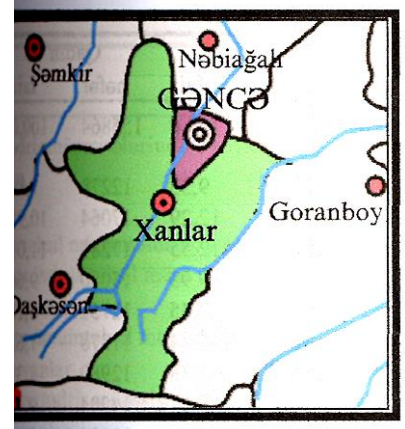
Ərazisi - 0,11 min kv. km

Əhalinin sayı – 335,6 min nəfər (1 yanvar, 2020-cı il)

Əhalinin sıxlığı – 1 kv. km 3051 nəfər (1 yanvar 2020-cı il)

Qəsəbələrin sayı - 7

Gəncə ilə Bakı arasında olan məsafə - 375 km



GƏNCƏ ŞƏHƏRİNİN RAYONLARI

	Adı	Yaranma tarixi	Qeyd	Əhalisi 01.01.2020
1	Kəpəz	21.11.1980		153,0
2	Nizami	21.11.1980	21.11.1980-ci ildən 07.02.1991-ci ilədək Gəncə rayonu adlanmışdır.	182, 6

ƏHALİNİN SAYI

(2009-cu il əhalinin siyahıyaalınması məlumatları əsasında)

Ərazi	Cəmi		Kişi		Qadın	
	nəfər	faiz	nəfər	faiz	nəfər	faiz
Gəncə şəhəri	313249	100,0	151277	48,0	161972	52,0

Ümumi məlumat

Gəncə şəhəri Azərbaycanın ikinci böyük şəhəridir. Şəhər Gəncə çayı, Kür çayının cənubunda kənd təsərrüfatı cəhətdən zəngin bir ərazidə yerləşir. Qədim mədəniyyətin beşiyi, Nizaminin ana yurdu olan Gəncə şəhəri cənubi şərqdə Kiçik Qafqazın ətəyində, Gəncə-Qazax düzənliyində, Gəncəçay çayının hər iki sahilində yerləşir. Azərbaycanın sosial-iqtisadi, siyasi və mədəni həyatının inkişafında əvəzedilməz rol oynayan bu şəhər turistlərin burdan keçərkən ayaq saxlayıb xarici elm adamlarıyla söhbət, müzakirələr aparmaqdan zövq aldığı bu cazibədar məkan karvan yollarının kəsişdiyi bir ərazidə yerləşir. Əgər şəhərin sahib olduğu zəngin tarixə nəzər salarsaq hər oxuduğumuz sətirdə bizi qədimə götürəcək nümunələrin şahidi olacaq və onun gözəlliyini və nəfəsini öz üzərimizdə hiss edəcəyik.

Gəncənin bir şəhər kimi formalaşması haqqında müxtəlif fərziyyələr mövcuddur. Bəzi alimlər şəhərin yaranmasını e. ə., əksəriyyəti isə orta əsrlərin başlanğıcına aid edirlər.

Şəhərin tarixi haqqında danışarkən bu şəhərin sosial-iqtisadi və mədəniyyət mərkəzi olduğunu qeyd etməmək mümkün deyil. Gəncə də ölkəmizin digər şəhərləri (Qəbələ, Naxçıvan, Şəki, Şamaxı) kimi gözəl coğrafi mənzərəyə sahib olan yaşayış məskəni olub tədricən şəhər kimi formalaşmışdır.

Comərd Qəssab Məqbərəsi Gəncənin tarixi vəsiqəsi sayıla bilər. Comərd Qəssab dördüncü xəlifə Əli ibn Abutalıb (656-661) hakimiyyəti dövründə yaşamış və özünün qanun tərəfdarı olması və düzlük, doğruluğu ilə seçilmişdir. Şəhər əhlinin bützlərə inandığı bir dövrdə o, gizlicə olaraq islamı qəbul etmişdi.

1940-cı illərdə aparılan arxeoloji qazıntılar burada e. ə aid yaşayış məskənləri aşkar etmişlər. Gəncə adının, toponiminin yaranması haqqında müxtəlif fərziyyələr mövcuddur. Toponim ("Chanza- Ərəb dilində "Ganca"- Gürcü dilində) Pəhləvi sözü kimi qəbul edilir və xəzinə, bar-məhsul anbarı mənasına gəlir. Bütün bu nəticələr elmi cəhətdən əsassızdır. Şərhcinin sözlərinə əsaslanarsaq bu sözün Azərbaycan dilinə uyğun olduğunu qeyd

edə bilərik. Digər mənbəyə əsaslanarsaq o, bu adın Gancak tayfalarının adıyla bağlı olduğunu iddia edir. Orta Asiya tarixçiləri təsdiq etmişlər ki, həqiqətən də Gəncə adını tayfanın adından götürmüşdür.

VII əsrin birinci yarısında Gəncə iranlılar tərəfindən, ikinci yarısında isə ərəblər tərəfindən dağıdılmışdır. VII əsrin axırlarında isə Gəncə ərəblərlə xəzərlərin döyüş meydanına çevrilmişdir. Bütün bu hadisələrin VII əsrin əvvəllərində və ümumiyyətlə VII əsr boyunca baş verdiyi “Dərbəndnamə” əsərində təsvir edilib. Azərbaycanın ərazisi aramsız olaraq bir birinin ardınca olan hücumlara məruz qalmış və əlbəttə ki bunun bariz nəticəsi olaraq Gəncə şəhəri də bu basqınlardan ziyan görmüş və dağıntılara məruz qalmışdır.

Aran xanlığının mərkəzi olan Bərdədən sonra Gəncə beynəlxalq ticarətdə mühüm rollardan birini oynamış və karvanların tez-tez keçdiyi və qaldığı yerlərdən biri olmuşdur. O zamanlarda pul vahidi olaraq Ərəb dinarları və dirhəmlər istifadə edilirdi.

X əsrdən, Bərdənin paytaxt statusunu itirdiyi dövrdən etibarən Gəncə şəhəri ölkənin sosial-iqtisadi və mədəni həyatında vacib rol oynamağa başladı. Şəhərin həyatında ticarət və incəsənət vacib faktorlardan birinə çevrildi. Burada incəsənətin inkişafı üçün hər cür şərait mövcud idi. Dəmir, mis, alüminium və digər mədənlər Gəncə şəhərinin ətrafında fəaliyyət göstərir və yerli sənətkarları xammalla təchiz edirdilər. Gəncə paytaxt olma yolunda xüsusi diqqəti hərbi qüvvəsinin gücləndirilməsinə yönəlmişdi. Həmçinin bu dövrdə qala divarları tikilmiş və onun ətrafında xəndək qazılaraq şəhərin mühafizəsi gücləndirilmişdi.

Gəncə qalasının qalıqları zamanın əzəmətli tikililərindən biri olmuşdur. Qalanın bir küncündə yerləşən bürc digərindən təqribən 600 metr aralı yerləşir. Bu divar Gəncəçayının sahilı boyunca davam edir. Vaxtilə təbii sərhəd olan bu çay indi dağılmış vəziyyətdə olan qala divarlarının tədricən sökülməsinə səbəb olur.



IX-X əsrlərdə Ərəb xəlifətinin zəiflədiyi bir dövrdə Azərbaycanda Şirvanşahlar, Şəddadilər, Salarilər və Rəvvadilər müstəqil feodal dövlətləri yaranmağa başladı. X əsrin ortalarında Gəncə şəhəri Salarilərin hakimiyyəti altında olmuşdur. Daha sonra isə Şəddadilərin paytaxt şəhəri olmuşdur.

I Fəzlunun(895-1030) hökmranlığı dövründə Gəncə ən güclü dövrlərini yaşamışdır. Şəddadilər dövründə qala, saraylar, körpülər və karvansaraylar inşa edilmiş və burada pul kəsilməyə başlanmışdır. Şəhəri əhatə edən yeni və daha davamlı qala inşa edildi. 1063-cü ildə dəmirçi İbrahim məşhur Gəncə darvazalarını tikdi. Gəncənin geniş bir mərkəzə çevrildiyi bir dövrdə onun ərazisi də həmçinin böyüyərək genişləndi. Yeni ticari və sənaye zonaları tikilməyə başladı. İpək və ipək məmulatları nəinki yerli həmçinin xarici alıcıların da rəğbətini qazandı. Gəncə həm də dini mərkəz sayıla bilərdi. Belə ki, Alban katolikosu mərkəzi Bərdədən Gəncəyə köçmüşdü. Qətran Təbrizi o dövrləri belə qələmə almışdı: “İndi Gəncə sanki cənnəti xatırladır”. XI əsrin ortalarında

Azərbaycan Səlcuqların işğalına məruz qalmışdı. Təbrizi tutduqdan sonra I Toğrul (1038-1068) 1054-cü ildə qoşunlarını Gəncə istiqamətində hərəkət etdirdi. Gəncə hakimi Şavir I Toğrulun vassalı olmağa öz razılığını verdi. Şavir I Toğrula bahalı hədiyyə verərək onun şərəfinə xütbə oxutdurdu.

Səlcuqların aramsız basqınları XI əsrin ortalarında Şəddadi hökmdarı III Fəzlun göstərilən müqavimətin yetərsiz olduğunu görərək gec də olsa təslim olmağa qərar verdi və münasib bir şəraiti gözləyərək yenidən hakimiyyətə gəldi. 1086-cı ildə Səlcuq hökmdarı Məlik şah (1072-1092) öz ordu başçısını, Buğanı Gəncəyə göndərdi. Yerli camaatın güclü müqavimətinə baxmayaraq Səlcuqlar şəhərin zəbtinə nail oldular. Döyüşdə Gəncə hökmdarı III Fəzlunu əsir götürdülər və bununla da 100 ildən artıq hakimiyyətdə olan Şəddadilər sülaləsinin hökmranlığına son verildi. Məlik şah Gəncə hakimi kimi öz oğlu olan Qiyas əd-din Taparı təyin etdi. Qiyas əd-din Məhəmməd Tapar (1105-1117) sultan seçildikdən sonra belə Gəncənin Səlcuq hökmdarı olaraq qaldı.

XII əsrin birinci yarısında Gəncə bir neçə dəfə gürcülərin basqınlarına məruz qalmış, buna cavab olaraq Səlcuq ordusu Gürcüstana soxularaq oraları talan etmişdir.

Gəncə ilə əlaqəli digər bir hadisə isə bu dövrlərdə(25 Sentyabr 1139-cu ildə) burada baş vermiş güclü zəlzələdir. Kirakos Gandzaketsi yazırdı “Dağların başını bulud və duman bürümüşdü və Gəncə qorxulu, dəhşətli zəlzələyə qərq olmuşdu. Gəncə dağılmışdı və...”. Zəlzələnin nəticəsi olaraq Kəpəz dağı uçmuş və dağın ətəyindən keçən çayın qarşısını kəsərək hamımızın yaxşı bildiyi bir gölün yaranmasıyla nəticələndi. Bu, Göy göl idi. Hal-hazırda bu göl mövcud olmasıyla bərabər Azərbaycanın ən mənzərəli, gözəl təbiətli məkanlarından biri kimi tanınır. Lakin müəllif bu zəlzələ



nəticəsində yaranmış öz gözəlliyi və valehediciliyi ilə seçilən digər gölləri - Maral göl, Ceyran göl, Ördək göl, Zalugölü, Ağgöl, Qaragöl, Şamlıgöl kimi təbiətimizin inciləri olan bu gölləri qeyd etməyi unutmuşdur.

Şəhərin məruz qaldığı dağıntılar səbəbiylə zəiflədiyi bir dövrdə qonşu Gürcü feodalları fürsətdən istifadə edərək bura basqınlar etmiş və Gəncəni çapıb, talamış, Gəncənin göz bəbəyi olan Gəncə Darvazalarını oğurlayıb aparmışlar. Azərbaycan tarixinin nümunəsi olan bu abidənin qalıqları qeyri sərfəli şəraitin mövcudluğu və nəzarətsizlik ucbatından hal hazırda Gürcüstanın Respublikasının kilsəsi olan Gelat kilsəsinin həyatında yerləşir.

Uzun sürən daxili feodal çəkişmələrinin nəticəsində Səlcuq dövləti xeyli zəiflədi. Səlcuq dövləti yerli feodalların güclənməsi üçün şərait yaradaraq yeni xırda dövlətlərin yaranmasına təkan verdi. Onlardan biri Şəmsəddin Atabəy tərəfindən yaradılmış Atabəylər dövləti idi. Gəncə Arranda yerləşən bu dövlətin bir hissəsinə çevrildi. XII-XIII əsrlərin əvvəllərini Gəncə üçün çiçəklənmə dövrü adlandırmaq düzgün olardı. Atabəylər dövlətinin ikinci mərkəzi, paytaxtı olan Gəncə istehsal etdiyi məhsullarla nəinki ölkə daxilində, həm də ölkə xaricində böyük şöhrət qazanmış və "Arran şəhərlərinin anası" səviyyəsinə qədər ucalmışdı. Gəncə ipəyi istehsal edən müəssisə qonşu ölkələr və Orta Şərq bazarlarında böyük rəğbət qazanmışdı.

Gəncədə kənd təsərrüfatı, əkinçilik və malqaraçılıq incəsənətlə paralel olaraq geniş miqyasda inkişaf edirdi. Müəllifi naməlum olan "Əcaib əd-dünya" əsərində Arranın paytaxt şəhəri olan varlı və inkişaf etmiş Gəncə şəhərinin hündür və möhkəm qala divarlarıyla əhatə olunduğu qeyd edilir. Bütün Gəncə yaşıllığa qarq olmuşdu. Burada müxtəlif növ meyvələr mövcud idi. Atlas, parçalar, pambıq, ipək və digər məhsullar müxtəlif şəhərlərə ixrac edilirdi. Yerli əhali cəsur və hərbi cəhətdən qüvvətli idi.

Bu dövrlərdə Gəncə Azərbaycanın mədəniyyətinin inkişafında vacib rol oynamışdır. Dünya şöhrətli elm və incəsənət əsərlərinə sahib şair və alimlər bu şəhərdə yaşayıb yaratmışlar.

Məshəti Gəncəvi yaradıcılığını qeyd etmək yerinə düşərdi. O zamanının istedadlı, qabiliyyətli şairəsi olub, xalqın və hakimiyyətin rəğbətini qazanmışdır. Azərbaycanın dünya şöhrətli ixtiraçı və qeyri adi istedadı sahib şairi Nizami Gəncəvi bu dövrlərdə yaşayıb yaratmışdır. Onun Xəmsəsi dünya ədəbiyyatı xəzinəsinin nadir incilərdən biridir. J. E. Bertels Nizami haqqında demişdir: "O, sahib olduğu fitri istedad və füsunkar ruhu ilə əbədi olaraq bəşəriyyətin məhəbbətini qazanmışdır".

XIII əsrin əvvəllərində Azərbaycan monqolların basqınlarına məruz qaldı. Onlar hər yerdə ciddi müqavimətə rast gəlirdilər. Onların Azərbaycana ilk basqını (1220) zamanı düşməne layiqli müqavimət göstərilmiş və Gəncə təslim olmamışdı.

1225-ci ildə Cəlaləddinin başçılığı altında davam edən basqınlardan sonra, bir birinin ardınca Azərbaycan şəhərləri talanmağa başladı. Bunların arasında Gəncə şəhəri də var idi. Aramsız olaraq sürən basqınların nəticəsində Atabəylər dövləti süquta uğradı. Cəlaləddinin hökmranlığı dövründə yerli əhaliyə qarşı amansız davranılmış və vergilər olduqca yüksəldilmişdi. Bütün bunlar 1231-ci ildə Gəncə əhlinin xarici işğalçılara qarşı qaldırdığı üsyanla nəticələndi. Üsyan yatırıldıqdan sonra üsyanın başçısı Bəndər usta və onun 30 tərəfdaşı həbs edilmiş, daha sonra isə edam edilmişdilər. 1231-ci ildə Gəncə şəhərini mühasirəyə alan monqollar yerli əhlinin güclü müqavimətinə rast gəldilər. Lakin bütün bunlara baxmayaraq işğalçılar Gəncəni zəbt edərək şəhəri darmadağın etmiş və yerli əhalini olmanın işgəncələrə düçar qılmışdılar. Uzun müddət şəhər bərpa edilməmişdi. Gəncənin bərpa edilməsinə yalnız 1235-ci ildən başlanmışdı.

XIII əsrin ortalarında Azərbaycan Xilafətin tərkibinə daxil oldu. XIII əsrin 80-ci illərində Azərbaycan Əmir Teymurun hücumlarına məruz qaldı. Azərbaycan Teymurla Toxtamış arasında gedən münaqişənin mübarizə meydanına çevrildi. Teymurun Gürcüstana etdiyi basqınlar zamanı Gəncə hərbi baza rolunu oynadı. Teymurun Azərbaycana yürüşü fəlakətlə nəticələndi.

XVI əsrin əvvəllərində Səfəvilər dövləti yarandı. Gəncə Şah İsmayıl Xətai tərəfindən qurulan bu dövlətin bəylərbəyliyiindən biri idi. Sultan Şahverdinin Gəncə bəylərbəyliyinə hökmdar təyin edilməsindən sonra Gəncə və Qarabağda uzun müddətli Qacar tayfasına mənsub yeni Ziyadoğulları sülalənin nümayəndələrinin hökmranlığı dövrü başladı.

Transqafqaz məkanında ticarət sahəsində yenidən aparıcı yerlərdən birini tutan Gəncə Rusiya və Yaxın Şərqdəki və Avropadakı ölkələrlə sıx ticarət əlaqələri yaratmışdı. Tarixi mənbələrdən birinə əsaslanarsaq, o dövrlərdə Gəncənin 225000 əhalisi var idi.

Müvəqqəti olaraq hərbi fəaliyyətlərin azalması və ticari əlaqələrin genişlənməsi Gəncənin və digər şəhərlərin iqtisadiyyatının dirçəlməsinə və inkişafına gətirib çıxartdı. Bu dövrlərdə burda olan türk səyyahı olan Övliya Çələbi Gəncədə hər birinin bağçası olan 6000 dən çox evin olduğu haqqında öz xatirələrində qeyd edirdi.



Xüsusilə o, Gəncədə ipək sənayesinin inkişafını qeyd edirdi. 1723-cü ildə də Osmanlılar Gəncəni mühasirəyə almış, lakin oranı tutmağa nail ola bilməmişdilər.

İran ordusunun başında duran Nadir şah Azərbaycandan türklərin və rusların çıxarılmasını və bu ərazilərin İranın əsarəti altında olmasını qarşısına məqsəd qoymuşdu. 1735-ci ildə Gəncə yaxınlığında İran və Rusiya arasında bağlanan müqaviləyə əsasən Rusiya hökuməti hərbi qüvvələrini Xəzəryanı ərazilərdən geri çəkdi.

Nadir şahın yürütdüyü siyasət əhalinin tamamilə viranına və kasıbçılığın artmasına gətirib çıxartdı. 1747-ci ildə Nadir şahın öldürülməsi nəticəsində müstəqil feodal dövlətlərin – xanlıqların yaranmasıyla başa çatdı. XVIII əsrin ortalarında Gəncə xanlığı yarandı. Ziyadoğulları sülaləsinin nümayəndəsi olan, uzun müddət Gəncəni idarə edən Şahverdi xan(1740-1756) Gəncənin xanı oldu. XVIII əsrin 80-ci illərində Cavad xanın hakimiyyəti dövründə Gəncə gücləndi. O, müstəqil xarici siyasətə üstünlük verirdi. Gəncə xanlığının özünün pul vahidi mövcud idi.

Bu dövrdə Rusiya imperiyası yeni ölkə və dövlətləri tutmaq siyasətini yeridirdi. Buna görə də Rusiya strateji və iqtisadi cəhətdən əlverişli mövqedə yerləşən Azərbaycana xüsusi bir maraq göstərirdi. Gəncə xanlığının yerləşdiyi yerin əlverişli mövqeyini nəzərə alan Rusiya ilk olaraq buranı zəbt etmək, daha sonra isə ondan hərbi baza kimi istifadə edərək, digər xanlıqlara hücum etmək xəttini tutmuşdu. Rus hərbiçiləri Gəncəni İranın şimal əyalətlərinə aparan yolun açarı hesab edirdilər. General Sisyanov dəfələrlə Gəncə xanı Cavad xana könüllü surətdə təslim olmağı təklifini göndərmiş və hər dəfə də rədd cavabını almışdı.

1803-cü ildə o, Tiflisdən keçərək ordusunu Gəncə istiqamətinə yönəlmiş, dekabr ayında isə Gəncə qalasına yaxınlaşmışdı. Qalanın tutulmasının çətin bir proses olduğunu bilən ordu başçısı xüsusi hazırlıqlardan sonra 1804-cü il yanvar ayının 3-ü səhər saat 5-də qalaya hücum əmri verdi. Amansız keçən döyüşdən sonra onlar şəhəri tutmağa nail oldular. Cavad xan öldürüldü. Gəncənin adı dəyişdirilərək Yelizavetpol (Rusiya imperatoru Aleksandrın arvadı Yelizavetanın şərəfinə) adlandırıldı.



1805-ci ildən rəsmi olaraq komendant idarə üsulunun tətbiqinə başlandı. O dövrdən etibarən bütün ordu, mülki və maliyyə strukturları birbaşa komendantı tabe idilər. 1806-cı ildə Gəncədə yerli məhkəmə yaradıldı.

Gəncə şəhərində əhalinin üzərində nəzarətin gücləndirilməsi məqsədilə 1824-cü ildə burda polis şöbəsi yaradıldı. Bu şöbə və onun fəaliyyəti yerli əhali arasında ciddi narazılıqlara səbəb oldu. Komendant sistemi 1840-cı ildə ləğv edildi. Daha sonra Gəncə Gürcüstanın İmeretin əyalətinin tərkibinə qatıldı.

Yelizavetpol quberniyası 1868-ci ildə quruldu və Gəncə quberniyanın mərkəzi oldu.

Gəncə şəhərinin əlverişli mövqedə - Bakı-Tiflis karvan yollarının kəsişdiyi bir yerdə yerləşməsi ona Qafqazdan da o tərəfə, Şərqi böyük ticarət mərkəzləri ilə ticari əlaqələrinin yaratmasına imkan yaratdı.

XIX əsrin birinci yarısında Gəncədə mədəniyyətin dirçəlişi müşahidə edilirdi.

Əsrlər boyu mədrəsə və dini məktəblərdə təhsil proqramlarının olmamasına baxmayaraq şagirdlər klassik Şərq ədəbiyyatı ilə tanış idilər. Əslində, Gəncədə tanınmış şair və müəllim olan Mirzə Şəfi Vazeh məktəb üçün hazırlanan dərsliyin ilk müəllifi olmuşdur.

XIX əsrin birinci yarısında Gəncədə xüsusi məktəblər fəaliyyət göstərməyə başladı və 1860-cı ildə artıq 198 nəfər burda təhsil almışdı. 60-cı illərin ortalarında Gəncədə artıq 981 şagird təhsil almışdı.

Gəncə həmçinin elmin inkişafında da əvəzədlənməz rol oynamışdır. İlk təhsilini Gəncədə mədrəsədə almış Mirzə Cəfər Topçubaşov 1877-ci ildə İran səfirliyinin tərkibində Sankt-Peterburqa getmiş, daha sonralar Peterburq Universitetinin professoru kimi Rus Arxeoloji Cəmiyyətinin Numizmatika şöbəsinin yaradıcılarından biri olmuş və ömrünün axırına qədər (1784 - 1869) bu şöbənin şərq bölməsinə başçılıq etmişdir.

Gəncədə yaşayıb yaratmış şairlər arasında Mirzə Mehdi Nəci, Molla Abdulla, Hacı Abbas, Xaki və digərlərini qeyd etmək olar. Mirzə Şəfi Vazeh(1794-1852) Azərbaycanda maarifçiliyin inkişafında mühüm rol oynamış incəsənət nümayəndələrindən biridir.

Gəncədə milli teatr olmayıb. Bunun əvəzində burda milli oyunlar, şəbəkə, cürbəcür sərgilər fəaliyyət göstərmişdir. Gəncədə bir neçə kitabxana fəaliyyət göstərirdi. Onların fondu əsasən dərsliklərdən ibarət idi.

Kapitalizm boyunca geniş inkişafa nail olunmuş, ustaların sifarişiylə deyil, birbaşa bazar üçün hazırlaya bildikləri sənət şöbələri fəaliyyət göstərirdi. Sənətkarlıq öz əvvəlki əhəmiyyətini qoruyaraq Gəncə əhalisinin əsas məşğuliyyətlərindən biri olaraq qalırdı

Gəncə zadəganları istehsal sahələrinə və açılan yeni müəssisələrə kapital qoymağa başlamışdılar. Xüsusilə şərab hazırlama, konyak istehsalı, səməni şəkəri sahələri intensiv inkişaf edirdi.

Gəncədəki ticarət müəssisələri tədricən "Forer Qardaşları", "Qomel Qardaşları", "Yelizavetpol", "Konkordia", "Pobeda", "P. və E. Əmirxanov qardaşları", "E. Franke və İ. Polonskiy", birləşmiş səhmdar şirkət olan "Cənub toxucuları" kimi ticarət cəmiyyətləri tərəfindən özəlləşdirilməyə başlanmışdı.

Meyvə şirəsi hazırlayan fabrik inkişaf edir, meyvə istehsal sənayesi Gəncədə mühüm rol oynamışdı. 1906-cı ildə "səməni şəkərinin istehsalı və emalı ilə məşğul olan Qafqaz cəmiyyəti" birləşmiş səhmdar cəmiyyətinin sahib olduğu fabrik əsas müəssisələrdən birinə çevrildi. Cəmiyyət İngilis və Amerikan kapitalının əsasında quruldu.

Təmizlənmiş pambıq istehsalının inkişafı birbaşa olaraq əyalətdəki pambıq sənayesinin illik artımına səbəb oldu. 1900-cü ildə 2 pambıqtəmizləmə zavodu burda fəaliyyət göstərirdi. 1911-ci ildə əyalətdə 24 mövcud pambıq təmizləyən zavoddan 5-i Gəncədə yerləşirdi. Bu zavodlardan hər birində illik ortalama olaraq 100 pud təmizlənmiş pambıq istehsal edilirdi.

Geniş pambıqtəmizləmə zavodlarında istehsal edilən yüz minlərlə pud təmizlənmiş pambıq Moskva və digər şəhərlərə göndərilirdi. 1919-cu ildə təmizlənmiş pambığın istehsalı ilə məşğul olan digər birləşmiş səhmdar cəmiyyət olan "Yelizavetpol kənd təsərrüfatı və istehsal ticarəti" yaradıldı.

Gəncədə XIX əsrin 50-ci illərində qurulmuş tütün fabriki fəaliyyət göstərirdi. Kərpic zavodları da istehsalatda əhəmiyyətli yerlərdən birini tuturdu. İstehsal yalnız yerli əhalinin tələblərini deyil, həmçinin əyalətin rayon və kəndlərinin tələbatını ödəyirdi.

1883-cü ildə şəhərin iqtisadiyyatının inkişafına səbəb olan Bakı–Tiflis dəmiryolu fəaliyyətə başladı. Bu dəmiryolu vasitəsilə bütün Qafqaz ölkələrinə yerli kənd təsərrüfatı və istehsal məhsullarının göndərilməsi mümkün oldu. Bütün bunlarla yanaşı Gəncə şəhərinin Bakı, Şuşa, Tiflis və İrəvan şəhərləri ilə əlaqələri dəmiryolu vasitəsilə daha da sıxlaşdı. İstehsal məhsulları vaqon və çənlərdə bu xətt vasitəsilə yuxarıda qeyd etdiyimiz şəhərlərə göndərilirdi.

Kapitalizmin inkişafının nəticəsi olaraq şəhərdə geniş miqyasda Bank-kredit sistemi yarandı. 1896-cı ildə Azov-Don ticarət bankının filialı, 1905-ci ildə ilk və 1907-ci ildə ikinci qarışıq ticarət-kredit cəmiyyətləri, 1912-ci ildə Tiflis ticarət bankının şöbəsi, 1913-cü ildə Volgodonsk ticarət bankı agentliyi və uzun sürən danışıqlardan sonra 1916-cı ildə Dövlət Yelizavetpol bankı açıldı.

Kapitalizmin inkişafı Gəncə şəhərinin mədəniyyətinin inkişafına müsbət təsir göstərdi. Bu özünü təhsilin inkişafında da göstərirdi. Bu dövrlərdə Gəncədə müxtəlif məktəblər (bura məscidlərin nəzdində fəaliyyət göstərən dini məktəblər-mədrəsələr də daxildir) fəaliyyət göstərirdi. 1883-cü ildə Gəncədə "Müqəddəs Nina adına Xeyriyyə Cəmiyyəti"nin nəzdində ilk qadın orta məktəbi fəaliyyət göstərməyə başladı. 1924-cü ildə isə şəhərdə pedaqoji seminariya açıldı. Seminariyanın ilk ilində bura 18 nəfər (onların əksəriyyəti varlı ailələrdən idi) qəbul edildi.

1918-ci il iyunun 16-dan sentyabrın 16-dək Azərbaycan Xalq Cümhuriyyəti hökuməti Gəncədə fəaliyyət göstərmişdir. 1920-ci ilin aprelində bolşeviklərin AXC-ni süquta uğratmasından bir çox Gəncəlilər (hətta varlı olmayanlar da) İran və Türkiyəyə üz tutaraq buranı tərk etdilər. Və təxminən 70 ilə yaxın öz doğmaları və ana vətənlərindən uzaq qalmaq məcburiyyətində qaldılar. Yalnız 1991-ci ildə Azərbaycan yenidən müstəqillik əldə etdikdən sonra onlar yenidən vətənə qovuşmaq imkanı əldə etdilər.

Sovet hakimiyyətinin ilk dövrlərində su təchizatı məsələsi aktualıq qazandı. Şəhərin təşəbbüsü ilə su hövzələri quraşdırıldı. Yeni su borularının quraşdırılmasından öncə köhnə borular və hövzələr təmir edildi. 1936-cı ildə tikilən su kəməri şəhər əhlinin su ehtiyacını ödədi. 1939-1940-cı illərdə Gəncədə yeni su kəmərlərinin tikintisi başladı və ikinci dünya müharibəsindən sonra ağır keçən bir neçə ilə tamamlandı.

1920-ci ildə Gəncədə 14 ibtidai və 4 tam məktəb fəaliyyət göstərirdi. 1923-cü il yanvarın birinə olan məlumatla əsasən 2.794 məktəbli Gəncənin ibtidai məktəblərində təhsil alırdı. 1928-29-cu illərdə Gəncə ibtidai təhsil sistemi burda mövcud uşaqların 95 %-ini əhatə edirdi.

1931-ci ildə Hidromeliorasiya İnstitutu, Bakıdakı 2 kənd təsərrüfatı məktəbi Gəncəyə köçürülmüş və 1933-



cü ildə onlar birləşdirilərək 6 fakültəli Kənd Təsərrüfatı İnstitutu yaradılmışdır. Bundan başqa yaxın illərdə Gəncədə həmçinin ikiillik pedaqoji institut, Gəncə musiqi texnikumu, tibb texnikumu fəaliyyət göstərmişdir. İllər keçdikcə Gəncədəki mədəniyyət mərkəzlərinin sayı artır. 1940-cı ilə olan məlumatlara görə burda 9 kitabxana, 13 klub, 7 oxu zalı mövcud idi. Milli təhsilin inkişafında əlbəttə ki, mühüm yerlərdən birini 1920-ci ildə Gəncə şəhərində yaradılmış Nəşriyyat evi tutur. "Qırmızı Gəncə", "Yeni Gəncə", "Qızıl Gəncə", "Gəncə bolşevik " qəzetləriylə yanaşı, burda həm də bir sıra jurnallar çap edilirdi.

1946-1950-ci illərdə Gəncəni də repressiya və həbslər dalğası bürümüşdü. II Dünya müharibəsində 25.643 Gəncəli cəbhəyə yollanmışdır. Gəncəli kiçik leytenant olan İsrail Məmmədov Sovet İttifaqı qəhrəmanları arasında ilk azərbaycanlıdır.

Gəncədə tərkibində müxtəlif növ dəzgahların mövcud olduğu toxuculuq kombinatı tikildi. Kombinatta 83 min oxlu (milli) 20480 toxucu dəzgağı yerləşdirildi. Gəncədəki elektrik problemi şəhərdən 50 km aralıda yerləşən Mingəçevir su elektrik anbarının tikilməsiylə öz həllini tapdı. 1954-cü ildə isə Gəncədə yüksək cərəyanlı yarımstansiyanın tikintisi başlandı. 1950-ci illərdə ağır sənaye inkişafı sahəsində aparılan nəzərə çarpan işlər aparılırdı. Bu dövrdə yüksək potensiala malik Alüminium zavodu (Transqafqaz məkanında ən böyük) inşa edildi.

Gəncədə həmçinin ərzaq istehsal sənayesi də inkişaf etmişdi. Bu illərdə Gəncədə ət istehsalı zavodu, şərab zavodu, süd məmulatları fabriki, çörəkçi və şirniyyat fabriki və digər müəssisələr fəaliyyət göstərməyə başladı. 1970-ci illərdə xalça-paltar fabrikinin ikinci bölməsi istifadəyə verildi.

Bu gün Gəncə inkişaf etmiş ağır sənayesi, yüngül sənaye və ərzaq sənayesinə görə Bakı və Sumqayıtdan sonra ölkənin ən böyük sənaye mərkəzlərindən biridir. Gəncədəki 22 istehsal müəssisəsində 400 müxtəlif adda məhsul və istehlakçı malları istehsal edilir.

Yenidənqurma və keçən müharibə dövründə Gəncə mühüm dəyişikliklərə məruz qalmışdır. Gəncədə yeni binaların, dövlət binalarının tikilməsi nəticəsində şəhərin küçə və meydanları çox gözəl və cazibədar bir hala gəlmişdir.

Hazırda Gəncənin ərazisi 100 km²-dən artıq olub, əhalisinin sayı isə 313 min nəfərdən ibarətdir. Quru Qobu ərazisində “Gülüstan” mikrorayonu və “Yeni Gəncə” rayonun qurulması Gəncənin tutduğu ərazinin genişlənməsi şəhərin gələcək inkişafı üçün bir əlverişli şərait yaratmışdır.

Kütləvi informasiya vasitələri haqda məlumat

«Alternativ-TV» MMC 15 mart 2002-ci il tarixindən etibarən test şəklində ilk dəfə efirə çıxmışdır və 18 aprel 2002-ci il tarixindən 6 saatlıq efir rejiminə keçmişdir.

Gəncə şəhərində fəaliyyət göstərən digər kütləvi informasiya vasitələri haqqında məlumat:

«Kəpəz - TV» - 1993-cü ildən fəaliyyət göstərir. Gəncə və ətraf rayonları əhatə edir.

Gəncə şəhəri İcra hakimiyyətinin orqanı olan «Gəncənin səsi» qəzeti 1920-ci ildən nəşr olunur.

YAP Gəncə təşkilatının orqanı olan «Yeni Gəncə» qəzeti 1993-cü ildən nəşr olunur.

Müstəqil ictimai siyasi qəzet olan «Gəncəbasar» qəzeti 2003-cü ildən nəşr olunur.

Avtomobil, dəmir yolları haqda məlumat

Gəncə şəhərinin ərazisindən 10 km uzunluğunda I kateqoriyalı dəmir yolu, 7 km uzunluğunda avtomobil yolları keçir

Tarixi və memarlıq abidələri haqda məlumat

Müasir Gəncənin 7 km Şimalında yerləşən Qədim Gəncənin möhtəşəm memarlıq abidələrindən biri də «İmamzadə» türbəsidir. Bunu yerli əhali «Pir», «Göy İmam», «Göy kümbəz» deyər adlandırırlar. 6-7 metr hündürlüyündə olan bu türbə 4 bucaqlı şəkildədir. Türbə xaricdən rəngli naxışlarla bəzənmişdir. Onun diqqəti cəlb edən kümbəz hissəsi vardır. Gövdənin hündürlüyü 2,5 metr, xarici və daxili diametri 4 metrə yaxındır. Türbənin xarici hissəsinin mərkəzi yerində ərəb dilində yazılmış kitabə vardır.

Kitabədə yazılmışdır: «Odur əbədi: bu şərəfli cənnət bağçası 120 il babasının « ona salam olsun - hicrətindən sonra vəfat etmiş İmam Məhəmməd Bağır oğlu - ona salam olsun - Mövlana İbrahimin türbəsidir». Bu kitabədən məlum olur ki, İmamzadə türbəsi VIII əsrdə inşa edilmişdir.

Hələ sovetlər dövründə «İmamzadə» türbəsi Azərbaycan xalqının müqəddəs yeri olmuş və hakimiyyət tərəfindən hər cür yasağa baxmayaraq, xüsusən III İmam Hüseynin qətl günü olan «Aşurə» günündə bu məbədi minlərlə insan ziyarət edirdi.

Ölkə müstəqillik əldə etdikdən sonra məbəddə və ətraf sahədə əsaslı təmir abadlıq işləri aparılmış, məbəddə gedən yollar asfalt örtüyü ilə örtülmüş, ziyarətə gələnlər üçün hər cür şərait yaradılmışdır.

«Cömrədi « qəssab» - Bütpərəstliyə qarşı mübariz, İslam dinini Azərbaycanda ilk qəbul edənlərdən biri, mərd, xeyirxah, əliaçıqlığı ilə şəhər sakinlərinin böyük hörmətini qazanan bu insan 664-cü ildə şəhərin müdafiəsi zamanı qəhrəmancasına həlak olmuş, bu insanın məzarı üzərində qədərbilən şəhər əhalisi tərəfindən türbə ucaldılmışdır.

Dairəvi formada tikilmiş bu abidə bişmiş kərpiclə hörülmüşdür. Divarın qalınlığı 80 sm olmuşdur.

Əfsuslar olsun ki, sovetlər dövründə abidə heç bir lüzum olmadığı halda tamamilə sökülmüş və abidənin yerindən istilik xətti çəkilmişdir. Son illər şəhərdə aparılan quruculuq işləri çərçivəsində şəhərin başqa tarixi abidələri ilə bərabər «Cömrədi-qəssab» məbədi öz tarixi təməli üzərində tamamilə yenidən bərpa edilib və sakinlərin ziyarət yerinə çevrilmişdir.

«Alban-məbədi» - XVII əsrin tarixi abidəsidir, 7 sütundan ibarətdir, dam örtüyü daşdandır və üstündə 8 guşəli baxış qülləsi yerləşir.

«Nizami məqbərəsi» - Dünya ədəbiyyatının korifeylərindən biri olan, Azərbaycan xalqının dahi şairi və mütəfəkkiri Nizami Gəncəvinin məqbərəsi indiki Gəncə şəhərinin 7 km şərqində «Şıx düzü» deyilən yerdə inşa edilmişdir.

Şeyx Nizaminin məzarı əsrlər boyu təkcə yerli əhalinin deyil, həm də Gəncəyə yolu düşən insanların müqəddəs bildiyi yer olmuşdur.

Lakin bunlara baxmayaraq son dövrlərə qədər ulu Nizaminin qəbrinin üstündə tarixi keçmişdən xəbər verən, memarlıq quruluşunda tikilmiş, xarici görkəmi, səliqəli olan abidə olmamışdır. Yalnız 1940-cı ildə türbədə aparılmış qazıntı zamanı üstündə «Bu nurlu qəbir Şeyxlər Şeyxi Abu-Mühəmməd, İbn-İlyas, İbn Yusif, İbn Zəki Nizaməddin, Müəyyəddinindir» sözləri yazılmış qəbirüstü daş tapıldıqdan sonra məqbərənin tikintisi tamamlanmış və 1947-ci ildə Nizaminin anadan olmasının 800-illiyi münasibəti ilə hündürlüyü 15,2 metr olan abidənin açılışı olmuşdur.

1980-ci ildə respublika rəhbəri Heydər Əliyev cənablarının şəxsi təşəbbüsü və təkidi ilə abidənin müasir arxitekturanın tələblərinə uyğun, daha böyük zövqlə yenidən əsaslı bərpa edilməsi qərara alınmış və bu nəhəng iş 1991-ci ildə böyük mütəfəkkirin anadan olmasının 850 illiyi təntənələrində qurtarmışdır.

Məqbərə kompleksi Azərbaycanın XII əsr memarlıq üslubunda tikilmiş və milli-bədii cizgilərini özündə cəmləşdirmişdir.

Layihənin müəllifi əməkdar arxitektora, şərq ölkələri Beynəlxalq Memarlıq Akademiyasının müxbir üzvü Fərman İmamquliyev, heykəltəraş əməkdar rəssam Qorxmaz Sücaəddinovdur.

Gəncə şəhərinin ölkə və yerli əhəmiyyətli tarixi və memarlıq abidələri əsasən şəhərin Nizami rayonu ərazisində yerləşir. Bunlardan ölkə əhəmiyyətli tarix və mədəniyyət abidələri aşağıdakılardır:

- Şah Abbas karvansarayı (XVII əsr);
- Uğurlu xan karvansarayı (XVIII əsr);
- Çökək hamam (XVII əsr);
- Cümə məscidi (XVII əsr);
- Cümə məscidinin minarələri (XIX əsr);
- Gəncə qalasının divar qalığı (XVI əsr);
- Cavad xanın dəftərxanası (XVIII əsr);
- Albanlar məbədi (XVII əsr);
- Zərrabi məscidi (XVIII əsr);
- Xan bağı (XIX əsr);

Yerli əhəmiyyətli tarix və mədəniyyət abidələri

- Tarix diyarşünaslıq muzeyinin binası (XIX əsr);
- Şahsevənlər məscidi (XIX əsr);
- Yelizavetpol general «qubernatorluğunun binası (XIX əsr);
- Avropa tipli hamam (XIX əsr);
- Realnı məktəbin binası (XIX əsr);
- 7 sütunlu Alban məbədi (XVIII əsr);
- Qazaxlar məscidi (XIX əsr);
- Xəlfəli məscidi (XIX əsr);
- Aleksandr Nevski kilsəsi (XIX əsr);
- Hüseyniyə məscidi (XIX əsr);
- Bala Bağban məscidi (XIX əsr);
- Qırıxlı məscidi (XIX əsr);
- İmamlı məscidi (XVIII əsr);
- Ozan məscidi (XVIII əsr);
- Şərəfxanlı qadın mədrəsəsi (XIX əsr);
- Qızlar gimnaziyası (XIX əsr);
- Milli Bankın binası (XIX əsr);
- Yelizavetpol mətbəə binası (XIX əsr);
- Qızıl Hacılı məscidi (XIX əsr).

Son dövrlərdə Gənc şəhərində olan tarixi və memarlıq abidələrinin təmiri və bərpası istiqamətində xeyli işlər görülmüşdür.

Şəhərin mərkəzində ümummilli lider Heydər Əliyevin abidəsi ucaldılmışdır.

Gədəbəy rayonu

Yaranma tarixi - 08.08.1930

Ərazisi - 1,23 min kv. km

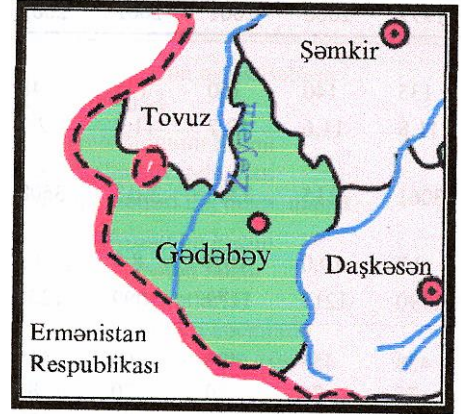
Əhalinin sayı – 109,9 min nəfər (1 yanvar, 2020-cı il)

Əhalinin sıxlığı – 1 kv. km 82 nəfər (1 yanvar 2020-cı il)

Şəhər - 1

Kəndlərin sayı – 108

Gədəbəy rayonu ilə Bakı arasında olan məsafə - 444 km



ƏHALİNİN SAYI

(1 yanvar, 2009-cu il əhalinin siyahıyaalınması məlumatları əsasında)

Ərazi	Cəmi		Kişi		Qadın	
	nəfər	faiz	nəfər	faiz	nəfər	faiz
Gədəbəy rayonu	93719	100,0	46610	49,9	47109	51,1
şəhər əhalisi	10146	10,85	4906	10,53	5240	11,12
kənd əhalisi	83573	89,17	41704	89,47	41869	88,88

Ümumi məlumat

Qərb və cənub-qərb tərəfdən 123 km məsafədə Ermənistan Respublikası ilə, şimal tərəfdən Azərbaycan Respublikasının Tovuz, şimal-şərq və şərq tərəfdən Şəmkir və Daşkəsən rayonları ilə həmsərhəddir. Mərkəzi Gədəbəy şəhəridir. Gədəbəy şəhəri 1935-ci ildən 1990-cı ilədək şəhər tipli qəsəbə, 1990-cı ildən isə şəhər adlanır. Rayonda 40 inzibati ərazi vahidi var.

Rayona Gədəbəy şəhəri və Qoşabulaq, Totuxlu, Pərizamanlı, Samanlıq, Moruxlu, Nərimankənd, Çanaqçı, Slavyanka, Maarif, Zəhmətkənd, Qarabulaq, Xar-xar, Soyuqbulaq, Ərtəpə, Pırbulaq, Söyüdlü, Arıqdam, Qaradağ, Daşbulaq, Düzyurd, Talakənd, Dəyərqarabulaq, Musayal, Miskinli, Plankənd, Qalakənd, Çalburun, Çaldaş, Səbətkeçməz, Əlinağılar, Arısu, Gərgər, Yenikənd, Qarıkənd, Dəyirmanadağ, Quru-dərə, Köhnəkənd, Sarıköynək, Hacıələkbərli, Şəkərbəy, Heydərlı, Gödək-dərə, Sarıhəsənli, Yaqublu, Qasımağalı, Əmiraslanlı, Kiçik Qaramurad, Leşgər, Parakənd, Qarovultomba, Daryurd, Cəfərli, Nağılar, İnekboğan, Köhnəqışlaq, Kərimli, Qasımlı, Anqıran, Əyriyəng, Böyük Qaramurad, Qurudərə, Ataxal, Toplar, Poladlı, Kələman, Emir, Hərıknaz, Qozqaralı, Qaraməmmədli, Kəsəmən, Qızıltorpaq, Novosaratovka, Novoivanovka, Çobankənd, Yenikənd, Arabacı, Mutudərə, Qasımağalı, Dördlər, Cücənli, İsalı, Arabacı, Fərzalı, Mormor, Zamanlı, Düzrəsullu, Təkyemişan, Rəhimli, Hüseyınqulular, Gərməşeyli, Göyəmli, Çayrəsullu, Bəydəmirli, Turşsu, Kollu, Sınıx, Hacılar, Sonalar, Əyridərə, Qaravəllilər, Məmmədcəfərli, Rəmə, Tərs yer, Günəşli, Əliismayıllı, Hacılılar, Şahdağ, Göyəlli kəndləri daxildir.

Kiçik Qafqazın orta və yüksək dağlıq qurşaqlarında yerləşir. Ərazisi Şahdağ silsiləsinin şimal yamacını, Başkənd-Dəstəfur çökəkliyinin və Şəmkir dağ massivinin bir hissəsini əhatə edir. Ən yüksək zirvələri: Qoşabulaq (3549 m), Qocadağ (3317 m), Qaraarxac (3063 m) və s. Rayonda Yura, Tabaşır, Paleogen və Antropogen çöküntüləri yayılmışdır. Qara və ağ mərmər, mis, qızıl, firuzə yataqları var. Yay quraq keçən mülayim isti, qışı quraq keçən soyuq iqlim üstündür. Orta temperatur yanvarda -10°C-dən -2°C-yədək, iyulda 10-20°C-dir. İllik yağıntı 600-900 mm-dir. Çay şəbəkəsi sıxdır. Axınca, Zəyəm və Şəmkir çaylarının yuxarı axını rayon ərazisindədir. Qonur dağ-meşə, çimli dağ-çəmən və s. torpaqlar yayılmışdır. Orta dağlıqda kollu və seyrək meşəli çəmənliklər, enliyarpaq meşələr (palıd, fıstıq, vələs), yüksək dağlıqda subalp və alp çəmənlikləri geniş yer tutur. Heyvanları: qayakeçisi, cüyür, qonur ayı, canavar və s. Quşları: tetra, ular, qartal və s. Qızılcə Dövlət Təbiət Yasaqlığı yaradılmışdır.

Gədəbəy, əsasən, kənd təsərrüfatı rayonudur. İqtisadiyyatında kartofçuluq, heyvandarlıq və taxılçılıq əsas yer tutur. Rayonda kərpic, əhəng istehsal olunur, mineral və süfrə suları qablaşdırılır. Un və şirniyyat istehsalı, plastik qapı-pəncərə səxləri var. Asfalt zavodu var.

Gədəbəy rayonu Azərbaycanın ən qədim insan yaşayış məskənlərindən biridir. Ərazidə olan tarixi mədəniyyət abidələri e. ə. XII-VII əsrləri əhatə edən Xocalı-Gədəbəy mədəniyyətinin bir hissəsi kimi tariximizə daxil olmuşdur.

XIX əsrin ortalarında Gədəbəy rayonu ərazisində mis filizi yataqları kəşf edilmiş və 1855-1856-cı illərdə yerli sahibkarlar tərəfindən misəritmə zavodu tikilmişdir. Daha sonra həmin zavod Almaniyanın "Siemens" şirkəti tərəfindən alınaraq, 1865-ci ildə yenidən qurulmuşdur. "Siemens" şirkəti tərəfindən 1883-cü ildə Qalakənd misəritmə zavodu tikilmiş, Gədəbəy-Qalakənd arasında dar dəmir yolu çəkilmişdir. 1883-cü ildə Qalakənd kəndində Çar Rusiyası ərazisində ilk Su Elektrik Stansiyası tikilmiş, Qalakənd misəritmə zavodunda elektroliz üsulu ilə mis əridilmişdir.

Həmin dövrdə alman alimləri tərəfindən Gədəbəy rayonu ərazisində arxeoloji qazıntı işləri aparılmışdır. Arxeoloji qazıntının nəticələri Almaniyanın "Folker Şpis" elmi nəşriyyatı tərəfindən "Qalakənd" adlı elmi əsər şəklində Berlində çap edilmişdir. Əsər Berlin Dövlət muzeyində saxlanılır.

Kütləvi informasiya vasitələri haqda məlumat

Rayonda Gədəbəy Rayon İcra hakimiyyətinin orqanı olan "Tərəqqi" qəzeti 1930-cu ildən çıxır. 1965-ci ilədək qəzet "Qızıl Gədəbəy", "Sosializm qələbəsi", "Ulduz" adları ilə çıxmışdır. 1930-cu ildən 1991-ci ilədək qəzet Azərbaycan KP Gədəbəy Rayon Komitəsinin və Rayon Xalq Deputatları Sovetinin orqanı olmuşdur. Hazırda ayda bir dəfə nəşr olunur.

Rayonun bütün ərazisində televiziya verilişləri yayımlanır.

Avtomobil, dəmir yolları haqda məlumat

Rayonda nəqliyyat avtomobil yolları vasitəsilə həyata keçirilir. Avtomobil yollarının ümumi uzunluğu 380 km-dir. Rayonun daxili yollarının III kateqoriyalı 97 km-i respublika əhəmiyyətli, 283 km-i isə yerli əhəmiyyətlidir.

Tarixi və memarlıq abidələri haqda məlumat

Rayon ərazisində 1 dünya əhəmiyyətli, 79 ölkə əhəmiyyətli arxeoloji abidə və 18 memarlıq abidəsi qorunur.

Memarlıq abidələrindən Söyüdlü kəndində (Şəmkir çayı üzərində) "Qız qalası" ("Namərdqala", IX əsr), "Mahrasa" (məbəd), Qalakənd kəndində qala ("Koroğlu" qalası, XVI əsr), Böyük Qaramurad kəndində məbəd (XVII əsr) tarixi memarlıq abidələri daha məşhurdur.

Son dövrlərdə rayonun ərazisində olan tarixi və memarlıq abidələrinin təmiri və bərpa işi istiqamətində müəyyən işlər görülmüşdür.

Rayon mərkəzində ümummilli lider Heydər Əliyevin abidəsi ucaldılmışdır.

Goranboy rayonu

Yaranma tarixi - 08.08.1930

Ərazisi - 1,70 min kv. km

Əhalinin sayı - 105,0 min nəfər (1 yanvar, 2020-cı il)

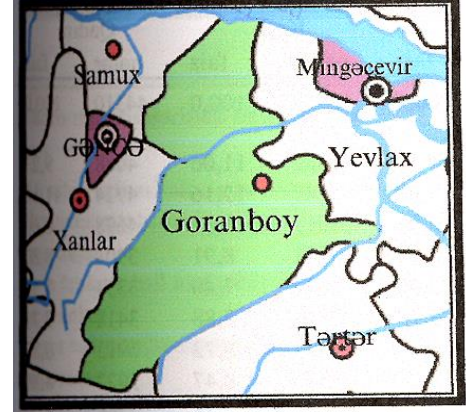
Əhalinin sıxlığı – 1 kv. km 62 nəfər (1 yanvar 2020-cı il)

Şəhər - 2

Kəndlərin sayı - 79

Qəsəbələrin sayı – 6

Goranboy rayonu ilə Bakı arasında olan məsafə - 317 km.



ƏHALİNİN SAYI

(1 yanvar, 2009-cu il əhalinin siyahıyaalınması məlumatları əsasında)

Ərazi	Cəmi		Kişi		Qadın	
	nəfər	faiz	nəfər	faiz	nəfər	faiz
Goranboy rayonu	94244	100,0	46848	49,8	47396	51,2
şəhər əhalisi	20160	21,39	9945	21,23	10215	21,55
kənd əhalisi	74084	78,61	36903	78,77	37181	78,45

Ümumi məlumat

Goranboy rayonu ilk dəfə Azərbaycan SSR Mərkəzi İcraiyyə Komitəsinin 8 avqust 1930-cu il tarixli qərarı ilə inzibati ərazi bölgüsü və rayonların yaradılması ilə əlaqədar Goranboy kəndi mərkəz olmaqla yaradılmışdır. Respublika İcraiyyə Komitəsinin 8 sentyabr 1938-ci il tarixli qərarı ilə Goranboy rayonunun adı dəyişdirilərək Qasım İsmayılov adlandırılmışdır. Azərbaycan Respublikası Ali Sovetinin 12 fevral 1991-ci il tarixli qərarı ilə eyni ərazidə iki rayonun mövcudluğu lüzumsuz sayılmış, Şaumyan (kənd) rayonu ləğv edilərək rayonun keçmiş adı özünə qaytarılmaqla Goranboy rayonu yaradılmışdır. Kiçik Qafqazın şimal-şərq. yamacında və Gəncə-Qazax düzənliyində yerləşir. Mərkəzi Goranboy şəhəridir.

Rayona Goranboy, Dəliməmmədli şəhərləri, Qızılhacılı, Qazanbulaq, Aşağı Ağcakənd, Yuxarı Ağcakənd, Goran, Kürəkçay qəsəbələri və Şahməmmədli, Qarasüleymanlı, Baxçakürd, Xan Qərvənd, Qaraçinar, Yenikənd, Qaxtut, Quşçular, Hazırəhmədli, Bəşirli, Göynüyan, Qarasuçu, Muzdurlar, Yolpaq, Əhmədabad, Rəhimli, Veyisli, Faxralı, Alpout, Qurbanzadə, Boluslu, Məşədiqaralar, Nərimanlı, Zeynallı, Eyvazlılar, Goranlı, Qazançı, Zeyvə, Gürzallar, Qaramusalı, Həmənlı, Nizami, Balakürd, Ballıqaya, Qaraqucaq, Şəfəbəyli, Hacallı, Qaradağlı, Sadıqlı, Qırıxlı, Qarapirimli, Gülməmmədli, Səfəkiürd, Sarovlu, Meşəli, Nadirkənd, Buzluq, Başqışlaq, Bөрü, Əzizbəyov, Səmədabad, Xəsədərli, Ağamalıoğlu, Rus Borisi, Borsunlu, Xoylu, Azad, Kələk, Şıxlar, Todan, Tapqaraqoyunlu, Qasımbəyli, Şəfəq, Erkəc, Tatarlı, Qazaxlar, Gülüstan, Balıqaya, Yəhərçi Qazaxlar, Yalqulular, Dəyirmanlar, Xınalı, Qaşaltı, Qaraqoyunlu, Mənəşli, Abbasqulular, Qaraqoyunlu, Tap, Yeni Yol, Təklə, Əlirzalı kəndləri daxildir.

Səthi şimal-şərqdə düzənlik, cənub-qərbdə isə dağlıqdır, ayrı-ayrı yerlərdə qobu və dərələrlə kəsilmişdir. Dağlıq sahədə Paleogen və Neogen, düzənlikdə isə Antropogen çöküntüləri yayılmışdır. Faydalı qazıntıları: neft, əhəngdaşı və gil. Dünyada yeganə müalicəvi neft yatağı (Naftalan) buradadır. İqlimi mülayim isti və quru subtropikdir. Orta temperatur yanvarda - 1,5°C-dən - 1°C-yədək, iyulda 22°C-dən 26,5°C-yədəkdir. İllik yağıntı 300-600 mm-dir. Çayları (Kürək, Goran, Korçay) Kür hövzəsinə aiddir. Şabalıdı, dağ boz-qəhvəyi torpaqları var. Əsas bitki örtüyü yovşanlı və yovşanlı-şoranotulu yarımsəhra tiplidir. Meşəliklər var. Heyvanları: canavar, tülkü, boz dovşan, çölşiçanı və s. Quşları: turac, bəzgak, dovdaq və s. Korçay yasaqlığının bir hissəsi rayonun ərazisindədir.

İqtisadiyyatında pambıqçılıq, taxılçılıq, heyvandarlıq, meyvəçilik, üzümçülük, tərəvəzçilik və bostançılıq əsas yer tutur. Boya fabriki, məişət avadanlıqları zavodu, günəbaxan yağı emalı zavodu və s. sənaye müəssisələri var.

«Goranboy» sözünü alimlər müxtəlif cür izah edirlər. Həqiqətə yaxın olan isə «Goranboy» sözünün Strabonun 17 kitabdan ibarət «Coğrafiya» əsərində göstərilən müxtəlif dilli 26 tayfadan biri olan «gel», «ger»

tayfasının adı ilə bağlanmışdır. Yəni Goranın (Gelan, Geran) gel, ger tayfasının yaşadığı, məskunlaşdığı yer, ərazi mənasında işlədiyini bildirirlər.

Rayonun qədim tarixə malik olduğunu, burada e.ə. yaşayışın mövcudluğunu e.ə. II minilliyin ikinci yarısı - I minilliyin əvvəlinə aid olan Səfikürd, Borsunlu, tunc və dəmir dövrünə aid edilən Osmantəpə kurqanlarında, e.ə. VI-VII əsrlərə aid Goran adlı qədim yaşayış yerlərində aparılan arxeoloji qazıntılar zamanı tapılan maddi mədəniyyət nümunələri sübut edir. Goranboyun kənd tipli yaşayış yerləri ilk orta əsr (V-VII) və orta əsrlərə (VIII-XIII) aiddir. İlk orta əsr (V-VII) kənd tipli yaşayış yerlərinə Saxsılı təpə, Qoş təpə, orta əsr yaşayış yerlərinə isə 1-ci və 2-ci Kərpicli yaşayış yerləri, Həmənli və Mollavələdli yaşayış yerləri daxildir. İlk orta əsrlərə məxsus şəhər tipli yaşayış məntəqələrinə 1-ci və 2-ci Kürəkçay və Gülüstan feodal qəsri daxildir.

Rayonun ərazisində II-V əsrlərə aid olan Şətəl şəhəri XIII əsrdə monqolların Azərbaycana hücumu zamanı tamamilə dağıdılmışdır.

1805-ci il mayın 14-də Rusiya ilə Qarabağ xanlığı arasında bağlanmış Kürəkçay müqaviləsi rayonun ərazisindən keçən Kürəkçay çayının sahilində, 1813-cü il oktyabrın 13-də Rusiya ilə İran arasında bağlanmış Gülüstan müqaviləsi isə rayonun Gülüstan kəndində imzalanmışdır.

Kütləvi informasiya vasitələri haqda məlumat

Rayonun ictimai-siyasi qəzeti olan «Mübariz» ayda 3 dəfə çap olunur. «Gülüstan» ədəbi məclisinin nəşri olan «Gülüstan» toplusu ayda bir dəfə nəşr olunur.

Avtomobil, dəmir yolları haqda məlumat

Bakı-Gürcüstan dəmir yolunun 42 km-i, Bakı-Qazax-Gürcüstan avtomobil yolunun isə 43 km-i rayonun ərazisindən keçir. Ümumiyyətlə rayonun ərazisində 146 km asfalt-beton örtüklü ikinci dərəcəli respublika əhəmiyyətli, 633 km isə yerli əhəmiyyətli yollardır. Ondan 110 km-i qara çınqıl, 115 km-i çınqıl, 408 km-i isə qrunnt yollarından ibarətdir

Tarixi və memarlıq abidələri haqda məlumat

Rayonun ərazisində ilk orta əsrlərə məxsus 1-ci Kürəkçay (Hazırəhmədli kəndi) qalası, orta əsrlərdə inşa edilmiş 2 Kürəkçay qalası (Qaradağlı kəndi), Gülüstan feodal qəsri və Şətəl qalası kimi tarixi abidələr mövcuddur. VII-XIX əsrlərə aid Arran memarlıq üslubunda tikilmiş, VII-XIII əsrlərə aid Mollavələdli, XIII - XIV əsrlərə aid Borsunlu, Səfikürd kəndində Xudu baba, XVIII-XIX əsrlərə aid Rəhimli türbələri (Mirzə Adıgözəlov türbələri), XVIII-XIX əsrlərə aid Qızılhacılı məscidi, Borsunlu məscidi, Bosunlu yeraltı hamamı kimi memarlıq abidələri vardır.

Son dövrlərdə rayonun ərazisində olan tarixi və memarlıq abidələrinin təmiri və bərpa işləri istiqamətində müəyyən işlər görülmüşdür.

Rayon mərkəzində ümummillə lider Heydər Əliyevin abidəsi ucaldılmışdır.

Göyçay rayonu

Yaranma tarixi - 08.08.1930

Ərazisi - 0,74 min kv. km

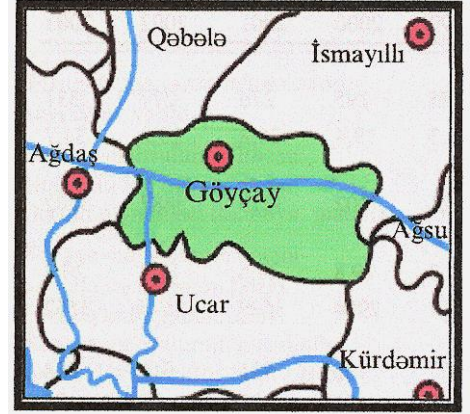
Əhalinin sayı - 121,7 min nəfər (1 yanvar, 2020-cı il)

Əhalinin sıxlığı – 1 kv. km 164 nəfər (1 yanvar 2020-cı il)

Şəhər - 1

Kəndlərin sayı – 55

Göyçay rayonu ilə Bakı arasında olan məsafə - 226 km



ƏHALİNİN SAYI

(1 yanvar, 2009-cu il əhalinin siyahıyaalınması məlumatları əsasında)

Ərazi	Cəmi		Kişi		Qadın	
	nəfər	faiz	nəfər	faiz	nəfər	faiz
Göyçay rayonu	109018	100,0	54040	49,1	54978	51,9
şəhər əhalisi	35746	32,79	17461	32,31	18285	33,26
kənd əhalisi	73272	67,21	36579	67,69	36693	66,74

Ümumi məlumat

Göyçay rayonu Azərbaycan Respublikasının mərkəzində, Şirvan düzünün şimal hissəsində Böyük Qafqaz dağlarının ətəklərində yerləşir. Rayon şimaldan cənuba təxminən 25 km, şərqdən qərbə isə 40 km uzanaraq 736 kvadrat kilometr sahəni əhatə edir. Rayonun tərkibinə 1 şəhər, 55 kənd daxildir. Bakı-Qazax magistral yolunun 216 kilometrliyində, Ucar dəmir yolu stansiyasından 18 km məsafədə yerləşir. Göyçay rayonu şimal şərqdən İsmayıllı, cənub şərqdən Kürdəmir, cənubdan Ucar və qərbdən Ağdas rayonu ilə həmsərhəddir. Mərkəzi Göyçay şəhəridir.

Rayona Göyçay şəhəri və Potu, Ulaşlı-Şıxlı, Hüngütlü, Kürd, Yeniərx, Hacıağabəyli, Xalidli, Müskürlü, Qəbələ-Müskürlü, Mallı-Şıxlı, Ərəbşahverdi, Şəhadət, Qarabağlar, Mirzəhüseynli, Birinci Ərəbcəbirli, İkinci Ərəbcəbirli, Çərəkə, Cəyirli, Qubadlı-Şıxlı, Kürdəmiş, Türkmən, Qızılağac, Şəkili, Mollahacılı, Məlikkənd, Şıxbəy, Şıxmır, Kürdşaban, Yenikənd, Çaxırlı, Ləkçilpaq, Qaraman, Yalman, Mırtı, Alıqənd, Qaraxıdır, Şəkər, Veysəlli, Alpout, Bəydövül, İncə, Aşağı Qaraməryəm, Dövranlı, Alxasova, Şahsoltanlı, Yekəxana, Qaraməryəm, Qarayazı, Bıdır, Qarabaqqal, Cəyirli, Hacalıkənd, Çayarxı, Cırkürd, Çərəcə kəndləri daxildir.

Göyçay əsl türk mənşəli söz olub sahilində yerləşdiyi Göyçay çayının adından götürülmüşdür. Çayın suyu həddindən artıq şəffaf olduğuna və göy (mavi) rəngə çaldığına görə belə adlandırılmışdır.

Göyçay şəhəri təxminən XX əsrin 30-cu illərində salınmağa başlanmışdır. XIX əsrin 50-ci illərində Şamaxıda baş verən zəlzələdən zərər çəkən əhalinin bir hissəsi bura köçmüş və bununla əlaqədar olaraq yaşayış məntəqəsi genişlənməyə başlamışdır. Çar hökumətinin Qafqazda inzibati islahatına əsasən 1867-ci ilin dekabrında Bakı Quberniyasının tərkibində Göyçay qəzası yaradıldı. Göyçay məntəqəsi 1916-cı ildə şəhər adlandırılmışdır. Azərbaycanın rayonlaşdırılması ilə əlaqədar 1930-cu ildə Göyçay rayonu təşkil edilmişdir.

Rayonun səthi, əsasən, düzənlikdir. Şimal və şərq kənarları alçaq dağlıqdır (Acınohur öndağlığı). Pliosen və Antropogen çöküntüləri yayılmışdır. Yay quraq keçən mülayim isti yarımsəhra və quru çöl iqlimi üstündür. Orta temperatur yanvarda 1,9°C, iyulda 26,5°C-dir. İllik yağıntı 400-600 mm-dir. Əsas çayı Göyçaydır. Yuxarı Şirvan kanalı rayonun ərazisindən keçir. Boz-çəmən, dağ boz-qəhvəyi, şabalıdı, açıq-şabalıdı və s. torpaqlar yayılmışdır. Bitki örtüyü, əsasən, efemerli-yovşanlı və yovşanlı-şoranotulu yarımsəhra, dağlıq kserofit (quraqlığa davamlı) bitki qruplarından ibarətdir. Seyrək püstə-ardıc meşələri, arid kolluqlar var. Heyvanları: canavar, tülkü, boz dovşan, çöl siçanı və s.

Rayon iki geoloji rayona - dağlıq və düzənliyə ayrılır. Dağlıq zonaya Bozdağ Qaraməryəm tirəsini, düzənliklərə isə rayonun qalan ərazisini aid etmək olar. Ərazi geoloji quruluşuna görə Kaynozoy erasının üçüncü dövrünə, düzənlik sahəsi isə həmin eranın IV dövrünə aiddir. Ərazisinin bəzi sahələri isə müasir

çöküntülərlə örtülmüşdür. Ümumiyyətlə rayon ərazisinin bütün səthini gil, gillicəli torpaqlar, bəzən qum kimi çöküntülər 10-15 sm qalınlığında qat kimi örtülür.

Göyçay çayı dərəsinin və Cəyirli kəndinin yaxınlığında çaydaşı, çınqıl, qum çıxarılaaraq tikintilərdə istifadə edilir. Bundan başqa rayonun Qarabaqqal kəndinin ərazisində zəngin gil yataqları vardır ki, bundan da yüksək keyfiyyətli kərpic hazırlanır.

Göyçay rayonunun iqlimi yayı quru keçən mülayim-isti yarımsəhra və quru subtropik iqlim tipinə aiddir. Bu iqlim tipi zəif nəmliyi, mülayim qışı və isti-quru yayı ilə səciyyələnir. İllik yağıntının miqdarı 400-600 mm-dir.

Rayonda kənd təsərrüfatının əsasını taxılçılıq, pambıqçılıq, heyvandarlıq, baramaçılıq və meyvəçilik təşkil edir.

Kənd təsərrüfatına yararlı torpaqlar 44171 hektardır, bundan 24403 hektarı suvarılan torpaqlardır. Kənd təsərrüfatına yararlı torpaqların 23478 hektarı əkin, 4700 hektarı bağ, 16686 hektarı örüş torpaqlarıdır. Rayon ərazisindən torpaqların 28078 hektarı xüsusi mülkiyyətdə, 35397 hektarı bələdiyyə mülkiyyətində, 4777 hektarı isə dövlət mülkiyyətindədir.

Göyçay rayonu 1970-80-ci illərdə daha sürətlə inkişaf etmiş, üzümçülük, baramaçılıq, heyvandarlıq və meyvəçilik sahəsində yüksək nəticələr əldə etmişdir.

Həmin illərdə rayonda nar emalı zavodu, pambıq ayırıcı fabriki, süd zavodu, çörək zavodu, üzüm emalı müəssisəsi tikilib istifadəyə verilmiş, iki tikinti tresti və dörd tikinti-quraşdırma idarəsi yaradılmışdır.

Göyçay torpağı respublikanın tarixinə tanınmış ictimai xadimlər, yazıçı-sənətkarlar və incəsənət işçiləri bəxş etmişdir.

Həbib, Qantəmir, Rəsul Rza, Əli Kərim, Ənvər Məmmədخانlı, İsgəndər Coşqun, Anar Rzayev, Əli Səmədli, İbrahim Göyçaylı kimi yazıçı və şairlərimiz belə adamlardandır.

Göyçay rayonunda onlarla elmlər doktoru, professor, elmlər namizədi, alim yetişmişdir.

Göyçay rayonunda Azərbaycan xalqının tarixi keçmişini əks etdirən bir sıra abidələr vardır.

Bunlardan rayonun Ərəb Cəbirli kəndi ərazisində XII-XIV əsrdə inşa edilmiş Ərəb xilafəti dövrünə aid «Surxay» qalasını, İncə və Ərəbcəbirli kəndi ərazisində tapılmış bizim e. ə. II əsrə aid küp qəbirlərinin qalıqlarını, XIX əsrin axırlarında inşa edilmiş yer hamamını və 4 məscidi göstərmək olar.

Azərbaycan Respublikasının ərazi bütövlüyü uğrunda gedən döyüşlərdə göyçaylılar yaxından iştirak etmişlər.

Ermənistan silahlı birləşmələrinə qarşı döyüşlərdə göyçaylılar 163 şəhid vermiş, 44 nəfər itkin düşmüş, 106 nəfər şikəst olmuşdur.

Azərbaycan xalqının ümummilli lideri Heydər Əliyev cənabları Azərbaycan KP MK-nın birinci katibi işlədiyi müddətdə 3 dəfə Göyçay rayonunda olmuş, hər gəlişi zamanı rayon üçün qlobal problemlərin həllinə dair müvafiq tapşırıqlar vermiş və həmin problemlər həll edilmişdir.

Heydər Əliyev 1972-ci ildə rayonda olarkən Göyçay şəhərinin sakinlərini sel sularından mühafizə etmək məqsədi ilə şəhəri ikiyə bölən Arvan çayının qarşısında bənd tikilməsini xahiş etmişdir. Onun tapşırığına əsasən qısa müddətdə şəhərin şimal hissəsində, Arvan dərəsinin qarşısında bənd inşa edilmiş və həmin bənd 25 ildən artıqdır ki, şəhəri sel sularından etibarlı mühafizə edir. Ulu öndərimiz 1978-ci ildə rayonda olarkən Törə və Çərmədil dağlarında əkinə yararlı torpaqların suvarma suyu ilə təminatı probleminin həll edilməsi üçün lazımı göstəriş vermiş və qısa müddət ərzində 800 hektar torpaq sahəsi rayonun əkin dövrüyyəsinə daxil edilmişdir.

1982-ci ildə Azərbaycan xalqının ümummilli lideri Heydər Əliyev Göyçay rayonunda olarkən rayon sakinləri həyatı torpaq sahələrində becərdikləri nar məhsulunun dövlət tərəfindən qəbulu, tədarükü və emalı üçün rayonda yeni müəssisə yaradılmasını xahiş etmiş və həmin ildə də Heydər Əliyevin sərəncamı ilə rayonda nar emalı zavodunun tikintisinə başlanmış və qısa müddət ərzində istifadəyə verilməsi təmin olunmuşdur.

Kütləvi informasiya vasitələri haqda məlumat

Rayonda 1930-cu ildən "Göyçay" qəzeti fəaliyyət göstərir. Qəzet ayda bir dəfə dərc olunur.

Rayon radio verilişləri redaksiyası 1974-cü ildən fəaliyyət göstərir. Verilişlər həftədə 2 gün, hər veriliş 30 dəqiqə vaxt müddətində verilir.

Avtomobil, dəmir yolları haqda məlumat

Göyçay rayonu Ucar dəmir yolu stansiyasından 18 km məsafədə yerləşir.

Rayonun ərazisindən aşağıdakı avtomobil yolları keçir:

Bakı-Qazax yolu - uzunluğu - 45 km. II kateqoriyalı; Müsüslü stansiyasına giriş avtomobil yolu - 21 km. III kateqoriyalı; Bərgüşad stansiyasına giriş avtomobil yolu - 16 km. III kateqoriyalı; Ucar stansiyasına giriş avtomobil yolu - 15 km. III kateqoriyalı.

Rayonda 4 yerdə yerli əhəmiyyətli tarixi və mədəniyyət abidələri var:

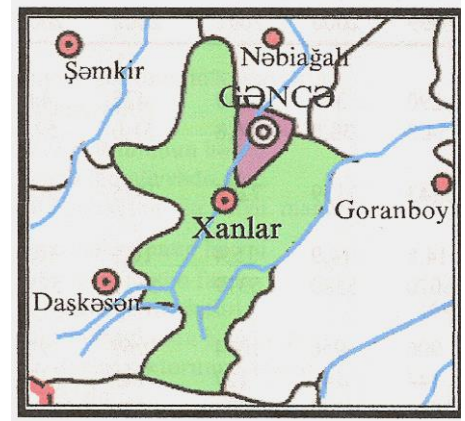
1. Göyçay şəhərində 1903-cü ildə tikilmiş Yuxarı Məscid; 2. Göyçay şəhərində 1903-cü ildə tikilmiş yeraltı hamam; 3. Rayonun Alpout kəndində XIX əsrə aid Hacı Cəlil Məscidi; 4. Rayonun Qaraman kəndində XIX əsrə aid Məscid.

Rayonun memarlıq abidələri:

1941-1945-ci illərdə Böyük Vətən Müharibəsində həlak olmuş göyçaylıların xatirə abidəsi; 2. Şəhadət, Çərəkə, Xəliti, Alpout, Yeniarx, Məlikkənd, Müskürlü, Malı-Şıxlı, Qaraməryəm, Ləkçırdaq və Çayarxı kəndlərində 1941-1945-ci illərdə həlak olanların xatirə abidələri; 3. Qarabağ müharibəsində həlak olmuş göyçaylı şəhidlərin xatirə kompleksi; 4. 1918-ci il 31 mart ermənilərin azərbaycanlılara qarşı soyqırımını əks etdirən xatirə kompleksi. Son dövrlərdə rayonun ərazisində olan tarixi və memarlıq abidələrinin təmiri və bərpası istiqamətində müəyyən işlər görülmüşdür. Rayon mərkəzində ümummilli lider Heydər Əliyevin abidəsi ucaldılmışdır.

Göygöl rayonu
(keçmiş Xanlar rayonu)

Yaranma tarixi - 08.08.1930
Ərazisi - 0,92 min kv. km
Əhalinin sayı – 64,6 min nəfər (1 yanvar, 2020-cı il)
Əhalinin sıxlığı – 1 kv. km 70 nəfər (1 yanvar 2020-cı il)
Şəhər - 1
Kəndlərin sayı - 38
Qəsəbələrin sayı – 6
Göygöl rayonu ilə Bakı arasında olan məsafə - 364 km



ƏHALİNİN SAYI

(1 yanvar, 2009-cu il əhalinin siyahıyaalınması məlumatları əsasında)

Ərazi	Cəmi		Kişi		Qadın	
	nəfər	faiz	nəfər	faiz	nəfər	faiz
Göygöl rayonu	57191	100,0	28599	50,0	28592	50,0
şəhər əhalisi	23241	40,64	11598	40,55	11643	40,72
kənd əhalisi	33950	59,36	17001	59,45	16949	59,28

Ümumi məlumat

Göygöl rayonu 8 avqust 1930-cu ildə təşkil olunmuş və ilk dəfə Nərimanov rayonu adlandırılmışdır.

Rayonun mərkəzi Göygöl şəhərinin əsası qədim Xanlıqlar kəndinin xarabalıqları yerində 22 avqust 1819-cu ildə alman kolonistləri tərəfindən qoyularaq «Yelenendorf» adlandırılmışdır. 1938-ci ildə Nərimanov rayonu Göygöl rayonu, rayonun mərkəzi «Yelenendorf» isə Xanlar şəhəri adlandırılmışdır. 08 may 2008-ci il tarixindən etibarən Xanlar rayonunun adı dəyişdirilərək Göygöl adlandırılmışdır. Göygöl rayonu Kiçik Qafqazın şimal-şərq yamacındadır. Mərkəzi Göygöl şəhəridir.

Rayona Xanlar şəhəri, Xanlar, Qızılcaya, Hacıməlik, Firuzabad, Aşağı Zurnabad qəsəbələri və Aşıqlı, Köşkü, Sarısu, Qarabulaq, Çaylı, Pənahlılar, Dozular, Xəqani, Balçılı, Nadil, Qırıqlı, Cümşüdlü, Haçaqaya, Sərkər, Qızılca, Danayeri, Yalqışlaq, Tülallar, Çaykənd, Yeni Zod, Göyçəkənd, Mixaylovka, Toğana, Əzgilli, Quşqara, Üçtəpə, Səmədli, Bəhrəmbağ, Əlmədədi, Topalhəsənli, Şəhriyar, Kərəmli, Üçbulaq, Quşçu, Mollacəlilli, Zurnabad, Gəncə, Yeni Qızılca, Qızılca stansiyası, Ağsu, Xasobağı kəndləri daxildir.

Rayonun şimal hissəsi Gəncə-Qazax düzənliyindədir. Ərazisinin ən yüksək nöqtəsi Murovdağ silsiləsində Gəmiş dağıdır (3724 m). Yura, Tabaşir, Neogen, Antropogen çöküntüləri yayılmışdır. Faydalı qazıntıları: kükürd kolçedanı, bentonit, kvartsit və s. İqlimi mülayim isti, cənubda soyuqdur. Qışı quraq keçir. Orta temperatur yanvarda -10°C-dən 1°C-yədək, iyulda 10-25°C-dir. İllik yağıntı 250-900 mm-dir. Çayları (Gəncə, Qoşqar, Kürəkçay və s.) Kür hövzəsinə aiddir. Kəpəz dağı, Göygöl, Maralgöl, Zəligöl, Aynagöl və s. rayonun ərazisindədir. Şabalıdı, dağ-tünd şabalıdı, çimli dağçəmən və s. torpaqlar yayılmışdır. Bitki örtüyü şimalda yarımsəhra tiplidir. Cənubda, dağlıq sahələrdə dağ çölləri, fıstıq meşələri, subalp və alp çəmənləri var. Heyvanları: ayı, vaşaq, qumsıçanı, ilan və s. Göygöl qoruğu Xanlar rayonu ərazisindədir.

Rayonun iqtisadiyyatında üzümçülük və heyvandarlıq mühüm yer tutur. Mədən sənayesi, çinqil zavodları, istehsalat və məişət xidməti kombinatları, şərab zavodu və s. sənaye müəssisələri var.

Kütləvi informasiya vasitələri haqda məlumat

Rayonda «Göy-göl» qəzeti redaksiyası, regional informasiya mərkəzi yerləşir.

Avtomobil, dəmir yolları haqda məlumat

Rayonun ərazisindən Gəncə-Kəlbəcər, Gəncə-Daşkəsən magistral avtomobil yolları, Böyük İpək yolu keçir. Rayon mərkəzindən 15 km məsafədə Gəncə dəmir yolu stansiyası, 12 km məsafədə isə Gəncə hava limanı yerləşir.

Tarixi və memarlıq abidələri haqda məlumat

Rayon ərazisində 30 yerli əhəmiyyətli tarixi və memarlıq incəsənət abidələri vardır. Bunlardan 8-i kurqan, Nekropol və Açıq düşərgədir. Digərləri isə qədimdə tikilmiş bina və körpüləridir.

Göygöl şəhərində 1854-cü ildə tikilmiş «Lüteran» adlanan alman kilsəsi, XVI əsrə aid iki gözlü körpü, 1896-cı ildə tikilmiş üç gözlü körpü, XII əsrə aid Ağ körpü, XIX əsrdə almanlar tərəfindən tikilmiş 9 memarlıq incəsənət abidələri, Zuranbad kəndində XII əsrə aid Qala, keçmiş Sarıqaya kəndində XVI əsrə aid Türbə, Dozular kəndində XVI əsrə aid bir gözlü körpü, Topalhəsənli kəndində tarixi məlum olmayan iki tağlı daş körpü, Şəhriyar kəndində 1674-cü ildə tikilmiş Qabriyel kilsəsi, Çaykənd kəndində tarixi məlum olmayan Anahid məbədi və Müqəddəs Məryəm kilsəsi, Yeni-Zod kəndindən 300 m məsafədə Alban kilsəsi, 3 km məsafədə Alban məbədi, Üçbulaq və Balçılı kəndlərinin ərazisində tarixi məlum olmayan «Qız-qalası», Köşkü kəndində dəmir dövrünə aid kurqan, Quşqara və Balçılı kəndlərinin ərazisində Tunc dövrünün axırı, Dəmir dövrünün əvvəlinə aid qəbirlər vardır.

Son dövrlərdə rayonun ərazisində olan tarixi və memarlıq abidələrinin təmiri və bərpası istiqamətində müəyyən işlər görülmüşdür.

Rayon mərkəzində ümummilli lider Heydər Əliyevin abidəsi ucaldılmışdır.

Hacıqabul rayonu

Yaranma tarixi - 24.04.1990

Ərazisi - 1,60 min kv. km

Əhalinin sayı - 76,6 min nəfər (1 yanvar, 2020-ci il)

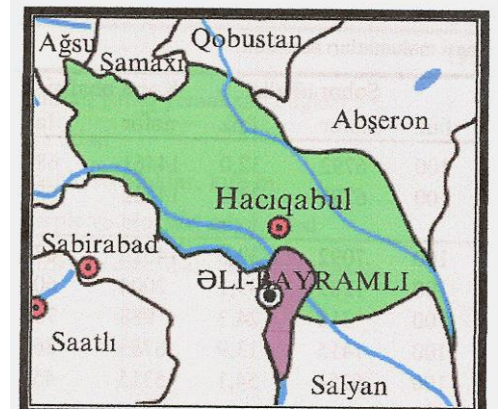
Əhalinin sıxlığı – 1 kv. km 48 nəfər (1 yanvar 2020-ci il)

Şəhər - 1

Kəndlərin sayı - 25

Qəsəbələrin sayı – 5

Hacıqabul rayonu ilə Bakı arasında olan məsafə - 113 km



ƏHALİNİN SAYI

(1 yanvar, 2009-cu il əhalinin siyahıyaalınması məlumatları əsasında)

Ərazi	Cəmi		Kişi		Qadın	
	nəfər	faiz	nəfər	faiz	nəfər	faiz
Hacıqabul rayonu	65837	100,0	32382	49,8	33455	50,2
şəhər əhalisi	33890	51,48	16466	50,85	17424	52,08
kənd əhalisi	31947	48,52	15916	49,15	16031	47,92

Ümumi məlumat

Hacıqabul rayonu 1990-cı ildə Qazıməmməd rayonunun ərazisində yaradılmışdır.

Qazıməmməd rayonu 24 yanvar 1939-cu ildə yaradılmışdır. 4 dekabr 1959-cu ildə ləğv edilib Əli Bayramlı rayonuna verilmişdir.

Hacıqabul rayonu Şirvan düzündə, Kür çayının sol sahilində yerləşir. Ağsu, Kürdəmir, Şamaxı, Qobustan, Abşeron, Salyan, Sabirabad rayonları və Şirvan şəhəri ilə həmsərhəddir. Mərkəzi Hacıqabul şəhəridir.

Rayona Hacıqabul şəhəri, Balıqçı, Muğan, Padar, Navahı, Pirsaat qəsəbələri və Qarasu, Abdulyan, Kolanı, Talış, Atbulaq, Qızılburun, Navahı, Rəncbər, Qubalıbaloğlan, Pirsaatçay, Birinci Udullu, İkinci Udullu, Qubalı, Tağılı, Birinci Paşalı, İkinci Paşalı, Şorbaçı, Ağacanlı, Bürvənd, Ələtli, Axtaçı-Şirvan, Birinci Meyniman, İkinci Meyniman, Meyniman, Kürdçü kəndləri daxildir.

Şirvan düzənliyinin və Böyük Hərmi silsiləsinin cənub-şərq hissəsini əhatə edir. Ərazisinin ovalıq hissəsi dəniz səviyyəsindən aşağıda yerləşir. Neogen və Antropogen çöküntüləri yayılmışdır. Palçıq vulkanları var. Faydalı qazıntıları: neft, qaz, gil, gəc. Yayılma quraq keçən mülayim isti yarımsəhra və quru çöl iqliminə malikdir. Orta temperatur yanvarda 2°C, iyulda 26°C-dir. İllik yağıntı 250-370 mm-dir. Ərazidən Kür və Pirsaat çayları axır. Hacıqabul gölü rayonun ərazisindədir. Boz-qonur, boz-çəmən, şoran torpaqlar yayılmışdır. Bitki örtüyü yarımsəhra tiplidir. Ceyran, qırmızıquyruq qumsıçanı, gürzə, turac, göyərçin və s. məskunlaşmışdır.

Rayonun iqtisadiyyatının əsasını kənd təsərrüfatı təşkil edir. Taxılçılıq, pambıqçılıq, tərəvəzçilik, bostançılıq və heyvandarlıq inkişaf etmişdir. Quşçuluq SC, Qubanın SAF şirkətinin filialı, Kür Su Kəmərləri İstehsalat İstismar İdarəsi və onun təmizləyici qurğuları, dəmiryol qovşağı və s. müəssisələr var.

Kütləvi informasiya vasitələri haqda məlumat

Rayon İcra Hakimiyyətinin orqanı olan «Hacıqabul» qəzeti işıq üzü görür.

Avtomobil, dəmir yolları haqda məlumat

Rayon ərazisindən Bakı-Tbilisi dəmir yolu xətti keçir. Uzunluğu 58 km-dir.

Böyük İpək Yolunun 82 km-i rayonun ərazisindən keçir. Bu yollar I və II kateqoriyalı yollardır.

Tarixi və memarlıq abidələri haqda məlumat

Rayon ərazisində XI-XIV əsrlərə aid Pir Hüseyn Xanəgahı yerləşir. Pir Hüseyn xanəgahı Azərbaycan Respublikası Mədəniyyət Nazirliyinin 22. 01. 2004-cü il tarixli müvafiq əmrinə əsasən tarix-memarlıq qoruğu elan edilmişdir.

Pir Hüseyn xanəgahının Azərbaycan tarixində və memarlığında böyük əhəmiyyətini nəzərə alaraq Azərbaycan Respublikası Nazirlər Kabinetinin 2 avqust 2001-ci il tarixli 132 sayılı qərarına əsasən ölkə əhəmiyyətli memarlıq abidəsi kimi dövlət tərəfindən mühafizəyə götürülmüşdür. Hacıqabul rayonunun ərazisində yerləşən Pir Hüseyn Xanəgahına daxil olan tikililərin inşasına XI əsrin əvvəllərində başlanmışdır. Tikililəri əhatə edən qala divarının XIII əsrdə inşa olunması ehtimal olunur. XIV əsr tarixçisi Vəssaf 1318-ci ildə Qızıl Orda xanı Özbəkin döyüşçüləri tərəfindən xanəgahdan qarət olunmuş qızıl külçələrin, bəzək əşyalarının, qiymətli xəzlərin və başqa dəyərli əmlakın geri qaytarılması haqqında öz sərəkərdələrinə əmr verdiyi haqqında məlumat verir.

Sovet dövrünün ilk illərində Pir Hüseyn türbəsindən aparılmış kaşılar Sankt-Peterburq Ermitajında və Gürcüstan dövlət muzeyində saxlanılır.

Xanəgahın yaxınlığında qədim qəbiristanlığın hal-hazırda mövcud olması bu ərazidə vaxtı ilə böyük yaşayış yerinin olduğunu sübut edir.

Pir Hüseyn xanəgahında ilkin bərpa işlərinə 1981-ci ildə başlanmış və abidələrin bir hissəsi qismən bərpa olunmuşdur. 2003-cü ildə abidədə yaranmış qəza vəziyyətini nəzərə alaraq Mədəniyyət Nazirliyi Hacıqabul Rayon İcra Hakimiyyəti ilə birlikdə Pir Hüseyn xanəgahının bərpasına başlamışlar.

Son dövrlərdə rayonun ərazisində olan tarixi və memarlıq abidələrinin təmiri və bərpası istiqamətində müəyyən işlər görülmüşdür.

Rayon mərkəzində ümummilli lider Heydər Əliyevin abidəsi ucaldılmışdır.

Xaçmaz rayonu

Yaranma tarixi - 08.08.1930

Ərazisi – 1,06 min kv. km

Əhalinin sayı – 179,8 min nəfər (1 yanvar, 2020-cı il)

Əhalinin sıxlığı – 1 kv. km 170 nəfər (1 yanvar 2020-cı il)

Şəhər - 2

Kəndlərin sayı - 137

Qəsəbələrin sayı – 12

Xaçmaz rayonu ilə Bakı arasında olan məsafə - 157 km



ƏHALİNİN SAYI

(1 yanvar, 2009-cu il əhalinin siyahıyaalınması məlumatları əsasında)

Ərazi	Cəmi		Kişi		Qadın	
	nəfər	faiz	nəfər	faiz	nəfər	faiz
Xaçmaz rayonu	159245	100,0	78753	49,1	80492	50,9
şəhər əhalisi	62622	39,32	30479	38,70	32143	39,93
kənd əhalisi	96623	60,68	48274	61,30	48349	60,07

Ümumi məlumat

Xaçmaz rayonu Azərbaycanın qədim yaşayış məskəni olmaqla 1930-cu ildə yaradılmışdır. Xaçmaz 1936 - 37-ci illərdə şəhər tipli qəsəbə kimi fəaliyyət göstərmişdir. 1963-cü ildə Xaçmaz rayonu ləğv edilib, ərazisi Quba və Qusar rayonlarına verilmişdir. 1965-ci ildə rayon yenidən bərpa edilmişdir. Şimal-qərbdə Rusiya Federasiyası ilə həmsərhəddir, şimal-şərqdə Xəzər dənizi ilə əhatələnmişdir. Mərkəzi Xaçmaz şəhəridir.

Rayona Xaçmaz, Xudat şəhərləri, Şollar, Müqtədir, Aşağı Ləgər, Şimal, Dalğalı, Meşəli, Samurçay, Günəşli, Turist, Sahillər, Arzu, Yeni Həyat qəsəbələri və Vələmir, Qaraçı, Qaraqurdlu, Hacıqurbanoba, Cığatay, Gülalan, Çaxmaqlı, Laman, Qaraqaşlı, Əbilyataq, Qarabağlı, Ağçay, Qarğalıq, Çarxı, Xanlıqoba, Qalağan, Hacılar, Ərəb, Keymərz, Sayad, İlxıçı, Yergüc, Padar, Armudpadar, Üçgün-qışlaq, Bayoba, Hacılibəy, Müşkür, Köhnə Xaçmaz, Müzəffəroba, Müşfiq, Xaspoladoba, Əzizli, Gəncəli, Babalı, Qımılqışlaq, Mollabürhanlı, Çuxuroba, Maşıoba, Mirzəmməd-qışlaq, Qadaşoba, Ağarəhimoba, Şıxlar, Hacısaoba, Uzunoba, Məcədoba, Yataqoba, Qırmızı Xutor, Şərifoba, Baraxum, Tikanlıoba, Xəzərli, Alekseyevka, Kədəkli, Əhmədoba, Hacıəhmədoba, Qaracallı, Hacıqazma, Aşağızeyd, Çılqır, Alıc-qışlaq, Qaracıq, Qədiməli-qışlaq, Şıxhaput, Nərcan, Ağtala, Çiləgir, Mürşüdəba, Sabiroba, Məncəroba, Hülövlü, Qaradağ-buduq, Qarabağlı, Rəhimoba, Ustacallı, Qobuqıraq, Canaxır, Mehrəliqışlaq, Bəyqışlaq, Mürsəlqışlaq, Susayqışlaq, Pərdiqrın, Çaxçaxlı, Maqsudkənd, Şollar, Dədəli, Bostançı, Nağıoba, Hacıəbdürəhimoba, Sabiroba, Kiçik Baraxum, Ləcət, Moruqoba, Tağaroba, Yalama, Zeyxuroba, Ortaoba, Ukuroba, Düztahiroba, Yaquboba, Zuxuloba, Səlimoba, Qusarçay, Palçıqoba, Çınartala, Manafoba, Ağaşirinoba, Qıraqlı, Həsənqala, Ağaverdi-oba, Balaqusarqışlaq, Pirquluoba, Qoçaqqazma, Hacıməmmədoba, Yeni-Sudur, Həbibkənd, Nabran, Tel, Köhnə Xudat, Seyidlər, Digahoba, İdrisoba, Fərzəlioba, Xuray, Aşağıoba, Aslanoba, Niyazoba, Böyük İlxıçı, Kiçik İlxıçı, Sərkarlı, Suxtaqala-qışlaq, Ağyazıbuduq, Qaraçaycək, Qaracıq-Zeyd, Seyidlikənd-yeri, Palıdlı kəndləri daxildir.

Xaçmaz rayonu Samur-Dəvəçi ovalığında yerləşir. Səthi hamar və sahilyanı sahədə okean səviyyəsindən 28 m-ədək aşağıdır. Antropogen çöküntüləri yayılmışdır. Faydalı qazıntıları: çınqıl, qum və s. Yayılma keçən mülayim isti yarımsəhra və quru çöl iqliminə malikdir. Orta temperatur yanvarda 1-2°C, iyulda 23-24°C-dir. İllik yağıntı 300-400 mm-dir. Çayları (Samur, Qusar, Qudyal, Qaraçay, Vələlə) Xəzər hövzəsinə aiddir. Rayonun qərbindən Samur-Abşeron kanalı keçir. Torpaqları çəmən-meşə, şabalıdı və açıq-şabalıdıdır. Çəmən və kolluqlar yayılmışdır. Düzənlik meşələri var. Çöl-donuzu, yenot, qırqovul, kəklik və s. məskunlaşmışdır. Sahil suları balıqla (küllə, kılka, şamayı və s.) zəngindir.

Xaçmaz, əsasən, kənd təsərrüfatı rayonudur. İqtisadiyyatında tərəvəzçilik, meyvəçilik, taxılçılıq və heyvandarlıq mühüm yer tutur. Konserv zavodu, ilkin üzüm emalı zavodları, çörək kombinatı, qida məhsulları kombinatı, yem istehsalı zavodu, kondensator zavodu və s. fəaliyyət göstərir.

Rayon ərazisində Sərkərtəpə, Dəyirmantəpə, Canaxır, Xaspoladoba kurqanları, XV əsrə aid Şıxlar kəndində Şeyx Yusif məscidi və türbəsi, XV-XVI əsrə aid Qaraqurdlu kəndində Şah Abbas məscid-mədrəsəsi mövcuddur. Niyazabad limanı XVI əsrdən Azərbaycanın qonşu ölkələrlə əlaqələrin yaradılmasında mühüm rol oynamışdır.

Kütləvi informasiya vasitələri haqda məlumat

Rayonda «Xaçmaz» teleradio verilişləri şirkəti 1994-cü ildən fəaliyyət göstərir.

Xaçmazda 1932-ci ildən fəaliyyətdə olan «Dostluq» qəzeti son illərin iqtisadi çətinlikləri nəticəsində fəaliyyətini dayandırmışdı. 1999-cu ildən «Dostluq» qəzetinin bazasında «Xaçmaz» qəzeti fəaliyyətə başlamışdır.

Avtomobil, dəmir yolları haqda məlumat

Xaçmaz rayonunun ərazisində həm dəmiryol, həm də geniş avtomobil yolları şəbəkəsi vardır. Rayon ərazisindən keçən dəmir yolunun uzunluğu 55 kilometrdir.

Rayon ərazisində həmçinin 114 km respublika əhəmiyyətli, 403 km yerli əhəmiyyətli avtomobil yolları mövcuddur.

Tarixi və memarlıq abidələri haqda məlumat

Rayonda 63 tarix-mədəniyyət abidəsi mövcuddur. Bunlardan tunc dövrünə aid 3 yaşayış yerini (Sərkərtəpə, Mollabürhan, Həsənqala), 4 kurqanı və s. göstərmək olar.

Xaçmaz şəhərindəki «Heydər Əliyev adına mədəniyyət və istirahət parkı», Şəhidlərin xatirəsinə ucaldılmış abidə kompleksi, 100 il mövcud olan Xaçmaz dəmir yolu vağzal, Xaçmaz və Xudat şəhər mədəniyyət evləri, Xudat şəhər parkı rayonun görkəmli yerlərindəndir. Rayonun Yalama-Nabran istirahət zonasına hər il 10 minlərlə insan istirahətə gəlir.

Xaçmaz rayonunda Azərbaycanın tarixi şəxsiyyətlərindən olan Şah İsmayıl Xətəinin, Nəriman Nərimanovun, Xurşudbanu Natəvanın, Nizami Gəncəvinin, Səməd Vurğunun, Nəsirəddin Tusinin abidələri, 1941-1945-ci il Böyük Vətən müharibəsində həlak olanların, 31 mart Azərbaycanlıların soyqırım xatirəsinə abidə ucaldılmış, Azərbaycanın Milli Qəhrəmanı Yavər Şahbazovun büstü qoyulmuşdur.

Son dövrlərdə rayonun ərazisində olan tarixi və memarlıq abidələrinin təmiri və bərpası istiqamətində müəyyən işlər görülmüşdür.

Rayon mərkəzində ümummilli lider Heydər Əliyevin abidəsi ucaldılmışdır.

Xızı rayonu

Yaranma tarixi – 24.04.1990

Ərazisi - 1,67 min kv. km

Əhalinin sayı - 17,1 min nəfər (1 yanvar, 2020-cı il)

Əhalinin sıxlığı – 1 kv. km 10 nəfər (1 yanvar 2020-cı il)

Şəhər – 1

Kəndlərin sayı - 25

Qəsəbələrin sayı – 3

Xızı rayonu ilə Bakı arasında olan məsafə - 104 km



ƏHALİNİN SAYI

(1 yanvar, 2009-cu il əhalinin siyahıyaalınması məlumatları əsasında)

Ərazi	Cəmi		Kişi		Qadın	
	nəfər	faiz	nəfər	faiz	nəfər	faiz
Xızı rayonu	14731	100,0	7210	49,1	7521	51,9
şəhər əhalisi	7471	50,72	3681	51,05	3790	50,39
kənd əhalisi	7260	49,28	3529	48,95	3731	49,61

Ümumi məlumat

Xızı rayonu 1928-ci ilə kimi Bakı sovetinin tərkibində olmuş sonra müstəqil rayon kimi fəaliyyətə başlamışdır. Rayonun 72 kəndi, 24 minə yaxın əhalisi olmuşdur. Sonradan rayonlaşmalarla əlaqədar 1940-cı illərdə Siyəzən rayonu təşkil olunanda rayonun Giləzi, Ağ Siyəzən, Zərgərli və s. sovetlikləri Siyəzən rayonunun tərkibinə daxil olmuşdur. Həmin dövrdən 60 kənd, 53 kolxoz, 14 sovetlik olmuşdur. Əhalisi isə 14647 nəfər idi. Rayon 1956-cı ilə qədər fəaliyyət göstərmiş. 1956-cı ilin axırında Sumqayıta birləşib. 1963-cü ildə Abşeron rayonu təşkil olunub. Xızı zonası həmin rayonun tərkibinə daxil edilib.

1990-cı ilin avqustunda Xızı rayonu yenidən bərpa olundu. Mərkəz Xızı qəsəbəsində yerləşir. Hal-hazırda mövcud olan kəndlərin sayı 24-dür. 12 nümayəndəlik, 13 bələdiyyə fəaliyyət göstərir. Xızı rayonu Böyük Qafqazın şimal-şərq yamacında, Samur-Dəvəçi düzənliyindədir. Şərqdə Xəzər dənizi ilə əhatələnmişdir.

Rayona Xızı, Altiqac, Giləzi, Şurabad, Yaşma, qəsəbələri və Sitalçay, Yeni Yaşma, Safbulaq, Yarımca, Qızılcqazma, Məşədi Həsən, Türkoba, Ağdərə, Tudar, Baxışlı, Bəyəhmədyurd, Güney-qışlaq, Vərdağ, Qarabulaq, Dizəvər, Qasımkənd, Əmbizlər, Yuxarı Əngilan, Tıxlı, Əngilan, Təzəkənd, Qars, Fındıqan, Xələnc kəndləri daxildir.

Relyefi alçaq dağlıq və düzənlikdən ibarətdir. Rayonun ən yüksək nöqtəsi Dübrar (2205 m) dağdır. Ərazinin Xəzərsahili hissəsi dəniz səviyyəsindən 28 m-ədək aşağıdır. Tabaşir, Paleogen, Neogen və Antropogen çöküntüləri yayılmışdır. İqlimi düzən yerlərdə mülayim isti, quru subtropikdir. Dağlıq yerlərdə iqlim mülayimləşir. Orta temperatur yanvarda dağlıq yerlərdə -4,5°C-dən, düzənlikdə 2,5°C-yədək, iyulda isə müvafiq olaraq 19°C-dən 26°C-yədəkdir. İllik yağıntı 110-550 mm-dir. Çayları: Ataçay, Sumqayıt və s. Şorakətvarı boz-qonur, şabalıdı və açıq şabalıdı, dağ şabalıdı, dağ tünd şabalıdı və s. torpaqlar yayılmışdır. Bitkiləri, əsasən, yarımsəhra və quru çöl tiplidir. Ərazisinin şimal-qərbində dağ çəmənliyi və dağ meşələri vardır. Heyvanları: ayı, çöldonuzu, yənot, çölsicani və s. Quşları: kəklik, göyərçin, qaraqarın bağırqara və s. Sürünənlər çoxdur. Altiqac Milli Parkı yaradılmışdır.

Xızı, əsasən, kənd təsərrüfatı rayonudur. Heyvandarlıq və əkinçilik inkişaf etmişdir.

Rayonda 2 mədəniyyət evi fəaliyyət göstərir. Xızı rayonu mədəniyyət evi 1926-cı ildən 1956-cı ilə kimi fəaliyyət göstərmişdir. 1993-cü ilə qədər fəaliyyətini dayandırmışdır. Onun fəaliyyəti 1993-cü ildən yenidən bərpa olunub.

Azərbaycanın gözəl mənzərəli guşələrindən olan, uca dağların və yaşıl ormanların qoynunda yerləşən Xızı Bərmək mahalı çox əsrlik zəngin enişli və yoxuşlu yola bənzər bir tarixə malikdir. Bərmək həm dağ, həm mahal, həm də tayfa adıdır.

Xızı ilə əlaqədar olaraq bir çox mənbələr, o cümlədən ərəb mənbələri Xızıda yaşayanları «əhli Xizon», yəni Xızı əhalisi adlandırırlar. Orta əsr tarixçiləri Xızı əhalisini eyni zamanda Bərməklilər, onun ərazisini Bərmək mahalı adlandırırlar. Tarixçilərdən başqa ədəbiyyatşünasların da tədqiqatlarında Xızı haqqında verilən məlumatlara rast gəlirik. Görkəmli folklorşünas alim, professor Məmmədhüseyn Təhmasibin «Xalq dastanları» adlı monoqrafiyasında, Qafqaz dastanı olan «Nərd» dastanında (bu dastanın mövcudluğu e. ə. XIII əsrə təsadüf edilir) Xızı və Xızıqala haqqında məlumat verilir. Xızının əhalisi və onların xarakteri haqqında verilən məlumatlardan aydın olur ki, hal-hazırda yaşayan Xızı əhalisi heç bir yerdən köçürülən əhali olmamış, məskunlaşmış yerli əhali olmuşdur.

Xızı adının mənşəyi və lüğəti mənası da yerli xalqın xarakterinə görə öz əksini tapmışdır. Xızının lüğəti mənası tez duran, tez oyanan, tez qalxan, məcazi mənası zirək, cəld deməkdir. Bu ad da Xızının yerləşdiyi relyeflə əlaqədardır. Günəş çıxan kimi Xızının və ətrafdakı kəndlərin üzərinə düşür.

Tarixi faktlara nəzər saldıqda, tarixçilərdən mənbələr içərisində A. Bakıxanovun «Gülüstani İrəm» əsərinin adını xüsusilə çəkmək lazımdır. Onun əsərində Quba xanlığının «Xızı Bərmək» mahalı haqqında dəyərli məlumatlar verilir. Tarixçi Qiyasəddin Qeybullayevin «Azərbaycanın etnik tarixinə dair» monoqrafiyasında və digər əsərlərində 644-cü ildə aran dövlətinə xizonşahlıq (Xızı şahlığı) Xızı məmləkəti arasında bağlanan müqavilədən bəhs olunur. Ərəblərin Xizonşahlığa gəlmələri haqda maraqlı materiallara akademik Ziya Bünyadovun «Azərbaycan VII-IX əsrlərdə» adlı monoqrafiyasında rast gəlmək olur.

Kütləvi informasiya vasitələri haqda məlumat

1990-cı ildən fəaliyyətə başlamış «Dağlar yurdu» rayon qəzeti nəşr olunur.

Avtomobil, dəmir yolları haqda məlumat

Azərbaycan Respublikasını Rusiya dövləti ilə birləşdirən magistral avtomobil yolunun 52-79-cu km-i Xızı rayonu ərazisinə mənsubdur ki, bunun da 52-65-ci km-i birinci dərəcəli, 66-79-cu km-i 2-ci dərəcəlidir. Bundan başqa, Giləzi qəsəbəsini rayon mərkəzi Xızı qəsəbəsi ilə birləşdirən 31 km-lik yol 2-ci dərəcəli dövlət əhəmiyyətlidir.

M-2 Ağdərə-Altıağac-Xızı 110 km-lik avtomobil yolu 3-cü dərəcəli, digər kəndlərarası yollar 4-cü dərəcəli yollardır. Rayon ərazisindən keçən dəmir yolunun uzunluğu təxminən 27 km-dir.

Tarixi və memarlıq abidələri haqda məlumat

Memarlıq abidələri: 1923-cü ildə Xızı rayonunda inşa edilmiş hamam (memarı Məstan və Soltan qardaşları).

Rayon ərazisində görkəmli şəxslərin şərəfinə qoyulmuş abidələr:

1. Cəfər Cabbarlının heykəli (memarı Cəlal Qaryağdı) 1999-cu il Xızı. 2. Mikayıl Müşfiqin büstü. (xeyriyyəçi xızılı polkovnik Əbülhəsən Əhmədovun şəxsi təşəbbüsü ilə 1985-ci ildə Sayadlar kəndində qoyulmuşdur).

Rayon mərkəzində ümummilli lider Heydər Əliyevin abidəsi ucaldılmışdır.

Xocalı rayonu

Yaranma tarixi – 26.11.1991

Ərazisi - 1,00 min kv. km

Əhalinin sayı - 28,8 min nəfər (1 yanvar, 2020-ci il)

Əhalinin sıxlığı – 1 kv. km 29 nəfər (1 yanvar 2020-ci il)

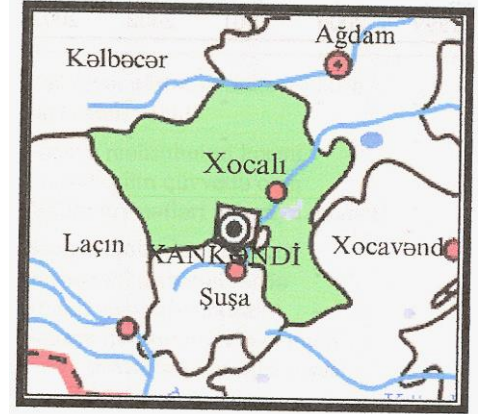
Şəhər - 1

Kəndlərin sayı - 50

Qəsəbələrin sayı – 1

Xocalı rayonu ilə Bakı arasında olan məsafə - 375 km

Rayon İcra hakimiyyəti müvəqqəti olaraq Goranboy rayonunun Ağcakənd qəsəbəsində yerləşir.



ƏHALİNİN SAYI

(1 yanvar, 2009-cu il əhalinin siyahıyaalınması məlumatları əsasında)

Ərazi	Cəmi		Kişi		Qadın	
	nəfər	faiz	nəfər	faiz	nəfər	faiz
Xocalı rayonu	26047	100,0	12751	49,8	13296	50,2
şəhər əhalisi	7711	29,60	3794	29,75	3917	29,46
kənd əhalisi	18336	70,40	8957	70,25	9379	70,54

Ümumi məlumat

Xocalı rayonu 1991-ci il noyabr ayının 26-da Əsgəran rayonunun bazasında yaradılmışdır. Rayonun ərazisi 1991-1992-ci illərdə erməni silahlı qüvvələri tərəfindən işğal edilmişdir. Kiçik Qafqazda, Qarabağ silsiləsinin şimal-şərq yamacındadır. Mərkəzi Xocalı şəhəridir. Xocalı rayonu 1992-ci ilin 26 fevral tarixindən Ermənistan tərəfindən işğal olunub. Ermənistan silahlı qüvvələri tərəfindən işğal edilmiş torpaqların azad edilməsi uğrunda Azərbaycan ordusunun 2020-ci il sentyabrın 27-dən etibarən keçirdiyi hərbi əməliyyatlar nəticəsində Xocalı rayonunun 9 kəndi işğaldan azad edilmişdir.

Rayona Xocalı şəhəri, Əsgəran qəsəbələri və Xocalı, Cəmilli, Meşəli, Dağyurd, Seyidbəyli, Ballıca, Xanyurdu, Mehdibəyli, Harov, Dağdağan, Daşbulaq, Qayabaşı, Badara, Xanyeri, Suncinka, Qarabulaq, Dəmirçilər, Mədəkənd, Baharlı, Qızıloba, Haçmaç, Aşağı Yemişcan, Cəmilli, Kosalar, Başkənd, Cavadlar, Yalobakənd, Canhəsən, Naxçıvanlı, Pircamal, Aranzəmin, Ağbulaq, Dəhrəz, Təzəbinə, Sərdarkənd, Qışlaq, Şəlvə, Xanabad, Ağgədik, Aşağı Qılıçbağ, Almalı, Qarakötük, Pirlər, Farux, Daşbaşı, Çanaqçı, Sığnaq, Şuşikənd, Muxtar, Daşkənd kəndləri daxildir.

Ərazisinin səthi dağlıq, mərkəzi hissədə isə düzənlikdir (Xankəndi çökəkliyi). Ən yüksək nöqtələri Qızqala (2843 m), Qırxqız (2827 m) dağlarıdır. Ərazidə Yura, Tabaşir, dağarası çökəkliklərdə və dağətəyi düzənliklərdə Antropogen çöküntüləri yayılmışdır. Faydalı qazıntıları: gil, qum, çınqıl, gillicə, mərmər və s. Yüksək əraziləri istisna olmaqla iqlimi mülayim istidir. Dağ-meşə, dağ-çəmən torpaqları yayılmışdır. Qarqar, Badara çayları rayon ərazisindən keçir. Meşələri vələs, palıd, fıstıq, cökə, ağcaqayın, göyrüş, qarağac və s. ilə zəngindir. Yüksək dağlıq sahələrdə subalp və alp çəmənlikləri yayılmışdır. Heyvanları: ayı, qaban, vaşaq, canavar, meşə pişiyi, tülkü, dovşan, cüyür, dağkeçisi və s. Quşları: kəklik, turac, qırqovul, göyərçin, qartal, quzğun və s.

Xocalı, əsasən, kənd təsərrüfatı rayonudur. Heyvandarlıq, üzümçülük, taxılçılıq, tərəvəzçilik, meyvəçilik inkişaf etmişdir.

Kütləvi informasiya vasitələri haqda məlumat

“Xocalının səsi” rayon qəzeti 1991-ci ildən nəşr edilir.

Avtomobil, dəmir yolları haqda məlumat

Rayonun ərazisindən uzunluğu 32 km olan birinci kateqoriyalı şose yolu və Bakı-Xankəndi dəmir yolu keçirdi

Tarixi və memarlıq abidələri haqda məlumat

Xocalı ərazisi ən qədim memarlıq və ilk mədəniyyət abidələri ilə zəngindir. Memarlıq abidələrindən türbə (XIV əsr), dairəvi türbə (1356-1357-ci illər), ətrafında son tunc və ilk dəmir dövrünə aid nekropol, kurqan çölü və s. var.

Xocalı qəbiristanlığı - son tunc və ilk dəmir dövrünə (e. ə. VIII-VII əsrlər) aid arxeoloji abidə. XIX əsrdə aşkar edilmişdir. Daş qutu və kurqanlardan ibarətdir. Burada müxtəlif tipli saxsı qablar, silahlar (qılınc, xəncər, nizə və ox ucluğu, balta-təbərzin), qızıl, tunc, balıqqulağı, əqiq, şüşə, pasta və s.-dən hazırlanan bəzək əşyaları, tunc əmək alətləri və at əsləhətləri aşkar edilmişdir. Burada çoxlu sayda «Qoç və yəhər» şəkilli qəbir daşları, müqəddəs ziyarətgahlar Seyid Cəlalın ocağı, Cahan nənənin ocağı və s. var.

Xocalı şəhəri və Əsgəran qəsəbəsi arasında Qarqar çayının sağ və sol sahillərində XVIII əsrə aid «Əsgəran qalası» mövcuddur. Qalanı Qarabağ xanı Pənahəli xan tikdirmişdir. İki istehkamdan ibarətdir. Sağ sahiləki qala bürcü ikiqat daş divarlardan ibarətdir. Sol sahiləki qala dördkünc bürcüdü. Divarların qalınlığı 2-3 m-dir. 1810-cu ildə Rusiya ilə İran arasında sülh danışıqları «Əsgəran qalası»nda aparılmışdır.

Rayonun Kərkicahan qəsəbəsində 3 qəbiristanlıq var. Burada 1400-cü illərə aid yazısı olan qəbirlər, «kilsəli» deyilən yerdə Alban kilsəsi, qəbirlər, 800 il əvvələ təsadüf edilən müsəlman qəbiristanlığının qalıqları, Alban pır-ocaqları və s. var.

Rayonun Kosalar kəndi ərazisində «Məhəmməd ağanın otağı»tarixi abidə, «Darılı Piri», «Ələm ağacı» ziyarətgahları və daş qəbirlər var.

Rayonun Meşəli kəndi ərazisində - Meydan yaylağında - müqəddəs ziyarətgah «seyid qəbri» (ermənilər tərəfindən dağıdıldı), «Yeddi kilsə» (Alban kilsəsi) vardı. Bundan əlavə 4 yerdə Alban kilsəsi mövcud idi.

Ermənistanın işğalı nəticəsində dağıdılmış mədəni abidələr haqda məlumat

Ermənistanın işğalı nəticəsində Xocalı rayonunun tarixi, mədəni, dini abidələri, şəhər və kəndləri, iqtisadi bazaları və s. dağıdılmışdır. Xocalı şəhərinin ən qədim tarixi abidələri, qəbiristanlıqlar, Kərkicahan qəsəbəsi, Kosalar, Cəmilli və Meşəli kəndlərindəki qəbiristanlıqlar, dini abidələr, məsələn, Meşəlidəki «Seyid qəbri» və s. 1 şəhər, 1 qəsəbə, 8 kənd, 2495 yaşayış evi, 31 sənaye obyektı, 15 kənd təsərrüfatı obyektı, 20 təhsil müəssisəsi. 14 səhiyyə müəssisəsi. 56 mədəniyyət, 5 rabitə obyektı və s. dağıdılmışdır.

Xocavənd rayonu

Yaranma tarixi - 26.11.1991

Ərazisi - 1,46 min kv. km

Əhalinin sayı - 44,1 min nəfər (1 yanvar, 2020-ci il)

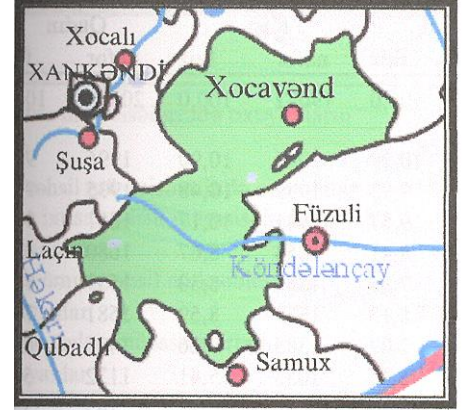
Əhalinin sıxlığı – 1 kv. km 30 nəfər (1 yanvar 2020-ci il)

Şəhər - 1

Kəndlərin sayı – 80

Qəsəbələrin sayı – 2

Xocavənd rayonu ilə Bakı arasında olan məsafə - 334 km



ƏHALİNİN SAYI

(1 yanvar, 2009-cu il əhalinin siyahıyaalınması məlumatları əsasında)

Ərazi	Cəmi		Kişi		Qadın	
	nəfər	faiz	nəfər	faiz	nəfər	faiz
Xocavənd rayonu	41599	100,0	20243	49,7	21356	51,3
şəhər əhalisi	9437	22,69	4600	22,72	4837	22,65
kənd əhalisi	32162	77,31	15643	77,28	16519	77,35

Ümumi məlumat

Azərbaycan Respublikasının 26 noyabr 1991-ci il tarixli 279 - XII sayılı Qanununa əsasən Dağlıq Qarabağ Muxtar Vilayəti ləğv edilmişdir. Bu Qanunla Martuni şəhəri Xocavənd şəhəri və Martuni rayonu Xocavənd rayonu adlandırılıbdır. Hadrut rayonu isə ləğv edilərək Xocavənd rayonunun tərkibinə verilmişdir. Xocavənd rayonu Kiçik Qafqazda Qarabağ silsiləsinin cənub-şərq hissəsində yerləşir. Mərkəzi Xocavənd şəhəridir.

Xocavənd rayonu 2 oktyabr 1992-ci il tarixində Ermənistan Silahlı Qüvvələri tərəfindən işğal edilmişdir. Ermənistan silahlı qüvvələri tərəfindən işğal edilmiş torpaqların azad edilməsi uğrunda Azərbaycan ordusunun 2020-ci il sentyabrın 27-dən etibarən keçirdiyi hərbi əməliyyatlar nəticəsində Xocavənd rayonunun Hadrut qəsəbəsi və 35 kəndi işğaldan azad edilmişdir.

Rayona Xocavənd şəhəri, Hadrut, Qırmızı Bazar qəsəbələri və Əmiranlar, Heşan, Axullu, Dolanlar, Binə, Qaradağlı, Böyük Tağlar, Salakətin, Kuropatkino, Arpadüzü, Muğanlı, Cəmiyyət, Ağkənd, Xanoba, Xocavənd, Kiş, Tağaser, Qırmızıqaya, Edişə, Çinarlı, Dağdöşü, Qaçbəyli, Şəhər, Şıx Dursun, Mavas, Azıx, Zoğalbulaq, Aragül, Daşbaşı, Mülküdərə, Cilən, Bünyadlı, Gavahın, Ağbulaq, Binədərəsi, Sor, Qarqar, Zavadıx, Xərşan, Bulutan, Xırmancıq, Məlikcanlı, Güneyxırman, Güneyçartar, Quzeyxırman, Quzeyçartar, Qağartsı, Qarıtəpə, Dərəkənd, Şahyeri, Qarakənd, Yemişcan, Günəşli, Quşçular, Kəndxurd, Müşkapat, Quzumkənd, Qarazəmi, Tuğ, Susanlıq, Ataqt, Ağdam, Köhnə Tağlar, Ağcakənd, Mirikənd, Avdur, Çaylaqqala, Arpagədik, Petrosaşen, Çıraquz, Məmməddərə, Hünərli, Yenikənd, Çörəkli, Edilli, Düdükçü, Ağbulaq, Sos, Cütcü, Tağavard, Çağadüz, Zərdanaşen, Xətai, kəndləri daxildir.

Səthi alçaq dağlıq, şərqdə maili düzənlikdir. Əsasən, Yura, Tabaşir, Antropogen çöküntülərindən ibarətdir. Mərmər yatağı var. İqlimi çox yerdə yayı quraq keçən mülayim istidir. Orta temperatur yanvarda -2°C-dən -1°C-yədək, iyulda 24-26°C-dir. İllik yağımtı 400-500 mm-dir. Çayları (Kəndələnçay, Qozluçay, Quruçay və s.) Araz hövzəsinə aiddir. Şabalıdı və qəhvəyi dağ-meşə torpaqları yayılmışdır. Bitki örtüyündə yarımşəhra və quru çöl bitkiləri üstündür. Kolluqlar və enliyarpaqlı meşələr var. Heyvanları: tülkü, çaqqal, dovşan, çölşicani və s. Quşları: kəklik, göyərçin və s.

Avtomobil, dəmir yolları haqda məlumat

Rayon ərazisindən 35 km Ağdam-Xocavənd-Füzuli, 45 km Xocavənd-Xankəndi, 60 km Xocavənd-Şuşa, 33 km Xocavənd-Bakı II və III dərəcəli yollar keçir.

Tarixi və memarlıq abidələri haqda məlumat

Rayonun ərazisində Qarabağın Quru çay vadisində rayonun Salaketin kəndinin yaxınlığında 1,5 milyon yaşı olan «AZIX» mağarası, Tuğ kəndi ərazisində yerləşən I-VIII əsrlərə aid olan «Rtiş» qalası, Ərgünəş dağının güney yamacında, sıldırım qayalar üzərində «Ərgünəş» qalası, XIX əsrə aid şair, tarixçi Mir Mehdi Xəzani türbəsi, Düdükçü kəndi ətrafında XIII əsrə aid olan «Rzaqulu bəy» türbəsi, Azərbaycan xalqına məxsus olan «Aşıqlı Qoşa» kümbəzi (Xocavənd kəndi ərazisində), Böyük Tağlar kəndində «Alban» məbədi (1241-ci il), Tuğ kəndində «Qırmızı» məbəd (X əsr) var.

Ermənistanın işğalı nəticəsində dağıdılmış mədəni abidələr haqda məlumat

Rayonun Tuğ kəndinin 5 km-də V əsrə aid «Alban» kilsəsi», Tuğ kəndi ərazisində XII-XVII əsrlərə aid «Alban» kilsələri, I-V əsrlərə aid «Alban» qəbiristanlıqları, Salaketin kəndi ərazisində yerləşən «Dəmröv» ocağı, «Dağdağan» ocağı, Xocavənd kəndi ərazisində yerləşən «Cicim» ocağı, Qaradağlı kəndi ərazisində qədim «Alban» qəbiristanlığı, Bəhrəmli kəndi ərazisində yerləşən «Bəhmənli» piri, Muğanlı kəndində yerləşən «Seyid Rza» kümbəzi, Qaradağlı kəndi ərazisində «Yel» piri erməni işğalçıları tərəfindən vəhşicəsinə dağıdılmışdır.

İmişli rayonu

Yaranma tarixi - 08.08.1930

Ərazisi - 1,89 min kv. km

Əhalinin sayı – 131,4 min nəfər (1 yanvar, 2020-ci il)

Əhalinin sıxlığı – 1 kv. km 70 nəfər (1 yanvar 2020-ci il)

Şəhər - 1

Kəndlərin sayı - 48

Qəsəbələrin sayı – 2

İmişli rayonu ilə Bakı arasında olan məsafə - 230 km



ƏHALİNİN SAYI

(1 yanvar, 2009-cu il əhalinin siyahıyaalınması məlumatları əsasında)

Ərazi	Cəmi		Kişi		Qadın	
	nəfər	faiz	nəfər	faiz	nəfər	faiz
İmişli rayonu	114183	100,0	56412	49,8	57771	50,2
şəhər əhalisi	36613	32,07	17957	31,83	18656	32,29
kənd əhalisi	77570	67,93	38455	68,17	39115	67,71

Ümumi məlumat

1938-ci ilədək Qaradonlu rayonu adlandırılan İmişli rayonu Kür-Araz ovalığında Muğan və Mil düzləri ərazisində yerləşir. Cənubda İran İslam Respublikası ilə həmsərhəddir. Mərkəzi İmişli şəhəridir.

1930-cu ilin avqust ayında Qaradonlu rayonu yaradılmışdır. Hələ Çar Rusiyası dövründə təsis edilmiş olan Qaradonlu uyezdi (qəzası) əvvəllər Salyan qəzasına, sonralar isə Cavad qəzasına tabe olmuşdur. Qaradonlu rayonun qədim tarixə malik kəndlərindəndir. Kəndin karvan və ticarət yollarının üstündə, Araz çayı sahilində yerləşməsi, bol suyu, münbit torpaqları ərazisinin abadlaşdırılmasına, kənd təsərrüfatı istehsalının, xüsusilə də əkinçiliyin yüksək inkişafına səbəb olmuşdur. Hələ oktyabr inqilabından xeyli əvvəl bu ərazilərdə geniş meliorasiya işləri aparılmış, irriqasiya qurğuları tikilmiş və suvarılan intensiv əkinçilik təşkil olunmuşdur. 1906-cı ildə Qaradonluda ilk məktəb fəaliyyətə başlamış, kənddə o dövr üçün nümunəvi sayılan yaşayış evləri, mehmanxanalar, dəyirmanlar, dükənlər mövcud olmuşdur. Qaradonlu rayonu təşkil edildikdən sonra burada inzibati binalar, xəstəxana, bir çox digər sosial obyektlər tikilmiş, 1933-cü ildə Qaradonlu Maşın-Traktor stansiyası yaradılmışdır.

Ələt-Mincivan dəmir yolunun çəkilişi rayon mərkəzinin dəmir yoluna yaxın əraziyə köçürülməsi zərurətini yaratmış və bu məqsəd üçün İmişli kəndi ilə Qaradonlu dəmir yolu stansiyası arasındakı ərazidə bişmiş kərpicdən 2 mərtəbəli inzibati bina inşa edilmiş, rayon mərkəzi bu əraziyə köçürülmüş, rayon isə İmişli rayonu adlandırılmışdır. O zamanlar həmin ərazi meşə və kolluqlarla örtülü olmuş, yeni məskunlaşmış əhali əraziləri təmizləyərək yeni binalar tikmiş, küçələr salmışlar. İmişli kəndi rayon mərkəzi kimi sürətlə böyüməyə başlamış, burada çoxlu inzibati binalar tikilmiş, kəndin görkəmi tamamilə dəyişdirilmişdir.

1944-cü ildə İmişli kəndinə şəhər tipli qəsəbə, 1960-cı ildə isə şəhər statusu verilmişdir. 1959-cu ildə hazırkı Bəhrəmtəpə ərazisində Araz çayı üzərində o dövr üçün unikal sayılan Bəhrəmtəpə hidroqovşağı inşa olunmuşdur. Mənbəyini buradan götürən Baş Muğan və Əzizbəyov kanalları təkcə İmişli rayonunu deyil, Saatlı, Sabirabad və Biləsuvar əkinlərini də su ilə təmin edir. Həmin dövrlərdə qəsəbə ərazisində qum-çınqıl karxanası, dəmir-beton məmulatları zavodu istifadəyə verilmişdir.

Azərbaycan xalqının ümummillə lideri Heydər Əliyevin respublikaya birinci rəhbərliyi dövründə - 1970 - 1980-ci illərdə respublikanın digər bölgələri kimi İmişli rayonunun, xüsusilə rayon mərkəzinin siması başdan-başa dəyişmiş, hazırda abad şəhərlərdən birinə çevrilmişdir. Bu dövrdə İmişli rayonu ərazisindəki torpaqlarda geniş miqyaslı meliorasiya işləri aparılmış, suvarma şəbəkələri yenidən qurulmuş, 10 min hektarla yeni suvarılan torpaqlar istifadəyə verilmiş, kənd təsərrüfatı məhsulları istehsalı sürətlə inkişaf etmişdir.

Rayona İmişli şəhəri, Bəhrəmtəpə, Vətəgə qəsəbələri və Aranlı, Hacırüstəmli, Qızılkənd, Qaradonlu, Çahar, Gövhərli, Məzrəli, Xubyarlı, Çaxırlı, Soltanmuradlı, Ölcələr, Qaralar, Muradallı, Otuziki, Nurulu, Qulubəyli, Xəlfəli, Kürdmahmudlu, Hacıalmuradlı, Murğuzallı, Xoşçobanlı, Qaraqaşlı, Mürsəlli, Bəcirəvan, Ağcüyür, Qarəvəlli, Mirili, Qaralar, Cavadxanlı, Rəsullu, Yalavac, Məhəmmədli, Göbəktala, Şahverdili, Qaragüvəndikli, Sarxanlı, Boşçallar, Əliqulular, Muradxanlı, Ağamalılar, Oruclu, Cəfərli, Hacımustafalı, Məmmədli, Əliyetməzli, Telişli, Allahmədətli, Ağaməmmədli, Becar kəndləri daxildir.

Səthi şimal-şərqə doğru alçalan düzənlikdir. Ərazisinin çox hissəsi okean səviyyəsindən aşağıdadır. Antropogen çöküntüləri yayılmışdır. Faydalı qazıntıları: neft, çınqıl, qum. Yayılma quraq keçən mülayim isti, yarımsəhra və quru çöl iqlimi var. Orta temperatur yanvarda 1,6°C, iyulda 26,1°C-dir. İllik yağıntı 300 mm-dir. Rayonun şimal sərhədi boyu Kür, mərkəzi hissəsindən Araz çayı axır. Sarısu gölünün çox hissəsi İmişli rayonu ərazisindədir. Boz-çəmən, qismən boz və çəmən-boz torpaqları yayılmışdır. Əsas bitki örtüyü yarımsəhra tiplidir (yovşan, şoranotu və s.). Heyvanları: çöldonuzu, canavar, tülkü, boz dovşan, ceyran, qumsıçanı və s. Quşları: qırqovul, turac, sultan toyuğu, bəzgak, dovdaq və s.

Rayonun iqtisadiyyatının əsasını kənd təsərrüfatı və sənaye təşkil edir. Taxılçılıq, pambıqçılıq, heyvandarlıq, quşçuluq və s. inkişaf etmişdir. Rayonda Muradxanlı neft-mədən idarəsi, pambıq emalı zavodu, şəkər zavodu, ət və yağ-pendir kombinatları, "İmişli broyler" MMC, asfalt, dəmir-beton məmulatları və çınqıl zavodları və s. var.

Kütləvi informasiya vasitələri haqda məlumat

Rayonda ilk qəzet 1932-ci ildə «Qaradonlu kolxozçusu» adı ilə çıxmışdır. 1938-ci ildə rayon mərkəzinin İmişliyə köçməsi ilə əlaqədar qəzetin adı dəyişdirilmiş və 1962-ci ilədək «İmişli kolxozçusu» adlandırılmışdır. 1962-ci ildə Azərbaycan KP MK-nın qərarı ilə rayon qəzetləri ləğv edilmiş və İmişli, Beyləqan, Füzuli rayonlarını əhatə edən «Yüksəliş» qəzeti təsis olunmuş, Beyləqanda nəşrə başlamışdır. 1966-cı ildə yenidən «Qızıl ulduz» adlı yerli qəzet təsis olunmuş, həmin qəzet 1990-cı ildən «Xalq sözü» adı ilə çıxır.

2003-cü ildən İmişli şəhərində Respublika Yazıçılar Birliyinin Aran bölməsi təsis olunmuş və bölmənin aylıq orqanı olan «Aran» jurnalı nəşr olunur.

Avtomobil, dəmir yolları haqda məlumat

İmişli rayonu ərazisindən keçən dövlət əhəmiyyətli avtomobil yollarının uzunluğu 140 km-dir. Qazıməmməd-Qaratəpə-Bəhrəmtəpə şosesinin 30 km-i, Ağsu-Kürdəmir-İmişli-Bəhrəmtəpə şosesinin 51 km-i, Mingəçevir-Bəhrəmtəpə-Biləsuvar şosesinin 26 km-i İmişli rayonu ərazisindən keçir. Bundan əlavə rayon ərazisindən 10 km uzunluğunda İmişli-Qaradonlu şosesi və 10 km uzunluğunda İmişli şəhəri ətrafında dolama yolu mövcuddur. Yerli əhəmiyyətli yolların uzunluğu 185 km-dir. Bu yollara Azərbaycan Respublikası Nəqliyyat Nazirliyinin 36 sayılı Yol İstismar idarəsi xidmət edir.

Rayon ərazisində 44 km uzunluğunda dəmir yolu mövcuddur. Bakı-Mincivan dəmir yolunun 32 km-i İmişli rayonu ərazisindən keçir. Bundan əlavə 3 dəmir yolu stansiyası, İmişli şəhərində isə dəmir yoluna xidmət edən Lokomotiv deposu, Vaqon təmiri deposu, 7 sayılı rabitə və işarəvermə distansiyası, mülki qurğular distansiyası, hərbişədirilmiş mühafizə dəstəsi fəaliyyət göstərir.

Tarixi və memarlıq abidələri haqda məlumat

İmişli rayonu ərazisi ölkəmizin qədim yaşayış məntəqələrindən hesab olunur. Ərazinin coğrafi-iqlim şəraiti, münbit torpaqları, geniş otlaqları ta qədimdən bu ərazidə əkinçiliyin və heyvandarlığın inkişafı üçün şərait yaratmışdır. Ehtimal olunur ki, ərazinin düzəngah relyefi, okean səviyyəsindən aşağı hündürlükdə yerləşməsi, ərazidə axan Kür və Araz çayının məcrasının tez-tez dəyişməsi burada qədim fundamental tikililərin qorunub saxlanması üçün şərait yaratmışdır. Buna baxmayaraq V-XV əsrlərə aid tarixi abidələrin qalıqları indi də rayon ərazisində saxlanmaqdadır.

Ələt-Bəhrəmtəpə şosesinin sağında 1,5 km məsafədə yerləşən Muxur təpə yaşayış yeri XI-XIV əsrlərə aid edilir. Burada küp qəbirlər mədəniyyətinə aid çoxsaylı qəbirlər, məişət əşyaları aşkar edilmişdir.

Bəhrəmtəpə-Biləsuvar yolunun 17-ci kilometrliyində yerləşən Qalaca qalıqları XII-XIII əsrlərə aid edilir. Bəhrəmtəpə qəsəbəsindən 2 km şimal-qərbdə yerləşən dəyirman yerli şəhərgahı adlanan tarixi abidə IX-XIII əsrləri əhatə edir. Rayonun Qızılkənd kəndi ətrafında orta əsrlərə aid edilən Qızıltəpə yaşayış yeri, Yeddi oymaq kurqanı, Qaradonlu kəndindən 1 km şimal-şərqdə IX-XIII əsrlərə aid yaşayış yeri, Aranlı kəndinin cənubunda ilk orta əsrlərə aid yaşayış yeri, şimalında isə Abıştəpə adlanan tarixi abidələr mövcuddur.

1981-ci ildə İmişlinin tarixini əks etdirən Tarix-Diyarşünaslıq muzeyi təşkil olunub. Hazırda bu muzeydə 3600-dən artıq eksponat saxlanılır. Toplanmış eksponatlar əsasən XI-XX əsrləri əhatə edir. Eksponatların xeyli hissəsi qazıntılar zamanı toplanmış məişət əşyalarından, qədim arxeoloji abidələrin qalıqlarından ibarətdir.

1985 - ci ildə təşkil edilmiş Döyüş şəhəri muzeyində 1941-1945-ci illər Böyük Vətən Müharibəsi, Əfqanıstan müharibəsi və Qarabağ döyüşləri zamanı İmişli rayonundan olan döyüşçülər barəsində geniş məlumatlar toplanmışdır.

Azərbaycanın dahi oğlu Heydər Əliyevin Respublika rəhbərliyinə birinci gəlişindən sonra Azərbaycanın digər bölgələrində olduğu kimi İmişli rayonunda da geniş abadlıq işləri aparılmış, bir sıra memarlıq incəsənət abidələri tikilib istifadəyə verilmişdir. İmişli şəhərində 1984-cü ildə tikilib istifadəyə verilmiş Tarix-Diyarşünaslıq muzeyi, 1985-ci ildə tikilmiş Şahmat məktəbi, 1941-1945-ci illər Xatirə kompleksi, 1987-ci ildə tikilmiş Mədəniyyət sarayı, 1988-ci ildə tikilmiş mərkəzi kitabxana binası, 1994-cü ildə inşası başa çatmış Vəliyyuləsr məscidi, fontanlar, Qaradonlu kəndindəki «Ana-qadın» kompleksi rayonun görkəminə xüsusi gözəllik verir.

Rayon mərkəzində ümummilli lider Heydər Əliyevin abidəsi ucaldılmışdır.

İsmayilli rayonu

Yaranma tarixi - 21.11.1939

Ərazisi - 2,07 min kv. km

Əhalinin sayı - 87,4 min nəfər (1 yanvar, 2020-ci il)


Əhalinin sıxlığı – 1 kv. km 42 nəfər (1 yanvar 2020-ci il)

Şəhər - 1

Kəndlərin sayı - 105

Qəsəbələrin sayı – 2

İsmayilli rayonu ilə Bakı arasında olan məsafə - 185 km



ƏHALİNİN SAYI

(1 yanvar, 2009-cu il əhalinin siyahıyaalınması məlumatları əsasında)

Ərazi	Cəmi		Kişi		Qadın	
	nəfər	faiz	nəfər	faiz	nəfər	faiz
İsmayilli rayonu	79330	100,0	39390	49,9	39940	50,1
şəhər əhalisi	17321	21,83	8716	22,13	8605	21,54
kənd əhalisi	62009	78,17	30674	77,87	31335	78,46

Ümumi məlumat

İsmayilli rayonu 1931-ci ilin noyabr ayının 21-də mərkəzi İsmayilli kəndi olmaqla yaradılmışdır. Rayon təşkil ediləndə onun ərazisinin böyük bir hissəsi Göyçay qəzasının, bir hissəsi Şamaxı qəzasının, kiçik bir hissəsi isə Şəki qəzasının tərkibində olub.

Rayonun ərazisi Azərbaycanın bütün şimal torpaqları kimi, hələ miladdan əvvəl IV yüzillikdən mövcud olan Alban dövlətinə mənsub idi. Sasanilər nəslindən olan Mehran Girdimanda, hətta öz knyazlığını yaratmışdı. Alban hökmdarları Varaz Qriqor və onun oğlu Cavanşir (616-681) də mehranilər nəslindən idi. 638-670-ci illərdə Girdiman dövlətinə Albaniyanın ən görkəmli hökmdarı Cavanşir başçılıq etmişdir. Onun Talıstan kəndindən 4 km şimalda Ağçayın üstündə tikilmiş iqamətgahının qalıqları indi də «Cavanşir» qalası kimi xalq arasında məşhurdur.

Mərkəzi İsmayilli şəhəridir. Rayon şimaldan Quba, şərqdən Şamaxı, cənub-şərqdən Ağsu, cənubdan Kürdəmir, cənub-qərbdən Göyçay və qərbdən Qəbələ rayonları ilə həmsərhəddir.

Rayona İsmayilli şəhəri, Basqal, Lahıc qəsəbələri və Sumağallı, Ərəkit, Namazgah, Kənyə, Bağəli, Ənən, Ximran, Qoydan, Duvaryan, Hacıhətəmli, Mollaisaqlı, Kürd Eldarbəyli, Güdəyli, Həftəsov, Çəndahar, Zarat, Burovdal, Diyallı, Güyüm, Sədiyan, Zərnavə, Aşağı Zərnavə, Sərdəhar, Müşkəmir, İvanovka, Külüllü, Qalagah, Soltankənd, Uştal, Uştalqışlaq, Qalacıq, İstisu, Çayqovuşan, Qalıncaq, Mücühəftəran, Xanəgah, Göytəpə, Keyvəndi, Mingə, Şəbiyan, Pirəbülqasım, Bəhliyan, Bilistan, Kəlbənd, Kirk, Yenikənd, Şükürçü, Qoşakənd, Ağbulaq, Tubikənd, Kənzə, Qubaxəlilli, Çərmədil, Quşoncə, Zoğallıq, Balıq, Enişdibi, Kürdənaşı, Aşıqbayramlı, Talış, Qarakolluq, Hapıtlı, Mican, İsmayilli, Qəzli, Müdri, Nanıç, Mulux, Dahar, Pirəqanı, Vaşa, Mədrəsə, Cülyan, Ruşan, Vəng, Sulut, Kələzeyvə, Sərsurə, Qıçatan, Tağlabiyan, Kəlfərəc, Mücü, Talıstan, Cülyan, Təzəkənd, Birinci Yeni Yol, İkinci Yeni Yol, Qaraqaya, Gəndov, Köhnədaxar, Qərsələ, Tircan, Bizlan, Maçaxı, Zərgəran, Topçu, Qurbanəfəndi, Şirvanmeşə, Buynuz, Xankəndi, Kürdüvan, Zeyvə, Gəraybəyli, Əyyubbəyli, Xəlilli, Keşxurt kəndləri daxildir.

Rayonun relyefi əsasən dağlıqdır. Yer səthinin hündürlüyü Şirvan düzündə təqribən 200 m-dən Baş Qafqaz silsiləsində 3629 m-ədək (Babadağ) dəyişir. Yura, Tabaşir, Neogen və Antropogen çöküntüləri yayılmışdır. Gil yatağı, mineral bulaqlar (Diyallı, Qalacıq, Bədo və s.) var. İqlimi düzənlik və dağətəyi hissədə mülayim isti, yüksək dağlıqda soyuqdur. Orta temperatur yanvarda -6°C-dən (yüksək dağlıqda) 1°C-yədək (düzənlik və dağətəyi hissədə), iyulda müvafiq olaraq 15°C-dən 25°C-yədəkdir. İllik yağıntı 500-1000 mm-dir. Çayları (Girdiman, Göyçay, Axox, Əyriçay, Sulut) Kür hövzəsinə aiddir. Şabalıdı və açıq şabalıdı, dağ tünd-şabalıdı, dağ boz-qəhvəyi, qəhvəyi dağ-meşə, allüvial çəmən-meşə, qonur dağ-meşə, çimli dağ-çəmən torpaqları yayılmışdır. Yüksək dağlıqda subalp və alp çəmənlikləri, c. hissədə dağ meşələri, kollu və seyrək meşəli

çəmənliklər vardır. Heyvanları: nəcib maral, dağkeçisi, köpgər, ayı, meşə pişiyi, canavar, yenot, cüyür, çöldonuzu və s. Quşları: ular, kəklik, qırqovul və s. İsmayılı Dövlət qoruğu və yasaqlığı rayonun ərazisindədir.

Rayonun cəmi torpaq fondu 215875 hektar, bundan 22058 hektarı qış, 13555 hektarı yay otlağıdır. Kənd təsərrüfatının istifadəsində olan torpaqlar 96630 hektar, o cümlədən yararlı sahə 36463 hektardır.

Ərazisinin 66799 hektarı meşə örtüyündən ibarətdir. Rayonda İsmayılı Dövlət Qoruğu fəaliyyət göstərir. Rayon ərazisinin bir hissəsi Şahdağ Milli Parkına daxil edilmişdir.

Rayonun təbiəti çox zəngindir. Meşələri palıd, şabalıdyarpaq, vələs, fıstıq, qızılağac, ağcaqayın, qovaq, quşarmudu, dəndə, cökə və s. ağaclardan ibarətdir. Burada dağkəli, dağkeçisi, köpgər, maral, cüyür, ayı, qaban, vaşaq, tülkü, canavar, dələ, yenot, meşə pişiyi, qırqovul, kəklik, qartal, şahin, tetra, ulaq və s. heyvan və quşlar geniş yayılmışdır.

Rayonun bir sıra yaşayış məntəqələri, xüsusilə Lahıc və Basqal qəsəbələri, İvanovka, Qalacıq, Talıstan, Diyallı kəndləri özünün qədim tarixi və əsrarəngiz gözəlliyi ilə fərqlənir. Lahıc və Basqal tarix və mədəniyyət qoruqları elan edilmişdir.

Rayon ərazisində bir çox qədim tarixə malik abidələr var.

Hazırda rayonda turizmin inkişaf etdirilməsi məqsədilə geniş tədbirlər həyata keçirilir.

İsmayılı şəhəri 1959-cu ilə qədər kənd, 1967-ci ilə qədər şəhər tipli qəsəbə olmuş, sonra şəhər adını almışdır.

İsmayılı respublikanın kənd təsərrüfatında özünəməxsus yeri olan bir rayondur. 1970-ci illərə qədər bütün sahələrdə geridə qalan rayon həmin dövrdən sonra Azərbaycan xalqının ümummilliyə lideri Heydər Əliyevin diqqət və qayğısı sayəsində coşqun inkişaf yolu keçmişdir. Müdrik rəhbərin 3 dəfə rayona gəlməsi (1981-ci ilin iyul ayında, həmin ilin noyabrın sonunda və dekabrın əvvəlində baş vermiş zəlzələdən sonra və 2002-ci ildə) İsmayılın tarixinə qızıl həflərlə yazılmışdır. Heydər Əliyevin sadə zəhmət adamları ilə görüşləri, keçirdiyi müşavirə və yığıncaqlar, verdiyi tövsiyə və tapşırıqlar rayonun simasının dəyişməsində əsaslı rol oynamışdır. İsmayılıda zəlzələnin nəticələrini aradan qaldırmaq məqsədilə onun təşəbbüsü ilə Sov. İKP MK-nın və SSRİ Nazirlər Sovetinin qərarı qəbul edilmiş və qərarlar qəbul olunmuş, 2 nəfərə Sosialist Əməyi Qəhrəmanı adı verilmişdir. Heydər Əliyev rayonda inşa olunmuş bir sıra obyektlərə baş çəkmiş, İsmayılı şəhərində «Zəka» kitab evinin açılışında qırmızı lenti kəsmişdir.

Heydər Əliyevin ikinci dəfə respublika rəhbərliyinə qayıdışı bütün ölkədə olduğu kimi, İsmayılın iqtisadiyyatında baş vermiş tənəzzülün qarşısını almış və rayon yeni inkişaf dövrünə qədəm qoymuşdur. Rayonda aqrar islahatların birinci mərhələsi müvəffəqiyyətlə başa çatdırılmışdır.

İsmayılıdan 150 nəfər Vətənimizin müstəqilliyi və bütövlüyü uğrunda mübarizədə şəhidlik zirvəsinə ucalmış, 2 nəfər Milli Qəhrəman adına layiq görülmüşdür.

Kütləvi informasiya vasitələri haqda məlumat

«Girdiman» ictimai-siyasi qəzeti 2002-ci ilin oktyabr ayından buraxılır. Rayonda yerli qəzetin buraxılmasına 1934-cü ildən başlanıb. Qəzet 1934-cü ildən 1966-cı ilə kimi «Yeni İsmayılı», 1966-cı ildən 1991-ci ilə qədər «Zəhmətkeş», 1991-ci ildə isə «Cavanşir yurdu» adlanıb.

Rayon radio verilişləri redaksiyası 1993-cü il fevralın 10-da fəaliyyətə başlamışdır. Şənbə və bazar günlərindən başqa hər gün 30 dəqiqə yayımlanır. Rayon icra hakimiyyətinin orqanıdır. Əvvəllər yerli qəzetin nəzdində 10 dəqiqəlik xəbərlər bülleteni kimi fəaliyyət göstərmişdir.

Avtomobil, dəmir yolları haqda məlumat

Rayon ərazisindən keçən dövlət əhəmiyyətli yolları:

1. Muğanlı-İsmayılı avtomobil yolu (17-40 km) 23 km - IV dərəcəli asfalt-beton örtüklü.
2. Qaraməryəm-İsmayılı-Şəki avtomobil yolu (2-46 km) 44 km - III dərəcəli asfalt-beton örtüklü.
3. Lahıc qəsəbəsində giriş avtomobil yolu (0-19) 19 km - IV dərəcəli asfalt-beton örtüklü - 2 km, qara örtüklü - 5 km, çınqıl örtüklü - 12 km.
4. Yerli əhəmiyyətli avtomobil yolları - 350 km - V dərəcəli asfalt-beton örtüklü - 45 km, çınqıl örtüklü - 288 km, qara örtüklü - 7 km.

Rayon ərazisindən dəmir yolları keçmir.

Tarixi və memarlıq abidələri haqda məlumat

1. Girdiman qalası - XI-XII əsrlər, Lahıc qəsəbəsi.
2. Fit dağı (Qırxotaq) - XII əsr, Sulut kəndi.
3. Türbə - XIX əsr, Zeyvə kəndi.
4. Məscid, «Bədövün» - XVIII əsr, Lahıc qəsəbəsi.

5. Məscid - XVII əsr, Basqal qəsəbəsi.
6. Məscid, «Aşağı Ərəgit» - XIX əsr, Ərəgit kəndi.
7. Məscid, «Yuxarı Ərəgit» - XIX əsr, Ərəgit kəndi.
8. Hacı Qurban mülki, 2 mərtəbəli 72 otaqlı bina - XIX əsr, Lahıc qəsəbəsi.
9. Günbəz - XIX əsr, Pirəbədil kəndi.
10. Cavanşir qalası - VI-VII əsrlər, Talıstan kəndi.
11. Qız qalası - VIII əsr, Xanagah kəndi.
12. Xan qalası - XVIII əsr, Xankəndi.
13. Qasımخان qalası - IX-XIV əsrlər (bəzi mənbələrdə III-IV əsrlər), XVIII əsrdə Şamaxı xanı Mustafa xanın əmisi Qasım xan tərəfindən bərpa edildiyi üçün Qasımخان qalası adlanır - Qalacıq kəndi.
14. Yaşayış yeri - I-V əsrlər, Qalacıq kəndi.
15. Küb, təknə qəbirlər - I-V əsrlər, Qalacıq kəndi.
16. Qədim Qəbiristanlıq - e. ə. III-I əsrlər, Mollaisaqlı kəndi.
17. Qədim yaşayış yeri - e. ə. III-I əsrlər, Mollaisaqlı kəndi.
18. Qədim Qəbiristanlıq - e. ə. II-I əsrlər, Qubaxəlilli kəndi.
19. Qədim Qəbiristanlıq - e. ə. I əsr, Hacıhətəmli kəndi.
20. Qədim Qəbiristanlıq - I əsr, Gənzə kəndi.
21. Yaşayış yeri - e. ə. I əsr, Şəbiyan kəndi.
22. Məscid - XIX əsr, İsmayılı kəndi.
23. Məscid - XIX əsr, Tağlabiyan kəndi.
24. Məscid - XIX əsr, Diyallı kəndi.
25. Məscid - XIX əsr, Topçu kəndi.
26. Məscid - XIX əsr, Yeni yol kəndi.
27. Məscid - XIX əsr, Mican kəndi.
28. Məscid - 1923-cü il, Aşıqbayram kəndi.
29. Məscid - 1912-ci il, Gilyan kəndi.
30. Nəzrə qəbiristanlığı - VII-VIII əsrlər, İsmayılı kəndi.
31. Böyük Vətən Müharibəsində həlak olanların xatirəsinə ucaldılmış abidə - 1975-ci il, İsmayılı kəndi.
32. İsmayılı rayon uşaq və gənclər kitabxanası və uşaq ədəbiyyatı klassiklərinin barelyefi - 1982-ci il, İsmayılı şəhəri.
33. 20 Yanvar abidəsi - 1990-cı il, İsmayılı şəhəri.
Rayon mərkəzində ümummillə lider Heydər Əliyevin abidəsi ucaldılmışdır.

Kəlbəcər rayonu

Yaranma tarixi - 08.08.1930

Ərazisi - 3,05 min kv. km

Əhalinin sayı - 94,1 min nəfər (1 yanvar, 2020-ci il)

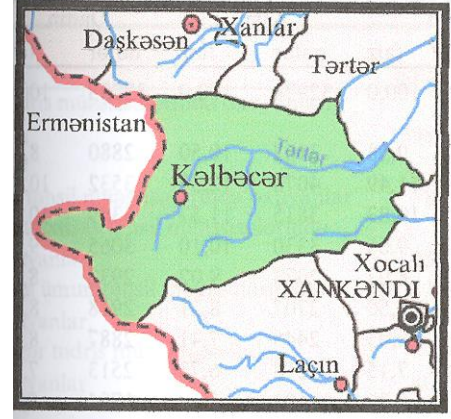
Əhalinin sıxlığı – 1 kv. km 31 nəfər (1 yanvar 2020-ci il)

Şəhər - 1

Kəndlərin sayı - 145

Qəsəbələrin sayı – 1

Kəlbəcər rayonu ilə Bakı arasında olan məsafə - 445 km



ƏHALİNİN SAYI

(1 yanvar, 2009-cu il əhalinin siyahıyaalınması məlumatları əsasında)

Ərazi	Cəmi		Kişi		Qadın	
	nəfər	faiz	nəfər	faiz	nəfər	faiz
Kəlbəcər rayonu	80769	100,0	40528	50,0	40241	50,0
şəhər əhalisi	10947	13,55	5485	13,53	5462	13,57
kənd əhalisi	69822	86,45	35043	86,47	34779	86,43

Ümumi məlumat

Kəlbəcər rayonu Kiçik Qafqazın mərkəzi hissəsindədir. Qərbdə Ermənistan Respublikası ilə həmsərhəddir. Mərkəzi Kəlbəcər şəhəridir.

1993-cü ildə Ermənistan Respublikası Silahlı Qüvvələri tərəfindən işğal edilmişdir. 2020-ci il noyabrın 10-da Azərbaycan Prezidenti, Ermənistanın baş naziri və Rusiya Prezidenti münaqişə zonasında atəşin və bütün hərbi əməliyyatların tam dayandırılması barədə imzalandıqları bəyanata əsasən noyabrın 25-də Kəlbəcər rayonu Azərbaycana təhvil verilib.

Rayonda 1 şəhər (Kəlbəcər), 1 şəhər tipli qəsəbə (İstisu) və 128 kənd var.

Rayona Kəlbəcər şəhəri, İstisu qəsəbəsi və Zivel, Keşdək, Nadirxanlı, Taxtabaşı, Həsənriz, Qozlu, Qozlu Körpü, Narınclar, Çərəktar, Lev, Abdullaşağı, Qaraçanlı, Ağyataq, Fətəhilər, Mozkənd, Ağdaban, Çayqovuşan, Ağcakənd, Oruclu, Zağalar, Təzəkənd, Yenikənd, Əli Bayramlı, Vəzirxana, Almalıq, Laçın, Əsrək, Çoban Kərəhməz, Çorman, Aşağı Ayrım, Yuxarı Ayrım, Boyaqlı, Bağlıpəyə, Vəng, Bağlırılı, Başlıbel, Xallanlı, Əlirzalar, Şahkərəm, Çovdar, Dalqılıçlı, Otaqlı, Dərəqışlaq, Barmaqbinə, Otqışlaq, Dəmirçidam, Qanlıkənd, Zar, Vəng, Yellicə, Alolar, Kaha, Həsənlər, Armudlu, Təkdam, Zəylik, Hopurlu, Şeyinli, Zülfüqarlı, Qaragüney, Keçiliqaya, İstibulaq, Göydərə, Ağdaş, Qamışlı, Bağıracaq, Comərd, Qaragüney, Nəcəfəhilər, Pirilər, Kilsəli, Alçalı, Quşyuvası, Qılıçlı, Quzeyçirkin, Alçalı, Mərçimək, Ağqaya, Çopurlu, Birinci Milli, İkinci Milli, Üçüncü Milli, Günəşli, Allıkənd, Boyur, Alçalı, Orta Qaraşanlı, Baş Qaraşanlı, Tatlar, Aşağı Qaraşanlı, İmambinəsi, Xolazəy Alxası, Sarıdaş, Güneypəyə, Seyidlər, Cəmilli, Susuzluq, Qasımbinəsi, Sınıq Kilsə, Başkənd, Tirkəşəvənd, Zərqula, Qazıxanlı, Qalaboyun, Qaraxancallı, Çaykənd, Kəndyeri, Kilsə, Aşağı Xaç, Mişni, Çəpli, Elyasalılar, Şaplar, Məmməduşağı, Aşağı Şurtan, Orta Şurtan, Yuxarı Şurtan, Soyuqbulaq, Təkeqaya, Babaşlar, Bozlu, Çıraq, Tövlədərə, Məmmədsəfi, Yanşaq, Zallar, Yanşaqbinə, Dovşanlı, Bazarkənd, Hayad, Qızılqaya, Yuxarı Oratağ, Vəngli, Çormanlı, Şahmansurlu, Heyvalı, Dəvədaşı, Yayıcı, İmarət-Qərvənd, Çapar, Zardaxaç, Kolatağ, Damğalı, Çıldiran, Mehmana kəndləri daxildir.

Səthi dağlıqdır (Murovdağ, Şahdağ, Şərqi Göyçə, Mıxtökən, Qarabağ silsilələrinin və Qarabağ yaylasının bir hissəsi). Ən yüksək zirvələri Gamiş dağı (3724 m) və Dəlidağdır (3616 m). Yura, Tabaşir, Paleogen, Neogen və Antropogenin çökmə, vulkanogen-çökmə və vulkanik süxurları yayılmışdır. Faydalı qazıntıları: civə, qızıl, polimetal, mineral sular, tikinti materialları və s. Ərazisinin yüksək dağlıq hissəsində qışı quraq keçən soyuq və dağlıq tundra iqlimi üstünlük təşkil edir. Orta temperatur yanvarda -10°C-dən -3°C-yədək, iyulda 5-20°C-dir. İllik yağıntı 700-900 mm-dir. Ən böyük çayları Tərtər (yuxarı axını) və onun qollarıdır (Levçay, Tutqunçay və

s.). Bazarçay çayı rayonun ərazisindən başlanır. Ərazisində göllər də vardır. Çimli dağ-çəmən və qonur dağ-meşə torpaqları üstünlük təşkil edir. Rayonun mərkəzi və ş. hissəsində enliyarpaqlı meşələr (palıd, fıstıq, vələs), meşə-çöl bitkiləri, yüksək və qismən orta dağlıqda isə alp və subalp çəmənlikləri yayılmışdır. Qayakeçisi, qonur ayı, çöldonuzu, daşlıq dələsi, ular, qartal və s. var.

Kəlbəcər, əsasən, kənd təsərrüfatı rayonudur. Heyvandarlıq, tütünçülük və arıçılıq inkişaf etmişdir. Sənaye müəssisələri: İstisu mineral sudoldurma zavodu, Şorbulaq civə zavodu.

Kəlbəcər antik dövrün abidəsi olmaqla, çox zəngin flora və faunası olan bir təbiət muzeyidir. Rayonun «Qaragöl», «Zalxa» gölləri sahillərində, «Ayıçınqıl» və «Pəriçınqıl» dağlarında qayalara həkk edilmiş qayaüstü təsvirləri respublikanın bir çox tədqiqatçı alimləri ilə yanaşı mərhum akademik Mirəli Qaşqay tərəfindən öyrənilmişdir. Məlum olmuşdur ki, dəniz səviyyəsindən 3000 m yüksəklikdə yerləşən bazalt daşlarının üzərinə həkk olunmuş yazılar və rəsmlər ölçü, kompozisiya və çəkilmə texnikasına görə biri-birindən kəskin fərqlənir. Bu abidələrin əksəriyyəti tunc dövrünün əvvəllərinə (e. ə. III minillik) aiddir. Tunc dövrünün sonlarında daha mürəkkəb kompozisiyalı lövhələr yaradılmışdır ki, bu da mədəniyyətin bu yerlərdə başlanması demək idi.

1976-cı ildə Kəlbəcərin qayaüstü təsvirlərin yerləşdiyi ərazidə qədim yaşayış mərkəzi aşkar edilmişdir. Həmin yerdə divarın qalınlığı 2 metrə çatan tikinti və həmin ərazidə tapılan gil qab bir daha təsdiq edir ki, e. ə. III minillikdə Kəlbəcər ilk insanların yaşayış məskəni olmuşdur.

Kütləvi informasiya vasitələri haqda məlumat

Kəlbəcər rayonunun bütün kəndlərini televiziya verilişi ilə təmin edən müasir standartlara cavab verən Radio-rele ötürücü stansiyası və 3 yardımçı televiziya ötürücü stansiyaları var idi.

Avtomobil, dəmir yolları haqda məlumat

Kəlbəcər rayonunda rayonu respublikanın digər rayonları ilə birləşdirən 60 km uzunluğunda respublika əhəmiyyətli avtomobil yolu olmuşdur. Rayon ərazisində dəmir yolu olmamışdır.

Tarixi və memarlıq abidələri haqda məlumat

Kəlbəcər rayonunun Vəng kəndi ərazisində Alban məbədi, Çərəkdar kəndində Alban kilsəsi (Həsən Camal kilsəsi), Qanlıkənd ərazisində Lök qalası, Qaraçanlı kəndinə Uluxan qalası, Tərtər çayının Bulanıq çayı ilə qovşağında yerləşən Alban kilsəsi, Qalaboynu kəndində Qalaboynu qalası, Comərd kəndində Comərd qalası, Camışlı kəndində Keşikçi qalası, Kəlbəcər şəhərində məscid, Başlıbel kəndində məscid, Otaqlı kəndində məscid, Soyuqbulaq kəndində Tərtər çayı üzərindəki Tağlıdaş körpüsü, Kəlbəcər Tarix-diyarşünaslıq muzeyi, Aşıq Şəmşir adına mədəniyyət evi, Söyüdlü yaylağında Seyid Əsədullanın ziyarətgahı olmuşdur.

Ermənistanın işğal nəticəsində dağıdılmış mədəni abidələr haqda məlumat

Kəlbəcər rayonunun ərazisində olan bütün tarixi və memarlıq abidələri, o cümlədən mədəniyyət ocaqları rayonun işğalından sonra Ermənistan silahlı qüvvələri tərəfindən tamamilə dağıdılmışdır.

Kürdəmir rayonu

Yaranma tarixi - 08.08.1930

Ərazisi - 1,63 min kv. km

Əhalinin sayı – 117,9 min nəfər (1 yanvar, 2020-ci il)

Əhalinin sıxlığı – 1 kv. km 72 nəfər (1 yanvar 2020-ci il)

Şəhər - 1

Kəndlərin sayı - 59

Qəsəbələrin sayı – 2

Kürdəmir rayonu ilə Bakı arasında olan məsafə - 189 km.



ƏHALİNİN SAYI

(1 yanvar, 2009-cu il əhalinin siyahıyaalınması məlumatları əsasında)

Ərazi	Cəmi		Kişi		Qadın	
	nəfər	faiz	nəfər	faiz	nəfər	faiz
Kürdəmir rayonu	103380	100,0	51504	49,9	52356	50,1
şəhər əhalisi	21037	20,26	10408	20,21	10629	20,30
kənd əhalisi	82823	79,74	41096	79,79	41727	79,70

Ümumi məlumat

Şirvan düzündədir. Mərkəzi Kürdəmir şəhəridir.

Kürdəmir sözünün etimologiyası haqqında bir neçə versiya var.

Kürdəmir – «Kür» və «Dəmir» sözlərindən olduğu ehtimal olunur (Şirvan dialektində «Kür» sözü çılğın, cəsur, igid, qoçaq anlamında, «Dəmir» isə həmin ərazidə məskunlaşmış yeddi yaşayış məskəninə, obanın igidlərinin xası, başçısı, sərkərdəsi olan igid Dəmir, qoçaq Dəmir, cəsur Dəmir mənasında işlənmişdir).

Kürdəmir - «kür dəymir» sözlərindən götürüldüyü ehtimal olunur. Yəni Kür çayı daşarkən daşqından əziyyət çəkməyən (suyun çatmadığı yerlər) sahə Kürdəmir kimi adlanmış, zaman keçdikcə «Y» sammiti assimilyasiya (aşınma) olmuş və «Kürdəmir» şəklində işlənmişdir.

Rayona Kürdəmir şəhəri, Qarabucaq, Karrar qəsəbələri və Xırdapay, Qağacılı, Çöhranlı, Yeni Şıxımlı, Atakişili, Şıxımlı, Topalhəsənli, Qaraqocalı, Şahsevən, Yenikənd, Dəyirmanlı, Mürtülü, Təklə, Qurd Bayram, Qarabucaq, Qocalı, Pirəköçə, Xəlsə, Bəyi, Karrar, Muğanlı, Karis Əyribənd, Xınıslı, Ərşəli, Cəyli, Şahbəyli, Ucalı, Bala Kəngərli, Carlı, Quşlar, Mollakənd, Ərəbxana, Çərtəyaz, Türkeddi, Ərəbqubalı, Çölqubalı, Məhərrəmli, Muradxan, Sor-sor, Çölərək, Axtacı, Dəyirəmli, Qoçulu, Mehdili, Qarabucaq, Öyləqulu, Köhünlü, Şüşün, Qaramahmudlu, Söyüdlər, Sovla, Böyük Kəngərli, Bağban, İsmayılı, Pirili, Şilyan, Sığırlı, Qarasaqqal kəndləri daxildir.

Relyefi düzənlikdir. Ərazisinin çox hissəsi dəniz səviyyəsindən aşağıdadır. Antropogen çöküntülər yayılmışdır. İqlimi yayı quraq keçən mülayim isti yarımsəhra və quru çöl tiplidir. Orta temperatur yanvarda 1,4°C, iyulda 27,3°C-dir. İllik yağıntı 375 mm-dir. Çay şəbəkəsi seyrəkdir (Girdiman və Ağsu çaylarının aşağı axını). Əsasən, boz-çəmən, boz və çəmən-boz torpaqlar yayılmışdır.

Kserofit kolluqlar və tuqay meşələri var. Çöldonuzu, canavar, tülkü, gəmiricilər, gürzə, turac, kəklik və s. məskunlaşmışdır. Bəzək, dovdaq qışlayır. Baş Şirvan kollektoru rayonun ərazisindən keçir.

Kürdəmir, əsasən, kənd təsərrüfatı rayonudur. Pambıqçılıq, taxılçılıq, üzümçülük, narçılıq, balıqçılıq, quşçuluq və maldarlıq inkişaf etmişdir.

Rayonda "Kürdəmir-Pambıq", "Kürdəmir-Taxıl", "Kürdəmir-Broyler" ATSC-ləri, "Şərq" MMC, çörək zavodu və dəyirman var.

Ərazidə olan ümumi torpaq sahəsinin 116190 hektarı və ya 71,2 %-i rayonun istifadəsində, 46961 hektarı və ya 28,8 %-i isə Qaz, Qəbələ, İsmayılı, Ağsu rayonlarının qışlaq sahələridir.

Kənd təsərrüfatına yararlı 83359 hektar torpaq sahəsinin 52709 hektarı əkin yeri, 1097 hektarı çoxillik əkmələr, 73 hektarı dincə qoyulmuş sahə, 28480 hektarı isə öyrüş sahələridir.

Kütləvi informasiya vasitələri haqda məlumat

Rayonda «Kürdəmir» yerli qəzeti fəaliyyət göstərir. Qəzet ayda 2 dəfə dərc olunur.

Avtomobil, dəmir yolları haqda məlumat

Rayonun ərazisindən Ağsu-Kürdəmir-Bəhrəmtəpə avtomobil yolunun 43 km (III dərəcəli), Ələt - Qazıməmməd-Kürdəmir-Yevlax yolunun 42 km (II dərəcəli), Bakı-Tbilisi baş dəmir yolunun 44 km hissəsi keçir

Tarixi və memarlıq abidələri haqda məlumat

Rayonun Şıgırlı kəndi ərazisində yerləşən «Qaratəpə» yaşayış yeri və qəbiristanlıq, Ərəbqubalı kəndi ərazisində «Şəhərgah» yaşayış məntəqəsi, Axtaçı ərazi vahidliyində «Qaratəpə» qəbiristanlıq yerləri var.

Rayon mərkəzində ümummilli lider Heydər Əliyevin abidəsi ucaldılmışdır.

Qax rayonu

Yaranma tarixi - 08.08.1930

Ərazisi – 1,49 min kv. km

Əhalinin sayı - 57,2 min nəfər (1 yanvar, 2020-ci il)

Əhalinin sıxlığı – 1 kv. km 38 nəfər (1 yanvar 2020-ci il)

Şəhər - 1

Kəndlərin sayı – 58

Qax rayonu ilə Bakı arasında olan məsafə - 345 km.



ƏHALİNİN SAYI

(1 yanvar, 2009-cu il əhalinin siyahıyaalınması məlumatları əsasında)

Ərazi	Cəmi		Kişi		Qadın	
	nəfər	faiz	nəfər	faiz	nəfər	faiz
Qax rayonu	53259	100,0	25823	49,0	27436	51,0
şəhər əhalisi	12328	23,15	5864	22,71	6464	23,56
kənd əhalisi	40931	76,85	19959	77,29	20972	76,44

Ümumi məlumat

Qax rayonu 1930-cu ildə təşkil edilmişdir. 1963-cü ildə ləğv edilərək Zaqatala rayonuna birləşdirilmiş, 1964-cü ildə yenidən bərpa olunmuşdur. Böyük Qafqazın cənub yamacında yerləşir. Şimal-şərqdən Rusiya Federasiyası, cənub-qərbdən Gürcüstan ilə həmsərhəddir. Mərkəzi Qax şəhəridir.

Rayona Qax şəhəri və Sarıbaş, Cəlayer, İlisu, Ağçay, Qaradolaq, Qax İngiloy, Qaxbaş, Böyük Alatəmir, Kiçik Alatəmir, Meşəbaş, Uzuntala, Xələftala, Keşqutan, Qımırılı, Qarameşə, Bağtala, Əmircan, Ə-bərçay, Qaratala, Qum, Çınarlı, Suskənd, Fıstıqlı, Ləkit, Ləkit Kötüklü, Ləkit Malax, Zərnə, Güllük, Qarıçay, Tasmalı, Lələpaşa, Qarabaldır, Zəyəm, Lələli, Qındırğa, Qorağan, Şotavar, Almalı, Dəymədağlı, Şıxlar, Turaclı, Marsan, Cudulu, Əlibəyli, İngiloy Kötüklü, İbaxlı, Qırçaq, Qaysarlı, Amanlı, Oncallı, Baydarlı, Qazmalar, Tanqıt, Ağyazı, Üzümlükənd, Qaşqaçay, Armudlu, Aşağı Malax kəndləri daxildir.

Rayonun şimal və şimal-şərq hissəsi Baş Qafqaz silsiləsinin cənub yamacına, mərkəzi hissəsi Qanıx-Həftəran vadisinə, cənub və cənub-şərq hissəsi Acınohur ön dağlığına daxildir. Ərazisinin hündürlüyü Acınohur gölü sahilində 100 m-dən Baş Qafqaz silsiləsinin yal hissəsində 3480 m-ədək (Ahvay dağı) dəyişir. Rayonda Yura, Tabaşır, Neogen və Antropogen çöküntüləri yayılmışdır. Kvars, polimetal, inşaat materialları, mineral sular və s. faydalı qazıntılar vardır. İqlimi mülayim isti və yarımrütubətli subtropik, yüksək dağlıqda soyuqdur. Orta temperatur yanvarda -10°C-dən 2°C-yədək, iyulda 5°C-dən 26°C-yədəkdir. İllik yağıntı 300-1600 mm-dir. Ərazidən axan Kürmük, Əyriçay və s. çayları rayonun Gürcüstanla sərhədindən axan Qanıx çayı hövzəsinə aiddir. Çimli dağ-çəmən, qonur dağ-meşə, allüvial çəmən-meşə, şabalıdı və açıq şabalıdı, karbonatlı qara torpaqlar yayılmışdır.

Rayonun dağlıq hissəsində alp və subalp çəmənləri və meşələr (palıd, fıstıq, vələs və s.) geniş sahə tutur. Heyvanları: nəcib maral, canavar, dağkeçisi, köpçək, ayı, vaşaq, meşə pişiyi, çöldonuzu, süleysin və s. Quşları: ular, tetra quşu, qırqovul, turac, kəklik və s. İlisu Dövlət Təbiət Qoruğu və Qax yasaqlığı rayonun ərazisindədir.

Qax, əsasən, tütünçülük, heyvandarlıq, meyvəçilik, taxılçılıq və baramaçılıq rayonudur. Rayonda kənd təsərrüfatı məhsullarının emalı ilə məşğul olan sənaye müəssisələri - "Qax-Taxıl", "Qax-Konserv", "Qax-Tütün", "Qax-İstehsalat" ATSC-ləri fəaliyyət göstərir. "İlham", "Günəş", "Kapital-N" firmaları, "Şahmar" LTD, "Sadiq" MMC mineral və süfrə sularının qablaşdırılması ilə məşğul olur. Rayonda həmçinin, qum-çınqıl kombinatı, meyvə şirəsi istehsalı və fındıq emalı zavodları var.

Qax rayonu Azərbaycanın ən qədim, zəngin tarixi keçmişə malik bölgələrindən biri olmaqla əhalisi Azərbaycanda oturaq əkinçilik, maldarlıq və sənətkarlıqla məşğul olan ibtidai tayfaların sıx məskunlaşdığı əsas

mədəniyyət mərkəzlərindən biri olmuşdur. Arxeoloji axtarışlar nəticəsində regionda eneolit, tunc, ilk dəmir dövrünə aid çoxlu yaşayış yerləri və kurqanlar qeydə alınmışdır.

Tarixi mənbələrdən məlumdur ki, hələ e. ə. VII əsrin əvvəllərində Qaxın ərazisi Skif çarlığının tərkibinə daxil olmuşdur. Skif çarlığının, onun əsasını qoyan tayfaların « skif, sak tayfalarının izlərinə yaşadığımız Qax rayonunun ərazisində rast gəlinir.

Eramızın əvvəllərində Qafqaz Albaniyasının ərazisində xristianlığın yayılması prosesi başlamışdır. Bu dövrdə Qax rayonunun əhatə etdiyi ərazilərdə bir sıra xristian məbədləri inşa edilmişdir. Ərəb işğalı ilə tənəzzülə uğramış Alban dövlətinin, eləcə də Qax rayonunun indiki ərazisində XI əsrdən başlayaraq oğuz-səlcuq türkləri, sonra isə qıpçaq türkləri məskunlaşmağa başlamışlar. Həmin dövrdə Qaxın ərazisi o zaman mövcud olan Atabəylər və Şirvanşahlar dövlətinin tərkibinə daxil idi.

XIII əsrdə Qaxın ərazisi Hülakilər dövlətinin tərkibinə daxil olduqdan sonra onun cənub torpaqlarına türk-moqol tayfalarının köçü başlamışdır.

1562-ci ildə Səfəvi hökmdarı Şah I Təhmasibin fərmanı ilə Qaxın şimal ərazisi iri feodal, saxurlu Adı Görklü bəyə verilmişdir. Bununla da İlisu sultanlığının əsası qoyulmuşdur.

XVIII əsrin ortalarında İlisu sultanlığının nüfuzu o qədər yüksəlmişdir ki, Osmanlı imperiyası İlisu sultanı Əli Sultan bəyə o dövr üçün yüksək rütbə sayılan «İki Sancıqlı» paşa titulu verərək onu Şəki bəylərbəyi kimi tanımışdır.

1803-cü ildə İlisu sultanlığı Rusiya imperiyasının tərkibinə daxil edilmişdir. Sultanlığın hakimi Daniyal sultan 1844-cü ildə rus hakim dairələri ilə əmələ gələn narazılıqdan sonra üsyan edərək sultanlığın əhalisini ruslara qarşı qaldırmışdır. İlisu kəndi yaxınlığında məğlubiyətə uğrayan Daniyal sultan dağlıların milli-azadlıq hərəkatının rəhbəri Şeyx Şamilin tərəfinə keçərək mübarizəni davam etdirmişdir. Ruslar sultanlığın mərkəzi olan İlisu kəndini yandırdıqdan sonra sultanlığın ərazisi mahallara bölünmüş və Car-Balakən dairəsinə tabe edilmiş, çar Rusiyanın müstəmləkəsi olmuşdur.

Kütləvi informasiya vasitələri haqda məlumat

İctimai-siyasi qəzet olan «Şəlalə» 1931-ci ildən çıxır. Qəzet ayda iki dəfə çıxmaqla ildə 24 sayı çap olunur. Azərbaycan və gürcü dillərində çıxan yeganə qəzet - «Şəlalə» qəzeti öz fəaliyyətində respublikamızda və rayonda həyata keçirilən məqsədyönlü tədbirləri və görülən işləri əks etdirir.

Rayonda radio verilişləri redaksiyası 50 ildir fəaliyyət göstərir. 1980-ci illərin əvvəllərindən Azərbaycan və gürcü dillərində verilişlərini təşkil edir.

Avtomobil, dəmir yolları haqda məlumat

Qax rayonunun ərazisində respublika əhəmiyyətli 104 km uzunluğunda avtomobil yolları mövcuddur. Xaldan-Göybulaq-Zaqatala avtomobil yolunun rayon ərazisindəki uzunluğu 29 km-dir. Yolun örtüyü asfalt betondur, torpaq yatağının eni 12 m gediş-gəliş, hərəkət hissəsi 7 m-dir. Yolda uzunluğu 208,5 m olan 17 ədəd körpü, 536 m olan 41 ədəd su ötürücü boru vardır. Avtomobil yollarından başqa rayonun ərazisindən 1985-ci ildə istifadəyə verilmiş dövlət əhəmiyyətli 27 km uzunluğunda dəmir yolu xətti keçir. Mövcud dəmir yolu xəttinin üzərində 1 əsas stansiya (Qax stansiyası) və 1 sərnişin dayanacaq məntəqəsi fəaliyyət göstərir. Ərazidən keçən dəmir yol xəttində 11 ədəd keçid yeri, 67 ədəd suvarma kanalları keçidləri mövcuddur.

Tarixi və memarlıq abidələri haqda məlumat

Qax rayonu tarix və memarlıq abidələri ilə zəngindir. Rayonda 56 memarlıq, 10 arxeoloji və 35-ə yaxın qəbirüstü abidələr qeydə alınmışdır. Mövcud abidələr və başqa tikililər əsasən mürəkkəb memarlıq həlli ilə seçilir. Tikililərdə yerli inşaat materiallarından « çay daşı, kirəmit, kərpic, əhəng və sair istifadə olunmaqla bənna, dülgər, şəbəkəçi, xarrat və sair sənətkarların birgə əməyi ilə görülmüşdür. Rayonda ən qədim tarixi və memarlıq incəsənət abidələrindən aşağıdakıları misal göstərmək olar.

- erkən orta əsrlər dövrünə aid edilən ən qədim yaşayış məskəni Əyri çayın Qanıx çayına tökülən ərazisindədir. Bu şəhər xarabalığı elmi ədəbiyyatda «Torpaqqala» adlanır.

- Güllük kəndi yaxınlığında «Pəri» qalası III-IV əsrə aiddir.

- Ləkit kəndi yaxınlığında Alban məbədi.

- Qum kəndində olan Qum məbədi V əsrin sonlarında inşa edilən abidələrdəndir.

- İlisu kəndində olan «Cinli qala», «Sumuk qala», «Həsən xan» qalası, «Qalaça» adlanan abidələr VII - IX və XVII-XVIII əsrlərdə inşa edilmişdir.

- Əmbərçay kəndi ərazisində yerləşən XVIII əsrə aid Kürmük məbədi-kilsəsi. Rayon mərkəzində ümummilli lider Heydər Əliyevin abidəsi ucaldılmışdır.

Qazax rayonu

Yaranma tarixi - 08.08.1930

Ərazisi - 0,70 min kv. km

Əhalinin sayı - 98,4 min nəfər (1 yanvar, 2020-cı il)

Əhalinin sıxlığı – 1 kv. km 141 nəfər (1 yanvar 2020-cı il)

Şəhər - 1

Kəndlərin sayı – 34

Qazax rayonu ilə Bakı arasında olan məsafə - 470 km



ƏHALİNİN SAYI

(1 yanvar, 2009-cu il əhalinin siyahıyaalınması məlumatları əsasında)

Ərazi	Cəmi		Kişi		Qadın	
	nəfər	faiz	nəfər	faiz	nəfər	faiz
Qazax rayonu	89377	100,0	43672	49,0	45705	51,0
şəhər əhalisi	20793	23,26	10029	22,96	10764	23,55
kənd əhalisi	68584	76,74	33643	77,04	34941	76,45

Ümumi məlumat

1930-cu il avqustun 8-də Qazax rayonu yaradılmış, 1939-cu il yanvarın 24-də bir hissəsi yeni yaradılan Ağstafa rayonuna verilmişdir. 1959-cu il dekabrın 4-də Ağstafa rayonu Qazax rayonundan ayrılmışdır. Respublikanın qərbində Kiçik Qafqazın şimal ətəklərində yerləşir. Şimal-şərqdə Gürcüstan, cənub və cənub-qərbdə Ermənistan Respublikası ilə həmsərhəddir. Mərkəzi Qazax şəhəridir.

Rayona Qazax şəhəri və Aslanbəyli, Aşağı Salahlı, Yuxarı Salahlı, Daş Salahlı, Birinci Şıxlı, İkinci Şıxlı, Qaymaqlı, Kəmərlı, Kosalar, Xanlıqlar, Yuxarı Əksipara, Ağköynək, Qarapapaq, Hüseynbəyli, Canalı, Alpout, Abbasbəyli, Aşağı Əksipara, Xeyrimli, Bağanis Ayrım, Barxudarlı, Sofulu, Dəmirçilər, Ürkməzli, Cəfərli, Bala Cəfərli, Quşçu Ayrım, Məzəm, Orta Salahlı, Qazaxbəyli, Fərəhli, Qızılhacılı, Çaylı, Kommuna kəndləri daxildir.

Səthi, əsasən, düzənlikdir (Gəncə-Qazax düzənliyi). Rayonun cənub və cənub-qərb hissəsi alçaq dağlıqdır. Bu hissədə hündürlüyü 1300 m-ə (Odundağ) çatır. Məşhur Göyəzən dağı buradadır. Rayonun ərazisində Tabaşır, Paleogen, Neogen və Antropogen çöküntüləri yayılmışdır. Faydalı qazıntıları: qızıl, seolit, vulkan külü, mişar daşı, bentonit gili, çınqıl, qum, sement xammalı və s. İqlimi mülayim istidir. Qışı quraq keçir. Orta temperatur yanvarda - 5°C-dən 0°C-yədək, iyulda 18-24,5°C-dir. İllik yağıntı 350-700 mm-dir. Kür çayı, İncəsu, Ağstafa və Xram çayları rayonun ərazisindən axır. Ağstafa çayı üstündə su anbarı (Ağstafaçay su anbarı) yaradılmışdır. Əsasən, dağ-şabalıdı, dağ-boz-qəhvəyi, şabalıdı, açıq şabalıdı və qismən karbonatlı qəhvəyi dağ-meşə torpaqları yayılmışdır. Yovşanlı-şoran-otulu yarımsəhra və çöl bitkiləri, rayonun Kiçik Qafqaza aid olan hissəsində dağ meşələri, Kür çayı sahilində tuqay meşələri var. Heyvanları: ayı, canavar, tülkü, çöldonuzu, boz dovşan, çölsiçanı və s. Quşları: qırqovul, turac, kəklik, göyərçin və s. Qarayazı qoruğu qismən Qazax rayonu ərazisindədir.

Qazax kənd təsərrüfatı və sənaye rayonudur. Rayonun kənd təsərrüfatı üzümçülük, tütünçülük və heyvandarlıq üzrə ixtisaslaşdırılmışdır. Taxılçılıq da mühüm yer tutur. Əsasən, yüngül və yeyinti sənayesi, həmçinin tikinti materialları istehsal edən sənaye müəssisələri var.

Qazax vaxtilə oymaq, sultanlıq, sonralar isə qəza mərkəzi olmuşdur. Qazax 1909-cu ildən şəhər statusu almış, indi rayon mərkəzidir. V. F. Minorskiyə, Z. M. Bünyadova və Ə. K. Əliyevə əsaslanan tarixçi-toponimist T. M. Əhmədov qeyd edir ki, Qazağın əsası VIII əsrdə ərəb sərkərdəsi Mərvan ibn Məhəmməd tərəfindən qoyulmuşdur. Qədim Azərbaycan dilinin tədqiqatçısı Q. Vorosil yazırdı ki, «Elə Qazağın özü də yeni şəhər deyildir, onun 1270 il əvvəl də şəhər kimi mövcudluğu barədə IX-X əsr qaynaqlarında məlumatlar vardır».

Təqribən XV əsrin sonlarında Qazax sultanlığı yaradılmışdır. Səfəvilərin dövründə Qazax sultanlığı Qarabağ bəylərbəyliyinə daxil idi.

Qazax sultanlığının hakimləri sultan titulu və irsi hakimiyyətə malik idilər. XVI əsrin 80-ci illərində Türk ordusunun təzyiqi ilə səfəvilər Azərbaycanı tərk etdikdə Bayat, Qaçaq, Qaramanlı və başqa tayfalardan fərqli olaraq Qazaxlar öz ərazilərini tərk edib İrana getmədilər. Sultanlığın başçısı Nəzər xan türklərin hakimiyyətini qəbul etmiş və bununla da mahalın müstəqilliyini əldə saxlamışdır. İkinci dəfə Azərbaycan, o cümlədən Qazax mahalı yenidən səfəvilərin hakimiyyəti altına keçəndən sonra da Nəzər xan öz hakimiyyətində qalmışdır. Hətta onun xələfi Şəmsəddin xan 1605-ci ildə I Şah Abbasdan xan rütbəsi almışdır. Osmanlılar yenidən hücum edib Qazağı aldıqdan sonra (XVIII əsrin əvvəlləri) Qazaxda inzibati ərazi bölgüsü aparmışlar. Belə ki, Qazax sancaq elan edilərək 4 nahiyəyə bölünmüşdür. Bunlar Axtata, İncə, Türk və Cuvar nahiyələri idi. Qazaxlıların könüllü surətdə osmanlıların tərəfinə keçməsi ilə əlaqədar Sultan III Əhməd (1703-1730) Fərmanı ilə Qazax Sancaqbəyisi hələ səfəvilərin zamanında Qazax hakimi olmuş Mirəlibəy təyin olunmuşdur. 1728-ci ildə türklərin tərtib etdiyi «Dəftəri müfəssəli əyaləti Tiflis» dəftəri 1046 səhifədən ibarət olub, hazırda İstanbulda Başkanlıq arxivində saxlanılır. Bu dəftərin 63 səhifəsi Qazax sancağına aiddir. Dəftərə görə Qazax sancağında 205 kənd, 10 qışlaq və 5 köçəri tayfa qeydə alınmışdır.

Qazax sultanlığına 3 nəsil rəhbərlik etmişdir. 1-ci nəslə «Qazaxlı», «Alqazaxlı» deyilən Şıxlinskilər tayfası aiddir. Türk sultanı III Əhməd (1703-1730) dövründə qazaxlılar osmanlıların tərəfinə keçdiyinə görə səfəvilər yenidən Qazağı geri alarkən «Qazaxlı» tayfasını rəhbərlikdən azad etmiş, onların əvəzinə iranlı Sübhanverdi xan adlı sərkərdəni Qazağa sultan təyin etmişlər. Bununla da II feodal sülaləsinə Sübhanverdi xan başçılıq etmişdir. O vaxtlar Qazax sultanlığı hələ Qarabağ bəylərbəyliyinə tabe idi. 1736-cı ildə Nadir Muğanda özünü şah elan etdi. Lakin Qarabağ bəylərbəyisi Uğurlu xan Ziyad oğlu Nadirin əleyhinə öz etirazını bildirdi. Ona görə də Nadir şahlıq taxtına əyləşəndən sonra Gəncə xanının nüfuzunu zəiflətmək üçün Qazax, Şəmsəddin və Borçalı mahallarını Kaxetiya (gürcü) çarlığına verdi. Bundan sonra Kaxetiya çarı II İraklinin Fərmanı ilə 1774-cü ildə Qazax sultanlığına rəhbərliyə Salahlıda bəylik edən Kosa Mirzalı ağanın nəslindən olan Pənah ağa rəhbər (vəkil) təyin edildi (bu tayfa sonralar Vəkilov familiyasını qəbul etmişdir). Bununla da III feodal sülaləsinin hakimiyyəti başladı. 1752-ci ildə Qazax sultanlığı II İraklini məğlub edən Şəki xanlığına birləşdirildi, Şəki xanı Hacı Çələbinin vəfatından sonra yenidən II İraklinin vassallığına keçdi. 1801-ci ildə Qazax sultanlığı qərbi Gürcüstanın tərkibində Rusiyaya birləşdirildi. 1819-cu ildə Qazax sultanlığı ləğv edilərək distansiyaya çevrildi. 1867-ci il dekabrın 9-da Yelizavetpol quberniyasının tərkibində Qazax qəzasına çevrilmişdir. Qazax qəzasının ərazisi 5908, 24 kvadrat km, əhalisi 1911-ci ildə 130 min nəfər olmuşdur. 1913-cü ilin məlumatına görə Qazax qəzasında 232 sənaye malları, şirniyyat dükkanı, 33 su dəyirmanı, 15 qırmızı kərpic zavodu, 1 taxta-şalban, 1 gön-dəri, 17-dən artıq şərab və konyak zavodu, 1 pambıq və 1 sement zavodu olmuşdur. 1929-cu ildə Qazax qəzası ləğv olunmuşdur.

Kütləvi informasiya vasitələri haqda məlumat

Qazax rayonunun mətbu orqanı olan «Göyüzən» qəzeti 1932-ci ildən nəşr olunur. Əvvəllər «Kommuna yolu» və «Qalibiyyət bayrağı» adı altında nəşr olunub. Qəzet hazırda ayda bir dəfə nəşr olunur.

1975-ci ildən Qazax Radio Verilişləri Redaksiyası yaradılmışdır. Radio həftənin 5 günü verilişlər hazırlayıb rayon əhalisinə çatdırır.

Avtomobil, dəmir yolları haqda məlumat

Rayon ərazisindən 64 km II dərəcəli, 38 km III dərəcəli, 66 km IV dərəcəli və 30 km V dərəcəli avtomobil yolları keçir.

Bakı-Qazax dəmir yolunun 30 km-i rayon ərazisindən keçir. Həmin yol II dərəcəli dəmir yoludur. Qazax-Barxudarlı dəmir yolunun 6 km-i Barxudarlı zonasında işğal altındadır

Tarixi və memarlıq abidələri haqda məlumat

Qazax rayonunun tarixi qədim və zəngin olduğu kimi onun tarix, memarlıq və incəsənət abidələri də qədim və zəngindir.

Rayonda dünya, ölkə və yerli əhəmiyyətli 112 tarixi abidə var. Onlardan 54-ü arxeoloji, 46-sı memarlıq, 7-si monumental-tarixi abidə, 5-i dekorativ-tətbiqi incəsənət abidələridir.

Rayonun məşhur abidələri aşağıdakılardır:

1. Səməd Vurğunun Poeziya evi - Yuxarı Salahlı kəndinə yerləşir. 17 noyabr 1976-cı ildə S. Vurğunun anadan olmasının 70 illiyi ilə əlaqədar açılmışdır. Poeziya evində S. Vurğunun həyat və yaradıcılığını əks etdirən eksponatlar nümayiş etdirilir. Poeziya evi yerli əhəmiyyətli monumental və xatirə abidələri siyahısına daxildir.

2. Tarix-Diyarşünaslıq muzeyi 1984-cü ildə yaradılmışdır. 10 otaqdan ibarət olan muzeyin 1000-dən çox eksponatı var. Muzey Qazağın müxtəlif mərhələləri, etnoqrafiyası, sosial və iqtisadi həyatı, görkəmli adamları barədə məlumatlar verir.

3. Qazax Dövlət Rəsm Qalereyası - Azərbaycan Respublikası Mədəniyyət Nazirliyinin 13 fevral 1986-cı il tarixli əmrinə əsasən yaradılmışdır. Qalereyada 828 ədəd eksponat var. Qalereyanın əsas vəzifəsi və fəaliyyət istiqaməti əhali arasında müasir, milli və dünya təsviri, dekorativ tətbiqi sənət əsərlərini təbliğ etməkdir.

4. Molla Pənah Vaqifin və Molla Vəli Vidadinin xatirə muzeyi - 1970-ci ildə M. P. Vaqifin xatirə muzeyi kimi yaradılmış və Respublika Nazirlər Kabinetinin 02 avqust 2002-ci il tarixli 122 nömrəli qərarına əsasən M. P. Vaqifin və M. V. Vidadinin xatirə muzeyi adlandırılmışdır. Muzeydə 1144 eksponat nümayiş etdirilir.

5. Qazax Müəllimlər Seminariyasının binası - 1910-cu ildə inşa edilmişdir. 1918-ci ildə Firudin bəy Köçərli Qori Seminariyasının Azərbaycan şöbəsini Qazağa köçürəndə Qazax rayonunun Kosalar kənd sakini Məşədi İbrahim ağa şəxsi mülkü olan həmin binanı təmənnasız olaraq Seminariyaya bağışlamışdır. Qazax müəllimlər seminariyası 1918-ci ildən 1959-cu ilədək fəaliyyət göstərmiş, həmin müddətdə seminariyada 3 minədək kadr hazırlanmışdır.

6. İsrafil ağanın hamamı - XX əsrin birinci onilliyində tikilmişdir. Hamam Qıraq Kəsəmən kənd sakini İsrafil ağa Kərbalayevin şəxsi vəsaiti ilə tikilmişdir. Qoşa kümbəzli bu hamam yerli əhəmiyyətli abidələr siyahısına daxildir.

Rayon mərkəzində ümummilli lider Heydər Əliyevin abidəsi ucaldılmışdır.

Ermənistanın işğalı nəticəsində dağıdılmış mədəni abidələr haqda məlumat

Yuxarı Əskipara kəndi ərazisindəki «Qatır körpüsü», «Kazım körpüsü», V-VIII əsrlərə aid məbəd, yeraltı su kəməri, XVII əsrə aid qüllə, «Qulucanlı» körpüsü, Qədim hamamın qalıqları, «Koroğlu» qülləsi, türbə, orta əsrlərə aid şəhərin qalıqları, Aşağı Əskipara kəndində memarlıq abidəsi olan dəyirman, Alban kilsəsi, Məzəm kəndində olan «Məzəm körpüsü» hazırda erməni silahlı birləşmələrinin işğalı altındadır. Xanlıqlar kəndi ərazisində olan «Atəşpərəstlər» daxması, Daş Salahlı kəndi ərazisində olan «Qədir körpüsü» minalanmış sahədedir.

Qəbələ rayonu

Yaranma tarixi - 08.08.1930

Ərazisi - 1,55 min kv. km

Əhalinin sayı – 107,8 min nəfər (1 yanvar, 2020-ci il)

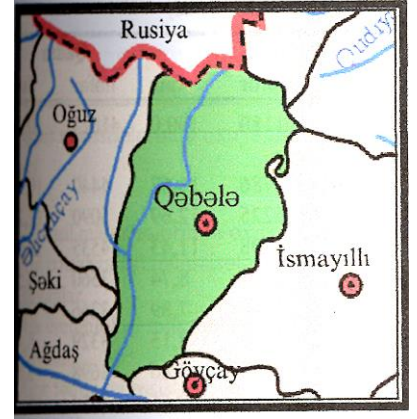
Əhalinin sıxlığı – 1 kv. km 70 nəfər (1 yanvar 2020-ci il)

Şəhər – 1

Qəsəbə - 3

Kəndlərin sayı – 60

Qəbələ rayonu ilə Bakı arasında olan məsafə - 225 km.



ƏHALİNİN SAYI

(1 yanvar, 2009-cu il əhalinin siyahıyaalınması məlumatları əsasında)

Ərazi	Cəmi		Kişi		Qadın	
	nəfər	faiz	nəfər	faiz	nəfər	faiz
Qəbələ rayonu	93652	100,0	47485	51,0	46167	49,0
şəhər əhalisi	32064	34,24	16116	33,94	15948	34,54
kənd əhalisi	61588	65,76	31369	66,06	30219	65,46

Ümumi məlumat

1930-cu ildə Qutqaşın rayonu yaradılmışdır. 1991-ci ilin martında rayonun adı dəyişdirilərək rayon ərazisində yerləşən qədim Qəbələ şəhərinin adı ilə adlanmışdır. Böyük Qafqazın cənub yamacındadır. Şimaldan Rusiya Federasiyası ilə həmsərhəddir. Mərkəzi Qəbələ şəhəridir.

Rayona Qəbələ şəhəri, Vəndam, Nic, Bum qəsəbələri və Küsnət, Əmirvan, Bayramkoxalı, Qəmərvan, Qaymaqlı, Böyük Pirəli, Kiçik Pirəli, Soltannuxa, Bunud, Həzrə, Seyidqışlaq, Məmmədağalı, Hacıalılı, Böyük Əmili, Mamaylı, Çarxana, Şəfili, Şamlı, Ovcullu, Həmzəli, Cığatelli, Xırxatala, Dizaxlı, Sarıhacalı, Yeni Dizaxlı, Zalam, Mollaşaxalı, Kiçik Əmili, Zaraqan, Daşca, Aydınqışlaq, Quşlar, Bəyli, Savalan, Kürd, Qaradeyin, Laza, Sırt Yengicə, Məlikli, Bılıx, Siləyli, Mirzəbəyli, Corlu, İmamli, Mıxlıqovaq, Solquca, Kötüklü, Tikanlı, Abrix, Uludaş, Yemişanlı, Dəndix, Tüntül, Nohurqışlaq, Yengicə, Çuxur Qəbələ, Zirik, Tövlə, Bum, Zərgərli, Yenikənd, Topbağ kəndləri daxildir.

Relyefi, əsasən, dağlıqdır. Ərazisinin şimal hissəsi Baş Qafqaz silsiləsinin cənub yamacına, mərkəzi hissəsi Qanıx-Həftəran vadisinə, cənub hissəsi isə Acmohur öndağlığına daxildir. Ən yüksək zirvələri Bazardüzü (4466 m), Bazaryurd (4126 m) və Tufandır (4191 m). Ərazisinin şimal hissəsində Yura, Tabaşir, mərkəzi və cənub hissəsində isə başlıca olaraq Antropogen çöküntüləri yayılmışdır. Gil yatağı və mineral bulaqlar var. İqlimi aşağı hissədə qışı quraq keçən mülayim isti, yüksək dağlıqda isə soyuq və rütubətlidir. Orta temperatur yanvarda -14°C-dən 0°C-yədək, iyulda 2°C-dən 24°C-yədəkdir. İllik yağıntı 500-600 mm-dir. Əsas çayları Turyan və Dəmiraparandır. Çimli dağ-çəmən, qonur dağ-meşə, allüvial çəmən-meşə və s. torpaqlar yayılmışdır. Şimalda alp və subalp çəmənlikləri, dağ meşələri (palıd, fıstıq, vələs), mərkəzi hissədə kollu və seyrək meşəli çəmənliklər, cənubda isə yovşanlı və yovşanlı-şoranotulu yarımşəhra bitkiləri, kserofit seyrək meşəliklər geniş sahə tutur. Heyvanları: nəcib maral, vaşaq, meşəpişiyi, dələ, süleysin, yenot, canavar, tülkü, boz dovşan, çöldonuzu və s. Quşları: ular, qırqovul, kəklik, turac, göyərçin və s. Qəbələ yasaqlığı rayonun ərazisindədir.

Rayonun iqtisadiyyatının əsasını heyvandarlıq, taxılçılıq, tütüncülük və meyvəçilik təşkil edir. Rayonda iri dövlət müəssisələri - "Qəbələ-Tütün", "Qəbələ-Kəndkimya", "Qəbələ-Sənaye-İstehsal", "Qəbələ-Aqrotexservis" ASC-ləri, Qəbələ balıqçılıq zavodu, Qəbələ Meşə Mühafizəsi və Bərpası İdarəsi, Qəbələ Suvarma Sistemləri İdarəsi, Qəbələ telekommunikasiya qovşağı, özəl müəssisələr və s. var.

Qəbələ rayonu indiki rayon mərkəzindən 20 km cənub-qərbdə yerləşən IX əsrdə Qafqaz Albaniyasının paytaxtı olmuş Qədim Qəbələ şəhərinin adını daşıyır. Qədim Qəbələ dünyanın Babil, Troya, Pompey kimi qədim və məşhur şəhərlərlə müqayisə ediləcək dərəcədə mühüm, siyasi-iqtisadi və ticarət mərkəzlərindən biri olmuşdur. Qədim şəhərin qala və giriş darvazalarının, bəzi binaların qalıqları indi də qalmaqdadır. Antik dövrə

aid böyük binaların qalıqları, qala divarları və maddi mədəniyyət abidələri Qəbələnin çox möhtəşəm bir şəhər olduğunu sübut edir.

Qədim Qəbələ eramızdan əvvəl IV əsrin sonu III əsrin əvvəllərində şəhər kimi meydana gələrək eramızın XVIII əsrinin ortalarına qədər yaşamışdır. Bu müddət ərzində şəhərin həyatında böyük dəyişikliklər baş vermişdir. Müxtəlif tarixi hadisələrlə əlaqədar şəhər bir neçə dəfə dağıntılara məruz qalmışdır.

Eramızdan əvvəl 60-cı illərdə Roma qoşunları Albaniyaya hücum etsələr də, Qəbələni işğal edə bilməmişlər. Sasanilər dövründə Qəbələ çox böyük ticarət və sənətkarlıq mərkəzi olmuşdur. Xilafət dövründə də Qəbələ ticarət və sənətkarlıq mərkəzi kimi əhəmiyyətini qoruyub saxlamışdır. XIII əsrdə Monqolların hücumu zamanı Qəbələ tənəzzülə uğrasa da, sonralar yenidən dirçəlmişdir. XVIII əsrin ortalarında Qəbələ öz əvvəlki əzəmət və əhəmiyyətini itirmiş, əhali tədricən buradan köçmüşdür.

XVIII əsrin ortalarında Qəbələ ərazisində kiçik feodal dövləti olan Qutqaşın sultanlığı yaradılmışdır. Qutqaşın sonralar mahal kimi Şəki xanlığının tərkibinə daxil olmuş, Şəki xanları tərəfindən təyin olunan naiblər tərəfindən idarə edilmişdir.

Şəki xanlığının süqutundan sonra Qutqaşın mahal kimi Şəki qəzasının tərkibinə daxil olmuşdur.

Kütləvi informasiya vasitələri haqda məlumat

Rayonda «Qəbələ» adlı qəzet nəşr olunur.

«Qəbələ» qəzeti 1933-cü ildən nəşr olunur. Qəzet əvvəllər «Bolşevik mübarizi» (1933 -1952), «Mübariz» (1953 -1962), «Yeni həyat» (1963 -1965), «Qalibiyyət» (1966 -1990) adları ilə buraxılmışdır. 27 noyabr 1990-cı ildən qəzet «Qəbələ» adı ilə nəşr olunur. «Qəbələ» qəzetinin təsisçiləri Qəbələ Rayon İcra hakimiyyəti və redaksiya kollektividir. Qəzet ayda iki dəfə nəşr olunur.

Avtomobil, dəmir yolları haqda məlumat

Qəbələ rayonunun ərazisindən keçən III kateqoriyalı Qaraməryəm-İsmayılı-Şəki avtomobil yolunun uzunluğu 48 km, III kateqoriyalı Ağdaş-Zarağan avtomobil yolunun uzunluğu isə 33 km-dir.

Beləliklə, Qəbələ rayonunun ərazisindən keçən avtomobil yolları III kateqoriyalı olmaqla ümumi uzunluğu 81 km-dir.

1. Qaraməryəm-İsmayılı-Şəki - 47-94 km. III kateqoriya 48 km.
2. Ağdaş-Zarağan -11-43 km. III kateqoriya 33 km.

Tarixi və memarlıq abidələri haqda məlumat

Azərbaycan Respublikası Nazirlər Kabinetinin 2 avqust 2001-ci il tarixli qərarı ilə təsdiq edilmiş «Azərbaycan Respublikası ərazisində dövlət mühafizəsinə götürülmüş daşınmaz tarix və mədəniyyət abidələrinin əhəmiyyət dərəcələrinə görə bölgüsü»ndə Qəbələdə olan 93 tarix, memarlıq, mədəniyyət, incəsənət abidəsinin adı, yeri və tarixi barədə məlumatlar vardır.

Bunlardan biri - Qədim Qəbələ şəhəri, antik dövr, dünya əhəmiyyətli, 61-i respublika əhəmiyyətli, 31-i yerli əhəmiyyətli tarix və mədəniyyət abidələridir.

Qədim Qəbələ şəhəri e. ə. IV əsrdən b. e. V əsrinədək (900 il) Azərbaycanın, - Qafqaz Albaniyasının, - birinci paytaxtı olmuşdur.

Qədim Qəbələ haqqında yunan, Roma, ərəb, fars, türk, erməni, gürcü mənbələrində məlumat vardır. Roma müəllifi Böyük Plini (I əsr) Qəbələni Kabalaka, yunan coğrafiyaşünası Ptolemey (II əsr) Xabala, ərəb tarixçilərindən Balazuri (IX əsr) Xəzər adlandırmışlar.

1959-cu ildən müntəzəm qazıntı aparən Qəbələ arxeoloji ekspedisiyası şəhərin daha qədim və böyük hissəsini aşkara çıxardı və buranın e. ə. IV - b. e. I əsrlərinə aid olduğunu müəyyənləşdirdi.

Arxeoloji tədqiqatlar zamanı Qəbələ ərazisində böyük tikililərin qalıqları, qala bürcləri, ocaq və təndir qalıqları, müxtəlif dövrlərə aid gil qabları, tunc, gümüş, qızıl, sədəf və sümükdən bəzək əşyaları, şüşə məmulatı, tikinti materialları, kərpic döşəmələr, şəhəri bulaq suyu ilə təchiz etmək üçün istifadə olunmuş tünqlər və s. aşkar edilmişdir.

Qədim Qəbələdən tapılmış arxeoloji materialların dörd minə qədəri Qəbələ rayon Tarix-Diyarşünaslıq Muzeyində mühafizə, tədqiq və nümayiş etdirilir.

Rayonun Həzrə kəndində, meşə içərisindəki sahəsi 3,5 hektara yaxın, orta əsr qəbiristanında tariximiz üçün çox maraqlı olan abidələr qalmaqdadır. Bu abidələr Şirvan-Abşeron memarlıq məktəbinə aid türbələrdən və sənduqələrdən ibarətdir. Türbələrin portallarında və sənduqələrin üzərində nəfis işlənmiş kitabələr həkk olunmuşdur. Qəbiristanda dörd türbə vardır:

1. Şeyx Bədrəddin türbəsi (1446-cı il);
2. Şeyx Məhəmməd türbəsi (XV əsr);

3. Şeyx Mənsur türbəsi (XVI əsr);

4. Türbə (XVI əsr).

Qəbiristandakı sənduqələr də diqqəti cəlb edir. Həkkak və xəttatlar ərəb əlifbasının xüsusiyyətlərindən istifadə edərək sənduqə və başdaşlarına vurduqları naxışlarla yanaşı abidələrin bəzəyində haşiyə, qaytan və cürbəcür xalçalar şəklində kitabə motivləri də işlənmişdir.

Müasir Qəbələ şəhərində Azərbaycanın realist nəsrinin banilərindən və ilk azərbaycanlı generallarından olan Hacı İsmayılbəy Qutqaşının (1806 -1869) qəbirüstündəki başdaşı, üç yerdə abidəsi, xatirə ev-muzeyi vardır.

XVII əsrin sonlarında tikilən səkkizguşəli məscid Bum kəndindəki Came məscidi (1882), xristianlığa dair ilk dini ocaqlardan olan Kilsədəğ məbədi, IX əsrə dair «Qovur qalası» (Bum), VIII-IX əsrlərə aid edilən hamam binasının qalıqları, Came məscidi (müasir Qəbələ) tarixinin qədimliyindən xəbər verir.

Qəbələ Rayon Tarix Diyarşünaslıq Muzeyinin həyətində mühafizə olunan Sarkofaq (daş qəbir - e. ə. IV - III əsrlər), daş qoç fiquru (XV əsr), Sənduqələr (XIII-XIX əsrlər), Sütunaltıları (e. ə. II-I əsrlər) maraq doğurur.

11 dekabr 2004-cü ildə şəhərin mərkəzində Azərbaycan xalqının ümummilli lideri Heydər Əliyevin əzəmətli heykəlinin açılışı olmuşdur.

Qobustan rayonu

Yaranma tarixi - 24.04.1990

Ərazisi - 1,37 min kv. km

Əhalinin sayı – 47,4 min nəfər (1 yanvar, 2020-ci il)

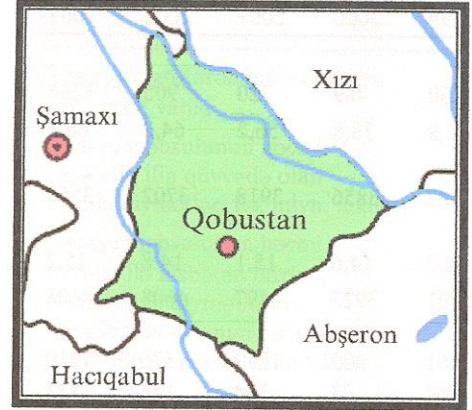
Əhalinin sıxlığı – 1 kv. km 35 nəfər (1 yanvar 2020-ci il)

Şəhər - 1

Kəndlərin sayı - 31

Qəsəbələrin sayı – 1

Qobustan rayonu ilə Bakı arasında olan məsafə - 101 km.



ƏHALİNİN SAYI

(1 yanvar, 2009-cu ilin məlumatları əsasında)

Ərazi	Cəmi		Kişi		Qadın	
	nəfər	faiz	nəfər	faiz	nəfər	faiz
Qobustan rayonu	40112	100,0	19879	50,0	20233	50,0
şəhər əhalisi	8086	20,16	4064	20,44	4022	19,88
kənd əhalisi	32026	79,84	15815	79,56	16211	80,12

Ümumi məlumat

Mərzə rayonu 1920-ci ildən 1930-cu ilə qədər Azərbaycanın inzibati ərazi vahidi kimi fəaliyyətdə olmuşdur. 1930-cu ildə Şamaxı rayonu təşkil edildikdə Mərzə rayonu da onun tərkibinə birləşdirilmişdir. 1943 - cü ilin oktyabr ayında Mərzə rayonu Şamaxı rayonundan ayrılaraq 01.01.1960-cı ilə qədər ayrıca rayon kimi fəaliyyət göstərmişdir. Sonuncu dəfə isə Mərzə zonası 1990-cı ilin aprel ayında Şamaxıdan ayrılmış, Qobustan rayonu təşkil olunmuşdur. Böyük Qafqazın cənub-şərq qurtaracağındadır. Mərkəzi Mərzə qəsəbədir.

Rayona Mərzə, Üzümcü qəsəbələri və Nərimankənd, Dərəkənd, Şıxzərli, İlanlı, Ceyrankeçməz, Cəmcəmli, Damlamaca, Nabur, Cəngi, Bəklə, Təklə, Çuxanlı, Ərəbşalbaş, Təklə-Mirzəbaba, Ərəbqədim, Göydərə, Nardaran, Qurbançı, Çay Qurbançı, Ərəbşahverdi, Qaracüzlü, Bədəlli, Sündü, Cəyirli, Çalov, Poladlı, Dağ Kolanı, Xıllı, Şıxlar, Yekəxana Təsi, Sədəfli kəndləri daxildir.

Relyefi alçaq dağlıqdır. Ərazinin şimalında Tabaşir, qalan yerlərdə, əsasən, Paleogen, Neogen və Antropogen çöküntüləri yayılmışdır. Neft, qaz və yanar şist yataqları, çoxlu palçıq vulkanı var. Müxtəlif tikinti materialları ilə zəngindir. Mülayim isti yarımsəhra və quru çöl iqlimi üstünlük təşkil edir. Şimalda iqlimi mülayim istidir. Yanvarda orta temperatur -1,5°C-dən 3°C-yədək, iyulda 27°C-yədəkdir. İllik yağıntı şimal-qərbdə təq. 500 mm, cənub-şərqdə 150 mm və daha azdır. Yay quraq keçir. Ən seyrək çay şəbəkəsi olan ərazilərdəndir. Qərbində Pirsaatçay, şimalında Qozluçay axır. Burada daimi axarı olan çay yoxdur. Şabalıdı və açıq şabalıdı, boz-qonur, şorakətvarı boz-qonur torpaqlar yayılmışdır. Dağ kserofitləri, yarımsəhra və quru çöl bitkiləri geniş yer tutur. Heyvanları: tülkü, canavar, boz dovşan, çölsicani, ilan, kərtənkələ və s. Quşları: kəklik, göyərçin və s.

Qobustan, əsasən, taxılçılıq və heyvandarlıq rayonudur.

Kütləvi informasiya vasitələri haqda məlumat

Rayonda İcra Hakimiyyətinin orqanı olan "Qobustan" və YAP rayon təşkilatının orqanı olan "Qobustanın səsi" aylıq qəzetləri nəşr olunur.

Avtomobil, dəmir yolları haqda məlumat

Qobustan rayonu dağlıq Şirvan regionuna daxil olmaqla respublikanın qərb arteriyasını təşkil edən Bakı-Qazax avtomobil yolu üzərində yerləşir. Ərazi mürəkkəb coğrafi relyefə malik olduğundan digər nəqliyyat kommunikasiyaları istisnaqlı təşkil edir.

Azərbaycan Respublikası Prezidentinin İşlər İdarəsi
PREZİDENT KİTABXANASI

Bakı-Qazax avtomobil yolunun 56-111-ci kilometrlik hissəsi asfalt beton örtüklü olmaqla II-tikinti kateqoriyasına aiddir. 1970-86-cı illərdə əsaslı təmir olunmuşdur.

Bundan başqa rayon ərazisində uzunluğu 23 km olan Mərzə-Hilmilli, 20 km uzunluqda Sabir-Hilmilli yolları mövcuddur. Bu yollar IV tikinti kateqoriyasına aiddir. Hissə-hissə çınqıl və qara örtüklüdür. Yaşayış məntəqələrini əlaqələndirən yerli yolların uzunluğu 127,8 kilometrdir. Bunlar çınqıl və qunt yollardır.

Rayon mərkəzində ümummilli lider Heydər Əliyevin abidəsi ucaldılmışdır.

Tarixi və memarlıq abidələri haqda məlumat

Abidənin adı	Tarixi	Yerləşdiyi ünvan
Diri baba türbəsi	1402-ci il	Məzərə qəsəbəsi
Qobustan yaşayış yeri	İlk orta əsrlər	Məzərə qəsəbəsindən şimalda
Kolanı yaşayış yeri	Antik dövr	Poladlı kəndi
Şərar nekropolu	Antik dövr və ilk orta əsrlər	Poladlı kəndi
Küp qəbirləri nekropolu	Antik dövr	Bəklə kəndi
Qəbiristanlıq	Antik dövrü, orta əsrlər	Çalov kəndi
Çalov yaşayış yeri	İlk orta əsrlər	Çalov kəndi
Cəyirli yaşayış yeri	İlk orta əsrlər	Cəyirli kəndi
Şıxzahırlı kurqanı	İlk orta əsrlər	Şıxzahırlı kəndi
Qədirtəpə kurqanı	Tunc dövrü	Sündü kəndindən 2 km şimal qərbdə
Kolanı yaşayış yeri	İlk orta əsrlər	Kolanı kəndi
Qalacıq istehkamu	İlk orta əsrlər	Kolanı kəndi
Yaşayış yeri	İlk orta əsrlər	Cəmcəmli kəndi
Karvansaray	XVII əsr	Məzərə qəsəbəsi
Qala		Nabur kəndi
Məscid	X əsr	Sündü
Karvansaray	XV əsr	Hilmilli kəndi
Cavanşir qalası		Şıxlar kəndi
Sıxbirgi yaşayış yeri	Orta əsrlər	Poladlı kəndi
Hacılı yaşayış yeri	Orta əsrlər	Poladlı kəndi
Pir xanəgahı	Orta əsrlər	Poladlı kəndindən cənubi-şərqdə
Köhnə qəbiristanlıq	Orta əsrlər	Təklə kəndindən 500 m qərbdə
Şıxzəyirli qəbiristanlığı	Orta əsrlər	Şıxzahırlı kəndi
Köhnə qəbiristanlıq	Orta əsrlər	Sündü kəndindən şimalda
Quyulu mağaralar (2 ədəd)	Orta əsrlər	Sündü kəndinin cənubunda Qəhlə dağında
Mağaralar (8 ədəd)	Orta əsrlər	Sündü kəndinin cənubunda Qəhlə dağında
Qəzənfər quyulu mağaraları (2 ədəd)	Orta əsrlər	Sündü Qəzənfər dağının cənub tərəfindən
Mağaralar (4 ədəd)	Orta əsrlər	Sündü kəndindən 8 km cənubda
Qədirtəpə yaşayış yeri	Orta əsrlər	Sündü kəndindən 2 km qərbdə
Qəbiristanlıq	Son orta əsrlər	Təsi kəndi

Quba rayonu

Yaranma tarixi - 08.08.1930

Ərazisi - 2,61 min kv. km

Əhalinin sayı - 173,4 min nəfər (1 yanvar, 2020-ci il)

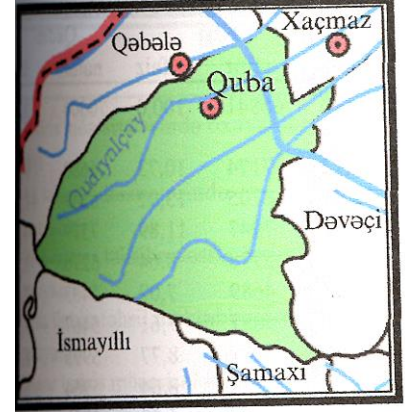
Əhalinin sıxlığı – 1 kv. km 66 nəfər (1 yanvar 2020-ci il)

Şəhər - 1

Kəndlərin sayı - 149

Qəsəbələrin sayı – 7

Quba rayonu ilə Bakı arasında olan məsafə - 168 km.



ƏHALİNİN SAYI

(1 yanvar, 2009-cu il əhalinin siyahıyaalınması məlumatları əsasında)

Ərazi	Cəmi		Kiş;		Qadın	
	nəfər	faiz	nəfər	faiz	nəfər	faiz
Quba rayonu	152452	100,0	76885	51,1	75567	48,9
şəhər əhalisi	37952	24,89	19039	24,76	18913	25,03
kənd əhalisi	114500	75,11	57846	75,24	56654	74,97

Ümumi məlumat

1930-cu ildə Quba Azərbaycanın inzibati rayonlarından birinə çevrildi. Böyük Qafqazın şimal-şərq yamacındadır. Mərkəzi Quba şəhəridir.

Rayona Quba şəhəri, Qonaqkənd, Qırmızı qəsəbə, Gənclər, Zərdabi qəsəbələri və Əski İqriq, Dağlı, Cimi, Xaşı, Gömürdəhnə, Puçuq, Qaravulustü, Ördüc, Əlik, Cek, Buduq, Dağüstü, Zeyid, Yalavanc, Xınalıq, Qalayxudat, Rük, Adur, Qarxun, Söhüb, Dalıqaya, Zıxır, Yerfi, Nohurdüzü, Qayadalı, Dərk, Talış, Güləzi, Kunxirt, Dalaqo, Xanagahyolu, Xırt, Aydınkənd, Afurca, Fırıq, Rucuq, Atuc, Xaltan, Nütəh, Utuq, Çarxaçu, Mucu, Alpan, Kürkün, Uzunmeşə, Amsar, Ərməki, Digah, Alıç, Zərqava, Qorxmaz-oba, Aspərəsti, Xaspolad, Kələnov, Çayqışlaq, İsnov, Qasımqışlaq, Mahmudqışlaq, Çiçi, Raziyələr, Qənidərə, Sırt Çiçi, Səbətlər, Təngəaltı, Rustov, Xanəgah, Məckəxacə, Bad, Qalagah, Bağçalı, Kələbağ, Yekdar, Hacıağalar, Qam-qam, Sofikənd, Püstəqasım, Dəhnə, Güneyməhlə, Alekseyevka, Zizik, İqriq, Qacarzeyid, Timiryazev, Birinci Nügədi, Qaraçay, Mirzəqışlaq, Vladimirovka, Əlibəyqışlaq, Ağbil, Mirzəməmmədkənd, Dəlləkli, Kūpçal, Qələdüz, Üçgün, Qımıl, Kūsnet, Dağlı, Talabıqışlaq, Kūçeyi, Cağacuq, Talabı, Şuduq, Növdün, Aşağı Tüləkəran, Yenikənd, Yuxarı Tüləkəran, Tülər, Möhüc, Gültəpə, Xucbala, Digah, Çartəpə, Aşağı Xuc, Orta Xuc, İkinci Nügədi, Pirvahid, Qəçrəş, Qımılqazma, Kūsnetqazma, Hacıhüseynli, Ərməkiqışlaq, Hacıqayıb, Mirzəqasım, Kūpçalqışlaq, Novonikolayevka, Davudoba, Əliməmmədoba, Qımılqışlaq, Vəlvələ, Bərgöv, İsnovqışlaq, Gədikqışlaq, İdrisqışlaq, Yergüc, Bağbanlı, Barlı, İspik, Susay, Gəray, Aşağı Atuc, Susayqışlaq, Qrız, Haputlu, Qrızdəhnə, Gürdəh, Rəngdar, Cindar, Cadari, Xaruşa, Töxmar, Amsarqışlaq, Paşaoba kəndləri daxildir.

Səthi, əsasən, dağlıqdır. Şimal-şərq hissəsi Qusar maili düzənliyi və Samur-Dəvəçi ovalığında yerləşir. Cənub-qərb sərhədi Baş Qafqaz silsiləsinin yal hissəsindən keçir. Ərazisinin hündürlüyü 100 m-dən (ovalıqda) 4191 m-ədəkdir (Tufan dağ). Yura, Tabaşir, Neogen və Antropogen çöküntüləri yayılmışdır. Faydalı qazıntıları: yanar şist, mərmər, çınqıl, qum, gil. Mineral bulaqları var. İqlimi düzənlik və dağətəyi hissədə yayı quraq keçən mülayim isti, yüksək dağlıqda soyuq və rütubətlidir. Orta temperatur yanvarda -4°C-dən 1°C-yədək, iyulda 2°C-dən 24°C-yədəkdir. İllik yağıntı 300-1500 mm-dir. Çayları (Qudyal, Qaraçay, Vəlvələ və s.). Xəzər dənizi hövzəsinə aiddir. Əsasən, çimli dağ-çəmən, qonur dağ-meşə, qəhvəyi torpaqlar yayılmışdır. Dağlıq sahədə alp və subalp çəmənləri geniş sahə tutur. Bundan aşağılarda enliyarpaqlı dağ meşələridir (palıd, fıstıq, vələs). Heyvanları: dağkeçisi, canavar, köpgər, ayı, vaşaq, meşə pişiyi, daşlıq dələsi, meşə dələsi və s. Quşları: ular, kəklik və s.

Quba, əsasən, kənd təsərrüfatı rayonudur. Əsas təsərrüfatı meyvəçilik və heyvandarlıqdır. Burada konsentrat sexi, 4 meyvə emalı sexi, soyuducu qurğular və s. sənaye müəssisələri var.

Yaşı ilk orta əsrlərə gedib çıxan Qubanın tarixi haqqında qədim Alban və Ərəb mənbələrində, Avropanın müxtəlif coğrafiyaşünaslarının əsərlərində bu və ya digər şəkildə bəhs olunmuşdur. Belə ki, Peyğəmbərimizin Məkkə şəhəri ətrafında tikdiyi ilk məscidin adı Quba adlanır.

XI əsrdə Azərbaycan hakimi Anuşirəvanın tikdirdiyi qalanın adı «Bade-Firuzqubat» idi, XII əsrə aid ərəb mənbələrində Quba «Kuba» kimi göstərilirdi, XIII əsrdə ərəb alimi Həməvinin coğrafiya lüğətində Azərbaycan şəhərləri arasında «Kubba» da vardır, XVI əsrin səfəvi qaynaqlarında isə Quba «Qübbə» kimi verilmişdir.

Quba şəhərinin ilk təməl daşı XIV əsrdə qoyulmuşdur.

XVIII əsrin ortalarında Quba xanlığı yaradılmış, onun mərkəzi əvvəl Xudat, sonra isə Quba şəhəri olmuşdur. Hüseyinli xanın oğlu Fətəli xanın (1758-1789) dövründə Quba xanlığının mövqeyi artmışdır. 1806-cı ildə Quba xanlığı Rusiyaya birləşdirildi və əyalətə çevrildi. Yenidən təşkil olunmuş Quba qəzası 1840-cı ildə Dərbənd quberniyasına, 1860-cı ildə isə Bakı quberniyasına daxil edildi.

Kütləvi informasiya vasitələri haqda məlumat

Quba rayonunda 2 özəl teleşirkət «Qütb» və «Xəyal», eləcə də müstəqil «Şəfəq», dağ yəhudiləri icmasının «Birlik» qəzetləri fəaliyyət göstərir.

Avtomobil, dəmir yolları haqda məlumat

Rayonun ərazisindən 40 km uzunluğunda Respublika əhəmiyyətli, 26 km rayonlararası və yerli əhəmiyyətli yollar keçir ki, bundan 16 km Quba « Xaçmaz istiqamətində, 10 km isə Quba « Qusar istiqamətindəki yollardır. 64 km uzunluğunda yerli əhəmiyyətli yol olmaqla Quba « Qəçrəş, Quba « Qonaqkənd istiqamətindəki yollardır.

Rayonun ərazisindən dəmiryol xətti keçmir.

Tarixi və memarlıq abidələri haqda məlumat

Qədim tarixə malik olan Quba abidə və etnoqrafik mənbələrlə zəngindir. Rayonda 134 tarixi-arxeoloji abidə mövcuddur. Avropanın ən uca dağ kəndi sayılan Xınalıq kəndində IX əsrə aid Atəşpərəstlər məbədi, Ağbil kəndində XVI əsrə aid türbələr, Quba şəhərində XIX əsrə aid Səkinə xanım, Hacı Cəfər və Cümə məscidləri, Gümbəzli hamam vardır.

Quba şəhərində dövlət xadimi, mütəfəkkir A. A. Bakıxanovun büstü, böyük şair Səməd Vurğunun, V. Mayakovskinin, Böyük Vətən müharibəsində həlak olanların xatirəsinə həsr edilmiş «Naməlum əsgər»in heykəlləri ucaldılmışdır.

Rayon mərkəzində ümummilli lider Heydər Əliyevin abidəsi ucaldılmışdır.

Qubadlı rayonu

Yaranma tarixi - 14.03.1933

Ərazisi - 0,80 min kv. km

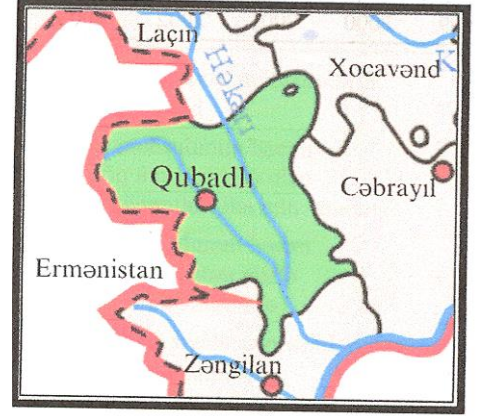
Əhalinin sayı – 41,6 min nəfər (1 yanvar, 2020-ci il)

Əhalinin sıxlığı – 1 kv. km 52 nəfər (1 yanvar 2020-ci il)

Şəhər - 1

Kəndlərin sayı – 93

Qubadlı rayonu ilə Bakı arasında olan məsafə - 403 km



ƏHALİNİN SAYI

(1 yanvar, 2009-cu il əhalinin siyahıyaalınması məlumatları əsasında)

Ərazi	Cəmi		Kişi		Qadın	
	nəfər	faiz	nəfər	faiz	nəfər	faiz
Qubadlı rayonu	35630	100,0	17660	50,0	17970	50,0
şəhər əhalisi	8046	22,58	3987	22,58	4059	22,59
kənd əhalisi	27584	77,42	13673	77,42	13911	77,41

Ümumi məlumat

Qubadlı rayonu 1933 ildə təşkil edilmişdir. Kiçik Qafqazın cənub-qərbində yerləşir. Qərbdən 120 km məsafədə Ermənistan Respublikası ilə, şimaldan Laçın rayonu, Xocavənd rayonu, şərqdən Cəbrayıl rayonu, cənubdan isə Zəngilan rayonu ilə həmsərhəddir. Mərkəzi Qubadlı şəhəridir.

Rayona Qubadlı şəhəri və Gödəklər, Əliquluuşağı, Mahmudlu, Sarıyataq, Xanlıq, Qayalı, Ləpəheyranlı, Abdalanlı, Dondarlı, Diləli Müskənli, Saray, Mirlər, Dəmirçilər, Poladlı, Fərcan, Göyyal, Hərtis, Zor, Aşağı Xocamusaqlı, Yuxarı Xocamusaqlı, Mehrili, Hal, Qəzyan, Məmər, Mollalı, Ballıqaya, Cərəli, Boyunəgər, Saldaş, Qaralar, Kavdadıq, Hüseynuşağı, Ulaşlı, Altınca, Əbilcə, Tatar, Qaraqoyunlu, Qiyaslı, Zılanlı, Kürd Mahrızlı, Seləli, Mahrızlı, Alaqurşaq, Muğanlı, Həmzəli, Çaytumas, Əfəndilər, Yusifbəyli, Xocahan, Tinli, Qılıcan, Yuxarı Mollu, Aşağı Mollu, Mollabürhan, Xocik, Mərdanlı, Bala-soltanlı, Padar, Qaramanlı, Qaracallı, Qarağac, Qarakişilər, Başarat, Milanlı, Hat, Deşdaxat, Armudlu, Çardaqlı, Tarovlu, Xələc, Əyin, Göyərçik, Bəxtiyarlı, Göyər Abbas, Cıfır, Seytas, Novlu, Gürcülü, Dovudlu, Qədirli, Məzrə, Eyvazlı, Teymur Müskənli, Balahəsənli, Xıdırlı, Aşağı Cibikli, Yuxarı Cibikli, Xəliloba, Muradxanlı, Həkəri, İşıqlı, Xəndək, Məlikəhmədli, Qundanlı, Mahmudlu kəndləri daxildir.

Səthi, əsasən, dağlıqdır. Qarabağ yaylasının cənub-şərq qurtaracağı olan Yazı düzü (Bazarçay və Həkəri çayları arası) burada 450 m-ədək alçalır. Ərazidə Qarabağ silsiləsi maili və dalğalı İncə düzünə keçir. Yura-Antropogen çöküntüləri yayılmışdır. Əqiq və inşaat materialları yatağı var. İqlimi, əsasən, mülayim isti quru subtropikdir. Orta temperatur yanvarda -4°C-dən 1°C-yədək, iyulda 14- 26°C-dir. İllik yağıntı 400-600 mm-dir. Çayları Bazarçay, Həkəri və onların qollarıdır. Əsasən, qəhvəyi dağ-meşə torpaqları yayılmışdır. Əsas bitki örtüyü kollu və seyrək meşəli çəmənlərdir. Heyvanları: canavar, tülkü, boz dovşan, süleysin, oxlu kirpi, müxtəlif qumsıçanı və s. Quşları: boz kəklik, turac, qır-qovul, göyərçin və s. Qubadlı yasaqlığı rayonun ərazisindədir.

Qubadlı kənd təsərrüfatı rayonudur. Əsas təsərrüfatı tütünçülük, taxılçılıq, üzümçülük, baramaçılıq və heyvandarlıqdır.

Qubadlı qədim insan məskənlərindəndir. Bu arizi arxeoloji cəhətdən kifayət qədər öyrənilməsə də buradakı təbii mağaralarda, sığınacaqlarda insan əlinin fəaliyyətinin izləri qalmaqdadır. Keçilməz qayalar, sərt sıldırımlar üzərində ucaldılan müdafiə istehkamları və keşikçi qalalarının qalıqları müasir dövrə qədər gəlib çatmışdır.

Qədim pirlər, ibadətgahlar bu yerlərdə hələ islamdan çox-çox qabaq daimi məskunlaşma yerlərinin mövcudluğunu göstərir. Bunu həm də tarixi bilinməyən qədim qəbiristanlıqlar, ayrı-ayrı yaşayış məskənləri yaxınlığından tapılmış maddi məişət nümunələri, əmək alətləri də təsdiq edir. Tapılmış maddi mədəniyyət nümunələri bu yerlərdə qədimdən əkinçilik və heyvandarlıqla məşğul olunduğunu göstərir.

Qubadlı şəhəri ərazisində aşkar olunmuş «Xırman yeri», Əliquluşağı kəndində aşkar olunmuş «Qalaça», «Koroğlu qalası», Muradxanlı kəndi ərazisində «Mal təpə» abidələri mütəxəssislər tərəfindən son tunc, ilk dəmir dövrünə aid edilir.

Saray, Poladlı, Xocamsaxlı, Çardaxlı kəndləri ərazisində keçilməz sıldırım qayalar üzərində son dövrə qədər qalan istehkam qalaçalar ayrı-ayrılıqda VII-IX əsrlərə aid edilsə də, əslində bu istehkam qalaçalar b. e. ə. I yüzillikdə Atropatena və Albaniya dövlətlərini ayıran sərhəd boyunca vahid keşikçi-gözetçi məntəqələri sisteminin tərkib hissəsidir.

Ötən əsrdə Qubadlı dəfələrlə Erməni işğalçı qüvvələrinin hücumlarına məruz qalmışdır. (1915, 1918, 1920) Bu dövrdə bütövlükdə Zəngəzurla birlikdə Qubadlının kəndləri yandırılmış, dinc əhaliyə divan tutulmuşdur. Bununla belə bütün çətinliklərə və əzab-əziyyətlərə baxmayaraq hər dəfə işğalçı erməni qoşunları torpaqlarımızdan qovulmuşdur.

1988-ci ildən başlayaraq Ermənistanla (120 km) və Dağlıq Qarabağla (45 km) sərhəddə yerləşən Qubadlı rayonuna hər iki tərəfdən təcavüzkar hücumlar başlanmış, dinc əhaliyə qarşı terror törədilməsi sistemli şəkildə davam etdirilmişdir.

1993-cü il avqust ayının sonunadək davam edən 5 illik müharibə zamanı Qubadlı rayonundan 238 nəfər şəhid olmuşdur. Onlardan 9 nəfəri ölümündən sonra Azərbaycan Respublikasının Milli Qəhrəmanı adına layiq görülmüşdür.

Laçın, Ağdam, Füzuli, Cəbrayıl rayonları işğal olunduqdan sonra faktiki yarımmühasirə vəziyyətinə düşən Qubadlı rayonu 1993-cü il avqust ayının 30-31-də erməni təcavüzkarı qüvvələrinin işğalına məruz qalmışdır. Rayonun 1,2 milyard ABŞ dollar dəyərində (1993-cü ilin qiymətləri ilə) şəxsi və ictimai mülkiyyəti erməni işğalçıları tərəfindən talan və məhv edilmişdir.

Ermənistan silahlı qüvvələri tərəfindən işğal edilmiş torpaqların azad edilməsi uğrunda Azərbaycan ordusunun 2020-ci il sentyabrın 27-dən etibarən keçirdiyi hərbi əməliyyatlar nəticəsində Qubadlı şəhəri və rayonun 41 kəndi işğaldan azad edilmişdir.

Qubadlı Azərbaycan tarixinə görkəmli şəxsiyyətlər vermişdir. Azərbaycanın xalq qəhrəmanlarından ikisi «Qaçaq Nəbi, və Həcər Qubadlı rayonundandır.

Son əsrdə Azərbaycan elminə, hərbi sənətinə, ədəbiyyatına sərbəst töhfə vermiş, yüksək ad san qazanmış akademik Möhbəli Əmiraslanov, General Valeh Bərşadlı, Sosialist Əməyi Qəhrəmanı, xalq yazıçısı Süleyman Rəhimov Qubadlı torpağının yetirmələridir.

Azərbaycanın mədəni həyatında müəyyən yer qazanan ziyalıların yetişməsində hələ XIX əsrdən Qubadlıda açılan dünyəvi məktəbin böyük rolu olmuşdur. El arasında Həsən bəyin məktəbi adlandırılan 2 sinifli rus-tatar məktəbi Qubadlıda 1882-ci ildə açılmışdır. (Həsən bəy əslən Qubadlıdandır, cavan yaşlarında dünyasını dəyişib).

İlk təhsilini rayonun məktəblərində alan yüzlərlə alim və tədqiqatçı, şair və yazıçı, müxtəlif sahələrin yüksək ixtisaslı mütəxəssisləri bu gün müstəqil Azərbaycan Respublikasının inkişafı və möhkəmləndirilməsi, qüdrətinin artırılması istiqamətində ümummilli liderimiz Heydər Əliyev cənablarının müəyyənləşdirdiyi strateji xəttin həyata keçirilməsi yolunda əllərindən gələni edir.

Kütləvi informasiya vasitələri haqda məlumat

İşğaldan əvvəl rayonda kəndləri də əhatə edən mərkəzləşmiş yerli radio qovşağı vardı. Rayon qəzeti «Bərgüşad» nəşr olunurdu. Azərbaycan televiziyası ötürücü stansiyalar şəbəkəsinə daxil olan bir ötürücü stansiya mövcud idi.

«Bərgüşad» qəzetin fəaliyyəti 2004-cü ildən yenidən bərpa olmuşdur. Redaksiya Sumqayıt şəhərində yerləşir.

Avtomobil, dəmir yolları haqda məlumat

Rayon ərazisindən keçən dəmir yolu olmamışdır. Qubadlı ərazisində 151 km dövlət yolu vardır. Bunlar Həkəri-Laçın, Zəngilan-Qubadlı, Xanlıq-Qubadlı, Qubadlı-Gorus yollarıdır. Bu yollar 3-cü - 4-cü kateqoriyalı yollara aiddir

Tarixi və memarlıq abidələri haqda məlumat

Azərbaycan Respublikası Prezidentinin İşlər İdarəsi
PREZİDENT KİTABXANASI

S	Dini və mədəniyyət abidəsinin adı	Hansı dövrə aiddir
1.	Göy qala	V əsr
2.	Laləzar körpüsü	1867-ci il
3.	Türbə	XVII əsr
4.	1 №-li türbə	XIV əsr
5.	2 №-li türbə	XIV əsr
6.	Xırman yeri-yaşayış yeri	Son tunc, ilk dəmir dövrü
7.	Koroğlu qalası	Son tunc, ilk dəmir dövrü
8.	Qalaca	Son tunc, ilk dəmir dövrü
9.	Sığınacaq	IV əsr
10.	Mal təpəsi	Son tunc, ilk dəmir dövrü
11.	Sığınacaq	IV əsr
12.	Sığınacaq	IV əsr
13.	Qara-Qaya sığınacağı	-
14.	Qəbiristanlıq	XIV əsr
15.	Mağara məbədi	-
16.	Mağara məbədi	IV əsr
17.	Bulaq	XIX əsr
18.	Bulaq	-
19.	"Qalalı" qalası	-
20.	"Qalalı" qalası (yeraltı keçidlə)	V əsr
21.	Şirin bulaq	-
22.	Bulaq	XIX əsr
23.	Mədət bulağı	XIX əsr
24.	Məscid	XIX əsr
25.	Məscid	XIX əsr
26.	Hacı bədəl körpüsü	XIX əsr
27.	Cavanşir türbəsi	XIV əsr
28.	"Qalacıq" qalası	-
29.	Türbə	XVIII əsr
30.	Məscid	XVIII əsr
31.	Türbə	XVIII əsr
32.	Məscid	XVIII əsr
33.	Məscid	XVIII əsr
34.	Məscid	XVIII əsr
35.	Məscidin qalıqları	XV-XVI əsr
36.	Məbəd	-

Azərbaycan Respublikası Prezidentinin İşlər İdarəsi
PREZİDENT KİTABXANASI

37.	Məscid	XIX əsr
38.	Körpü	XIX əsr
39.	Daş qoyun fiquru	XV əsr
40.	Daş sandıq	-
41.	"Ağ hasar"	-
42.	"Pir"	-
43.	"Öyrətmə" daşı-inanc yeri	-
44.	Bulaq abidə	1983
45.	Bulaq abidə	1984
46.	Bulaq abidə	1984
47.	Şəhidlər abidəsi (20 yanvar)	1990 fevral

Qeyd: Ermənistanın işğalı nəticəsində Qubadlı rayonunun ərazisindəki tarixi-memarlıq və mədəniyyət abidələrinin hamısı dağıdılmışdır.

Qusar rayonu

Yaranma tarixi - 08.08.1930

Ərazisi - 1,50 min kv. km

Əhalinin sayı – 99,0 min nəfər (1 yanvar, 2020-ci il)

Əhalinin sıxlığı – 1 kv. km 66 nəfər (1 yanvar 2020-ci il)

Şəhər -1

Kəndlərin sayı - 88

Qəsəbələrin sayı – 1

Qusar rayonu ilə Bakı arasında olan məsafə - 180 km



ƏHALİNİN SAYI

(1 yanvar, 2009-cu il əhalinin siyahıyaalınması məlumatları əsasında)

Ərazi	Cəmi		Kişi		Qadın	
	nəfər	faiz	nəfər	faiz	nəfər	faiz
Qusar rayonu	87857	100,0	43477	49,9	44380	50,1
şəhər əhalisi	18520	21,08	8982	20,66	9538	21,49
kənd əhalisi	69337	78,92	34495	79,34	34842	78,51

Ümumi məlumat

Azərbaycan Respublikasının şimal-şərqində yerləşən Qusar rayonu 1930-cu ildə təşkil olunmuşdur. 1929-cu ildə Quba qəzası ləğv olunaraq rayonlara bölünmüş və mərkəzi Hil kəndi olmaqla indiki Qusar rayonu yaradılmışdır. 1934-cü ildə rayon mərkəzi Qusara köçürülmüş və 1938-ci ildən bura şəhər statusu verilmişdir. Böyük Qafqazın şimal-şərq yamacındadır. Şimal-qərbdə Rusiya Federasiyası ilə həmsərhəddir. Mərkəzi Qusar şəhəridir.

Rayona Qusar şəhəri, Samur qəsəbəsi və Qayakənd, Aşağı Ləgər, Yuxarı Zeyxur, Yuxarı Tahircal, Əniq, Hil, Yasab, Yeni Tahircal, Avaran, Xürəl, Əcəxur, Böyük Muruq, Əcəxuroba, Bala Qusar, Bədirqala, Həsənqala, Köhnə Xudatqazmalar, Gədəzeyxur, Bədişqala, Gündüzqala, Gilah, Xuluq, Nəcəfkənd, Aşağı Qələnxur, Gilahoba, Hacatala, Nəcəfkəndoba, Düztaahir, Gican, Zindanmuruq, Kuzun, Caqar, Çətgin, Laza, İmamqulukənd, Aşağı İmamqulukənd, Suduroba, Qalacıq, Yeni Həyat, Ləngi, Minaxür, Köhnə Xudat, Əvəcük, Kuzunqışlaq, Zindanmuruqqışlaq, Atlıxan, Cağarqışlaq, Avaranqışlaq, Mucuq, Ukur, Əlix, Yergü Kek, Palasa, Çiləgir, Urvaoba, Həzrə, Girik, Ləcət, Xuray, Suvacal, Mucuğoba, Uzuntaxta, Sudur Palasa, Yuxarı Ləgər, Şirvanovka, Qullar, Kufoba, Üzdənoba, Salahoba, Torpaqkərpü, Qaratoba, Zuxuloba, Mucuqoba, Zuxul, Yuxarı Qələnxur, Quxuroba, Çubuqlu, Əniqoba, Xuluqoba, Hiloba, Ləgərqışlaq, Yasaboba, Gicanoba, Piral, Cibir, Sudur, Quturğan, Kənarçay, Quxur, Arçan kəndləri daxildir.

Qusar rayonunun cənub-qərb hissəsi dağlıq (Baş Qafqaz silsiləsinin şimal-şərq yamacı, Yan silsilə), mərkəzi maili düzənlik (Qusar maili düzənliyi), şimal-şərq kənarı ovalıqdır (Samur-Dəvəçi ovalığı). Rayonun cənub-qərb sərhədi Baş Qafqaz silsiləsinin suayrıcından keçir. Ərazisinin hünd. 100 m-dən (ovalıqda) 4466 m-ədəkdir (Bazardüzü dağı). Heydər zirvəsi də (3755 m) buradadır. Yura, Tabaşir, Neogen və Antropogen çöküntüləri yayılmışdır. Gil yatağı var. İqlimi düzənlik və dağətəyi hissədə mülayim isti, yüksək dağlıqda soyuq və rütubətlidir. Orta temperatur yanvarda yüksək dağlıqda -14°C, düzənlikdə 1°C, iyulda müvafiq olaraq 2°C və 24°C-dir. İllik yağıntı 350-1500 mm-dir. Çayları (Qusar və Samur) Xəzər dənizi hövzəsinə aiddir. Torpaqları, əsasən, çimli dağ-çəmən, qonur dağ-meşə, tipik və karbonatlı dağ-meşə, qəhvəyidir. Dağlıq sahənin əsas bitki örtüyü alp və subalp çəmənləridir. Maili düzənlikdə enliyarpaqlı meşələr (palıd, fıstıq, vələs və s.), çəmən və kolluqlar geniş sahə tutur. Heyvanları: dağkeçisi, köpçək, ayı, canavar, vaşaq, meşə pişiyi, daşlıq dələsi, meşə dələsi və s. Quşları: ular, tetra quşu, göyərçin və s. Rayonda Qusar yasaqlığı yaradılmışdır.

Qusar mühüm kənd təsərrüfatı - bitkiçilik (taxılçılıq, tərəvəzçilik, kartofçuluq, meyvəçilik), heyvandarlıq (maldarlıq, qoyunçuluq) və quşçuluq rayonudur.

Rayon daxilində ən qədim dövr çöküntülərinin (Tahircal çayının yuxarı orta axınlarında) yaşı 135-145 milyon ilə çatır.

Qusar toponiminin mənşəyi haqqında müxtəlif mülahizələr mövcuddur.

M. M. İxilov «Narodı lezginşoy qruppi» əsərində bu toponimin ləzgi dilində «Allah» mənasında işlənən ğutsar sözündən törəndiyini göstərib.

Qusar coğrafi obyekt adının rus dilində vaxtilə «macar forması geymiş süvari əsgər» mənasında işlənmiş «qusar» sözü ilə bağlı olması haqqında mülahizə də mövcuddur. Fərziyyəyə görə Rusiyada 1783-1784-cü illərdə təşkil edilmiş Qusar Süvari alayı Azərbaycanın Rusiyaya ilhaq edilməsindən sonra rayon ərazisində yerləşdirilmiş və həmin yer bu qoşun növünün adı ilə adlandırılmışdır.

Digər bir mülahizəyə görə Qusar qus/quz (qədim türk tayfasının adı) və ar (adam, kişi, ər) hissələrindən formalaşmış və quzlardan olan kişi, ər mənasında işlənmişdir.

Qusar sözünə A. Bakıxanovun «Gülüstani-İrəm» əsərində də rast gəlinir. Əsərdə 1602-ci ildə baş vermiş hadisələrdən bəhs edən hissədə Qusar kəndinin adı çəkilir.

Kütləvi informasiya vasitələri haqda məlumat

Rayonun mətbu orqanı olan «Qusar» qəzeti müxtəlif adlarla («Sosializm tempi», «Qızıl Qusar») 1932-ci ildən nəşr olunur

Avtomobil, dəmir yolları haqda məlumat

Qusar rayonu ərazisindən II və III dərəcəli, ümumi uzunluğu 67 km olan respublika əhəmiyyətli, ümumi uzunluğu 359 km olan rayon əhəmiyyətli avtomobil yolları keçir.

Tarixi və memarlıq abidələri haqda məlumat

Qusar rayonu ərazisində həyatın e. ə. II minillikdən etibarən mövcud olması güman edilir. Burada mövcud olan qədim yaşayış məskənləri kimi e. ə. I minilliyə aid Mahmudtəpə (Gədəzeyxur), Minsar təpələri, Gövduşan təpələri (Bədirqala), tunc dövrünə aid Qəflə təpələri, orta əsrlərə aid Qızılgül və Ağaxan təpələri (Aşağı Ləyər), Qələxur təpələri (Həzrə) və sairələrini göstərmək olar.

Rayon ərazisində bir sıra tarixi abidələr də mövcuddur. Rayonun Əniğ kəndində XIII əsrə aid qala divarlarının qalıqları, Həzrə kəndindəki 1460-cı ildə Şirvanşah I Xəlilullahın qoşunları ilə vuruşmada həlak olaraq burada dəfn olunmuş Ərdəbil şeyxi Şeyx Cüneydin qəbri üzərində 1544-cü ildə tikilmiş türbə, XVIII əsrə aid Köhnə Xudat, Xuray, XIX əsrə aid Hil, Gündüzqala və Həsənqala kənd məscidləri bu günədək mühafizə edilən qədim tarixi abidələrdəndir.

Rayon mərkəzində ümummillə lider Heydər Əliyevin abidəsi ucaldılmışdır.

Laçın rayonu

Yaranma tarixi - 08.08.1930

Ərazisi - 1,84 min kv. km

Əhalinin sayı - 78,6 min nəfər (1 yanvar, 2020-cı il)

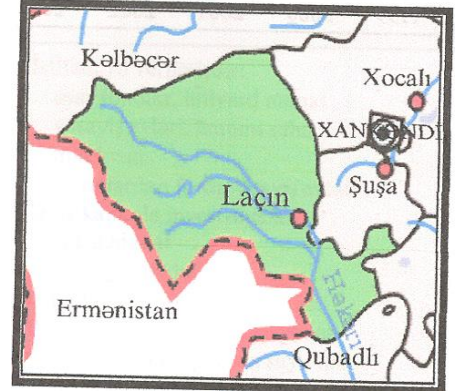
Əhalinin sıxlığı – 1 kv. km 43 nəfər (1 yanvar 2020-cı il)

Şəhər - 1

Kəndlərin sayı - 125

Qəsəbələrin sayı – 1

Laçın rayonu ilə Bakı arasında olan məsafə - 414 km



ƏHALİNİN SAYI

(1 yanvar, 2009-cu il əhalinin siyahıyaalınması məlumatları əsasında)

Ərazi	Cəmi		Kişi		Qadın	
	nəfər	faiz	nəfər	faiz	nəfər	faiz
Laçın rayonu	69087	100,0	34332	50,0	34755	50,0
şəhər əhalisi	11690	16,90	5802	16,90	5888	16,94
kənd əhalisi	57397	83,08	28530	83,10	28867	83,06

Ümumi məlumat

Laçın rayonu Azərbaycan Respublikasının cənub-qərbində dağlıq ərazidə yerləşir. Şimaldan Kəlbəcər rayonu, şərqdən Xocalı, Şuşa və Xocavənd rayonları, cənubdan Qubadlı, qərbdən isə Ermənistan Respublikası ilə həmsərhəddir.

1923-cü ildə Dağlıq Qarabağ Muxtar Vilayətinin təşkili ilə əlaqədar Şuşa qəzası ləğv olunmuş və əvəzində Ağdam qəzası təşkil edilmişdir.

1923-cü ildə Respublika Mərkəzi İcraiyyə Komitəsinin qərarına uyğun olaraq Qubadlı, Kəlbəcər və Laçın torpaqları vahid qəza halında birləşdirilərək Kürdüstan qəzası yaradılmışdır. Qəza mərkəzi əvvəlcə Pircahan, sonra Minkənd, daha sonra isə Laçın təsdiq edilmişdir.

Laçın şəhərinin yerini Tağı Şahbazi Simurğ seçmiş və bu adı da ona o özü vermişdir.

Laçın rayonu 1930 ildə təşkil edilmişdir. Respublikanın cənub-qərbində, Kiçik Qafqazda yerləşir. Qərbdən Ermənistan Respublikası ilə həmsərhəddir. Mərkəzi Laçın şəhəridir.

Rayona Laçın şəhəri, Qayğı qəsəbəsi və Ağbulaq, Alxaslı, Əhmədli, Hacılar, Güləbird, Cağazur, Quşçu, Minkənd, Mirik, Mişni, Sadınlı, Şeylanlı, Ağcakənd, Arduşlu, Ağcayazı, Aşağı Fərəcan, Fərəcan, Bozlu, Qalaca, Bülündüz, Ayıbazar, Birinci İpək, Vaqazin, Bozgüney, Kalafalıq, Hacıxanlı, Qovuşuq, Budaqdərə, Hoçaz, Mollalar, Uludüz, Avazlar, Daşlı, Vəlibəyli, Narışlar, Hətəmlər, Kaha, Cicimli, Aşağı Cicimli, Qazıdərə, Zabux, Sus, Qızılca, Bəylik, İrçan, Çəmbərxaç, Xumarta, Qarabəyli, Lələbağırılı, Korcabulaq, Zerti, Xırmanlar, Ağbulaq, Birinci Tığık, İkinci Tığık, Qarıqışlaq, Soyuqbulaq, Qılıçlı, Zeyvə, Köhnəkənd, Qışlaq, Əyrik, Alıcan, Qozlu, Fingə, Qorçu, Zağaaltı, Qoşasu, Alpout, Bülövlük, Kürdhacı, Ərikli, Hacısamlı, Qarasaqqal, Kamallı, Çıraqlı, Qarakeçdi, Katos, Malxələf, Mazutlu, Məlikpəyə, Malıbəy, Ağoğlan, Hüsülü, Ziyrik, Mığıldərə, Dəyirmanı, Tərhanlı, Dəyhan, Baldırğanlı, Oğuldərə, Ağalaruşağı, Pircahan, Seyidlər, Əliqulu, Qaraçanlı, Piçənis, Xaçınyalı, Köhnə Corman, Sonasar, Mayıs, Təzəkənd, Haqnəzər, Ərdəşəvi, Səfiyan, Xanalılar, Suarası, Türklər, Fərraş, Nurəddin, Fətəlipəyə, Ağanus, Unannovu, Ərəb, Turşsu, Şəlvə, İmanlar, Dambulaq, Şamkənd, Ələkçi, Bozdağan, Çorman, Nağdalı, kəndləri daxildir.

Səthi dağlıqdır. Rayonun şərq hissəsi Qarabağ silsiləsinin cənub-qərb yamacında, şimalı Mıxtökən silsiləsinin cənub-şərq yamacında, cənub-qərbi Qarabağ yaylasındadır. Ən hündür nöqtəsi Qızılboğaz dağıdır (3594 m). Yura-Antropogen çöküntüləri yayılmışdır. Faydalı qazıntıları: civə, polimetal, tikinti materialları və s. Narzan tipli mineral bulaqları var. Ərazinin çox yerində qışı quraq keçən mülayim isti və soyuq iqlim üstündür. Orta temperatur yanvarda -10°C-dən 0°C-yədək, iyulda 10-22°C-dir. İllik yağıntı 600-900 mm-dir. Çayları Həkəri və onun qollarıdır. Əsasən, çimli dağ-çəmən, qəhvəyi dağ-meşə və karbonatlı dağ-qara torpaqları

yayılmışdır. Bitki örtüyü kollu və seyrək meşəli çəmənliklərdən, enliyarpaqlı dağ meşələrindən (palıd, vələs, fıstıq), sub-alp və alp çəmənliklərindən ibarətdir. Heyvanları: qayakeçisi, cüyür, çöldonuzu, sincab, süleysin, çölsiçanı və s. Laçın yasaqlığı təşkil edilmişdir.

Laçın şəhərinin böyüyüb inkişaf etməsində ilk addımları Tağı Şahbazi Simurğ, Hüsü Hacıyev, İsmayıl Şərifov, Canbaxış Abdullayev və onlarca başqaları atmış, onların çox böyük fədakar xidmətləri olmuşdur.

İkinci dünya müharibəsi illərində 3660 nəfər Laçın rayon sakini cəbhəyə yollanmış, onlardan 2426 nəfəri geri qayıtmamışdır.

Şose yol Laçına 1950-ci illərin əvvəllərindən çəkilməyə başlamışdır.

Respublikanın paytaxtı Bakı şəhəri ilə şose yolla ara məsafəsi 450 km, Xankəndi dəmir yolu stansiyası ilə ara məsafəsi isə 60 km olmuşdur.

1962-ci ildən sonra isə əvvəlcə şəhərin, sonra isə kəndlərin elektriklişdirilməsi, radiolaşdırılması və telefon xətlərinin çəkilişi işinə başlanmışdır.

Rayonun cəmi torpaq sahəsi 166488 hektar olmuşdur ki, ondan da 75781 hektarı kənd təsərrüfatına yararlı, 12102 hektarı isə əkin yeri idi. Həmin torpaqlardan 1515 hektarı sututar torpaqlardan ibarət idi.

Rayon ərazisinin 927 hektarını həyətəyanı, 33205 hektarını meşə, 72000 hektarını yaylaq sahələri təşkil edirdi.

Rayonun iqtisadiyyatının əsasını heyvandarlıq və əkinçilik təşkil edirdi.

Azərbaycan xalqının ümummilli lideri Heydər Əlirza oğlu Əliyevin şəxsi təşəbbüsü ilə Azərbaycan KP MK-nın və Nazirlər Sovetinin «Dağ rayonlarının iqtisadiyyatını daha da yüksəltmək tədbirləri haqqında», «Laçın rayonu zəhmətkeşlərinə mədəni-məişət xidmətlərini daha da yaxşılaşdırmaq tədbirləri haqqında» 16 noyabr 1971-ci il və Azərbaycan KP MK-nın bürosunun «Laçın şəhərinin 50 illiyi barədə» 6 avqust 1974-cü il tarixlərdə qəbul olunmuş qərarlar rayonun sosial-iqtisadi və mədəni həyatının, əhalinin maddi rifah halının yaxşılaşdırılmasına çox böyük güclü təkan vermiş, təsərrüfatların maddi-texniki bazası xeyli möhkəmlənmiş, orta məktəb məzunlarının güzəştli ali məktəblərə qəbuluna xüsusi yer verilmişdir. Şəhər və kəndlər abadlaşdırılmış, şəhərlərdə 1000 nömrəlik avtomat-telefon, televiziya ötürücüsü stansiyaları qurulmuş, bütün kəndlər başdan-başa telefonlaşdırılmış, radiolaşdırılmış, elektriklişdirilmiş, Laçın şəhərinə və rayonun 53 kəndinə təbii qaz çəkilmişdir.

Ulu öndərimizin diqqət və qayğısı sayəsində onlarla təhsil, mədəniyyət, məişət, səhiyyə obyektləri, heyvandarlıq kompleksləri və sair sosial-mədəni və kənd təsərrüfatı obyektləri tikilib istifadəyə verilmişdir. Kəndlərə şose yollar çəkilmiş, Şuşa-Laçın yolu əsaslı surətdə yenidən tikilmiş, asfalt zavodları, daş karxanaları, əhəng, pemoksol, yerli sənaye, toxuculuq sexləri istifadəyə verilmiş, Sumqayıt Alüminium və maşınqayırma zavodlarının, Bakı 1№-li tibb texnikumunun filialları açılmış, mərmər yataqları istifadəyə verilmiş, ticarət, ictimai-iaşə, mədəniyyət, rabitə və kommunal xidmətlərin şəbəkələri xeyli genişləndirilmişdir.

1992-ci ilin mayın 18-də Laçın rayonu xəyanətin qurbanı olmuş və erməni silahlı qüvvələri tərəfindən işğal edilmişdi. Laçının işğalı ilə əlaqədar rayona 7,1 milyard ABŞ dolları dəyərində ziyan dəymişdir.

264 nəfər şəhid olmuş, 65 nəfər girov götürülmüş, 103 nəfər əlil olmuşdur. Rayon üzrə 1 yaşdan 16 yaşadək mövcud olan 24374 nəfər uşaqdan 18 nəfəri şəhid, 225 nəfəri əlil olmuş, 1071 nəfəri, o cümlədən 31 nəfəri hər iki valideynindən yetim qalmışdır.

2020-ci il noyabrın 10-da Azərbaycan Prezidenti, Ermənistanın baş naziri və Rusiya Prezidenti münaqişə zonasında atəşin və bütün hərbi əməliyyatların tam dayandırılması barədə imzalandıqları bəyanata əsasən dekabrın 1-də Laçın rayonu Azərbaycana təhvil verilib.

Kütləvi informasiya vasitələri haqda məlumat

Rayonda yerli «Laçın» qəzeti və radio verilişləri qovşağı fəaliyyət göstərirdi.

Avtomobil, dəmir yolları haqda məlumat

Dağlıq Qarabağı Ermənistan Respublikasının Gorus rayonu ilə birləşdirən Respublika əhəmiyyətli şose yolun uzunluğu Laçın şəhərindən Gorus rayonuna kimi 54 km, Şuşa rayonuna isə 40 km, cəmi 94 km-dir.

Respublika əhəmiyyətli Laçın-Qubadlı yolu 77 km-dir.

Rayon üzrə cəmi 2130 km uzunluğunda Respublika və yerli əhəmiyyətli yol, 92 ədəd körpü vardır.

Respublikanın paytaxtı Bakı şəhəri ilə şose yolla ara məsafəsi 450 km, Xankəndi dəmir yolu stansiyası ilə 60 km-dir.

Tarixi və memarlıq abidələri haqda məlumat

Laçın rayonu Azərbaycan Respublikasının qərbində Ermənistanla sərhəddə yerləşir. Rayonda bir şəhər, bir qəsəbə və 125 kənd vardır. Rayonun ərazisində 200-ə yaxın tarixi, mədəniyyət və memarlıq abidələri, onlarla kurqan, qala tipli arxeologiya baxımından faydalı olan abidələr, çoxlu sayda qəbirüstü abidələr, stellalar, at, qoç fiqurları, süjetli daşlar, eləcə də bu ərazi çoxlu təbii sərvətləri, qiymətli mineral suları ilə zəngindir.

Bu ərazidə olan abidələrin əksəriyyəti Qafqaz Albaniyası dövrünün yadigarlarıdır. Alimlərimizin verdiyi məlumata əsasən bu ərazidə olan Qafqaz Albaniyası dövrü abidələrinin bir çoxu bizim eramın xristianlıqdan əvvəlki dövrünə aiddir.

Bu yerlərin mürəkkəb relyefi, sərt iqlimi bir çox çay keçidlərində, yolların keçilməz hissələrində körpülərin inşasına səbəb olmuşdur. Onlar əsasən birtəgəl və yaxud ikitəgəl körpülərdir.

Rayonun ərazisində aşağıda adları çəkilən abidələr rayon ərazisində olan abidələrin yalnız 70%-ə qədərini təşkil edir.

1. Abdallar (Böylik) kənd ərazisində: Həkəri çayı üzərində körpü XVIII əsr, daş qutu-dəmir dövrü, qəbiristanlıq.

2. Zabux kəndi ərazisində: Sümüklü qəbiristanlığı, XVI əsrə aid Xallanlı qəbiristanlığı.

3. Malıbəy kəndi ərazisində: qədim qəbiristanlıq.

4. Kosalar kəndi ərazisində IX əsrə aid Ağoqlan qəsri, qədim qəbiristanlıq.

5. Soltanlar (Hüsülü) kəndi ərazisində: 1761-ci ilə aid Soltan Əhməd sarayı, XIV əsrə aid qədim qəbiristanlıq.

6. Zeyvə kəndi ərazisində Soltanbaba türbəsi, Şeyx Əhməd türbəsi, Türbə, qədim qəbiristanlıq.

7. Qaraqışlaq kəndi ərazisində XI əsrə aid məscid, Dəmirovlu Pir-Məbəd.

8. Sadınlar kəndinin mərkəzində XVII əsrə aid məbəd.

9. Hacılar kəndi ərazisində: qədim qəbiristanlıq, bulaq (abidə).

10. Vağazin kəndi ərazisində məbəd.

11. Quşçu kəndi ərazisində XV əsrə aid Uşaq qalası, böyük Bulaq, Korca bulaq, Sadınlar qalacağı.

12. Mirik kəndi ərazisində XV əsə aid qala, məbəd.

13. Bozlu kəndi ərazisində qəbiristanlıq, Xaçın yalı ərazisində XV əsrə aid Xaçın daşı.

14. Əhmədli kəndi ərazisində XVII əsrə aid məbəd «Vəng» qəbiristanlığı.

15. Minkənd kəndi ərazisində XV əsrə aid Minkənd çayı üzərində ikitəgəl, Abaxeyir ərazisində bir təgəl körpü. Məbəd.

16. Şeytanlı kəndi ərazisində Birtəgəl körpü.

17. Qaragöl ərazisində məscid, qəbiristanlıq.

18. Hoçaz kəndi ərazisində mağara, məbəd.

19. Soyuqbulaq kəndi ərazisində Bulaq (abidə), Məbəd.

20. Zabux kəndi ərazisində körpü (1988-ci ildə dağıdılıb).

21. Güləbird kəndi ərazisində XV əsrə aid Qız qəbri abidəsi, dəmir dövrünə aid Kurqan, Qız qəbri (kurqan), orta əsrə aid Qədim qəbiristanlıq, Bayatı ustadı Sarı Aşığın qəbri.

22. Ciciimli kəndi ərazisində XVI əsrə aid Məlik Əjdər türbəsi, XVII-XVIII əsrlərə aid türbə, orta əsrlərə aid Çoban daşı və qədim qəbiristanlıq.

23. Malxələf kəndi ərazisində XVII əsrə aid Xəlifə türbəsi, qədim qəbiristanlıq. Sınıq körpü.

24. Aşağı Fərəcan kəndi ərazisində X əsrə aid məbəd, Fərəcan Güləbird yolunda körpü, qədim qəbiristanlıq.

25. Sus kəndi ərazisində XVII əsrə aid bulaq.

26. Seyidlər kəndi ərazisində XVII əsrə aid bulaq, qədim qəbiristanlıq, Pircançay üzərində qədim körpü.

27. Pircahan kəndi ərazisində XVII əsrə aid bulaq, XI əsrə aid Qovur qalası.

28. Korcabulaq kəndi ərazisində məbəd.

29. Ziyrik kəndi ərazisində dəmir dövrünə aid Rizvan meşəsində kurqan.

30. Ərikli kəndi ərazisində XVI əsrə aid Qarasaqqal türbəsi, araxışda türbə və qədim qəbiristanlıq.

31. Piçəniş kəndi ərazisində məbəd.

32. Şəlvə kəndi ərazisində məbəd.

33. Qorçu kəndi ərazisində məbəd.

34. Laçın şəhərində (1941-1945-ci illər) Böyük Vətən müharibəsində həlak olanların xatirə kompleksi.

1924-cü ildən sonra rayonda inşa olunmuş körpülər, bulaqlar, abidələr və abidə kompleksləri və s.

Qeyd: Ermənistan silahlı qüvvələrinin işğalı zamanı rayonda mövcud olan bu tarixi, mədəni və dini abidələr dağıdılmışdır.

Lerik rayonu

Yaranma tarixi - 08.08.1930

Ərazisi - 1,08 min kv. km

Əhalinin sayı – 85,8 min nəfər (1 yanvar, 2020-ci il)

Əhalinin sıxlığı – 1 kv. km 79 nəfər (1 yanvar 2020-ci il)

Şəhər - 1

Kəndlərin sayı - 161

Lerik rayonu ilə Bakı arasında olan məsafə - 323 km



ƏHALİNİN SAYI

(1 yanvar, 2009-cu il əhalinin siyahıyaalınması məlumatları əsasında)

Ərazi	Cəmi		Kişi		Qadın	
	nəfər	faiz	nəfər	faiz	nəfər	faiz
Lerik rayonu	74522	100,0	36851	49,8	37671	50,2
şəhər əhalisi	7301	9,80	3603	9,78	3698	9,82
kənd əhalisi	67221	90,20	33248	90,22	33973	90,18

Ümumi məlumat

1938-ci ilədək Zuvand rayonu adlandırılmışdır. Mərkəzi Lerik qəsəbəsidir.

Lerik rayonunun ərazisi Talış silsilə dağlarının əhatəsindədir. Cənub və cənub-şərqdə İran İslam Respublikası, cənub-qərbdə Yardımlı, şimal-şərqdə Lənkəran, şimal-qərbdə Masallı, cənub-şərqdə Astarak rayonları ilə həmsərhəddir.

Rayona Lerik qəsəbəsi və Hıramo, Orand, Bilabənd, Sinəbənd, Lüləkəran, Osnağaküçə, Xəlfəküçə, Ambu, Barzavu, Bürsülüm, Ləkər, Vov, Vənədi, Nosovyədi, Zeynəko, Bobla, Əncəqov, Veri, Babaküçə, Axunahıran, Küsəkəran, Əliabad, Qələbin, Vizəzəmin, Cəngənəvud, Körnədi, Qıncvo, Spyereqon, Peştətük, Təbrizli, Almu, Bibiyoni, Hamar-meşə, Şifəkəran, Haran, Qosmalyan, Həveri, Tatoni, Şonacola, Divağac, Çökərə, Digah, Lələkəran, Qələsər, Hivəri, Dəstər, Dızdipok, Hamarat, Bradi, Kirəvud, Ordahal, Ərdəbilə, Boykəndil, Aran, Lələdulan, Musavar, Burğu, Livədirgə, Qədimküçə, Nüsomurya, Yuxarı Bilnə, Əvilə, Murya, Mastail, Mistan, Digov, Digovdərə, Pirəsora, Xəlifəkənd, Qələbin, Rəzgov, Monidigah, Pendi, Jindi, Nisli, Həzovi, Noda, Bilnə, Azərbaycan, Babagil, Nüvədi, Rəzəvül, Vistən, Qırxıncı km, Brkandul, Nücü, Lərmərud, Vamazqon, Davidonu, Naftonu, Nüravud, Zərdəbəre, Soruşçay, Köhnə Orand, Osyedərə, Bülüdül, Xanəgah, Gəndov, Bilavər, Şivlə, Keskon, Kekonu, Pirəsora, Büzeyir, Siyov, Akuşapeştə, Xəlifəhonu, Hovil, Qıqlqov, Zardonı, Təndül, Nisə, Dico, Davaradibi, Nücü, Tikəbənd, Coni, Vıjaker, Qışlaq, Tülü, Hübi, Loda, Qəvoy, Yuxarı Velik, Çayrud, Andurma, Piyəküçə, Rvarud, Anzovlu, Təngəbin, Şingəduvan, Durğan, Laman, Koman, Ağqışlaq, Zenoni, Cəngəmıran, Pirəküçə, Züvüc, Arta, Çeşman, Zövnə, Əliabad, Camanşəir, Kürdəsər, Soru, Kələxan, Aşağı Amburdərə, Gövdərə, Hiləərə, Hüseyınabad, Xocadoy, Kəlvəz, Qışlaq, Məhləabad, Yuxarı Amburdərə, Piran, Qışlaq, Zərigümaco, Molalan, Soru kəndləri daxildir.

Lerik rayonu Talış, Peştəsər və Burovar silsilələrinin bir hissəsini və Zuvand çökəkliyini əhatə edir. Ən yüksək zirvələri Talış silsiləsindəki Kömürköy (2492 m) və Qızıyurdudur (2433 m). Əsasən, Paleogenin vulkanogen-çökmə süxurları yayılmışdır.

Yayı quraq keçən mülayim isti iqlim üstündür. Orta temperatur yanvarda -4°C-dən 1°C-yədək, iyulda 12-22°C-dir. İllik yağıntı 300-800 mm-dir. Əsas çayları Lənkəran və Şərətükdür. Dağ-sarı, qonur dağ-meşə, çimli dağ-çəmən torpaqları yayılmışdır. Bitki örtüyü kollu və seyrək meşəli çəmənlərdən və dağ meşələrindən (palıd, vələs, fıstıq) ibarətdir. Heyvanları: tülkü, çaqqal, canavar, ayı, meşəpişiyi, süleysin və s. Zuvand Dövlət Təbiət Yasaqlığının bir hissəsi Lerik rayonu ərazisindədir.

Qədim tarixə malik olan Lerik rayonu ərazisində daş dövrünə aid olan əşyalar tapılmışdır. Büzeyir mağarası Azərbaycan ərazisində daş dövrünə aid olan ən qədim yaşayış məskənlərindəndir.

XVIII-XIX əsrlərdən başlayaraq məşhur fransız arxeoloqu Jak de Morqan, K. Şaffer və qardaşı Henri ilə apardığı arxeoloji qazıntı zamanı buranı «arxeoloji cənnət» adlandırmış, qiymətli tarixi eksponatları aparmışdır.

Görkəmli arxeoloq H.Hümmel Lerikdə tapılan maddi-mədəniyyət nümunələrini neolit (yeni daş) dövrünə aid etməklə Azərbaycan paleolit dövrü adamlarının Lerik ərazisində məskunlaşmasını təsdiq edir.

Arxeoloq, professor Əsədulla Cəfərov Lerik rayonu ərazisində elmi tədqiqat işləri aparmış, ilk dəfə olaraq Büzeyir mağarasında orta paleolit dövrünə dair qədim insan düşərgəsi aşkar etmişdir.

Kütləvi informasiya vasitələri haqda məlumat

Respublika televiziyası və radiosunun proqramlarının yayımına xidmət edən Barzavu teleötürücü stansiyası bütün cənub regionuna xidmət edir.

Rayonda «Lerik» qəzeti fəaliyyət göstərir. Çox az tirajla, ayda bir dəfə nəşr olunur.

Avtomobil, dəmir yolları haqda məlumat

1. Respublika əhəmiyyətli avtomobil yolları - 68 km, III kateqoriyalı.

O cümlədən:

asfalt-beton - 54 km

qara örtüklü - 3 km

çınqıl örtüklü - 11 km

2. Yerli əhəmiyyətli avtomobil yolları - 550,5 km, IV-V kateqoriyalı.

O cümlədən:

asfalt beton - 3 km

qara örtüklü - 27 km

çınqıl örtüklü - 316 km

qrunt yollar - 204,5 km

Rayon ərazisindən dəmir yolu keçmir.

Tarixi və memarlıq abidələri haqda məlumat

Lerik rayonu ərazisində 134 tarixi abidə, türbə, ziyarətgah qeydə alınmışdır. Bunların dördü ölkə əhəmiyyətlidir və ciddi qorunur. Son illər iki türbə - Babagil və Mir Məryəm ziyarətgahları ictimaiyyətin köməyi ilə təmir edilmişdir.

Rayonun Mistan, Cəngəmيران, Hiveri, Veri, Şingəduvan, Əvilə, Vistan, Nüvədi, Orand, Babagil, İyov və s. kəndlərindəki qəbiristanlıqlar Sənduqələr, qoç fiqurları, insan başına bənzər heykəllər, küp qəbirlərlə zəngindir.

Qalalar Lerikin nadir tarixi abidələrindəndir. Bunlar mühafizə məqsədilə tikilmişdir.

Qız qalası Kekonu kəndi yaxınlığındadır. Yerdən hündürlüyü 150 metrə çatır. Qalanın zirvəsinə çıxmaq yalnız bir tərəfdən mümkündür. Zivəsində bürcələr var.

Oğlan qalası Qız qalasının yaxınlığında yerləşir. Qız qalasından bir vaxtlar saxsı borularla Oğlan qalasına boru çəkilib. Abidənin tarixi hələ mükəmməl öyrənilməmişdir.

Rayonun ayrı-ayrı kəndlərində 30 türbə qeydə alınmışdır. Babagil türbəsi (XIV-XVI əsrlər) Lerik-Lənkəran yolu üstündədir, ölkə əhəmiyyətli tarixi abidədir. Aparılan araşdırmalar nəticəsində məlum olmuşdur ki, Babagil böyük nüfuza malik müdrik bir şəxsiyyət olub və burada dəfn olunub.

Xoca Seyid türbəsi XIV əsrə aid tarixi abidədir. Xanagah kəndində yerləşir və ətrafında nadir ağaclar bitmişdir. Türbədə yazılı daşlar qorunur. Ölkə əhəmiyyətli bu abidənin bərpa edilməsi Azərbaycan Respublikası Mədəniyyət Nazirliyi tərəfindən 2005-ci ilin planına daxil edilmişdir.

Lənkəran kəndində məscid XIX əsrə aid tikintidir. Divarları qırmızı kərpicdən hörülmüşdür. Üstünə qırmızı kirəmit vurulmuşdur. Məsciddəki minbər qoz ağacından hazırlanmış nadir əl işidir. Məscid ölkə əhəmiyyətli abidə kimi ciddi mühafizə olunur.

Büzeyir mağarası qədim insan məskənidir. Burada insanlar e. ə. çox-çox əvvəl yaşamışdır. İndinin özündə də qışlaqdan yaylağa qayıdan çobanlar bəzən sürünü burada saxlayıb «daş çarpayılar»da gecələməli olurlar.

Mistan kəndindəki mağara dəniz səviyyəsindən 1300-1400 m hündürlükdədir. Talış dağlarının cənubunda, Ərdəbilə gedən yolun üstündədir. Kahada əşyaları qoymaq üçün yerlər də var.

Rayonda olan tarixi memarlıq incəsənət abidələri rayon mədəniyyət şöbəsi tərəfindən qorunur.

Rayon mərkəzində ümummillə lider Heydər Əliyevin abidəsi ucaldılmışdır.

Lənkəran rayonu

Yaranma tarixi - 08.08.1930

Ərazisi - 1,54 min kv. km

Əhalinin sayı - 230,2 min nəfər (1 yanvar, 2020-ci il)

Əhalinin sıxlığı – 1 kv. km 149 nəfər (1 yanvar 2020-ci il)

Şəhər – 2

Kəndlərin sayı - 83

Qəsəbələrin sayı – 8

Lənkəran rayonu ilə Bakı arasında olan məsafə - 268 km



ƏHALİNİN SAYI

(1 yanvar, 2009-cu il əhalinin siyahıyaalınması məlumatları əsasında)

Ərazi	Cəmi		Kişi		Qadın	
	nəfər	faiz	nəfər	faiz	nəfər	faiz
Lənkəran rayonu	205726	100,0	102195	49,7	103531	50,3
şəhər əhalisi	82807	40,25	40347	39,48	42460	41,01
kənd əhalisi	122919	59,75	61848	60,52	61071	58,99

Ümumi məlumat

Respublikanın cənub-şərqində Xəzər dənizi sahilində yerləşir. Mərkəzi Lənkəran şəhəridir.

Rayona Lənkəran, Liman şəhərləri, Nərimanabad, Gərmətük, Hirkan, Aşağı Nüvədi, Haftoni, İstisu, Balıqçılar qəsəbələri və Boladı, Şağlaser, Cil, Xarxatan, Gəgiran, Diryan, Tüədo, Köhnəgəgir, Girdəni, Havzava, Vilvan, Kərgəlan, Luvəsər, Darquba, Mamusta, Daştalığcar, Xolmili, Şıxəkəran, Səpnəkəran, Yuxarı Nüvədi, Mikolan, Şürük, Tütəpəştə, Türkəkəravı, Biləsər, Alazəpin, Aşağı Apu, Rvo, Narbağı, Oşlə, Mollakənd, Qrumba, Təngivan, Zövlə, Tükəvilə, Vel, Veravul, Göyşaban, Osaküçə, Tatoba, Pambahi, Sinovli, Moloja, Bəliton, Türkəncil, Şağlaküçə, Bəlləbur, Sütəmurdov, Şilavar, Digah, Ləj, Talışlı, Kosalar, Kənarməşə, Şilim, Küvənli, Viyən, Qumbaşı, Bürcəli, Sərinbulaq, Parakənd, Bala Şürük, Velədi, Moğonojoba, Rəzvan, Şivlik, Qodəsə, Səbir, Haftaruon, Xanlıqlı, Şovu, Separadi, Siyablı, Siyavar, Səpnəkəran, Şirinsu, Ürgə, Günəhir, Jidi, Horavenc, Daştatük, Seliqavol, Viy, Xanbulan kəndləri daxildir.

Azərbaycanın ən gözəl guşələrindən biri olan Lənkəran respublikanın cənub-şərqində əlverişli fiziki coğrafi şəraitdə yerləşir. Lənkəran Azərbaycan Respublikası daxilində mövcud olan beş təbii coğrafi vilayətdən biridir. Lənkəranın ərazisi 38^o24-39^o24 şimal və 47^o58 şərq coğrafi en dairəsində yerləşir, şimaldan Kür-Araz ovalığı, şərq və cənub-şərqdə Xəzər dənizi ilə hüdudlanmışdır. İnzibati baxımdan Lənkəran Astara, Masallı, Lerik inzibati rayonları ilə əhatə olunmuşdur. Relyefinə görə ərazisi əsasən düzənlik və müəyyən qədər dağlıq hissədən ibarət olmaqla cənuba doğru getdikcə ensizləşir. Hündür dağətəyi sahədə 200 metr hündürdə, Xəzər dənizi sahilində okean səviyyəsindən 28 metr aşağıda yerləşir.

Lənkəranın iqlimi rütubətli, subtropikdir. Bu iqlim qışı mülayim, yayı quraq keçən, isti və payızı çox yağıntılı olması ilə fərqlənir. Günəş radiasiyası 125-134 kkal/sm² çatır. Havanın orta illik hərərəti 25,1^o C-dir. Ən isti ay iyul (40^oC), ən soyuq ay isə yanvardır (3-4^oC). Yağıntının illik miqdarı 1400-1600 mm-dir. Rütubətli, subtropik şəraitinə görə ərazidə sarı torpaqlar geniş yayılmışdır. Lənkəranın iqlim şəraiti ərazinin bir sıra özünəməxsus cəhətləri ilə fərqlənir. Vilayətin şərq və cənub-şərq qurtaracağına Xəzər dənizi ilə sərhədlənməsi və cənubda dağlıq ərazilərin kəskin şəkildə sahilboyu zolağa enməsi Xəzərin üzərindən gələn su buxarının kondensasiyası üçün əlverişli şərait yaratmışdır.

Lənkəran çay şəbəkəsinin nisbətən sıx olması ilə digər regionlardan fərqlənir. Lənkəranın böyük çayları Lənkərançay, Veravulçay, Boladıçay və digər çaylar yağış, qar, yeraltı sular ilə qidalanır və Xəzər dənizinə tökülür. Çaylar yaz və payız fəsillərində gur axır. Çayların suyundan suvarmada istifadə etmək üçün Xanbulançay su anbarı və suvarma şəbəkələri yaradılmışdır.

Lənkəran özünün təbii ehtiyatları ilə zəngindir. Ərazisi çay daşı, qum, gil, çınqıl, Xəzərin sahillərində balıqqulağı çöküntüləri ilə örtülmüş, Talış dağlarında isə vulkan mənşəli suxurlar yayılmışdır. Rayonda

müalicəvi əhəmiyyətli termal və mineral su mənbələri mövcuddur ki, həmin sülardan müalicə məqsədi ilə istifadə olunur.

Lənkəran rütubətli subtropik iqlim qurşağında yerləşir. Bu iqlimin ərazidəki torpaq tiplərinin yaranmasında mühüm rol oynamışdır. Rayonun ərazisində aşağıdakı torpaq tipləri vardır: qırmızı torpaq, sarı torpaq, podzollaşmış sarı torpaq, bataqlıq torpaqları. Torpağın qırmızı və sarı olması onların tərkibində dəmir birləşmələrinin olması ilə əlaqədardır. Qırmızı torpaqlar ağır gillicəli və gilli mexaniki tərkibə malik olmaqla fizioloji turş xassəlidir. Bu torpaqlarda əsasən sitrus və tərəvəz bitkiləri becərilir.

Lənkəran rayonu ərazisində 22675 hektar təbii meşə sahəsi və 850 hektar meşə fonduna daxil olmayan yaşıllıqlar mövcuddur. Meşələr I qrup meşələr olmaqla dağlıq və dağətəyi ərazilərdə yerləşir. Zəngin bitki örtüyünə malikdir. Meşə örtüyünün əsasını Qırmızı kitaba daxil edilmiş ağac və kol cinsləri təşkil edir. Zəngin flora və faunası ilə məşhur olan Hirkan Milli Parkı və Qızılağac qoruğu Lənkəranın zəngin təbiət muzeyidir.

Lənkəran aqrar-sənaye rayonudur. Tərəvəz və çay istehsalına görə respublikada birinci yerdədir. Rayonda heyvandarlıq, taxılçılıq, balıqçılıq, üzümçülük, meyvəçilik və sitrus bağçılığı inkişaf etmişdir. Burada tərəvəz emalı zavodu, tərəvəz konserv kombinatı, balıq kombinatı, cihazqayırma zavodu, tikiş fabriki, mebel fabriki, balıq konserv zavodu, kərpic zavodu, süd zavodu, çayçəkici və bükücü fabrik, çayın ilkin emalı və istehsalı fabrikləri var.

Rayonun ərazisində 20 ölkə əhəmiyyətli arxeoloji, 53 yerli əhəmiyyətli memarlıq, 2 monumental, 2 daş-heykəltaraşlıq və 9 yerli əhəmiyyətli arxeoloji abidələr vardır. Ən maraqlı tarixi abidələr: Mayak, Dairəvi Qala (Zindan), Lənkəran qalası, Həzi Aslanovun ev-muzeyində, Böyük və Kiçik bazarda olan məscidlər, Alman kilsəsi, Yəhudi sinaqoqu, Mir Əhməd xanın evi, Bəlləbur qalası, Sığın qəbiristanlığı, Şeyx Zahid və Seyid Xəlifə türbələrindədir. Son vaxtlar Rayon Tarix - Diyarşünaslıq muzeyində bərpa işləri aparılmışdır. Muzey yeni ekspozisiya planı əsasında qurulmuşdur. Burada Heydər Əliyev idarəçilik məktəbi təşkil edilmiş, müstəqilliyimizlə bağlı geniş guşə yaradılmışdır. Mərkəzi kitabxanada "Regional İnternet Mərkəzi" fəaliyyət göstərir. Mədəniyyət müəssisələrində əlamətdar və tarixi günlər, dövlət bayramları qeyd olunur, yazıçı və şairlərin yubileyləri, əyləncəli, şoular, ədəbi-bədii gecələr, disputlar, müharibə veteranları ilə görüşlər, musiqi kollektivlərinin iştirakı ilə konsertlər, teatrlaşdırılmış mədəni-kütləvi tədbirlər keçirilir.

Lənkəran şəhərinin mərkəzində ümummillə lider Heydər Əliyevin abidəsi ucaldılmışdır.

Lənkəran Azərbaycanın çox qədim yaşayış məskənlərindən biridir. Bölgə ərazisində aparılmış arxeoloji qazıntılar bu yerlərdə hələ tunc dövründən, yəni eramızdan əvvəl III-II minilliklərdə insanların yaşadığını təsdiq etmişdir. Əlverişli iqtisadi-coğrafi mövqeyi, füsunkar təbiəti, qədim dünyanın qüdrətli dövlətləri ilə əlaqələri, Qərblə Şərqi birləşdirən əsas karvan yollarının qovşağında və Xəzər dənizi sahillərində yerləşməsi onun inkişafını xeyli sürətləndirmişdir.



Lənkəran XVIII əsrə qədər kiçik yaşayış məntəqəsi olmuşdur. O vaxtlar burada cəmi 200-ə yaxın ev varmış. 1747-ci ildən Lənkəran Talış xanlığının mərkəzi şəhərinə çevrilmişdir. Münbit torpaqları, bol suyu və mülayim iqlimi olan Lənkərandə əhalinin ən qədim məşğuliyyəti əkinçilik, maldarlıq, bağçılıq, balıqçılıq, ipəkçilik və arıçılıq olmuşdur. Lənkərandə dəmirçilik, misgərlik, duluşçuluq və başqa sənətlər geniş yayılmış, xanlığın iqtisadi inkişafında ticarət mühüm rol oynamış, İran, Türkiyə, Rusiya, Orta Asiya dövlətləri ilə, Çin, Pakistan, Hindistanla ticarət əlaqələri yaradılmışdır.

1828-ci il Gülüstan sülhü ilə Şimali Azərbaycan Rusiyaya qatıldıqdan sonra Lənkəran rus imperiyasının ucqarlarındakı əsas şəhərlərindən birinə çevrilmişdir. Şəhərdə taxta, kirəmit, kərpic zavodları, şəkər qamışından qənd, üzüm, balıq məhsulları istehsal edən sənaye müəssisələri yaradılmışdır. XVIII-XIX əsrlərdə Lənkəran xarici ölkələrə düyü, kətan, ipək, tərəvəz, meşə materialları, balıqçılıq məhsulları ixrac etmişdir. Bu məhsullar əsasən Rusiyaya ixrac olunmuşdur. Azərbaycanda sovet hakimiyyəti illərində Lənkəran iqtisadiyyat, mədəniyyət, təhsil, səhiyyə və digər sahələrdə böyük uğurlar qazanmışdır.

Tarixi-memarlıq abidələrindən qala, hamamlar (XIX əsr), məscid (XVIII əsr) və s. qeydə alınmışdır. Həzi Aslanov, Nizami Gəncəvi və başqalarına abidələr qoyulmuşdur.

Lənkəran Dövlət Universiteti 1992-ci ildən fəaliyyətə başlamışdır.

Masallı rayonu

Yaranma tarixi - 08.08.1930

Ərazisi 0,72 min kv. km

Əhalinin sayı - 227,7 min nəfər (1 yanvar, 2020-ci il)

Əhalinin sıxlığı – 1 kv. km 316 nəfər (1 yanvar 2020-ci il)

Şəhər - 1

Kəndlərin sayı - 100

Qəsəbələrin sayı – 2

Masallı rayonu ilə Bakı arasında olan məsafə - 232 km



ƏHALİNİN SAYI

(1 yanvar, 2009-cu il əhalinin siyahıyaalınması məlumatları əsasında)

Ərazi	Cəmi		Kişi		Qadın	
	nəfər	faiz	nəfər	faiz	nəfər	faiz
Masallı rayonu	197147	100,0	98908	50,0	98239	50,0
şəhər əhalisi	30969	15,71	15860	16,04	15109	15,38
kənd əhalisi	166178	84,29	83048	83,96	83130	84,62

Ümumi məlumat

Respublikanın cənub-şərqində Xəzər dənizi ilə Talış dağları arasında yerləşir. Mərkəzi Masallı şəhəridir.

Rayona Masallı şəhəri, Boradigah, Meşəkənarı, Masallı qəsəbələri və Seybətın, İsgəndərli, Dadva, Digah, Ərkivan, Göyəçöl, Qızılağac, Təzəkənd, Xıl, Şıxlar, Köhnə Alvardı, Musaküçə, Babaser, Mollaoba, Banbaşı, Kosagül, Binə Xocavar, Böyük Xocavar, Bədəlan, Çayqıraç, Aşurlu, Dəmirçi, Böyük Kolatan, Bala Kolatan, Bağiroba, Həsənli, Köcəkli, Məmmədخانlı, Təkdəm, Güllütəpə, Tatyanaoba, Yolağac, Yeni Zuvand, Köhnə Zuvand, Yeyənkənd, Allahyarlı, Xəlfələr, Abasbəyli, Birinci Yeddiyoymaq, İkinci Yeddiyoymaq, Qasımlı, Kalinovka, Öncəqala, Hüseynhacılı, Qarğalıq, Kürdəbazlı, Qədirlı, Xallicalı, Dəlləkli, Əminli, Şəhriyar, Qodman, Əzizabad, Məmmədrzaküçə, Qızılavar, Dəlləkoba, Mahmudavar, Rudəkənar, Molalan, Lürən, Pircana, Yusifii, Sərçuvar, Sirəbil, Təzə Alvardı, Əhmədli, Sığdaş, Xanaliyan, Babaküçə, Ninəlov, Təklə, Ləngan, Mollahəsənli, Sığıncaq, Xoşçobanlı, Tüklə, Məmmədoba, Birinci Tiyəqani, Türkoba, Şatıroba, Qəzvinoba, Hişgədərə, Müşkəmi, Xırmandalı, Hacıtəpə, Ərəb, Çaxırlı, Kəbləhüseynli, Sarıcaferli, İmanlı, Bala Təklə, Şərəfə, Ağakışibəyli, Birinci Səmədxanlı, İkinci Səmədxanlı, Alışanlı, Ətcələr, Miyanku, Kubin, Nəzəroba, Qəriblər, İsi, Şıxlar, Dəmbəlov, Vəlioba kəndləri daxildir.

Səthi, əsasən, düzənlikdir (Lənkəran ovalığı), qərbdə qismən dağlıqdır (Burovar silsiləsi). Ərazisinin maksimal hündürlüyü 917 m-ədəkdir. Paleogenin vulkanogen-çökmə və Antropogen çöküntüləri yayılmışdır. Mineral su və gil yataqları var. İqlimi yayı quraq keçən mülayim istidir. Orta temperatur yanvarda 2,5°C, iyulda 25,6°C-dir. İllik yağıntı 600-800 mm-dir. Əsas çayı Viləşdir. Podzollaşmış və sarı dağ-meşə, allüvial-çəmən, bataqlıq-çəmən torpaqları yayılmışdır. Ovalıqda çəmən bitkiləri, dağlıq və dağətəyi hissədə enliyarpaqlı (palıd, fıstıq, vələs) və Hirkan meşələri (dəmirağac, şabalıdyarpaq palıd və s.) üstündür. Heyvanları: oxlu kirpi, bataqlıq qunduzu, çölsicəni və s. Quşları: turac, qırqovul, vağ, sultan toyuğu, qaşqaldaq, göyərçin və s.

Masallı aqrar-sənaye rayonudur. Kənd təsərrüfatı, əsasən, taxılçılıq, tərəvəzçilik, çəltikçilik, tütüncülük, kartofçuluq, üzümçülük, qismən çayçılıqdan ibarətdir. Heyvandarlıq və balıqçılıq təsərrüfatları da var.

Sənayesi, əsasən, kənd təsərrüfatı məhsulları emal edən müəssisələrdir (konserv zavodları, süd emalı sexləri, dəyirmanlar, su və şirəli içki sexləri). Mebel fabrikləri, kərpic zavodları, metal konstruksiyalar hazırlayan sexlər, ağac emalı müəssisələri, tikinti materialları müəssisələri və s. var.

Respublikanın cənubunda yerləşən Masallı rayonu Azərbaycanın ən səfəli və füsunkar guşəsidir. Bu ərazi Lənkəran, Lerik, Yardımlı, Cəlilabad, Neftçala rayonları ilə həmsərhəddir. Bakı « Astara yolunun 232-ci kilometrliyindədir. Şərqdən Xəzər dənizi, Qərbdən Talış sıra dağları ilə əhatə olunmuşdur. Masallı qədim qalaları, Yanardağı, İstisuyu, nadir ağaclarla zəngin meşələri, büllur bulaqları ilə diqqəti cəlb edir.

Masallının çox qədim tarixi var. Aparılan arxeoloji qazıntılar, elmi və yazılı mənbələr göstərir ki, Masallı ərazisində qədim insanlar 15-20 min il bundan əvvəl yaşamışlar. Böyük Azərbaycan tarixçisi Abbasqulu Ağa Bakıxanovun «Gülüstani-İrəm» (1841), Mirzə Seyidəli Kazımbəy oğlunun «Cavahirnameyi Lənkəran» (1896), salnaməçi Mirzə Əhməd Mirzə Xudaverdi oğlunun «Əxbarnamə» (1882) əsərlərində, həmçinin bir sıra Avropa və rus səyyahlarının yol xatirələrində və qeydlərində Masallının tarixinə dair qiymətli məlumatlar verilmişdir.

«Masallı» coğrafi adının meydana gəlməsi haqqında bu vaxta qədər bir çox mülahizə və rəvayətlər söylənilmiş, tarixi mənbələrdə bu toponim «məsəlli-məsəl çəkilən yer, məsəl çəkənlər» mənasında səciyyələndirirlər. Masallı sözünün «Mosullu» sözündən yaranmasını ehtimal edənlər də var.

Toponimika ilə məşğul olan alimlərimizdən R. Yüzbaşov və Ş. Sədiyevin birgə yazdığı «Azərbaycanın coğrafi adları» kitabında «Masallı-Masal nəslinə mənsub» şəklində qeyd olunmuşdur. Bakı Dövlət Universitetinin dosenti, coğrafiya elmləri doktoru N. Məmmədov isə bu yaşayış yerinin yaranmasını Masal bəy adlı bir şəxslə əlaqələndirir. Bəzi tarixi mənbələrdə qeyd olunur ki, yaşayış məntəqəsinin sakinləri İranın «Masal» əyalətindən köçüb gəldiklərindən bu yer Masallı adlandırılmışdır. Beləliklə, «Masallı» toponimində «Masal» yer, ərazi, «lı» isə məkan bildirən şəkildir.

Masallı antik dövrdə Midiya, Midiya-Atropatena, sonralar Qafqaz Albaniyasının Kaspiana vilayətinin, XVI-XVIII əsrin ortalarına qədər Səfəvilər dövlətinin, XVIII əsrin ortalarından Talış xanlığının tərkibində olmuşdur. XIX əsrin ortalarında Astara, Lənkəran, Lerik, Masallı, Yardımlı və Cəlilabad rayonlarının ərazisi Lənkəran qəzası adlanırdı. 08 avqust 1930-cu ildə Masallı inzibati rayonu yaradıldı və Masallının adı respublika xəritəsinə rayon mərkəzi kimi daxil oldu.

Qədim tarixə, zəngin mədəniyyətə malik, intellektual səviyyəsi yüksək olan Masallıya maraq tarixin müəyyən dövrlərindən artmağa başlamışdır. Görkəmli siyasi xadimlərin, dövlət və mədəniyyət adamlarının Masallıya gəlişi məhz belə bir münasibətin ifadəsi idi. 1274-cü ildə Səfəvilər sülaləsinin banisi Şeyx Səfiəddinin, 1501-ci ildə Şah İsmayıl Xətəinin Ərkivan kəndində, görkəmli dövlət xadimi, yazıçı N. Nərimanovun 1922-ci ildə Masallıda və onun bir sıra kəndlərində olması barədə çoxlu əsərlərdə yazılara rast gəlmək olur. Doktor N. Nərimanov Masallıda olarkən bu ərazinin təbii imkanları və üstünlüklərindən danışmaqla yanaşı, həm də taxılçılığı və çəltikçiliyi inkişaf etdirməyi vacib saymışdır. Azərbaycan xalqının ümummilli lideri Heydər Əliyev iki dəfə Masallıda olub. Möhtərəm Prezident İlham Əliyev bir neçə dəfə Masallıya səfər etmişdir.

Masallı tarixinin güzgüsü 1952-ci ildən rayonun Hişkədərə kəndində fəaliyyət göstərən tarix-diyarşünaslıq muzeyidir. Muzeyin paleontologiya, etnoqrafiya, numizmatika, arxeologiya şöbələrində 19 mindən çox qiymətli eksponat toplanmışdır. Rayonun Ərkivan, Hişkədərə, Boradigah, Tatyana, Hacıtəpə, Şəhriyar, Xırmandalı, Mahmudavar, Bambaşı, Çaxırlı, Ərəb, Qızılağac, Qəriblər, Öncəqala, Köhnə Alvadı kəndlərinin yaxınlığında qədim şəhər, qala kurqanı, türbə məqbərə yerləri aşkar edilmişdir. Bu ərazilərdən tunc, dəmir, antik və orta əsrlər dövrünə aid xeyli miqdarda maddi-mədəniyyət nümunələri toplanmışdır. Bütün bunlar Masallı (Hişkədərə) Tarix-Diyarşünaslıq muzeyində mühafizə olunur. Muzeyin yaradıcısı mərhum əməkdar müəllim Rəhim Tağıyev olmuşdur.

Masallı ərazisi 168 qədim, sirlə abidələr, qalalar, saraylar, ziyarətgahlar, hamamlar, bulaqlar, məskəndir. Bunlardan 51-i tarix və memarlıq, 70-i arxeoloji, qalanları isə XX əsr abidələridir.

1941-1945-ci illərdə müharibəyə getmiş 10914 nəfər Masallının vətənpərvər oğullarından 4248 nəfəri qayıdıb, 1573 nəfəri itkin düşüb, 5 mindən çoxu həlak olub. Qarabağın azadlığı uğrunda 5 min nəfərə yaxın cəsur oğlumuz vuruşub. Onlardan 150 nəfəri şəhid olub, 30 nəfəri itkin düşüb, 500 nəfərdən çoxu yaralanıb. Onlardan Azərbaycanın Milli Qəhrəmanı adına layiq görülmüş Səfəralı Məmmədov, Elşad Hüseynov, Elşad Əhədov, Səfa Axundov bütün Masallıların andıdır. 3 nəfər Masallı döyüşçüsünə «Azərbaycan Bayrağı» ordeni verilmişdir.

XX əsrdə Masallı Azərbaycana və dünyaya 230-dan çox elmlər doktoru, elmlər namizədi, 6 general, 100-ə yaxın yazıçı və şair, müxtəlif sahələrdə çalışan nüfuzlu şəxslər bəxş edib. İqtisadiyyat sahəsindəki uğurlarına görə müxtəlif illərdə 50 nəfərdən çox Masallı Sosialist Əməyi Qəhrəmanı fəxri adına Lenin ordeninə layiq görülmüşdür.

Rayonun 721 kvadrat km ərazisi vardır. Masallıda 1 kvadrat km-ə 254 nəfər əhali düşür ki, bu da dünya əhalisinin sıxlığından 7 dəfə, respublikadan 3 dəfə çoxdur. Masallı rayonu hər kvadrat km-ə düşən əhalinin sayına görə dünyada ən sıx əhalisi olan Çin Xalq Respublikasını belə ötüb keçmişdir.

Rayonda 10-dan çox millətin nümayəndəsi, həmçinin 466 nəfər məcburi köçkün və qaçqın yaşayır.

Viləşçayı subtropik zonasının yeganə iri dağ çayıdır. Tarixi mənbələrdə Viləşçayın adı e. ə. minilliklərdə çəkilir. Eramızın 90-168-ci illərində yaşamış Yunan coğrafiyaşünası Ptolemey Xəzər dənizinin xəritəsini çəkərkən Viləşçayın Qızılağac körfəzinə töküldüyünü göstərmişdir. Mənbəyini Yardımlı və Lerik rayonlarının ərazisindən, Talış silsilə yamaclarından götürür. Uzunluğu 115 km, hövzəsinin sahəsi 935 kv. km-dir. 1976-cı

İldə müdrik Azərbaycan xalqının ümummilli lideri Heydər Əliyevin təşəbbüsü ilə Masallıda Viləşçay su dəryaçasının bünövrəsi qoyulmuşdur. Viləşçay dəryaçası bu gün Heydər Əliyevin adını daşıyır.

Masallı torpağı durna gözlü bulaqlarla da məşhurdur. Təkcə «dünya bulaqlarının muzeyi» sayılan Ərkivan kəndində 37 bulaq vardır. Hər bulağın öz adı, öz dadı, öz tarixi vardır.

Masallı yeraltı və yerüstü sərvətlərlə də zəngindir. Onun İstisuyu əsrarəngiz gözəllik guşəsidir. Ana təbiətin memar əli ilə yaradılmış İstisu möcüzəsi ulu keçmişimizin bizə yadigar qoyduğu ən qiymətli sərvətlərdən biridir. Masallı istisuyu yel, oynaq əzələ, əsəb sistemi, bir çox dəri, habelə mədə-bağırsaq və qadın xəstəliklərinin əvəzsiz loğmanıdır.

Kütləvi informasiya vasitələri haqda məlumat

Rayonda 1936-cı ildən «Yeni həyat» və 1993-cü ildən «Cənub xəbərləri» qəzeti və «Dan ulduzu» jurnalı çıxır.

Avtomobil, dəmir yolları haqda məlumat

Rayon ərazisindən keçən avtomobil yollarının ümumi uzunluğu 330,2 kilometrdir. Bunlardan II dərəcəli yollar -11 km, III dərəcəli yollar 102,4 km, IV dərəcəli yollar 66,8 km, V dərəcəli yollar 150 km-dir.

Rayon ərazisində olan dəmir yollarının uzunluğu 36,2 kilometrdir. Bunun 9,2 kilometri qalan dəmir yoludur.

Tarixi və memarlıq abidələri haqda məlumat

Masallı rayonunda aşağıdakı tarixi və memarlıq incəsənət abidələri mövcuddur

1. XIV əsrə aid Hişkədərə kəndində Nəzirə Xanım türbəsi;
2. III « IX əsrlərə aid Mahmudavar kəndində türk yaşayış yeri arxeoloji abidə;
3. IX « X əsrlərə aid «Ərkivan qalası»;
4. orta əsrlərə aid Qarğalıq ərazisində Şəhriyar yaşayış yeri;
5. XIX əsrə aid Masallı şəhər Cümə məscidi;
6. XIX əsrə aid Boradigah məscidi;
7. XIX əsrə aid Qızılavar məscidi;
8. XIX əsrə aid Masallı şəhərində hamam;
9. XIX əsrə aid Güllütəpə kəndində Əmir türbəsi;
10. XIX əsrə aid Ərkivan kəndində Mehti bulağı;
11. XIX əsrə aid Sığdaş kəndində Mirsəli ocağı;
12. XVI əsrə aid Mahmudavar kəndində Baba Seyidağa türbəsi;
13. XIX əsrə aid Şıxlar, Qodman, Mahmudavar, Yeddiyoymaq və Hüseynhacılı kəndlərində dağ-qoç fiquru;
14. Tunc dövrünə aid Hişkədlərə kəndində Qaraxantəpə, Qoşatəpə, Allahqulutəpə və Mirzətəpə kurqanları;
15. Tunc və Dəmir dövrlərinə aid Təzə Alvadı kəndində Məmmədtəpə, İstiottəpə, Alıtəpə kurqanları;
16. XXI əsrə dair Ərkivan kəndində Mir Seyid Sadiq Ağa məqbərəsi;
17. Hişkədərə kəndində iyirmi minə yaxın eksponatı olan Tarix-Diyarşünaslıq muzeyi;
18. orta əsrlərə dair Ninalov kəndində Səhhət qalası;
19. XX əsrə dair Ərkivan kəndində Şəhsəfi bulağı.

Mingəçevir şəhəri

Yaranma tarixi - 1948

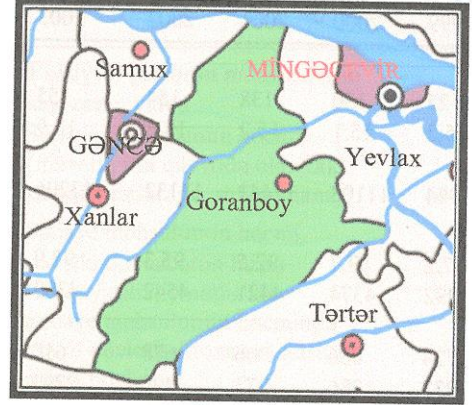
Ərazisi - 0,14 min kv. km

Əhalinin sayı - 106,1 min nəfər (1 yanvar, 2020-c il)

Əhalinin sıxlığı – 1 kv. km 758 nəfər (1 yanvar 2020-ci il)

Bələdiyyə - 1

Mingəçevir şəhəri ilə Bakı arasında olan məsafə 323 km



ƏHALİNİN SAYI

(1 yanvar, 2009-cu il əhalinin siyahıyaalınması məlumatları əsasında)

Ərazi	Cəmi		Kişi		Qadın	
	nəfər	faiz	nəfər	faiz	nəfər	faiz
Mingəçevir şəhəri	96304	100,0	46492	48,9	49812	51,1

Ümumi məlumat

Mingəçevir - Azərbaycan Respublikasında şəhər. Bakıdan 323 *km*, Mingəçevir dəmir yolu stansiyasından (Bakı-Tbilisi dəmir yolu) 17 *km* aralıdır. Mingəçevir su anbarının cənub-şərq sahilindədir. İqlimi mülayim istidir. Orta temperatur yanvarda 2,7°C, iyulda 27,6°C-dir. İllik yağıntı 304 *mm*-dir.

Mingəçevir ərazisi yaşayış məntəqəsi kimi çox-çox qədimdir. 5 min il bundan əvvəl Mingəçevirdə kiçik şəhər kimi qaynar həyat mövcud olmuşdur. Yerli əhali əkinçilik, sənətkarlıq, balıqçılıq, atçılıq və s. sahələrlə məşğul olaraq özlərinin maddi və mənəvi aləmini yaratmışlar. Sonra gələn minilliklərdə, xüsusilə antik dövrdə də ulularımız özlərinin alban tarixi və mədəniyyətini, ədəbiyyatını yaratmışlar. Bu baxımdan Mingəçevirdə tapılan maddi-mədəniyyət qalıqlarından alban yazıları və kitabə (Mingəçevir « Sudağılan epitafiyası) böyük əhəmiyyət daşıyır.

İlk dəfə burada 1871-ci ildə həvəskar arxeoloq F. S. Bayer tərəfindən səthi tədqiqat işləri aparılmış, o, Mingəçeviri dirəklər üzərində qurulmuş şəhər kimi təsvir etmişdir. Bundan sonra Mingəçevir uzun illər arxeoloqların diqqət mərkəzində olmamışdır. Yalnız 1935-ci ildə professor Y. A. Paxomovun rəhbərliyi altında qazıntılara başlanmış, iki qədim yaşayış məskəni və müxtəlif qəbir növləri aşkar edilmişdir.

Mingəçevir ərazisinin sistemli və planlı tədqiqi Böyük Vətən Müharibəsindən sonra burada Su-elektrik stansiyasının tikintisi ilə əlaqədar Respublika EA-nın Rəyaset heyətinin qərarı ilə 1946-53-cü illərdə mərhum tarixçi alim S. M. Qaziyevin rəhbərliyi altında Boz dağ silsiləsinin cənubunda, Kür çayının hər iki sahilində aparılmış və daha 2 yaşayış yeri və 4 böyük qəbiristanlıq aşkar edilmişdir ki, bu da cənubi Qafqazda ən iri arxeoloji kompleksdir.

Arxeoloji qazıntılar zamanı eneolit dövründən başlayaraq (b. e. ə. III minillikdən XVII əsrədək) ayrı-ayrı tarixi dövrləri özündə ardıcıl əks etdirən 20 mindən artıq, (bəzi mənbələrdə 40 min) maddi-mədəniyyət nümunələri tapılmışdır. Bunların arasında torpaq, kurqan, katakombə və küp qəbirləri, istehsal vasitələri, məişət və bəzək əşyaları, pul sikkələri, tuncdan düzəldilmiş müxtəlif silah növləri, ticarət mübadiləsi yolu ilə uzaq ölkələrdən gətirilmiş məmulatlar və s. olmuşdur.

Mingəçevir şəhər kimi orta əsrlərdə daha da inkişaf etmişdir. XVII əsr türk səyyahı Övliya Çələbi «Səyahətnamə»sində Mingəçevir haqqında məlumat verərək, onu Kür çayının sağ sahilində Boz dağın yaxınlığında yerləşən böyük yaşayış məntəqəsi kimi adını çəkir və burada ipək istehsal edən emalatxanalar, sənətkarlıq məhəllələri, mədrəsə və məscidlərin olduğundan xəbər verir.

Mingəçevir Alban dövlətinin inkişaf etdiyi dövrlərdə ən mədəni bir mərkəz kimi tanınmışdır. Alban hökmdarı Arsvahanın və yerli nüfuzlu ruhani Beniaminin təşəbbüsü ilə «Alban əlifbası tərtib edildikdən, ölkədə məktəblər açıldıqdan sonra» Mingəçevir daha da inkişaf etmişdir.

Qədim Mingəçevir İpək yolunun aparıcı qollarından biri olmaqla minilliklər boyu Kür çayı vasitəsilə qayıqlarla Gürcüstana, oradan Rioni çayı ilə Qara dəniz sahil şəhərlərinə müxtəlif çeşidli mallar daşınmışdır. Eləcə də, yaxın Şərqlərinə, Azərbaycanın qədim şəhərlərinə mühüm karvan ticarət yolu buradan keçmişdir.

Arxeoloji qazıntılar zamanı bəzəkli şüşə məmulatları, qızıl və gümüşdən qablar, bəzək əşyaları, bir sıra qədim Şərqlərinin sikkələrinin tapılması Mingəçevirin ticarət, sənətkarlıq, mədəni əlaqələrinin yüksək səviyyədə olmasından xəbər verir. Böyük ticarət yolu üzərində yerləşən Mingəçevir Kür çayında ən münsib keçid kimi XVIII-XIX əsrlərdə, hətta XX əsrin əvvəllərində öz əhəmiyyətini itirməmişdir.

Qədim Mingəçevirlə bağlı faktlara Plutarxın, Strabonun, Ptolomeyin və başqa dünya şöhrətli tarixçi, coğrafiyaşünasların əsərlərində də rast gəlmək olur.

«Mingəçevir» toponiminin necə yaranması barədə müxtəlif ehtimallar mövcuddur. Burada e. ə. I əsrdə məşhur Roma sərkərdəsi Pompey və alban çarı Oris arasında döyüş olmuşdur. Tarixçilərin təsvirinə görə albanlar məhz indiki bəndin ərazisində Pompey qoşunlarını gözləmişlər. Oris ordusunun bir hissəsini ayrı-ayrı manqalara bölüb, ehtiyatda saxlamış və lazım gəldikdə «Manqaça vur» sözləri ilə əmr etmişdir.

«Mingəçevir» toponiminin meydana gəlməsində ərəblərin Azərbaycanda olmalarının da müəyyən təsiri olmamış deyil. Elxanilər hərəkatının yatırılması üçün Azərbaycana göndərilmiş ərəb sərkərdəsi Məniçöhrün qızı döyüşlərin birində həlak olur və atası onu yadigar qılıncı və atı ilə birlikdə Kürün sahilində dəfn edir. Ehtimal var ki, «Mingəçevir» sözü Məniçöhrün adı ilə bağlıdır.

Mərhum akademik Z. Bünyadov «Mingəçevir» adını 839-cu ildə xilafətə qarşı çıxmış Babək üsyanını yatırmaq üçün Azərbaycana göndərilmiş ərəb sərkərdəsi Mingəçevir Əl-Fərqaninin adı ilə bağlayır.

Ehtimallardan biri də toponimin «Min.gəl.çevril.» olmasıdır. Şəhər gözəl olsa da, burada yaşamaq qorxulu idi. Gur və sərt axan Kür çayı tez-tez məcrasından çıxaraq böyük tələfatlar törədirdi. (Qayığa min gəl, amma burada yaşama, çevril get).

Professor T. Hacıyev Azərbaycanın qədim dövləti Midiyanın Mannanın xarabalıqları üzərində, məhz onun əsasında yarandığını qeyd edir. T. Hacıyevin fikrincə albanların «mik» tayfası qədim mak (manq-manna) tayfa birliyinin davamıdır. «Mik» sözü «mak» sözünün fonetik variantıdır və bu sözün əsl ehtimal ki, «minq» şəklində olmuşdur. Ona görə də T. Hacıyev «manna» sözünün mənbələrdə göstərilən «minni» variantını «mingi» (minqe) şəklində görməyi doğru sayır və «Mingəçevir» adının «minki» və «savir» tayfa adlarının birləşməsindən yarandığını bildirir. Minkisavir «Minkicavir «Mingəçevir.

Savirlər tarixən Qafqazda yaşamış və Azərbaycan xalqının soykökündə iştirak etmiş qədim türk tayfasıdır.

Tanınmış alim Əjdər Fərzəli Qorqud «bu yerlərin qədim yaşayış məskəni Sevit torpağı “Mingəsi” adını daşdığını bildirir. Mingə qədim türk qəbiləsinin adı olub»

Beləliklə “Sevit Mingə” adı zaman keçdikdə “Mingə Sevit”, nəhayət, bugünkü Mingəçevir şəklinə düşmüşdür.

Mingəçevir su anbarı və Su Elektrik Stansiyasının (SES) tikilməsi 1953-cü ildə tamamlanıb. Su elektrik stansiyasının ümumi tutumu 15,6 mln metr kvadrat su olan bəndi Avropadakı sulama vasitəsilə quraşdırılan ən hündür bəndlərindən biridir. Hövzənin uzunluğu 70 km, eni 3 km-dən 18 km-ə qədər, ən dərin yeri 75 m və ümumi ərazisi 605 kv. km-dir.

Kür çayından ayrıca olaraq hövzə iki kanalı su ilə təchiz edir: - 172 km uzunluğundakı Yuxarı Qarabağ Kanalı və 123 km uzunluğundakı Yuxarı Şirvan Kanalı. Bu kanallar Mil, Muğan, Şirvan düzlərindəki min hektara yaxın ərazinin suvarılmasında istifadə edilir. Varvara su anbarı və Varvara su elektrik stansiyası Kür çayında yerləşən Mingəçevir su anbarından 20 km şərqdə yerləşir. Varvara su elektrik stansiyasının enerji bloklarının tezliyi 16 MV-dır.

Azərbaycanın müxtəlif rayonlarından Mingəçevir su elektrik stansiyasının quraşdırılmasıyla əlaqədar olaraq böyük sayda insan gəlib, ümumilikdə isə bu stansiyanın tikilməsində 20.000 insan iştirak edib. 1940-cı illərin sonlarına doğru 10.000-ə yaxın alman hərbi əsirləri bu stansiyanın quraşdırılmasına cəlb edilib. Ölkənin ən təcrübəli mütəxəssisləri tikinti meydançasının - postsovet məkanının ən böyük su elektrik stansiyasının quraşdırılmasına cəlb edilib.

Bugünkü Mingəçevir şəhəri su elektrik stansiyasının tikilməsiylə əlaqədar olaraq qurulub və 1948-ci ildə şəhər statusu alıb. Şəhərin ərazisi 139,53 kvadrat km-dir. Mingəçevir 55 metr dəniz səviyyəsindən yüksəkdə, Bozdağ dağ silsiləsinin cənub-şərqlə yamacında, mərkəzi Azərbaycanın Kür-Araz ovalığındakı Mingəçevir su anbarının kənarında yerləşir. Şəhər mülayim və isti zonada tikilib, isti və quraq keçən yayı olmasıyla bərabər mülayim qışa sahibdir. İllik temperatur ortalaması isə +14 -15⁰ C, ən yüksək temperatur isə +42⁰ C (iyun-avgust) və ən aşağı temperatur isə (yanvar-fevral) - 10⁰ C olur. Bura düşən ortalama illik yağıntı isə 250-300 mm arasında dəyişir.

Şəhər Kür çayının - 1515 km uzunluğundakı Cənubi Qafqazda ən böyük və ən uzun olan çayın hər iki sahilində yerləşir. Mingəçevir respublikanın paytaxtından 280-300 km qərbdə yerləşir.

Qurulduğu vaxtdan bəri Mingəçevir sürətli inkişaf yolu keçmişdir. Mingəçevir həm iqtisadi cəhətdən, həm də əhalinin sayına görə ölkənin dördüncü böyük şəhəri olub, enerji, sənaye, elm və təhsil baxımından respublikanın inkişaf etmiş şəhərlərindən biridir.

Kütləvi informasiya vasitələri haqda məlumat

Mingəçevir şəhərində özəl «Mingəçevir Teleradio Şirkəti», Azərbaycan Dövlət Teleradio Şirkətinin Mingəçevir Radio Verilişləri Redaksiyası, Mingəçevir Şəhər İcra Hakimiyyətinin təsis etdiyi «Səda», özəl «İnam» və «Mingəçevir işıqları» qəzetləri fəaliyyət göstərir. Bunlardan əlavə, şəhərdə

Mingəçevir televiziya verilişləri Mingəçevir şəhərinə və ətraf rayonların yaxınlıqdakı yaşayış məntəqələrinə yayımlanır. Ötürücünün gücü 100 vattır.

Avtomobil, dəmir yolları haqda məlumat

1. Avtomobil yolu şəhərin şərq tərəfindən Yevlax rayonu ərazisindən daxil olaraq Kür çayı üzərində metal konstruksiyadan quraşdırılmış, asfalt dəmir beton örtüklü 150 metr uzunluqda avtomobil nəqliyyatı üçün nəzərdə tutulmuş körpüdən keçərək şəhərin qərb tərəfində Yevlax rayonunun ərazisinə daxil olur.

-uzunluğu - 9,9 km

-kateqoriyası - II

2. Dəmir yolu şəhərin şərq tərəfindən Yevlax rayonunun ərazisindən daxil olur Kür çayı üzərində metal konstruksiyadan quraşdırılmış uzunluğu 250 metr olan dəmir yolu körpüsündə qurtarır.

-uzunluğu - 4,5 km

-kateqoriyası - II

Tarixi və memarlıq abidələri haqda məlumat

Azərbaycan Respublikası Nazirlər Kabinetinin «Azərbaycan Respublikası ərazisində dövlət mühafizəsinə götürülmüş daşınmaz tarix və mədəniyyət abidələrinin əhəmiyyət dərəcəsinə görə bölgüsünün təsdiq edilməsi haqqında» 2 avqust 2001-ci il tarixli qərarına əsasən Mingəçevir şəhəri ərazisində ölkə əhəmiyyətli 5 abidə və yerli əhəmiyyətli 2 abidə qeydiyyatına alınmışdır.

Mingəçevir Dövlət Dram teatrının binası ölkə əhəmiyyətli memarlıq abidəsidir. Bina 1952-ci ildə energetiklərin mədəniyyət sarayı kimi tikilmişdir. Bina iki mərtəbəli olmaqla 500 yerlik tamaşa zalı vardır. Binaın əsas fasadı milli memarlıq üslubunda tikilmiş binalarla əhatə olunmuş meydana baxır. 1968-ci ildə Dram Teatr yaradılan zaman bina həmin teatrın istifadəsinə verilmişdir.

Mingəçevirin ilk şəhərsalma dövründə tikilmiş Mədəniyyət və İstirahət bağı, bağ-park, monumental xatirə abidəsi kimi qeydiyyatına alınmışdır. Sonrakı dövrlərdə bağın memarlıq həllində bir çox dəyişikliklər edilmişdir. Bağa giriş orijinal memarlıq üslubunda həll edilmiş və 1986-cı ildə orada xalq şairi Səməd Vurğunun abidəsi ucaldılmışdır.

Şəhər ərazisində üç arxeoloji abidə qeydiyyatına alınmışdır. Bunlar ilk və orta tunc dövrünə aid yaşayış yeri, son tunc və ilk dəmir dövrünə aid yaşayış yeri və e. ə. III-I əsrlərdən e. I-III əsrlərinə aid küp qəbirləri nekropoludur.

Mingəçevir şəhərində qeyd edilmiş iki yerli əhəmiyyətli abidələrdən biri şəhərin Nizami prospektində yerləşən faşizm üzərində qələbənin 30 illik yubileyi münasibətilə ucaldılan «Ana Vətən» abidəsi, digəri isə şəhərin cənub-qərbində yerləşən orta əsrlərə aid edilən arxeoloji abidə yaşayış yeridir.

Yuxarıda qeyd olunanlardan əlavə son zamanlar Mingəçevir şəhərində bir neçə abidə tikilmişdir.

2001-ci ildə «Şəhidlər Xiyabanı» kompleksində «Azərbaycanlıların soyqırımı və deportasiyası» abidəsi ucaldılmışdır ki, bu abidə ölkəmizdə bu mövzuda ucaldılmış ilk abidədir. Abidənin hündürlüyü 13,5 metrdir. Səkkiz tərəfi prizma şəklində ucalan əsas element yanan şamı göstərir. Abidənin arxa divarlarında xalqımızın zaman-zaman məruz qaldığı soyqırımı və deportasiyası tarixi kitabə şəklində verilmişdir.

Ölkəmizdə ana dilinə ilk dəfə abidə Mingəçevir şəhərində ucaldılmışdır. 2002-ci ildə ucaldılmış bu abidənin hündürlüyü 9 metrdir. Abidənin mərkəzi elementi olan ana dili kitabı çevrə ilə haşiyəyə alınmışdır. Kitab üzərində dilimizin qədimliyini göstərən lələk həkk olunmuşdur.

2003-cü ildə şəhərimizdə daha iki abidə ucaldılmışdır. Bunlar «İstiqlal» və «Mingəçevir qədim yaşayış məskənidir» abidələridir.

«İstiqlal» abidəsinin hündürlüyü 10,5 metrdir. Səkkiz guşəli ulduzun iti daxili tinləri arasından dalğalanaraq ucalan bayraq müstəqilliyimizin çətinliklə qazanıldığını bildirir.

«Mingəçevir qədim yaşayış məskənidir» abidəsi şəhərin girəcəyində ucaldılmışdır və hündürlüyü 19 metrdir. Abidənin aşağısında Mingəçevirin qədimliyini özündə əks etdirən elementlər verilmişdir. Oturacaq üzərində Mingəçevir şəhərində tapılan V-VI əsrlərə aid olan alban mədəniyyətindən xəbər verən arxeoloji

eksponatın (qəbir daşı) üzərindən götürülmüş təsvirin relyefi həkk olunmuşdur. Təsvirdə qarşı-qarşıya dayanmış iki simurq quşları əks olunmuşdur.

Oturacağın üstündə isə neolit dövründən xəbər verən 3,5 metr hündürlüyündə simvolik küp qoyulmuşdur.

Mingəçevir Arxeoloji Kompleksi Bozdağ silsiləsinin cənub ətəklərində, Kürün hər iki sahilində Tunc dövründən (e.ə. 3-cü minillikdən) son orta əsrlərədək (XVII əsrədək) dövrü əhatə edən abidələrdən -4 yaşayış yeri və 4 böyük qəbiristanlıqdan ibarətdir.

Mingəçevirin bu gününü, sabahını özündə əks etdirən və su elektrik stansiyalarının simvolu olan 15 metr hündürlüyündə iki obelisk ucaldılmışdır. Həmin obelisklərin baş hissəsində Mingəçevir şəhərinin işıq şəhəri olduğunu özündə əks etdirən element bərkidilmişdir.

Şəhərin mərkəzində ümummilli lider Heydər Əliyevin abidəsi ucaldılmışdır.

Naftalan şəhəri

Yaranma tarixi – 28.04.1967

Ümumi ərazi -0.04 kv. km

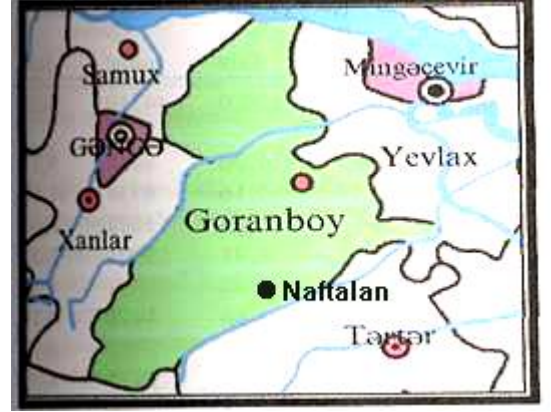
Əhalinin sayı -10,2 min nəfər (1 yanvar, 2020-ci il)

Əhalinin sıxlığı -1 km² 255 nəfər (1 yanvar 2020-ci il)

Şəhər - 1

Kəndlərin sayı - 2

Naftalan şəhəri ilə Bakı arasında olan məsafə - 338 km



ƏHALİNİN SAYI

(1 yanvar, 2009-cu il əhalinin siyahıyaalınması məlumatları əsasında)

Ərazi	Cəmi		Kişi		Qadın	
	nəfər	faiz	nəfər	faiz	nəfər	faiz
Naftalan şəhəri	8869	100,0	4309	49,0	4560	51,0
şəhər əhalisi	7697	89,79	3724	86,42	3973	87,13
Kənd əhalisi	1172	13,21	585	13,58	587	12,87

Ümumi məlumat

Bakıdan 338 *km* qərbdə, Goran dəmir yolu stansiyasından 18 *km* aralı, dağətəyi düzənlikdədir. Yay istisi (orta temperatur iyulda 26,7°C), qışı yumşaqdır (orta temperatur yanvarda 2,1°C). İllik yağıntı 250-300 *mm*-dir. Dəniz səviyyəsindən isə 210-270 metr yüksəklikdə yerləşir. Küləyin hərəkət sürəti 4 m/san, şəhərin ümumi sahəsi 518 hektar, əhalisi isə 8 min nəfərdir.

«Naftalan» sözünün etimologiyası bu ərazidə çıxan neftlə əlaqədardır. Ehtimala görə, hələ qədimdən təbii şəkildə çıxan «Nafatalan» neftinin müalicəvi əhəmiyyətini bilən xüsusi adamlar onu tuluqlara doldurub dəvə karvanları ilə müxtəlif yerlərə apararaq, satmışlar. Naftalan (neft alan) adının da elə buradan yarandığı ehtimal olunur. Naftalan neftindən müalicə məqsədi ilə istifadə olunmasına dair ilk yazılı məlumat XII-ci əsrə aiddir. Naftalan neftinin texniki istismarına isə XIX əsrin 70-ci illərindən başlanmışdır.



XIX əsrin axırlarında Azərbaycanda sənaye neftinin çıxarılmasının sürətlə inkişafı dövründə, yəni 1892-ci ildə alman mühəndis-konssioneri Y. İ. Eger ilk dəfə Naftalan çıxarmaq üçün buruq quyuları qazdırmışdır. Hətta o, Naftalan neftindən Naftalan məzi almaq üçün şəhərdə kiçik zavod tikdirmişdir. Həmin zavodda «Naftalan» və «Kojelon» adlı preparatlar hazırlanırdı. Hazırlanan dərman preparatları isə Almaniyanın vasitəçiliyi ilə Yaponiyaya, Amerikaya, İngiltərəyə, Hollandiyaya və başqa kapitalist ölkələrinə satılırdı. Eyni zamanda o illərdə Almaniya Naftalanla bağlı 2 səhmdar cəmiyyət – «Maqdenbuq-Naftalan», «Drezden-Naftalan» cəmiyyətləri fəaliyyət göstərirdi ki, onlar da Naftalan neftindən dərman preparatları hazırlayırdılar. Naftalan neftinin reklamı ilə əlaqədar məşhur Alman dermatoloqu P. P. Unna 1903-cü ildə demişdir: «Kimin Naftalanı varsa, onun hər şeyi var». Eləcə də tarixi faktlardan məlumdur ki, 1904-1905-ci illərdə Rus-Yapon müharibəsi zamanı əsir düşən Yapon əsgərlərinin təcili yardım çantalarında Naftalan məzi ilə dolu bankalar tapılmışdır. Bu da onu göstərir ki, Naftalan neftinin dünyada analoqu olmadığı üçün o, unikal müalicəvi əhəmiyyətə malikdir.

Azərbaycanda neft sənayesi 1920-ci ildə milliləşdirildikdən sonra Naftalan neftinin qazma yolla çıxarılmasına başlanmışdır. Eyni zamanda 1928-ci ildən etibarən Azərbaycanda Naftalan neftinin müalicəvi əhəmiyyətini öyrənmək üçün tədqiqat işləri aparılmışdır.

Həmçinin 1938-ci ildə Azərbaycan Elmi-Tədqiqat tibbi bərpa və təbii amillərlə müalicə institutunda Naftalan eksperimental laboratoriyası yaradılmış və Naftalan neftinin bioloji və müalicəvi təsiri öyrənilməyə başlanmışdır. Eləcə də 1965-ci ildə Naftalan kurortunda Elmi-Tədqiqat laboratoriyası yaradılmışdır.

Azərbaycanda Naftalan neftinin tərkibinin öyrənilməsində akademik Y. Q. Məmmədəliyevin, professor T. H. Paşayevin, S. Ə. Quliyevanın və tibb elmləri doktoru T. H. Hüseynovun böyük xidmətləri olmuşdur.

Kurort şəhəri olan Naftalan 1967-ci ilə qədər müxtəlif dövrlərdə Goranboy və Yevlax rayonlarının tərkibində qəsəbə kimi fəaliyyət göstərmişdir. Naftalan kurortu isə əsasən 1935-ci ildə yaradılmışdır. 1967-ci ildə keçmiş Sovetlər İttifaqının ən böyük sağlamlıq ocaqlarından biri olduğuna görə respublika hökumətinin qərarı ilə ona respublika tabeliyində şəhər statusu verilmişdir.

Naftalan kurortunun əsas inkişafı 1970-1980-ci illərdə olmuşdur. O dövrdə ölkə rəhbəri işləmiş Azərbaycan xalqının ümummilli lideri Heydər Əliyevin təşəbbüsü ilə Naftalan kurortu daha da inkişaf etmiş və böyük şöhrət qazanmışdır. 19 fevral 1982-ci ildə Azərbaycan KP MK-nın, Azərbaycan SSR Nazirlər Sovetinin və Azərbaycan Həmkarlar İttifaqı Şurasının "Naftalan kurortunun daha da inkişaf etdirilməsi haqqında" birgə qərarı olmuşdur. Məhz bu qərarın nəticəsində Naftalan kurort şəhəri kimi daha da böyümüşdür.

Azərbaycan xalqının ümummilli lideri Heydər Əliyevin respublikamızda apardığı quruculuq işləri sayəsində Naftalan şəhəri daha da inkişaf etmişdir. Belə ki, Naftalan şəhərində yeni xiyabanlar salınmış və çoxmərtəbəli yaşayış binaları tikilmişdir. Eləcə də həmin dövr ərzində əhaliyə məişət xidməti kombinatı, 400 yerlik kinoteatr binası, hava limanı, avtovağzal, dördmərtəbəli Telekommunikasiya qovşağı və doqquzmərtəbəli mehmanxana binası tikilib istifadəyə verilmişdir.



Eyni zamanda Azərbaycan xalqının ümummilli lideri Heydər Əliyevin şəxsi təşəbbüsü ilə Naftalan kurortunun maddi texniki bazası daha da möhkəmləndirilmiş və şəhərdə 480 yerlik "Mil", 480 yerlik "Şirvan", 560 yerlik "Çinar", 800 yerlik "Goran" sanatoriyası tikilmişdir.

Avtomobil, dəmir yolları haqda məlumat

Şəhərin ərazisindən heç bir magistral avtomobil və dəmir yolu keçmir.

Tarixi və memarlıq abidələri haqda məlumat

Naftalan şəhəri 1967-ci ilə kimi Goranboy və Yevlax rayonlarının tərkibində qəsəbə kimi fəaliyyət göstərmişdir. Lakin, 16 iyun 1967-ci ildə Azərbaycan Respublikası Ali Sovetinin Qərarı ilə Naftalan şəhərinə respublika tabeli şəhər statusu verilmişdir. Hazırda 1941-1945-ci il Böyük Vətən müharibəsində və «20 Yanvar» faciəsində həlak olanların xatirəsinə ucaldılmış abidələr, eləcə də N. Gəncəvinin heykəli, N. Nərimanovun və S. Vurğunun büstləri şəhərin park və meydanlarını bəzəyir.

Şəhərin mərkəzində ümummilli lider Heydər Əliyevin abidəsi ucaldılmışdır.

Neftçala rayonu

Yaranma tarixi - 11.02.1940

Ərazisi - 1,45 min kv. km

Əhalinin sayı – 88,9 min nəfər (1 yanvar, 2020-ci il)

Əhalinin sıxlığı – 1 kv. km 61 nəfər (1 yanvar 2020-ci il)

Şəhər - 1

Kəndlərin sayı - 48

Qəsəbələrin sayı – 3

Neftçala rayonu ilə Bakı arasında olan məsafə - 176 km



ƏHALİNİN SAYI

(1 yanvar, 2009-cu il əhalinin siyahıyaalınması məlumatları əsasında)

Ərazi	Cəmi		Kişi		Qadın	
	nəfər	faiz	nəfər	faiz	nəfər	faiz
Neftçala rayonu	79525	100,0	38067	49,1	40458	50,9
şəhər əhalisi	37849	47,59	18617	47,65	19232	47,54
kənd əhalisi	41676	52,41	20450	52,35	21226	52,46

Ümumi məlumat

Neftçala rayonu Azərbaycan SSR-də inzibati rayon kimi ilk dəfə 1940-cı ilin fevralın 11-də təşkil olunmuşdur. O vaxta qədər Salyan rayonunun, cəmi bir il isə 24 yanvar 1939-cu ildə yaranan Xıllı rayonunun tərkibində olmuşdur. Neftçala sırf sənaye rayonu olmuşdur. 1959-cu ilin dekabrında ləğv edilib Salyan rayonuna qatılmışdır. 4 ildən sonra 1963-cü ildə Salyan rayonundan ayrılaraq Neftçala sənaye zonası olmuşdur. Belə bir qarışıq idarəetmə sistemi özünü doğrultmadığından 1965-ci ildə ləğv edilmiş Neftçala yenidən Salyan rayonunun tərkibinə daxil olmuşdur. 7 ildən sonra 1973-cü ilin aprel 27-də Azərbaycan xalqının ümummilliyet lideri Heydər Əliyevin təşəbbüsü ilə yenidən müstəqil rayon olmuşdur. Neftçala rayonu Kür-Araz ovalığının şərqində yerləşir. Şərqdən Xəzər dənizi ilə əhatələnir. Mərkəzi Neftçala şəhəridir.

Rayona Neftçala şəhəri, Bankə, Xıllı, Xəzər, Həsənabad qəsəbələri və Kürkənd, Aşağı Surra, Qırmızıkənd, Aşağı Qaramanlı, Astanlı, Qədimkənd, Birinci Qaralı, Kür Qarabucaq, Boyat, Ballıcalı, Dördlər, Cəngan, Qaraqaşlı, Bala Surra, Ərəbqardaşbəyli, Beştalı, Şorkənd, Yenikənd, 1 №-li Mayak, 2 №-li Mayak, Qırmızı Şəfəq, Sübh, Şirvanlı, Qoçaqkənd, Xanməmmədli, Ramazanlı, Qazaxbəresi, Sarıqamış, Yeniçılacaq, Mikayılı, Qızqayıtdı, Haqverdilər, Dalğalı, Kürdili, Sahil, Tatarməhlə, Abasalılı, Mirzəqurbanlı, Uzunbabalı, Xol Qarabucaq, Dördlər, Xol Təzəkənd, Xol Qaraqaşlı, Mürsəqulu, Yuxarı Qaramanlı, Pirəbbə, İkinci Qaralı kəndləri daxildir.

Səthi düzənlikdir (Cənub-Şərqi Şirvan və Salyan düzləri, qismən Muğan düzü). Ərazisi dəniz səviyyəsindən 22 m aşağıda yerləşir. Antropogen çöküntüləri yayılmışdır. Faydalı qazıntıları: neft, qaz, yod, brom, xörək duzu və s. Yayılma quraq keçən mülayim isti yarımsəhra və quru çöl iqliminə malikdir. Orta temperatur yanvarda 3°C-yədək, iyulda 25-36°C-dir. İllik yağıntı 300 mm-dir. Kür çayı, Bala Kür kanalı, Mərkəzi Muğan kollektoru rayonun ərazisindən keçir. Boz-çəmən, karbonatlı allüvial-çəmən və çəmən bataqlıq torpaqları var. Şoranlıqlara rast gəlinir. Bitki örtüyü səhra və yarımsəhra tiplidir. Tuqay meşələri var. Heyvanları: çöldonuzu, Kiçik Asiya qumsıçanı, qırmızıquyruq qumsıçanı və s. Çoxlu quş (dovdaq, bəzgak və s.) və sürünən (su ilan, tısbağa, gürzə) var. Şirvan Milli Parkının bir hissəsi buradadır.

Rayonun iqtisadiyyatının əsası pambıqçılıq, taxılçılıq, yemçilik və heyvandarlıq təşkil edir.

Rayonda "Anşad-Petrol" Müştərək Neft və Qazçıxarma Müəssisəsi, Neftçala Balıq Kombinatı, "Neftçala-pambıq", "Neftçala-taxıl", "Neftçala yod-brom", "Neftçala-ət", "Neftçala-süd", "Oryad-balıq", "Neftçala-aqroservis", "Neftçala-kəndkimya", "Neftçala-mexaniki təmir", "Neftçala-təmirtikinti" ASC-ləri və Xıllı, Kürəgzi, Kür təcrübi nəbə balıqartırma zavodları var.

Kütləvi informasiya vasitələri haqda məlumat

Rayonda 1973-cü ildən çıxan «Oktyabr bayrağı» qəzeti 11 oktyabr 1990-cı ildən «Gündoğar» qəzeti kimi fəaliyyət göstərir

Avtomobil, dəmir yolları haqda məlumat

Rayon daxilində dövlət əhəmiyyətli 50 km uzunluğunda III dərəcəli Neftçala-Salyan, 60 km uzunluğunda Neftçala-Xolqaraqaşlı-Şorsulu, yerli əhəmiyyətli 54 km uzunluğunda IV dərəcəli Salyan-Bankə-Neftçala və 155 km uzunluğunda yerli əhəmiyyətli yollar var. Rayon mərkəzindən Bakı şəhərinə şose yolu ilə 176 km-dir.

Neftçala-Salyan dəmiryol xətti var. Kür çayında nəqliyyat vasitələri hərəkət edir. Çay üzərində Neftçala-Bankə (1980-ci il), Qaralı-Yuxarı Qaramanlı (1992-ci il) yaşayış məntəqələrinin və magistral yollar birləşdirən körpülər var.

Rayonda özəl avtovağzal fəaliyyət göstərir. Dəmir yolu stansiyası var.

Tarixi və memarlıq abidələri haqda məlumat

Rayonda 34 məscid var. Xıllı qəsəbəsində XIX əsrə aid Fatimeyi Zəhra məscidi, Bankə qəsəbəsində 1898-ci ildə inşa edilmiş Balıq Kombinatının inzibati binası, XIX əsrə məxsus (Z. O. Qoltuq) kilsə, 1894-cü ilə aid Heydər Almazov türbəsi (şəhər qəbiristanlığında) tarixi abidələr kimi qorunub saxlanılır.

Bundan başqa Neftçala şəhərində 1941-1945-ci il abidə kompleksi (1985-ci il), Xıllı qəsəbəsində naməlum əsgər abidəsi, Bankə qəsəbəsində Ana abidəsi, Aşağı Qaramanlı, Xolqarabucaq, Tatarməhlə kəndlərində Böyük Vətən Müharibəsinə həsr olunmuş abidə kompleksləri, şəhər mərkəzində «20 Yanvar» şəhidləri şərəfinə ucaldılmış abidə (1998), rayon şəhidləri şərəfinə ucaldılmış monument, Bankə qəbiristanlığında 1918-ci ildə şəhid olmuş türk əsgərlərinin şərəfinə ucaldılmış monument (2004), Neftçala Rayon Mərkəzi xəstəxanasının həyatında ucaldılmış Heydər Əliyev abidəsi (dekabr, 2004) tarixi abidələrdir.

750 yerlik şəhər Mədəniyyət sarayı, Tarix-Diyarşünaslıq muzeyi, Şahmat məktəbi, Bankə qəsəbəsində XIX əsrə məxsus balıq kombinatının inzibati binası, rayon şəhidləri şərəfinə ucaldılmış monument, türk əsgərləri şərəfinə ucaldılmış monument tarixi memarlıq və incəsənət nümunələridir.

Rayon mərkəzində ümummilli lider Heydər Əliyevin abidəsi ucaldılmışdır.

Oğuz rayonu

Yaranma tarixi - 08.08.1930

Ərazisi - 1,08 min kv. km

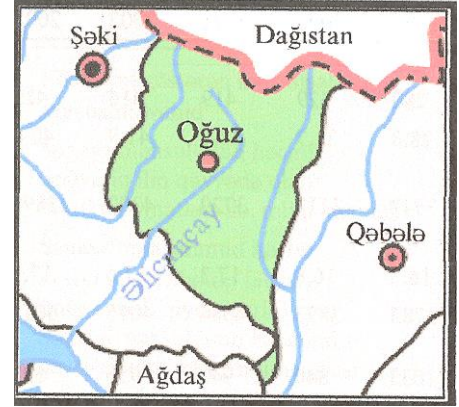
Əhalinin sayı – 44,7 min nəfər (1 yanvar, 2020-ci il)

Əhalinin sıxlığı – 1 kv. km 41 nəfər (1 yanvar 2020-ci il)

Şəhər - 1

Kəndlərin sayı – 33

Oğuz rayonu ilə Bakı arasında olan məsafə - 268 km



ƏHALİNİN SAYI

(1 yanvar, 2009-cu il əhalinin siyahıyaalınması məlumatları əsasında)

Ərazi	Cəmi		Kişi		Qadın	
	nəfər	faiz	nəfər	faiz	nəfər	faiz
Oğuz rayonu	40284	100,0	20172	50,0	20112	50,0
şəhər əhalisi	6891	17,11	3358	16,65	3533	17,57
kənd əhalisi	33393	82,89	16814	83,35	16579	82,43

Ümumi məlumat

Oğuz rayonu Vartaşen adı ilə 1930-cu il avqust ayının 8-də yaradılıb. Rayon mərkəzi Vartaşen 1961-ci ilə qədər kənd olub, 1961-1968-ci illərdə ona şəhər tipli qəsəbə, 1969-cu ildə rayon tabeliyində şəhər statusu verilib. 1991-ci ilin fevral ayında Azərbaycan Respublikası Ali Sovetinin birinci sessiyasında rayonun və şəhərin adı dəyişdirilərək Oğuz, Vardanlı kəndinin adı isə Kərimli qoyulmuşdur. Oğuz rayonu Böyük Qafqazın cənub yamacındadır. Şimalda Rusiya Federasiyası ilə həmsərhəddir. Mərkəzi Oğuz şəhəridir.

Rayona Oğuz şəhəri və Bayan, Calud, Bucaq, Muxas, Baş Daşağıl, Qumlaq, Hallavar, Şirvanlı, Tayıflı, Xalxal, Xalxalqışlaq, Ərmənət, Kərimli, Qarabaldır, Padar, Dəymədərə, Yemişanlı, Yaqublu, Yenikənd, Top, Zərrab, Böyük Söyüdlü, Qarabulaq, Astraxanovka, Vladimirovka, Sincan, Tərkeş, Dəymədağlı, Mollalı, Xaçmaz, Xaçmazqışlaq, Abdallı, Filfilli kəndləri daxildir.

Rayonun şimal hissəsi Baş Qafqaz silsiləsinin cənub yamacına, mərkəzi hissəsi Qanıx-Həftəran vadisinə, cənub hissəsi isə Acınohur öndağlığına daxildir. Ərazidə Baş Qafqaz silsiləsinin maksimal hünd. 3876 m-dir (Malqamud dağı). Rayonun şimal hissəsində Yura və Tabaşir çöküntüləri, mərkəzi və cənub hissəsində isə, əsasən, Antropogen və qismən Neogen çöküntüləri yayılmışdır. Gil yatağı və mineral bulaq var. İqlimi düzənlik və dağətəyi hissədə mülayim isti və yarımquru subtropik, yüksək dağlıq yerlərdə soyuqdur. Orta temperatur yanvarda -10°C-dən 2°C-yədək, iyulda isə 6°C-dən 26°C-yədəkdir. İllik yağıntı 450-1600 mm-dir. Çayları: Əyriçay, Əlican, Qalaçay (Filfilli) və s. Dağ-çəmən, dağ-meşə və allüvial-çəmən torpaqları yayılmışdır. Alp və subalp çəmənləri var. Meşələrində palıd, fıstıq, vələs və s. geniş yer tutur. Heyvanları: maral, cüyür, dağkeçisi, meşəpişiyi, canavar, ayı, çöldonuzu, tülkü, dovşan və s. Quşları: qırqovul, kəklik və s.

Oğuz, əsasən, kənd təsərrüfatı rayonudur. Əkinçilik, heyvandarlıq, meyvə-tərəvəzçilik, arıçılıq və baramaçılıq inkişaf etmişdir. Kiçik emal və istehsal müəssisələri var. Burada rayon telekommunikasiya qovşağı, kommunal təsərrüfat idarəsi, rayon meşə mühafizəsi və bərpası müəssisəsi, rayon suvarma sistemləri idarəsi, "Oğuz-Nəqliyyat", "Oğuz-Tikinti-Mexanizasiyası" ATSC-ləri, kəndli-fermer təsərrüfatları var.

Oğuz qədim və zəngin tarixə malik olan bir bölgədir. E. ə. I əsrdə yaşamış 17 kitabdan ibarət «Coğrafiya» əsərinin müəllifi yunan tarixçisi Strabon Qafqaz Almaniyası haqqında konkret məlumat vermiş və göstərmişdir ki, Oğuzun da daxil olduğunu indiki Şəki-Zaqatala zonası 20-25 əsr ondan əvvəl (deməli 2500 il bundan əvvəl) abad və əhalisi sıx olan yaşayış yerləri olmuşdur.

Görkəmli arxeoloq, Oğuzun yetirməsi olan Saleh Qazıyevin 1956-1959-cu illərdə rayonun ərazisində apardığı tədqiqatlar nəticəsində əldə edilmiş maddi-mədəniyyət nümunələri təsdiq edir ki, bu ərazidə neolit və eneolit dövrlərində (yəni 6-7 min il bundan əvvəl) insanlar toplaşmışdır.

Saleh Qaziyev 1948-ci ildə rayonun Vardanlı (indiki Kərimli) və Qarabaldır kəndlərindən cənubda qazıntı işləri aparmış, qədim yaşayış yeri və qəbiristanlıq aşkarlamışdır.

Böyük alim qədim qəbirlərdən, Daş qutu abidələrdən 2500-3000 il bundan əvvələ aid edilən aşağıdakı maddi-mədəniyyət nümunələrini taparaq elm aləminə bildirmişdir: tunc bıçaq, xəncər, nizə ucluğu, əsa başlıqları, daş qadın fiquru, qıl sacayaq, çoxsaylı bəzək əşyaları (kəmər, qolbaq, üzük, muncuq və s.), keramika nümunələri və s. Bunlardan bəzilərinin 500 il tarixi var. Rayonun Filfilli və Baş Daşağıl kəndlərinin şimalında yaşlı bilinməyən, tədqiq olunmamış, müasir qəbirlərdən öz uzunluğu ilə fərqlənən qədim Oğuz tayfalarına məxsus, «Kitabi-Dədə Qorqud» dastanının boylarında adı çəkilən Oğuz (etnos) qəbirləri bu gün də qalmaqdadır. Rayonun Kərimli, Qarabaldır, Calud kəndlərinin, Oğuz şəhərinin ərazisindəki qədim dövrlərə aid nekropollar, VII əsrin yadigarı olan Xaçmaz Govur qalası, IX əsrdə tikilmiş Muxas qülləsi, Oğuz şəhəri və Calud kəndi ərazisindəki ilkin orta əsrlərdən qalan alban ibadətgahları da rayonun ulu keçmişindən soraq verir. Vartaşen, Oğuz, Maza, Vəngey, Padar, Sazur, Şahra və s. toponimlərin mənşəyi isə 12-14 min il bundan əvvələ gedib çıxır, «Avesta» ilə səsleşir, rayonun ərazisinin ulu Zərdüşt Vətəninin bir hissəsi olduğunu təsdiqliyir.

Bugünkü Oğuz rayonunun ərazisi tarixin müxtəlif dövrlərində Qəbələ mahalının, Şəki xanlığının, Nuxa qəzasının tərkibində olmuşdur. XVIII əsrin ortalarında Şəki xanlığı 8 mahala bölünürdü ki, bunlardan ikisi - Padar və Xaçmaz mahalları indiki Oğuz rayonunun ərazisini əhatə edirdi.

Ziya Bünyadov «Azərbaycan VII-XI əsrlərdə» əsərində ərəb müəllifi Bəlazuriyə istinadən Filan şahlığının adını çəkir.

Firidun Qədirov isə «Azərbaycanın şimal müdafiə istehkamları» adlı kitabında İbn əl-Fəqihə istinadən yazır ki, sasanilər xəzərlərin hücumlarından qorunmaq məqsədilə Dərbənd və Dəryal dərəsi arasında 360-a qədər qala tikdirmişlər ki, bunların da əksəri Filan və Sahib-əs Sərir torpaqlarında yerləşmişdir. F. Qədirov daha sonra V. F. Minorskiyə əsaslanaraq bildirir ki, Filan torpağı Şəkinin şərq tərəfində yerləşirdi. V. F. Minorski Filan torpağından danışarkən etnik əlamətlərə əsaslanan Fil, Filfili, Fili-Dzax və s. adlardan istifadə etmişdir. Bu faktlar sübut edir ki, eramızın VII-VIII əsrlərində ərəb işğalları ərəfəsində və işğal dövründə Qafqaz Albaniyasının şimal əyalətlərindən biri Filan şahlığı olmuşdur ki, bu xırda feodal dövlətinin ərazisi Oğuz rayonundakı bugünkü Filfilli kəndinin və onun yaxın-uzaq ətrafındakı kəndlərin ərazisini əhatə etmişdir.

Rayonun Padar (1883) Xaçmaz (1883) kəndlərində və indiki rayon mərkəzində (1887) fəaliyyətdə olan məktəblər Azərbaycanın ən qədim təhsil ocaqlarındandır. Xaçmaz kənd məktəbində görkəmli maarifçilərdən Rəşid bəy Əfəndiyev 1890-1892-ci illərdə müəllimlik etmişdir.

Oğuz rayonu tarixən etnik zənginliyi ilə də seçilmişdir. Yunan alimi Strabon, alban tarixçisi Musa Kalankaytuklu və digər müəlliflər öz əsərlərində yazırdılar ki, Qafqaz Albaniyasında (bugünkü Oğuzun ərazisi də həmin dövlətin ərazisinə daxil idi) eramızın I əsridə 26 tayfa yaşayırdı. Bu 26 tayfanın sırasında olan utilər (udilər) və leqlər (ləzgilər) bu gün də öz etnik varlığını Oğuzda saxlayırlar. Aparıcı tayfa olan albanlar və digər türksoylu tayfalar müasir Azərbaycan xalqının (həm də oğuzluların) etnoqenezində əsas rol oynayaraq onu formalaşdırmışlar. Hazırda Oğuz rayonunda azərbaycanlılarla yanaşı aşağıdakı millətlərin nümayəndələri də yaşayırlar: lezgilər, axıska türkləri, ruslar, yəhudilər, utilər (udilər), tatarlar, ukraynalılar, kürdlər, avarlar, gürcülər və s. (cəmi 26 millətin nümayəndəsi).

Kütləvi informasiya vasitələri haqda məlumat

İctimai siyasi qəzet olan “Oğuz Yurdu” rayonun yeganə mətbu orqanıdır. İlk nömrəsi 1934-cü ildə “Vartaşen kolxozçusu” adı ilə çıxmışdır. 1965-ci ildən 1990-cı ilədək “Lenin bayrağı” adı ilə nəşr olunmuşdur. 1990-cı ildən “Oğuz Yurdu” adı ilə nəşr edilir. Hazırda qəzet ayda iki dəfə çıxır və Mingəçevir Poliqrafiya Müəssisəsində ofset üsulu ilə çap edilir. Təsisçi Oğuz rayon İcra Hakimiyyəti və redaksiyanın yaradıcı kollektividir.

Avtomobil, dəmir yolları haqda məlumat

Oğuz rayonu üzrə ümumi avtomobil yollarının uzunluğu 375 kilometrdir. Bunun 30 kilometri dövlət əhəmiyyətli Qaraməryəm-Balakən şose yolunun Oğuzun ərazisindən keçən hissəsidir. Bu yol I kateqoriyaya aiddir. Yolların 120 kilometri II kateqoriyalı olub respublika əhəmiyyətli, 225 kilometri isə yerli əhəmiyyətlidir.

Oğuz rayonunun ərazisindən dəmir yolu keçmir. Rayon mərkəzi olan Oğuz şəhəri Yevlax dəmir yolu stansiyasından 80 km, Şəki dəmir yolu stansiyasından isə 48 km məsafədədir.

Tarixi və memarlıq abidələri haqda məlumat

Oğuz rayonunun ərazisində aşkar edilmiş və qeydə alınmış 39 arxeoloji və memarlıq abidəsi mövcuddur. Bunların əksəri erkən orta əsrlərə və orta əsrlərə aid abidələrdir. 31 abidə Azərbaycan Respublikası Nazirlər Kabinetinin 2 avqust 2001-ci il tarixli 132 sayılı qərarı ilə ölkə və yerli əhəmiyyətli memarlıq və arxeoloji

abidələr siyahısına daxil edilmişdir. Ölkə əhəmiyyətli abidələr (16 abidə) bunlardır: Surxayxan qalası (XVIII əsr), Qalasisik (Qala) piri (VII əsr), Vartaşen (Oğuz) qalası (V-VI əsrlər), Qədim qəbiristanlıq (Nekropol) (tunc və ilk dəmir dövrü), Qalasisik (Qala) yaşayış yeri (VI-VIII əsrlər), Qədim kurqanlar (Nekropol) (e. ə. I minilliyin əvvəli), Qala yeri (V-VIII əsrlər), Qədim qəbiristanlıq (Nekropol) (e. ə. IV-I əsrlər), Molla qoruğu (I-IV əsrlər), Qədim qəbiristanlıq (Nekropol) (son orta əsrlər), Böyük və kiçik qalalar (antik dövr), Tikanlı qoruq yaşayış yeri (III-VIII əsrlər), Calud yaşayış yeri (orta əsrlər), Pir (erkən orta əsrlər), Xaçmaz Govur qalası (VII əsr), Balaşum yaşayış yeri (XI-XII əsrlər).

Abidələrin 8-dən bu gün də istifadə olunur. Onlar aşağıdakılardır: Oğuz şəhərində rayon tarix-diyarşünaslıq muzeyinin yerləşdiyi alban ibadətgahı (XVII əsr), 1941-1945-ci illər müharibəsində həlak olmuş həmvətənlərin xatirə abidəsi (1975), Məscid (Sinaqoq) (1849), Xaçmaz kəndində Daşüz (Hacı Rəşid) körpüsü (XIX əsr), Cümə məscidi (XIX əsr), Xaçmaz məscidi (XIX əsr), Sincan kəndində Məscid və minarə (XIX əsr) və Kərimli kəndində Türbə (XV əsr).

Rayon mərkəzində ümummilli lider Heydər Əliyevin abidəsi ucaldılmışdır.

Saatlı rayonu

Yaranma tarixi – 25.05.1943

Ərazisi - 1,18 in kv. km

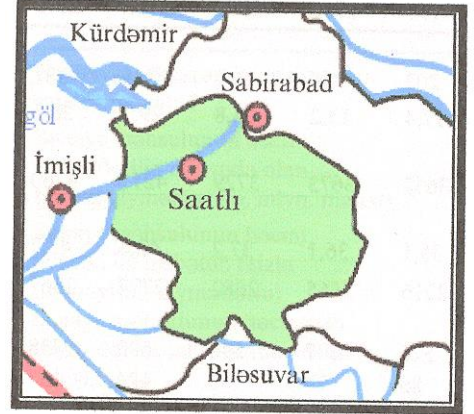
Əhalinin sayı - 109,1 min nəfər (1 yanvar, 2020-ci il)

Əhalinin sıxlığı – 1 kv. km 92 nəfər (1 yanvar 2020-ci il)

Şəhər - 1

Kəndlərin sayı – 43

Saatlı rayonu ilə Bakı arasında olan məsafə - 182 km



ƏHALİNİN SAYI

(1 yanvar, 2009-cu il əhalinin siyahıyaalınması məlumatları əsasında)

Ərazi	Cəmi		Kişi		Qadın	
	nəfər	faiz	nəfər	faiz	nəfər	faiz
Saatlı rayonu	92572	100,0	46553	50,0	46019	50,0
şəhər əhalisi	17442	18,84	8681	18,65	8761	19,04
kənd əhalisi	72130	81,16	37872	81,35	37258	80,96

Ümumi məlumat

Muğan düzünün mərkəzində, Araz çayının hər iki sahilində yerləşən Saatlı Azərbaycan Respublikasında inzibati rayondur. 1943-cü il may ayının 25-də Azərbaycan SSR Ali Soveti Rəyasət heyətinin 30/21 nömrəli qərarına əsasən Saatlı müstəqil rayon kimi təşkil edilmişdir. 1963-cü ildə Sabirabad rayonuna birləşdirilən Saatlı rayonu 1965-ci il yanvarın 14-də yenidən müstəqil rayon statusu almışdır. Saatlı rayonu Kür-Araz ovalığının mərkəzi hissəsində yerləşir. Mərkəzi Saatlı şəhəridir.

Rayona Saatlı şəhəri və Azadkənd, Varxan, Qarayevkənd, Mircəlal, Nəsimikənd, Şirinbəyli, Fətəlikənd, Xanlarkənd, Əlisultanlı, Potubəyli, Hacıqasımlı, Kamallı, Qaracalar, Gömuşçu, Seyidoba, Qara-Nuru, Qazanbatan, Qıraqlı, Bəylik, Mustafabəyli, Yeni Novruzlu, Məmmədabad, Əliabad, Genişkənd, Nərimankənd, Dəllər, Novruzlu, Musalı, Sarıcalar, Cəfərxan, Əbilkənd, Mollavazlı, Sımada, Günəşli, Bəylər, Dədə Qorqud, Heydərabad, Əhmədbəyli, Qaralar, Məzrəli, Naharlı, Soltanabad, Çolpı kəndləri daxildir.

Saatlı rayonunun ərazisi düzənlikdir və dəniz səviyyəsindən 28 m aşağıdır. Antropogen çöküntüləri yayılmışdır. Yay quraq keçən mülayim isti yarımsəhra və quru çöl iqlimi var. Orta temperatur yanvarda 1,4°C, iyulda 26,2°C-dir. İllik yağıntı 300 mm-dir.

Ərazisindən Araz çayı, şimal sərhədindən Kür çayı, Sabir adına və Aşağı Muğan suvarma kanalları, Mil-Muğan kollektoru keçir. Sarısu gölünün bir hissəsi rayonun ərazisindədir.

Rayonda boz-çəmən, boz, şorakət, bataqlıq-çəmən torpaqları yayılmışdır. Bitkiləri, əsasən, yarımsəhra və səhra tiplidir. Heyvanları: çöl donüzü, qumsıçanı, su qunduzu, canavar, tülkü, dovşan, ilan, çaqqal və s. Quşları: bəzgak, turac, dovdaq və s.

Saatlı, əsasən, kənd təsərrüfatı rayonudur, pambıqçılıq, taxılçılıq, heyvandarlıq, tərəvəzçilik və s. mühüm yer tutur. "Saatlı Pambıq" ATSC-nin emal zavodu, "Şəki İpək" ASC-nin pambıqçılıq idarəsi və pambıq qəbulu məntəqəsi, "Pambıq" kiçik müəssisəsi, şirə emalı müəssisələri, 16 un dəyirmanı, 2 üzük plitə sexi, quşçuluq-broyler sexi və s. var.

Saatlı etnonimi XIV əsrin sonunda Arpaçayın aşağı axarı və Araz çayının sağ sahilində yerləşən Çuxur Səəd adlı əyalətdə yaranmışdır. Əvvəllər Arpaçayın aşağı axarı və Arazın sağ sahilində yaşayan saatlıların xeyli hissəsi XV əsrin 30-cu illərindən qonşu ərazilərə köçmüşlər. Saatlıların bir qismi Qazax zonasında, 1795-1798 - ci illərdə isə saatlıların bir hissəsi Qarabağda məskunlaşmışdılar. Saatlı tayfasının adı Çuxur Səəddə yaşayan tayfanın, yaxud Əmir Səədin adını daşıyan və qədimdən Ağrıdağ vadisində yaşamış Azərbaycan türklərinin - Saadlı tayfasının etnik adıdır.

Yayı quraq keçən mülayim isti, yarımsəhra və quru çöl iqlimi olan Saatlı rayon ərazisində qədim dövrə aid yaşayış məskənlərinin olduğu sübut edilmişdir. Azadkənd, Fətəlikənd, Cəfərxan, Varxankənd, Əlisoltanlı kəndlərində e. ə. II-III minilliklərə aid arxeoloji abidələr, o cümlədən saxsı qabların qalıqları tapılmışdır.

Saatlı rayonunun Muğan düzünün mərkəzində yerləşməsi, Araz çayının bol suyu bu ərazidə əhalinin məskunlaşmasına, əkinçilik, heyvandarlıq və quşçuluqla məşğul olmalarına əlverişli şərait yaratmışdır. Saatlı rayonunun hazırkı Cəfərxan kəndində hələ XX əsrin əvvəllərində yaradılmış təcrübə stansiyası, sonralar "Muğan-təcrübə meliorasiya stansiyası" adını almış məntəqənin Muğan düzündə torpaqların şorlaşmasının qarşısının alınmasında, meliorasiya işlərinin elmi-nəzəri əsaslarla aparılmasında böyük rolu olmuşdur. Xüsusən XX əsrin 50-ci illərindən sonra bu stansiyanın fəaliyyəti genişlənərək bölgədə əsl elmi bazaya çevrilmişdir. Görkəmli tədqiqatçı alimlərimiz C. Ə. Əliyev, S. X. Hüseynzadə, V. P. Valabuyev və digərləri uzun illər həmin Cəfərxan Muğan-təcrübə meliorasiya stansiyasında səmərəli elmi tədqiqat işləri aparmışlar.

Saatlı rayonunun təşkil edilməsi 1941-1945-ci illər müharibəsi dövrünə düşmüşdür. Həmin illərdə rayondan 1600 nəfər cəbhəyə göndərilmiş və onlar 77-ci, 223-cü, 402-ci, 416-cı diviziyalarda şərəflə döyüşmüşlər. Onlardan 533 nəfər həlak olmuşdur. 1949-cu ildə Ermənistan SSR-in bir sıra rayon və kəndlərindən zorla qovulmuş azərbaycanlı əhalinin xeyli hissəsi, 1953-cü ildə Mərkəzi Komitənin xüsusi göstərişi ilə İranla sərhəd ərazidən köçürülən Cəlilabad rayonunun 7 kəndinin əhalisi, 1958-1959 və 1989-cu illərdə Orta Asiya Respublikalarından Axıska türkləri, 1988-1989-cu ildə başlanan Ermənistanın işğalçılıq siyasəti nəticəsində Qərbi Azərbaycandan dədə-baba torpaqlarından didərgin salınan soydaşlarımızın müəyyən hissəsi Saatlı rayonunda məskunlaşmışdır.

Ermənistanın respublikamıza təcavüzü nəticəsində başlanan müharibədə Saatlı rayonunun gəncləri də qəhrəmancasına döyüşmüşlər. Azərbaycanın ərazi bütövlüyü və suverenliyi uğrunda gedən döyüşlərdə Saatlı 116 nəfər şəhid vermişdir. Şəhidlərimizdən 1 nəfəri Hüseynov Elşən İbrahim oğlu 1995-ci ilin mart hadisələrində igidcəsinə həlak olmuş Azərbaycanın Milli Qəhrəmanı adına layiq görülmüşdür.

Azərbaycan Respublikasının digər bölgələri kimi Saatlı rayonunun da sosial-iqtisadi və mədəni-siyasi həyatının bütün sahələrində dirçəliş və inkişaf, əhalinin həyat səviyyəsinin yüksəldilməsi 1970-ci ildən sonra başlanmışdır. Azərbaycan xalqının ümummillə lideri Heydər Əlirza oğlu Əliyev Azərbaycan KP MK-nın birinci katibi işlədiyi dövrdə 3 dəfə - 1974, 1976 və 1980-ci ildə, müstəqil Azərbaycan Respublikasının Prezidenti olduğu dövrdə isə 1998-ci ildə Saatlı rayonunda olmuş, rayonun iqtisadiyyatının dirçəldilməsi, əhalinin həyat səviyyəsinin və rifah halının yaxşılaşdırılması üçün tapşırıq və tövsiyələrini vermişdir.

70-80-ci illərdə Saatlı rayonunda 19 məktəb binası, 390 çarpayılıq mərkəzi xəstəxana, 450 yerlik mədəniyyət sarayı, 11 kənd həkim məntəqəsi, musiqi məktəbi, 450 yerlik məktəbəqədər müəssisələr, 32 mənzilli beşmərtəbəli 2 yaşayış binası, ikimərtəbəli univerməq, universam, bir sıra idarə və müəssisələr üçün yeni inzibati binalar, pambıq təmizləmə və süd zavodları, çörəkbişirmə kombinatı tikilərək rayon əhalisinin istifadəsinə verilmiş, çoxsaylı sənaye, nəqliyyat və xidmət təşkilatları yaradılmışdır.

Müstəqillik illərində rayonda tikinti-quruculuq, abadlıq işləri geniş vüsət almışdır. Həmin illərdə Araz çayı üzərində uzunluğu 238 və 320 metr olan iki böyük körpü, 800 yerlik "Came" məscidi, 2030 yerlik 8 yeni məktəb binası, 750 yerlik iki şadlıq sarayı, şəhidlərin xatirəsinə abidə kompleksi, 31 mart azərbaycanlıların soyqırımını xatirə kompleksi, "Heydər" parkı, "Muğan" və "Fəvvarələr" parkları, 5 yeni həkim məntəqəsi, stadion, idman meydançaları, quşçuluq broyler fabriki, çoxsaylı sosial obyektlər və özəl istehsalat müəssisələri tikilərək əhalinin istifadəsinə verilmişdir.

2004-cü ildə Azərbaycan xalqının ümummillə liderinin adını daşıyan meydanda böyük öndər Heydər Əliyevin əzəmətli büstü qoyularaq abidə kompleksi ucaldılmışdır.

Kütləvi informasiya vasitələri haqda məlumat

Saatlı rayonunda televiziya verici stansiyası 1998-ci ildən televiziya proqramlarını rayon ərazisinə yayımlayır.

1954-cü ildə Azərbaycan KP Saatlı rayon komitəsi və Saatlı rayon Xalq Deputatları Sovetinin icraiyyə komitəsinin orqanı olan "Dönüş" qəzeti nəşr olunmağa başlamışdır. 1991-ci ildən isə "Dönüş" qəzeti öz fəaliyyətini müstəqil ictimai-siyasi qəzet kimi göstərir.

Avtomobil, dəmir yolları haqda məlumat

Saatlı rayonunun ərazisində III və IV kateqoriyalı avtomobil yolları vardır. Bütövlükdə avtomobil yollarının uzunluğu 241 kilometr təşkil edir. Bundan III kateqoriyalı Qazıməmməd-Qaratəpə-Bəhrəmtəpə avtomobil yolu 25 kilometr, III kateqoriyalı Qalaqayın-Aqrobaz avtomobil yolu 25 kilometrdir. IV kateqoriyalı yerli əhəmiyyətli yollar isə 191 kilometr təşkil edir.

Saatlı rayon ərazisindən Ələt-Naxçıvan dəmiryolu xətti keçir ki, bu II kateqoriyalıdır. Qeyd olunan bu dəmiryol xəttinin Cəfərxan kəndindən Becar yaşayış məntəqəsinə qədər əhatə edən 80-109-cu kilometrəli Saatlı rayonu ərazisindədir.

Dəmiryol xəttinin 80-109-cu kilometrəlinin əhatə etdiyi həmin sahədə 2 dəmiryolu stansiyası - Sarıcalar və Saatlı dəmiryol stansiyaları yerləşir. Saatlı dəmir yolu stansiyasının yaxınlığında Araz çayı üzərindən keçən əsrin əvvəllərində tikilmiş dəmiryol körpüsü mövcuddur.

Tarixi və memarlıq abidələri haqda məlumat

Azərbaycanın əlverişli iqlimi və təbii şəraiti Araz çayı ətrafında insanların hələ qədim daş dövründən məskən salmasına şərait yaratmışdır. Odur ki, Saatlının arxeoloji abidələri Araz çayının hər iki sahilindən tapılmaqla yaşayış yerləri və qəbir abidələrindən ibarətdir.

Arxeoloji abidələrin əsasını isə XX əsrin əvvəllərində tədqiqatçılar tərəfindən aşkar edilmiş nekropollar təşkil edir.

Azərbaycan Respublikası Nazirlər Kabinetinin 2 avqust 2001-ci il tarixli 132 sayılı qərarı ilə təsdiq edilmiş aşağıda adları qeyd olunan arxeoloji abidələr mühafizə olunur.

1. Cəfərxan nekropolu - antik dövrü əhatə edir, Sarıcalar kəndi ərazisindədir.
2. Keçiqıran küp qəbirləri nekropolu - e. ə. I minilliyi əhatə edir, Azadkənd kəndi yaxınlığındadır.
3. Azadkənd nekropolu - e. ə. II-I əsrləri əhatə edir, Azadkənd kəndi ərazisindədir.
4. I Qaralar nekropolu - e. ə. III-I əsrləri əhatə edir, Qaralar kəndi ərazisindədir.
5. II Qaralar nekropolu - e. ə. III-II əsrləri əhatə edir, Qaralar kəndi ərazisindədir.
6. III Qaralar nekropolu - e. ə. IX-XVII əsrləri əhatə edir, Qaralar kəndi ərazisindədir.
7. Muğan nekropolu - e. ə. VI-I əsrləri əhatə edir, Muğan kanalının yaxınlığındadır.
8. Abasbəyli nekropolu - e. ə. II-III əsrləri əhatə edir, Sarısuçay-Cərgəlana çay töküldüyü yerdədir.
9. Məmmədabad nekropolu - e. ə. II-III əsrləri əhatə edir, Məmmədabad kəndi ərazisində yerləşir.

Qədim yaşayış yerləri:

1. Araz düşərgəsi - Araz çayının sahillərində indiki Qıraqlı kəndi yaxınlığında daş dövrünə aid edilən düşərgə izi olmaqla neolit dövrünə aid edilir.
2. Qaralar tunc dövrü yaşayış yeri - Qaralar kəndi yaxınlığında aşkar edilməklə e. ə. III-II minilliklərə aid edilir.
3. Abasbəyli yaşayış yeri - indiki Nərimankəndin şərq tərəfində aşkar edilmişdir - bu abidə XI-XIII əsrlərə aid edilir.
4. Muğan yaşayış yeri - rayonun Azadkənd kəndi ərazisində aşkar edilməklə insanlar tərəfindən əsrlər boyu qışlaq kimi istifadə olunmuşdur.
5. Məmmədabad yaşayış yeri - buradan tapılmış materiallar əsasında yaşayış yerini X-XVI əsrlərə aid edirlər.
6. Sarısu yaşayış yeri - buradan tapılmış saxsı qablar IX-XII əsrlər üçün səciyyəvidir.
7. Əlisoltanlı və Bəylər orta əsr yaşayış yerləri - tapılmış məişət əşyaları XII-XVI əsrlərə aid edilir.

Sabirabad rayonu

Yaranma tarixi - 08.08.1930

Ərazisi - 1,47 min kv. km

Əhalinin sayı - 178,8 min nəfər (1 yanvar, 2020-ci il)

Əhalinin sıxlığı – 1 kv. km 122 nəfər (1 yanvar 2020-ci il)

Şəhər - 1

Kəndlərin sayı – 74

Sabirabad rayonu ilə Bakı arasında olan məsafə - 170 km



ƏHALİNİN SAYI

(1 yanvar, 2009-cu il əhalinin siyahıyaalınması məlumatları əsasında)

Ərazi	Cəmi		Kişi		Qadın	
	nəfər	faiz	nəfər	faiz	nəfər	faiz
Sabirabad rayonu	151713	100,0	75019	49,0	76694	51,0
şəhər əhalisi	28281	18,64	13785	18,38	14496	18,90
kənd əhalisi	123432	81,36	61234	81,62	62198	81,10

Ümumi məlumat

Sabirabad rayonu Azərbaycanı yaradan bir neçə torpaq hissəsindən biri olan Muğan düzənliyinin şimalında Kür və Araz çaylarının qovuşduğu düzənlikdə yerləşir. Sabirabad rayonu 1930 ildə təşkil edilmişdir. Mərkəzi Sabirabad şəhəridir.

Bakı şəhərindən 170 km məsafədə, dəniz səviyyəsindən 28, okean səviyyəsindən 16 m aşağıda yerləşir. Rayon şimaldan Kürdəmir rayonu ilə 30 km, şimal-şərqdən Şamaxı rayonu ilə 5 km, şərqdən Şirvan şəhəri ilə 24 km, cənub-şərqdən Salyan rayonu ilə 48 km, cənubdan Biləsuvar rayonu ilə 18 km, qərbdən Saatlı rayonu ilə 136 km və İmişli rayonu ilə 8 km qonşudur. Şimaldan-cənuba 66 km, qərbdən-şərqə 24 km məsafədə uzanır. Rayonun ərazisinin bir hissəsi Kür çayının sağ sahilində Şirvan düzündə yerləşir.

Rayona Sabirabad şəhəri və Ulaçlı, Bulduq, Mürsəlli, Şıxlar, Qalaqayın, Balakənd, Surra, Qaralı, Balvar, Axısxa, Qaralar, Qəfərli, Əsədli, Məmişlər, Kürkəndi, Suqovuşan, Bulaqlı, Yastıqobu, Qara-təpə, Nərimankənd, Əhmədabad, Yolçubəyli, Türkədi, Narlıq, Həşimxanlı, Ötcələr, Azadkənd, Poladtoğay, Xankeçən, Çığırğan, Nizami, Nəsimi, Rüstəmli, Qardaşkənd, Hacıbəbir, Çöldəllək, Güdəcühür, Qaratoğay, Minbaşı, Qarağac, Beşdəli, Yaxadəllək, Muğangəncəli, Cəngən, Salmanlı, Çiçəkli, Moranlı, Sarxanbəyli, Çölbeşdəli, Zalqarağac, Şıxsalahlı, Osmanlı, Şəhriyar, Xələfli, Qaragüney, Dadaşbəyli, Əliləmbəyli, Çolağamməddli, Quruzma, Qaraqaşlı, Qəzli, Yenikənd, Kovlar, Qasımbəyli, Əsgərbəyli, Axtaçı, Muradbəyli, Cavad, Əlicanlı, Həsənli, Zəngənə, Axtaçı, Bala Həşimxanlı, Axtaçı Muğan kəndləri daxildir.

Sabirabad rayonunun ərazisi düzənlikdir və dəniz səviyyəsindən 16 m aşağıdadır. Antropogen çöküntüləri yayılmışdır. Rayonda yerli əhəmiyyətli qum və gil faydalı qazıntı yataqları vardır. Yay quraq keçən mülayim isti yarımsəhra və quru çöl iqliminə malikdir. Orta temperatur yanvarda 1,8°C, iyulda 26,5°C-dir. İllik yağıntı təqr. 300 mm-dir. Əsas çayı Kürdür. Sarısu göllərinin bir hissəsi Sabirabad rayonundadır. Baş Şirvan kollektoru rayonun şimal hissəsindən keçir. Kürü kollektorlar Sabirabad rayonu ərazisindən başlanır. Əsasən boz-çəmən torpaqları yayılmışdır. Yarımsəhra bitkiləri üstünlük təşkil edir. Kür çayı sahilində tuqay meşələri mövcuddur. Heyvanları: çöldonuzu, bataqlıq qunduzu, qumsıçanı və s. Su və bataqlıq quşlarının qışlaqları var.

Sabirabad iri pambıqçılıq, taxılçılıq, heyvandarlıq və bostançılıq rayonudur.

Rayondakı yerli əhəmiyyətli qum, gil faydalı qazıntılarından tikintidə istifadə edilir. Bölgədə otlaq və su ehtiyatlarının olması nəticəsində qədim zamanlardan maldarlıq və heyvandarlığın inkişafı üçün təbii imkanlar mövcud olmuşdur. Məhz həmin imkanlar Muğan ərazisində otlaq əkinçi tayfalarının məskunlaşmasına şərait yaratmışdır. Muğan torpağının bərəkəti artdıqca bu yerlərə xarici işğalçıların qalaya çevirərək bu yerə Qalaqayın (möhkəm qala) adını vermişdir.

XIX əsrin axırlarında Kür və Araz çaylarının sahillərində Petropalovka adlanan kənd salınmağa başlanmışdır. 1887-ci ildə Ukraynalı kəndlilər Muğana köçürülərək bu məntəqədə məskunlaşdırılmışdır. 1901 - ci ildə bu ərazidə cəmi 87 təsərrüfat olmuşdur. Keçən əsrin əvvəllərində Qalaqayın adlanan Sabirabadın iqtisadi inkişafı başlanmışdır. 1913-cü ildə burada pambıqtəmizləmə zavodu, iki kустar sənaye müəssisəsi-dəyirman işə salınmışdır. 1920-ci ildən sonra Petropalovka adlanan məntəqə iqtisadi inkişafına görə böyüyərək 1930-cı il avqustun 8-də yeni təşkil edilmiş rayon mərkəzinə çevrilmişdir. 1931-ci il oktyabr ayının 2-də şəhər böyük Azərbaycan şairi M. Ə. Sabirin şərafinə Sabirabad adlandırılmışdır. 1952-ci il noyabrın 7-də rayona şəhər tipli qəsəbə, 1959-cu il dekabrın 4-də isə şəhər adı verilmişdir.

Sabirabad ərazisi müxtəlif dövrlərə aid qədim, orta yaşayış yerləri və qəbir abidələri ilə zəngindir. Suqovuşan, Surra, Qalaqayın, Cavad, Qaratəpə, Şəhərgah, Qaradaşlı yaşayış yerləri, Baba-Səmid piri (XIV əsr), köhnə hamam (1900-cü il), şəhər məscidi (1903-cü il) bu qəbildən olan abidələrdəndir. Bu bölgədə arxeoloji qazıntılar nəticəsində iki şəhər qalığı aşkar edilmişdir. Qalıqları indiki Cavad kəndi yaxınlığında yerləşən Cavad şəhəri və Sabirabadın Zəngənə kəndi yaxınlığında aşkar edilmiş Şəhərgah Azərbaycanın orta əsr şəhərlərindən olmuşdur. Maddi mədəniyyət qalıqları hər iki şəhərin Muğan zonasının iri iqtisadi və ticarət mərkəzi olduğunu sübut edir.

Sabirabad rayonu Ermənistan dövlətinin ölkəmizə qarşı apardığı işğalçı müharibədə 210 nəfər şəhid verməklə 2 Milli Qəhrəman, 3 Azərbaycan Bayrağı ordenli igid əsgərlər yetişdirmişdir.

Sabirabadın yenidən qurulması və inkişafı Azərbaycan xalqının ümummilli lideri Heydər Əliyevin adı ilə bağlıdır. O, 14 dəfə Sabirabadda olmuşdur. Rayona təbii qaz xəttinin çəkilişi, əhalinin içməli su ilə təmin edən Qrup su kəmərinin tikilməsi, Kür çayı üzərində salınmış körpünün, Rəbitə evinin, Mədəniyyət sarayının, inzibati binaların, çoxmərtəbəli yaşayış evlərinin, 16542 yerlik 30 məktəbin tikilib istifadəyə verilməsi ümummilli liderimizin adı ilə bağlıdır.

Kütləvi informasiya vasitələri haqda məlumat

Rayonda radio və televiziya verilişləri ötürücü stansiya vasitəsilə yayımlanır, «Muğanın səsi» qəzeti nəşr olunur.

Avtomobil, dəmir yolları haqda məlumat

Sabirabad rayonunun ərazisindəki avtomobil yollarının uzunluğu 481 kilometrdir. Ondan 123 km respublika əhəmiyyətli, 358 km isə yerli əhəmiyyətli yollar hesab olunurlar.

Tarixi və memarlıq abidələri haqda məlumat

Rayonun ərazisində 4 (dörd) tarixi memarlıq abidəsi mövcuddur. Bu abidələr qeydiyyatla götürülmüş və onların üzərinə qoruq lövhələri vurulmuşdur.

Rayonun Şıxlar kəndi ərazisində yerləşən «Baba Samit» abidəsinin üzərindəki daş kitabəyə əsasən onun 993-cü hicri ilinin Zülqəddə ayında (1585-ci miladi ili) inşa olduğunu bildirilir. Abidə tarixi memarlıq tikintisi kimi görkəmini saxlayır.

Rayonun Qalaqayın kəndindəki «Qalaqayın» məscidində saxlanılan daş kitabədə onun 1247 hicri qəməri tarixində Hacı Zeynalabdin tərəfindən təmir olunduğu göstərilir. Məsciddə köhnə tikilidən yalnız həmin kitabə saxlanılmışdır.

Rayonun Q.Namazəliyev küçəsi, dalan 1-də yerləşən «Şamaxı məscidi» 1903-cü ildə inşa edilmişdir. Məsciddə yenidənqurma işləri görülsə də tarixi memarlıq baxımından görkəmi qorunub saxlanılmışdır.

Rayonun Fizuli küçəsində «Köhnə hamam» tarixi memarlıq abidəsi 1900-cü ildə inşa edilmişdir. Abidə öz görkəmini saxlamışdır.

Rayon mərkəzində ümummilli lider Heydər Əliyevin abidəsi ucaldılmışdır.

Salyan rayonu

Yaranma tarixi - 08.08.1930

Ərazisi - 1,60 min kv. km

Əhalinin sayı -139,9 min nəfər (1 yanvar, 2020-ci il)

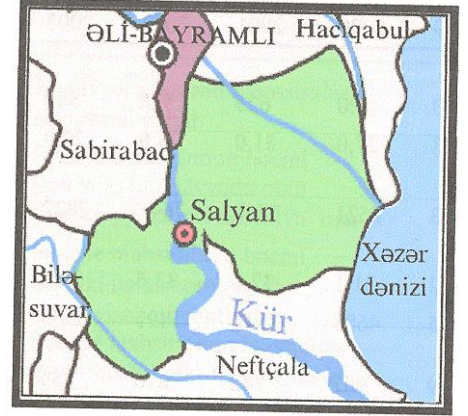
Əhalinin sıxlığı – 1 kv. km 87 nəfər (1 yanvar 2020-ci il)

Şəhər - 1

Kəndlərin sayı - 48

Qəsəbələrin sayı – 2

Salyan rayonu ilə Bakı arasında olan məsafə - 126 km



ƏHALİNİN SAYI

(1 yanvar, 2009-cu il əhalinin siyahıyaalınması məlumatları əsasında)

Ərazi	Cəmi		Kişi		Qadın	
	nəfər	faiz	nəfər	faiz	nəfər	faiz
Salyan rayonu	121871	100,0	60338	49,1	61553	50,9
şəhər əhalisi	40830	33,50	19715	32,67	21115	34,31
kənd əhalisi	81041	66,50	40623	67,33	40418	65,69

Ümumi məlumat

Cənub-Şərqi Şirvan və Salyan düzlərində yerləşir. Şərqdən kiçik sahədə Xəzər dənizi ilə hədudlanır. Mərkəzi Salyan şəhəridir.

Rayona Salyan şəhəri, Kürsəngi, Qaraçala, Aydıngün, Yolüstü, Aşağı Kürkəndi, Düzənlik, Peyk, Qırxçıraq qəsəbələri və Xıdırlı, Çadırlı, Pambıqkənd, Bəşirbəyli, Arbatan, Aşağı Noxudlu, Yuxarı Noxudlu, Xurşud, Birinci Varlı, İkinci Varlı, Yenikənd, Şəkərli, Həsənli, Qardili, Qarabağlı, Təzəkənd, Kərimbəyli, Gomuşçu, Kolanı, Qızılağac, Bəydilli, Alçalı, Quyçu, Kür Qaraqaşlı, Beştalı, Cəngan, Ərəbqaradaşbəyli, Xocalı, Mərişli, Seyidsadıqlı, Sarvan, Dayıkənd, Seyidlər, Xələc, Abadkənd, Çuxanlı, Piratman, Gəncəli, Parça Xələc, Seyidan, Şorsulu, Borankənd kəndləri daxildir.

Səthi düzənlikdir. Şərqdə tirə və təpəliklər (Hərəmi, Mişovdağ və s.) vardır. Ərazisinin çox hissəsi dəniz səviyyəsindən 28 m-ədək aşağıda yerləşir. Neogen və Antropogen çöküntüləri yayılmışdır. Palçıq vulkanları (Qalmas, Mişovdağ və s.) var. Faydalı qazıntıları: neft, qaz. Yay quraq keçən mülayim isti yarım-səhra və çöl iqliminə malikdir. Orta temperatur yanvarda 2,5°C, iyulda 26,2°C-dir. İllik yağıntı 250-350 mm-dir. Ərazisindən Kür çayı axır. Boz-qonur, boz-çəmən, çəmən-bataqlıq, şoran torpaqlar yayılmışdır. Bitki örtüyü yarım-səhra və səhra tiplidir. Ceyran, qırmızı-quyruq qumsıçanı, Kiçik Asiya qumsıçanı, gürzə, turac və s. var. Şirvan Milli Parkı və Bəndovan yasaqlığı rayon ərazisindədir.

Salyan, əsasən, kənd təsərrüfatı rayonudur. Əkinçilik və heyvandarlıq inkişaf etmişdir. "Salyan Oyl" LTD şirkəti, "Salyan-Pambıq" ATSC, "Salyan Qida Məhsulları" istehsalat kommersiya şirkəti, "Plastik Kütlə Emalı" ASC, "Salyan-Taxıl" ATSC, telekommunikasiya qovşağı, Kürsəngi Qazma İşləri İdarəsi, Neft məhsulları bazası, rels qaynaq qatarı, lokomotiv deposu, "Salyan-Çörək" ATSC, xalça sexi və s. sənaye müəssisələri var.

«Salyan» sözü etimologiyası haqqında müxtəlif mülahizələr vardır. Elmi tədqiqatlara əsasən demək olar ki, türkdilli tayfaların içərisində «sal» tayfası olmuşdur. Onlar bir zamanlar Volqaboyu sahillərdə yaşamış, həmin ərazidəki düzənliklərdən biri «Sal» düzənliyi olmuşdur.

Bundan əlavə Şərqi Avropa düzənliklərindən axan Don çayının qollarından biri Sal çayı adlanır. Salyan yaşayış məntəqəsi keçmişdə bu ərazidə məskən salmış «sal» tayfasının adını daşıyır.

Bir fakta əsasən Bizans tarixçisi Menandr 558-ci il hadisələrindən bəhs edərkən sal adlı tayfanın avar adlı türk tayfa birləşməsi ilə Cənubi Rusiya çöllərində müharibələr apardığını yazır. Güman ki, salların müəyyən hissəsi avarlarla Azərbaycana gəlib məskunlaşmışdır. Bunu XIV əsr tarixçisi Həmdullah Qəzvinin Kür çayının mənsəbində bir şəhərin «Abar» şəhər adlandığı qeyd edilir.

Salyan hələ XIII əsrdə diqqəti cəlb edəcək dərəcədə böyük yaşayış məntəqəsi olmuşdur. Nə vaxtdan salındığı dəqiq məlum deyil. Lakin bir məntəqə kimi XV əsrin ortalarına aid edilir.

Şirvanşahların Muğan, Təbriz, İran şəhərləri ilə ticarət əlaqələri Salyandan keçmişdir. XVII-XVIII əsrlərdə İran, Şimali Qafqaz, Türkünstan və Rusiya ilə ticarət yolları uzun müddət Salyandan keçmişdir. Salyandan bu şəhərlərə satmaq üçün balıq, kürü, tənəki, ağ və zolaqlı bez aparılırdı.

XVIII əsrdə Salyanda Zərbxana olmuş və burada gümüş, miss pullar kəsilmişdir.

1795-ci ildə Ağa Məhəmməd Şah Qacarın 12 minlik qoşunu Şamaxıya hücum edərkən müqavimət göstərdiyi üçün Salyanı talan edib, dağıtmışdır.

1868-ci ilin fevralında Bakı quberniyası daxilində Cavad qəzası yaradılanda Salyan bu qəzanın inzibati idarəçilik və mədəni mərkəzi oldu. XX əsrin əvvəllərində burada gücü 3-4 min tona çatan 3 xırda pambıqtəmizləmə müəssisəsi, kiçik istilik-elektrik stansiyası, 4 ibtidai məktəb və kitabxana yaradılmışdır.

Belə ki, 1863-cü il kameral siyahıya alınmadan aydın olur ki, şəhərdə 1292 ev, 10634 nəfər sakin olmuşdur.

Bu vaxt şəhərdə bez istehsal edən 20 kiçik toxucu müəssisə, 200 dükən, 5 ticarət bankı, 3 karvansara, gəmi körpüsü, poçt stansiyası, karantin gömrüxana, 11 mədrəsə fəaliyyət göstərmişdir.

Bütün Cənubi Rusiyada və Qafqazda ilk dəfə olaraq 1894-cü ildə Salyanda meteoroloji stansiya yaradılmışdır.

Salyan həm də İpək yolu üstündə yerləşən bir ticarət mərkəzi olmuşdur. Hələ e. ə. II əsrdən etibarən Çin və Hindistandan gələn tacirlər indiki Türkmənbaşından (keçmiş Krasnovodsk) dəniz yolu ilə üzərək Kürün Xəzərə töküldüyü yerdən (indiki Bankə qəsəbəsi) Kürə keçib, üzərək bütün Azərbaycan ərazisindən, yəni həm də Salyandan keçərək Gürcüstandakı Rioni çayını keçir, buradan isə Qara dənizin sahilindəki Poti limanına çatmaqla Qara dənizə, oradan da Aral dənizinə keçirlərmiş.

Salyan uzun müddət Muğanın və cənub-şərqi Muğanın maarif, mədəniyyət mərkəzi olmuşdur.

1881-ci ildə şəhərin ümumi torpaq sahəsi - 800 desyatin olmuşdur.

Salyan XIX əsrdə Cavad qəzasının, bütünlükdə Muğan-Salyan zonasının inzibati idarəçilik və mədəni mərkəzi olmuşdur.

Salyan 1916-cı ildən şəhər hesab olunur.

1916-cı ildən 1930-cu ilə kimi qəza mərkəzi olmuşdur.

Kütləvi informasiya vasitələri haqda məlumat

Rayonda «Qələbə» ictimai-siyasi qəzetin redaksiyası yerləşir. Qəzet həftədə bir dəfə dərc edilir.

Tarixi və memarlıq abidələri haqda məlumat

Cümə məscidi - 1965-ci il.

Ərəb Bəbirxanlı məscidi - XIX əsrin II yarısı

Hacı Tağı məscidi - 1906-cı il.

Şili məscidi - 1914-cü il.

Hacı Səməd məscidi - 1907-ci il.

Ağa Mirəşrəf məscidi - 1910-cu il.

Hacı Səməd məscidi - 1914-cü il.

Rayon mərkəzində ümummillə lider Heydər Əliyevin abidəsi ucaldılmışdır.

Samux rayonu

Yaranma tarixi - 18.02.1992

Ərazisi - 1,45 min kv. km

Əhalinin sayı - 58,8 min nəfər (1 yanvar 2020-ci il)

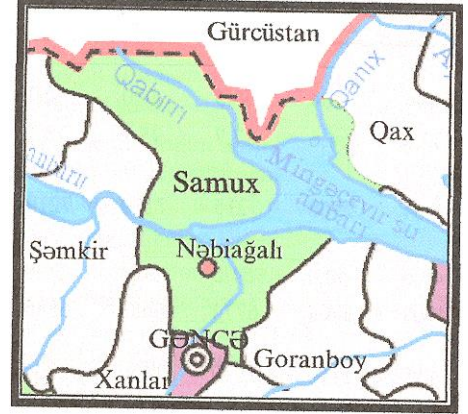
Əhalinin sıxlığı – 1 kv. km 41 nəfər (1 yanvar 2020-ci il)

Şəhərin sayı - 1

Kəndlərin sayı - 28

Qəsəbələrin sayı – 6

Samux rayonu ilə Bakı arasında olan məsafə - 362 km



ƏHALİNİN SAYI

(1 yanvar, 2009-cu il əhalinin siyahıyaalınması məlumatları əsasında)

Ərazi	Cəmi		Kişi		Qadın	
	nəfər	faiz	nəfər	faiz	nəfər	faiz
Samux rayonu	53708	100,0	26573	50,0	27135	50,0
şəhər əhalisi	20358	37,90	10078	37,93	10280	37,88
kənd əhalisi	33350	62,10	16495	62,07	16855	62,12

Ümumi məlumat

Samux rayonu Azərbaycan Respublikası Ali Soveti Milli Şurasının 18 fevral 1992-ci il tarixli 72 sayılı qərarı ilə mərkəzi Səfəraliyev şəhər tipli qəsəbəsi olmaqla keçmiş Səfəraliyev rayonunun ərazisində təşkil edilmişdir. Milli Şuranın 31 dekabr 1992-ci il tarixli qərarı ilə Səfəraliyev qəsəbəsinin adı dəyişdirilərək Nəbiəğalı qəsəbəsi olmuşdur.

Səfəraliyev rayonu Azərbaycan SSRİ Ali Sovetinin 24 yanvar 1940-cı il tarixli 11 sayılı qərarı ilə Kirovabad şəhər rayonlarının tərkibindən çıxarılaraq Respublika rayonlarının tərkibinə daxil edilmişdir. 1948-ci ildən başlayaraq Mingəçevir Su Elektrik Stansiyasının tikintisi ilə bağlı ərazisinin çox hissəsi su altında qalmış keçmiş Samux rayonu 28 yanvar 1954-cü il tarixdə ləğv edilərək Səfəraliyev rayonuna birləşdirilmişdir.

Azərbaycan SSR Ali Sovetinin 4 dekabr 1959-cu il tarixli qərarı ilə Səfəraliyev rayonu müstəqil rayon kimi ləğv edilərək Gəncə şəhərinə birləşdirilmişdir. 1963-cü ilin yanvar ayından etibarən keçmiş Səfəraliyev rayonunun ərazisi Göygöl rayonunun tərkibinə daxil edilmişdir. Mərkəzi Nəbiəğalı qəsəbəsidir.

Rayona Nəbiəğalı, Qarayeri, İnstitut, Qaraarx, Alabaşlı, Qırmızı Samux qəsəbələri və Kolayır, Yenikənd, Çobanabdallı, Qarabağlar, Sərkər, Füzuli, Əhmədboyli, Yuxarı Ağasıbəyli, Aşağı Ağasıbəyli, Seyidlər, Sarıqamış, Lək, Hacallı, Əlibayramlı, Qovlarsarı, Ziyadlı, İstixana, Poylu, Qarabağlı, Salahlı, Kəsəmən, Zazalı, Əliuşağı, Tatlı, Qiyaslı, Lüksemburq, Burunqovaq, Hadılı, Yenibağ, Bağbanlar, Qaraarx kəndləri daxildir.

Rayon əhalisi əsasən azərbaycanlılardan ibarətdir. Bundan əlavə rayon əhalisinin 0,22 faizini ruslar, 1,2 faizini türklər, 1,74 faizini isə kürdlər və s. təşkil edir.

Samux rayonu Gəncə-Qazax bölgəsinə və Orta-Kür iqtisadi rayonuna daxildir.

Rayonun ərazisi Gəncə şəhəri, Göygöl, Şəmkir, Tovuz, Qax, Yevlax, Goranboy rayonları və Gürcüstan Respublikası ilə həmsərhəddir.

Samux rayonunun ərazisi əsasən düzənlikdir. Ərazinin bir hissəsi Kür çökəkliyinə, Ceyrançöl fiziki-coğrafi sahəsinə, Boz dağ massivinə düşməklə şimalda Alazan vadisi ilə əhatə olunmuşdur. Şimalda və şərqdə alçaq dağlıqdır. Neogen, Antropogen çöküntüləri yayılmışdır. İqlimi mülayim kontinental, mülayim isti, yarımsəhra və quru çöl tiplidir. Orta temperatur yanvarda 1°C, iyulda 25°C-dir. İllik yağıntı 250 mm-dir. Çayları Qabırri, Qanıx, Gəncə və Qoşqardır. Mingəçevir su anbarının şimal-şərq hissəsi buradadır. Rayonun Ceyrançöl sahəsində, Kür çökəkliyində və Bozdağ massivində adı "Qırmızı kitab"a düşmüş ceyran və turacla yanaşı vaşaq, çölpişiyi, qaban, kəklik, qırqovul, meşə xoruzu kimi nadir heyvan və quşlar məskunlaşmışdır. Eldar şamı, əsasən, Samux rayonu ərazisində bitir. Eldar Şamı Dövlət Təbiət Qoruğu rayon ərazisindədir.

Samux rayonunun iqtisadiyyatının əsasını kənd təsərrüfatı məhsullarının istehsalı təşkil edir. Rayonda 2 toxumçuluq müəssisəsi, bitki mühafizə stansiyası, suvarma sistemləri idarəsi, baytarlıq idarəsi, Azərbaycan Elmi-Tədqiqat Pambıqçılıq İnstitutu, regional milli hidrometeorologiya müəssisəsi, asfalt-beton, qum-çınqıl zavodları, süd emalı müəssisəsi, şərab zavodu, günəbaxan yağı istehsalı sexi, pambıq emalı zavodu, qənnadı sexi var.

Rayon ərazisində Azərbaycan Elmi Tədqiqat Pambıqçılıq İnstitutu, Regional Milli Hidrometeorologiya Müəssisəsi kimi respublika əhəmiyyətli obyektlər vardır.

Samux rayonunun mərkəzi Nəbiağalı qəsəbəsində 5 hektar sahədə Azərbaycan xalqının ümummilli lideri Heydər Əliyevin adını daşıyan Mərkəzi İstirahət Parkı salınmışdır. Parkın ən hündür yerində Ulu Öndərimizin portreti ucaldılmışdır. Parkda əhalinin istirahəti üçün hər cür şərait yaradılmışdır.

Rayon mərkəzində Heydər Əliyevin adını daşıyan prospekt, 17 küçə və 4 döngə vardır.

Tarix elmləri namizədi Arif Məmmədovun «Samux mahalının tarixi-arxeoloji tədqiqinə dair» kitabında qeyd edildiyi kimi, Samux mahalının adı, xarabalıqları qalın Samux meşələrində hələ XX yüzilliyin başlanğıcında qalmaqda olan Samux şəhərinin adındandır. Bu şəhərin ərazisi Kürün hər iki sahilində Qazanın dağlarının ətəklərini Qanlı Qobu ilə Qabırçı vadisi arasında olan ərazini əhatə edirdi.

Samux sözünün mənasına gəldikdə isə bu haqda müxtəlif fikirlər vardır. Belə ki, R. Yüzbaşov «Samux» sözünü yayda ərazidən keçən isti küləklə əlaqələndirir.

Bəzi tədqiqatçıların əsərlərində Samux toponiminin alban sözü olub, meşəlik, ov yeri mənasını bildirdiyi əsaslandırılır.

«Azərbaycan dilinin onomastikası» adlı əsərdə Samux adının - zoonim mənşəli söz olub, at adı ilə əlaqədar olduğu bildirilir.

Bir qisim məlumatda isə adın birinci hissəsinin «Sam» - öküzün boyunduruğuna keçirmək üçün düzəldilən ağac mənasını, Samux sözünün isə belə ağacların çoxlu bitdiyi ərazi kimi işlədildiyi haqqında nəticəyə gəlinir.

Kütləvi informasiya vasitələri haqda məlumat

Rayon ərazisində 1992-ci il 22 iyul tarixdən «Yeni Samux» qəzeti redaksiyası fəaliyyət göstərir. Qəzetin təsisçisi Samux rayon İcra Hakimiyyəti və «Yeni Samux» qəzetinin jurnalist kollektividir.

Bir ədəd radio qovşağı 2004-cü ildən efirə çıxır.

Avtomobil, dəmir yolları haqda məlumat

1. Respublika əhəmiyyətli yollar:

1. Gəncə-Yenikənd-Poylu - 60 km - III-IV dərəcəli yollar Bundan: 26 km - asfalt beton, 21 km - qara örtüklü, 13 km - çınqıl örtüklüdür.

2. Yerli əhəmiyyətli yollar:

1. Qırmızı Samuxa giriş - 11 km, IV dərəcəli - qara örtüklü.

2. Gəncə-Qarayeri-Üçzoz - 15 km, III-IV dərəcəli. Bundan 13 km asfalt beton, 2 km qara örtüklü.

3. Zazalı - Az ETPİ - Lək - 21 km, III-IV dərəcəli. Bundan 14 km - asfalt beton, 7 km - qara örtüklü.

4. Alıuşağı-Ağasıbəyli - 28 km. III-IV dərəcəli. Bundan 8,2 km asfalt beton, 19,8 km qara örtüklü.

5. Kolayır-Alıncalı-Sərkar - 4 km. III dərəcəli. Asfalt beton örtüklü.

6. Şose Gəncə-Sərkar - 4 km. III dərəcəli. Asfalt beton örtüklü.

7. Sərkar-Ziyadlı-Qovlarsarı - 6,5 km. III dərəcəli. Asfalt beton örtüklü.

8. Şose Gəncə-Ziyadlı giriş - 3 km, III dərəcəli. Asfalt beton örtüklü.

9. Qovlarsarı-Qarayeri-Qaraarx - 10 km. III-IV dərəcəli. Bundan 3 km asfalt beton, 7 km qara örtüklü.

10. Qarayeri-Seyidlər-Qədili - 12 km. IV dərəcəli, qara örtüklü.

11. Kür şose - Sarıqamış - 3,5 km. IV dərəcəli, qara örtüklü.

12. Nəbiağalı-Füzuli - 2 km. IV dərəcəli, qara örtüklü.

13. Kəsəmən-Burunqovaq - 35 km. IV dərəcəli, qurunt yol. Cəmi: 214,5 km.

Samux rayonu ərazisində dəmir yolunun ümumi uzunluğu 111000 metrdir.

O cümlədən:

Əliuşağı kəndi ərazisində - 3850 metr

Zazalı kəndi ərazisində - 4640 metr

Alabaşlı qəsəbəsində - 2610 metr

Tarixi və memarlıq abidələri haqda məlumat

Kolayır kəndində 1300 yaşlı «Dül-dül» çınarı, Çobanabdallı kəndi ərazisində Çoban Abdal körpüsü, Çoban Abdal ocağı, Kür sahilində SİRƏCƏDDİN AĞANIN türbəsi, almanlar tərəfindən tikilmiş Qarayeri qəsəbəsindəki

zirzəmilər, Nəbiağalı qəsəbəsində Hacılar məscidi və s. abidələr vardır. Əhali «Dül-dül» çınarı, Çoban Abdal ocağını, Sirəcəddin Ağanın türbəsini inam, etiqad yeri kimi ziyarət edir, sınıanmış ocaq kimi nəzir-niyaz aparır, niyyət edirlər.

Rayonun Lək kəndində mədəniyyət evinin qarşısında M. F. Axundovun büstü ucaldılmışdır.

«Samux mahalının tarixi-arxeoloji tədqiqinə dair» kitabında qeyd edildiyi kimi, Samux rayonunun ərazisində qeydə alınmış arxeoloji və tarixi abidələr əsasən aşağıdakılardan ibarətdir:

Şəhərburnu yaşayış yeri (Qarasaqqal kəndində);

Türbə (Qarasaqqal kəndində);

Kurqanlar (Nəbiağalı kəndində);

Məscid (Nəbiağalı kəndində);

Məscid (Əhmədbəyli kəndində);

Dəyirman (Əhmədbəyli kəndində);

Körpü (Çobanabdallı kəndində);

Qəbiristanlıq (Hacıalılı kəndinin girəcəyində, solda);

Türbə (Füzuli kəndində);

Koroğlu qalası;

Elləroyuğu;

İmamzadə Türbəsi (Gəncə şəhərinin tabeçiliyində olsa da Samux rayonunun ərazisində yerləşir);

Zirzəmi (Qarayeri qəsəbəsində 1895-ci ildə almanlar tərəfindən tikilib);

Şəhər tipli yaşayış yeri (Çobanabdallı kəndində).

Rayonun 9 kənd və qəsəbələrində 1941-1945-ci il müharibəsinin qələbəsinin 50 illiyində inşa edilmiş abidələr (Nəbiağalı, Qarayeri qəsəbələrində, Kolayır, Sərkər, Ziyadlı, Çobanabdallı, Lək, Ziyadlı, Əhmədbəyli kəndlərində) və 20 yanvar şəhidlərinin xatirəsinə tikilmiş abidələr (İstitut qəsəbəsində, Kolayır, Sərkər kəndlərində) vardır.

Arxeoloji qazıntılar zamanı tapılan tarixi abidələrdən III-V əsrlərə aid olan «Liman» Samux qəsəbəsi Kür çayının sağ sahilində tapılmışdır. Bu baxımdan Samux qəsəbəsinin Cənub tərəfində tapılan «Gil tikintisi» XIII-XV əsrlərə aid edilir.

Son Tunc dövrünə aid olan «Kurqanlar» Çobanabdallı kəndində aşkar edilmişdir. XV əsrə aid olan «Dinaraq» yaşayış yeri Çobanabdallı kəndində olmuşdur. Bundan başqa həmin kənddə olan «Narlı qoruq» yaşayış yeri XIII əsrə aiddir. Arxeoloji qazıntılar zamanı Çobanabdallı kəndində bir çox arxlar, Zazalı kəndində isə kəhrizlər aşkar edilmişdir ki, bunlar aşağıda adları qeyd olunanlardır: Kor arxı XIV, Qızıl Hacı arxı - XIV, Xan arxı - XVI, Balabəhmən - XV, Xan arxı - XV (bu ikinci Xan arxıdır), Karxana arxı - XV, Arazbar - XV, Şatır arxı - XVI, Xanlıq - XVI, Çölək arxı - XVI əsrlərə aid edilmişdir.

Rayon mərkəzində ümummillî lider Heydər Əliyevin abidəsi ucaldılmışdır.

Siyəzən rayonu

Yaranma tarixi – 02.04.1992

Ərazisi - 0,70 min kv. km

Əhalinin sayı – 42,6 min nəfər (1 yanvar, 2020-ci il)

Əhalinin sıxlığı – 1 kv. km 61 nəfər (1 yanvar, 2020-ci il)

Şəhər - 1

Kəndlərin sayı - 32

Qəsəbələrin sayı – 1

Siyəzən rayonu ilə Bakı arasında olan məsafə - 103 km



ƏHALİNİN SAYI

(1 yanvar, 2009-cu il əhalinin siyahıyaalınması məlumatları əsasında)

Ərazi	Cəmi		Kişi		Qadın	
	nəfər	faiz	nəfər	faiz	nəfər	faiz
Siyəzən rayonu	37654	100,0	18512	49,9	19142	50,1
şəhər əhalisi	24703	65,61	12070	65,20	12633	66,00
kənd əhalisi	12951	34,39	6442	34,80	6509	34,00

Ümumi məlumat

Siyəzən rayon kimi ilk dəfə 11 fevral 1940-cı ildə təşkil olunmuş və 1959-cu ildə ləğv edilərək Dəvəçi rayonunun tərkibinə verilmişdir.

2 aprel 1992-ci ildə Azərbaycan Respublikası Ali Sovetinin Milli Şurasının qərarı ilə Siyəzən rayonu 1959-cu il sərhədləri daxilində yenidən bərpa olunmuşdur. Siyəzən rayonu Samur-Dəvəçi ovalığında, Xəzər sahilindədir. Mərkəzi Siyəzən şəhəridir. Siyəzən rayonu Azərbaycanın şimal zonasında respublikanın paytaxtı Bakı şəhərindən 100 km məsafədə Xəzər dənizinin sahilində yerləşməklə iki tərəfdən Xızı və Şabran rayonları ilə həmsərhəddir.

Rayona Siyəzən şəhəri, Gilgilçay qəsəbəsi və Yenikənd, Tağay, Kolanı, Böyük Həmyə, Kiçik Həmyə, Zarat, Çahandar, Eynibulaq, Məşrif, Qalaaltı, Qozağacı, Qərək, Daşlı Calğan, Orta Calğan, Sədan, Çarxana, Sağlocan, Mükülqazma, Beşdam, Qara Siyəzən, Dərəzarat, Nardaran, Dağquşçu, Əlməkolu, Ərziküş, Yuxarı Ələz, Yanıq Ələz, Hacışəkər, Köhnəquşçu, Qaragöz, Künövşə, Qalaşırı kəndləri daxildir.

Relyefi cənub-qərbdə alçaq dağlıq, şimal-şərqdə düzənlikdir. Dəniz sahili hissəsi dəniz səviyyəsindən 28 m aşağıdadır. Neogen və Antropogen çöküntüləri yayılmışdır. Neft, təbii qaz, əhəngdaşı, çınqıl, gil və s. faydalı qazıntıları var. Müalicə əhəmiyyətli mineral su çıxır (Qalaaltı). İqlimi ovalıq və dağətəyi yerlərdə mülayim isti quru subtropikdir. Orta temperatur yanvarda 1,5°C, iyulda 23-25°C-dir. Yay quraq keçir. İllik yağıntı 200-400 mm-dir. Çayları (Gilgilçay, Ataçay və s.) Xəzər hövzəsinə aiddir. Dağlıq hissədə şabalıdı və açıq şabalıdı, ovalıqda şorakətvarı boz-qonur torpaqlar yayılmışdır. Əsas bitki örtüyü yovşanlı və yovşanlı-şoranotulu yarımsəhrələrdən və dəniz sahili qumluq bitkilərindən ibarətdir. Heyvanları: tülkü, boz dovşan, çölsiçanı və s. Quşları: göyərçin, qaraqarın bağıraqara, su quşları və s.

Rayonun iqtisadiyyatının əsasını neft sənayesi təşkil edir. Həmçinin əkinçilik, heyvandarlıq, balıqçılıq, meyvə-tərəvəzçilik inkişaf etdirilir. Rayonda "Siyəzən-neft" NQÇİ, "Siyəzən-Broyler" ATSC, kərpic zavodu və s. istehsal müəssisələri var.

Rayonda 96 qaçqın və məcburi köçkün ailəsi məskunlaşmışdır. Respublikamızın ərazi bütövlüyü uğrunda erməni qəsbkarlarına qarşı müharibədə 71 nəfər şəhidlik zirvəsinə yüksəlmiş, 48 nəfər əlil olmuşdur.

Ölkəmizi qonşu Rusiya Federasiyası ilə birləşdirən dəmir yolu, Bakı Quba avtomobil yolu, Samur-Abşeron kanalı, birinci və ikinci Bakı su (şollar) kəmərləri rayon ərazisindən keçir.

Kütləvi informasiya vasitələri haqqında məlumat

Rayonda «Çıraq» adlı ictimai-siyasi qəzet 1992-ci ildən fəaliyyət göstərir.

Qəzetin təsisçiləri Siyəzən Rayonu İcra Hakimiyyəti aparatı və redaksiyanın jurnalist kollektividir. 1992-1993-cü illərdə Azərbaycan nəşriyyatında, 1994-2000-ci illərdə isə rayon mətbəəsində çap olunmuşdur. 2002-ci ildən başlayaraq yenidən Azərbaycan nəşriyyatında çap olunur. Hal-hazırda qəzet ayda bir dəfə nəşr olunur.

Avtomobil, dəmir yolları haqda məlumat

Azərbaycan Respublikasını Rusiya Federasiyası ilə birləşdirən avtomobil və dəmir yolları Siyəzən rayonu ərazisindən keçir.

Tarixi və memarlıq abidələri haqda məlumat

Dünya əhəmiyyətli abidələr:

1. Beşbarmaq paralel müdafiə səddi - IV-VII əsrlərə aiddir. Bu istehkam Beşbarmaq dağının ətəklərindən Xəzər dənizinə qədər uzanırdı. Səddin bir hissəsi qalıb. Dağın ətəyində daşlardan, düzənlikdə iri çiy kərpicdən sədd bir-birindən 200 m aralı iki divardan ibarət idi. 2. Gilgilçay müdafiə istehkamlar kompleksi - V əsrə aiddir. Abidə Siyəzən rayonunun Yenikənd, Kolanı, Eynibulaq, Daşlı Calğan, Qalaaltı kəndlərindən keçərək Çıraq qala ilə birləşir.

Ölkə və yerli əhəmiyyətli abidələr:

1. Pir Xəlil Türbəsi - XVIII əsr. Türbə Gilgilçay qəsəbəsində yerləşir. Hazırkı dövrə qədər salamat qalmışdır.

2. Qala qalıqları - Dindar qalası - orta əsrlər. Qala rayonun Sədan kəndindən təxminən 3 km qərbdə dağın zirvəsində yerləşir. Bu qalanın bürclərindən birinin yalnız qalıqları qalmışdır.

3. Şeyx Heydər türbəsi - XV əsr. Türbə qədim Şıxlar kəndinin qalıqlarından qərbdə kənd qəbiristanlığının içərisindədir. Türbə uçulub dağılmışdır.

4. Karvansaray qalıqları - XV-XVII əsrlər. Bakı-Şabran şose yolunun 87 km sağ tərəfində yerləşir.

5. Şəhərgah - orta əsrlər. Siyəzən şəhərinin şimal hissəsində yerləşir.

6. Su ovdanı - 1906-cı il. Zarat kəndinin yaxınlığında yerləşir.

7. Daş mağara. Bu mağara rayonun Dib kəndində yerləşir.

8. Dəmiryol vağzal - 1898-ci il. Gil-gilçay stansiyası.

9. Dəmiryol vağzal - 1913-cü il. Zarat stansiyası.

10. Su kəməri - 1906-cı il. Siyəzən şəhərinin yaxınlığında yerləşir.

11. Dəmiryol vağzal - 1913-cü il. Qızılburun stansiyası.

12. Su anbarı - 1913-cü il. Qızılburun stansiyasının yaxınlığında yerləşir.

Xatirə abidələri:

1. C. Cəbbarlıının heykəli.

2. M. Müşfiqin heykəli.

3. 1941-1945-ci illər müharibəsinə aid abidə kompleksi.

4. 20 Yanvar abidə kompleksi.

5. «Neftçi şəhidlər» abidə kompleksi.

Rayon mərkəzində ümummilli lider Heydər Əliyevin abidəsi ucaldılmışdır.

Sumqayıt şəhəri

Yaranma tarixi - 22.11.1949

Ərazisi - 0,09 min kv. km

Əhalinin sayı - 345,3 min nəfər (1 yanvar, 2020-ci il)

Əhalinin sıxlığı – 1 kv. km 3837 nəfər (1 yanvar 2020-ci il)

Qəsəbələrin sayı – 2

Sumqayıt şəhəri ilə Bakı arasında olan məsafə - 31 km



ƏHALİNİN SAYI

(1 yanvar, 2009-cu il əhalinin siyahıyaalınması məlumatları əsasında)

Ərazi	Cəmi		Kişi		Qadın	
	nəfər	faiz	nəfər	faiz	nəfər	faiz
Sumqayıt şəhəri	309446	100,0	151769	48,0	157677	52,0

Ümumi məlumat

Sumqayıt şəhəri Bakıdan 35 km şimal-qərbdə, Xəzər dənizinin qərb sahilində, Sumqayıt çayının mənsəbində, düzənlikdədir. Böyüklüyünə görə respublikanın 3-cü şəhəridir. H. Zeynalabdin və Corat qəsəbələri Sumqayıt şəhərinin tabeliyindədir.

İqlimi quru, subtropikdir. Orta temperatur yanvarda 3,1°C, iyulda 24,9°C-dir. İllik yağıntı 185 mm-dir. Sumqayıt üçün şimal küləyi - xəzri və cənub küləyi - gilavar səciyyəvidir.

Sumqayıt miqyasına görə Azərbaycan Respublikasının ikinci iri sənaye mərkəzidir. Şəhərin iqtisadiyyatı kimya və neft-kimya, qara və əlvan metallurgiya, istilik energetika, maşınqayırma və qayırma, tikinti materialları və məmulatları, yüngül və yeyinti sənayesinin müəssisələrindən ibarətdir. Sonrakı dövrdə şəhərdə infrastrukturaya malik olan əsas və köməkçi müəssisələrdən ibarət sənaye kompleksi yaradılmışdır. Şəhər sənayesinin əsasını “Azərboru” Açıq Səhmdar cəmiyyətinin “Sumqayıt alüminium” sahəsi, “Sumqayıt - Məişət kimyası”, “Sumqayıt-Superfosfat”, “Sumqayıt Aşqarlar”, “Sumqayıt-Kompressor” Açıq Səhmdar Cəmiyyətləri, Etilen-polietilen, sintetik-kauçuk, üzvi sintez, Səthi Aktiv Maddələr zavodları təşkil edir. Şəhərdə “Neftqazavtomat” Elmi istehsalat birliyi, “Xəzər” Səhmdar Cəmiyyəti (şüşə istehsalı üzrə), “Sumqayıt – üst trikotaj”, “Sumqayıt-xovlu iplik”, “Sumqayıt-toxucu” və “Sumqayıt çörək” Açıq Səhmdar Cəmiyyətləri fəaliyyət göstərir. Sənaye müəssisələrinin əksəriyyəti özəlləşdirilmişdir. Şəhərdə inkişaf etmiş bank sektoru mövcuddur.

Tarixi haqqında qısa məlumat

1949-cu il noyabrın 22-də Azərbaycan Respublikası Ali Soveti Rəyasət Heyətinin qərarı ilə Sumqayıt şəhər statusu verilib.

1939-cu ildə Sumqayıtın əhalisi 6400 nəfər olmuşdursa, 1949-cu ildə əhalinin sayı 17200 nəfərə qədər artıb.

1952-ci ilin yeni il axşamı, Boru prokat zavodunun birinci “Stan-140” sexində ilk boru məhsulu alınmışdır.

1952-ci ildə neft kimya sənayesinin ilki - Sintetik kauçuk zavodu işə başlayıb və bu müəssisədə həmin ilin avqust ayında neft məhsulundan ilk dəfə olaraq etil spirti, həmin ilin sentyabrında sintetik kauçuk istehsal edilib.

1953-cü il 23 oktyabrında Boru prokat zavodunun marten sexi ilk polad ərintisini verib.

1955-ci il 8 mart tarixində Zaqafqaziyada əlvan metallurgiyanın ilki olan Sumqayıt Alüminium zavodu işə başlayıb və zavod ilk məhsulunu verib.

1957-1959-cu illərdə Sumqayıtda sənaye müəssisələri ilə yanaşı, bir sıra elmi-tədqiqat müəssisələri, yaraşqlı və çoxmərtəbəli yaşayış binaları, mədəni-məişət ocaqları, məktəb və uşaq bağçaları tikilib istifadəyə verilib. O cümlədən:

- 1952-ci ildə Azərbaycan dilində “Sosialist Sumqayıt” qəzetinin ilk nömrəsi nəşr edilib;

- 1957-ci ildə “Neftkimyaavtomat” elmi-tədqiqat layihə institutu fəaliyyətə başlayıb;
- 1958-ci ildə M.Əzizbəyov adına sənaye institutunun filialı açılıb;
- 1958-ci ildə Sumqayıt-Bakı dəmiryolu işə salınıb;
- 1958-ci ildə S. Vurğun adına mədəniyyət sarayı inşa edilib;
- 1959-cu ildə Rabitə evi istifadəyə verilib;
- 1959-cu ildə birinci tramvay xətti işə düşüb;
- 1959-cu ildə ATS-in birinci növbəsi istifadəyə verilib;
- 1959-cu ildə Sumqayıtda ilk radio verilişləri fəaliyyətə başlayıb.

1954-cü ildə Sumqayıtın baş plan layihəsi təsdiq olunub və bu layihədə şəhər əhalisinin 1970-ci ildə 85000 nəfər olacağı nəzərdə tutulub. Lakin 1970-ci ildə şəhərin əhalisinin sayı 135100 nəfərə qədər artıb.

1960-cı ildə Avropada ən iri neft kimya kombinatının tikintisinə başlanılıb. Kombinat işə buraxıldıqdan sonra burada müxtəlif adda neft kimya məhsulları istehsal edilməyə başlanıb.

1961-1968-ci illərdə Sumqayıtda bir-birinin ardınca yeni müəssisələr işə düşməyə başlayıb. O cümlədən:

- 1961-1964-cü illərdə Superfosfat zavodu işə düşüb;
- 1966-cı ildə 2-ci İEM - ilk sənaye cərəyanını verib;
- 1968-ci ildə polimer-tikinti materialları kombinatı işə başlayıb;

Sumqayıtın yaranmasından ötən müddət ərzində şəhərdə bir sıra mədəniyyət evləri tikilib istifadəyə verilib, geniş istirahət parkları salınıb, Azərbaycan xalqının görkəmli dövlət xadimlərinə abidələr qoyulub. O cümlədən:

1951-ci ildə C. Cabbarlı adına, 1958-ci ildə S. Vurğun adına və 1985-ci ildə Ü. Hacıbəyov adına mədəniyyət evləri tikilib, 1966-cı ildə M. Hüseynzadə adına stadion istifadəyə verilib, müxtəlif vaxtlarda Nəsimi adına dənizkənarı istirahət parkı, şəhər parkı, Sumqayıtda qardaşlaşmış şəhər olan Lüdviqshafen şəhəri ilə dostluq əlaqələrinin rəmzi kimi “Lüdviqshafen” parkı, “Heydər park” salınıb. Şəhərlərin görkəmli yerlərində müxtəlif vaxtlarda Azərbaycan xalqının görkəmli xadimləri N. Nərimanova, C. Cabbarlıya, C. Məmmədquluzadəyə və İ. Nəsimiyə abidələr qoyulub. Şəhərin mərkəzində ümummilli lider Heydər Əliyevin abidəsi ucaldılmışdır.

Sumqayıtda 1969-cu ildən H. Ərəblinski adına Musiqili Dövlət Dram Teatrı fəaliyyət göstərir. Teatrda 170 - dən çox tamaşa hazırlanıb. Respublikanın görkəmli sənətkarlarından Afaq Bəşirqızı, Mərahim Fərzəlibəyov (rejissor) Sumqayıt teatrının yetişdirmələridir. Hazırda teatrda 1 nəfər Xalq artisti, 3 nəfər əməkdar artist çalışır.

Şəhərdə Sumqayıt Dövlət Universiteti, Müəllimlərin Təkmilləşdirmə İnstitutunun Sumqayıt filialı, Dövlət Texniki Kolleci, Tibb məktəbi, Musiqi Texnikumu, Pedaqoji Seminariya və musiqi məktəbləri fəaliyyət göstərir.

Şəhərin mənzil fondu 1,8 mln kvadrat metrdir və 1225 yaşayış binasından, 13 yataqxanadan ibarətdir. Mənzil fondunun 60 %-dən çoxu əhali tərəfindən özəlləşdirilmişdir.

Şəhərin bağlar zonasında 10,6 min bağ sahələri var.

Tarixi və memarlıq abidələri haqda məlumat

1. Sumqayıt şəhərinin emblemi - 1964, Sumqayıtın 15 illiyinə həsr olunub.
2. N. Nərimanovun büstü - 1964, müəllif - M. Mirqasimov, İ. İsmayilov və F. Leonyev.
3. C. Cabbarlının büstü - 1968-ci, 1-ci mikrorayon, Gənclik klubu qarşısında. Müəllif - heykəltəraş E. Hüseynov, memar - Y. Rəhimzadə.
4. Sülh göyərçini - 1978, Sülh küçəsində yerləşir, müəllif - V. Nəzirov.
5. Corat qəsəbəsində hamam - XVI əsr.
6. Corat qəsəbəsində hamam - XVII əsr (dənizkənarı).
7. Corat qəsəbəsində məscid - XVII əsr.
8. Corat qəsəbəsində məscid - XVII əsr.
9. Şəhidlər xiyabanı 1988-ci ildə yaranıb.
10. Şəhidlərin xatirəsinə ucaldılmış monument - 1988-1990.
11. 20 Yanvar şəhidlər ansamblı, müəllif - G. Babayev, İ. Məmmədyanov.
12. Poeziya guşəsi - 1970. 5-ci mikrorayon, S. Vurğun və C. Cabbarlının baryefləri. Müəllif - V. Nəzirov, A. Quliyev.
13. Mozaika - 1977, 36-cı məhəllə, müəllif - V. Nəzirov, M. Qafarov.
14. M. Müşfiqin büstü - 13-cü mikrorayon, 34 saylı məktəbin həyəti. 1993, müəllif - A. Quliyev.
15. “Qarabağ” kinoteatrının fasadında mozaika. 1990, 10-cu mikrorayon, müəllif - V. Nəzirov, Y. Mehdiyev.
16. N. Gəncəvinin, N. Nərimanovun, S. Vurğunun, C. Cabbarlının şərəfinə vurulmuş memorial lövhələr.
17. A. S. Puşkinin, Z. Həsənovanın şərəfinə lövhələr.



18. Dəniz kənarında əbədi məşəl.

19. Şəhərin hər bir guşəsində, mikrorayonunda şəhidlərin xatirəsini əks etdirən lövhələr və komplekslər.

20. Corat qəsəbəsində köhnə qəbiristanlıq. Sandıq qəbirlər.

21. H. Zeynalabdin qəsəbəsində - H. Zeynalabdinin şəxsən özü çəkdiyi su nasos stansiyası. 1916-cı il.

22. H. Zeynalabdin qəsəbəsində şəhidlər kompleksi.

23. H. Zeynalabdin qəsəbəsində "Dədə Qorqud" kompleksi.

24. C. Məmmədquluzadə küçəsi, C. Məmmədquluzadənin büstü. 25.05.2003, müəllif - V. Nəzirov.

25. Nəsimi parkı - Nəsiminin şərəfinə abidə. 07.10.2003.

26. Heydər Əliyevin prospekti və Heydər Əliyevin abidəsi.

Ağsaçlı Xəzərin sahilində, ildən-ilə böyüyüb gözəlləşən Sumqayıt şəhərinin Adı "Sum qayıt" əfsanəsi ilə bağlıdır. Əfsanəyə görə, günlərin bir günü uzaq ellərdən gələn dəvə karvanı bu yerdən keçir. Onların su ehtiyatı qurtarır, susuzluğa davam gətirə bilməyən karvan sahibləri arasında bir-birini dərin məhəbbətlə sevən Sum və Ceyran adlı iki gənc də var idi. Bir tərəfdən susuzluq, bir tərəfdən isə qızmar günəş altında, qumlu səhrada yerimək, Ceyranı lap taqətdən salmışdır. Sevgilisinin susuzluğa dözə bilmədiyini gören Sum Ceyrana deyir:

- Sən burada məni gözlə, ya ölərəm, ya da sənə su taparam!

Sum karvandan aralanıb gedir. Lakin sevgilisinin fəlakətlə qarşılaşacağını hiss edən Ceyran onun ardınca qışqırır:

- Sum, qayıt! Sum, qayıt! Sum, qayıt!

Etnoqraf alim A. Hüseyzadənin tədqiqatlarından, onun "Abşeron yarımadasının etnik toponimiyaları haqqında:

Corat, Saray, Sumqayıt" - məqaləsindən aydın olur ki, hələ bu adda şəhər yaranmamışdan əvvəl, Abşeronda Sumqayıt adında 4 müxtəlif xüsusiyyətli coğrafi obyektlər məlum idi: Əhali yaşayan məntəqə, çay, mayak, dəmiryol stansiyası. Başlanğıcını Qafqaz sıra dağlarının cənub yamaclarından götürmüş 3 çay – Gözlüçay, Çikilçay və Əngilənçayın axını Abşeron yarımadasında yeganə şirin su mənbəyi olan Sumqayıt çayı əmələ gətirmişdir.

Ədəbiyyatda Sumqayıt toponimiyasının aşağıdakı variantları məlumdur: Sumqayıt, Suqayt, Sumqay, Sunqayıt, Sukkəit.

XIX əsrin 40-cı illərində rus səyyahı İ. Beryözün xalq etnologiyasının toponimiyalarına əsaslanaraq, özünün yol qeydlərində qeyd etmişdir: "Sumqayıtın yaxınlığında çay axır, Sumqayıt və ya Suqayıt çayı."

Orta əsrlərdə isə burada, lap dənizin kənarında böyük ticarət yolu uzanırdı. O dövrün səyyahları bizə Sumqayıt çayının hər iki tərəfində yerləşmiş iki karvan sarayının təsvirini vermişlər. Karvan sarayları XVI - XVII əsrlərə aid ediləblər. Respublikamızda məşhur olan alim B. A. Paxomovun fikrincə isə onları lap uzaq dövərə də aid etmək olar.

Tarixi mənbələrdə ilk dəfə Sumqayıtın adı ingilis səyyahı X. Berrou tərəfindən 1580-ci ildə çəkilmişdir. "Qafqaz şəhəri" kitabında Sumqayıt poçt stansiyasının adını çəkmişdir.

1935-ci ilin iyul ayında SSRİ ağır sənaye xalq komissarlığının kollegiya iclasına bütün müttəfiq respublikaların nümayəndələri dəvət edilib. Onların arasında Azərbaycandan gəlmiş bir dəstə mütəxəssis də var idi. İclasda Milli respublikalardan gəlmiş nümayəndə heyətlərinə öz respublikalarında sənayeni yenidən qurmaq və inkişaf etdirmək barədə əməli göstəriş verilir. Azərbaycandan gəlmiş mütəxəssislərə isə tapşırırlar ki, onlar Abşeron yarımadası ərazisində gələcəkdə tikiləcək istilik-elektrik stansiyası və bir neçə ağır sənaye müəssisəsi üçün yerlər müəyyənləşdirsinlər.

Çox keçmir ki, Azərbaycanın yeni sənaye şəhərinin Abşerona salınması üçün ixtisaslaşmış komissiya yaradılır. Komissiyanın üzvləri məsələni xeyli müzakirə etdikdən sonra belə qərara gəlirlər ki, Azərbaycanın yeni şəhəri və onun sənaye obyektləri Bakının şimalında 35-36 km məsafədə yerləşən Sumqayıt dəmiryol stansiyası yaxınlığında tikilsin.

Azərbaycanın yeni sənaye mərkəzi üçün Sumqayıt ərazisinin seçilməsi təsadüfi deyildir. Əvvəla Sumqayıt respublikanın paytaxtı Bakı şəhərinə yaxın idi. Digər tərəfdən isə, Bakı-Rostov-Moskva dəmiryol xəttinin və Nasosnu-Bakı su kəmərinin yaxından keçməsi, Xəzər dənizinin yaxınlıqda olması və s. şərtləri şəhərin salınması işini asanlaşdırır və gələcəkdə daha da inkişaf etməsinə imkan yaradırdı.

Nəhayət 1938-ci ildə indiki Sumqayıt istilik-elektrik stansiyasının tutduğu sahədə Sumqayıt meydana gəldi. Sumqayıt İ. E. S. -nin inşaatçıları və quraşdırıcıları üçün müvəqqəti yaşayış məntəqələrinin tikintisinə başlandı.

1941-ci ilin fevral ayının 13-də Sumqayıt İ. E. S.-nin I generatoru Bakı neft sənayesinə ilk cərəyan verdi. Azərbaycanda ilk İ. E. S.-işə başladı.

1939-1940-cı illərdə kimya, boru yayma, sintetik kauçuk zavodlarının bölmələri tikilməyə başlandı. Lakin Böyük Vətən müharibəsinin başlanması ilə Sumqayıt tikinti işləri dayandırılır. Sumqayıt və onun sənaye müəssisələrinin tikintisinin davamı yalnız 1944-cü ildə bərpa olunur.

Ali müdafiə komitəsinin qərarı ilə 17 yanvar 1944-cü ildə “Zaqafqaziya sənaye tikinti” meydana gəldi. Onun əsas vəzifəsi yeni şəhərdə metallurgiya və kimya zavodlarının tikintisi idi.

Bütün bunlar boru-prokatı zavodunun bünövrəsi əsasında torpaq işlərinin sürətlə getməsinə imkan yaradırdı. Bu müəssisə Zaqafqaziyanın sənayesinə boru-prokat verilməsinə əsas mənbə idi.

1952-ci ilin yeni il axşamı birinci və ilk boru verdi, respublikanın qara metallurqiyası işə başladı. 23 oktyabr 1953-cü ildə marten sexi ilk polad ərintisini verdi.

Respublikanın ən iri müəssisələrindən biri olan Sumqayıt Kimya zavodu 1945-ci ildə özünün ilk məhsulunu verir.

Müharibədən sonra sənaye müəssisələrinin tikintisi Sumqayıt qəsəbəsini o qədər genişləndirir ki, artıq onu şəhər kateqoriyasına daxil etmək lazım gəlir.

22 noyabr 1949-cu ildə Azərbaycan SSR Ali Soveti Rəyasət heyətinin əmri ilə Bakının Sumqayıt rayonu rəsmi şəkildə Sumqayıt şəhəri statusunu alır.

Əgər 1939-cu ildə Sumqayıt əhalisinin sayı 6400 nəfər idisə, artıq 1949-cu ildə bu rəqəm 17 200 nəfər olmuşdu.

Azərbaycan neft-kimya sənayesinin ilk Sintetik kauçuk zavodu 1952-ci ildə işə başladılar. İlk dəfə olaraq 14 avqust 1952-ci ildə bu müəssisədə neft daşlarından etil spirti alınmışdır. Həmin ilin sentyabrında burada ilk Azərbaycan sintetik kauçuku alınır, və bu məhsul Azərbaycan məhsulu adlanır. Çünki bu qiymətli məhsul istehsalının prosesi SK zavodunun özündə aparılır.

Zaqafqaziya əlvan metallurqiyasının ilki Sumqayıt alüminium zavodu sayılır. O, 1955-ci il 8 mart günündə özünün ilk məhsulunu vermişdir.

Sumqayıtın yeni sənaye müəssisələrini tikilməsi ilə yanaşı yaşayış binaları, mədəni-məişət ocaqları, məktəb və uşaq bağçaları istifadəyə verilmişdir.

-1957–ci ildə “Neftkimya avtomat” elmi tədqiqat layihə institutu yaranmışdır.

-1958–ci ildə M. Əzizbəyov adına sənaye institutunun bünövrəsi qoyulmuşdur.

-1959-cu ildə rabitə evi tikilir.

-1959-cu ildə Tramvay xətti salınır və ilk dəfə Sumqayıtda tramvay işləməyə başlayır.

-Sumqayıtda ilk radio verilişi verilir.

-1952-ci ildə Azərbaycan dilində “Sosialist Sumqayıt” adlı qəzetinin ilk nömrəsi buraxılmışdır.

Sumqayıtın 1954-cü ildə təsdiq olunan baş-plan layihəsində nəzərdə tutulur ki, 1970-ci ildə gənc şəhərin əhalisinin sayı 85 minə çatacaqdır. Lakin işin gedişi mütəxəssislərin layihəsinə düzəliş verdi. 1970-ci ildə Sumqayıt əhalisinin miqdarı 135 min 10 nəfər oldu. Bu da qabaqcadan nəzərdə tutulduğundan 50 min 100 nəfər artıqdır.

Avropada Ən iri neft kimya kombinatının tikintisinə ilk dəfə Sumqayıtda başlanılıb. Kombinat kimya zavodlarının kompleksini təşkil edirdi. Kombinatin tikintisi ümumittifaq zərbəçi-komsomolçu tikintisi kimi qeyd olundu. Kombinatda müxtəlif məhsullar istehsal olunurdu. Yüksək təzyiqli polietilen, fenol, benzol və s. bu kimi məhsullar digər müəssisələr üçün xammal kimi hesab olunurdu.

“Üzvi-sintez” istehsal birliyinin nomenklaturasına 46 adda məhsul daxil idi, müəssisə şəhərə müxtəlif məhsullar verirdi. Müəssisənin xaricdə də istehsalçıları vardı.

Sumqayıtda bir-birinin ardınca yeni müəssisələr işə düşür. 1958-ci ildə kərpic zavodu, 1954-1961-cü illərdə Superfosfat zavodu, kimya kombinatının müəssisələri, kimya zavodunda xlorlu alüminium istehsalı işə düşür. 1966-cı ildə II İstilik Elektrik Stansiyası sənaye cərəyanı verir. 1968-ci ildə polimer tikinti materialları kombinatı işə başlayır.

Sumqayıt şəhərinin - inkişaf dövrü son 30 ilə təsadüf edir. 70-80-ci illərdə ağır sənaye müəssisələri ilə bərabər, sumqayıtda yüngül və maşınqayırma müəssisələrinin – xoflu iplik, üst trikotaj fabrikləri, kompressor zavodu yaradılması keçmiş ittifaqın mühüm sənaye zonası kimi tanınmasına zəmin yaradıb.

Şəhərsalınma planına əsasən hələ 1945-ci ildə 23 hektarlıq dənizkənarı sahil parkının salınması nəzərdə tutulmuşdur.

Ümumiyyətlə, şəhərin tikilməsinin bütün mərhələlərində yaşıllaşdırılması böyük diqqət verilirdi. Yüksək ixtisaslı mütəxəssislərin rəhbərliyi ilə yaşıllaşdırma işi bağbanlar və aqronomlar tərəfindən həyata keçirilirdi. Abşeron yarımadasının iqliminə uyğun olan 169 növ tingdən, 39 növ ağac Sumqayıtın yaşıllaşdırılması üçün seçilmişdir. Sumqayıtın yaşıllıq halqasında əsas yeri eldar və alp şamları, ağcaqayın, sərvi, küknar, qarağac, qovaq və s. ağacları tutur. Ağac və kollar burada quraqlığı davamlığına görə seçilib əkilirdi. Şəhər hər bir sakininə düşən yaşıllaşdırma payı 12 kv. m. olduğu halda, 20 kv. m.-dir.

Sumqayıtın dənizkənarı parkı da şəhərin gözəlliyində xüsusi yer tutur. Parkın aşağı hissəsi Xəzər dənizinin sahilini, yuxarı hissəsi isə S. Vurğun küçəsini əhatə edir. Şəhərin yuxarı hissəsinin bütün nöqtələrindən Xəzərin sahilinə və yaşıllığı qərqli olmuş bulvarın görkəmli mənzərəsi açılır. Şəhərin ən böyük idman qurğularından biri

olan M. Hüseyinzadə adına stadion dənizkənarı parkın ərazisində salınmışdır. Respublikanın başqa şəhərlərindən fərqli olaraq Sumqayıtın dənizkənarı parkının ərazisində, sahilə yaxın əhalinin gündəlik istirahəti üçün çimərlik salınmışdır.

Şəhər əhalisinin sağlamlığının dənizkənarı parkın yaşıllıq əhəmiyyəti böyükdür. Bundan əlavə, yaşıl ağaclar və kollar bədii estetik zövq verir.

Sumqayıt şəhəri sosial obyektlərin, ticarət və xidmət müəssisələrinin inkişaf etmiş şəbəkəsinə malikdir. Sumqayıt dövlət universiteti, Azərbaycan Müəllimlər İnstitutunun filialı və 4 elmi-tədqiqat institutu fəaliyyət göstərir.

Sumqayıt şəhərinin təhsil, səhiyyə, mədəniyyət və idman sahələri dövlətə məxsusdur. Bununla yanaşı şəhərdə bir sıra özəl klinika və təhsil ocaqları da fəaliyyət göstərir.

Şəhərin ticarət və xidmət müəssisələri özəl sektora malikdir.

Şəhərin mənzil fondu 1,8 min metrə bərabərdir ki, bu da 1225 yaşayış binasından, 13 yataqxanadan ibarətdir. Mənzil fondunun əsasını 2, 5 və 9 mərtəbəli binalar təşkil edir. Bu binalar da 51 minə yaxın mənzil vardır ki, bunun da 55 faizi əhali tərəfindən özəlləşdirilmişdir. Şəhərin bağlar zonasının 10,6 min kvadrat metr sahəsi vardır.

Sumqayıt şəhərinin mənzil, kommunal təsərrüfatı, su təchizatı şəbəkəsi, poçt və rabitə sistemi dövlətə məxsusdur. Şəhərin enerji və qaz ilə təchizatı səhmdar cəmiyyətlər tərəfindən həyata keçirilir. Sənaye və məişət tullantılarının yığılması, nəql edilməsi və zərərsizləşdirilməsi Almaniyanın “Ayxer” firmasının iştirakı ilə yaradılmış özəl müəssisəsi tərəfindən həyata keçirilir.

Şəhərdə 620 ha yaşıllıq sahəsi və 4 park mövcuddur.

Şəhərdə “Dalğa” mehmanxanası, dəmir yolu və avtobus vağzalları var.

Şabran
(keçmiş Dəvəçi) rayonu

Yaranma tarixi - 08.08.1930
Ərazisi - 1,09 min kv. km
Əhalinin sayı – 59,9 min nəfər (1 yanvar, 2020-ci il)
Əhalinin sıxlığı – 1 kv. km 55 nəfər (1 yanvar 2020-ci il)
Şəhər - 1
Kəndlərin sayı – 68
Şabran (Dəvəçi) ilə Bakı arasında olan məsafə - 122 km



ƏHALİNİN SAYI

(1 yanvar, 2009-cu il əhalinin siyahıyaalınması məlumatları əsasında)

Ərazi	Cəmi		Kişi		Qadın	
	nəfər	faiz	nəfər	faiz	nəfər	faiz
Şabran rayonu	51533	100,0	25948	50,0	25585	50,0
şəhər əhalisi	22308	43,29	11323	43,64	10985	42,94
kənd əhalisi	29225	56,71	14625	56,36	14600	56,06

Ümumi məlumat

Şabran (keçmiş Dəvəçi) 1930-cu ilin avqustun 8-də yaradılmışdır. 1963-cü ildə ləğv edilərək Abşeron rayonuna verilmiş, 1965-ci ildə yenidən təşkil edilmişdir. 1992-ci ildə Azərbaycan Respublikası Ali Sovetinin qərarı ilə Dəvəçi rayonunun əsasında Siyəzən rayonu təşkil edilmiş, rayonun ərazisinin bir hissəsi yeni yaranan rayona verilmişdir.

Rayonda 1 şəhər, 68 kənd yaşayış məntəqəsi vardır. Rayona Dəvəçi şəhəri və Çölquşçu, Çayqaraqaşlı, Xəlilli, Sarvan, Liman, Taxtalar, Dağ Bilici, Mumlu, Xəlfələr, Düz Bilici, Yeləkəsən, Zağlı, Çinarlar, Rəhimli, Uzunboyad, Şahnəzərli, Məliklər, Borbor, Təzəkənd, Mollakamallı, Sincanboyad, Vələsli, Ceyranlı, Üzümlü, Ağalıq, Günəşli, Daşlyataq, Söhbətli, Dəvəçi, Xırdaoymaq, Qaraçaylı, Ağbaş, Təkyə, Uqah, Qızılqazma, Dəhnə, Zöhrabkənd, Gəndob, Aygünlü, Pirəmsən, Ərəblər, Leyti, Pirəbədil, Kilvar, Zeyvə, Qorğan, Bilici-Qorğan, İzmara, Hacıqaraqaşlı, Padar, Meytablı, Qalagah, Ləcədi, Udullu, Güləh, Çarah, Hacısgəndərli, Kyünçal, Çuxurəzəmi, Çovurah, Zöhranlı, Sumağava, Sumağavaqazma, Gözbabalı, Surra, Qərıblıq, Baş Əmirxanlı, Qalaaltı kəndləri daxildir. Bu yaşayış məntəqələri 11 ərazi nümayəndəliyi və 36 bələdiyyə orqanı vasitəsi ilə idarə olunur. Mərkəzi Bakı şəhərindən 120 km aralıqda yerləşən Şabran şəhəridir.

Rayon ərazisinin çox hissəsi dağlıqdır. Rayon şərqdən 40 km məsafədə Xəzər dənizi ilə, digər tərəflərdən isə Quba, Xaçmaz, Siyəzən, Şamaxı və Xızı rayonları ilə həmsərhəddir. Dağlıq ərazilərdə və Xəzər boyu düzənliklərdə 27000 hektar meşəlik sahə, rayonun iqlim və təbiətinin zəngin olmasında mühüm rol oynayır. Rayonun ərazisində Şabran və Dəvəçi çayları, şimal və cənub hüdudlarından isə Vəlvələçay və Gilgilçay çayları axaraq Xəzər dənizi hövzəsinə tökülür. Xəzəryanı ovalıq (Samur-Dəvəçi ovalığı) okean səviyyəsindən 28 m-dək aşağıdır. Rayonun cənub-qərbində hündürlüyü 2220 m olan Dübrar dağı yerləşir.

Şabran rayonu Böyük Qafqazın şimal-şərqindədir. Böyük Qafqaz silsiləsinin qolları, yan silsiləsinin cənub-şərq qurtaracağında yerləşir. Ərazidə palçıq vulkanları da vardır. Dağlıq hissədə tabaşir, paleogen və neogen, ovalıqda antropogen çöküntüləri yayılmışdır. Ərazi neft, qaz, çınqıl, qum, gil və digər faydalı qazıntı yataqları ilə zəngindir. Müalicə əhəmiyyətli mineral suları, Qalaaltı sanatoriyası, Xaltan istisuyu əhali tərəfindən müxtəlif daxili xəstəliklərin müalicəsində geniş istifadə olunur.

İqlimi ovalıq və dağətəyi yerlərdə mülayim-isti, quraq-subtropik, dağlıq yerlərdə isə mülayim-soyuqdur. Yay quraq keçməklə illik yağıntının miqdarı 300-600 mm-dir. Dağlıq sahədə qəhvəyi dağ-meşə, dağ şabalıdı, açıq-şabalıdı, ovalıqda şorankətvari, boz qonur və s. torpaqlar vardır. Dəniz sahilində qumluqlar yayılmışdır.

Əsas bitki örtüyü kolluq və seyrək meşəli çəmənliklərdən, yovşanlı və yovşanlı şoran otlu yarımsəhralardan ibarətdir. Heyvanat aləmi və quşlarla zəngindir.

Rayon ərazisinin 44,08 %-ni və ya 44085 hektarını kənd təsərrüfatına yararlı torpaqlar, o cümlədən, 16,1 %-ni və ya 16,8 min hektarını əkin yeri, 5,1 min hektarını və ya 5,6 %-ni çoxillik əklillər təşkil edir. Rayonun iqtisadiyyatında taxılçılıq, tərəvəzçilik və heyvandarlıq əsas yer tutur. Aqrar islahatlar nəticəsində 21787 hektar torpaq sahəsi özəlləşdirilərək 6858 ailənin xüsusi mülkiyyətinə, 35291 hektar bələdiyyə mülkiyyətinə verilmiş, 42977 hektar dövlət mülkiyyətində saxlanılmışdır. Rayonda 11559 hektar dənli bitkilər, 785 hektar tərəvəz, 114 hektar kartof və 12 hektar bostan bitkiləri əkilmişdir. Samur-Abşeron kanalı Şabran rayonunun ərazisindən keçir. Suvarılan torpaqlar 18,4 min hektardır. 358 km açıq suvarma kanalları, 562 suvarma üçün kollektor, drenaj çəkilmişdir. Son dövrdə heyvandarlıq dinamik inkişaf edir. Əhalinin xüsusi mülkiyyətində 2268 baş iri buynuzlu mal-qara, 33400 baş xırda buynuzlu davar vardır. Rayonun sənayesinin əsasını emal və toxuculuq sənəti təşkil edir. Rayonda Dəvəçi-dəyirman ASC, Dəvəçi-Broyler quşçuluq fabriki, «Pirəbədil» xalça sexi və digər özəl müəssisələr fəaliyyət göstərir.

Rayon ərazisində 9 mədəniyyət evi, 17 klub, 54 kitabxana, kinoteatr, «Heydər bağı» parkı, Heydər Əliyevin 75 illiyinə həsr olunmuş tarix diyarşünaslıq muzeyi, Pirəbədil kəndində Qəzənfər Musabəyovun ev muzeyi, Tofiq Quliyev adına yeddi illik uşaq musiqi məktəbi əhalinin istifadəsinə verilmişdir. Qarabağ uğrunda gedən döyüşlərdə şəhid olmuş 95 nəfər dəvəçili gəncin xatirəsini əbədiləşdirən «Şəhidlər xiyabanı» kompleksi tikilmiş, məzarüstü abidələr düzəldilmişdir. Dövlətçiliyimizin bütövlüyü uğrunda canından keçmiş dəvəçili Milli Qəhrəmanlar leytenant Roman Yusifov və sırası Samir Zülfüqarovun adlarını daşıyan Şabran şəhər 2 və 3 saylı orta məktəbində onların büstləri qoyulmuş və «Şöhrət muzeyləri» yaradılmışdır.

Son dövrdə rayonda idman sahəsi inkişaf edir. Şabran şəhər stadionu müasir səviyyədə təmir edilmiş, idman qurğuları və zallarından istifadə genişlənmişdir. Şabran rayonunun coğrafi mövqeyi ərazidə turizmin inkişafına geniş imkanlar yaradır. Rayonun mərkəzindən 12 km məsafədə Xəzər dənizi sahillərində yerləşən Liman ovçuluq təsərrüfatı rayonun Nohurlar kəndi yaxınlığında yeddi möcüzəli dağ gölü, dəniz səviyyəsindən 1000 m yüksəklikdə yerləşən «Şəhərgah» adlı ərazi, Şabran simvolu olan 1600 yaşlı əzəmətli Çıraqqala tarixi abidəsi, Azərbaycan şəhərsalma mədəniyyətinin əvəzsiz yadigarı, əsası e. ə. I minillikdə qoyulmuş, Böyük İpək yolu üzərində yerləşən «Şabran şəhəri» arxeoloji abidəsi, Ağalığ kəndi yaxınlığındakı təbii meşəlik ərazi, səfalı bulaqları ilə zəngin olan Zağlı-Zeyvə dağlıq-meşə sahələri bu ərazidəki «Keçi qayası», «Qırx bulaq» adlanan gözəl mənzərəli mühit, Pirəbədil kəndi ərazisindəki gəzməli-görməli yerlər, turizmin inkişafı, istirahət-sağlamlıq zonalarının yaradılması üçün əvəzsizdir.

Azərbaycan Respublikası Prezidentinin 23 iyun 2003-cü il tarixli 1262 sayılı və 27 sentyabr 2003-cü il tarixli 1343 sayılı sərəncamları ilə «Çıraqqala» tarixi kompleksi və «Şabran şəhəri» tarix və mədəniyyət abidəsi tarixi qoruyub saxlanılması haqqında qərar qəbul edilmiş və beynəlxalq turizm marşrutuna daxil olunmuşdur.

Milli Məclisin qərarı ilə 2 aprel 2010-cu il tarixdən Dəvəçi rayonu Şabran rayonu, Dəvəçi şəhəri isə Şabran şəhəri adlandırılmışdır.

Kütləvi informasiya vasitələri haqqında məlumat

1932-ci ildə ilk dəfə olaraq rayon partiya və İcraiyyə komitələrinin orqanı olan «Yüksəliş» adlı qəzet nəşrə başlamışdır. «Yüksəliş» qəzeti 1963-cü ilə qədər fəaliyyət göstərmişdir. Sonralar Dəvəçinin Abşeron rayonuna birləşdirilməsi ilə əlaqədar qəzet öz fəaliyyətini dayandırmışdır. 1965-ci ildə Dəvəçi rayonu yenidən bərpa olunmuş, 1966-cı ilin yanvarın 1-dən rayon qəzeti «Qurucu» adı ilə öz fəaliyyətini davam etdirmişdir. 1991-ci ildən qəzetin adı dəyişdirilərək «Şabran» adlandırılmışdır və o vaxtdan hal-hazırədək bu ad altında nəşr olunur.

Təsisçiləri rayon İcra Hakimiyyəti və redaksiyanın jurnalist kollektividir.

Avtomobil, dəmir yolları haqqında məlumat

Şabran rayonunun ərazisindən 32 km uzunluğunda rayonlararası avtomobil yolu keçir. Bu yolun 18 km-i Şabran-Qalaaltı, 14 km-i isə Gəndab-Xaçmaz-Xudat yoludur.

Rayon ərazisindən 18 km dövlət əhəmiyyətli Bakı-Quba-Dağıstan yolu keçir. Rayon ərazisindən 18 km Bakı-Mahaçqala-Rostov dəmir yolu keçir. Dəmir yolunun rayon ərazisində «Şabran» və «Sarvan» stansiyaları fəaliyyət göstərir.

Tarixi və memarlıq abidələri haqqında məlumat

Abidələrin inventar-si	Abidənin adı	Tarixi	Yerləşdiyi ünvan
------------------------	--------------	--------	------------------

Azərbaycan Respublikası Prezidentinin İşlər İdarəsi
PREZİDENT KİTABXANASI

Dünya əhəmiyyətli memarlıq abidələri			
4,7	Çıraqqala	V-VI əsrlər	Şabran rayonu
Arxeoloji abidələr			
63	Şabran	Orta əsrlər	Dəvəçi rayonu Şahnəzərli kəndi
Ölkə əhəmiyyətli memarlıq abidəsi			
480	Gülüstani-İrəm	XVIII-XIX əsrlər	Şabran rayonu, Gəndob kəndi
Arxeoloji abidələr			
961	Almastəpə yaşayış yeri	İlk orta əsrlər	Gəndob kəndinin Qərb tərəfində
962	Ağmul yaşayış yeri	İlk dəmir dövrü	Baş Əmirxanlı kəndi
963	Çaqqallitəpə yaşayış yeri	İlk tunc dövrü	Aygünlü kəndindən cənub qərbdə
Yerli əhəmiyyətli memarlıq abidələri			
4193	Məscid	XIX əsr	Aygünlü kəndi
4194	Məscid	XIX əsr	Baş Əmirxanlı kəndi
4195	Məscid	XIX əsr	Zeyvə kəndi
4196	Məscid	XIX əsr	Ləcədi kəndi
4197	Kilsə	XIX əsr	Gilvar kəndi
Bağ-park, monumental və xatirə abidələri			
5632	Gülüstani-İrəm	XVIII-XIX əsrlər	Şabran rayonu, Gəndob kəndi
5633	N. Nərimanovun heykəli		Şabran şəhər İcra Hakimiyyəti binasının qarşısında
5634	M. Nəzirovun büstü		Şabran şəhəri
5635	Böyük vətən müharibəsində həlak olmuş həmvətənlərimizin xatirə abidəsi		Şabran şəhəri
Yerli əhəmiyyətli arxeoloji abidələr			
5804	Rustəpə yaşayış yeri	Orta əsrlər	Şabran şəhərindən 1 km cənubda
5805	Gülüstantəpə yaşayış yeri	Orta əsrlər	Gəndob kəndinin cənub tərəfində
5806	Kömürtəpə yaşayış yeri	Orta əsrlər	Gəndob kəndinin cənubunda
5807	Baş Əmirxanlı yaşayış yeri	Orta əsrlər	Baş Əmirxanlı kəndi
5808	Dağbilici yaşayış yeri	Orta əsrlər	Dağbilici kəndi
5809	Kəndin dalı yaşayış yeri	Orta əsrlər	Çöl Quşçu kəndinin cənub şərqində

Son dövrlərdə rayonun ərazisində olan tarixi və memarlıq abidələrinin təmiri və bərpa işləri istiqamətində müəyyən işlər görülmüşdür.

Rayon mərkəzində ümummilli lider Heydər Əliyevin abidəsi ucaldılmışdır.

Şamaxı rayonu

Yaranma tarixi - 08.08.1930

Ərazisi - 1,67 min kv. km

Əhalinin sayı - 106,4 min nəfər (1 yanvar, 2020-ci il)

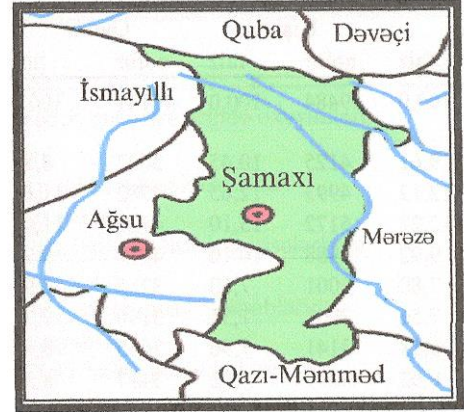
Əhalinin sıxlığı – 1 kv. km 64 nəfər (1 yanvar 2020-ci il)

Şəhər - 1

Kəndlərin sayı - 57

Qəsəbələrin sayı – 5

Şamaxı rayonu ilə Bakı arasında olan məsafə - 135 km



ƏHALİNİN SAYI

(1 yanvar, 2009-cu il əhalinin siyahıyaalınması məlumatları əsasında)

Ərazi	Cəmi		Kişi		Qadın	
	nəfər	faiz	nəfər	faiz	nəfər	faiz
Şamaxı rayonu	91605	100,0	44726	49,1	46879	50,9
şəhər əhalisi	43307	47,28	20821	46,55	22486	47,97
kənd əhalisi	48298	52,72	23905	53,45	24393	52,03

Ümumi məlumat

Böyük Qafqazın cənub-şərqində yerləşir. Mərkəzi Şamaxı şəhəridir.

Rayona Şamaxı şəhəri, Mədrəsə, Aşkar, Sabir, Yusif Məmmədəliyev, Şəhriyar qəsəbələri və Əngixaran, Kələxana, Böyük Xınıslı, Pırbəyli, Bağırılı, Ovçulu, Hacıqədirlı, Göylər, Dağ-Bağırılı, Çöl-Göylər, Acı Dərə, Yenikənd, Hacılı, Əhmədli, Dədəgünəş, Çağan-1, Çağan-2, Cabanı, Həmyəli, Dəmirçi, Zaratxeybəri, Səfəli, Qələybuğurd, Keçmədin, Qaladərəsi, Sis, Avaxıl, Lalazar, Mirikənd, Muğanlı, Qaravəlli, Məlcək, Şirvan, Şərədil, Mərzəndiyə, Çıraqlı, Çarhan, Adnalı, Nüydü, Çuxuryurd, Məlhəm, Talışnuru, Qonaqkənd, Məlikçobanlı, Kərkənc, Meysəri, Ərçiman, Birinci Çaylı, İkinci Çaylı, Qızmeydan, Yeni Qızmeydan, İkinci Cabanı, Quşçu, Saqiyan, Sabirli, Nağaraxana, Qurdəpə kəndləri daxildir.

Səthi, əsasən, dağlıqdır (Baş Qafqaz silsiləsinin cənub yamacı, Nialdağ və Ləngəbiz silsilələri). Ərazisinin maksimal hündürlüyü 2500 m-ə çatır. Palçıq vulkanları, Yura-Antropogen çöküntüləri yayılmışdır. Faydalı qazıntıları: yanar şist, bitum, gil, əhəngdaşı və s. Mineral bulaqları var. İqlimi mülayim istidir. Orta temperatur yanvarda -4°C-dən 2°C-yədək, iyulda 15-25°C-dir. İllik yağıntı 300-800 mm-dir. Rayonun ərazisindən Pirsaat, Qozluçay və s. çaylar axır. Çimli dağ-çəmən, qonur dağ-meşə, şabalıdı, boz-qonur, şorakətvarı boz-qonur və s. torpaqlar yayılmışdır. Meşələri (palıd, vələs, ardıc, saqqızağacı və s.) var. Yüksək dağlıqda subalp və alp çəmənləri geniş yayılmışdır. Dağ-çöl və yarımsəhra bitkiləri səciyyəvidir. Canavar, tülkü, boz dovşan, meşəpişiyi, xallı maral, daşlıq dələsi, qumsıçanı, ilan, kəklik, qırqovul, göyərçin və s. məskunlaşmışdır. Pirqulu Dövlət Təbiət Qoruğu buradadır.

Rayonun iqtisadiyyatında üzümçülük, taxılçılıq və heyvandarlıq mühüm yer tutur. Dövlət müəssisələri və özəl müəssisələr bu sahələrin inkişafı və istehsal edilən məhsulların emalı üzrə var.

Baş Qafqaz silsiləsinin cənub-şərq ətkələrində, respublika paytaxtından 118 kilometr məsafədə yerləşən Şamaxı Azərbaycanın ən qədim tarixə malik şəhərlərindən biridir. Təbii ki, bu fikri təsdiqləyən bir çox tarixi mənbə və qaynaqlar çoxdan mövcuddur. İlk dəfə adı yunan coğrafiyaşünası Ptolomeyin əsərində «Samaxeya» və «Kemaxeya» kimi çəkilən Şamaxı haqqında bir çox antik dövr ərəb, fars, türk, rus və orta əsr Avropa müəllifləri geniş məlumatlar vermişlər.

Şamaxı uzun illər ərəb xilafətinə tabe olan bir ərazi olmuşdur. Bu xilafət zəiflədikdən sonra Şamaxıda feodal dövləti, yəni Şirvanşahlar dövləti yaranmışdır. Azərbaycanın dövlətçilik tarixində mühüm yer tutan Şirvanşahlar dövləti təxminən 1531-ci ildən 1538-ci ilə kimi mövcud olmuşdur. Şirvanşahlar dövlətinin çiçəklənməsi I Şah İbrahimin dövründə təsadüf edir. Bu dövrü əhatə edən 1382-1417-ci illərdə Şamaxı həm

iqtisadi, həm də mədəni cəhətdən sürətlə inkişaf etmiş və bir sıra xarici ölkələrlə böyük ticarət əlaqələri qurmuşdur.

Şirvanşahlar dövləti süqut etdikdən sonra isə bu ərazi bəylərbəyi üsul idarəsi ilə idarə edilmişdir. Buna baxmayaraq Şamaxı yenidən ayağa qalxmış, öz iqtisadiyyatını və mədəniyyətini inkişaf etdirmişdir. Qərbi, şərq və cənubu birləşdirən bir mərkəz olan Şamaxıda rus tacirlərinin öldürülməsi nəticəsində İran-Rus müharibəsi başlandı. Böyük Pyotr Şamaxı üzərinə yeridi və onu əsl xarabazara çevirdi. XVIII əsrin ortalarında xanlığa çevrilən Şamaxı on doqquzuncu yüzilliyin əvvəllərində Rusiyanın tərkibinə daxil olmuşdur. Bundan sonra Şamaxı qəza və quberniya mərkəzinə çevrilmişdir.

Şamaxı ta qədimdən dünyanın diqqətini cəlb etmişdir. Belə ki, burada dünyanın ən məşhur səyyah və yazıçıları olmuş və öz təəssüratlarını qələmə almışlar. Məsələn, səyahılardan alman Adam Oleari və türk Övliya Çələbinin verdiyi məlumatlara görə 1643-1650-ci illərdə Şamaxıda 70 məscid, 44 karvansara, 40 mədrəsə, 7 hamam, onlarla meydan və bazar mövcud olmuşdur. Böyük fransız yazıçısı Aleksandr Düma 1858-ci ildə Şamaxıda olarkən demişdir: «Parisdən çox-çox uzaqlarda « Şamaxıda Monteronun, Caffanın, Fontelblonun çəkdikləri portretləri, fransızca danışan adamlar gördüm. Bütün bunlar adama qeyri-adi təsir bağışlayırdı».

1920-ci ildə Azərbaycan rus bolşevikləri tərəfindən işğal edildikdən sonra Şamaxı on il yenə də quberniya mərkəzi olmuşdur. Keçən əsrin 30-cu illərindən sonra Şamaxı rayon kimi fəaliyyət göstərmişdir. Lakin Şamaxının bir rayon kimi fəaliyyətinin əsl intibah dövrü 1970-80-ci illərə təsadüf edir. Şübhəsiz ki, bu, müstəqil Azərbaycan Respublikasının yaradıcısı və qurucusu Heydər Əliyev tərəfindən Şamaxıya göstərilən böyük diqqət və qayğı ilə bağlı olmuşdur. 1978-ci il yanvarın 21-də Azərbaycan Respublikası başçısının şəxsi tapşırığı və göstərişi ilə «Şamaxı rayonunun iqtisadiyyatını və mədəniyyətini daha da inkişaf etdirmək tədbirləri haqqında» mühüm qərar qəbul edilmişdir. Əslində müasir Şamaxı məhz bu qərardan sonra yenidən tikilib qurulmuş, onun infrastrukturunu möhkəmlənmiş, iqtisadi və mədəni inkişafı təmin edilmişdir.

Kütləvi informasiya vasitələri haqda məlumat

Şamaxı rayonunda 1932-ci ildən «Şirvan» qəzeti nəşr olunur.

Avtomobil, dəmir yolları haqda məlumat

Bakı-Qazax magistral yolunun 110-144-cü kilometrə Şamaxı rayonunun ərazisindən keçir. 34 kilometr təşkil edən bu yolun 29 kilometri II, 5 kilometri isə I kateqoriyaya aiddir.

Tarixi və memarlıq abidələri haqda məlumat

Şamaxının Azərbaycan mədəniyyəti tarixində xüsusi yeri vardır. Belə ki, Şamaxı rayonunda turistlərin geniş marağına səbəb olan 71 ölkə və yerli əhəmiyyətli mədəniyyət və arxeoloji abidə vardır. Həmin abidələrdən Cümə məscidini (VIII-XIX əsrlər), Gülüstan qalasını (IX-XI əsrlər), Buğurd qalasını (XII-XV əsrlər), Şahxəndan günbəzini (XVII əsr), Yeddi gümbəzi (XV-XVII əsrlər), Kələxana türbələrini (XVII əsr), Pirmərdəkan türbəsini (XIII əsr) və s. göstərmək olar. Tarixi məlumatlara görə Gülüstan qalası Yəzid İbn Məzyədin vaxtında və Şirvanşahlar dövlətinin əsas müdafiəsi məqsədilə ucaldılmışdır. Deyilənlərə görə, I Şah İsmayıl Şirvana hücum edib Şamaxını tutsa da, bu qalanı ala bilməmişdir. Gülüstan qalası xalq arasında Qız qalası adı ilə məşhurdur. Buğurd qalası Şamaxı rayonunun Qəleybuğurd kəndində yerləşir. Arxeoloji qazıntılar bu qalada XI-XIII əsrlərdə yaşayış olduğunu təsdiqləyir. Bu abidə də Şirvanşahlar dövlətinin əsas müdafiə istehkamlarından olmuşdur. Deyilənlərə görə, Şirvanşahların xəzinəsi də Buğurd qalasında saxlanılmış. Səfəvi-Osmanlı müharibələri zamanı osmanlılar bu qalanı ələ keçirib özlərinin dayaq məntəqəsinə çevirmişdilər. Buğurd qalasından XII əsrin axırlarınadək istifadə olunmuşdur. Kələxana türbələri (8 türbədir) XVII əsrdə tikilib. Şamaxıda dini tikililər içərisində qədim Cümə məscidi mühüm yer tutur. O, Xəlifə I Validin qardaşı Əbu Müslümün hökmranlığı dövründə, VII əsrdə tikilmişdir. Deyilənlərə görə, Şamaxıdakı Cümə məscidi Cənubi Qafqazda ən qədim dini tikilidir. Cümə məscidinin indiki görünüşü 1902-ci ildən sonra yenidən bərpa edilmişdir. 1971-ci ilin yayında aparılan qazıntılar zamanı Cümə məscidinin həyətinə baş tağın bünövrəsi və mədrəsə aşkar edilmişdir.

Rayon mərkəzində ümummilli lider Heydər Əliyevin abidəsi ucaldılmışdır.

Şəki rayonu

Yaranma tarixi - 08.08.1930

Ərazisi - 2,43 min kv. km

Əhalinin sayı – 188,1 min nəfər (1 yanvar, 2020-ci il)

Əhalinin sıxlığı – 1 kv. km 77 nəfər (1 yanvar 2020-ci il)

Şəhər - 1

Kəndlərin sayı - 68

Qəsəbələrin sayı – 2

Şəki rayonu ilə Bakı arasında olan məsafə - 305 km



ƏHALİNİN SAYI

(1 yanvar, 2009-cu il əhalinin siyahıyaalınması məlumatları əsasında)

Ərazi	Cəmi		Kişi		Qadın	
	nəfər	faiz	nəfər	faiz	nəfər	faiz
Şəki rayonu	170733	100,0	84556	49,1	86177	50,9
şəhər əhalisi	65285	38,24	31464	37,21	33821	39,25
kənd əhalisi	105448	61,76	53092	62,79	52356	60,75

Ümumi məlumat

Şəki Azərbaycanın ən qədim şəhərlərindən biridir. Orta əsrlərə aid mənbələrdə onun adı Şaki, Şəka, Şakki və s. kimi adlandırılmışdır.

Şəki şəhəri uzun müddət Nuxa da adlanmışdır. Qədim müəlliflərdən biri olan Ptoleymey Alban şəhərləri içərisində «Niqa» adlı yaşayış məntəqəsinin olduğunu qeyd etmişdir. A. Bakıxanovun yazdığına görə Nuxa şəhəri yerinin vəziyyətinə görə həmin Naxiya və Nağiya şəhəridir ki, qədim Şirvan şəhərlərindən sayılırdı. A. Y. Krımski Niqanın sonrakı Nuxa olması mülahizəsinə şərik çıxır.

Lakin XIX əsrin başlanğıcında həmin mülahizənin əleyhdarları da var idi. Akademik V. Dorn belə hesab edirdi ki, Niqa Liberiya ilə Alazan arasında olan sahədə yerləşirdi və onu Nuxa ilə eyniləşdirmək olmaz. «Nuxa» sözünün antik dövrdən bəlli olan Niqa məskəni ilə bağlılığı hələ mübahisəli bir məsələdir.

Şəki adı e. ə. VII əsrdə Qara dənizin şimal sahillərindən Dərbənd keçidi vasitəsi ilə Cənubi Qafqazda, oradan da kiçik Asiyaya hərəkət edən sak tayfalarının adı ilə bağlıdır. Onlar Cənubi Qafqazda ən yaxşı torpaqları tutaraq bu yerlərə Sakasena adını verdilər. Sakların məskunlaşdığı ərazilərdən biri də Şəki idi.

Şəki I əsrdə Albdan dövlətinin ən iri şəhərlərindən biri olmuşdur. Qədim Alban məbədi məhz bu ərazidə yerləşirdi. İnzibati cəhətdən Qafqaz Albaniyası 11 vilayətə bölünürdü. Bunlardan biri də Albaniyanın şimal-qərbində yerləşən Şəki vilayəti idi. Ərəb istilasından əvvəlcə Şəki Azərbaycanın mühüm siyasi və iqtisadi əhəmiyyətə malik olan şəhərlərindən biri oldu. Ərəb işğalları nəticəsində Şəki əyaləti ərəblərin təşkil etdikləri emirliklərdən biri olan III emirliyin tərkibinə daxil oldu. Ərəb xilafətinin zəiflədiyi bir dövrdə Şəkiddə müstəqil knyazlıq yaradıldı.

XIV əsrin I yarısında Hülakilər dövləti iflasa uğradıqdan sonra Şirvanşahlar dövləti ilə yanaşı Şəki də müstəqillik qazandı və Orlat nəslə hakimiyyətə gəldi.

1551-ci ildə şah Təhmasib Şəkinin müstəqilliyinə son qoydu. Şəki Səfəvilər dövlətinə birləşdirildi.

1743-cü ildə yaranmış Şəki xanlığı Azərbaycan xanlıqları içərisində ən güclü feodal dövləti idi.

1772-ci ildə Kiş çayının daşması nəticəsində qədim Şəki şəhəri demək olar ki, tamamilə məhv olmuş, şəhər əhalisinin bir qismi tələfata uğramış, bir qismi başqa yerlərə köçüb getmiş, bir qismi indiki şəhərin yerləşdiyi ərazidə məskən salmışdı.

1805-ci il Kürəkçay müqaviləsinə əsasən Şəki xanlığı Rusiyadan vassal asılılığına düşdü. 1813-cü il Gülistan sülh müqaviləsi ilə ərazi qəti şəkildə Rusiyaya birləşdirildi. 1819-cu ildə Şəkidə xan üsul-idarəsi ləğv olundu. Xanlığın əvəzinə Şəki əyaləti yaradıldı.

1840-cı ildə Kaspi vilayətinin tərkibində Şəki qəzası yaradıldı. Qəza 1846-cı ildən Şamaxı quberniyasının tərkibinə daxil oldu və Nuxa qəzası adlandırıldı.

XIX əsrin II yarısında çar hakimiyyət orqanları şəhəri idarə etmək üçün onu iki məhəlləyə (Şəki və Qışlaq) böldü. Bu dövrdə Qışlağın ərazisi hələ şəhər ərazisi ilə birləşməmişdi. Qala, qala ətrafı, ticarətlə sənaye müəssisələri olan hissələri şəhərin mərkəzi hesab olunur və iki hissəyə bölünürdü: yuxarı və ya ticarət hissəsi, aşağı hissə. Şəhər ətrafı hissələri Yuxarıbaş, Gəncəlibaşı və Nuxa-Qışlaq hesab edilirdi. Yuxarıbaş hələ XVIII əsrin sonu XIX əsrin əvvəllərində, Qaladan şərqlə doğru salınmışdı.

Şəki ərazisi getdikcə böyüdüüyü üçün çar hökumət orqanları şəhərdə əlavə iki inzibati məhəllə yaratdı və 1860-1865-ci illərdə şəhər artıq iki məhəlləyə deyil, 4 məhəlləyə bölünürdü. Birinci məhəlləyə Qala və onun ətraf yerləri, ikinci məhəlləyə şəhər ətrafları daxil edilmişdi və buranın əhalisi əsasən kənd təsərrüfatı ilə məşğul idi. Üçüncü məhəlləyə dabbaxana daxil idi. Buraya başqa sənətkarlıq sahələri, o cümlədən boyaqçılar daxil idi. Dördüncü məhəllə haqqında sənədlər məlumat vermir. Görünür bu məhəlləyə tacir və sənətkarların yerləşdiyi Baş küçə və onun ətrafları daxil idi.

1859-cu ildə Nuxa qəzası Bakı quberniyasının, 1868-ci ildə isə Yelizavetpol quberniyasının tərkibinə daxil edildi.

1920-ci il mayın 5-də Şəkidə Sovet hakimiyyəti qurulmuşdur.

1930-cu ildə Azərbaycan SSR-in inzibati ərazi bölgüsündə dəyişiklik edildi və Nuxa rayonu təşkil edildi. 1963-cü il yanvarın 4-də Nuxa rayonu ləğv edilərək ərazisi Vartaşen rayonuna verildi, respublika tabeliyində Nuxa şəhəri yaradıldı. 1965-ci ildən yenidən müstəqil Nuxa rayonu təşkil edildi. 1968-ci ildən ərazi Şəki rayonu adlanmağa başladı. Şəki rayonu Böyük Qafqazın cənub-şərq yamacında yerləşir. Şimal-şərqdə Rusiya Federasiyası ilə həmsərhəddir. Sahəsi 2432,8 km^2 , əh. 170,4 min nəfərdir (01.01.2009). Mərkəzi Şəki şəhəridir.

Rayona Şəki şəhəri, Turan qəsəbəsi və Böyük Dəhnə, Suçma, Dərəcənnət, Aşağı Küngüt, İbrahimkənd, Fazıl, Çapağan, Cəyirli, Qozlubulaq, Baş Göynük, Baş Şabalıd, Şəki, Orta Zəyzid, Qırxbulaq, Kəbər Zəyzid, Qoxmuq, Aydınbulaq, Əliyar, Şirinbulaq, Aşağı Daşağıl, İncə, Zunud, Aşağı Şabalıd, Daşüz, Kündürlü, Daşbulaq, Qudula, Baş Layski, Şin, Cunud, Qumux, Baş Zəyzid, Vərəzət, Şorsu, Qaradağlı, Badaratma, Oxud, Aşağı Göynük, Köndələn, Aşağı Layski, Abbaskənd, Birinci Biləcik, İkinci Biləcik, Baqqal, Qaratorpaq, Sarıca, Bolludərə, Qayabaşı, Çayqaraqoyunlu, Baş Küngüt, Bideyiz, Oraban, Baş Kəldək, Aşağı Kəldək, Cəfərabad, Təpəcənnət, Kəhrizoba, Göybulaq, Çolaqlı, Baltalı, Kiş, Çəşməli, Öryət, Kosalı, Qızıllarx, Çələbixan, Cumakənd, Arıçılıq, Kiçik Dəhnə, Aran kəndləri daxildir.

Şəki dünya okeanı səviyyəsindən 500-850 m hündürlükdə yerləşir. Baş Qafqaz silsiləsinin qarlı zirvələrinin yüksəkliyi bəzi yerlərdə 3000-3500 m-ə çatır. Dağlarda Yura, Təbaşir, dağ ətəklərində Neogen və Antropogen çöküntüləri yayılmışdır. Günəşli saatların illik miqdarı 2350 saatdır. Günəşli saatların 40 %-i yay aylarının payına düşür. İl ərzində 1 kvadrat sm səthə 122 kkal günəş radiasiyası düşür. Şəkinin iqliminə siklon və antisiklonlar, müxtəlif hava kütlələri və yerli küləklər təsir edir. Qışda arktik və mülayim hava kütlələrinin əraziyə daxil olması havanın isti keçməsinə səbəb olur. Yayda Şəkidə dağ-dərə yerli küləkləri əmələ gəlir. Buna səbəb dağ ilə dərə arasında təzyiq fərqi yaranmasıdır. Böyük Qafqaz silsiləsi şimaldan gələn soyuq küləklərin qarşısını kəsir. Buna görə Şəkidə yanvar temperaturu $0,5^{\circ}C$ olur. Şəkidə orta illik temperatur $12^{\circ}C$ -dir. İyun, avqust aylarında orta temperatur $20-25^{\circ}C$ arasında dəyişir.

Güclü küləklər (sürəti 15 m/san çox) Şəkidə seyrək hallarda əsir, il ərzində cəmi 10-12 gün güclü külək olur. Sürəti saniyədə 1 m-dən az olan fəlakətli hava Şəkidə tez-tez müşahidə olunur. Yağıntının miqdarı ilə 730 mm-dir. Bunun yarısı may, iyun, sentyabr, oktyabr aylarında yağır. Ən azı yağıntı avqust (35 mm), yanvar (29 mm) və fevralda (36 mm) olur. Kiş kəndində 775 mm, Xan yaylağında 1000 mm-dən artıq yağıntı düşür. Sel, tufan, güclü dolu kimi təbiət hadisələri Şəkidə və onu əhatə edən dağ və düzənliklər üçün səciyyəvidir.

Sel hadisəsi daha tez-tez müşahidə edilir. Yatağı şəhərin qərb hissəsində yaxın olan Kiş çayı hövzəsi dünyanın ən güclü sel gedən yerlərindən biridir. Quruçay adlanan yerdə Kiş çayının gətirmə konusuna uzun illər boyu dağlardan qum, daş, palçıq toplanmış olduğundan onun mərkəzi hissəsi şəhərin Dodu məhəlləsinə nisbətən hündürdür.

Tufan və dolu. Bu iki atmosfer hadisəsinin sıx əlaqəsi var. Dağlıq relyef, yay aylarında güclü qızma və yüksək buxarlanma Şəkidə dolu hadisələrinin əsas amilləridir. Dünyada ən böyük dolu parçaları Şəki rayonunda 1850-ci ildə qeydə alınmışdır. Hadisə Tbilisidə çıxan Daxili İşlər Nazirliyinin jurnalında təsvir edilmişdir.

Jurnalda xəbər verilir ki, ağırlığı 10 kq-a çatan buz parçaları damların üstündə hörülmüş 7 qat qamışı qırıb keçmişdir. Şəkidə dolu olan günlərin orta illik sayı 1,4-dür, yəni 10 ildə 14 dəfə dolu yağır.

Dəniz səviyyəsindən 500-850 m hündürlük, ətrafında olan dağ meşələri şəhərin qızmasının qarşısını alır. Dağ meşələri şəhərin sellərdən qorunmasına imkan verir, şəhərin mənzərəsini daha da gözəlləşdirir.

Şəki rekreasiya obyektlərinin zənginliyinə görə Azərbaycanın başqa kurort yerlərindən fərqlənir. Marxalda, Soyuqbulaqda, Gələrsən-görərsən qalası yaxınlığında yaradılan istirahət və xidmət obyektləri, turist bazası şəhərin rekreasiya imkanlarını daha da artırır.

Çimli dağ-çəmən, qonur dağ meşə, qəhvəyi dağ meşə, çəmən-meşə, boz qonur torpaqlar yayılmışdır. Meşələrdə palıd, fıstıq, vələs ağacları geniş sahə tutur. Heyvanat aləmi zəngindir - nəcib maral, cüyür, yenot, sincab, köpgər, daşlıq dələsi, canavar, tülkü, boz dovşan, çölsiçanı, qırmızıquyruq qumsıçanı, ular, qırqovul, kəklik və s. məskunlaşmışdır. Şəki yasaqlığı yaradılmışdır.

Şəhərin əsas çayları Kiş və Qurcana çaylarıdır. Kiş Əyriçayın çağ qolu olub uzunluğu 33 km, hövzəsinin sahəsi 265 kvadrat km-dir. Baş Qafqaz silsiləsinin cənub yamacından 2900 m yüksəklikdən başlayır. Yuxarı axında Damarçın adlanır.

Şəki rayonunun iqtisadiyyatında taxılçılıq, tütünçülük, heyvandarlıq və baramaçılıq mühüm yer tutur.

Kütləvi informasiya vasitələri haqda məlumat

Şəkidə «Şəki», «Şəkinin səsi», «Təhsil haqqında», «Şəki xəbər», «Region Şəki» qəzetləri, Şəki Radio verilişləri redaksiyası fəaliyyət göstərir.

Avtomobil, dəmir yolları haqda məlumat

Şəkinin ərazisindən respublika əhəmiyyətli aşağıdakı yollar keçir:

1. II dərəcəli, asfalt-beton örtüklü Xaldan-Zaqatala magistralının 63 km-i;
2. III dərəcəli, asfalt-beton örtüklü Şəkiyə giriş avtomobil yolu - 12 km;
3. III dərəcəli, asfalt-beton örtüklü Qaraməryəm-İsmayılı-Şəki avtomobil yolu - 22 km;
4. I-V dərəcəli, Şəki-Zaqatala avtomobil yolu - 31 km.

Yevlax-Balakən dəmir yolunun 72 km-i Şəkinin ərazisindən keçir.

Şəkidə müasir tələblərə cavab verən Avtovağzal və Dəmir yolu vağzalları var.

Şəkidə həmçinin kiçik həcmli təyyarələrin qəbul edilməsi üçün hava limanı var.

Tarixi və memarlıq abidələri haqda məlumat

Şəki rayonu ərazisində digər maddi-mədəniyyət abidələri ilə bərabər müdafiə tikililərinin də varlığı bu diyarın böyük strateji əhəmiyyətə, qədim və keşməkeşli tarixə, zəngin tikinti təcrübəsinə malik olduğunu göstərir.

Belə tikililərdən biri də Şəki Narınca qalasıdır. O, şəhərin şimal-şərq hissəsində cənubdan 710 m, şimaldan 750 m dəniz səviyyəsindən yüksəklikdə, səfalı bir ərazidə yerləşir. Qala Azərbaycanda ilk müstəqil xanlığın əsasını qoyan, Şəki xanı Hacı Çələbinin dövründə (1743-1755) tikilmişdir.

Onun divarlarının xaricdən ümumi uzunluğu 1300 m-dir. Ərazisinin relyefi və müdafiə əhəmiyyəti nəzərə alınaraq qalanın cənubundan hündürlüyü 8 m olduğu halda, şimala doğru 4 m-ə enir. Divarın qalınlığının 2,2 m olması onun möhtəşəmliyini və davamlığını bir daha artırır. Qalanın cənubdan və şimaldan 2 tağlı darvazası, bürcləri və 1000-dən artıq mazgalları vardır.

Şəki xanlığının iqamətgahı olan «Xan sarayı» da qalanın şimal-şərqində yerləşir.


Şəhərdə ümummillə lider Heydər Əliyevin abidəsi ucaldılmışdır.

Şəki Xan sarayı

Dünya abidələri siyahısına daxil edilmiş Şəki xanlarının yay sarayı olan bu bina Azərbaycan ilk müstəqil xanlığın əsasını qoyan Hacı Çələbi xanın nəvəsi Hüseyn xanın dövründə 1761-1762-ci illərdə istifadəyə verilmişdir. Hüseyn xan eyni zamanda «Müştaq» təxəllüsü ilə şerlər yazdığından bəzi mənbələrdə bu saray «Müştaq imarəti» kimi də qeyd olunmuşdur.

Xan sarayı ikimərtəbəli olmaqla altı otaqdan, dörd dəhlizdən, iki güzgülü eyvandan ibarətdir.

Binanın baş fasadı dünyada analoqu olmayan ən xırda, hündəsi fiqurlara bölünmüş, ağac parçaların aralarına müxtəlif rəngli şüşələr geyindirilmiş şəbəkə pəncərə və qapılardan ibarətdir. Şəbəkələrin hər bir kvadrat metri



orta hesabla 5000, mürəkkəb yerləri 14000 ağac və şüşə şəbəkədən ibarətdir. Binada mismar və yapışqandan istifadə edilməmiş, ağac və şüşə parçaları bir-birinə geyindirilmişdir.

Saray divarın ornamentliyi, piştağların genişliyi, naxışlı şəbəkələr, dağlamalar, müxtəlif naxışlar, gəc üzərində oymalar adamı valeh edir.

Binanın daxilində hündəsi naxışlara, nəbatat rəsmlərinə, sjetli və quş rəsmlərinə, döyüş və ov səhnələrinə daha geniş yer verilmişdir. Zövqlə işlənmiş taxçalar, güzgülü buxarilər əsl sənət nümunəsidir.

Saraydakı naxışların zənginliyinə, rəng çalarlarına, stalaktit oymalara, kompozisiyalara baxdıqca atababalarımızın qabiliyyətinə, bacarığına, zövqünə və əsrarəngiz əməyinə heyran olursan. Dünya şöhrətli türk şairi Nazim Hikmət saraya baxdıqdan sonra yazmışdır: «Əgər Azərbaycanın başqa qədim tikililəri olmasaydı, bircə Şəki Xan sarayını dünyaya göstərmək bəs edərdi».

Yuxarı Karvansara

Ərazisində Böyük İpək yolunun keçdiyi Azərbaycanın ən qədim sənətkarlıq, ipəkçilik və ticarət şəhəri olan Şəki karvan yolları vasitəsilə digər xanlıqların və bir çox xarici ölkələrin ticarət mərkəzlərini özündə birləşdirirdi. Əlbəttə ki, belə bir təbii-coğrafi və strateji şəraitə malik şəhərdə karvansaraların olmaması mümkün deyil.

XVIII-XIX əsrlərdə şəhərdə inşa edilmiş karvansara binaları təkcə karvanların və səyyahların qalması üçün deyil, həm də müxtəlif ticarət əməliyyatlarının aparılması üçün də nəzərdə tutulurdu.

Özünün böyüklüyü və ticarət üçün əlverişliliyi ilə bütün Zaqafqaziyada məşhur olan Yuxarı Karvansara dövrümüzə qədər gəlib çatmış iki karvansaradan biridir. Ümumi sahəsi 6000 kvadrat metr olan Yuxarı Karvansara Şəki memarlığı üçün səciyyəvi olan kərpic və çay daşının birlikdə işlədilməsi xüsusi kalorit verir.



Tikili relyefə uyğun olaraq küçəyə baxan hissədə 14 m, içəri üzəndən isə 8 m hündürlükdə inşa edilmişdir. 300-dən artıq otaq və zirzəmidən ibarət olan karvansaranın 2 giriş darvazası vardır. Bina üçmərtəbəlidir. Tacir öz malını zirzəmiyə yığar, birinci mərtəbədə alver edər, ikinci mərtəbədə yaşayardı.

Darvazaların içəri hissəsinin tavanı kərpicdən tağlı günbəzlərdir. Yaxın Şərqdə ən böyük kərpic günbəzlərdən biri sayılan əsas girişin zəngin bəzənmiş tağlı relyefin çox mailliyi üzündən binanın küncündə, üçüncü mərtəbə səviyyəsində inşa edilmişdir.

Sadə həyət, tağbəndlərlə eyni ölçülü hücrələri, həyət eyvanları, hovuz və onları əhatə edən yaşıllıq karvansaranın ümumi kompozisiyasını tamamlayır.

Bu günə kimi öz gözəlliyini, memarlıq üslubunu qoruyub saxlayan və hazırda mehmanxana kimi istifadə olunan Yuxarı Karvansara Şəkinin zəngin maddi və mənəvi irsə malik bir şəhər olmasının bariz nümunəsidir.

Aşağı Karvansara

Şəki Azərbaycanın ən qədim ticarət və sənətkarlıq şəhəri olduğundan burada çoxlu bazar və karvansaralar tikilmişdir.

XVIII-XIX əsrlərdə Şəkiddə olan 5 böyük karvansaradan dövrümüzə qədər yalnız ikisi - Yuxarı Karvansara və Aşağı Karvansara gəlib çatmışdır.

Şəki karvansaraları da digərləri kimi karvanların və səyyahların dayanması üçün ayrılmış, özünün funksional xüsusiyyətinə uyğun tikilmişdir. Ancaq bu karvansaralarda yolüstü karvansaralardan fərqli olaraq istirahət otaqları ilə yanaşı müxtəlif ticarət əməliyyatları aparmaq, mübadilə müqavilələri bağlamaq üçün xüsusi otaqlar da inşa edilmişdir.

Buradakı karvansaralar plan quruluşuna, böyük ölçülərinə, istirahət və ticarət üçün rahatlığına görə Şəki memarlığını xarakterizə edir.

Özünün ümumi sahəsinə görə Yuxarı Karvansaradan bir qədər böyük olan Aşağı Karvansara küçəyə baxan hissədə 12 m, şərq və qərb tərəfdə isə 10 m hündürlükdədir.

8000 kvadrat metrlik bir ərazini əhatə edən Aşağı Karvansaranın 242 otağı və dörd giriş darvazası var. Bu karvansara da həmçinin şəkli sənətkarların özünəməxsus memarlıq üslubunu özündə əks etdirir.

Cənub-şərq hissədə üç, həyət tərəfdə isə ikimərtəbəli olan karvansaranın baş fasadı çaya baxır. Bu isə binaya sakitlik və təravət bəxş edir.

Karvansaranın fasadı horizontal bölümlərlə səciyyələnir, onlar divar müstəvisini tağlı pəncərələrlə tərtib olunmuş üç yarusaya ayırılır, pəncərələrin tağları şəklinə görə bir qədər fərqlənir.

Tağlı eyvan aşırımları ilə dövrəyə alınmış həyətin mərkəzində hovuz yerləşir.

Karvansaranın tikintisi zamanı uzaq ölkələrdən gələn tacirlərin rahatlığı, özünün və malının təhlükəsizliyi üçün hər şey nəzərə alınmışdır. Darvazalar qonaqpərvərliklə yolçuların və tacirlərin üzünə açılsa da, bağlandıqda alınmaz bir qalaya çevrilir. Bu isə bir daha Şəki sənətkarlarının nə qədər yüksək dünyagörüşünə, əvəzsiz zövqə, müqayisəsiz memarlıq üslubuna, maddi və mənəvi dəyərlərə malik olduqlarını təsdiqləyir.

Giləhli məscidi

Şəkinin qədim tarixi memarlıq abidələrindən biri də Giləhli məscididir. XVIII əsrə məxsus olan bu məscid Şəkinin şimal-şərq ucqarında, şəhərin içərisindən axan Qurcana çayının sahilində, onun səthindən təxminən 20 - 25 m yüksəklikdə tikilmişdir.

Sadə yaşayış evlərinə məxsus ənənəvi Şəki memarlıq üslubunda tikilmiş məscid binasının daxili görkəmi Şəki xan sarayını xatırladır. Divardakı naqqaşlığa, rəsmlərə, stalaktidlərə nəzər yetirdikdə belə təsəvvür yaranır ki, sarayla məscidin daxili divarları eyni sənətkarın əlindən çıxmışdır.

Giləhli məscidi uzun müddət baxımsız qalığından və qəza vəziyyətinə düşdüyündən onu bərpa etmək əvəzinə, ateizmin qurbanına çevrilmiş, analoqu olmayan bu məscid yerlə yeksan edilmişdir.

Xoşbəxtlikdən Giləhli məscidinin minarəsi bu günə kimi gəlib çatmışdır. Qülləyə qədər 13,5 m olan minarə yüksəklikdə yerləşdiyindən ərazi buradan çox gözəl görünür. Məscidə üfqi istiqamətdə söykənən istinad divarı onun möhkəmliyini və dayanıqlığını daha da artırır. Onun istinad divarının qurtaracağına qədər olan hissəsi daşla, ondan yuxarı hissəsi isə bişmiş kərpiclə kərpiclə hörülmüşdür. Müəzzinlər üçün nəzərdə tutulan və minarəni tamamlayan sahəyə qalxmaqdan ötrü istinad divarının üzərində iyirmidən artıq daş pilləkən hörülmüş, yağışdan, qardan, çovğundan və günəşdən qorunmaq məqsədi ilə kənarına taxta vurulmuş, üstü örtülmüşdür. Buraya işıq düşmək üçün kiçik pəncərələr də qoyulmuşdur. Pilləkənin qurtaracağına minarəyə daxil olmaq üçün tağlı qapı var.

Xan məscidi

Bu məscid 1745-1750-ci illərdə Hacı Çələbi xan tərəfindən tikdirildiyindən xalq arasında «Xan məscidi» adlandırılır.

Məscidin tikintisində yerli inşaat materiallarından - çay daşından, bişmiş kərpicdən, əhəngdən, kirəmitdən, palıd, fıstıq, qovaq ağacından istifadə edilmişdir. Məscidin xarici tağlı qalereyası vardır. Ümumi tutuma daxil edilmiş minarə məscidin memarlıq siması daha da gözəlləşdirir. Binanın iç məkanı sadə həll olunduğundan, rəngli şəbəkəli pəncərə-pannolar interyerə, məscidin həyətindəki çinar ağacları və hovuz isə binaya xüsusi rəvnəq verir.

Məscidin yanında üstündə yüksək ustalıqla işlənmiş, oyma naxışlarla bəzədilmiş qəbirüstü daşlar olan qəbiristanlıq var. Burada Şəki xanları, onların ailə üzvləri və yaxın adamları dəfn edildiyindən «Xan qəbiristanlığı» adlanır. Məscid, minarə və qəbiristanlıqda olan günbəzlər, incə və sənətkarlıqla yazılmış, oyma xətkarlıq kitabələri tarixi abidə kimi dövlət tərəfindən mühafizə edilir.

Ömər Əfəndi məscidi

XVIII-XIX əsrlərdə tikilmiş Ömər Əfəndi məscidinin fasadı bişmiş kərpic naxışları ilə diqqəti cəlb edir. Fasaddakı kərpic karniz, divar səthindən qabağa çıxan nazik tağlarla işlənmiş pəncərəüstü, bir-birini əvəz edən kərpic və daş hörgü sıralarından ibarət pəncərəarası divarlar onun memarlıq simasını tamamlayır.

Tikintinin əsas tutumuna daxil edilmiş minarənin üzərində kərpiclə işlənmiş bəzək işləri Şəki sənətkarlarının xüsusi memarlıq üslubunu, bacarıq və qabiliyyətlərini özündə əks etdirir.

Binanın tikintisi özünəməxsusluğuna, bədii ifadəliyinə görə Şəki memarlığı ruhunda yerinə yetirilmişdir.

İnteryerin dekor elementi olan mehrabı xüsusi məharətlə işlənmişdir. Dindarlar məscidin həyətindəki hovuzun suyu ilə dəstəmaz alır, geniş və işıqlı salonda ibadət edirlər.

Cümə məscidi

XVIII-XIX əsr abidəsi olan Cümə məscidinin tikintisində yerli inşaat materiallarından istifadə edilmişdir. Plan quruluşuna görə tağlı, sütunlu salondan ibarət olub, daş və ağaclarla bölmələrə ayrılaraq binadakı bu böyük aşırımı örtməyə imkan vermişdir.

Aлчаq yaşayış evlərinin və yaşıllıqların fonunda özünün hündürlüyü ilə seçilən minarə məscidinin kompozisiyasında mühüm yer tutur. 28,5 m hündürlüyündə olan minarə məscid binasından bir neçə metr aralı, ayrıca dayanan tikilidir. Yuxarıya doğru nazikləşən minarə kərpic hörgülərlə, relyefli naxışlarla bəzədilmişdir. Minarəni tamamlayan şərəfə hissəsi çox məharətlə işlənmişdir.

Məscidin iç məkanı sadə həll olunmuşdur. Buradan ibadət yeri, hücrələrindən isə mədrəsə kimi istifadə olunur. «N» şəklində olan məscid kompleksi ikimərtəbəlidir. Baş fasad kərpic naxışlarla işlənmişdir.

Rəşid bəy Əfəndiyev adına Tarix-Diyarşünaslıq muzeyi

Bu muzey 1925-ci ilin sentyabrında Maarif Komissarlığının əmri ilə yaradılıb. 1895-ci ildə kazarma məqsədi ilə tikilmiş bu tarixi abidəyə muzey 1980-ci ildən köçürülmüşdür.

Muzeyin ümumi sahəsi 924 kvadrat kilometrdir. Bunun 724 kvadrat kilometrində ekspozisiya zalları yerləşir.

Muzeydə 5000-ə yaxın tariximizi və mədəniyyətimizi əks etdirən maddi və mədəni abidələr toplanmışdır. Bunlardan 3000-ə yaxını ekspozisiya zallarında nümayiş etdirilir.

Muzeydə aşağıdakı şöbələr var:

1. Təbiət;
2. Qədim dövr;
3. Etnoqrafiya;
4. Cümhuriyyət;
5. Elm, mədəniyyət, maarif və səhiyyə;
6. Döyüş şöhrəti;
7. İpəkçilik;
8. Kənd təsərrüfatı;
9. Şəkinin süfrə və mətbəx mədəniyyəti;

10. Azərbaycan xalqının ümummilli lideri Heydər Əliyevin həyat və fəaliyyətini, o cümlədən Şəkiyə səfərini əks etdirən şöbə.

Muzeyin eksponatları dəfələrlə xarici ölkələrdə (Madaqaskar, Efiopiya, Pakistan və s.) nümayiş etdirilmişdir.

Xarici ölkələrlə yanaşı respublikanın paytaxtı Bakı şəhərindəki sərgilərdə, Şəki Türk litseyində, 1 nömrəli internat məktəbində və məktəblərdə keçirilən tədbirlərdə muzey eksponatlarından ibarət sərgilər təşkil edilmişdir.

İl ərzində muzeydə dünyanın hər yerindən tamaşaçılar gəlir və dünyanın bir çox tanınmış şəxsiyyətləri muzeyin rəy kitabında öz təəssüratlarını yazmışlar.

Rəşid bəy Əfəndiyevin ev muzeyi

Şəki şəhər R. B. Əfəndiyevin ev muzeyi Azərbaycan Respublikası Nazirlər Kabinetinin 51 sayılı qərarına əsasən 31 mart 1991-ci ildən fəaliyyət göstərir.

Muzey yerləşən bina XIX əsrdə, çay daşı və yerli istehsalla hazırlanmış bişmiş kərpiclə milli kaloritdə tikilmişdir. Bina iki mərtəbədə ibarətdir. Aşağı mərtəbə iki otaq və zirzəmidən, yuxarı mərtəbə üç otaq, bir kiçik dəhliz və şöbələrdən ibarətdir.

Muzeydə 2281 eksponat var. Muzey dörd şöbədə ibarətdir. Birinci şöbədə R. B. Əfəndiyevin büstü və yaradıcılığını əks etdirən eksponatlar var. Ədibin Qori Müəllimlə seminariyasında oxuduğu müddətdə müəllimi A. O. Çernayevskinin məsləhəti ilə yazdığı ilk pyesi olan «Qann ocağı» (1879-cu il), «Uşaq bağçası», «bəsirətül-ətfal» kimi dərslikləri, «Saqqalın kəraməti», «Qonşu-qonşu olsa kor qız ərə gedər», «Qızıl gül», «Diş ağrısı», «Tiflis səfəri», «Pul dəlisi» və s. əsərləri bu şöbənin eksponatlarındandır. Həmin şöbədə R. B. Əfəndiyev tərəfindən tərcümə olunmuş Firdovsinin «Şahnamə» əsərindən «Rüstəm və Zöhrab» hekayəsi, Prudonun «Psixologiya» kitabı da saxlanılır.

İkinci şöbədə R. B. Əfəndiyevin ailəsinə məxsus məişət əşyaları saxlanılır. Üçüncü şöbə R. B. Əfəndiyevin iş otağı kimi təqdim olunur. Dördüncü şöbədə R. B. Əfəndiyevin oğlu Məmməd bəy Əfəndiyevə aid dövlət tərəfindən verilmiş fəxri fərmanlar, fotosəkillər, nəvəsi İzzət Nəbiyevə məxsus kitablar saxlanılır.

M. F. Axundovun ev-muzeyi

M. F. Axundovun ev muzeyi onun dünyaya 1812-ci ildə göz açdığı M. F. Axundov küçəsi, 1 salı ünvanda yerləşən binada 1940-cı ildə yaradılmışdır. Bu binanın 1800-cü ildə tikildiyi təxmin edilir. Sonralar M. F. Axundovun ev-muzeyi genişləndirilmiş, onun eksponatlarının bir hissəsi əlavə tikilmiş binada yerləşdirilmişdir. Beləliklə, M. F. Axundovun ev muzeyi 2 binadan: həyat və yaradıcılığına həsr olunmuş ekspozisiya zalından və ədibin anadan olduğu evdən ibarətdir.

Muzeydə 248 ədəd eksponat nümayiş etdirilir.

Şəki Dövlət Rəsm Qalereyası

Şəki Dövlət Rəsm Qalereyası 1982-ci ildə Azərbaycan Mədəniyyət Nazirliyinin əmri ilə təşkil olunmuşdur. Şəki Dövlət Rəsm Qalereyası şəhərin Yuxarıbaş məhəlləsində, «Dövlət Tarix Memarlıq qoruğu»nda qala

divarları arasında yerləşən keçmiş Çar Rusiyasının kazarması olmuş binada yerləşir. Bina tikilmə tarixi 100 ildən çoxdur. Şəki Dövlət Rəsm Qalereyası üç zaldan, emalatxana, fond otağı, direktor və köməkçi otaqlarından ibarətdir. Şəki qalereyasının fondunda 327 əsər var. Bu əsərlərdən 244-ü rəngkarlıq, 68-i Sulu boya, qrafika, 15-i isə heykəltəraşlıq işləridir. Fondun əsərlərindən əksəriyyəti Azərbaycan Dövlət Rəsm Qalereyası tərəfindən 1982, 1984, 1986-cı illərdə Şəki Dövlət Rəsm Qalereyasına verilmişdir. Fondun əsərləri içərisində tanınmış heykəltəraş Sapsayın, tanınmış rəssamların Toğrul Nərimanbəyovun, Mehdiyevin, Sadıqzadənin, Saktin, habelə rus rəssamlarının Sulu boya ilə işlənmiş əsərləri var.

Şəki Dövlət Rəsm Qalereyası Şəki rəssamları ilə sıx əlaqə saxlayır və onların əsərlərindən ibarət satış sərgi zalı yaradılmışdır. Şəkidə Azərbaycan Rəssamlar İttifaqının filialı vardır ki, burada 10-15 üzv fəaliyyət göstərir.

Rəssamlar İttifaqının sədri rəssam Tahir Həmidlidir. İttifaqın üzvləri arasında ali təhsilli realist rəssam Qüdrət Məmmədovu, avanqard rəssam Söhrab Ərəbovu, ali təhsilli realist rəssamlar Səbuhi və Asim Məmmədovları, ali təhsilli qrafik rəssam Tahir Həmidlini və başqalarını göstərə bilərik.

Şəki Dövlət Rəsm Qalereyasında ildə 7-8 aktiv sərgi təşkil edilir. Bundan başqa sənətkarlarla görüşlər keçirilir.

Xalq Tətbiqi Sənəti muzeyi

Xalq Tətbiqi Sənəti muzeyi 1985-ci ilin iyunun 9-da açılmışdır. Bu muzey qədim Alban məbədində yerləşir ki, buna da el arasında «Dairəvi məbəd» deyilir. Muzeyin yerləşdiyi binanın tarixi haqqında mülahizələr müxtəlifdir. Bu Azərbaycanın Qafqaz Albaniyası dövrünə məxsus xristian memarlıq abidəsidir. Məbədinin ilkin formasının VIII əsrə qədər tikildiyi güman edilir. Bu dövr Albaniyada xristianlığın daha geniş yayılmasının II mərhələsinə təsadüf edilir. Məbəddə dəfələrlə təmir-bərpa işləri aparılmışdır. Bəzi tarixi mənbələrə görə hətta Dərviş Məhəmməd, Çələbi xan dövründə də təmir işləri aparıldığı məlumdur.

Azərbaycan Rusiya tərəfindən işğal edildikdən sonra (XIX əsr) isə vilayətin mərkəzi şəhəri olan Nuxada Dairəvi Məbədə konstruktiv dəyişikliklər edilərək, rus əsgərlərinin kilsəsi kimi istifadə olunmuşdur.

Xalq Tətbiqi Sənət muzeyi Şəki şəhərində məşhur olan, qədimdən bu zamana kimi gəlib çatan sənətlər haqqında və şəhərdə tanınmış sənətkarlar haqqında məlumat verilir. Tətbiqi sənət nümunələri nümayiş etdirilir. Muzey 4 ekspozisiya zalından ibarətdir. I zalda Şəki ərazisində arxeoloji qazıntılar zamanı tapılmış əşyalar nümayiş etdirilir. Burada müxtəlif tipli gil qablar, qadın və kişi qəbirlərindən tapılmış zinət əşyaları, nizə ucluqları var. II əsas zalda isə ümumi sənətkarlıq bölməsi yerləşir. Burada dulmuşluq, xarratlıq, təkəlduz, misgərlik, şəkəkə, memarlıq, papaqcılıq sənət nümunələri nümayiş etdirilir. Bu sənətlərlə məşğul olan ustalar haqqında geniş məlumatlar verilir. III zalda əsasən milli qadın və kişi geyimləri, milli musiqi alətləri, ipəkçiliyə aid olan nümunələr nümayiş etdirilir. IV zal isə «Şəki otağı» adlanır. burada qədim Şəki evlərinin interyeri nümayiş olunur. Milli adətlərə uyğun olaraq evlərimizdə olan rəflər, taxçalar, döşəklər, sandıq, cəhrə, yun darağı və s. nümunələr ekspozisiyanı təşkil edir. Muzeyin ekspozisiyalarında 500-dən çox eksponat nümayiş etdirilir.

Kiş məbədi

Bu məbəd Kiş kəndinin məhəlləsində yerləşir. Məbəd ərazisini əhatə dən divarların qalıqları bəzi yerlərdə indi də qalmaqdadır. Bu divar qalıqları məbədinin özünün az qala Maflar məhəlləsi boyda bir əraziyə malik olduğunu göstərir. Bütün bunlar onun tarixən müqəddəs dini mərkəz olmasından xəbər verir. Məbədinin gülləsi, bu gülləyə bitişik divarlar yerli materialla - sırım daşla hörülmüş və kirəclə süvanmışdır. Qüllənin divarları 3 tərəfdən metal pulları cəzb etmək xüsusiyyətinə malikdir. Bunu nəmlikdə, uzun müddət şam yandıqından divarlara parafin qatının çökməsi, güllə daxilində hava cərəyanı ilə izah edirlər. Bu cür magik xüsusiyyətlərinə görə məbəd ocaq, pir və ziyarət kimi müqəddəs yerlərdən biri hesab olunur.

Məbədinin şimal-qərb hissəsində, 4-5 m aralı həyətdə uzunluğu 2 metrə qədər, eni bir metrədən çox olan yastı, tava daş vardır. Yeriməyən, dil açmayan və ya digər şikəstliyi olan uşaqları bu daşın üstündə bir gün oturtmaqla onları ruhi və cismani xəstəliklərdən xilas etməyi mümkün sayırlar. Məbədinin yerli əhali tərəfindən bu günə qədər qorunub saxlanmasının əsas səbəbi onun müqəddəs sayılmasıdır ki, bu da onun antikliyi ilə üzvü surətdə bağlıdır.

Aparılan kəşfiyyat xarakterli arxeoloji qazıntı məbədinin bünövrəsinin kasa şəklində və ya gəminin suda olan hissəsi quruluşunda olduğunu sübut etdi. Çox qəribədir ki, Misir ehramları da bu cür bünövrə üzərində qurulmuşdur.

Tarixi mənbələrdə olduğu kimi, izahatlarda da dolaşlıq olmasına baxmayaraq həqiqəti gizlətmək mümkün deyildir. Qafqaz Albaniyasında xristianlığın yayılma tarixindən bəhs edən VII əsr Alban tarixçisi Moisey Kalankatuklu «Albaniya tarixi» əsərində miladın 50-70-ci illərində baş verən hadisələri təhlilə ehtiyacı olan faktlarla təsvir edir. İsa peyğəmbərin sevimli şagirdlərindən olan Faddey şərqi xristian təlimini yaymağa göndərilir. Artazda erməni çarının əli ilə öldürülür. Faddeyin şagirdi müqəddəs Yelisey müəllimini müşayiət

etdiyi üçün bu qanlı cinayətin şahidi olur. Qüdsə qayıdıb baş verən hadisələri hamıya söyləyir. İsa peyğəmbərin qardaşı müqəddəs Yakovun (Yaqub) tövsiyəsi ilə Yelisey müqəddəs ruh naminə şərqə şəhid müəllimi Faddeyin missiyasını davam etdirməyə göndərilir. Müqəddəs Yelisey ermənilərin gözündən qaçaraq Samur çayının cənubunda yerləşən Maskuta, oradan da Dərbəndə gəlir. Sonra müqəddəs Yelisey Ağdaşın yaxınlığında yerləşən kiçik Surxarn qalasına, buradan da gəlib Kişə çıxır. Albaniya tarixini tədqiq edənlər onun Şəkinin şimalında yerləşən Kiş kəndi olduğunu təsdiq edirlər.

Vurğulamaq yerinə düşər ki, müqəddəs Yelisey miladın 74-cü ilində şəhid olmuşdur.

«Gələrsən-görərsən» qalası

Kişlilər ona Qız, gah da Qızlar qalası deyirlər. Qız alınmazlıq və məğlubedilməzlik anlamını ifadə edir. Bu qala barəsində məlumat verən yeganə mənbələr Kərim ağa Fatehin «Şəki xanlarının müxtəsər tarixi» və Hacı Seyid Əbdülhəmid Əfəndinin «Şəki xanları və onların nəsiləri» əsərlərində bəhs olunmuşdur. Həmin mənbələrdə bu qala «Qız (lar)» adı ilə deyil, Gələrsən-görərsən adı ilə xatırlanır. Hadisələri diqqətlə izlədikdə «Gələrsən-görərsən» adının Qız (lar) qalasına sonradan, daha doğrusu, 1743-cü il hadisələri ilə əlaqədar olaraq verildiyi anlaşılır. Şah Təhmasibin 1551-ci ildəki məlum hücumundan qorunmaq üçün şəkililərin həm Kişin özündə yerləşən Kiş qalasında, həm də Qız (lar) qalasında müdafiə olunduqlarını hər iki mənbə açıq və aydın şəkildə təsdiq etməkdədir.

Qız (lar) qalası Kiş kəndinin şimal-şərqində Böyük çayın qollarından biri olan Damarçın çayına bitişik, yüksək bir təpə üzərində qurulmuşdur. Arxadan, öndən və çay tərəfdən ona hücum etmək mümkün deyildir. Qız (lar) qalası ilə Kiş kəndi arasındakı ərazi Qala düzü adlanır. Kiş kəndinin şimal-şərq qurtaracağı ilə Qala düzünü ayıran Doğrunca çayı elə orada da Böyük çaya qovuşur.

Mənbələr göstərir ki, Şəki xanı Dərviş Məhəmməd xan 1551-ci ildə Qız (lar) qalasında müdafiə olunmuş və Kiş qalasının aldığı görünəcə qaçmağa cəhd etmiş və şahın adamları tərəfindən qətlə yetirilmişdir. Onun kəsilmiş başını Şah Təhmasibin ayaqları altına atmışlar. Yenə həmin mənbələr 1743-cü ildə Nadir şahın hücumu ilə əlaqədar Qız (lar) qalasının adını çəkir. Dərviş Məhəmməd xanın qətlindən sonra Şəki xanlığı ləğv edilmiş və artıq 192 il idi ki, Şəki şahın təyin etdiyi məliklər tərəfindən idarə olunurdu. 1743-cü ildə Hacı Çələbi xan oradakı məliyi və onun adamlarını qətlə yetirib Şəkini müstəqil xanlığa çevirdi. Yenidən Şəki şah ordusu ilə üzləşməli oldu. Nadir şahın qoşunları Qız (lar) qalasını fasilələrlə mühasirədə saxlayır. Mühasirədə yaşamaq şəkili kişilər üçün çətin olsa da, nəticə etibarilə Xorasanda şah öldürüldükdən sonra Hacı Çələbi Şəkini müstəqil xanlığa çevirə bilmişdir.

«Gələrsən-görərsən» adı da bu hadisələrlə bağlıdır. Belə rəvayət edirlər ki, üzbəüz duran qoşunlar uzaqdan-uzağa qışqıra-qışqıra danışa bilirlərmiş. Bir dəfə Nadir şah özü danışığa girir və soruşur: «O necə qaladır ki, onu almaq olmur»«. Ona cavab verirlər: «Gələrsən-görərsən». Elə o vaxtdan etibarən qala iki adla çağırılmağa başlasa da, tarixi ədəbiyyatda bir adla - «Gələrsən-görərsən» adı ilə təqdim edilir. Yerli əhali ona Qız (lar) qalası deyir.

Şəmkir rayonu

Yaranma tarixi - 08.08.1930
Ərazisi - 1,66 min kv. km
Əhalinin sayı - 219,5 min nəfər (1 yanvar, 2020-ci il)
Əhalinin sıxlığı – 1 kv. km 132 nəfər (1 yanvar 2020-ci il)
Şəhər - 1
Kəndlərin sayı - 58
Qəsəbələrin sayı – 7
Şəmkir rayonu ilə Bakı arasında olan məsafə - 399 km



ƏHALİNİN SAYI

(1 yanvar, 2009-cu il əhalinin siyahıyaalınması məlumatları əsasında)

Ərazi	Cəmi		Kişi		Qadın	
	nəfər	faiz	nəfər	faiz	nəfər	faiz
Şəmkir rayonu	191428	100,0	96183	50,2	95245	49,8
şəhər əhalisi	66667	34,83	33368	34,69	33299	34,96
kənd əhalisi	124761	65,17	62815	65,31	61946	65,04

Ümumi məlumat

Şəmkir rayonu (1930-91 illərdə Şamaxor rayonu) 1930 ildə təşkil edilmişdir. Kiçik Qafqazın şimal-şərq yamacında, Gəncə-Qazax düzənliyində və Acınohur öndağlığında yerləşir. Mərkəzi Şəmkir şəhəridir.

Rayona Şəmkir şəhəri, Dəllər, Zəyəm, Çinarlı, Barlıbağ, Füzuli, Səməd Vurğun, Kür qəsəbələri və Yeni Həyat, İsgəndərli, İrmaşlı, Daşbulaq, Şiştəpə, Ələsgərli, Kamandar, Nərimanlı, Yeni Göyçə, Günəşli, Varlı Həyat, Qaraqoyunlu, Yuxarı Çaykənd, Aşağı Çaykənd, Dağ-Cəyir, Çənlibel, Atabəy, Tatarlı, Düyərli, Zəyəm Cırdaxan, Sabirkənd, Könüllü, Bayramlı, Qasımalılar, Göyməmmədli, Şeidlər, Əhmədli, Hacıahılar, Dəllər-Cəyir, Dəllər-Daşbulaq, Sarıtəpə, Dəllər-Cırdaxan, Qaranüy, Çaparlı, Əliyaqublu, Keçili, Muxtariyyə, Qaracəmirli, Qapanlı, Talış, Qılınqbəyli, Mehri, Qaraqocalı, Çaylı, Yuxarı Seyfəli, Aşağı Seyfəli, Abbaslı, Mahmudlu, Yeniabad, Təzəkənd, Məşədhüseynli, Qasım İsmayılov, Qaralar, Miskinli, Yeni Yol, Qarabağlar kəndləri daxildir.

Rayonun şimal-şərq və mərkəzi hissəsi, əsasən, düzənlik, cənub hissəsi isə dağlıqdır. Yura, Tabaşır, Neogen və Antropogen çöküntüləri yayılmışdır. Faydalı qazıntıları: mis, molibden, qızıl, əhəngdaşı, çınqıl, qum və s. Qışı quraq keçən mülayim isti yarımsəhra və quru çöl iqlimi üstünlük təşkil edir. Orta temperatur yanvarda - 2°C-dən 2°C-yədək, iyulda 24-25°C-dir. İllik yağıntı 350-600 mm-dir. Rayonun ərazisindən Kür çayı və onun qolları (Zəyəm, Şəmkir, Cəhir və s.) keçir. Dağ-qara, qəhvəyi dağ-meşə, dağ-tünd şabalıdı, şabalıdı, açıq şabalıdı və allüvial çəmən-meşə torpaqları yayılmışdır. Kollu və seyrək meşəli çəmənlər, dağ meşələri, yovşanlı-şoranotulu yarımsəhra və çöl bitkiləri, Kür çayı sahilində tuqay meşələri var. Canavar, tülkü, boz dovşan, çöldonuzu, süleysin, qumsıçanı, çölsıçanı, bataqlıq qunduzu, turac, kəklik, göyərçin və s. məskunlaşmışdır. Şəmkir su anbarı və Şəmkir yasaqlığı rayonun ərazisindədir.

Şəmkir, əsasən, üzümçülük rayondur. İqtisadiyyatında heyvandarlıq da mühüm yer tutur. Dəllər Tikinti Materialları Kombinatı, Zəyəm Kənd Təsərrüfatı Maşınqayırma zavodu, "Şəmkir-Konyak" ATSC, Zəyəm daş karxanası, Balıq zavodu, üzüm emalı müəssisələri, Şəmkir su elektrik stansiyası və s. sənaye müəssisələri var.

Şəmkir toponiminin mənası haqqında müxtəlif mülahizələr mövcuddur. Orta əsr ərəb və fars mənbələrində Şəmkür, türk mənbələrində isə Şəmkür, Şəmkir kimi göstərilmişdir. 1924-cü ildə İstanbulda «Müxtəsər Azərbaycan tarixi» kitabının çap etdirən Zeynalöglü bu adı aşağıdakı kimi izah etmişdir.

Şəms-Günəş-Kür-Tapınan, yəni Günəşə tapınanlar yurdu deməkdir.

Dilçi alim Cahangirov isə bu adı «Şəmkür», yəni «Kür qırağı» kimi izah etmişdir.

Şəmkir erkən orta əsr şəhərlərindəndir. Qədim Şəmkir şəhərinin xarabalıqları Şəmkir çayının sol sahilindədir. Şəhərin qala yerinin sahəsi 20 hektar olmuşdur. Şəhər qala yeri çayın sağ sahilində iki körpü vasitəsilə birləşmişdir. Bu körpünün qalıqları indi də qalmaqdadır.

VII əsrin ortalarında Şəmkir ərəblər tərəfindən işğal olundu. Ərəb xəlifəsi Mütəvəkkilin şərəfinə Mütəvəkilliyə adlandırıldı. Şəhərin adı sonralar özünə qaytarıldı.

Şəmkir haqqında yazan bütün tədqiqatçıların yekdil fikri belədir ki, şəhərin çiçəklənmə dövrü IX-XII əsrləri əhatə edir. Bu dövrdə Şəmkir səlcuqlar tərəfindən işğal olundu. X-XII əsrlərdə Şəmkir özünün yüksəliş dövrünü keçirdi. XII əsrdə Eldəgizlərin hakimiyyəti dövründə Şəmkirə xüsusi diqqət yetirildi. XIII əsrdə monqol işğalçılarına qarşı qanlı döyüş gedən Azərbaycan şəhərlərindən biri Şəmkir olmuşdur. Şəhər əhalisi Bəhram hakimiyyətindən işğalçılara qarşı ciddi müqavimət göstərməyi tələb etmişdir.

XVI əsrin əvvəllərindən Şəmkir mahalı Azərbaycanın Zülqədaz tayfa başçısının irsi hakimiyyətinə keçdi. Azərbaycanda xanlıqlar dövründə Şəmkir, Gəncə xanlığının tərkibində olmuşdur. 1803-cü ildə çar qoşunları tərəfindən tutulan Şəmkir Rusiyaya birləşdirildi.

1826-1828-ci illərdə, yəni sonuncu Rusiya-İran müharibəsinin qanlı səhifələrindən biri də Şəmkir yaxınlığında olmuşdur.

1826-cı il sentyabrın 3-də Şəmkir yaxınlığında baş vermiş döyüşdə çar qoşunları İran ordusunu məğlub etdi. XIX əsrin I yarısında çar hökumətinin icazəsi ilə Zaqafqaziyaya köçürülmüş alman kolonistlərindən bir qrupu Şəmkirdə məskunlaşdı. Həmin dövrdən Şəmkir Anino adlandırıldı. 1938-ci ildə şəhərin köhnə adı bərpa edildi. 1991-ci ildə isə yenidən Şəmkir şəhəri adlandırılmışdır.

Kütləvi informasiya vasitələri haqda məlumat

Rayonda televiziya, radio kütləvi informasiya mərkəzləri istisna olmaqla “Şəmkir” və “Qərb xəbərləri” qəzetləri çıxır. Şəmkir qəzetinin təsisçisi Şəmkir Rayon İcra Hakimiyyəti və qəzetin jurnalist kollektividir. Qəzet 1931-ci ildən çıxır. “Qərb xəbərləri” ictimai siyasi həftəlik qəzet 19 mart 2004-cü ildən çıxır. Hər iki qəzet rayonda görülən işləri keçirilən ictimai-siyasi tədbirləri müntəzəm olaraq öz səhifələrində dərc edilir.

Avtomobil, dəmir yolları haqda məlumat

Bakı-Qazax-Gürcüstan magistral yolunun rayondan keçən hissəsinin uzunluğu 42 km-dir. Yol II kateqoriyaya aid edilmişdir. Gəncə-Tovuz yolunun rayondan keçən hissəsinin uzunluğu isə 45 km olmaqla III kateqoriyaya aid edilmişdir.

Bakı-Tbilisi dəmir yolunun rayondan keçən hissəsi 34 km-dir. Yol III kateqoriyaya aid edilmişdir.

Tarixi və memarlıq abidələri haqda məlumat

Şəmkir şəhərində 1975-ci ildə inşa edilmiş Qələbə kompleksi, Düyərli kəndində 1975-ci ildə tikilmiş məscid binası, Çinarlı qəsəbəsində 1980-ci ildə inşa edilmiş Qələbə kompleksi, Şəmkir şəhərində, şəhərin Sərxan hissəsində və Naxırçılar hissəsində 1990-cı ildə qoyulmuş «20 Yanvar» abidələri, 1991-ci ildə şəhərdə ucaldılmış Aşıq Hüseyn Şəmkirinin heykəli, Əlağa Şıxlınskinin büstü, Keçili kəndində 1992-ci ildə tikilmiş məscid, Muxtariyyə kəndində 1993-cü ildə ucaldılmış Koroğlunun abidəsi, Azərbaycanın Milli Qəhrəmanı Zaur Sarıyevin büstü, Şəhidlər parkı, İrmaşlı kəndində 1998-ci ildə inşa edilmiş məscid, Şəmkir şəhərində 1998-ci ildə inşa edilmiş Heydər Əliyev bulağı, 2001-ci ildə qoyulmuş 31 mart soyqırım abidəsi və Qurtuluş bulağı, Əliyaqublu kəndində 1998-ci ildə tikilmiş məscid, Qapanlı kəndində 2001-ci ildə inşa edilmiş 31 mart soyqırım abidəsi, Dəllər-Cırdaxan kəndində 2001-ci ildə ucaldılmış Yəhyabəy Dilqəmin abidəsi, Çənlibəldə 1997-ci ildə ucaldılmış Aşıq Ələsgərin heykəli kimi memarlıq abidələri var.

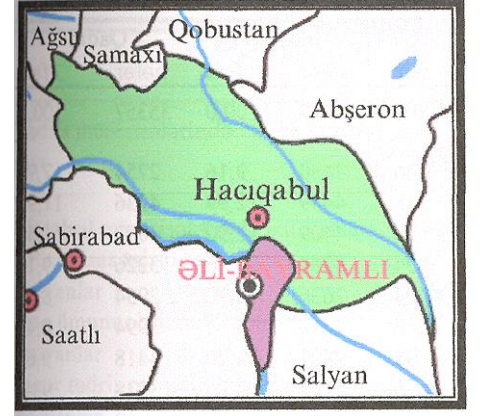
Rayon ərazisində IX-XI əsrlərə aid Şəmkir şəhər xarabalıqları, IX-XI əsrlərə aid Şəmkir körpüsü, Şəmkir qalası (Muxtariyyə kəndi), XI-XII əsrlərə aid Baydar şəhər xarabalıqları (Bayramlı kəndi), XI-XII əsrlərə aid Qız qalası (Seyfəli kəndi), XVI-XVII əsrlərə aid məscid (Abbaslı kəndi), XI əsrə aid Qız qalası (Tatarlı kəndi), XVI-XVII əsrlərə aid körpü (Təhnəli kəndi), XVII əsrə aid Divan bürcü (Yeni həyat kəndi), XVI-XVII əsrlərə aid Koroğlu qalası (Şəmkir şəhəri), dəmir dövrünə aid Qalaboyunu qalacası (Atabəy kəndi), erkən orta əsrlərə aid Pir (Alman abidəsi) (Dağ-Daşbulaq), 1909-cu ildə tikilmiş Alman kilsəsi (Şəmkir şəhəri), XI-XII əsrlərə aid oğuz qəbiristanlığı (Yeni Seyfəli kəndi), XVI-XVII əsrlərə aid körpü (Zəyəm çayı üzərində) mövcuddur.

Son dövrlərdə rayonun ərazisində olan tarixi və memarlıq abidələrinin təmiri və bərpası istiqamətində müəyyən işlər görülmüşdür.

Rayon mərkəzində ümummilli lider Heydər Əliyevin abidəsi ucaldılmışdır.

Şirvan şəhəri
(keçmiş Əli Bayramlı şəhəri)

Yaranma tarixi – 1954-cü il
Ərazisi - 0,07 min kv. km
Əhalinin sayı - 87,4 min nəfər (1 yanvar, 2020-ci il)
Əhalinin sıxlığı – 1 kv. km 1249 nəfər (1 yanvar 2020-ci il)
Qəsəbələrin sayı – 2
Şirvan şəhəri ilə Bakı arasında olan məsafə - 113 km



ƏHALİNİN SAYI

(1 yanvar, 2009-cu il əhalinin siyahıyaalınması məlumatları əsasında)

Ərazi	Cəmi		Kişi		Qadın	
	nəfər	faiz	nəfər	faiz	nəfər	faiz
Şirvan şəhəri	77060	100,0	37698	49,7	39362	50,3

Ümumi məlumat

Şirvan şəhəri 1938-ci ilədək Zubovka adlanıb, 1938-1954-cü illərdə qəsəbə, 1954-cü ildən sonra isə şəhər statusu almışdır. Kür çayının sol sahilində, Şirvan düzündə yerləşir. Hacıqəhrəmanlı və Bayramlı qəsəbələri Şirvan şəhərinin inzibati vahidləridir. İqlimi quru olmaqla qışı mülayim (yanvarda 0-3°C), yayı istidir (iyulda 30°C).

Şirvan sənaye şəhəridir. Ətrafında neft və qaz çıxarılır. Şəhərdə süni dəri, saxsı boru, cihaz və dəzgahqayırma zavodları, yağ-piy kombinatı, çörək zavodu, dəmir-beton evtikmə kombinatı, yeyinti konsentratları zavodu, şirə zavodu, iri sənaye obyektı - Şirvan DRES-i var.

Şirvan şəhərində 14 orta və 1 ibtidai məktəb, pedaqoji texnikum, Türkiyənin "Çağ" Öyrətım Şirkətinin İqtisadiyyat Liseyi, texniki peşə liseyi, musiqi məktəbi, muzey, xalq teatri, mədəniyyət evi, 14 klub, 20 kitabxana, 5 xəstəxana var.

Şirvan şəhəri yerləşən bölgənin keçmişi ilə bağlı bəzi məqamlar tariximizin şanlı səhifələridir. E. ə. II və III minilliklərdən orta əsrlərə kimi Şirvan şəhərinin indiki ərazisindən keçən ən qədim karvan yolları Azərbaycanın bütün bölgələrini birləşdirirdi. Bu bölgəyə yaxın karvansaray və onlarla yaşayış məskənlərinin xarabalıqlarının hazırkı dövrə qədər qalması deyilənlərə sübutdur.

Müxtəlif dövrlərdə bu ərazi Şirvanşahların, Şirvan bəylərbəyliyi, Şamaxı xanlığının, qismən Cavad xanlığının, Şamaxı qəzasının və Cavad qəzasının tabeliyində olmuşdur.

Azərbaycandakı cırdan feodal dövlətləri birləşdirmək, güdrətli Azərbaycan dövləti yaratmaq üçün ilk səfəri zamanı Şah İsmayıl Xətai 1500-cü ilin II yarısında indiki Şirvan şəhərinin ərazisindən keçən karvan yolu ilə hərəkət edib, qışı Mahmudabad şəhərində keçirmişdir.

Tarixin qaranlıq səhifələrini aşkara çıxarmaq üçün indi də bu istiqamətdə geniş arxeoloji-tədqiqat işləri aparılır.

Çar imperiyasının Azərbaycanı işğal etmək məqsədi ilə ilk təcavüzkar yürüşlərinin izləri bu ərazidə hal-hazırda kimi qalmaqdadır. 1796-cı ilin aprelində II Yekaterinanın məkrli işğalçılıq missiyasını həyata keçirmək üçün general V. Zubov 30 minlik qoşun və Xəzər donanması ilə Azərbaycana hücum edir. Bakını, Salyanı və Dərbəndi ələ keçirir. Kür çayının sol sahilində düşərgə salır. Böyük strateji mövqeyə malik Şirvan şəhərinin indiki ərazisinə yaxın yerdə II Yekaterinanın şərəfinə hətta şəhər salmaq üçün plan hazırlayır. Lakin II Yekaterinanın ölümü, I Pavelin qoşunları geri çağırması Zubovun planlarını alt-üst edir.

Şirvan şəhərinin indiki ərazisində XIX əsrdə sonuncu yaşayış məskəni Ərəbşahverdili kəndi olmuşdur. Bu yaşayış məskəninə sonralar işğalçı generalın şərəfinə «Zubovka» adı verilmişdir.

1902-ci ildə Kür çayı üzərində suvarma stansiyası - bərə istifadəyə verilmişdir.

Bakı-Culfa dəmir yolu 1911-ci ildə çəkilməyə başlanmış, 1917-ci ildə isə Kür çayı üzərində taxta körpü tikilmişdir.

Erməni daşnaklarının hücumu zamanı 1918-ci ildə taxta körpü yandırılmış, 1924-1927-ci illərdə metal tağlı körpü ilə əvəz edilmişdir. Zubovkada istifadəyə verilmiş dəmir yolu stansiyası Papanino adlandırılmışdır. Kür çayının Muğan sahilində 1916-cı ildə bünövrəsi qoyulmuş pambıqtəmizləmə zavodunun tikintisinin 1925-ci ildə başa çatması Zubovkanı xeyli genişləndirdi. 1920-ci ildə ilk ibtidai məktəb fəaliyyətə başladı.

1930-cu ildə Zubovka Salyan qəzasının tabeliyində olmuş, əhalisi artmış, kiçik abadlıq işləri görülmüşdür.

Salyan qəzasının 12 kəndi və iki qəsəbə soveti birləşərək 30 avqust 1930-cu ildə Əli Bayramlı rayonu təşkil edildi. Rayonun mərkəzi Zubovka qəsəbəsində yerləşdirildi.

1938-ci ildə rayon mərkəzi Zubovka qəsəbəsinin adı dəyişdirilərək Əli Bayramlı adlandırıldı.

1941-ci ildə Əli Bayramlı-Qazıməmməd dəmir yolu xətti çəkilir.

XX əsrin II yarısının əvvəllərindən başlanan uğurlu geoloji kəşfiyyat işləri nəticəsində 1955-ci il iyunun 18-də Şirvan yatağının Kürüvdağ sahəsində 2 №-li neft quyusu fontan vurdu. Azərbaycanın neft xəritəsinə «Şirvanneft» əlavə edildi.

1959-cu ildə Avropada ilk Açıq Tipli Dövlət Rayon Elektrik Stansiyasının bünövrəsi qoyuldu, ilk blok 1962-ci ildə tam istifadəyə verildi.

1961-ci ildə Əli Bayramlı - Sabirabad avtomobil yolunda Kür çayı üzərindən körpü salındı.

1964-cü il yanvarın 4-də Əli Bayramlı rayonu ləğv edilərək onun tabeliyində olan 100-ə yaxın kənd Salyan, Sabirabad və Şamaxı rayonlarının tabeliyinə verildi, Əli Bayramlıya respublika tabeliyində şəhər statusu verildi. 8 may 2008-ci il tarixindən etibarən Əli Bayramlı şəhərinin adı dəyişdirilərək Şirvan adı verilmişdir.

Kütləvi informasiya vasitələri haqda məlumat

Şəhər həyatının müntəzəm işıqlandırılmasında yerli radio verilişləri redaksiyasının, «İşiq» qəzetinin, Dövlət Teleradio Verilişləri Komitəsinin Şirvan ötürücü stansiyasının müstəsna rolu var.

Avtomobil, dəmir yolları haqda məlumat

Respublikanın cənub, cənub-qərb, qərb və şimal bölgələrini birləşdirən avtomobil və dəmir yolları, Kür çayı vasitəsi ilə isə su nəqliyyatı yolu Şirvan şəhərindən keçir. Şəhər ərazisindən keçən avtomobil yollarının ümumi uzunluğu 482 km-dir. Dövlət əhəmiyyətli magistral yollarının uzunluğu 17 km, dəmir yollarının uzunluğu 42 km-dir.

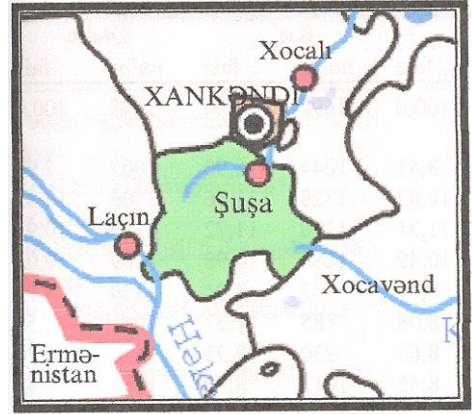
Tarixi və memarlıq abidələri haqda məlumat

Şəhərdə «Şəhidlər xiyabanı», «20 Yanvar» abidəsi, «Yanar ürək» kompleksi, Sovet İttifaqı Qəhrəmanı Şirin Şükürovun abidəsi, «Qəmgin ana», «Fəşizm üzərində qələbənin 55 illiyinin xatirə kompleksi» var.

Bunlardan əlavə şəhərdə olan Azərbaycan şairləri Məhəmməd Füzulinin və Səməd Vurğunun abidələri, N. Nərimanovun barelyefi, Dədə Qorqud abidə kompleksi, Tarix-Diyarşünaslıq muzeyi şəhər mədəniyyətinin canlı eksponatlarıdır.

Şuşa rayonu

Yaranma tarixi - 08.08.1930
Ərazisi - 0,31 min kv. km
Əhalinin sayı – 33,7 min nəfər (1 yanvar, 2020-ci il)
Əhalinin sıxlığı – 1 kv. km 112 nəfər (1 yanvar 2020-ci il)
Şəhər – 1
Qəsəbə - 1
Kəndlərin sayı – 37
Şuşa rayonu ilə Bakı arasında olan məsafə - 373 km



ƏHALİNİN SAYI

(1 yanvar, 2009-cu il əhalinin siyahıyaalınması məlumatları əsasında)

Ərazi	Cəmi		Kişi		Qadın	
	nəfər	faiz	nəfər	faiz	nəfər	faiz
Şuşa rayonu	28560	100,0	13934	49,9	14626	50,1
şəhər əhalisi	21185	74,18	10285	73,81	10900	74,52
kənd əhalisi	7375	25,82	3649	26,19	3726	25,48

Ümumi məlumat

Şuşa rayonu 1930-cu ildə təşkil edilmişdir. 1963-cü ildə ləğv edilərək ərazisi Xankəndi rayonuna (1978 ildən Əsgəran rayonu) verilmiş, 1965-ci ildə yenidən müstəqil rayon olmuşdur. Kiçik Qafqazda Qarabağ silsiləsi ərazisində yerləşir. Mərkəzi Şuşa şəhəridir.

Rayona Şuşa şəhəri, Turşsu qəsəbəsi və Malıbəyli, Yuxarı Quşçular, Xəlfəli, Dükənlər, Zamanpəyəsi, Şüşülü, Mirzələr, Qaybalı, Laçınlar, Şırlan, Çaykənd, Paşalar, Məmişlər, Xanəli, İmamqulular, Cəmillər, Səfixanlar, Xanlıqpəyə, Allahqulular, Böyük Qaladərəsi, Kiçik Qaladərəsi, Göytala, Onverst, Zarıslı, Nəbilər, Sarıbaba, Daşaltı, Nağılar, Xudaverdilər kəndləri daxildir.

Səthi dağlıqdır. Ən yüksək zirvəsi Böyük Kirs dağıdır (2725 m). Əsasən, Yura və Tabaşir çöküntüləri yayılmışdır. Müxtəlif növ tikinti materialı yataqları və mineral su bulaqları (Turşsu, Şırlan) var. Ərazisinin əksər hissəsi yayı quraq keçən mülayim isti və qışı quraq keçən soyuq iqlim tiplərinə aiddir. Orta temperatur yanvarda -4°C-dən -1°C-yədək, iyulda 16-19°C-dir. İllik yağıntı 700-800 mm-dir. Ərazisindən Qarqar çayı axır. Torpaqları qəhvəyi dağ-meşə, qonur dağ-meşə, çimli dağ-çəmən tiplidir. Yüksək dağlıq sahələr subalp və alp çəmənləri ilə örtülüdür. Alçaq dağlıq və dağətəyi sahələrdə qırılmış meşələrin yerində çəmənələr və kserofit kolluqlar var. Heyvanları: ayı, canavar, tülkü, boz dovşan, cüyür və s. Quşları: kəklik, göyərçin və s.

Rayonun iqtisadiyyatında heyvandarlıq əsas yer tutur.

Ətraf səfəli meşələr, sərin bulaqlar, havası məsum uşaq qəlbi kimi pak olan Şuşanın yaşı çox deyilsə də tarixi bir şəhərdir. Şuşa şəhərinin binasını Qarabağlı Pənah xan qoymuşdur. Pənah xan 1693-cü ildə Cavanşir elinin Sarıçalı oymağında anadan olmuşdur. Pənah xan gənc yaşlarından İran şahı Nadirin ordusunda xidmət edərək qəhrəmanlıqla ad çıxarmışdır. Onun igidliyini nəzərə alan Nadir şah Pənah xanı ordularından birinə sərkərdə təyin etmişdir. Lakin, Pənah xanın paxıllığını çəkən saray əyanları Nadir şahı inandırdılar ki, guya Pənah xan şahı öldürüb İran taxtına sahib olmaq istəyir. Nadir şah bu yalan xəbərə inanıb Pənah xanın qardaşını öldürür. Vəziyyəti belə görən Pənah xan şah sarayından qaçır.

1747-ci ilin iyunun 19-da saray çəkişmələri nəticəsində Nadir şah Əfşar öz çadırında xaincəsinə öldürüldü. Nadir şahın ölümündən sonra İran dövləti parçalanır. Bu vaxt Azərbaycanda Gəncə, Şəki, Şirvan, Bakı və başqa xanlıqlar yaranır. Pənah xan da Qarabağda Cavanşirlər, Otuzkilər və s. türk tayfalarının köməyi ilə Qarabağ xanlığının əsasını qoydu.

Pənah xan İran tərəfdən gec-tez Qarabağ xanlığına hücum ediləcəyini düşünüb alınmaz bir qala tikməyi qərara aldı. Belə bir qala yeri tapmaq üçün xanın bir neçə nəfər bilici və məlumatlı adamı dağ silsilələrini gəzib indiki Şuşa şəhərinin yerləşdiyi yeri tapırlar.

Beləliklə 1750-ci ildə Qarabağın ən səfəli guşəsində, uca dağ qoynunda yeni qalanın bünövrəsi qoyuldu. Pənah xan Təbriz, Ərdəbil və başqa şəhərlərdən məşhur ustalar gətirdi və hasarın içərisində yeni binalar və özü üçün saray tikdirdi.

Pənah xan qalanın Şimal və Şərq hissəsini yüksək hasar ilə əhatə etdirdi. Qalanın «İrəvan» və «Gəncə» adlı iki möhkəm qapısı var idi. Qapılar səhərlər açılar, axşamlar isə bağlandıqdan sonra kimsə şəhərə buraxılmazdı. Yerli əhali şəhəri Pənah xanın şərəfinə olaraq «Pənahabad» adlandırdılar. Bu ad ilə də o dövrdə Azərbaycan xanları arasında birinci dəfə olaraq 15 qəpik qiymətində gümüş pul kəsilməyə başladı.

Lakin tarixçilərin dediklərinə görə bu ad sonralar öz əhəmiyyətini itirərək şəhər «Şuşa Qalası» adlandırılmışdır.

Bəzi tarixçilərin dediyinə görə Şuşa şəhəri hündür qayalıqlar üzərində yerləşdiyindən, şəhərin adı da elə buradan - Şiş, uca sözündən götürülüb.

Deyilənə görə Ağa Məhəmməd Şah Qacar Şuşanı mühasirədə saxladığı dövrdə qasidlə İbrahim xana belə bir məktub göndərir: «Fələyin mancanağından fitnə dağı yağırkən, sən axmaqcasına Şişə içərisində qərar tutmusan». İbrahim xan isə Vaqifin vasitəsilə Qacara belə bir cavab yazır: «Əgər məni himayə edən mən tanıdığımdirsə (yəni Allahdırsa) şişəni daşın fəsadından qoruyacaqdır».

Pənah Əli xanın ölümündən sonra oğlu İbrahim Xəlil xan 1760-cı ildən 1806-cı ilədək Qarabağın hakimi oldu.

1795-ci ildə İran şahı Ağa Məhəmməd şah Qacar Şuşanı işğal etmək məqsədilə yaxın qohumu Süleyman xanın komandası altında Şuşa şəhərinə 8 minlik ordu göndərdi. Süleyman xan Şuşa ətrafında böyük məğlubiyyətə düşərək 20 nəfərlə güclə canını qurtardı.

Bu hadisədən bir qədər sonra, yəni 1795-ci ilin avqust ayında Ağa Məhəmməd şah Qacar 85 minlik ordu ilə Xudafərin körpüsü ilə Araz çayını keçərək Şuşa üzərinə hücumu keçdi. İbrahim xan şəhərin müdafiəsinə özü rəhbərlik edirdi. O, az bir vaxt içərisində 15 min nəfərlik qoşun toplaya bilmişdi. Ağa Məhəmməd şah Şuşaya yaxınlaşaraq onu üzük qaşı kimi mühasirəyə almışdı. Fransız zabıtlərinin komandanlıq etdiyi düşmən topla

Şuşanı 30 gün atəşə tutdu. Qacarin qoşunu şəhərə bir neçə dəfə hücumu keçdi, nə düşmən topla



Şuşanı 30 gün atəşə tutdu. Qacarin qoşunu şəhərə bir neçə dəfə hücumu keçdi, nə düşmən topla

birlikdə Avar hakimi Ümma xanın yanına getdi.

Qala başlı-başına buraxıldığından Ağa Məhəmməd şah heç bir müqavimətə rast gəlmədən şəhərə daxil oldu. Elə həmin gecə 12 may 1797-ci il tarixdə şah öz qapıçısı Səfərəli bəy və xidmətçisi Abbas bəy tərəfindən öldürüldü. Bu hadisədən sonra İran ordusu Qarabağdan geri çəkildi. 2 ay sonra isə İbrahim xan yenidən Şuşaya qayıdır. 1806-cı ilin 2 iyun tarixində gecə mayor Lisanoviçin dəstəsi İbrahim xanın yaşadığı mənzilə gəlir və İbrahim xan bir neçə ailə üzvü və yaxın adamları ilə birlikdə qətlə yetirir.

1813-cü il oktyabrın 12-də Qarabağın Gülüstan kəndində İran şahı ilə Rusiya arasında sülh müqavilənaməsi bağlandı. Həmin sülhün şərtlərinə görə İran hökuməti bir neçə xanlıqlarla bərabər mərkəzi Şuşa şəhəri olmaqla Qarabağ xanlığının Rusiya hakimiyyəti altında qalmasını təsdiq etdi.

XIX əsrin ikinci yarısından başlayaraq Şuşa şəhəri Azərbaycanın siyasi, iqtisadi və mədəni inkişafında mühüm rol oynayırdı. Həmin vaxtdan etibarən Şuşa ticarətinə sənətkarlığın və mədəniyyətin inkişafına və əhalisinin çoxluğunda görə Azərbaycanda birinci və Zaqafqaziyada isə Tiflisdən sonra ikinci şəhər sayılırdı. Təsədüfi deyildi ki, o dövrdə Şuşaya «Bala Paris» adı vermişdilər.

Şuşanın inzibati mərkəz olması onun iqtisadi cəhətdən yaxşı inkişaf etməsi, həm də şəhərin füsunkar coğrafi mövqeyi buranın uzun müddət Azərbaycanın elm, poeziya, xüsusilə musiqi mədəniyyəti mərkəzi olmasına böyük təsir göstərmişdir. Azərbaycan xalqının mədəniyyət tarixində ilk dəfə olaraq teatr, sirk tamaşaları, Avropa və Şərq konsertləri, musiqi, elm, maarif və bir çox sənət məclisləri, bundan əlavə mətbəə, kitabxana, «Realnı» uçiliş, «Qorodskoy» uçiliş, seminariya və bir sıra mədəni maarif müəssisələri Şuşada yaranmışdır.

Şuşada ilk teatr tamaşaları 1848-ci ildə göstərilmişdir. O zaman teatrda Mirzə Fətəli Axundovun komediyaları oynanırdı.

Şuşa Azərbaycanın mədəniyyət mərkəzlərindən biridir. Şuşa sağlamlıq şəhəri, istedadlar məskənidir. Şuşanın Azərbaycana verdiyi istedadları heç bir şəhər verməmişdir. Azərbaycan Respublikası Elmlər Akademiyasının topladığı məlumata görə XIX əsrdə Şuşada 95 şair, 22 musiqişünas, 38 xanəndə, 19 xəttat, 16 nəqqaş, 12 nüsvəxənd, 5 astronom, 18 memar, 16 həkim, 42-yə qədər müəllim və s. olmuşdur. Bu böyük ziyalı dəstəsi Şuşa şəhərini mədəniyyət mərkəzinə çevirməkdə və burada inkişaf etdirməkdə böyük rol oynamışlar.

XX əsrdə Şuşanın bir kurort şəhəri kimi inkişafında Azərbaycan xalqının ümummilli lideri Heydər Əliyevin böyük əməyi olmuşdur. Belə ki, H. Əliyev Azərbaycan KP MK-nın birinci katibi təyin olunduqdan sonra Şuşanın inkişafı ilə əlaqədar bir sıra qərar və sərəncamlar imzalamışdır ki, (Azərbaycan KP MK və Azərbaycan Nazirlər Sovetinin 360 nömrəli 4 noyabr 1976-cı il tarixli «Şuşa şəhərində kurort kompleksinin daha da inkişaf etdirilməsi sahəsində tədbirlər haqqında» qərarı, Azərbaycan SSR Nazirlər Sovetinin 10 avqust 1977-ci il tarixli 280 nömrəli «Bakı şəhərində «İçəri şəhər»in və Şuşa və Ordubad şəhərlərinin tarixi hissələrinin tarix-arxitektura qoruqları elan edilməsi haqqında» qərarı, Azərbaycan SSR Nazirlər Sovetinin 10 dekabr 1981-ci il tarixli 629 nömrəli «Şuşa şəhərində Şəkil Qalereyasının yaradılması haqqında» sərəncamı, Azərbaycan KP MK-nın və Azərbaycan Nazirlər Sovetinin 01 noyabr 1978-ci il tarixli 413 nömrəli «1981-1985-ci illərdə görkəmli inqilabçılara, partiya, dövlət xadimlərinə və ictimai xadimlərə və mühüm tarixi hadisələrə həsr olunmuş abidə və obelisklərin qoyulması sahəsində işlərin başa çatdırılması haqqında» Azərbaycan SSR Nazirlər Sovetinin 31 iyul 1978-ci il tarixli 279 nömrəli sərəncamı) bunlar da şəhərin sosial-iqtisadi və mədəni inkişafında mühüm rol oynamışdır.

Lakin bədnam qonşularımız olan erməni millətçilərinin təhriki ilə erməni-rus birləşmələri tərəfində 1992-ci il mayın 8-də Şuşanın işğalı zamanı üç əsr ərzində şəhərdə ucaldılmış tarixi-memarlıq incəsənət və dini abidələr darmadağın edilmiş, şəhər xarabazara çevrilmişdir. Müharibə dövründə 197 şuşalı şəhid olmuş, 300 nəfər isə müxtəlif dərəcələrdə xəsarət alaraq əlil olmuşlar.

Ermənistan silahlı qüvvələri tərəfindən işğal edilmiş torpaqların azad edilməsi uğrunda Azərbaycan ordusunun 2020-ci il sentyabrın 27-dən etibarən keçirdiyi hərbi əməliyyatlar nəticəsində Şuşa şəhəri noyabrın 8-də işğaldan azad edilmişdir.

Kütləvi informasiya vasitələri haqda məlumat

«Şuşa» qəzeti fəaliyyətinə 1932-ci ildə başlamışdır. Həmin dövrdə qəzet Azərbaycan KP Şuşa Rayon XDS İcraiyə Komitəsinin orqanı olaraq «Kolxoz bayrağı» adı altında nəşr olunmuş, 1969-cu ildən isə «Şuşa» qəzeti adlanmışdır. Qəzet hal-hazırda Bakı şəhərində çap edilir.

Avtomobil, dəmir yolları haqda məlumat

Rayonun ərazisindən 77 km uzunluğunda III dərəcəli, 34 km uzunluğunda IV dərəcəli yollar keçir.

Tarixi və memarlıq abidələri haqda məlumat

Ermənistanın işğalı nəticəsində dağıdılmış mədəni abidələr haqda məlumat

1. Qala divarı (uzunluğu 8 km)
2. Qala Divarları üzərində tikilmiş bürclər (17 ədəd)
3. 17 qədim üslubda salınmış məhəllə
4. 17 məscid
5. 17 bulaq
6. 17 hamam
7. Meydan bulağı
8. İsa bulağı
9. Saxsı bulaq
10. Turşsu Qalereyası
11. Karvansaray (4 ədəd)
12. Şahlıq körpüsü
13. Gəncə qapısı
14. Mirzə Həsən qəbiristanlığı
15. Şor bulaq
16. Mirfəseh qəbiristanlığı
17. Rasta bazar

18. Torpaq meydan
19. Zarışlıda Korun karvansarayı
20. Təzə məhəllədə körpü
21. Ü. Hacıbəyovun heykəli
22. Bülbülün büstü
23. H. Hacıbəyovun büstü
24. Cıdır düzü
25. Topxana meşəsi
26. Ağaböyük Xanımın bürcü
27. Malibəylidə Qızlar məktəbi
28. Un dəyirmanı
29. Kəlbə Şəhriyarın bağı
30. Mirfəseh bağı
31. «Həzrət Əli» kahası
32. «Qızıl qaya»
33. Səkili bulağı
34. Qotur bulağı
35. Şəmilin bağı
36. Hacıyevlərin armud bağı
37. Ağabəyim Ağanın qəsri
38. Bəhmən Mirzə Qacarın saray kompleksi
39. Bəhmən Mirzənin hərəmxanası
40. Bəhmən Mirzə Qacarın tikdirdiyi «Bab» hamamı
41. Qacarların məqbərə kompleksi
42. Qulam Şahın malikanəsi
43. Əsəd bəyin malikanəsi
44. Mamay bəyin malikanəsi
45. Şeytana bazar
46. Əfsanəvi Leyli qalası
47. Çuxur məhəllədə 2 minarəli «Şəfa ocağı»
48. Məhəmməd Həsən Ağanın imarəti
49. Qarabağ xanlığının Divan kompleksi
50. «Həzrət Abbas Şəfa ocağı»
51. Dəlik-daş pilləkən kompleksi
52. Qarabaş Qazisinin mülkü
53. Şuşa Ovdan bulağı
54. Vaqif poeziya evi
55. M. P. Vaqifin məqbərəsi
56. M. P. Vaqifin müəllimlik etdiyi bina
57. M. P. Vaqifin büstü
58. M. P. Vaqifin evi
59. Xan qızı Xurşud Banu Natəvanın sarayı
60. Xan qızı Xurşud Banu Natəvanın bulaq kompleksi
61. X. B. Natəvanın büstü
62. X. B. Natəvanın tikdirdiyi «Qarama»
63. X. B. Natəvanın tikdirdiyi həbsxana
64. Aşağı Gövhər Ağa Məscidi
65. Yuxarı Gövhər Ağa Məscidi
66. Malibəyli Məscidi
67. Qaybalı Məscidi
68. Şırlan məscidi
69. Alban kilsəsi
70. Rus kilsəsi
71. Hacı Qulamın mülkü
72. M. M. Nəvvabın mülkü
73. M. M. Nəvvabın abidə kompleksi

74. Nəcəfqulu Ağanın mülkü
75. Ağa-Əbdürrəhim Ağanın evi
76. Hacı Bəşirin mülkü
77. Cabbar Qaryağdı oğlunun mülkü
78. Mirzə Hüseynin mülkü
79. Mirəlibəyin mülkü
80. Seyid Məcidin mülkü
81. Kəlbə Şirinin mülkü
82. Öpənnik Qara Zeynalın mülkü
83. Fərzalı bəyin mülkü
84. Allahverənli Kəlbə Şirinin mülkü
85. Çuxur məhəllədə Kal Həsənin evi
86. Təzə məhəllədə Xayatlılar Mehdiinin evi
87. Çuxur məhəllədə Kürd uşağının evi
88. Məşədi Qəhrəmanın mülkü
89. Quyrıuq məhəlləsində Məşədi Teymurun evi
90. Mehmandarovun ev kompleksi
91. Zöhrəbəyovların evi
92. İbrahim xanın mülkü
93. Sadıqanın qəsri
94. Uluq bəyin evi
95. Quyrıuq məhəlləsində Sadıq bəyin mülkü
96. Cəlal bəyin evi
97. Nəcəf bəy Vəzirovun mülkü
98. Firudin bəy Köçərlinin mülkü
99. Süleyman Sani Axundovun mülkü
100. İsmayıl bəyin evi
101. Məşədi Şirinin mülkü
102. Gəraf Əsgərovun mülkü
103. Ağamirovların mülkü
104. Hüsü Hacıyevin mülkü
105. Hüsü Hacıyevin büstü
106. Kəlbə Hüseynin evi
107. Yusif Vəzir Çəmənzmənlinin mülkü
108. Mir Həsən Vəzirovun mülkü
109. Qaraşovların mülkü
110. Hüseyn Qayıbovun mülkü
111. Q. B. Zakirin yaşadığı ev
112. Q. B. Zakirin qəbirüstü abidəsi
113. Hacı Dadaşın mülkü
114. Əbdülrəhim bəy Haqverdiyevin evi
115. Hacı Şükürün imarəti
116. Qədimovların mülkü
117. Ü. Hacıbəyovun ev muzeyi
118. Bülbülün ev muzeyi
119. Xalça muzeyi
120. Rəsm Qalereyası
121. Tarix Diyarşünaslıq muzeyi
122. Qarabağ Dövlət tarixi muzeyi
123. Azərbaycanda ilk «realnı uçiliş»in binası
124. Yaşıl aptek
125. Mədəniyyət evi
126. Külli miqdarda gümüş və mis qablar
127. İbrahim Xəlil xanın 1801-ci ildə tikdirdiyi mədrəsə kompleksi (Gövhər Ağanın məscidini həyətində)
128. Qarabağ xanlığının vəziri Mirzə Camal bəy Cavanşirin və onun ailəsinin məqbərə kompleksi

129. Tarixin yaddaşı olan Daş Kitabələr

Məhəllə adları:

1. Urudlar
2. Seyidli
3. Culfalar
4. Quyuluq
5. Çuxur
6. Hacı Yusifli
7. Dördlər Qurdu
8. Dörd Çinar
9. Çöl Qala
10. Köçərli
11. Mamayı
12. Merdinli
13. Saatlı
14. Dəmirçilər
15. Hamamqabağı
16. Təzə məhəllə
17. Xocamircanlı

Tərtər rayonu

Yaranma tarixi - 27.01.1934

Ərazisi – 0,96 min kv. km

Əhalinin sayı - 104,7 min nəfər (1 yanvar, 2020-ci il)

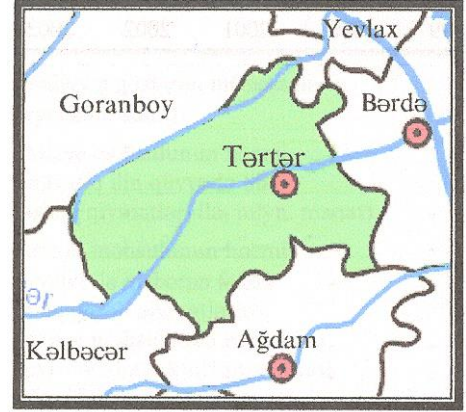
Əhalinin sıxlığı – 1 kv. km 109 nəfər (1 yanvar 2020-ci il)

Şəhər - 2

Kəndlərin sayı - 74

Qəsəbələrin sayı – 1

Tərtər rayonu ilə Bakı arasında olan məsafə - 332 km



ƏHALİNİN SAYI

(1 yanvar, 2009-cu il əhalinin siyahıyaalınması məlumatları əsasında)

Ərazi	Cəmi		Kişi		Qadın	
	nəfər	faiz	nəfər	faiz	nəfər	faiz
Tərtər rayonu	97270	100,0	47689	49,0	49581	51,0
şəhər əhalisi	29786	30,62	14503	30,41	15283	30,82
kənd əhalisi	67484	69,38	33186	69,59	34298	69,18

Ümumi məlumat

Tərtər Azərbaycan Respublikasında inzibati rayondur. 1920-ci ilin aprel ayında Cavanşir qəzası yaradılmışdır. Həmin ildə Tərtər sahəsi yaradılmış və 1920-1922-ci illərdə Cavanşir qəzasının tabeliyində olmuş, 1922-ci ildə adı dəyişdirilərək Cavanşir sahəsi adlandırılıb. 7 iyul 1923-cü ildən 1929-cu ilin aprelinə kimi Ağdam qəzasının inzibati tabeliyində, 8 aprel 1929-cu ildən 8 avqust 1930-cu ilə kimi Qarabağ dairəsinin tabeliyində olmuşdur.

8 avqust 1930-cu ildə Tərtər rayonu yaradılıb. 24 fevral 1931-ci ildə Tərtər rayonu ləğv edilərək Bərdə rayonunun inzibati tabeliyinə verilmişdir. 27 yanvar 1934-cü ildə yenidən Tərtər rayonu yaradılmışdır. 5 avqust 1949-cu ildə rayonun adı dəyişdirilərək Mirbəşir rayonu adlandırılmışdır. 4 yanvar 1963-cü ildə Mirbəşir rayonu ləğv edilərək Bərdə rayonunun inzibati tabeliyinə keçirilmiş, 6 yanvar 1965-ci ildə yenidən Mirbəşir rayonu yaradılmışdır. 7 fevral 1991-ci ildə Mirbəşir rayonunun adı dəyişdirilərək yenidən Tərtər rayonu adlandırılmışdır.

Azərbaycan Respublikası Milli Məclisinin 13 oktyabr 1992-ci il tarixli 327 sayılı qərarı ilə Azərbaycan Respublikasının Ağdərə rayonu ləğv edilərək həmin rayonun Ağdərə qəsəbəsi və 28 kəndi Tərtər rayonunu inzibati tərkibinə verilmişdir. Ağdərə rayonu ərazisindən verilən yaşayış məntəqələri də daxil olmaqla hazırda rayonda 2 şəhər, 1 qəsəbə və 74 kənd vardır.

1993-cü ildə Tərtər rayonunun 3 kəndi Ermənistan silahlı qüvvələri tərəfindən işğal edilmişdi. Torpaqların azad edilməsi uğrunda Azərbaycan ordusunun keçirdiyi hərbi əməliyyatlar nəticəsində 2020-ci ilin 3 oktyabrında Tərtər rayonunun Suqovuşan və Talış kəndləri, 9 oktyabrda isə Çaylı kəndi işğaldan azad edilmişdir.

Tərtər rayonu Kiçik Qafqazın şimal-şərq ətəklərində və Qarabağ düzündə yerləşir. Mərkəzi Tərtər şəhəridir.

Rayona Tərtər, Ağdərə şəhərləri, Şıxarx qəsəbəsi və Azadqaraqoyunlu, İlxıçılar, Qapanlı, Borsunlu, Qırmızısaqqallar, Burc, Güləbatlı, Bəyimşarov, Qaynaq, Qapanlı, Qazyan, Qarağacı, Qaradağlı, Qapanlı, Qaradağlı, Təzəkənd, Kəngərli, Dəmirçilər, Təzəkənd, Cəmilli, Balakəngərli, Evoğlu, İsmayılbəyli, Əksipara, Ələsgərli, Bayandur, Yenikənd, Köçərli, Mamırlı, Poladlı, Sarov, Rəcəbli, Bildirçinli, Kovdadıq, Umudlu, Soyulan, Hacallı, Qapanlı, İrəvanlı, Səhləbad, Düyərli, Sarıcalı, Seydimli, Sarıcalı, Zolgörən, Xoruzlu, Kəbirli, Bayandurlu, Hacıqərvənd, Hüseynli, Ağabəyyalı, Talış, Çaylı, Ortakənd, Kiçikqarabəy, Umudlu, Canyataq, Həsənqaya, Qızıloba, Çardaxlı, Uluqarabəy, Seysulan, Yarımca, Marquşavan, Göyarx, Maralyan, Yuxarı Çaylı,

Suqovuşan, Donaşen, Dəstəgül, Güləbürt, Zəylik, Lüləsaz, Meqrelalay, Qaşapet, Dəmirli, Gülyataq kəndləri daxildir.

Rayonun səthi şimal-şərqdə düzənlik, cənub-qərbdə dağlıqdır. Dağlıq sahədə Yura-Tabaşir, düzənlikdə Antropogen çöküntüləri yayılmışdır. Faydalı qazıntıları: neft, daş kömür, tikinti materialları, səpinti qızıl və s. İqlimi yayı quraq keçən mülayim isti yarımsəhra və quru-çöl tipli, qışı mülayim soyuqdur. Orta temperatur yanvarda -2°C-dən 3°C-yədək, iyulda 18-26°C-dir. İllik yağıntı 300-500 *mm*-dir. Rayon ərazisindən Tərtər və İncəçay, cənub sərhədindən isə Xaçın çayı axır. Ərazisi şabalıdı, boz və çəmən-boz torpaqlardan ibarətdir. Yovşanlı-şoranotulu yarımsəhralar, seyrək kollu çəmənliklər, meşələr və subalp çəmənləri yayılmışdır. Heyvanları: tülkü, dovşan, qumsıçanı və s.

Tərtər, əsasən, kənd təsərrüfatı rayonudur. Əkinçilik və maldarlıq inkişaf etmişdir.

Kütləvi informasiya vasitələri haqda məlumat

1934-cü ilin aprel ayında Maşın Traktor Stansiyasının siyasi orqanı kimi yaradılmış Tərtər rayon qəzeti “Kolkoxçuların varlanması yolunda” adı ilə həftədə bir dəfə nəşr edilməyə başlamış, 1937-ci ildən “Qızıl bayraq” adı ilə 3000 nüsxə, Böyük Vətən müharibəsi illərində isə 1000 nüsxə tirajla nəşr edilmişdir. 1963-1965-ci illərdə Tərtər rayonu Bərdə rayonu ilə birləşdiyinə görə “Qızıl Bayraq” qəzeti Bərdə rayonunun “Kommunizm yolu” qəzeti ilə birləşdirilmiş, 1966-cı ildən yenidən “Qızıl bayraq” adı ilə nəşr edilmişdir. 1998-ci ildən 2005-ci ilədək qəzet fəaliyyət göstərməmişdir. Uzun fasilədən sonra 2005-ci ilin avqust ayının 20-dən etibarən Tərtər rayon qəzeti “Yeni Tərtər” adı ilə yenidən nəşr edilməyə başlamışdır.

Avtomobil, dəmir yolları haqda məlumat

Rayon ərazisində Tərtər-İstisu, Tərtər-Hindarx, Tərtər-Goranboy, Yevlax-Ağdam-Laçın, Tərtər dövrələmə, Tərtər kənar avtomobil yolları keçir. Bu avtomobil yollarının uzunluğu 89 km-dir və yollar 3-cü kateqoriyaya aiddir. Rayon ərazisindən 4-cü kateqoriyaya aid edilən 15 km uzunluğunda Yevlax-Bərdə-Ağdam dəmir yolu keçir.

Tarixi və memarlıq abidələri haqda məlumat

Rayonda 24 tarix və mədəniyyət abidələri var. Onlardan 1 ədədi dünya, 15 ədədi ölkə əhəmiyyətli arxeoloji abidə, 7 ədədi yerli əhəmiyyətli memarlıq, 1 ədədi isə yerli əhəmiyyətli arxeoloji abidədir.

Həmin abidələr Tərtər şəhərində, Buruc, Hacıqərvənd, Evoğlu, Hüsənli, Sarov, Borsunlu, Bəyim Sarov, Xoruzlu, Dəmirçilər kəndlərində yerləşir. Göstərilən ərazilərdə 3 məscid, 15 kurqan, 2 nekropol, 2 yaşayış yeri, 1 buxana, 1 türbə mövcuddur.

Son dövrlərdə rayonun ərazisində olan tarixi və memarlıq abidələrinin təmiri və bərpası istiqamətində müəyyən işlər görülmüşdür.

Rayon mərkəzində ümummillə lider Heydər Əliyevin abidəsi ucaldılmışdır.

Ermənistanın işğalı nəticəsində dağıdılmış mədəni abidələr haqda məlumat

Ermənistanın işğalı nəticəsində rayonun dağıdılmış tarixi, mədəni və dini abidələri yoxdur. Ağdərə rayonundan rayonun tabeliyinə verilmiş yaşayış məntəqələri işğal altında olduğu üçün orada olan tarix, mədəniyyət və dini abidələrin taleyi məlum deyildir.

Tovuz rayonu

Yaranma tarixi - 08.08.1930

Ərazisi - 1,94 min kv. km

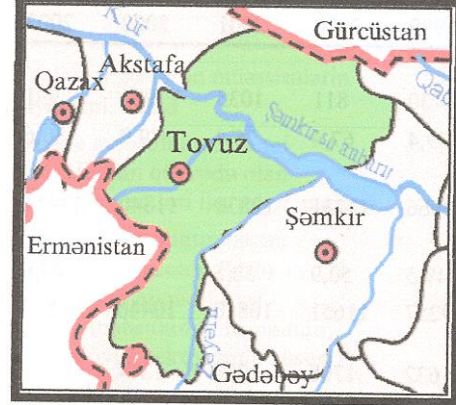
Əhalinin sayı - 177,2 min nəfər (1 yanvar, 2020-ci il)

Əhalinin sıxlığı – 1 kv. km 91 nəfər (1 yanvar 2020-ci il)

Şəhər - 2

Kəndlərin sayı - 102

Tovuz rayonu ilə Bakı arasında olan məsafə - 439 km



ƏHALİNİN SAYI

(1 yanvar, 2009-cu il əhalinin siyahıyaalınması məlumatları əsasında)

Ərazi	Cəmi		Kişi		Qadın	
	nəfər	faiz	nəfər	faiz	nəfər	faiz
Tovuz rayonu	157875	100,0	79078	50,1	78797	49,9
şəhər əhalisi	26968	17,08	13198	16,69	13770	17,48
kənd əhalisi	130907	82,92	65880	83,31	65027	82,52

Ümumi məlumat

Qədim insan məskənlərindən olan, ərazisində zəngin tarixi abidələri olan Tovuz rayonu tarixən aborigen tayfa və xalqların nümayəndələrinin yaşadıkları yurd yerlərindən olmuşdur. Tarixdə Şəmsəddil, Şəmsəddin, Touş adları ilə tanınan bölgə keçmiş SSRİ üzrə inzibati ərazi bölgüsü əsasında Tovuz rayon kimi 1930-cu il avqustun 8-də təşkil olunmuşdur. Rayon Azərbaycan Respublikasının şimal-qərbində yerləşməklə əlverişli iqtisadi coğrafi mövqeyə malikdir. Ərazisinin ümumi sahəsi 1903 kv. kilometrdir, bu ölkə ərazisinin 2,2 %-nə, Gəncə - Qazax iqtisadi rayonunun isə 15,2 faizinə bərabərdir.

Ermənistan Respublikası ilə 69 kilometr, Gürcüstan Respublikası ilə 23 kilometr sərhədi olan rayon qərbdə Ağstafa rayonu, şərqdə Şəmkir rayonu, cənubda Gədəbəy rayonu, şimalda az bir hissəsi Samux rayonu ilə həmsərhəddir.

Tovuz rayonu Kiçik Qafqazın şimal-şərq yamacında və Orta Kür çökəkliyində yerləşir. Şimaldan Gürcüstanla, cənub-qərbdən Ermənistan Respublikası ilə həmsərhəddir. Mərkəzi Tovuz şəhəridir.

Rayona Tovuz şəhəri, Qovlar qəsəbəsi və Əlibəyli, Mülkülü, Hacallı, Yuxarı Öysüzlü, Düz Cırdaxan, Cəlilli, Xatınlı, Cilovdarlı, Qaraxanlı, Əlimərdanlı, Hunanlar, Aşağı Quşçu, Dondar Quşçu, Əsrək Cırdaxan, Koxa Nəbi, Kirən, Mollaayrım, Hacıhəsənli, Xınnakirən, Sofular, Xatıncan, Qalaboyun, Saladınlı, Baqqallı, Ağbulaq, Çataq, Qandallar, Kazımlı, Cirdək, Hacılar, Pələkli, Şıxheybət, Qoşa, Muncuqlu, Çəşməli, Abbasqulular, Papaqçılar, Güvəndik, Həsənli, Məşədiovullər, Böyük Qışlaq, Şamlıq, Mollalar, Səfərli, Qaralar, Düz Qırıqlı, Alakol, Köhnəqala, Məşədilər, Aşırallar, Əyyublu, Yanıxlı, Qoçdərə, Xoşdarlı, Sadıqlı, Əhmədabad, Aran, Qəribli, İsakənd, Aşralar, Qarabağlılar, Ağdərə, Hətəmollar, Dəlləkli, Böyük Şamlıq, Lazılar, Ağbaşlar, Almalıtala, Sarıtala, Dondarlı, Nəmxoş, Yoğunbulaq, Çobansıgnaq, Qaraboyunlar, Ağacqala, Bozalqanlı, Abulbəyli, Azaflı, Bayramlı, Vahidli, Ağdam, Aşağı Öysüzlü, Qazıqlu, Qaradaş, Qonaqlı, Qayadibi, Göyəbaxan, Nəsbli, Qarağatlı, Hüseyinqulular, Məşədiquşular, Dönük Qırıqlı, İbrahimhacılı, Məsimlər, Kəcavənd, Avdal, Öskən, Aşağı Mülkülü, Bala Şamlıq, Qozdərə, Qədirlı, Məşədilər kəndləri daxildir.

Relyefi cənubda dağlıq (Şahdağ silsiləsinin şimal-şərq qolları), mərkəzi düzənlik (Gəncə-Qazax düzənliyi), şimal hissəsi alçaq dağlıqdır (Ceyrançöl öndağlığı). Əsasən, Yura, Tabaşir, Neogen, Antropogen çöküntüləri yayılmışdır. Faydalı qazıntıları: qızıl, mis, polimetal, tikinti materialları və s. İqlimi şimalda mülayim isti, yarımsəhra və quru çöl tiplidir. Cənubda dağlıq sahələrdə palıd və vələs meşələri, subalp və alp çəmənliyi, Kür boyunca tuqay meşələri var. Heyvanları: çöldonuzu, daşlıq dələ-si, cüyür, qumsıçanı və s. Quşları: bəzgak, dovdaq, kəklik, turac və s.

Əsasən, şabalıdı, açıq-şabalıdı, qəhvəyi dağ-meşə, dağ tünd-şabalıdı, qonur dağ-meşə, dağ qara torpaqlar yayılmışdır. Kür sahillərində allüvial çəmən torpaqlarına rast gəlinir. Bitki örtüyü şimal və mərkəzi hissələrdə, əsasən, çöl və yarımsəhra tiplidir. Cənubda dağlıq sahələrdə palıd və vələs meşələri, subalp və alp çəmənliyi, Kür boyunca tuqay meşələri var. Heyvanları: çöldonuzu, daşlıq dələ-si, cüyür, qumsıçanı və s. Quşları: bəzgak, dovdaq, kəklik, turac və s.

Tovuz, əsasən, kənd təsərrüfatı rayonudur. Buğda, kartof, qarğıdalı, bostan bitkiləri, meyvə-tərəvəz və s. yetişdirilir, heyvandarlıq və quşçuluqla məşğul olunur.

Kütləvi informasiya vasitələri haqda məlumat

1929-cu ildən «Qızıl Tovuz», «Sosializm kəndi», «Həqiqət» adları ilə, hazırda isə «Tovuz» adlı rayon qəzeti nəşr edilir.

Rayonda 1994-cü ildən başlayaraq qısa fasilələrlə, 2002-ci ildən isə müntəzəm şəkildə özəl SM TV (Simurq teleradio kompaniyası) gündəlik 8-10 saat efirə çıxmaq şərti ilə fəaliyyət göstərir.

Avtomobil, dəmir yolları haqda məlumat

Tovuz ərazisində ümumi uzunluğu 493 km olan avtomobil yolları vardır. Bundan 211 km-i respublika əhəmiyyətli, 282 km-i isə yerli əhəmiyyətli avtomobil yollarıdır. Kateqoriyalar üzrə respublika əhəmiyyətli yollar aşağıdakı qaydadadır:

1. Bakı-Qazax avtomobil yolu - cəmi 26 km - II kateqoriyalı;
2. Gəncə-Tovuz avtomobil yolu - cəmi 20 km - III kateqoriyalı;
3. Tovuz-Əlibəyli avtomobil yolu cəmi - 18 km - III kateqoriyalı;
4. Tovuz - Böyük Qışlaq avtomobil yolu - cəmi 40 km, 15 km - III kateqoriyalı, 25 km - IV kateqoriyalı;
5. Qovlar-Yeni Saratovka avtomobil yolu - cəmi 40 km, 14 km - III kateqoriya, 26 km isə IV kateqoriyalıdır;
6. Tovuz-Ceyrançöl-Ağstafa avtomobil yolu - cəmi 58 km, 18 km - III kateqoriyalı, 40 km - IV kateqoriyalı;
7. Tovuz şəhərinə giriş avtomobil yolu - cəmi 8 km - III kateqoriyalı;
8. Qovlara giriş avtomobil yolu - cəmi 1 km - III kateqoriyalı.

Yerli əhəmiyyətli yollar - cəmi 282 km olmaqla 103 km IV kateqoriyalı, 179 km-i isə V kateqoriyalıdır.

Tovuz rayonu ərazisində Azərbaycan dövlət dəmir yolunun 104-cü km-dən başlayaraq 129-cu km-ə qədər hissəsi yerləşməklə, cəmi 25 km təşkil edir. Tovuz dəmir yolu stansiyası və Qovlar dəmir yolu stansiyası IV kateqoriyaya aiddir.

Tarixi və memarlıq abidələri haqda məlumat

Rayonda Azərbaycan Respublikası Nazirlər Kabinetinin 2 avqust 2001-ci il tarixli 132 №-li qərarı ilə təsdiq edilmiş 59 daşınmaz tarixi və mədəniyyət abidələri mövcuddur. Həmin abidələr aşağıdakı qayda üzrədir:

İnv.	Abidənin adı	Tarixi	Yerləşdiyi ünvan
382	Məscid	XVII əsr	Yanıqlı kəndi
Arxeoloji abidələr			
1790	Şiş quzey düşərgəsi	Paleolit	Tovuz şəhərindən qərbdə
1791	Kurqan	Tunc dövrü	Tovuz şəhərindən 2 km cənub şərqdə
1792	Birtağlı körpü	X əsr	Tovuz çayının üzərində
1793	Karvansaray qalıqları	XIV əsr	Tovuz şəhəri
1794	Torpaqala yaşayış	III-VII əsrlər	Tovuz şəhərindən 12 km aralı

Azərbaycan Respublikası Prezidentinin İşlər İdarəsi
PREZİDENT KİTABXANASI

	yeri		Kür çayının sağ sahilində
1795	Koroğlu qalası	XVI əsr	Əlibəyli kəndi
1796	Daş qutusu nekropolu	e. ə. VII-III əsrlər	Bayramlı kəndi
1797	Küp qəbirləri nekropolu	e. ə. II minillik-e. II əsri	Bayramlı kəndi
1798	Yaşayış yeri	Son tunc dövrü	Bayramlı kəndi
1799	Tөрə təpə yaşayış yeri	Eneolit	Dönük Qırıqlı kəndindən şərqdə
1800	Məntəctəpə yaşayış yeri	Eneolit	Dönük Qırıqlı kəndindən şimal-şərqdə
1801	Torpaqqala yaşayış yeri	Antik dövr və orta əsrlər	Mülkülü kəndinin yaxınlığında Kür çayının sağ sahilində
1802	Nekropol	VI əsr	Çinarlı kəndi
1803	Kurqanlar	Orta tunc dövrü	Düz Qırıqlı kəndi və Zəyəm çayı arasında
1804	Kəblə Namaz təpə yaşayış yeri	Eneolit	Düz Qırıqlı kəndinin şərqində
1805	Kəhriz	XIX əsr	Tovuz şəhəri

Yerli əhəmiyyətli daşınmaz tarix və mədəniyyət abidələri:

5178	2 mərtəbəli yaşayış evi	1880-ci il	Tovuz şəhəri
5179	Suvarma qülləsi	XIX əsr	Tovuz şəhəri
5180	Yaşayış evi	XIX əsr	Tovuz şəhəri, Kəhriz küçəsi, 40
5181	Sement zavodunun binası	1912-ci il	Tovuz şəhəri
5182	Kərbaləyi Əsədin yaşayış evi	XVIII əsr	Bozalqanlı kəndi
5183	Məhəmməd ağanın evi	XIX əsr	Bozalqanlı kəndi
5184	8 guşəli türbə		Qazıqulu kəndi
5185	8 guşəli türbə		Qazıqulu kəndi
5186	Dəmiryol körpüsü	1880-ci il	Qazıqulu kəndi
5187	Yaşayış evi	1880-ci il	Qazıqulu kəndinin körpüsünün yanında
5188	Akveduk	1880-ci il	Qazıqulu kəndi
5189	Dəmiryol körpüsü	XIX əsr	Quşçu kəndi. Əsrik çayı üzərində
5190	Nəsim bəyin yaşayış evi	XIX əsr	Yuxarı Öysüzlü kəndi
5191	Qala		Yanıqlı kəndi
5192	Körpü	XVII əsr	Yanıqlı kəndi, Zəyəm sayı üzərində
5193	Türbə kompleksi (3 ədəd)	XVII əsr	Yanıqlı kəndi
5194	Məbəd		Almalıtala kəndi

Azərbaycan Respublikası Prezidentinin İşlər İdarəsi
PREZİDENT KİTABXANASI

5195	Alı Dədə türbəsi	XIX əsr	Ağdam kəndi
5196	Məbəd və qala divarının qalıqları		Əsrik Cırdaxan kəndi
5197	Məscid		Böyük Qışlaq kəndi
5198	Məscid		Qarabağlar kəndi
5199	Məscid	XIX əsr	Düz Qırıqlı kəndi
5200	Sultan körpüsü	XIX əsr	Vahidli kəndi, axınca çayı üzərində
5201	Məscid və türbə (kompleks)		Vahidli kəndi (qəbiristanlıqda)
5202	Məscid		Çataq kəndi
5203	Dəyirman	XIX əsr	Yuxarı Öysüzlü kəndi
5204	Dəyirman	XIX əsr	Yuxarı Öysüzlü kəndi
5205	Türbə	XIX əsr	Yuxarı Öysüzlü kəndin qəbiristanlığı
5206	Türbə	XIX əsr	Yuxarı Öysüzlü kəndinin qəbiristanlığı
5207	Məscid	XIX əsr	Yuxarı Öysüzlü kəndi
5208	Məscid	XIX əsr	Əyyublu kəndi
5209	Yusif bəyin yaşayış evi	1874	Yuxarı Öysüzlü kəndi

Arxeoloji abidələr

6044	Əvəztəpə qalası	Orta əsrlər	Tovuz şəhərindən 1 km şərqdə dəmir yolunun yanında
6045	Şəhərgah	Orta əsrlər	Tovuz şəhərindən 4 km cənubda
6046	Qala düzü	Orta əsrlər	Tovuz-Yevlax dəmir yolunun sağ tərəfində
6047	Nekropol	XVI - XVIII əsrlər	Tovuz şəhəri
6048	"Koroğlu evi" qalası	Orta əsrlər	Yuxarı Öysüzlü kəndi
6049	Qəbiristanlıq	Orta əsrlər	Yuxarı Öysüzlü kəndi
6050	Şəhərgah	Orta əsrlər	Vahidli kəndi
6051	Qəbiristanlıq	Orta əsrlər	Əlibəyli kəndi
6052	Qəbiristanlıq	Orta əsrlər	Yanıqlı kəndindən şimalda
6053	Qəbiristanlıq	Orta əsrlər	Ağdam kəndi
6054	Köhnə qəbiristanlıq	Orta əsrlər	Azaflı kəndindən 4 km şimal qərbdə

Son dövrlərdə rayonun ərazisində olan tarixi və memarlıq abidələrinin təmiri və bərpası istiqamətində müəyyən işlər görülmüşdür.

Rayon mərkəzində ümummillî lider Heydər Əliyevin abidəsi ucaldılmışdır.

Ucar rayonu

Yaranma tarixi - 24.01.1939

Ərazisi - 0,83 min kv. km

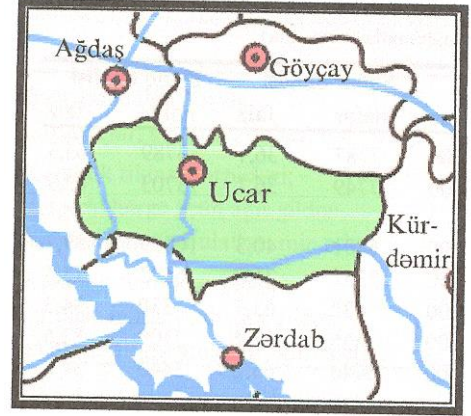
Əhalinin sayı - 89,5 min nəfər (1 yanvar, 2020-ci il)

Əhalinin sıxlığı – 1 kv. km 108 nəfər (1 yanvar 2020-ci il)

Şəhər - 1

Kəndlərin sayı – 29

Ucar rayonu ilə Bakı arasında olan məsafə - 234 km



ƏHALİNİN SAYI

(1 yanvar, 2009-cu il əhalinin siyahıyaalınması məlumatları əsasında)

Ərazi	Cəmi		Kişi		Qadın	
	nəfər	faiz	nəfər	faiz	nəfər	faiz
Ucar rayonu	78135	100,0	38752	49,9	39383	50,1
şəhər əhalisi	16826	21,53	8155	21,15	8671	22,02
kənd əhalisi	61309	78,47	30597	78,96	30712	77,98

Ümumi məlumat

Ucar rayonu ilə Bakı şəhəri arasındakı məsafə 234 kilometrdir. Rayonun mərkəzi Ucar şəhəridir.

Ucar rayonu 24 yanvar 1939-cu ildə müstəqil rayon kimi təşkil olunana qədər Göyçay rayonunun tərkibində olmuşdur.

Rayona Ucar şəhəri, Əlikənd, Müsüslü, qəsəbələri və Qazıqumlaq, Məlikballı, Əlikənd, Ramal, Şahlıq, Qaradağlı, Çiyini, Alpout, Qarabörk, Gəraybəyli, Rəstəcə, Qazyan, Lək, Xələc, Boyat, Bağban, Yuxarı Şilyan, Bərgüşad, Müsüslü, Təzə Şilyan, Pirkənd, Qaracallı, Küçəkənd, Ənvər Məmmədخانlı, Türkəci, Güləbənd, Alpi, Bağırbəyli, Çiyini kəndləri daxildir.

Ucar rayonunun səthi düzənlikdir. Ərazisinin ovalıq hissəsi okean səviyyəsindən aşağıda yerləşir. Antropogen çöküntüləri yayılmışdır. Yay quraq keçən mülayim isti yarımsəhra və quru çöl iqlimi var. Orta temperatur yanvarda 1,4°C, iyulda 27,3°C-dir. İllik yağıntı 300-400 mm-dir. Ərazisindən Göyçay, Qarasu çayları və Yuxarı Şirvan kanalı axır. Baş Şirvan kollektoru Ucar rayonunun cənubundan keçir. Boz-çəmən torpaqları yayılmışdır. Bitki örtüyü ovalıq və yarımsəhra tiplidir. Heyvanları: canavar, tarlasiçanı, qumsıçanı, bataqlıq qunduzu və s.

Ucar, əsasən, kənd təsərrüfatı rayonudur. Burada əkinçilik və maldarlıq üstünlük təşkil edir. Əsas sənaye müəssisələri pambıq, konserv, asfalt, metal və ağac məmulatları istehsalı zavodlarıdır.

Rayonun adı, qədim yaranma tarixi haqqında müxtəlif fikirlər söylənilir.

Ərəb coğrafiyaşünası Əl-Sitəkrinin «Məmləkətlərin yolları» kitabında adı çəkilir.

Ucar Azərbaycanda orta əsr şəhəri kimi qeyd olunur.

XV əsrdə yaşamış Azərbaycan şairi Bədr Şirvaninin yazılarında Ucar sözünə rast gəlinir. Bunlardan başqa digər mülahizələrdə rayonun adının Azərbaycan dilindəki «Uçar» sözündən əmələ gəlmişdir.

Bəzi mülahizələrə görə rayonun adı qədim Şirvanda yaşamış «Uçar» tayfasının adından götürülmüşdür. Ucar sözünün «Uçqar» sözündən götürülməsi fikrini söyləyənlər də var. Hazırda Ucar rayonunun respublikamızın mərkəzi hissəsində yerləşməsinə baxmayaraq vaxtı ilə Şirvanşahların paytaxtı Şamaxı şəhərindən ən ucqar ərazidə yerləşdiyinə görə adının «Uçqar» sözündən götürüldüyü də ehtimal olunur.

Kütləvi informasiya vasitələri haqqında məlumat

Rayonda təsisçisi rayon İcra Hakimiyyəti və redaksiya kollektivi olan «Yeni-söz» rayon qəzeti nəşr olunur. Qəzet 1941-ci ildən nəşr olunur

Avtomobil, dəmir yolları haqda məlumat

Rayonun ərazisindən Bakı-Tbilisi dəmir yolu, Bakı-Gəncə-Qazax və Göyçay-Zərdab magistral yolları keçir. Bakı-Tbilisi dəmir yolunun rayon ərazisindən keçən hissəsi 48 kilometrdir.

Rayon ərazisindən keçən magistral avtomobil yollarının uzunluğu 106 kilometrdir ki, bundan 48 kilometr 2-ci dərəcəli, 58 kilometr isə 3-cü dərəcəli yollardır.

Rayon daxili 4-cü dərəcəli avtomobil yollarının uzunluğu 265 kilometrdir.

Tarixi və memarlıq abidələri haqda məlumat

Ucar rayonunda hal-hazırda 8 abidə qorunub saxlanılır. Bu abidələr rayon mədəniyyət şöbəsi tərəfindən uçota alınıb, Ümumrespublika əhəmiyyətli abidə hesab olunur.

Bunlar aşağıdakılardır:

1. 1941-1945-ci illər Böyük Vətən Müharibəsində həlak olanların xatirəsini əks etdirən abidə. Abidə rayon Mədəniyyət evinin qarşısında ucaldılmış və 1976-cı ildə inşa edilmişdir. Abidənin texniki vəziyyəti normaldır.

2. 1941-1945-ci illər Böyük Vətən Müharibəsində həlak olanların xatirəsini əks etdirən abidə. Abidə Şahlıq, Əlikənd, Ramal kənd İcra nümayəndəliyinin həyətində yerləşir. Abidə 1986-1987-ci illərdə inşa edilmişdir.

3. «Şəhid anası» adlı monumental abidə. Abidə Ucar şəhərində «Şəhidlər Xiyabanı»nda ucaldılmışdır. Abidə texniki cəhətdən normaldır. Abidə 1994-cü ildə tikilmişdir.

4. 416-cı Taqanroq Diviziyasının xatirəsinə ucaldılmış abidə. Abidə 3 saylı şəhər orta məktəbinin həyətində yerləşir. Abidə texniki cəhətdən normaldır. 1976-1978-ci illərdə inşa edilmişdir. Diviziyanın əsası 1942-ci ilin mart-sentyabr aylarında Azərbaycan SSR Ucar rayonu ərazisində Nizami adına orta məktəbə (indiki 3 saylı orta məktəb) qoyulmuşdur. Müxtəlif vaxtlarda komandanları C. P. Starojilov, V. T. Maslov, T. A. Əliyərbəyov və başqaları olmuşdur. Diviziyanın tərkibində iki atıcı polk, topçu polku, minomyot və tank vuran qırıcı divizionu, torçu və qərargah batareyası, tibb-sanitar batalyonu vardı. Diviziyanın əsas tərkib hissəsini azərbaycanlılar təşkil edirdi. Diviziyada Azərbaycan dilində «Qızıl əsgər» qəzeti nəşr olunurdu. 1942-ci ilin mayında diviziyanın döyüşçüləri təntənəli hərbi and içdikdən sonra, 44-cü ordunun tərkibində Dağıstan ərazisində yerləşdirildi. Diviziya ilk sınaq döyüşlərinə 1942-ci ilin noyabrın 30-da şimali Qafqazda Mozdok rayonunda başladı. Ümumi əks-hücumda iştirak edən diviziya Staro-Lednev, Kapustino, Mozdok, Stavropol, Armavir və digər yaşayış yerlərinin azad edilməsində mühüm rol oynadı. 1943-cü ildə Taqanroq şəhərinin azad olunması uğrundakı döyüşlərdə göstərdiyi yüksək əsgəri xidmətə görə diviziyaya «Taqanroq Diviziyası» Fəxri adı verildi. 1943-cü ildə Melitopol şəhərini azad etməsinə görə diviziya «Qırmızı Bayraq» ordeni ilə təltif edildi. 1944-cü ildə Nikolayev, Kişinyov və Odessa şəhərlərinin azad olunmasında iştirak etdi və bu uğurlarına görə 2 - ci dərəcəli Suvorov ordeni ilə təltif edildi. 1945-ci ilin fevralında düşmənin inadlı müqavimətini qıraraq Oder sahilinə çıxdı. Sovet İttifaqı Marşalı K. Jukov diviziyanı Berlinə ilk yol açan hissə adlandırmışdı. Diviziya Berlinin qapısı sayılan Kustrin şəhərini ələ keçirdi. (bu qələbənin şərəfinə Moskvada toplardan yaylım atəşləri açılmışdı) 1945-ci il aprelin 20-də Klosserdorfu tutub və Peyxstaq üzərinə hücumu başlandı. Diviziya mayın 2 - də Berlinin Branderburq darvazaları üzərində qələbə bayrağını sancdı.

1942-ci ilin iyunundan 1945-ci ilin mayın 2-dək Ucardan Berlinə kimi 2800 kilometr müzəffər döyüş yolu keçmiş diviziya düşmənin 23 minə yaxın əsgər və zabiti məhv etmiş, 5474 nəfər əsir tutmuş, çoxlu döyüş texnikasını qənimət kimi ələ keçirmişdi. Diviziyanın 8 döyüşçüsünə «Sovet İttifaqı Qəhrəmanı» adı verilmişdi. Ümumən, diviziyanın 14369 nəfər əsgər və zabitləri, SSRİ-nin müxtəlif orden və medalları ilə təltif edilmişdi. Reyxstaqın alınmasında böyük qəhrəmanlıq göstərmiş Yusif Sadıqov «Sovet İttifaqı Qəhrəmanı» adı ilə təltif edilmişdi. Diviziyanın bir çox heyət üzvü xarici ölkələrin orden və medallarına layiq görülüb.

5. «Naməlum əsgərin» xatirəsini əks etdirən monumental abidə. Abidə Ucar pambıq təmizləmə zavodunun ərazisində yerləşir. Abidə 1981-1982-ci illərdə inşa edilmişdir. Texniki cəhətdən normaldır.

6. Azərbaycanın böyük yazıçısı, ictimai və siyasi xadimi N. Nərimanovun heykəli Ucar Dəmir Yolu Stansiyasının qarşısında ucaldılmışdır. Abidənin texniki vəziyyəti normaldır. Abidə 1990-1992-ci illərdə tikilmişdir.

7. «Su qülləsi» abidəsi. Abidə Dəmir Yolu vağzalının ərazisində yerləşir. Abidə 1949-1950-ci illərdə inşa edilmişdir və texniki cəhətdən yararlıdır.

8. «Su qülləsi» abidəsi. Abidə şəhərin Ş. Fərzəliyev küçəsində yerləşir. Abidə 1953-1954-cü illərdə inşa edilmişdir və texniki cəhətdən yararlıdır.

Son dövrlərdə rayonun ərazisində olan tarixi və memarlıq abidələrinin təmiri və bərpa işi istiqamətində müəyyən işlər görülmüşdür.

Rayon mərkəzində ümummilli lider Heydər Əliyevin abidəsi ucaldılmışdır.

Yardımlı rayonu

Yaranma tarixi - 08.08.1930

Ərazisi - 0,67 min kv. km

Əhalinin sayı - 68,0 min nəfər (1 yanvar, 2020-ci il)

Əhalinin sıxlığı – 1 kv. km 101 nəfər (1 yanvar 2020-ci il)

Şəhər - 1

Kəndlərin sayı - 87

Yardımlı rayonu ilə Bakı arasında olan məsafə - 286 km



ƏHALİNİN SAYI

(1 yanvar, 2009-cu il əhalinin siyahıyaalınması məlumatları əsasında)

Ərazi	Cəmi		Kişi		Qadın	
	nəfər	faiz	nəfər	faiz	nəfər	faiz
Yardımlı rayonu	58073	100,0	28991	50,0	29082	50,0
şəhər əhalisi	6603	11,37	3467	11,96	3136	10,78
kənd əhalisi	51470	88,63	25524	88,04	25946	89,22

Ümumi məlumat

Yardımlı rayonu (1930-38 illərdə Vərgədüz rayonu) - Azərbaycan Respublikasında inzibati rayon 1930 ildə təşkil edilmişdir. Talış dağlarının şimal-qərbindədir. İran İslam Respublikası və Azərbaycan Respublikasının Lerik, Masallı, Cəlilabad rayonları ilə həmsərhəddir. Cənubdan Lerik rayonu ilə sərhədin uzunluğu 40 km, şərqdən Masallı rayonu ilə 11 km, şimal-şərqdən Cəlilabad rayonu ilə 20 km-dir. Şimal, qərbdən və cənub-qərbdə qonşu İran İslam Respublikası ilə dövlət sərhədinin uzunluğu 96 km-dir.

Mərkəzi Yardımlı qəsəbəsidir.

Rayona Yardımlı qəsəbəsi və Ünəş, Əsədabad, Daşkənd, Çayüzü, Dağüzü, Qaraqaya, Avun, Şiləvəngə, Mamulğan, Ökü, Gavran, Cerimbel, Yeni Abidinli, Gilar, Xanbulaq, Perimbel, Avaş, Deman, Peştəsər, Arvana, Kürəkçi, Gərsəva, Alar, Şıxhüseynli, Hamarkənd, Bürzünbül, Anzov, Abasabad, Solqard, Zənqaran, Bozayran, Osnakəran, Dəryavar, Vəlixanlı, Qabaqdibi, Köryədi, Mişkireyin, Sırıq, Alçabulaq, Odrakəran, Arus, Mirimli, Tahirli, Məlikli, Şələ, Horavar, Əfçədulan, Keçələkəran, Vərov, Zəngələ, Əngövül, Vərgədüz, Bilnə, Yolocaq, Horonu, Separadi, Teşkan, Telavar, Şovut, Porsova, Honuba-Şıxlar, Zeynələzir, Honuba, Gügavar, Tilə, Ərsilə, Jiy, Ləzran, Eçara, Şıxlar, Gölyeri, Təzəkənd, Bərcan, Ləzir, Ze-vin, Çanaxbulaq, Gendərə, Musa, Ostair, Dəlləkli, Nisəqala, Urakəran, Şəfəqli, Fındıqlıqışlaq, Abidinli, Avur, Yuxarı Astanlı, Aşağı Astanlı, Qaravuldaş, Abasallı kəndləri daxildir.

Səthi dağlıqdır (Talış, Peştəsər, Burovar silsilələri). Ən hünd. zirvələri Şahnişin (2490 m) və Peştəsərdir (2244 m). Ərazisində, əsasən, Paleogen çöküntüləri yayılmışdır. İqlimi yayı quraq keçən mülayim istidir. Orta temperatur yanvarda 2-3°C, iyulda 20-24°C-dir. İllik yağıntı 300-700 mm-dir. Əsas çayı Viləşdir. Qonur və qəhvəyi dağ-meşə, qismən çimli dağ-çəmən torpaqları yayılmışdır. Kollu və seyrək meşəli çəmənler geniş yer tutur. Heyvanları: canavar, çöldonuzu, çaqqal, tülkü, dələ, porsuq, vaşaq, çöl-pişiği və s. Zuvand Dövlət Təbiət Yasaqlığının bir hissəsi rayonun ərazisindədir.

Rayonun iqtisadiyyatında tütünçülük, üzümçülük, taxılçılıq və heyvandarlıq əsas yer tutur.

Azərbaycanın ilk müstəqillik illərində Yardımlı ərazisi Lənkəran qəzasının tərkibində Vərgədüz rayonu kimi tanınmışdır. Azərbaycan Xalq Cümhuriyyəti süquta uğradıqdan sonra Milli hökumətin bayrağı bu ərazidə çökdürülmüşdür. Sivdaş bəyləri, Perimbel seyidləri, Bərcanlı Qaçaq Həsənin və Şahverənin dəstələri Qırmızı Orduya qarşı inadla vuruşaraq 1928-ci ilə kimi mübarizəni davam etdirmişlər. Dəstələri tam zərərsizləşdirmək məqsədi ilə Azərbaycan Sovet Respublikasının Dövlət Siyasi idarəsinin rəisi Novruz Rizayev özü xüsusi təyinatlı dəstə ilə əraziyə gəlmiş və 1928-ci ilin yayında qanlı döyüşlər olmuş, qaçaqların başçıları İrana

qaçmışlar. Bolşeviklər həmin dövrdə qaçaqlara himayədarlıq edən Bərcan, Şıxlar, Gügəvar, Astanlı, Musalar və Honuba kəndlərində 147 ev yandırmış, kənd sakinlərini pərən-pərən salmışlar.

Azərbaycan Respublikası Xalq Komissarları Sovetinin Vərgədüz rayonundakı vəziyyəti araşdırmaq məqsədilə yaratdığı komissiya 1928-1929-cu illərdə rayonda olmuş və komissiyanın rayon haqqında verdiyi hesabat Xalq Komissarlığı Sovetində 19 oktyabr 1929-cu ildə müzakirə edilərək, buradakı vəziyyətlə əlaqədar qərar qəbul edilmişdir. Qərarda Vərgədüz kəndinin rayon mərkəzinin fəaliyyəti üçün münasib olmaması əsas götürülərək, komissiyanın təklifinə əsasən rayon mərkəzi kimi Yardımlı kəndi seçilmiş və rayon Yardımlı adlandırılmışdır. Həmin qərara əsasən 1930-cu ildən rayon mərkəzi Yardımlı kəndinə köçürülmüşdür.

«Yardımlı» sözünün etimologiyası bu ərazidə atəşpərəstliklə əlaqədardır. Əjdər Fərzəlinin VI-X əsrlər «Dədə Qorqud yurdu» kitabında Yardımlı yaşayış məntəqəsi «Yardam» kimi göstərilmiş və od, günəş mənalarından biri kimi bildirilir. Bu da Odlar yurdunun qədimliyi, keçmişi ilə bağlılıq təşkil edir. Sonradan «Yardam» sözü assimilyasiya olunaraq Yardımlı kimi deyilmiş və bu gün də bu formada istifadə edilir.

Kütləvi informasiya vasitələri haqda məlumat

Rayonda yerli mətbuat orqanı olan «Zirvə» qəzeti fəaliyyət göstərir. «Zirvə» qəzeti 1936-cı ildə Yardımlı rayon Partiya Komitəsinin və rayon XDS İK-nin orqanı kimi «Yeni kənd» adı ilə çap olunmağa başlamışdır

1990-cı il noyabrın 28-dən başlayaraq qəzet «Zirvə» adı ilə çap olunmağa başlamışdır. Qəzetin təsisçisi Yardımlı rayon İcra hakimiyyətidir.

Avtomobil, dəmir yolları haqda məlumat

Rayonun ərazisində yalnız avtomobil yolları şəbəkəsi mövcuddur. Respublika əhəmiyyətli Masallı-Yardımlı-Deman yolunun uzunluğu 72 km-dir. Bunun 26 km-i III kateqoriyalı, 24 km-i IV kateqoriyalı, 22 km-i isə V kateqoriyalı yoldur. Qalan 362 km yerli əhəmiyyətli kəndlərarası yollar isə V kateqoriyalı avtomobil yollarıdır

Tarixi və memarlıq abidələri haqda məlumat

Azərbaycan tarixinin bir hissəsini təşkil edən cənub bölgəsinin tarixi və bölgədə yerləşən Yardımlı ərazisindəki qədim və orta əsr abidələri elmi baxımdan ciddi qiymətləndirilir. Ümumiyyətlə rayon ərazisində 51 ölkə və 48 yerli əhəmiyyətli tarix və mədəniyyət abidəsi mövcuddur. Abidələrin böyük əksəriyyəti arxeoloji və dekorativ-tətbiqi sənət nümunələrinə aid edilən memarlıq abidələridir.

Yardımlı rayon tarix-diyarşünaslıq muzeyi 1981-ci il noyabrın 25-də açılmışdır. Muzeyin fondunda 5500 -dən çox muzey əhəmiyyətli eksponat var. Bunların 3110 ədədi əsas fonda daxil olmaqla rayonun tarixi ilə bağlıdır. Əsas fondun materiallarının bir çoxu nəinki Yardımlı rayonunun tarixi, eləcə də Vətənimizin ulu tarixini özündə təcəssüm etdirir. Əsas fonda 10 ədəd rəssamlıq, 25 ədəd heykəltəraşlıq, 126 ədəd tətbiqi - incəsənət məmulatı, 193 ədəd arxeoloji materiallar, 450 numizmatika, 445 ədəd məişət-etnoqrafik əşyalar, 247 ədəd fotosəkillər daxildir. Arxeoloji materiallar rayonun ərazisində 2500 il bundan əvvəl mövcud olmuş qədim küp qəbir mədəniyyətin nümunələridir. Bunların içərisində çoxlu saxsı məişət əşyaları, muncuqdan düzəldilmiş qadın zinət əşyaları, müxtəlif serdolik muncuqlar, habelə tuncdan və dəmirdən düzəldilmiş silah, alət nümunələri öz tarixi əhəmiyyəti ilə diqqəti cəlb edir. Muzeyin 450 ədəd numizmatika fondu maraqlıdır. Burada əfsanəvi sasanilər, Abbasilər, Eldənizlər, Qacarlar sülaləsinin, habelə XVII-XIX əsrlər müxtəlif sərhədlərdə zəbt olunmuş qədim sikkələr doğma diyarın keçməkeşli tarixindən xəbər verir. 1980-ci ildə küp qəbirdən tapılmış muzeyin fondunda saxlanılan qədim Bizans epikratik əşyalar ərazisinin IX-XV əsrlərdə mövcudluğundan maraqlı xəbər verir.

Son dövrlərdə rayonun ərazisində olan tarixi və memarlıq abidələrinin təmiri və bərpası istiqamətində müəyyən işlər görülmüşdür.

Rayon mərkəzində ümummilli lider Heydər Əliyevin abidəsi ucaldılmışdır.

Yevlax rayonu

Yaranma tarixi - 05.02.1935

Ərazisi - 1,47 min kv. km

Əhalinin sayı - 129,7 min nəfər (1 yanvar, 2020-ci il)

Əhalinin sıxlığı – 1 kv. km 88 nəfər (1 yanvar 2020-ci il)

Şəhər - 1

Kəndlərin sayı - 46

Qəsəbələrin sayı – 3

Yevlax rayonu ilə Bakı arasında olan məsafə - 287 km



ƏHALİNİN SAYI

(1 yanvar, 2009-cu il əhalinin siyahıyaalınması məlumatları əsasında)

Ərazi	Cəmi		Kişi		Qadın	
	nəfər	faiz	nəfər	faiz	nəfər	faiz
Yevlax rayonu	117803	100,0	55535	46,1	62268	53,9
şəhər əhalisi	64841	55,04	29552	53,21	35289	56,67
kənd əhalisi	52962	44,96	25983	46,79	26979	43,33

Ümumi məlumat

Ötən əsrin 80-ci illərində stansiya kimi salınan və uzun müddət əhali tərəfindən «Vağzal» kimi tanınan Yevlax XIX əsrin əvvəllərinə aid rəsmi sənədlərdə və mənbələrdə Yelizavetpol quberniyasının Yevlax kəndi, 1920-ci ildən isə Cavanşir qəzasının Yevlax kəndi adlanmışdır.

Azərbaycan SSR MİK-in qərarı ilə 1935-ci ildə Yevlax rayonu təşkil edilmişdir.

1939-cu ilin fevralın 1-də Azərbaycan SSR Ali Sovetinin qərarına əsasən Yevlaxda Şəhər Soveti yaradılmaqla, Yevlaxa şəhər adı verilmişdir.

1962-ci il dekabrın 26-da çağırılmış Azərbaycan SSR Ali Sovetinin X sessiyasının qərarı ilə Yevlax rayonu ləğv edilərək ərazisi Ağdaş, Bərdə və Qasım-ismayılov rayonlarına verilmiş, Yevlax Respublika tabeli sənaye şəhərinə çevrilmişdir.

Azərbaycan SSR Ali Soveti Rəyasət heyətinin 6 yanvar 1965-ci il tarixli fərmanı ilə Yevlax şəhəri respublika tabeliyində olan şəhərlər sırasına daxil edilmiş və Yevlax şəhərində sənaye müəssisələrinin tikintisinə başlanmışdır.

Mərkəzi Yevlax şəhəridir.

Rayona Yevlax şəhəri, Aran qəsəbəsi və Qaramanlı, Nəmərli, Köyük, Dəlləklər, Hacımahmudlu, Nuralılar, Qoyunbinəsi, Malbinəsi, Kövər, Kolanı, Nemətabad, Yaldili, Duzdağ, Salahlı, Xaldan, Quşçu, Varvara, Balçılı, Ağıraqılı, Cırdaxan, Ərəbbəsrə, Xanabad, Tanrıqullar, Hürüuşağı, Borçalı, Havarlı, Hacıselli, Əxşam, Marzılı, Yuxarı Bucaq, Aşağı Bucaq, Yenice, Bəydilli, Gülövşə, Yuxarı Qarxun, Aşağı Qarxun, Ərəş, Meyvəli, Aşağı Salamabad, Qaraoğlan, Əcəmi, Səmədabad, Nərimanabad, İsmayılabad, Bünyadabad, Qaraməmmədli, Rüstəmli, Yuxarı Salamabad kəndləri daxildir.

Səthi düzənlik, şimal və şimal-qərbdə alçaq tirəli-təpəlikdir (Qocaşen, Palantökən, Gəncə Bozdağı silsilələri). Neogen və Antropogen çöküntüləri yayılmışdır. Qışı quraq keçən mülayim isti yarımsəhra və quru çöl iqlimi var. Orta temperatur yanvarda 1,7°C, iyulda 27,3°C-dir. İllik yağıntı 300 mm-dir. Çayları: Kür, Əlican, Korçay və İncəçay. Mingəçevir su anbarının cənub-şərq hissəsi, Varvara su anbarı Yevlax rayonu ərazisindədir. Yuxarı Qarabağ və Yuxarı Şirvan kanalları buradan keçir. Boz-çəmən, allüvial çəmən-meşə, şorakətvarı boz-qonur və s. torpaqlar yayılmışdır. Bitki örtüyü, əsasən, yarımsəhra tiplidir. Kür çayı sahilində tuqay meşələri var. Heyvanları: canavar, tülkü, boz dovşan, çaqqal və s. Quşları: turac, kəklik və s. Türyançay qoruğunun bir hissəsi Yevlax rayonu ərazisindədir.

Yevlax aqrar-sənaye rayonudur. Kənd təsərrüfatında əkinçilik və heyvandarlıq üstünlük təşkil edir. Sənayesi başlıca olaraq kənd təsərrüfatı məhsullarının emalı müəssisələrindən ibarətdir. "Təmir" ATSC, dəri emalı sexi, tikiş sexi, makaron fabriki, kərpic istehsalı kombinatı var.

Kütləvi informasiya vasitələri haqda məlumat

Rayonda 1935-ci ildən «Yeni Yevlax», «Qələbə», «Mübariz», «Təşəbbüs», 1992-ci ildən isə «Kür» adı ilə nəşr olunan çıxır. Qəzetin təsisçisi Şəhər İcra hakimiyyətidir.

Avtomobil, dəmir yolları haqda məlumat

Yevlax rayonu ərazisindən beynəlxalq və respublika əhəmiyyətli avtomobil və dəmir yol xətləri keçir.

Yevlax rayonu ərazisindən keçən avtomobil yolunun uzunluğu 161 km olmaqla aşağıdakı kimidir:

II kateqoriyalı Bakı-Qazax yolu - 31 km;

II kateqoriyalı Yevlax-Ağdam-Laçın yolu - 17 km;

III kateqoriyalı Xaldan-Mingəçevir yolu - 17 km;

III kateqoriyalı Xaldan-Göybulaq-Zaqatala yolu - 14 km;

III kateqoriyalı Yevlax-Ağcabədi yolu - 15 km;

III kateqoriyalı Aran qəsəbəsi-Mingəçevir şəhəri - 18 km;

III kateqoriyalı Aran-Bəhrəmtəpə yolu - 25 km;

III kateqoriyalı Yevlax şəhər Dövrələmə avtomobil yolu - 4 km;

III kateqoriyalı Aeroport yolu - 4 km.

Yevlaxdan keçən 85 km uzunluğunda I kateqoriyalı dəmir yolu xətti aşağıdakı kimidir:

Bakı-Tbilisi - 30 km;

Yevlax-Bərdə xətti - 22 km;

Mingəçevir baş-Mingəçevir şəhər xətti - 15 km;

Yevlax-Balakən - 18 km.

Tarixi və memarlıq abidələri haqda məlumat

Yevlax rayonu ərazisində Yevlaxın qədim yaşayış məskəni olmasını sübut edən bir sıra tarixi abidələr var. E. ə. III minilliyin sonlarına aid olan Qoçtəpə kurqanı rayonun Qaraməmmədli kəndi ilə Rüstəmli kəndi arasındakı ərazidə yerləşir. Kurqana yaxın yerdə vaxtı ilə eyni adlı yaşayış məntəqəsi - Qoçtəpə kəndi olmuş, 1938-ci ildə həmin kənd ləğv edilərək əhalisi Qaraməmmədli kəndinə köçürülmüşdür.

Yevlax rayonunun Şirvan bölgəsində yerləşən ərazi orta əsrlərdə Azərbaycanın iri şəhərlərindən biri olan Ərəş şəhərinin və bu şəhərin adından götürülmüş Ərəş mahalının bir hissəsi idi. Bu şəhərin mərkəzinin indiki Xaldan kəndindən 3 km şərqdə yerləşdiyi ehtimal olunur. Şəhərin qala divarlarının xarabalığı Xaldan kəndi yaxınlığında qalır. Xaldan kəndinin ətraf ərazisi bu gün də Ərəş kimi tanınır və qədim şəhərə yaxın kənd Ərəş kəndi adlanır.

Yevlax-Bərdə magistral yolunun 18-ci kilometrliyində torpaqdan ucaldılmış Zərgərtəpə kurqanı yerləşir. Konusvari formada olan kurqanın ətək hissəsinin diametri təxminən 58 m, hündürlüyü 11 m, uzunluğu 120 m-ə yaxındır.

Üçtəpə kurqanının torpaq örtüyü 35 min kub metrə çatır və tədqiqatçılar hesablamışlar ki, bu kurqanın torpaq örtüyü fasilələrlə 3 ilə tökülüb başa çatdırılmışdır.

Xaldan kəndinin 3-4 km-də antik dövrə təsadüf edən Alban sərdabəsi olduğu ehtimal olunan sərdabənin, Marzılı kəndi ərazisində VII əsrə aid edilən və XVI əsrdə Şeyx Həzrə Piri kimi tanınan pirin, Malbinəsi kəndində Qarabağda tikilən qədim məscidlər tipinə aid olan, XVIII əsrdə inşa edilən məscidin qalıqları mühafizə olunur.

Son dövrlərdə rayonun ərazisində olan tarixi və memarlıq abidələrinin təmiri və bərpası istiqamətində müəyyən işlər görülmüşdür.

Rayon mərkəzində ümummilli lider Heydər Əliyevin abidəsi ucaldılmışdır.

Zaqatala rayonu

Yaranma tarixi - 08.08.1930

Ərazisi - 1,35 min kv .km

Əhalinin sayı - 129,8 min nəfər (1 yanvar, 2020-ci il)

Əhalinin sıxlığı – 1 kv. km 96 nəfər (1 yanvar 2020-ci il)

Şəhər - 1

Kəndlərin sayı – 60

Qəsəbələrin sayı – 2

Zaqatala rayonu ilə Bakı arasında olan məsafə - 372 km



ƏHALİNİN SAYI

(1 yanvar, 2009-cu il əhalinin siyahıyaalınması məlumatları əsasında)

Ərazi	Cəmi		Kişi		Qadın	
	nəfər	faiz	nəfər	faiz	nəfər	faiz
Zaqatala rayonu	118228	100,0	58041	49,8	60187	50,2
şəhər əhalisi	31038	26,25	14934	25,73	16104	26,76
kənd əhalisi	87190	73,75	43107	74,27	44083	73,24

Ümumi məlumat

Mərkəzi Zaqatala şəhəridir.

Zaqatala rayonu Azərbaycan Respublikasının şimal-qərbində, Böyük Qafqaz sıra dağlarının cənub yamaqları Qanıx-Əyriçay vadisində yerləşir. Cənubdan Gürcüstan Respublikası, şimaldan Dağıstan Respublikası, qərbdən və şərqdən Azərbaycan Respublikasının Balakən və Qax rayonları ilə həmsərhəddir. Şəhər dəniz səviyyəsindən 535 metr hündürlükdə Azərbaycan Respublikasının paytaxtı olan Bakı şəhərindən 445 km aralıda, Tala çayının sahilində, Yevlax-Balakən şosesi yolunun üzərində nəhəng İpək yolunun üstündə vaxtı ilə Şərqi ən böyük ticarət mərkəzlərindən (bazarlarından) olan «Əskibazarın» (yer adı tamamilə öyrənilməmişdir) 25-30 km-də Böyük Qafqaz silsiləsinin cənub ətəyində yerləşir.

Rayona Zaqatala şəhəri, Qazangül, Əliabad qəsəbələri və Aşağı Tala, Yeni Suvagil, Mosul, Muğanlı, Yuxarı Çardaqlar, Əlibayramlı, Qalal, Qarqay, Əzgil, Bəhmətli, Kürdəmir, Göyem, Çökəkoba, Dardoqqaz, Sumaylı, Gözbaraq, Mamrux, Ələsgər, Cımcımax, Danaçı, Aşağı Çardaqlar, Uzunqazmalar, Car, Kebeloba, Oxoxdərə, Zilban, Dombabinə, Mamqabinə, Bozbinə, Mücəkbinə, Masqarabinə, Həsənbina, Xanmədbinə, Yengiyan, Kəpənəkçi, Qandax, Faldarlı, Lahıc, Sabunçu, Maqov, Yolayric, Paşan, Voytala, Oytala, Abalı, Fındıqlı, Mazıx, Qəbizdərə, Uzuntala, Bərətbinə, Çiçibinə, Muxax, Zəyəm, Çobankol, Qımır, Bazar, Yuxarı Tala, Mişleş, Çüdülübina, Laqodexbinə kəndləri daxildir.

Relyefi şimalda və şimal-şərqdə dağlıq, cənub və cənub-qərbdə düzənlikdir. Hündürlüyü düzənlik hissədə təq. 200-600 m, dağlıq hissədə 3648 m-ədəkdir (Quton dağı). Düzənlik hissədə Antropogen, dağlıq hissədə isə Yura və Tabaşir çöküntüləri yayılmışdır. Polimetal və gil yataqları var. İqlimi düzənlik və dağətəyi hissədə mülayim isti, yüksək dağlıqda soyuqdur. Orta temperatur yanvarda yüksək dağlıq hissədə -10°C-dən, düzənlik hissədə 1°C-yədək, iyulda müvafiq olaraq 5-dən 24°C-yədəkdir. İllik yağıntı 600-1600 mm-dir. Çayları (Katex, Tala, Muxax və s.) Qanıx çayı hövzəsinə aiddir. Əsasən, allüvial çəmən, qonur, dağ-meşə, çimli dağ-çəmən torpaqları yayılmışdır. Dağlıq hissədə meşələr geniş sahə tutur. Heyvanları: bəbir, nəcib maral, dağkeçisi, köpgər (qarapaça), daşlıq dələsi, meşə dələsi, çöl-donuzu, ayı, canavar, vaşaq, meşəpişiyi və s. Quşları: ular, qartal, qırqovul, tetra və s. Zaqatala Dövlət Təbiət Qoruğunun çox hissəsi rayonun ərazisindədir.

Rayonun iqtisadiyyatında tütünçülük, baramaçılıq, meyvəçilik, taxılçılıq, heyvandarlıq, həmçinin kənd təsərrüfatı məhsullarının emalı üstünlük təşkil edir.

Zaqatala sözünün yaranmasına dair (etimologiyaya görə) bir neçə rəvayət vardır. Müasir Zaqatala adı Sakatala (Sak düzü) adını dəyişilmiş formasını təşkil edir. E. ə. VII əsrin əvvəlində Kimmer « Skit dağları ilə Ön Asiyaya düşmüş sak tayfaları Albaniyanın ərazisində də məskən salmışlar və bu ərazi kür çayının sağ

sahilindən (Kür-Araz qovşağı daxil olmaqla) Qafqaz dağ ətəklərinə qədərki ərazini tuturdu. Zaqatala rayonu da qədim Qafqaz Albaniyasının ayrılmaz hissəsi olmaqla onun qərbində yerləşirdi.

Zaqatala sözünün yaranmasına dair ikinci bir rəvayət də vardır. Guya qədim zamanlarda bu ərazi sıx meşələrlə örtülmüşdü və Zəkəriyyə adlı bir şəxs meşəni qıraraq Tala açdı və özünə ev tikdi. Həmin ərazini yerli əhali «Zəkəritala» adlandırdı, bu da Zəkəriyyənin talası (düzü) deməkdir. Sonralar Zəkəritala adlı kənd yarandı və zaman keçdikdə bu ad öz toponimiyasını dəyişərək Zaqatala oldu. 1803-cü ildə Zaqatala qəzası Rusiyanın tərkibinə daxil olmuşdur.

Kütləvi informasiya vasitələri haqda məlumat

Rayonun əsas mətbuat orqanı olan «Zaqatala» qəzeti 1923-cü ilin mart ayının 8-də fəaliyyətə başlamışdır. İlk əvvəllər «Zaqatala kəndçisi» adı ilə nəşr olunan qəzet sonralar «Kolxoza doğru», «Kolxozun səsi» «Bolşevik kolxozu uğrunda», 40 ilə yaxın müddətdə «Qırmızı bayraq», 1991-ci ilin oktyabrından isə «Zaqatala» adı altında fəaliyyətini davam etdirir.

Zaqatala rayon yerli radio verilişləri 1950-ci ildən «Qırmızı bayraq» qəzetinin nəzdində fəaliyyət göstərmişdir. 1975-ci ildən müstəqil redaksiya kimi fəaliyyətə başlamış və fəaliyyət bu günə qədər davam edir. Müstəqil «Aygün» televiziya isə 1994-cü ildən fəaliyyət göstərir.

Avtomobil, dəmir yolları haqda məlumat

- Xaldan-Göybulaq-Zaqatala avtomobil yolu « Dövlət əhəmiyyətli avtomobil yolu , 3-cü kateqoriya;
- Zaqatala-Balakən avtomobil yolu - uzunluğu 7 km dövlət əhəmiyyətli, 3-cü kateqoriyalı yol;
- Zaqatala - Muğanlı avtomobil yolu « cəmi uzunluğu 26 km. Ondan:
- Dəmir yoluna kimi olan 9 km dövlət əhəmiyyətli, 3-cü kateqoriya;
- Dəmir yolundan - Alazan çayına kimi 17 km yerli əhəmiyyətli, 4-cü kateqoriyalı yoldur.
- Şəki - Zaqatala avtomobil yolu - cəmi uzunluğu 15 km. Dövlət əhəmiyyətlidir, 3-cü kateqoriyalıdır;
- Dəmir yolu - uzunluğu 22,3 km. Dövlət əhəmiyyətlidir.

Tarixi və memarlıq abidələri haqda məlumat

Rayonun ərazisində Azərbaycan Respublikası Nazirlər Kabinetinin 2 avqust 2001-ci il tarixli 132 sayılı qərarına əsasən Dövlət tərəfindən qorunan 100-ə yaxın abidə qeydə alınmışdır.

Bunlardan ən qədimi «Pəri qala»sı, «Cingözqala»sı «Şeytan qala»sı, «Zaqatala qala»sı və başqalarıdır. Rayonun kənd yerlərində VI-VIII əsrlərdən qalmış 10-dan çox Alban abidələri mövcuddur.

Rayonun Mamrux, Mazıx, Muxax, Qəbizdərə, Yuxarı Tala və Yuxarı Çardaxlar kəndlərində VI-VIII əsrlərdən qalmış çoxlu Alban abidələri, qalaları vardır ki, maliyyə çətinlikləri üzündən onların yenidən bərpası mümkün olmasa da qismən də olsa qorunması sahəsində müəyyən işlər görülür. Yerlərdə mövcud olan məscidlərin isə hamısında yenidənqurma, bərpa işləri aparılmış, tarixi abidə kimi onların qorunması təmin edilir.

Zaqatala qalası 1830-cu ildə Zaqatala şəhəri ərazisində tikilmişdir. Qalada toplarla təchiz edilmiş güclü qarnizon saxlanılırdı. Zaqatala qalası Çar hakimiyyətinə qarşı bir sıra kəndli çıxışlarının yatırılmasında əsas dayaq məntəqəsi olmuşdur. Çar hakimiyyəti «Potyomkin» zirehli gəmisinin inqilabçı matroslarını Zaqatalaya sürgün etmiş və onlar Zaqatala qalasında yerləşdirilmişdi.

Zaqatala qalası tarixi abidə kimi dövlət tərəfindən qorunur.

Zaqatala qalasında saxlanılan matrosların inqilabi fəaliyyəti barədə yazıçı Qılman İlkin «Qalada üsyan» romanını yazmış və həmin əsər əsasında «Yenilməz batalyon» bədii filmi çəkilmişdir

Son dövrlərdə rayonun ərazisində olan tarixi və memarlıq abidələrinin təmiri və bərpası istiqamətində müəyyən işlər görülmüşdür.

Rayon mərkəzində ümummilli lider Heydər Əliyevin abidəsi ucaldılmışdır.

Zəngilan rayonu

Yaranma tarixi - 08.08.1930

Ərazisi - 0,73 min kv. km

Əhalinin sayı - 45,2 min nəfər (1 yanvar, 2020-ci il)

Əhalinin sıxlığı – 1 kv. km 62 nəfər (1 yanvar 2020-ci il)

Şəhər - 1

Kəndlərin sayı – 79

Qəsəbələrin sayı – 5

Zəngilan rayonu ilə Bakı arasında olan məsafə - 385 km



ƏHALİNİN SAYI

(1 yanvar, 2009-cu il əhalinin siyahıyaalınması məlumatları əsasında)

Ərazi	Cəmi		Kişi		Qadın	
	nəfər	faiz	nəfər	faiz	nəfər	faiz
Zəngilan rayonu	39362	100,0	19379	49,9	19983	50,1
şəhər əhalisi	17673	44,90	8712	44,96	8961	44,84
kənd əhalisi	21689	55,10	10667	55,04	11022	55,16

Ümumi məlumat

Kiçik Qafqazın cənub-şərqində, Arazın sol sahilində yerləşir. Qərbdə və şimal-qərbdə Ermənistan Respublikası ilə, cənubda və cənub-şərqdə İran İslam Respublikası ilə həmsərhəddir. Mərkəzi Zəngilan şəhəridir.

Rayona Zəngilan şəhəri, Ağ Oyuq, Mincivan, Bartaz, Ağbənd, Həkəri, Şərikan qəsəbələri və Malatkeşin, Genlik, Beşdəli, Keçikli, Bartaz, Qarqulu, Ördəkli, Qaragöz, Qaradərə, Çöpədərə, Baharlı, Sobu, Dəlləkli, Rəzdərə, Kolluqışlaq, Şatarız, Məşədiismayılı, Zəngilan, İçəri Müşlan, Məlikli, Qıraq Müşlan, Üdgün, Yenikənd, Rəbənd, Sarıl, Xumarlı, Hacallı, Şərifan, Muğanlı, Xurama, Məmmədbəyli, Babalı, Zərnəli, Havalı, Aşağı Yeməzli, Orta Yeməzli, Yuxarı Yeməzli, Sarılı Xəştəb, Quyudərə Xəştəb, İsgəndərbəyli, Ağbiz, Ağakışilər, Vejnəli, Muğanlı, Aladin, Dərə Gilətağ, Şamlı, Mirzəhəsənli, Burunlu, Seyidlər, Şayıflı, Qaragöl, Nəcəflər, Yusiflər, Tağlı, Cahangirbəyli, Turabat, Tiri, Vəliqulubəyli, Ağkənd, Əmirxanlı, Qazançı, Canbar, Günqışlaq, Dərəli, Birinci Ağalı, İkinci Ağalı, Üçüncü Ağalı, Yuxarı Gəyəli, Sarıqışlaq, Birinci Alıbəyli, İkinci Alıbəyli, Böyük Gilətağ, Vənəndli, Aşağı Gəyəli, Şəfibəyli, Pirveysli, Kosaqan kəndləri daxildir.

Rayonun relyefi qərbdə dağlıq, şərqdə düzənlikdir. Yura, Tabaşir və Neogen-Antropogen çöküntüləri yayılmışdır. Faydalı qazıntıları: tikinti daşı, əhəng xammalı, qızıl, qara mərmər və s. Ərazisinin çox yerində qışı quraq keçən mülayim isti iqlim üstünlük təşkil edir. Orta temperatur yanvarda 1°C, iyulda 25,3°C-dir. İllik yağıntı 400-500 mm-dir. Çayları (Həkəri, Oxçu və s.) Araz hövzəsinə aiddir.

Düzən və dağətəyi sahədə dağ-şabalıdı, dağ boz-qəhvəyi, dağlıq sahədə qəhvəyi dağ-meşə, çay dərələrində çimli-çəmən torpaqları yayılmışdır. Quru çöl, dağ kserofit bitkiləri, kolluqlar, dağlıq hissədə enliyarpaqlı meşələr (palıd, vələs və s.), Bəsitçayın dərəsində nadir çinar meşəsi (Bəsitçay Dövlət Təbiət Qoruğu) var. Heyvanları: cüyür, çöldonuzu, ayı, tülkü və s. Quşları: turac, kəklik və s.

Şərqlə qərbin qovuşduğu yerdə yerləşən bölgə, ticarətdə əsas əlaqələndirici məntəqələrdən olmuşdur. Bölgənin tarixinin qədimliyini, qalalar, müşahidə məntəqələri, arxeoloji qazıntılar zamanı aşkar edilmiş maddi - mədəniyyət abidələri və nümunələri, qədim sikkələr və məişət qabları sübut edir. Rayonun ərazisində 60-cı illərdə təsərrüfat işləri zamanı xeyli küp qəbirlər (küp qəbirlər Azərbaycanda e. ə. II əsrdən eramızın əvvəllərinə kimi mövcud olmuşdur) və e. ə. IV-II aid edilən və əksəriyyəti Makedoniyalı İsgəndərin adına zərb olunan onlarla sikkə ərazisinin lap qədim zamanlardan beynəlxalq ticarətdə mühüm rol oynadığından xəbər verir.

XIX əsrin əvvəllərində Rusiyanın Cənubi Qafqazı işğal etməsindən sonra yeni ərazi-inzibati bölgüsü aparılır. 1868-ci ildə Yelizavetpol quberniyası yaradılır. Onun tərkibində Şuşa, Yelizavetpol və Zəngəzur qəzaları yaradılır: Yeni bölgüyə əsasən Zəngilan rayonunun ərazisi Zəngəzur qəzasına daxil edilir.

1920-ci ildə Azərbaycanda sovet hakimiyyəti qalib gəldikdən sonra burada Kürdüstan vilayəti təşkil edilir. Bu vilayətə 4 rayon Zəngilan, Qubadlı, Laçın və Kəlbəcər rayonları daxil edilir.

Bu dövrdə tərtib edilən xəritədə Zəngilanın ərazisindən yalnız Bartaz və Xanlıq kəndlərinin adı göstərilir.

1925-ci il sənədlərində Zəngilan, Cəbrayıl qəzası tərkibində göstərilir və bu xəritədə Zəngilanın Genlik, Aladdin, Dəlləkli kəndləri qeyd olunur.

Son iki yüz ildə vahid təbii sərhəddə malik olmayan Zəngilan 1930-cu ilin avqustunda müstəqil rayon kimi formalaşır və dəqiq müəyyən olunmuş bir ərazisi olur.

1967-ci ildə Zəngilan qəsəbəsinə şəhər statusu verilmişdir.

1993-cü il oktyabr ayının 29-da rayon erməni təcavüzkarları tərəfindən işğal olunmuşdu. Ermənistan silahlı qüvvələri tərəfindən işğal edilmiş torpaqların azad edilməsi uğrunda Azərbaycan ordusunun 2020-ci il sentyabrın 27-dən etibarən keçirdiyi hərbi əməliyyatlar nəticəsində Zəngilan şəhəri, rayonun Mincivan, Ağbənd, Bartaz qəsəbələri və 52 kəndi işğaldan azad edilmişdir.

Kütləvi informasiya vasitələri haqda məlumat

Zəngilan rayonunun ilk və əsas informasiya vasitəsi olan rayon qəzeti 1932-ci ilin sonlarında «Qızıl Zəngilan» adı ilə nəşr olunmuşdur. Bu qəzet 1937-ci ildən «Stalinçi» adlandırılmış, 1956-cı ildən 1961-ci ilədək «Zəngilan kommunisti» adı ilə nəşr edilmişdir.

60-cı illərdə Cəbrayıl Rayon İstehsalat İdarəsi üzrə yaradılan «Kolxozçu» qəzeti Zəngilan, Cəbrayıl və Qubadlı rayonlarını əhatə etmişdir. 1963-cü ilin may ayından Zəngilan Rayon İstehsalat İdarəsinin orqanı olmaqla «Kənd həyatı» qəzeti Qubadlı, Laçın və Zəngilan rayonlarına xidmət göstərmişdir.

1966-cı ildə istehsalat birlikləri ləğv edilmiş, «Kənd həyatı» qəzeti Zəngilan rayon partiya komitəsinin və XDS İcraiyyə Komitəsinin orqanı kimi fəaliyyətini davam etdirmişdir.

1992-ci ildə Zəngilan rayon qəzeti öz tarixində 5-ci dəfə ad dəyişikliyinə məruz qalmış və ilin ikinci yarısında «Zəngilan səsi» adı altında çıxmışdır. O vaxtlar bu qəzetin redaksiyasında 20 nəfərdən artıq yaradıcı və texniki işçi çalışmışdır. Rayon İcra Hakimiyyətinin köməkliyi ilə «Zəngilan səsi» köçkünlük dövründə də öz fəaliyyətini davam etdirir.

Tarixi və memarlıq abidələri haqda məlumat

Rayonun Məmmədbəyli kəndində olan türbə dövrümüzə qədər salamat gəlib çatan abidələrdəndir. Günbəzin yuxarı hissəsi azca dağılmışdır. Türbə piramida günbəzlərlə örtülmüş səkkizguşəli prizmadan ibarətdir. Türbənin əsas qapısı şimal-qərb tərəfdədir. Onun üzü çox sadə işlənmişdir. Üz müstəvilərinin əsas hissələri batıqdır. Buna görə də türbənin küncələri bir qədər çıxıntılıdır. Türbənin qapısı yerdən 1,8 m. hündürlükdədir. Orada yeraltı sərdabədə mövcuddur. Məmmədbəyli türbəsi Azərbaycanın bürəvari türbələrinə bənzəyir. Abidənin karnizi diqqəti cəlb edir. O, qara rəngi daşdan işlənmişdir. Konstruktiv elementlərin mütənəsibliyi gözəl memarlıq kompozisiyası türbəyə monumental gözəllik verir.

Əsas tikinti materialı kimi daşdan istifadə edilmişdir. Kərpic tikintilərdə olduğu kimi bu türbənin divarı yükdaşıyıcı kütləyə və üzlüyə bölünür. Üzlük eyni zamanda divarın əsas hissəsini təşkil edir.

Üst kamera divarının qalınlığı 86 sm olub iki, cərgədən ibarətdir. O, daxili və xarici üzlük daşlardan hörülmüşdür. Onların arası boş saxlanılmış, sonra məhlulla doldurulmuşdur. Bu cür tikintiyə Azərbaycanın başqa türbələrində də rast gəlinir. Türbənin üst günbəzini tikərkən də bu texnikadan istifadə olunmuşdur. Burada da günbəz iki qatdır. Daxili günbəz sferik, xarici günbəz isə piramida formadadır. Onların da arası məhlulla doldurulub.

1975-ci ildə ilk dəfə yeraltı sahə təmizlənmiş və türbənin sərdabəsi üzə çıxarılmışdır. Sərdabə 2,95 x 3,30 m. ölçülü düzbucaqşəkilli plana malikdir. O, 190 sm hündürlükdə çatmataqla örtülmüşdür. Sərdabəyə giriş qərb tərəfdəndir. Qapının eni 76 sm, hündürlüyü isə 88 sm-dir.

İslam qaydalarına görə türbəyə və sərdabəyə girişin hündürlüyü 120 sm-dən artıq ola bilməz. Çünki, bura girən bir qədər əyilməli, mərhuma ehtiramını bildirməlidir. Sərdabənin döşəməsi yaxşı cilalanmış daşlarla hörülmüşdür. Orta əsrlərdə belə türbələr adətən feodal əyanların, maddi durumu yaxşı olan və eyni zamanda tanınmış şəxslərin qərbi üstündə ucaldılırdı. Bu türbənin girişi üstündə olan və nəsx xətti ilə yazılmış bir kitabə vardır. Bu kitabədə deyilir ki, bu türbə 704-cü ildə Ramazan ayında (1305) Məhəmməd əl-xacənin qəbri üstündə tikilmişdir.

Çox təəssüf ki, belə gözəl bir memarlıq abidəsi düşmənlə tapdağında qalıb.

Şərifan sərdabəsi XII əsr

1974-cü ildə Azərbaycan EA Tarix İnstitutunun Arxeologiya şöbəsi burada tədqiqat aparmışdır.

«Şəhri Şərifan» və ya Şəhri Xəlifan adı ilə tanınan bir orta əsr şəhərinin xarabalıqları aşkar olunmuşdur.

Məlum olmuşdur ki, bu şəhər cənubu Qafqazdan keçən baş ticarət yolunun üzərində yerləşir.

İlk qazıntılar burada ilk mədəni təbəqənin olduğunu aşkar etdi. Bu burada IX əsrdən insan yaşadığını söyləməyə əsas verir. Şəhərin də elə bu dövrdə yəni IX əsrdə formalaşdığı, əsası qoyulduğu görünür. Şəhər XIV-XV əsrlərə kimi mövcud olmuşdur. Qazıntılar və tapılmış arxeoloji materiallar şəhərdə duluşçuluq və metalişləmə sənətinin inkişaf etdiyini göstərir. Şəhərin iqtisadiyyatında çəltikçilik xüsusi yer tuturdu. Bunun şəhərdə tapılan düyü anbarı sübut edir.

Diqqəti cəlb edən cəhətdən biri də şəhərin memarlıq abidələridir. 3 metr dərinlikdə aşkar edilmiş hamam kompleksi çox maraq doğurur. Əsasən bişmiş kərpicdən Naxçıvan-Təbriz memarlığı üslubunda inşa edilən bu kompleksin su qızdırılan otağı, parxanası və yuyunmaq yeri və hovuzları salamat qalmışdır.

Azərbaycan orta əsr memarlığında ən qiymətli abidə olan bu kompleks XII-XIII əsrə aid edilir.

Zəngilan rayonunda, Həkəri çayının sağ sahilində olan Şərifan kəndində olan türbənin ancaq sərdabə hissəsi bizə gəlib çatmışdır. Türbənin üst hissəsi dağılmışdır. Onun yeraltı hissəsi plana görə çıxıntılara malik kvadrat şəklindədir. Onun ölçüləri 5,4 x 5,4 m-dir. Onun 3 qolu çatmataqla, dördüncü tərəfi isə müstəvi tavanla örtülmüşdür. Sərdabənin cənub divarında dördbucaqlı formada taxçaya oxşar, çox da dərin olmayan mehrab vardır. Onun yan tərəfləri nazik tili sütunlarla bəzədilmişdir.

Tağın arxivoltu prizmatik çıxıntılı formadadır. Onun üstü üçbucaq şəkilli xonçalarla bəzədilmişdir. Divarlar yaxşı cilalanmış daş piltələrdən hörülmüşdür. Onun şərq qolu çatmataqla örtülmüşdür. Həmin qolun qurtaracağında üstü kəsilmiş tağşəkilli qapı yeri vardır. O, müstəvi tağtavanla örtülü dəhlizə açılır. Tikintinin mərkəzi hissəsi günbəzlə örtülmüşdür. Divarlar və tağlar yaxşı cilalanmış Daş piltələrdən hörülmüşdür. Abidənin yerüstü qalıqları onun bürəvari türbələrə oxşarlığını sübut edir.

Hacallı dairəvi bürcü XIV əsr

Hacallı kəndindəki dairəvi bürc - bu tarixi memarlıq abidəsi də qorunurdu. Çox təəssüflər olsun ki, onun haqqında bizim əlimizdə nə şəkil, nə də məlumat vardır. Bu abidə Məmmədbəyli və Şərifan türbələrindən fərqli olaraq səkkizguşəli deyil, dairəvi formada olmuşdur. Bu bürcün dəqiq tikilmə tarixi bəlli deyil. Onun da səbəbi mütəxəssis rəyinin və arxeoloji tədqiqatların aparılmasının nəticəsidir. Burada orta əsrlərə aid kəhriz, karvansara qalığı və məscid də mövcud olmuşdur.

Yenikənd sərdabəsi

Həkərinin sağ sahilində olan Yenikənd kəndində də XIV əsrə aid sərdabə mövcud idi. Onun da üst hissəsi uçmuş ancaq alt hissəsi dövrümüzə gəlib çatmışdır. Bu abidə də vaxtında tədqiq olunmadığından onun haqqında ətraflı məlumat vermək imkanımız yoxdur.

Zəngilan şəhərində məscid

Rayon mərkəzində olan bu məscid XVII « XVIII əsrlərə aid edilir. Məscidin Səfəvilər dövründə tikilməsi güman edilir. Onun ölçüləri 12 x 20 m. idi. İçərisində mehrab və taxça var idi. Tikintidə əsasən yerli əhəng daşından istifadə olunmuşdur. Divarlar üzənməmişdir. Məscidin qapısı günçixana açılırdı. Qapı tağformalı olmuşdur. Onun üst tərəfində kitabəsi var idi.

Rayonda bundan başqa məscidlər də var.

Rayonun Bartaz, Sobu, Baharlı, Qıraq Müşlan, Malatkeşin-Şəfəbəyli kəndlərində, Mincivan qəsəbəsində də məscidlər var idi. Təəssüflər olsun ki, bu müqəddəs yerlərdən anbar kimi istifadə olunurdu. Onların heç biri öz funksiyasını yerinə yetirmirdi.

Rayon ərazisində tapılmış qoç heykəlləri və at fiqurları da uzaq keçmişimizdən xəbər verirdi.

Bartaz qız qalası

Rayonun Bartaz kəndi ilə Vejnəli kəndi arasında hündür bir dağın üstündə xalq arasında Qız qalası adlanan bir qala da var idi. Qala əsasən müşahidə məntəqəsi rolunu oynamışdır. Çünki, yoldan xeyli aralı və yüksəklikdə olan və bir o qədər də böyük olmayan belə bir qala nə sığınacaq, nə də müdafiə istehkamı rolunu oynamaıyb.

Orta əsr müdafiə qalaları və sığınacaqlar hündür və geniş bir ərazidə inşa edilir və onun ətrafı ya təbii şəraitlə qorunurdu, ya da ki, qalanın ətrafına hündür divar çəkilir və müəyyən məsafələrdən bir bürclər inşa edilirdi. Burada biz onlara təsadüf etmirik. Bunlara əsasən deyər bilərik ki, Bartaz qız qalası müşahidə məntəqəsi rolunu oynamışdır.

Rayonun Yeməzli və Bartaz kəndlərində qədim alban kilsələri var idi.

Muzeylər

Tarix diyarşünaslıq muzeyi:

Muzey rayon mərkəzində idi. Onun yüzürlə eksponatı var idi. Onlar xalqımızın uzaq keçmişindən bu günümüze qədər olan həyat tərzi, məişət və mədəniyyətini əks etdirdi.

Daş heykəllər muzeyi:

Ağ oyuq deyilən yerdədir. Burada müxtəlif dövrlərə aid daş abidələri vardır.

Koroğlu daşı

Xalq qəhrəmanı Koroğlunun adı ilə hallandırılan bir daş əslində ondan xeyli əvvəllər mövcud olmuşdur. Bu daş ağ rəngdədir və onun nisbətən baş tərəfinə bir oyuq var. Həmin daşın yerləşdiyi yerə Ağ oyuq deyirlər. Bu ərazinin belə adlanması bu daşla əlaqədardır. Ağ (daş) oyuq (yenə daşda) sözləri hər şeyin adını göstərir.

Daşın üzərindəki oyuqda qədim türklər, atəşpərəstlər od qalayardı. Bu oyuqda da çox güman ki, şam yanardı, müxtəlif ayinləri icra edərildilər.

Daşın üzərində qəribə yazılar da vardır. Bunlar qədim türk yazılarına bənzəyirdi. Çox güman ki, bunlar Orxan-Yenisey yazılarıdır. Bu əraziyə bəzən «Yazı düzü» də deyirlər. Bu ad da həmin daşla, onda olan yazılarla əlaqədar yaranmışdır. Həmin ərazi rayon mərkəzindən Bakıya gedən yolun üstündə, hündür bir yerdədir. Son zamanlar burada daş abidədən ibarət bir muzey yaradılmışdı.

Daşın ölçüləri təxminən 90 sm x 40 sm x 20 sm-dir. O yonulmuş haldadır. Neçə əsrdir günün və yağışın altında qalmasına baxmayaraq öz keyfiyyətini itirməmişdir.

Ermənistanın işğal nəticəsində dağıdılmış mədəni abidələr haqda məlumat

Rayon 29 oktyabr 1993-cü il tarixdə erməni silahlı birləşmələri tərəfindən işğal olunmuşdur.

İşğal nəticəsində təqribi hesablamalara görə rayona 1 milyard 390 milyon ABŞ dolları məbləğində zərər dəymişdir.

Həmçinin qiymətləri milyonlarla dollar məbləğində ölçülən abidələr dağıdılmışdır. Bu abidələr aşağıdakılardır:

1. Məmmədbəyli türbəsi XIII əsr
2. Şərifan sərdabəsi XII əsr
3. Hacallı dairəvi bürcü XIV əsr
4. Yenikənd kənd sərdabəsi XIV əsr
5. Bartaz Qız Qalası XIII əsr
6. Tarix-Diyarşünaslıq muzeyi
7. Daş heykəllər muzeyi
8. Koroğlu daşı
9. Xalqlar dostluğu muzeyi
10. Rayonun 14 kəndindəki məscidlər
11. Rayonun Şatarız və Qarababa kəndlərindəki Alban kilsələri
12. Xanazur abidə piri və sairə

1. Şərifan kəndində arxeoloji qazıntı nəticəsində XI əsrə aid olan qədim hamam kompleksi.
2. Məmmədbəyli, Babaylı, Ağalı, Yenikənd və Malatkeşin kəndlərinin ərazisində yerləşən, XIV-XV əsrlərə aid olan türbələr.

3. Zəngilan kənd, Malatkeşin və Qıraq Muşlan kəndlərində yerləşən, XVII-XVIII əsrə aid olan məscidlər.

4. Bartaz kəndində və Keçikli kəndində yerləşən VI-VII əsrə aid olan «Şükrtaz» və «Əsgülüm» qalaları.

5. XIII-XIV əsrə aid olan Bartaz kəndinin ərazisində yerləşən «Xanazur», Malatkeşin kəndinin ərazisində yerləşən «Dağdağan» və Gəyəli kəndinin ərazisində yerləşən pirlər.

6. VII-VIII əsrlərə aid olan rayonun «Yazıdüzü» ərazisində yerləşən, at dırnaqlarının dərin izi düşmüş, diametri 1 m 85 sm olan «Koroğlu daşı» deyilən Daş.

7. Zəngilan şəhər ərazisində XVIII əsrə aid 1 məscid, Tağlı qalası, Pirçivan dəvə piri, Səgülümqalası mövcud olmuş, rayonun minillik tarixini əks etdirən zəngin arxeoloji tapıntılarla təchiz olunmuş Dövlət Muzeyi.

8. Gilətağ ərazisində XVI-XVII əsrə aid olan Sarı ağıqla bağlı olan Günəş abidə piri olmuş.

9. Rəzdərə ərazisində VII əsrə aid Alban türbə kompleksi, IX əsrə aid Rəzdərə kənd Məscidi, XII əsrə aid Top kəndində Top körpüsü.

10. Vejnəli ərazisində IX-XI əsrə aid Sürtün piri, Yol piri, Qız qalası mövcud olmuş, Böyük ehtiyatda qızıl yatağı mövcuddur.

Zərdab rayonu

Yaranma tarixi - 05.02.1935

Ərazisi - 0,86 min kv. km

Əhalinin sayı - 59,3 min nəfər (1 yanvar, 2020-ci il)

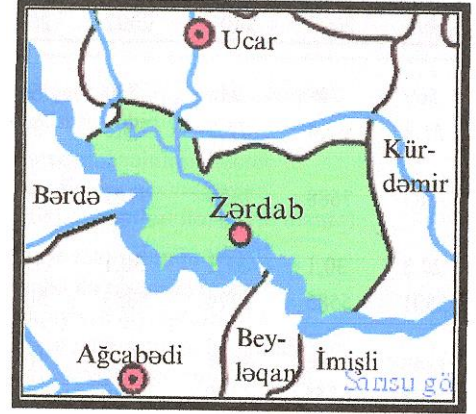
Əhalinin sıxlığı – 1 kv. km 69 nəfər (1 yanvar 2020-ci il)

Şəhər - 1

Kəndlərin sayı - 40

Qəsəbələrin sayı – 1

Zərdab rayonu ilə Bakı arasında olan məsafə - 231 km



ƏHALİNİN SAYI

(1 yanvar, 2009-cu il əhalinin siyahıyaalınması məlumatları əsasında)

Ərazi	Cəmi		Kişi		Qadın	
	nəfər	faiz	nəfər	faiz	nəfər	faiz
Zərdab rayonu	52870	100,0	26341	50,0	26529	50,0
şəhər əhalisi	11076	20,95	5414	20,55	5662	21,34
kənd əhalisi	41794	79,05	20927	79,45	20867	78,66

Ümumi məlumat

Zərdab rayonu 1935-ci ildə təşkil edilmişdir. 1963-cü ildə ləğv edilərək ərazisi Ucar rayonuna verilmiş, 1965 ildə yenidən bərpa olunmuşdur. Şirvan düzünün cənub-qərbindədir. Zərdab rayonu respublikanın paytaxtından 231 km-lik bir məsafədə Ucar, Kürdəmir, İmişli, Ağdaş və Ağcabədi rayonları ilə həmsərhəd bir ərazidə yerləşir. Mərkəzi Zərdab şəhəridir. Əhalinin milli tərkibini azərbaycanlılar təşkil edir. Həmçinin rayonda rus, tatar, ukraynalı və digər millətlərin 100 nəfərə qədər nümayəndələri yaşayır.

Rayona Zərdab şəhəri, Bəyimli qəsəbəsi və Bıçaqlı, Yuxarı Seyidlər, Siləyli, Körpükənd, Məlikli, Burunlu, Qoruqbağı, Sarıqaya, Məmmədqasımlı, Gödəkqobu, Yarməmmədbağı, Lələağacı, Pərvanlı, Gəlmə, Salahlı, Hüseynxanlı, Xanməmmədli, Əlibəyli, Allahqulubağı, Çallı, Məlikumudlu, Cülovxanlı, Dəliquşçu, Dəkkəoba, İsaqbağı, Qaravəlli, Böyük Dəkkə, Nəzəralılı, Şıxbağı, Gəndəbil, Ağabağı, Şahhüseynli, Şəftəhal, Aşağı Seyidlər, Əlvənd, Otmanoba, Birinci Əlicanlı, İkinci Əlicanlı, Qoşaoba, Təzəkənd kəndləri daxildir.

Rayonun səthi düzənlikdir. Ərazisinin çox hissəsi dəniz səviyyəsindən aşağıdadır. Antropogen çöküntüləri yayılmışdır. Gil yatağı var. Yay quraq keçən mülayim isti və quru çöl iqliminə malikdir. Orta temp-r yanvarda 1,8°C, iyulda 26,2°C-dir. İllik yağıntı 335 mm-dir. Türyan çayının aşağı axını (Qarasu) Zərdab rayonu ərazisindədir. Rayonun cənub və cənub-qərb sərhədindən Kür çayı axır. Boz-çəmən torpaqları yayılmışdır. Bitkiləri yarımsəhra tiplidir. Kür çayı sahilində tuqay meşələri var. Heyvanları: canavar, tülkü, boz dovşan, ceyran, çöldonuzu, qumsıçanı və s. Quşları: turac, qırqovul, göyərçin və s.

Rayonun iqtisadiyyatında taxılçılıq, pambıqçılıq, bostan-tərəvəzçilik, heyvandarlıq və s. əsas yer tutur.

Kütləvi informasiya vasitələri haqda məlumat

«Əkinçi» qəzeti 1935-ci ildən nəşr olunmaqla, Həsənbəy Məlikov Zərdabının böyük əziyyətlə 1875-ci il iyunun 22 - də nəşr etdirdiyi ilk Azərbaycan qəzeti olan «Əkinçi»nin varisidir.

1938-ci ildən «Zərdab staxanovçusu», 1945-ci ildən «Zərdab kolxozçusu», 1954-cü ildən «Kolxozçu», 1969-cu ildən «Pambıqçı», 1983-cü ildən isə «Əkinçi» adı ilə nəşr olunur.

Qəzetin təsisçisi Zərdab rayon İcra Hakimiyyəti və «Əkinçi» qəzetinin kollektividir.

Avtomobil, dəmir yolları haqda məlumat

Rayonun ərazisindən dəmir yolu keçmir.

Rayon ərazisindən keçən respublika əhəmiyyətli (III dərəcəli) yolun uzunluğu 93 km, yerli əhəmiyyətli (IV dərəcəli) yolun uzunluğu 135 km-dir.

Tarixi və memarlıq abidələri haqda məlumat

Rayon ərazisində tarixi abidələr yoxdur.

Şəhərin mərkəzində 2 memarlıq incəsənət abidəsi var. Onlardan biri görkəmli maarifçi, pedaqoq, təbiətşünas alim, milli mətbuatımızın və teatrımızın banisi Həsən Bəy Zərdabının heykəlidir. Digəri isə 1941 - 1945-ci illərdə Böyük Vətən Müharibəsində həlak olmuş zərdabluların xatirəsinə ucaldılmış kompleksdir.

Son dövrlərdə rayonun ərazisində olan tarixi və memarlıq abidələrinin təmiri və bərpası istiqamətində müəyyən işlər görülmüşdür.

Rayon mərkəzində ümummilli lider Heydər Əliyevin abidəsi ucaldılmışdır.

IV. Naxçıvan Muxtar Respublikası

Paytaxt – Naxçıvan şəhəri

Ərazisi - 5,50 min kv. km

Əhalinin sayı - 459,6 min nəfər (1 yanvar, 2020-ci il)

Əhalinin sıxlığı – 1 kv. km 84 nəfər (1 yanvar 2020-ci il)

Naxçıvan Muxtar Respublikasının şəhərləri:

Babək, Culfa, Kəngərli, Ordubad, Sədərək, Şahbuz, Şərur

Ümumi məlumat

1920-1923-cü illərdə Naxçıvan Sovet Sosialist Respublikası, 1923-1924-cü illərdə Naxçıvan Muxtar Diyarı, 1924-1990-cı illərdə Naxçıvan Muxtar Sovet Sosialist Respublikası, 1990-cı ildən Naxçıvan Muxtar Respublikası Azərbaycan Respublikasının tərkibində muxtar dövlətdir.

Şimalda və şərqdə Ermənistan Respublikası (sərhəd xəttinin uzunluğu 246 km), qərbdə və cənubda Türkiyə (15 km) və İran İslam Respublikası (204 km) ilə həmsərhəddir. Naxçıvan MR-in Ermənistan ilə təbii sərhədini, əsasən, Zəngəzur və Dərələyəz silsilələrinin suayırıcıları, Türkiyə və İranla sərhədini isə Araz çayı təşkil edir. Ərazisi şimal-qərbindən cənub-şərqinə doğru 158 km məsafədə uzanır. Muxtar respublikanın şimalında ən ucqar nöqtəsi Saraybulaq silsiləsinin Şərur rayonu ərazisindəki Kəmərlü dağı (2064 m), ən uca nöqtəsi isə Arazın sol sahilində 600 m yüksəklikdə yerləşən Zerəni dəmiryolu stansiyasıdır. Şimaldan cənuba doğru ən böyük məsafəsi 75 km-ə bərabərdir. Qədim Azərbaycan torpağı Zəngəzurun 1920-ci ildə "Sovet rəhbərliyi" tərəfindən qanunsuz olaraq Ermənistanı verilməsi nəticəsində 44-45 km enində zolaq Arazı doğru uzanaraq, Naxçıvan MR-i Azərbaycan Respublikasının qalan ərazisindən ayırmışdır. 1924-cü ildə Naxçıvan MSSR-də 3 qəza və 12 dairə təşkil olunmuş, 1925-ci ildə qəzalar ləğv edilmiş, dairələrin sayı 8-ə endirilmişdi: Baş Noraxən, Qıvrıq, Tumbul, Əbrəqunus, Nərimanov, Culfa, Parağa və Ordubad. 1930-cu ilin birinci yarısında Şahbuz rayonu əlavə edilməklə Şərur, Naxçıvan, Culfa, Ordubad, Əbrəqunus rayonları yaradıldı. 1948-ci ildə Əbrəqunus rayonu Culfa rayonu ilə birləşdirildikdən sonra Naxçıvan MSSR inzibati cəhətdən beş rayona (Naxçıvan (1978-ci ildən Babək), Şərur, Şahbuz, Culfa və Ordubad) bölünmüşdür. 1990-cı il avqustun 28-də Azərbaycan SSR Ali Sovetinin fərmanına əsasən Türkiyə ilə həmsərhəd bölgənin sosial-iqtisadi inkişafını daha da sürətləndirmək və gücləndirmək məqsədilə, həmçinin ərazinin geostrateji mövqeyi nəzərə alınaraq, Sədərək kəndi və ona məxsus ərazilər əsasında Sədərək rayonu yaradılmışdır. 1929-cu il fevralın 18-də Zaqafqaziya MİK totalitar inzibati-amirlik şəraitində Naxçıvan MSSR-in 9 kəndinin - Şərur dairəsinin Qurdqulaq, Xoçik, Horadiz, Şahbuz nahiyəsinin Oğbin, Sultanbəy, Ağxəç, Almalı, İtqıran kəndlərinin, Ordubad dairəsinin Qorçevan kəndinin, habelə Kilit kənd torpaqlarının bir



şəhərləri: Babək, Culfa, Kəngərli, Ordubad, Sədərək, Şahbuz, Şərur

hissəsinin, əkin sahələri və otlaqları ilə birlikdə Ermənistan SSR-ə birləşdirilməsi haqqında qərar qəbul etmişdir. Zaqafqaziya MİK-in Naxçıvanın sərhədləri məsələsinə baxması, Moskva müqaviləsi (1921) və Qars müqaviləsi (1921) sənədlərini imzalayan tərəflərin iştirakı olmadan Naxçıvan ərazisinin bir hissəsinin Ermənistana verilməsi beynəlxalq hüquq normalarının kobudcasına pozulması, Azərbaycan xalqına qarşı əsl xəyanətkarlıq və cinayət idi.

Muxtar respublika ərazisinin sahəsi 5,5 min km²-dir. Hazırda 7 inzibati rayona (Babək, Culfa, Kəngərli, Ordubad, Sədərək, Şahbuz, Şərur) bölünmüşdür; 4 şəhəri (Azərbaycan Respublikası tabeliyindəki Naxçıvan şəhəri, Naxçıvan MR tabeliyindəki Ordubad və Culfa şəhərləri, rayon tabeliyindəki Şərur şəhəri), 4 şəhər tipli qəsəbə (Babək, Şahbuz, Parağaçay, Heydərabad), 207 kənd və qəsəbə var

Respublika tabeliyində olan şəhərlər

Culfa, Naxçıvan, Ordubad

Naxçıvan Muxtar Respublikasının rayonları

*Babək, Culfa, Kəngərli, Ordubad ,
Sədərək , Şahbuz, Şərur*

İdarəetmə quruluşu

Naxçıvan MR Azərbaycan Respublikasının tərkibində muxtar dövlətdir. 1995-ci il noyabrın 12-də referendum yolu ilə qəbul olunmuş Azərbaycan Respublikasının Konstitusiyasına əsasən Naxçıvan MR Azərbaycan Respublikasının ayrılmaz tərkib hissəsidir və onun statusu bu Konstitusiya ilə müəyyən edilir.

Naxçıvan MR-də qanunvericilik hakimiyyətini Naxçıvan MR-in parlamenti - Ali Məclisi, icra hakimiyyətini Naxçıvan MR-in Nazirlər Kabineti, məhkəmə hakimiyyətini Muxtar Respublikanın məhkəmələri həyata keçirir.

Konstitusiyaya əsasən, Naxçıvan MR Ali Məclisinin sədri muxtar respublikanın ali vəzifəli şəxsidir. O, Ali Məclisdə seçilir. Naxçıvan MR Ali Məclisi 45 deputatdan ibarətdir. Muxtar respublikanın şəhər və rayon ərazi vahidləri icra hakimiyyətləri tərəfindən idarə edilir. İcra hakimiyyətlərinin başçıları Naxçıvan MR Ali Məclisi sədrinin təqdimatı ilə Azərbaycan Respublikası Prezidenti tərəfindən təyin olunur. Naxçıvan MR-də yerli idarəetmə orqanları - bələdiyyələr fəaliyyət göstərir.

Tarixi

Naxçıvan çoxəsrlik tarixə və zəngin maddi-mədəniyyət abidələrinə malik olan ən qədim Azərbaycan torpağıdır. Burada hələ neolit dövründə yerli tayfalar oturaq həyat sürmüş, müxtəlif təsərrüfat və sənət sahələri ilə məşğul olmuşlar. "Naxçuan", "Naxcuan" və ya "Naqşecahan" adlanmışdır.

Bir sıra fars və türk mənbələrində Naxçıvan "Nəqşicahan" kimi göstərilir. Naxçıvan sözünün türk mənşəli olduğunu "Naxçıvan" sözü ilk mənbələrdə müxtəlif şəkildə verilmişdir. Şəhər yunanca "Naksuana", pəhləvicə "Naxçıvan", ərəbcə - "Nəşəva" və ya onu Akçıvan-Naxçıvan-Oğuz ağ ərənlər vətəni kimi mənalandıranlar da vardır. Son tədqiqatlar Naxçıvan sözünün mənşəyini elam dilindəki "Nahhunte" sözü ilə əlaqədar izah edirlər. "Van" toponimik formatının qədimliyini nəzərə alıqda şəhərin ilk adının Nahhuntevan olduğunu düşünmək olar. Bu adın sonralar yerli türk əhalisi tərəfindən Naxçıvan şəklinə düşməsi mümkündür.

Naxçıvan Yaxın Şərqi ən məşhur qədim şəhərlərindən biridir. Onun 3500 ildən çox yaşı vardır. Naxçıvan haqqında ilk yazılı məlumatı Klavdiy Ptolemeyin "Coğrafiya" əsərində rast gəlinir. O, Naxçıvanın hələ miladdan öncə II yüzillikdə şəhər olduğunu xəbər verərək yazmışdır: "Naksuana geniş ərazisi olan Vaspuraqanın mərkəzidir. 37 nahiyədən ibarət olan bu ölkənin bir nahiyəsini də Naksuana təşkil edir". Son tədqiqatlar şəhərin bina edilməsinin miladdan öncə II minilliyin ortalarına (1539) aid olduğunu göstərir.

Böyük karvan yolunun üzərində yerləşən Naxçıvan şəhəri miladın III yüzilliyində sasanilər tərəfindən dağıdılmışdır. Burda VI yüzilliyin birinci yarısından VII yüzilliyin birinci yarısına qədərki dövrdə sasanilərə məxsus zərbcəyalarda üzərində "Naxçıvan" sözü yazılmış gümüş pullar kəsilmişdir.

Səlcuqlar dövründə Naxçıvan

VII yüzilliyin I yarısında Naxçıvan Bizans imperatoru İraklinin hücumuna məruz qalmışdır. 654-cü ildə ərəb əmiri Həbib ibn Məsləm Naxçıvanı zəbt etmişdir. Şəhər inzibati cəhətdən xilafətin 3-cü əmirliyinə daxil edilmişdir. Bu dövrdə feodal zülmünə, həmçinin yadellilərin əsarətinə qarşı bir sıra çıxışlar olmuşdur. IX yüzilliyin əvvəllərindən ərəblərə qarşı xürrəmilər adlı xalq hərəkatı başlamışdır. Xürrəmilərin əsas dayaq

nöqtələrindən və hərbi düşərgələrindən biri Naxçıvan şəhəri idi. IX-X yüzilliklərdə Naxçıvan Sacilər və Salarilər dövlətlərinin tərkibində olmuşdur.

XI əsrin ortalarından Naxçıvan səlcuq sultanlarının ixtiyarına verildi. Səlcuq hökmdarı Toğrul bəyin varisi Alp Arslan 1064-cü ildə Naxçıvanı ələ keçirmişdir. Sultan Alp Arslan zamanında Azərbaycan bölgəsindəki digər krallıqlar tamamilə itkisiz hala gətirilmiş və bu üzündən Alp Arslana Ebulfəth ünvanı verilmişdir. Alp Arslan oğlu Məlikşahı və vəziri Nizam ül-Mülkü öz yerinə qoyub Naxçıvanı tərk etmişdi. Məlikşahın hakimiyyəti isə, Azərbaycanın türkləşməsinin son səhifəsini tamamlayır. 1092-ci ildə Məlikşahın ölümündən sonra Səlcuq imperiyası bir neçə müstəqil dövlətlərə parçalandı. Lakin buna baxmayaraq Naxçıvan şəhəri müəyyən müddət Səlcuq sultanlarından asılı vəziyyətdə qalmışdı. Səlcuqların Azərbaycan üzrə canişini Naxçıvanda yerləşirdi.

Atabəylər və Elxanilər hakimiyyəti dövründə Naxçıvan

Gəncədəki Səlcuqlu dövlətinin bir valisi olan Şəmsəddin Eldənizin 1136-cı ildə bölgəyə hakim olması ilə Atabəylər dönəmi, daha doğrusu Eldənizlər dövrü başlamışdır. XII yüzilliyin ortalarında Naxçıvan Eldənizlər dövlətinin tərkibində idi. Bu dövrdə Naxçıvan Atabəylər dövlətlərinin əsas ticarət və sənətkarlıq mərkəzinə çevrilmişdi. Naxçıvan şəhəri XII yüzilliyin 30-cu illərinin sonundan 1175-ci ilədək bu dövlətin paytaxtı olmuşdur.

Naxçıvan həm də iqtisadi və hərbi əhəmiyyətə malik olan şəhər idi. Eldənizlərin ilk və əsas iqamətgahlarından olan Naxçıvan şəhəri xeyli inkişaf etmişdi. Naxçıvanda qiymətli memarlıq abidələri - qalalar, saray, məscid, türbə və s. tikilirdi. Məhəmməd Cahan Pəhləvanın hakimiyyəti dövründə Naxçıvan hakimi onun arvadı Zahidə xatun idi. Dövlətin xəzinəsi Əlinçə qalasında saxlanırdı.

Naxçıvanda olan fransız səyyahı Vilhelm de Rubruk monqol istilasına qədər Naxçıvanın böyük bir dövlətin paytaxtı, iri və gözəl şəhər olduğunu qeyd edirdi. Şəhər 1221-ci ildə Çingiz ordularının hücumuna məruz qalmış, xeyli dağıntılar olmuşdur.

Monqolların hücumundan sonra Naxçıvan 1225-ci ildə Xarəzmşah Məhəmmədin oğlu Cəlaləddin Mənciburin hakimiyyətinə tabe olur. Lakin şəhər monqolların hücumları zamanı daha böyük təhlükəyə məruz qalır. Hülakü xan zamanında Naxçıvana gələn türkmənlər ilə daha qədimdən burada yaşayan türklər qarışıqlaşmışlar. Naxçıvan Elxanilərdən sonra XIV əsrin ikinci yarısından etibarən Çobanilərin, Cucilərin, Cəlairlərin, Müzəffərlərin hücumlarına məruz qalmışdır. 1386-cı ildə Teymurləngin qoşunları Naxçıvana gəlmişlər. Bu hücumda Naxçıvanın təsərrüfat həyatına və maddi mədəniyyətinə ziyan dəymişdir. XV əsr Qaraqoyunluların hakimiyyəti zamanında Naxçıvan daha da inkişaf etmişdi.

Səfəvilər dövründə Naxçıvan

XIII yüzillikdə monqolların işğal etdikləri ərəzidə kortəbii sufi dərviş təriqəti yarandı. Həmin yüzilliyin sonunda belə dərviş ordenlərindən biri də Azərbaycanın Ərdəbil şəhərində olmuşdu. Ordenin və şeyxlər sülaləsinin adı müqəddəs sayılan Şeyx Səfiəddin Ərdəbilinin (1252-1334) adı ilə bağlı idi. XV yüzilliyin ikinci yarısında Ərdəbil feodal hakimiyyətinin əhəmiyyəti xeyli artdı. Səfəvilər dünyəvi və ruhani işləri öz əllərində birləşdirdilər. Səfəviyyə təriqəti Şeyx Cüneyd zamanında (1447-1460) tamamilə siyasi bir mahiyyət kəsb etmişdir.

Səfəvi xanədanlığının siyasi yüksəlişi 1501-ci ildə Şeyx İsmayılın Naxçıvanda Ağqoyunlu ordusunu məğlub etməsi ilə başlanır. Şərur düzündə qızılbaşların Ağqoyunluların üzərindəki qələbəsindən sonra Naxçıvan səfəvilərin hakimiyyətinə keçdi. Səfəvi təriqətinin şeyxi şah İsmayılın güclənməsinin ən önəmli səbəbi onun qızılbaş türk tayfalarına güvənməsi ilə əlaqədardır. Təəssüf ki, tariximiz iki türk dövlətinin: Səfəvi və Osmanlı türk dövlətlərinin qarşı-qarşıya gəldiyini göstərən hadisələrlə doludur. Buna nümunə olaraq, Çaldıran Meydan Müharibəsi (1514) göstərilə bilər. Bu durum Əfşar xanədanlığının quruluşuna qədər davam etmişdir.

Əfşar və Qacar dövrü

Adından da göründüyü kimi, Nadir şah Əfşar, əfşarlı türkmənlərinin Kırılı oymağına mənsubdur. 1729-cu ildə II Təhmasibi Səfəvi taxtına çıxaran Nadir şah daha sonra onu da uzaqlaşdıraraq Əfşar xanədanlığını qurmuşdu. O, 1736-cı ildə Səfəvi sülaləsi nümayəndələrinin formal idarə üsuluna son qoyaraq özünü İrənin şahı elan etdi. Nadir keçmiş inzibati bölgüləri - bəylərbəyilikləri ləğv etdi. Cuxur-Səd-Naxçıvan bəylərbəyliyi də ləğv edilərək Azərbaycan adı altında vahid inzibati bölgüyə daxil edildi.

III Əhməd və I Mahmud zamanlarında Azərbaycanın Osmanlı torpaqlarına qatılması dövlətin aparıcı siyasətinə çevrilmiş, ancaq Rusiyanın bu ərazilərə yiyələnmək istəyi və Nadir şahın bacarıqlı fəaliyyəti Osmanlı dövlətinin bunu gerçəkləşdirməsinə əngəl olmuşdur. Daha sonra, Azərbaycanın idarəçiliyi yeni bir türkmən boyu olan Qacarların əlinə keçmişdir (1779).

Naxçıvan xanlığı

Naxçıvan 1747-ci ildə Nadir Əfşar sui-qəsd nəticəsində öldürüldükdən sonra Azərbaycanda iyirmiye qədər müstəqil feodal dövlətlər - xanlıqlar yarandı. Azərbaycan xanlıqları quzey və güneydə iki qrupa bölünürdü:

Quzeydə: Şəki, Quba, Gəncə, Bakı, Dərbənd, Naxçıvan, Şirvan, Talış, İrəvan, Salyan, Qarabağ, Cavad.

Güneydə: Təbriz, Urmiya, Ərdəbil, Xoy, Qaradağ, Sərab, Marağa, Maku. XVIII əsrin ortalarında kəngərli tayfa başçısı Heydərqulu xan özünü Naxçıvanın xanı elan etmişdir. Naxçıvan xanlığına Naxçıvan, Şərur, Ordubad, Mehri, Qafan və başqa əyalətlər daxil idi. 1787-ci ildə Naxçıvanın xanı Kalbalı xan oldu. Xanlıqlar dövründə Naxçıvanda bir qədər dirçəliş baş verdi.

Birinci Rusiya-İran müharibəsi (1805-1813) illərində Naxçıvan xanlığı Gülistan müqaviləsinə görə İranın hakimiyyəti altında qalmışdı.

İkinci Rusiya-İran müharibəsi (1826-1828) gedişində - 1827-ci ildə rus ordusu Naxçıvanı tutmuşdu. Naxçıvan xanlığının zorla Rusiyaya birləşdirilməsi 1828-ci ildə Rusiya və İran arasında bağlanan Türkmənçay müqaviləsi ilə başa çatdırılmışdı. Naxçıvan 1841-ci ildə qəza mərkəzi oldu. Onun ərazisi 1841-ci ildən Gürcü-İmeretiya, 1850-ci ildən isə əslən azərbaycanlıların idarəçiliyində olan İrəvan quberniyasının tərkibinə daxil idi.

Azərbaycanın digər torpaqları kimi Naxçıvan da rusların hakimiyyəti altına keçdikdən sonra ermənilərin həmin torpaqlarda yerləşdirilməsinə başlanmışdır. Bilindiyi kimi, bu bölgələrdə erməni əhalisi azlıqda qaldığından 1828-ci ildə Güney Azərbaycandan, Təbriz və çevrəsindən, 1829-1830-cu illərdə Ərzurum və çevrəsindən ermənilər köçürülərək Naxçıvan və İrəvan dairəsində yerləşdirilmişdi. 1905-ci ildən başlayaraq Naxçıvanda da ermənilərlə azərbaycanlılar arasında qırğın baş vermişdi. 1917-ci ildən ermənilər Naxçıvana ərazi iddiaları ilə çıxış etmişlər.

Azərbaycan Xalq Cümhuriyyəti dövründə Naxçıvan (1918-1920)

1917-ci il fevral-burjua inqilabından sonra, aprelin 15-də Bakıda Qafqaz müsəlmanlarının qurultayı keçirilmiş, uzun mübahisədən sonra Məhəlli federasiyası yaradılması ideyası qəbul olunmuşdur. 1918-ci il mayın 28-də Azərbaycan Xalq Cümhuriyyəti elan edilmiş və bu hökumət Türkiyə tərəfindən dərhal tanınmışdı.

1917-ci ilin yayında Naxçıvan diyarında müvəqqəti hökumətin yerli hakimiyyət orqanları yaradılmışdı.

1918-ci ilin əvvəllərində erməni daşnaklarının silahlı dəstələri Naxçıvanda qırğınlar törətdilər. Bakı daşnakların və esərlərin əlində olduğu bir şəraitdə Naxçıvan Milli Komitəsi real köməyi yalnız Türkiyədən ala bilərdi. Xəlil bəyin başçılığı ilə türk qoşunları Naxçıvanın köməyinə gəldi.

1918-ci ilin noyabrında Araz Türk Respublikası yarandı. Paytaxtı Naxçıvan şəhəri olan bu Respublikanın ərazisi 16.000 km²-ə, əhalisi isə 1 milyon nəfərə yaxın idi. Hüdudları Naxçıvan, Şərur-Dərələyəz, Ordubad qəzalarını, habelə Sərdarabad, Uluxanlı, Vedibasar, Qəmərli, Meğri və başqa regionları əhatə edirdi.

Türkiyənin birinci dünya müharibəsində məğlubiyyəti Mudros müqaviləsinin (1918) şərtlərinə görə türk qoşunlarının Azərbaycandan, o cümlədən Naxçıvandan çıxarılmasına səbəb oldu. Türkiyənin özündə də vəziyyətin qeyri-sabitliyi, rusların neft və sənaye mərkəzi olan Bakını işğal etməyə cəhd göstərməsi, Avropa ölkələrinin Rusiya təhdidini görə bilməməsi üzündən Azərbaycan 1920-ci il aprel ayının 28-də ruslar tərəfindən işğal edildi.

Sovetlər Birliyi dövründə Naxçıvan

Azərbaycanda bolşeviklər hakimiyyətə gəldikdən sonra - iyulun 28-də Naxçıvan Sovet Sosialist Respublikası yaradıldı. Ali orqan olan Naxçıvan İnkilab Komitəsi seçildi. İnkilab Komitəsi Naxçıvanı Azərbaycanın ayrılmaz hissəsi elan etdi. Moskvada bağlanmış Moskva və Qars müqavilələrinə əsasən Naxçıvan ölkəsinin üçüncü bir dövlətə güzəştə gedilməməsi şərti ilə Azərbaycanın himayəsinə verilməsi qərara alınmışdı. Naxçıvanın ərazisinin qorunmasında Moskva və Qars müqavilələrinin mühüm əhəmiyyəti olmuşdur. Sovetlər Birliyi dövründə Naxçıvanın bir sıra ərazisi Ermənistanına verilmiş, qonşu Türkiyə Cümhuriyyəti ilə iqtisadi, siyasi və mədəni əlaqələrin qarşısı alınmışdır.

Naxçıvan 1921-ci il martın 16-dan başlayaraq əvvəlcə Naxçıvan Sovet Sosialist Respublikası, 1923-cü il iyunun 16-dan sonra Naxçıvan diyarı, 1924-cü il fevralın 9-dan Naxçıvan Muxtar Sovet Sosialist Respublikası, 1990-cı il noyabrın 17-dən isə Naxçıvan Muxtar Respublikası adlandırılmışdır.

Azərbaycan və onun ayrılmaz tərkib hissəsi olan Naxçıvan MR istiqlaliyyət qazanmaq üçün uzun müddət mübarizə aparmışdır. SSRİ-nin dağılma prosesi 1980-ci illərin sonunda Qarabağ hadisələrinin təkrar alovlandırılmasına və azərbaycanlılarla ermənilərin qarşıdurmasına gətirib çıxartdı. Müstəqillik hərəkətini boğmaq üçün 19 yanvar 1990-cı ildə Sovet Ordusu hissələri Bakıya girərək qanlı qırğın törətdi. Bundan 8 saat əvvəl rus-erməni birləşmələri Naxçıvan MR-in Kərki kəndini işğal etdi, sərhəd boyu intensiv hücumla keçdi. Yüzlərlə Azərbaycanlı şəhid oldu. Sərhədlərinin qorunmasına təminat ala bilməyən Naxçıvan Muxtar Sovet Sosialist Respublikasının Ali Soveti Moskva və Qars müqavilələrini əsas götürərək SSRİ-nin tərkibindən çıxmaq barədə qərar qəbul etdi. Bu, faktiki olaraq SSRİ-nin süqutunun başlanğıcı idi.

1990-cı ildən sonrakı siyasi proseslər

Dağlıq Qarabağ ətrafında başlanan hadisələr Naxçıvanda da öz əks-sədasını tapırdı. Bu dövrdə Naxçıvanın vəziyyəti daha ağır idi. Onu ermənilər tərəfindən işğal təhlükəsi gözləyirdi. 1990-cı il iyulun 22-də möhtərəm Heydər Əliyevin siyasi təqib ucbatından Moskvadan Naxçıvana gəlməsi bu regionu xilas etdi. Fəal siyasətə qayıdan Heydər Əliyev Azərbaycan və Naxçıvan parlamentlərinə deputat, 1991-ci ilin sentyabrında isə Naxçıvan MR Ali Məclisinə sədr seçildi.

Heydər Əliyevin qətiyyəti və siyasi iradəsi sayəsində Naxçıvan parlamenti tarixdə ilk dəfə olaraq milli dövlətçilik ənənəsinin bərpası istiqamətində taleyüklü addımlar atdı. Üç rəngli dövlət bayrağı qəbul olundu. Bayraq və digər müstəqillik atributları barədə qanunvericilik təşəbbüsü qaydasında Azərbaycan Ali Soveti qarşısında məsələ qaldırıldı. Ermənistan tərəfindən blokadaya alınan Naxçıvan MR-in yaşaması üçün İran və Türkiyə ilə əlaqələrin yaxşılaşmasına xüsusi diqqət yetirildi. 1992-ci ildə Azərbaycana bağlı Naxçıvan MR ilə Türkiyə və İran arasında protokollar imzalandı, Araz çayı üzərindən körpülər salındı.

Naxçıvan MR-in təhlükəsizliyi ilə əlaqədar konkret tədbirlər görüldü. İlk dəfə olaraq Ermənistanla atəşkəsə nail olundu. Bu, Milli ordu quruculuğu və Naxçıvanın etibarlı müdafiə təminatı üçün zəruri gediş idi. 1993-cü ildə Heydər Əliyev Azərbaycan Respublikasının Prezidenti seçildikdən sonra respublikada yaranmış siyasi sabitlik Naxçıvana da öz təsirini göstərmiş, bölgədə sabitlik və dirçəliş üçün zəmin yaranmışdır.

Əhalisi

Naxçıvan MR-in əhalisi (99,1%-i) azərbaycanlılardan ibarətdir. Burada həmçinin ruslar, gürcülər, kürdlər və s. xalqların nümayəndələri də yaşayır. Naxçıvan MR Azərbaycan Respublikasının özünəməxsus demoqrafik inkişaf xüsusiyyətlərinə malik regionlarından biridir.

Muxtar respublikanın 459, 6 min nəfər əhalisi var (1 yanvar, 2020). Əhalinin 229,6 min nəfəri, kişilərdən, 230,0 min nəfəri isə qadınlardan ibarətdir. Naxçıvan MR-in yarandığı 1924-cü ildən keçən dövr ərzində bütünlükdə Azərbaycanda olduğu kimi, burada da əhalinin doğum, ölüm və təbii artım göstəricilərində, həmçinin miqrasiyası prosesində tədricən müəyyən müsbət dəyişikliklər yaranmağa başlamış və bu dəyişikliklər əhalinin artımına zəmin yaratmışdır.

Muxtar respublikanın mövcud olduğu dövrdə əhalinin ən sürətli orta illik artımı bütünlükdə Azərbaycanda əhalinin demoqrafik inkişaf səviyyəsinin ən yüksək göstəriciyə malik olduğu 1960-70 illərə təsadüf etmişdir. 1959-70-ci illərin əhali siyahıyaalınması dövründə Naxçıvan MR-də əhalinin sayı 43% (Azərbaycan SSR-də 38,4%) artmışdır. Həmin dövrdə bütünlükdə Azərbaycan SSR-də əhalinin orta illik artım sürəti 3,5% olduğu halda, Naxçıvan MSSR-də 3,9% təşkil etmişdir. Bu, hər şeydən əvvəl həmin dövrdə muxtar respublikada əhalinin hər 1000 nəfərinə düşən doğum və təbii artım göstəricilərinin Azərbaycan SSR-dəkindən xeyli yüksək olması ilə əlaqədar idi.

Muxtar respublikada 1970-90-cı illərdə əhalinin sayı 48,6% artaraq 205,7 min nəfərdən 305,7 min nəfərə, o cümlədən şəhər əhalisi 99,2% artaraq 51,0 min nəfərdən 101,6 min nəfərə, kənd əhalisi isə 31,9% artaraq 154,7 min nəfərdən 204,1 min nəfərə çatmışdı. 1990-cı illərin sosial-iqtisadi çətinliklərinə baxmayaraq, bu dövrdə burada əhalinin sayı 15,8% artaraq 305,7 min nəfərdən 361,2 min nəfərə çatmışdır. Orta sıxlıq 1 km²-də 66 nəfərdir (2001, 1 yanvar). Şəhərləri: Naxçıvan, Ordubad, Culfa, Şərur. Şəhər tipli qəsəbələri: Babək, Şahbuz, Parağaçay, Heydərabad.

Əhalinin dinamikası və quruluşu

İllər	Cəmi əhali min nəfər	o cümlədən		Yekuna nisbətən (faizlə)	
		şəhər	kənd	şəhər	kənd
1924	90,0	11,0	79,0	12,2	87,8
1926	104,9	14,7	90,2	14,0	86,0
1939	126,6	22,5	104,1	17,8	82,2
1950	112,0	27,0	85,0	24,1	75,9
1959	141,0	38,0	103,0	27,0	73,0
1970	205,7	51,0	154,7	24,8	75,2
1979	240,0	63,0	177,0	26,3	73,7
1980	248,5	66,0	182,5	26,6	73,4
1985	275,5	78,0	197,5	28,3	71,7
1989	295,0	89,0	206,0	30,2	69,8
1990	307,2	90,8	216,4	29,6	70,4
1993	326,1	94,8	231,3	29,1	70,9
1998	353,9	99,6	254,3	28,1	71,9
2000	359,8	96,1	263,7	26,7	73,3
2009	397,4	115,5	281,9	29,0	71,0
2020	459,6	135,6	324,0	29,5	70,5

Təbiəti

Naxçıvan MR Kiçik Qafqazın cənub-qərbində yerləşir. Azərbaycan Respublikası ərazisinin geomorfoloji rayonlaşdırılması bölgüsündə Naxçıvan MR-in ərazisi Kiçik Qafqaz geomorfoloji vilayətinin Arazyanı dağlar və Naxçıvan (Orta Araz) çökəkliyi yarımvilayətlərinə aid edilir. Arazyanı dağlar yarımvilayəti Muxtar Respublika ərazisində Dərələyəz və Zəngəzur silsilələrini, Naxçıvan çökəkliyi geomorfoloji yarımvilayəti isə, əsasən, Arazboyu düzənlikləri əhatə edir. Dəniz səviyyəsindən orta yüksəkliyi 1450 m-dir. Ərazinin üçdə iki hissəsi hündürlüyü 1000 m-dən yuxarı olan dağlıq sahələrdir. Ərazinin üçdə bir hissəsini isə bir-birindən dağ qolları və tirələrilə ayrılan maili Arazboyu düzənliklər (Sədərək, Şərur, Böyükdüz, Naxçıvan, Culfa, Yaycı, Kəngərli, Dəstə, Ordubad və s.) tutur. Bu düzənliklərin ümumi sahəsi 10 min ha-a. qədərdir. Arazboyu düzənliklərin ən geniş yeri Şərqi Arpaçayın mənşəb hissəsində olub, bu ərazidə bir tərəfdən tektonik çökmənin, digər tərəfdən isə akkumulyasiya prosesinin getməsi nəticəsində yaranmışdır.

Relyefi

Muxtar respublika ərazisinin çox hissəsini Kiçik Qafqazın Zəngəzur və Dərələyəz silsilələri və onların Araz çayının dərəsinə doğru uzanan və müasir relyefdə orta və alçaq dağlıq yaradan qolları əhatə edir. Zəngəzur silsiləsi Kiçik Qafqazın ən yüksək silsilələrindəndir; ən hündür zirvəsi Qapıcıq dağı (3906 m) eyni zamanda Kiçik Qafqazın Azərbaycan Respublikası ərazisində ən yüksək zirvəsidir və daimi qar xəttindən 41 m yuxarıda yerləşir. Alt Pliosen yaşlı kiçik intruzivlər və ekstruzivlər silsilənin cənub-qərb yamacında konusvarı, günbəzvarı çıxıntılar yaradaraq, təkrarolunmaz relyef əmələ gətirirlər. Hündür zirvələri: Yağlıdərə dağı. - 3827 m, Qazangöldağ - 3814 m, Sarıdərə dağı. - 3754 m, Dəvəboynu dağı. - 3560 m və s. Dağ aşırımlarının mütləq hündürlüyü 2346 m-lə (Biçənək aşırımı), 3362 m (Ayçonqal aşırımı) arasındadır.

Dərələyəz silsiləsi muxtar respublika ərazisinin şimal-qərb hissəsində yerləşir və Zəngəzur silsiləsinə nisbətən alçaqdır. Naxçıvan MR Kiçik Qafqazın cənub-qərbində yerləşir. Azərbaycan Respublikası ərazisinin geomorfoloji rayonlaşdırılması bölgüsündə Naxçıvan MR-in ərazisi Kiçik Qafqaz geomorfoloji vilayətinin Arazyanı dağlar və Naxçıvan (Orta Araz) çökəkliyi yarımvilayətlərinə aid edilir. Arazyanı dağlar yarımvilayəti muxtar respublika ərazisində Dərələyəz və Zəngəzur silsilələrini, Naxçıvan çökəkliyi geomorfoloji yarımvilayəti isə, əsasən, Arazboyu düzənlikləri əhatə edir. Dəniz səviyyəsindən orta yüksəkliyi 1450 m-dir. Ərazinin üçdə iki hissəsi hündürlüyü 1000 m-dən yuxarı olan dağlıq sahələrdir. Ərazinin üçdə bir hissəsini isə bir - birindən dağ qolları və tirələrilə ayrılan maili Arazboyu düzənliklər (Sədərək, Şərur, Böyükdüz, Naxçıvan, Culfa, Yaycı, Kəngərli, Dəstə, Ordubad və s.) tutur. Bu düzənliklərin ümumi sahəsi 10 min ha-a. qədərdir. Arazboyu düzənliklərin ən geniş yeri Şərqi Arpaçayın mənşəb hissəsində olub, bu ərazidə bir tərəfdən tektonik çökmənin, digər tərəfdən isə akkumulyasiya prosesinin getməsi nəticəsində yaranmışdır.

Televiziya, radio, qəzet və digər kütləvi informasiya vasitələri haqda məlumat

Naxçıvanda radio 1932-ci ildə qovşaq kimi fəaliyyət göstərmiş, 1936-cı ildən isə Muxtar Respublikanın ərazisində tam yayımlanmağa başlanmışdır.

Televiziya 1963-cü ildən müstəqil kanal kimi Muxtar Respublika ərazisində və ondan kənarında yayımlanır.

Naxçıvan şəhərində Dövlət Radio və Televiziya Verilişləri Komitəsi, Rabitə və İnformasiya Texnologiyaları Nazirliyinin Radio-televiziya Ötürücüsü Mərkəzinin nəzdində isə «Kanal-35» televiziyası fəaliyyət göstərir.

2004-cü il iyulun 14-də yaradılmış «Kanal-35» televiziyası öz verilişlərini səkkiz saat elmi-publisist proqramla muxtar respublika ərazisinə yayımlayır.

2001-ci il sentyabr ayının 19-dan fəaliyyətə başlayan «Naxçıvanın səsi» radiosu 100.6 FM dalğasında on altı saat ərzində Muxtar Respublikanın bütün bölgələrində yayımlanır.

«Şərq qapısı» 1921-ci ildən ictimai-siyasi qəzet kimi dərc olunur. Təsisçisi Naxçıvan Muxtar Respublikasının Ali Məclisi və Nazirlər Kabinetidir.

Naxçıvan şəhər İcra Hakimiyyətinin orqanı olan «Nuh yurdu» qəzeti 1996-cı ildən nəşr olunur. Qəzet öz növbəsində Naxçıvan şəhərinin ictimai-siyasi həyatında özünəməxsus rol oynayır.

Bundan başqa, Naxçıvan şəhərində Azərbaycan televiziyasının və radiosunun proqramları, «Lider», «Space» və «ANS» televiziya, Türkiyənin TRT və Rusiyanın ORT televiziya da yayımlanır.

Azərbaycan Respublikasının rəsmi qəzetləri olan «Azərbaycan», «Yeni Azərbaycan», «Xalq», «Respublika» qəzetləri, digər mətbu orqanlar («İki sahil», «Ekspress», «Zaman», «525-ci qəzet» və s.) Naxçıvan şəhərində abunəçilərə çatdırılır və yayılır.

Mədəniyyəti və tarixi abidələri

GƏMİQAYA - Ordubad rayonu ərazisində, Tivi və Nəsirvaz kəndlərindən şimal-şərqdə dağ, Zəngəzur silsiləsinin suayırıcında zirvə olan Gəmiqayanın hündürlüyü 3725 metrdir. Sıldırım yamaqlı, konusvari formaya malik olan dağ qədim vulkanik süxurlardan təşkil olunmuşdur. Min illər boyu Naxçıvan əhalisinin iqtisadi həyatında mühüm əhəmiyyət kəsb edən Gəmiqaya yaylaqlarının ərazisi bir növ müqəddəsləşmiş, hətta burada təbii məbədər meydana gəlmişdir. Yalçın, şiş qayalı zirvəsi daim qarlı, ağ buludlarla örtülüdür. Bu dağ uzaqdan mavi səma fonunda bir növ ümməyə baş vurub üzən nəhəng gəmiyə bənzəyir. Görünür, belə zahiri oxşarlığa əsasən Kiçik Qafqazın ən yüksək zirvəsi olan Qapıcıq dağına (3904 m) xalq arasında Gəmiqaya adı verilmişdir. Qədim dünyanın müqəddəs panteonlarından sayılan Gəmiqaya özünün əzəmətli, fantastik görünüşü ilə insanı heyrətə gətirir. Burada e. ə. 3-1-ci minilliklərə aid minə yaxın qayaüstü rəsmlər - piktoqramlar (qədim yazılar) var.



FƏRHAD EVİ - Şahbuz rayonunun Biçənək kəndindən şərqdə, Batabat yaylağında arxeoloji abidədir. Naxçıvan-Laçın-Yevlax avtomobil yolundan sağda, Zorbulaqdan təqribən 1 km şərqdədir. Liparit tuf qayada



külüng tipli metal alətlə qazılmış dörd otaqdan ibarətdir. Onlar bir istiqamətdə gedən düz keçid yolu vasitəsilə birləşirlər. Tavanlar tağ şəkilli, döşəmələr oval planlıdır. Divarlarda şam, yaxud çıraq qoymaq üçün kiçik taxçalar qazılmışdır. Divarların dibində səki düzəldilmişdir; birinci otağın sağ küncündə quyruq ocağı yeri var. Giriş qapısının hündürlüyü 2,20 m, eni 1,30 m-dir. Fərhad evinin olduğu qayanın girişinin sağında qaya üzərində uzun saçlı kişi başı, solunda qadın rəsmi həkk olunmuşdur. Naxçıvan şəhərindən Fərhad evinə bir mənzil karvan yolu var. Batabat yaylağında Fərhad evi adı ilə tanınan dayanacaq məntəqəsi yaradılmışdır. Orta əsrlərdə Naxçıvan-Batabat yolunda gediş-gəliş artdığından Fərhad evindən bir qədər şimalda iri karvansara tikilmişdir. Yerli əhali bunu Şah Abbas karvansarası adlandırır. Tədqiqatlar Fərhad evi abidələrinin e. ə. 1-ci minilliyin sonlarına və eramızın əvvəllərinə aid olduğunu söyləməyə imkan verir. Fərhad evi ilə bağlı xalq arasında müxtəlif rəvayətlər yayılmışdır.

ƏSHABİ-KƏHF - Naxçıvan şəhərindən təqribən 12 km aralı, İlandağ ilə Nəhəcir dağı arasındakı təbii mağarada ziyarət gah olan Əshabi-kəhf ərəb dilində "mağara adamları" deməkdir. Eyniadlı yerin Kiçik Asiya və ya Fələstin ərazisində olması haqqında qədim dini ədəbiyyatlarda, o cümlədən Quranda məlumat var. Quranın "Kəhf" ("Mağara")




surəsində əksini tapmış əfsanəyə görə isə, Allaha inanan gənclər təqiblərdən yaxa qurtarmaq üçün bir itlə birlikdə mağarada gizlənmişdilər. Allah onları yatırtmış, bir neçə yüz ildən sonra oyatmış, lakin gənclər özlərinə yad dünyanı görüb, yenidən əbədi yuxuya getmişlər. Naxçıvan ərazisində yayılmış əfsanə də təqribən eyni məzmunludur. Azərbaycan Respublikasının Prezidenti Heydər Əliyevin tapşırığı və himayəsi ilə Əshabi-kəhfədə abadlıq-bərpa işləri aparılmış, zəvvarlar üçün şərait yaradılmış, 13 km məsafədə rahat yol salınmış, məscid tikilmiş, kitabə qoyulmuşdur.

YUSİF İBN KÜSEYİR TÜRƏSİ - Naxçıvan şəhərində ən qədim memarlıq abidələrindən biridir. Xalq arasında Atababa türbəsi də adlanır. Türbənin üzərindəki kitabədə onun 1162-ci ildə memar Əcəmi Əbubəkr oğlu Naxçıvani tərəfindən tikildiyi və orada dəfn olunmuş şəxsin adı (Yusif ibn Küseyir) göstərilmişdir. Abidənin gövdəsindəki frizdə (haşiyə) kufi xətlə Qurandan ayələr yazılmışdır. Türbə yeraltı hissədən və səkkizbucaqlı yerüstü gövdədən ibarətdir. Yeraltı hissə türbənin sərdabəsi, yerüstü hissə isə xatirə abidəsi olub, monumental xarakterlidir. Səkkizüzlü türbənin çıxıntılı dayaqqlar şəklində olan tilləri sadə hörgülü kərpicdən yaradılmışdır. Binanın qəfəsəsini təşkil edən bu qurğuların arasındakı sahələr (türbənin səthləri) həndəsi ornamentli tavalarla üzənlənmiş, ayrı-ayrı səthlər müstəqil motivli naxışlarla işlənmişdir. Ornamentlər kiçik kərpiclərdən quraşdırılmış, gəc məhlulu ilə tava şəklində səthlərə bərkidilmişdir. Türbənin qərbə baxan səthi digər səthlərdən fərqli olaraq, giriş baştağı şəklində tərtib edilmişdir. Ornament bəzəkləri tikilinin memarlıq formaları ilə həmahəngdir. Abidənin ikiqat örtüyünün daxili günbəzi çatma tağ, xarici günbəzi isə piramida şəklindədir. Sərdabə ilə yerüstü hissə arasındakı günbəz də çatma tağlıdır. Kompozisiyasına, tektonik aydınlığına, hissələrinin mütənənasibliyinə, mühəndis quruluşunun səviyyəsinə görə türbə yüksək bədii memarlıq nümunəsidir.



MÖMİNƏ XATUN TÜRƏSİ - Azərbaycan milli memarlığının möhtəşəm abidəsi, Şərqi memarlığı incilərindən biri olan Möminə Xatun türbəsi 1186-cı ildə Naxçıvan şəhərinin qərb hissəsində tikilmişdir (memarı Əcəmi Əbubəkr oğlu Naxçıvani). Azərbaycan Atabəylər dövlətinin banisi Şəmsəddin Eldəniz arvadı Möminə Xatunun qəbri üzərində məqbərə yaradılmasına qərar vermiş, onun tikintisini oğlu Məhəmməd Cahan Pəhləvan hicri 582-ci ilin məhərrəm ayında (aprel, 1186) başa çatdırmışdır. Elin yaddaşında "Atabəy günbəzi" adı ilə qalmışdır. Abidənin baştağında kufi xətti ilə bu sözlər həkk olunmuşdur. "Biz gedirik, ancaq qalır ruzigar. Biz ölürük, əsər qalır yadigar".

Ümumi hündürlüyü 34 m olmuş, sonralar 8 m hündürlüyündə xarici örtüyü dağılmışdır. Türbə yeraltı (sərdabə) və yerüstü hissələrdən ibarətdir. Sərdabə hissəsi planda 10 bucaqlıdır. Bəzi tədqiqatçılara görə, sərdabədə Atabəylər dövlətinin başçısı Şəmsəddin Eldəniz, onun arvadı Möminə xatun və oğlu Məhəmməd Cahan Pəhləvan dəfn olunmuşdur. Sərdabədə dəfn olunanların məzarlarının başdaşları vaxtilə oğurlanıb aparılmışdır. Sərdabə orijinal quruluşlu olub, bədii baxımdan zəngin tərtibata malikdir. Mərkəzdə yerləşmiş sütundan onbucaqlının hər küncünə doğru bir tağ salınmışdır. Türbə sərdabəsindəki bu quruluş sonralar Qərbdə, qotika memarlığında tətbiq edilmişdir. Türbənin yerüstü hissəsi xaricdən 10 guşəli (bütün tərəfləri kufi kitabələrlə haşiyələnmişdir), daxildən isə dairəvidir. Türbə günbəzinin daxilində xəlifələrin adı yazılmış dörd dairəvi medalyon var. Bişmiş kərpicdən tikilmiş Möminə Xatun Türbəsinin bucaqları çıxıntı şəklində, səthləri isə batıq formada həll edilmişdir. Türbənin bucaqlarındakı çıxıntılar kufi xətti ilə işlənmiş kitabələrlə örtülmüşdür. Bu kitabələrin uzunluğu 500 m-ə çatır. Türbə əvvəlki dövrlərə nisbətən mürəkkəb quruluşlu həndəsi ornamentlərlə kompozisiyaya daxil edilmiş firuzəyi kaşlarla daha da zənginləşdirilmişdir. Türbənin qərb hissəsi işlənmə xüsusiyyətinə görə fərqlənir. Burada səth iki yerə bölünmüş, aşağı hissəsində giriş qapısı baştağı şəklində həll edilmiş, yuxarı hissəsində isə ornamental bəzəklər verilmişdir. Memarın adını və abidənin inşa tarixini göstərən kitabələr baştağdan yuxarıda həkk edilmişdir. Türbənin sadə quruluşlu daxili səthi gəc ilə süvanmış, günbəzin iç tərəfinə 4 medalyondan ibarət bəzək vurulmuşdur. Kompozisiyaya, yetkinliyə, ayrıntılarının incə, zərif işlənməsinə və memarlıq həllinə görə türbə orta əsrlər memarlıq sənətinin şah əsərlərindən sayılır. Abidə əzəmətli memarlıq zənginliyi ilə yanaşı, Azərbaycanın qədim tarixini, möhtəşəm dövlətçiliyini, yüksək səviyyəli mədəniyyətini, böyük memarlıq məktəbinə malik olduğunu göstərir. 19-cu əsrə aid rəsm əsərlərindən və fotoşəkillərdən görünür ki, Möminə xatun türbəsinin yanında monumental tikililər, o



cümlədən came məscidi yerləşmişdi. Türbə 2003-cü ildə Azərbaycan Respublikası Prezidenti Heydər Əliyevin qayğısı və himayəsi ilə əsaslı bərpa olunmuşdur.

QARABAĞLAR TÜRƏSİ - orta əsrlərə aid Azərbaycan memarlıq abidəsi olan Qarabağlar türbəsi Şərur rayonunun Qarabağlar kəndindədir. Türbə memarlıq kompleksinə daxildir. Qarabağlar türbəsinəndən savayı, burada qoşa minarə və onların arasında yerləşən bina qalıqları var. Qoşa minarənin 12-ci əsrin sonu – 13-cü əsrin əvvəllərində tikildiyi ehtimal olunur. Minarələri bir-birinə bağlayan baştağ isə 14 - cü əsrə aiddir. Baştağın üzərində Elxani hökmdarı Hülaku xanın arvadı Quti xatunun adı yazıldığından, onun Quti xatunun şərəfinə tikildiyi güman edilir.



Sərdabə və yerüstü hissədən ibarət Qarabağlar türbəsinə qülləvari türbələrin əsas xüsusiyyətləri əks olunmuşdur. Daş kürsülük üzərində dəstə şəklində birləşən 12 yarımşilindrik çıxıntı Qarabağlar türbəsinin yerüstü kompozisiyasını əmələ gətirir. Çıxıntılar divarın ümumi həcmi azaltmaqla yanaşı, türbəyə qala əzəməti verir. Türbənin 12 bucaqlı yeraltı sərdabəsinin divarları daşdan, günbəzləri isə kərpicdən hörülmüşdür. Qarabağlar türbəsinin səthi qırmızı və firuzəyi kaşılı kərpiclə örtülmüş, hündəsi ornamenti xatırladan kitabələrlə bəzədilmişdir. Türbənin yuxarısındakı kitabə qurşağı nəsx xətti ilə işlənmişdir. Yerliyi göy kaşından olan kitabə ağ hərflərlə yazılmışdır. Qarabağlar türbəsinin kompozisiya xüsusiyyəti 4 baştağlı olmasıdır. Bu baştağlar şimal, cənub, qərb və şərq istiqamətlərində yerləşərək türbəyə 4 fasadlı görkəm verir. Baştağların səthi kaşı ilə örtülmüş, hündəsi və nəbati naxışlarla bəzədilmişdir. Bunlardan ən maraqlısı şimal tərəfdəki əsas baştağdır. Qarabağlar türbəsinin konus şəklində olmuş yuxarı günbəzi və müvafiq kitabələri dağıldığından türbənin tarixini dəqiq təyin etmək mümkün deyildir. Lakin bütün tədqiqatlar türbənin 14-cü əsrin əvvəllərində tikildiyini göstərir. Qarabağlar türbəsi ilə Bərdə türbəsinin oxşarlığına və hər ikisinin 14-cü əsrin əvvəllərində tikilməsinə əsasən bu abidələrin eyni memarlıq abidələri olduğu ehtimal edilir. Azərbaycan Respublikasının Prezidenti Heydər Əliyevin qayğısı ilə türbə 2003-cü ildə əsaslı bərpa olunmuşdur.

GİLƏN TÜRƏSİ - Ordubad rayonunda orta əsrlərə aid memarlıq abidəsidir. 1979-cu ildə Xarabagilan şəhəri yerində aşkar edilmişdir. Şerti olaraq "Gilan türbəsi" adlandırılan bu abidə iri tərənin yamacında yerləşir. Türbənin üst qülləsi dağılmış, sərdabəsi isə yaxşı qalmışdır. Sərdabənin planı daxilə səkkizbucaqlı, xaricdə isə düzbucaqlıdır. İçərisində sonradan tikildiyi aydın görünən və iç quruluşu ilə uyuşmayan alçaq səki var. Gilan türbəsinin sərdabəsi Azərbaycan və qonşu ölkələrin orta əsr memarlığında geniş yayılmış səkkizüzlü sərdabələrdən giriş qapısı ilə üzbəüz dərin taxçasına və örtük konstruksiyasına görə fərqlənir. Gilan sərdabəsi ətraf qayalardan qoparılmış lay daş parçalarından tikilmişdir. İçərisinə nisbətən bayır üzərində daşlar daha diqqətlə yonulmuş, hörgü işi səliqəli aparılmışdır. Tavan və döşəmə büsbütün, eləcə də divarların və mərkəzi dayağın hörgü daşlarının arası ağ məhlulla suvanmışdır. Tünd boz daşlar təbii biçimləri və codluğu ilə ağ yerlikdə orijinal dekorativ düzüm əmələ gətirir. Bayırda sərdabə qatının üstündə kubvari tutumlu gövdə ucaldılmışdır. Uçub dağılmış və indiyədək kiçik fraqmentləri qalmış üst qüllə tamamilə kərpicdən tikilmiş, üzləri kərpicdən hörülmüş, mürəkkəb hündəsi naxışlarla bəzədilmişdir. Gilan türbəsinin tikilmə tarixini bildiren kitabə qalmasa da, abidənin 12-ci əsrin son rübündə inşa edildiyi ehtimal olunur.



GÜLÜSTAN TÜRƏSİ - orta əsrlərə aid Azərbaycan memarlıq abidəsi olan Gülüstan türbəsi Culfa rayonunun Gülüstan kəndi yaxınlığındadır. Möminə Xatun türbəsinin təsiri ilə 13-cü əsrin əvvəllərində tikilmiş Gülüstan türbəsi Azərbaycanın qülləvari türbələri qrupuna daxildir. Türbənin 12 üzlü gövdəsi qırmızı qumdaşdan, orijinal quruluşlu kürsülüüyü (küncləri kəsilmiş kub formasındadır) isə yonulmuş daşdan tikilmişdir. Azərbaycanın digər türbələrindən fərqli olaraq, Gülüstan türbəsinin sərdabəsi yerüstü hissədə yerləşir. Türbənin səthləri oyma hündəsi ornamentlərlə bəzədilmiş, dekorativ tağlarla çərçivələnmişdir. Gövdənin oturacla birləşən hissəsi, eləcə də günbəzə keçid yeri stalaktit şəkilli oyma qurşaqla əhatə edilmişdir. Ornamentlərlə digər bəzək elementlərinin üzvi surətdə birləşdirilməsi və əlaqələndirilməsi abidəyə qabarıq və elastik görkəm verir.



GÜLÜSTAN KARVANSARASI - Bu memarlıq abidəsi Culfa rayonunun Gülüstan kəndində, Araz çayının sol sahilindədir. Gülüstan karvansarasının qalıqları 1974-cü ildə çöl-tədqiqat işləri zamanı aşkar edilmiş, 1978-ci ildə binanın planı tam üzə çıxarılmışdır. Bakı-Culfa dəmiryolu xətti çəkilərkən (1939-40) karvansaranın təqribən yarısı dağılmışdır. Tədqiqatlar nəticəsində Gülüstan karvansarasının Azərbaycanda yol karvansaraları içərisində ən görkəmli və möhtəşəm abidə olduğu müəyyənləşdirilmişdir. Ümumi uzunluğu 37 m olan Gülüstan karvansarasının eyni tipi Araz çayının sağ sahilində, demək olar ki, bütünlüklə salamat qalmışdır. Karvansaraların hər iki sahilə üzbəüz yerləşməsi hələ Araz çayı üzərində körpü tikilməzdən əvvəl burada çay bərəsinin işlədiyini göstərir və karvansaraların tikilmə dövrünü 13-cü əsrin

əvvəllərinə aparıb çıxarır. Karvansaralar çaydaşdan tikilmiş və gəc məhlulu ilə suvanmışdır. Gülüstan karvansarasının aşkar olunmuş hissəsində çoxlu yaşayış otaqları vardır.



DARKƏND TÜRƏSİ - Bu memarlıq abidəsi Ordubad rayonunun Darkənd kəndindədir. Türbə kompozisiyası və dekorativ elementləri ilə fərqlənir. Darkənd türbəsi kərpicdən hörülmüş, orta hissəsi bürcvari türbələr biçimində olub, yuxarı hissədən günbəzlə tamamlanır. Türbənin üzərindəki tünd-bənövşəyi rəngli kaşı və adi bişmiş kərpicdən hörülmüş sadə naxışlar yeganə bəzək elementidir. Üzərində kitabə olmadığından türbənin tarixini dürüst müəyyənləşdirmək mümkün deyildir. Lakin kompozisiya quruluşu, üzərindəki kaşı bəzəklərinin rəngi abidənin Qarabağlar və Bərdə türbələrindən daha sonra tikildiyi mülahizəsini irəli sürməyə imkan verir. Bu mülahizəyə əsasən Darkənd türbəsinin 14-cü əsrin axırlarında və ya 15-ci əsrin əvvəllərində inşa edildiyi ehtimal olunur.



İMAMZADƏ TÜRƏSİ - Naxçıvan şəhərinin cənub-şimal hissəsində İmamzadə kompleksinə daxil olan bu memarlıq abidəsi yerli əhali arasında "Köhnəqala" adlanan ərazidədir. Səkkizbucaqlı "soğanvari" günbəzlə örtülmüş türbə-sərdabə bu sahənin keçmişdə əhəmiyyətli məqbərələr yerləşən ərazi olduğunu ehtimal etməyə əsas verir. İmamzadə türbəsi yaxınlığında Naxçıvan şəhərinin antik və orta əsrlərdə də mövcud olmuş ikinci qala divarının qalığı aşkar edilmiş, sənətkarlıq nümunələri tapılmışdır. 1997-ci ildə əsaslı təmir olunmuşdur.

XANƏGAH TÜRƏSİ - Culfa rayonunun Xanəgah kəndində, Əlincəçayın sahilində orta əsrlərə aid edilən Xanəgah türbəsi orta əsr Xanəgah yaşayış yerinin mərkəzindədir. Əlincəçay xanəgahı memarlıq kompleksinin tərkibinə daxildir. Türbə binasında qapı yerinin üstündən düşmüş kitabəli daş lövhə Xanəgah məscidində saxlanılır. Türbənin günbəzi dağılmışdır. Giriş baştağının memarlıq elementləri Möminə Xatun türbəsinin ayrıntılarına oxşayır. Türbə sərdabə planında düzbucaqlı formada olub, daş və kərpicdən tikilmişdir. Bərkidici maddə kimi əhəng qatılmış gəc məhlulundan istifadə edilmişdir. İçərisi gəclə suvanmışdır. Türbə yuxarıda tacvari formada tamamlanmışdır. Uzunluğu 3,5 m, eni 2,85 m, hündürlüyü 2 m-dir. İnşasında firuzəyi kaşından da istifadə olunmuşdur. Məşhur mütəfəkkir və şair Fəzlullah Nəiminin məzarı buradadır. 2004-cü ildə əsaslı təmir olunmuşdur.



QAZANÇI KÖRPÜSÜ - Culfa rayonunun Qazançı kəndində tarixi memarlıq abidəsidir. Tikinti texnikasına görə 15-16-cı əsrlərə aid edilir. Biraşırımlı, xalq arasında "Qozbel körpü" adlanan bu abidə nisbətən yaxşı qalsa da, nəqliyyat üçün yararlıdır. Qazançı körpüsü yonulmuş, üstəlik hamarlanmış daş parçalarından tikilmişdir. Tağının parapeti (siper) və arxivoltu (tağı çərçivəyə alan çıxıntılı haşiyə) xalis yonulmuş daşlardan hörülmüşdür. Qazançı körpüsü Azərbaycan Respublikası ərazisində biraşırımlı körpülərin ən yaxşı nümunələrindəndir.

NAXÇIVAN CÜMƏ MƏSCİDİ - Orta əsrlərə aid olan bu memarlıq abidəsi Əcəmi Əbubəkr oğlu Naxçıvani tərəfindən yaradılmış Atabəylər memarlıq kompleksinin monumental tikililərindən idi. 19-cu əsrə kimi uçulmuş halda mühafizə olunmuşdu. 13-cü əsrin 20-ci illərində anonim müəllif tərəfindən yazılmış "Əcaib əd-dünya" əsərində adı çəkilir. 19 - cu əsrdə çəkilmiş rəsmlər və foto təsvirlər abidənin plan-məkan quruluşu haqqında aydın təsəvvür yaradır. Məscidin günbəzlə örtülən kubvarı gövdəsinin güney üzündən başqa, qalan üzlərinin hər birində iki sivri aşırım vardı. Naxçıvan Cümə məscidinin məqsurəsi üç yandan yerləşmələrlə dövrələnmişdi.

CÜMƏ MƏSCİDİ - Orta əsrlərə aid bu memarlıq abidəsi Ordubad şəhərinin mərkəzi meydanında ən hündür yerdə ucaldılıb. Məscid möhtəşəmliyi ilə diqqəti cəlb edir. Məscidin memarlıq görkəmi 17-18 ci əsrlərə aid abidələrin başlıca cəhətlərini özündə daşımaqdadır. Cümə məscidinin şərq qapısı üzərindəki daş lövhədə I Şah Abbasın nəsx xətti ilə farsca beş sətirlik fərmanı həkk edilmişdir. 1604-cü ilə aid olan bu fərmanda deyilir: "Ordubad qəsəbəsinin bütün əhalisinin ...Şah Abbas sülaləsinə etimadını, onların şiə məzhəbli olduqlarını nəzərə alaraq sənətkarlardan, əsnaflardan, bağlardan, əkin yerlərindən, dəyirmanlardan toplanan ixracat, itlaqat, nüzul, əvariz, qonalqa vergilərindən ibarət olan malcəhət və vücuhatı azaldıb (tədricən) ləğv etsinlər, onları Azərbaycan boniçesindən çıxsinlar və divan itlaqatından xaric etsinlər". Bu fərman da Cümə məscidinin son orta əsrlərdə formalaşdığını deməyə əsas verir. 17-ci əsrdə isə məscidin əsaslı şəkildə bərpa edildiyi güman olunur. Məscidin içəri divarlarındakı həndəsi formalı ornamentlər Naxçıvanın qədim abidələrindəki rəsmləri xatırladır. Bəzi mənbələrə görə, 1902-03-cü illərdə məsciddə təmir işləri aparılarkən tapılmış bir kərpicdəki yazıdan onun 12-13 cü əsrlərdə tikildiyi aydın olur. Tədqiqatçılar Cümə məscidinin indiki görünüşünün sonradan edilən əlavələr nəticəsində yarandığını qeyd edirlər. Hazırda məscidin şimal-şərqində mədrəsə, qərbində isə zorxana binaları yerləşir. Məscid və ətraf binalar 1987-ci ildə əsaslı surətdə bərpa olunmuşdur.

AZA KÖRPÜSÜ - Ordubad rayonunda, Aşağı Aza kəndində qədim körpüdür. Gilançayın üzərindədir, XVIII əsrə aid edilir. Uzunluğu 46 paqonometrdir. Hindistanı və Çini Qara dəniz sahilləri və Avropa ölkələri ilə birləşdirən mühüm ticarət-karvan yolu üstündə yerləşən Aza körpüsünün Böyük İpək Yolu ilə əlaqədar olduğu ehtimal edilir. Buradan quru meyvələr, sənətkarlıq malları, ipək ixrac olunurdu. Tarixi hadisələr nəticəsində dəfələrlə dağıdılmış, sonra təmir edilmişdir. 1997-ci ildə əsaslı şəkildə bərpa olunmuş və yenidən qurulmuşdur.



QEYSƏRİYYƏ – 17-ci əsr Azərbaycan memarlıq abidəsi olan Qeysəriyyə Ordubad şəhərindədir. Böyük günbəzdən və ona bitişik səkkiz kiçik günbəzdən ibarətdir. Gözəl memarlıq üslubunda inşa edilmişdir. İlk vaxtlar örtülü ticarət mərkəzi kimi nəzərdə tutulmuşdu. Sonralar pəhləvanların güləşdiyi yer kimi xalq arasında Zorxana adı ilə tanınmışdır. 19-cu əsrin ortalarında "Əncaməni-şüəra" ədəbi məclisinin yığıncaqları burada keçirilirdi. 1990-cı ildən Ordubad tarix diyarşünaslıq muzeyi burada yerləşir. Ərdəbil, Təbriz və başqa şəhərlərdə zərgərlik məmulatı satılan örtülü bazarlar da Qeysəriyyə adlanır.

ZAVİYƏ MƏSCİDİ - Naxçıvan şəhərində tarixi-memarlıq abidəsidir. Naxçıvan memarlıq məktəbinə aid edilən məscidin zahiri memarlıq siması, plan quruluşu və özünəməxsus kompozisiyası onun 17-18-ci əsrin zəngin inşaat ənənələrinin məhsulu olduğunu göstərir. 1997-ci ildə əsaslı təmir və bərpa olunmuşdur. Hazırda Naxçıvan "Sevil" Qadınlar Məclisi burada yerləşir.



BEHRUD KÖRPÜSÜ - Ordubad rayonu ərazisində, Behrud kəndinin yaxınlığında qədim memarlıq abidəsidir. Gilançay üzərindədir. Üç aşırımlıdır. Uzunluğu 10 paqonometr. 17-ci əsrin sonu – 18-ci əsrin əvvəllərində tikildiyi ehtimal edilir. Behrud körpüsü inşaat texnikasının müstəsnalığını, memarlıq simasını saxlamışdır. Körpü 1996-cı ildə yenidən qurulmuş, Ordubad rayonunun Parağa-Tivi-Nəsirvaz kəndləri arasında əlaqələr bərpa olunmuşdur




XAN EVİ - Naxçıvan şəhərində 18-ci əsrə aid tarixi-memarlıq abidəsi olan Xan evi Şərq memarlıq üslubunda tikilmişdir. Naxçıvan xanı Rəhim xanın yaşayış evi olmuşdur. Bina zirzəmidən və 8 üst otaqdan ibarətdir. Qədim Qala məhəlləsində, Möminə Xatun türbəsinin 50-60 metrliyində

inşa edilmişdir. Bişmiş kərpicdən tikilmiş, pəncərələrdə şəbəkə üslubundan, otaqlarda qədim Naxçıvan yaşayış evlərinə xas taxça formalarından geniş istifadə olunmuşdur. Binaın yüksək təpə (Xan diki) üzərində inşa edilməsi onu son dərəcə əzəmətli və gözəl göstərir. "Əcəmi seyrəngahı" istirahət kompleksinə daxil olan və 2003-cü ildə əsaslı təmir olunan Xan evində hazırda Naxçıvan Muxtar Respublikası Dövlət Xalça Muzeyi yerləşir. Muzeydə həmçinin Naxçıvan xanlığının tarixinə həsr olunmuş iki guşə vardır.

ŞƏRQ HAMAMI-18-ci əsrə aid Azərbaycan memarlıq abidəsi Naxçıvan şəhərində, Azadlıq prospektində, "Təbriz" mehmanxanasının qarşısındadır. Vaxtilə Naxçıvan şəhərinin içərisindən axan Bazar çayının yaxınlığında inşa edilmişdir. Şərq hamamları üslubunda tikilən bina giriş, xidmət zalı, çarhovuzlu çimərlik, xəzinə (su çəni) və ocaqxanadan ibarətdir. Kəhriz suları vasitəsilə işləmişdir. Uzun müddət təsərrüfat işləri məqsədilə istifadə olunmuşdur.

Hazırda əsaslı təmir və bərpa edilmişdir. Tarixi-memarlıq abidəsi kimi dövlət tərəfindən qorunur



NEHRƏM İMAMZADƏSİ - Babək rayonunun Nehrəm kəndində 18-ci əsrə aid memarlıq abidəsidir. Bir çox dəyişikliklərdən, təmir və bərpa işlərindən sonra dövrümüzədək qalmışdır. Planının kvadrat formasında olması, divarlarındakı oyuqlar və mərkəzi otağın günbəzlə örtülməsi abidənin ilk məscid tiplərinə aidliyini göstərir. İndi də dəfn mərasimləri keçirilən qəbiristanlığın mərkəzində yerləşən Nehrəm imamzadəsi türbə, məscid, təkyə və s. yardımçı binalardan ibarət böyük kompleksdir. Kompleksin özəyini təşkil edən türbənin içərisində ziyarət obyektini olan bir qəbir var. Qəbrin üstü sənduqə formasında olub gəclə örtülmüş, üzərinə qara örtük salınmışdır. Zəvvarlar qəbri ziyarət edir, nəzir verir, qurban kəsirlər. Qəbrin üzərində onun kimə aid olmasını bildirən kitabə yoxdur. Əhali arasında yayılan rəvayətə görə qəbirdə şiələrin yeddinci imamı Museyi-Kazımın oğlu Seyid Əqil dəfn olunmuşdur. Türbənin daxilində, divarlarda, mehrabın cənub, baş və sağ tərəfində günbəzvarı çərçivələrdə dini xarakterli kəlamlar verilir və türbə daxilindəki xəttatlıq işlərinin Mehdi adlı sənətkara məxsus olduğu göstərilir. Kompleks ətraflı tədqiq edilməmişdir.



NAXÇIVAN BUZZANASI - Azərbaycan Respublikasında ən böyük buzxanalardan biridir. Naxçıvan şəhərində, İmamzadə kompleksinin yaxınlığında yerləşir. Planda düzbucaqlı formada olan buzxananın uzunluğu 20 m, eni 9 m, indiki halda hündürlüyü 9,6 m-dir. Yüksək texniki səviyyədə kərpicdən qurulmuş örtük konstruksiyasının mükəmməl həlli, naturada tikilməsi, bina örtüyünün uzununa, yüngül və dinamik konstruksiyaya sxemi tərzində yaradılması Naxçıvan buzxanasının səciyyəvi cəhətlərindəndir. Təxminən hər 3 m - dən bir qurulan çatmavari tağlararası boşluq çatma tağbəndlə örtülmüşdür. Kərpic hörgü cərgələri yükdaşıyan tağlara nisbətən şaquli vəziyyətdə yerləşdirilmişdir. Binaın örtük hissəsinin dağılmasına baxmayaraq, kərpic hörüklərindən görünür ki, tağların yuxarı hissəsində tağbəndlərin konstruksiyası dəyişir və çox güman ki, balaca tağbəndlərlə tamamlanır. Bu balaca tağbəndlər binaın əsas oxu boyu yerləşdirilmişdir. Naxçıvan buzxanasının yüksək memarlıq həlli bu abidənin Naxçıvan memarlıq məktəbinin inkişafı dövründə (12-14-cü əsrlər) tikildiyini göstərir.



V. Naxçıvan Muxtar Respublikasının rayon və şəhərləri

Rayonlar

1	Babək	Yaranma tarixi 08.08.1930	23.10.1978-ci ilədək Naxçıvan rayonu adlanmışdır.
2	Culfa	08.08.1930	-
3	Kəngərli	19.03.2004	-
4	Ordubad	08.08.1930	04.01.1963-cü ildə ləğv edilib Culfa rayonuna verilmiş, 06.01.1965-ci ildə yenidən təşkil olunmuşdur.
5	Sədərək	29.08.1990	-
6	Şahbuz	08.08.1930	04.01.1963-cü ildə ləğv edilib Babək rayonuna verilmiş, 06.01.1965-ci ildə yenidən təşkil olunmuşdur.
7	Şərur	08.08.1930	26.05.1964-cü ilədək Noraşen, 07.02.1991-ci ilədək İliç rayonu adlanmışdır.

Naxçıvan şəhəri

Ümumi məlumat

Ümumi ərazi – 0,19 min.kv.km

Əhalinin ümumi sayı – 94,5 min (1 yanvar, 2020-ci il)

Əhalinin sıxlığı - 1 kv. km 497 nəfər (1 yanvar 2020-ci il)

Qəsəbələrin sayı - 1

Kəndlərin sayı - 5

Naxçıvan şəhəri Naxçıvan Muxtar Respublikasının paytaxtıdır. Naxçıvan Azərbaycanın ən qədim şəhərlərindən biridir. Aparılan arxeoloji tədqiqatlar nəticəsində Naxçıvanda e. ə. II-I minilliklərə aid maddi mədəniyyət nümunələri tapılmışdır. Yaxın Şərqi qabaqcıl mədəniyyət mərkəzləri ilə coğrafi yaxınlıqda olan Naxçıvan mədəniyyəti buradakı tayfaların həyatına çox böyük təsir göstərmiş, ərazidə erkən şəhər mədəniyyəti və sinifli cəmiyyətin əlamətləri daha tez meydana çıxmışdır.

Naxçıvan şəhəri haqqında yazılı mənbələrdəki ilk məlumatı tarixçi İosif Flaviy (e. ə. I əsr) və yunan coğrafiyaçısı Klavdi Ptolemey özünün «Coğrafiya» əsərində vermişdir. Həmin əsərdə Naxçıvanın adı «Naksuana» kimi qeyd olunmuşdur. Qeyd etmək lazımdır ki, Naksuana Naxçıvan sözünün fonetik variantı deyil. Yunan və romalıların dilində fişiltılı səslər ç, c, s, j olmadığından onlar Naxçıvanı Naksuana adlandırmışlar.

Şəhər haqqında orta əsr ərəb və fars mənbələrinə görə (İbn Xordadbeh, Əl-Biruni, Bakuvi və b. tərəfindən) şəhərin adı Nəşavə, Nəqçuvan şəklində işlənmişdir. Bəzi mənbələrdə isə (Məhəmməd Naxçıvani, Həmdullah Qəzvini, Övliya Çələbi və b.) arasında mövcud olan, lakin elmi əsası olmayan mülahizələrə görə Naxçıvan toponiminin mənası əfsanəvi Nuh peyğəmbərin adı ilə bağlıdır, yəni Nuhçuvan, Nuhun yurdu.

Naxçıvan e. ə. IX-VI əsrlərdə Manna, sonra isə Midiya dövlətlərinin tərkibində olmuş, e. ə. 550-ci ildə Midiyanın süquta uğramasından sonra Əhəmənilər imperiyasının hakimiyyəti altına düşmüşdür. Yaxın və Orta Şərqi ticarət yollarının qovşağında yerləşən Naxçıvan Əhəmənilər imperiyasının dağılmasından sonra e. ə. IV əsrin sonlarından e. ə. I əsrin birinci yarısınaqədər Atropatena dövlətinin tərkibində olmuşdur. Yaxın və Orta Şərqdə mühüm sənətkarlıq, ticarət və mədəniyyət mərkəzinə çevrilən Naxçıvanın Kiçik Asiya ölkələri ilə, İranın, Gürcüstanın şəhərləri ilə və Qara dəniz limanları ilə ticarət əlaqəsi var idi.

İran-Bizans müharibəsi zamanı 625-ci ildə Bizans imperatoru İrakli Naxçıvanı tutaraq şəhəri yerlə yeksan etdi. Sonralar bərpa olunan Naxçıvan şəhəri 654-cü ildə ərəblərin əlinə keçdi. Naxçıvan şəhəri ərəb xilafətinin dağılmasından sonra əvvəlcə Sacilər, sonra isə Salarilər dövlətinin tərkibinə daxil olmuşdur. X əsrin sonlarından XI əsrin ortalarınaqədər Naxçıvan Rəvvadilər dövlətinin tərkibində olmuşdur. 1054-cü ildə Səlcuqların Azərbaycana gəlişi və Rəvvadilər dövlətinin ləğvi ilə Naxçıvan Səlcuqların hakimiyyəti altına düşdü. Səlcuq sultanlığı parçalandıqdan sonra Naxçıvan yeni yaranmış Atabəylər dövlətinin tərkibinə qatıldı. Atabəylər dövlətinin əsas ticarət və sənətkarlıq mərkəzinə çevrilən Naxçıvan şəhəri XII əsrin 30-cu illərinin sonundan 1175-ci ilədək bu dövlətin paytaxtı olmuşdur. XII əsrdə Naxçıvanda təxminən 150-200 min əhali yaşayırdı. Şəhərdə toxuculuq, zərgərlik, dulusçuluq, xalçaçılıq və başqa növ sənətkarlıq sahələri inkişaf etmişdir. 1221-ci ildə monqolların Azərbaycana ilk yürüşü zamanı Naxçıvan şəhəri böyük dağıntılara məruz qalmışdır. 1225-ci ildə Atabəylər dövlətinin zəifləməsindən istifadə edən Cəlaləddin Xarəzmşah Naxçıvanı işğal etdi. 1257-ci ildən Naxçıvan Elxanilər (Hülakulər) dövlətinin tərkibinə qatıldı. Hülakulərin zəifləməsindən sonra Naxçıvan əvvəlcə Çobanilərin, sonra isə Cəlalilər sülaləsinin hakimiyyəti altına düşdü. 1386-cı ildə Naxçıvanı əvvəlcə Qızıl Orda xanı Toxtamış, sonra isə Əmir Teymur işğal etdi. Naxçıvan 1412-ci ildən Qaraqoyunlu, 1468-ci ildən isə Ağqoyunlu dövlətlərinin tərkibində olmuşdur. Ağqoyunlu - Səfəvi müharibəsi zamanı 1501-ci ildə Şərur düzündə baş vermiş toqquşmada Səfəvilər qalib gələrək şəhəri ələ keçirdilər. Sonrakı mərhələdə Naxçıvan Səfəvi - Osmanlı müharibələrində hərbi meydanına çevrildi. I Şah Abbas 1603-cü ildə Naxçıvanı hakimiyyəti altına alaraq buranı hərbi düşərgəyə çevirdi. Səfəvilər dövlətinin apardığı islahatlar nəticəsində Naxçıvan XVI əsrdə Təbriz, XVII əsrdən isə Çuxursədd bəylərbəyliklərinin ərazisinə daxil edilmişdir. XVI-XVII əsrlərdə buranın hakimləri Kəngərli tayfa başçılarından təyin olunurdu. Səfəvilərin süqutundan sonra Naxçıvan XVIII əsrin əvvəllərində Nadir şah tərəfindən tutulmuşdur. 1747-ci ildə Nadir şahın ölümündən sonra Kəngərli tayfasının başçısı Heydərqulu xan özünü xan elan etdi. Naxçıvan xanlığın paytaxtına çevrildi. 1827-ci il iyunun 26-da Naxçıvanı Çar Rusiyasının qoşunları işğal etdi. Rusiya-İran müharibələrinin nəticəsi olaraq 1828-ci il Türkmənçay müqaviləsinə əsasən Naxçıvan Rusiya imperiyasının tərkibinə qatıldı. 1841-ci ildə Gürcüstan - İmeretiya quberniyası tərkibində Naxçıvan qəzası yaradıldı. 1870-ci ildən başlayaraq çarizmin keçirdiyi

islahatlar nəticəsində Naxçıvanda ticarət, sənaye, səhiyyə və mədəni sahələrdə irəliləyişlər baş verdi. 1905 - 1907-ci illərdə ermənilərin azərbaycanlılara qarşı həyata keçirdiyi soyqırımı nəticəsində Naxçıvanda da kütləvi qətlər törədildi. Sonralar bu hadisə 1918-ci ildə təkrarlandı. 1918-ci ildə Naxçıvanda Araz Türk Respublikası yaradıldı. 1919-cu ilin əvvəllərində ingilislərin Naxçıvanı tutması ilə Araz Türk Respublikası süquta uğradı. 1920-ci il iyulun 28-də Naxçıvanda Sovet hakimiyyəti elan edildi. 1921-ci ilin yanvarında keçirilən referendumda əhalinin 90% muxtariyyət statusunda Azərbaycanın tərkibində qalmağa səs verdilər. 16 mart 1921 - ci il Moskva və 13 oktyabr 1921-ci il Qars müqavilələri ilə Naxçıvan Muxtar Respublikasının statusunun əsası qoyuldu. 1924-cü il fevralın 9-da Naxçıvan MSSR təşkil edildi və Naxçıvan paytaxt oldu. Hazırda Naxçıvan Muxtar Respublikasının paytaxtıdır.

4 dekabr 2001-ci il Azərbaycan Respublikasının Prezidenti tərəfindən təsdiq edilmiş «Azərbaycan Respublikasının bəzi rayonlarının inzibati ərazi bölgüsünə qismən dəyişiklərin edilməsi haqqında» Qanuna əsasən Naxçıvan Muxtar Respublikası Babək rayonunun Əliabad inzibati dairəsi Naxçıvan şəhərinin tərkibinə verilmişdir. Şəhərdə 1 qəsəbə (Əliabad) vardır. Şəhərin ərazisi 35,5 kvadrat kilometrdir. Əhalisi 70 min nəfərə qədər (2004). İqlimi kontinental, orta temperatur yanvarda - 3,8 C, iyulda 26,9 C-dir, illik yağıntı 236 mm.

Naxçıvanın inkişafı ötən əsrin 70-ci illərində möhtərəm Heydər Əliyevin Azərbaycana rəhbərliyi dövründə başlanmışdır. Naxçıvan XX əsrin 80-ci illərinin sonlarında Ermənistanın Azərbaycana qarşı apardığı işğalçılıq siyasəti nəticəsində blokadaya düşmüş, 1991-ci ildən qaz xətti kəsilmiş, 1992-ci ildən dəmir yolu bağlanmışdır.

Müstəqillik əldə etdikdən sonra Naxçıvanda Şahmat məktəbi, Olimpiya İdman Kompleksi, Üzgüçülük Mərkəzi, Naxçıvan Dövlət Universitetinin yeni beşmərtəbəli korpusu, Elektron kitabxana, Hüquq və Sosial idarəetmə fakültəsi üçün korpus, Gömrük Komitəsi üçün yeni bina, Milli Bank, Əlillərin Reabilitasiya Mərkəzi, Heydər Əliyev adına məktəb və bir sıra digər məktəblər, əlillər üçün yeni yaşayış binası tikilmişdir. Naxçıvanda Hüseyn Cavidin məqbərəsi ucaldılmış, onlarla inzibati binalar əsaslı təmir edilmiş, Heydər Əliyev parkı, Əcəmi, Dədə Qorqud seyrəngahları salınmış, Azərbaycan xalqının ümummilli lideri Heydər Əliyevin büstü və Heydər Əliyev adına məktəbin həyatında heykəli, Babəkin, Koroğlunun, Cəlil Məmmədquluzadənin, Əcəmi Naxçıvanının heykəlləri, sənaye-istehsal kompleksləri yaradılmış, müasir tələblərə cavab verən «Grand otel» və digər mehmanxanalar, restoranlar tikilmiş, beynəlxalq standartlara cavab verən hava limanı naxçıvanlıların istifadəsinə verilmiş, bir çox quruculuq işləri aparılmışdır. Bütün bunlar Azərbaycan xalqının ümummilli lideri Heydər Əliyevin adı, şəxsiyyəti və siyasi fəaliyyəti ilə bağlıdır.

Televiziya, radio, qəzet və digər kütləvi informasiya vasitələri haqda məlumat

Naxçıvanda radio 1932-ci ildə qovşaq kimi fəaliyyət göstərmiş, 1936-cı ildən isə muxtar respublikanın ərazisində tam yayımlanmağa başlanmışdır.

Televiziya 1963-cü ildən müstəqil kanal kimi Muxtar Respublika ərazisində və ondan kənarında yayımlanır.

Naxçıvan şəhərində Dövlət Radio və Televiziya Verilişləri Komitəsi, Rabitə və İnformasiya Texnologiyaları Nazirliyinin Radio-televiziya Ötürücüsü Mərkəzinin nəzdində isə «Kanal-35» televiziyası fəaliyyət göstərir.

2004-cü il iyulun 14-də yaradılmış «Kanal-35» televiziyası öz verilişlərini səkkiz saat elmi-publisist proqramla muxtar respublika ərazisinə yayımlayır.

2001-ci il sentyabr ayının 19-dan fəaliyyətə başlayan «Naxçıvanın səsi» radiosu 100.6 FM dalğasında on altı saat ərzində Muxtar Respublikanın bütün bölgələrində yayımlanır.

«Şərq qapısı» 1921-ci ildən ictimai-siyasi qəzet kimi dərc olunur. Təsisçisi Naxçıvan Muxtar Respublikasının Ali Məclisi və Nazirlər Kabinetidir.

Naxçıvan şəhər İcra Hakimiyyətinin orqanı olan «Nuh yurdu» qəzeti 1996-cı ildən nəşr olunur. Qəzet öz növbəsində Naxçıvan şəhərinin ictimai-siyasi həyatında özünəməxsus rol oynayır.

Bundan başqa, Naxçıvan şəhərində Azərbaycan televiziyasının və radiosunun proqramları, «Lider», «Space» və «ANS» televiziya, Türkiyənin TRT televiziyası da yayımlanır.

Azərbaycan Respublikasının rəsmi qəzetləri olan «Azərbaycan», «Yeni Azərbaycan», «Xalq», «Respublika» qəzetləri, digər mətbu orqanlar («İki sahil», «Ekspress», «Zaman», «525-ci qəzet» və s.) Naxçıvan şəhərində abunəçilərə çatdırılır və yayılır.

Avtomobil, dəmir yolları haqda məlumat

Naxçıvan şəhərinin ərazisindən keçən avtomobil yolu birinci dərəcəli yol olmaqla uzunluğu 7 kilometrdir. Dəmir yolunun uzunluğu isə 1,6 kilometr olmaqla ikinci dərəcəli yoldur.

Babək rayonu

Ümumi məlumat

Ümumi ərazi – 0,76 min.kv.km

Əhalinin ümumi sayı – 76,2 min (1 yanvar, 2020-ci il)

Əhalinin sıxlığı - 1 kv. km 92 nəfər (1 yanvar 2020-ci il)

Qəsəbələrin sayı - 1

Kəndlərin sayı - 35

Babək rayonu 1978-ci ildə Azərbaycan xalqının ümummilli lideri Heydər Əliyevin təşəbbüsü ilə təşkil olunmuşdur. Rayon mərkəzi Naxçıvan şəhərindən 6 km cənub-şərq istiqamətində yerləşən Təzəkəndə köçürülür və buraya Babək qəsəbəsi adı verilir. Babək qəsəbəsi şəhər tipli qəsəbədir.

Babək rayonu qərbdə Kəngərli, şimal-şərqdə Şahbuz, şərqdə Culfa rayonları ilə cənubda İran İslam Respublikası, şimal-qərbdə Ermənistanla həmsərhəddir. Mərkəzi Babək qəsəbədir.

Rayona Babək qəsəbəsi və Nehrəm, Çəsməbasar, Güznüt, Qoşadizə, Tumbul, Şəkərabad, Hacıvar, Badaşqan, Yarımca, Qahab, Zeynəddin, Kərimbəyli, Kültəpə, Sirab, Qaraqala, Məzrə, Xalxal, Vayxır, Aşağı Buzqov, Yuxarı Buzqov, Gərməçataq, Paiz, Gülşənabad, Cəhri, Nəzərəbad, Didivar, Yuxarı Uzunoba, Aşağı Uzunoba, Xəlilli, Şıxmahmud, Qaraxanbəyli, Haciniyyət, Araz, Nəcəfəlidizə, Naxışnərgiz, Qaraçuq, Bulqan, Məmmədrza Dizə, Oruc Dizə kəndləri daxildir.

Rayonun relyefi şimalda Dərələyəz silsiləsinin cənub yamacından, cənub-şərqdə Zəngəzur silsiləsindən ayrılmış qollardan olan təpələrdən və yüksəkliklərdən, cənubda Naxçıvan maili düzənliyindən, cənub-şərqdə Güllüstan düzənliyindən ibarətdir. Rayonun ən yüksək zirvəsi Buzqov dağıdır (2475 m). Düzənliklərdə Antropogen, dağlarda isə, əsasən, Neogen çöküntüləri yayılmışdır. Rayonun ərazisi faydalı qazıntılarla (daşduz, tikinti materialları və s.) zəngindir. Burada Sirab, Vayxır, Cəhri, Qahab və s. mineral su bulaqları var.

Rayonun iqlimi cənubda yayı quraq keçən isti, qışı soyuq keçən yarımsəhra və quru çöl tiplidir. Şimalda isə yayı quraq keçən isti, qışı soyuqdur. Orta temperatur yanvarda -10°C-dən -3°C-yədək, iyulda 15-28°C, mütləq maks. temperatur 43°C, mütləq min. temperatur -30°C-dir. İllik yağıntı 200-600 mm-dir.

Rayonun əsas çayları Araz, Naxçıvançay və onun qolu Cəhriçaydır. Rayonda Araz qovşağının su anbarı, Uzunoba, Nehrəm, Sirab, Cəhri, Qahab su anbarları və suvarma kanalları var.

Boz və çəmən-boz, şimalda, əsasən, dağ-şabalıdı torpaqlar yayılmışdır. Yarımsəhra və səhra, dağlıq kserofit bitki örtüyü inkişaf etmişdir. Heyvanları: canavar, tülkü, ərəbdovşanı, kirpi, kələz, gürzə, əqrəb, büvə. Quşları: dovdaq, Xəzər uları və s. Araz qovşağının su anbarında çoxlu balıq var.

Rayon iqtisadiyyatında emal və sənaye müəssisələri, xörək duzu, mineral su və tikinti materialları istehsalı, taxılçılıq, üzümçülük, meyvəçilik, bostançılıq, tərəvəzçilik mühüm yer tutur.

Televiziya, radio, qəzet və digər kütləvi informasiya vasitələri haqda məlumat

Rayonda Babək rayon İcra Hakimiyyətinin orqanı olan "Şərqi səhəri" qəzeti 1979-cu ildən nəşr olunur.

Bundan əlavə, rayon ərazisində Azərbaycan Dövlət televiziya və radiosu yayımlanır.

Avtomobil, dəmir yolları haqda məlumat

Babək rayonu ərazisindən keçən avtomobil yolları respublika əhəmiyyətli və yerli əhəmiyyətli yollara aiddir. Respublika əhəmiyyətli yollar 166,5 km, yerli əhəmiyyətli yollar isə 267,5 km-dir.

Rayon ərazisindən Ordubad-Şərur dəmir yolu keçir. Burada birinci və ikinci Dərəşəm, Nehrəm stansiyaları vardır.

Tarixi və memarlıq abidələri haqda məlumat

Babək rayonunun ərazisi tarixi arxeoloji abidələrlə zəngindir. Buranın təbii coğrafi mövqeyi rayonda əkinçilərdə tayfaların qədim dövrlərdən məskunlaşmasına və uzun müddət yaşamasına şərait yaratmışdır. I Kültəpə və II Kültəpə kimi dünya miqyaslı abidələr Babək rayonu ərazisindədir.



I Kültəpə Babək rayon mərkəzindən 14 km şimalda, Kültəpə kəndi ərazisində, Naxçıvançayın sol sahilində yerləşir. Eneolit - ilk Dəmir dövrünə, e. ə. IV minillik - e. ə. I minilliyin əvvəlinə aid yaşayış yeridir. İlk dəfə 1904-cü ildə kəşfiyyat xarakterli tədqiqat işləri aparılmış, əldə olunmuş materialların bir qismi 1905-ci ildə Tiflis Qafqaz muzeyinə verilmişdir. Qazıntılar sonralar davam etdirilmiş 22,2 m qalınlığında 4 mədəni təbəqə öyrənilmişdir. Qalınlığı təqribən 9 m olan alt təbəqədən Eneolit dövrünə aid dairəvi planlı, bünövrəsi çay daşları və gil məhlulu, divarları möhrə palçıqla hörülmüş yaşayış binaları, təsərrüfat tikililəri, ocaq və qəbirlər aşkar edilmişdir. Burada tək, qoşa və kollektiv dəfn olunmuş qəbirlər aşkar edilmiş, qəbirlərdə məişət avadanlıqları, əmək alətləri, bəzək əşyaları tapılmışdır. Eyni zamanda Yaxın Şərq ölkələrindən gətirilmiş boyalı qablar tapılmış, 9,5 m qalınlığında olan 2-i təbəqədən Tunc dövrünə (e. ə. III minillik) aid yaşayış binaları, alət və avadanlıqlar, yarma naxışlı və cızma bəzəkli cilalanmış boz və qara saxsı qablar, heyvan fiqurları, kömürlənmiş arpa, buğda, darı əldə edilmişdir. Qalınlığı 2 m olan mədəni təbəqədən orta və son Tunc dövrünə aid materiallar əldə edilmiş, qalınlığı 1,5 m olan 4-cü təbəqədən isə ilk Dəmir dövrünə aid nümunələr tapılmışdır. Bütün bu tapıntılar Kür-Araz mədəniyyəti üçün səciyyəvidir. Burada tapılmış Polixram boyalı qablar bədii tərtibatına görə nəinki Azərbaycanın, eləcə də qədim dünyanın ən nadir incəsənət nümunələri sayıla bilər.

II Kültəpə abidəsi Babək rayon mərkəzindən 16 km şimalda, Didivar və Yuxarı Uzunbora kəndlərinin yaxınlığında, Cəhriçayla Naxçıvançayın birləşdiyi ərazidə yerləşir. Bura e. ə. IV-I minilliklərə aid yaşayış yeridir. Qalınlığı 14 m olan 4 mədəni təbəqə öyrənilmiş, Kür-Araz mədəniyyətinə aid edilmiş alt təbəqədən dairəvi yaşayış binaları, müdafiə divarı, təsərrüfat tikililəri, daş, tunc, sümükdən əmək alətləri, gil qablar, kömürlənmiş taxıl qalığı, heyvan sümükləri aşkar edilmişdir. 2-ci təbəqədən isə dulusçuluq emalatxanaları, dulus kürələri, metaləitmə sobasının qalıqları tapılmış, metal emalı ilə bağlı alətlər, təsərrüfat alətləri, tikililər üzə çıxarılmışdır. Buradan tapılmış maddi mədəniyyət nümunələri o dövrdə Yaxın Şərq ölkələri ilə iqtisadi, mədəni əlaqələrin olduğunu sübut edir.

Babək rayonu ərazisində, rayon mərkəzindən 28 km şimal-qərb istiqamətində, Payız kəndi yaxınlığında, Cəhriçayın sağ sahilində, təbii cəhətdən əlverişli mövqedə, tunc dövrünə aid Çalxanqala qala abidəsi yerləşir. Qala hündür dağ üstündədir. Çalxanqala abidəsi böyük daş divarlarla əhatə olunmuşdur. Buranın e. ə. II minillikdə təşəkkül tapmış iri tayfa ittifaqının əsas müdafiə qalası olduğu ehtimal olunur. Arxeoloji qazıntılar zamanı xeyli maddi mədəniyyət nümunələri tapılmışdır.

Rayon mərkəzindən 4 km cənub-qərbdə Araz çayı sahilində hərbi istehkam tipli Abbasabad qalası mövcud olmuş, qala 1809-1810-cu illərdə fransız hərbi mütəxəssislərinin layihəsi əsasında tikilmiş, beşbucaq şəklində olan qala bürcləri müdafiə xarakteri daşmışdır. Qala su arxı ilə əhatə olunmuş, dəfələrlə döyüş meydanına çevrilmişdir. Araz su anbarı tikilən zaman qalanın qalıqları su altında qalmışdır.

Bundan başqa rayon ərazisində elmi əhəmiyyətə malik Eneolit, Tunc, Dəmir dövrünə və Antik dövrə aid arxeoloji abidələr, qədim duzdağ yatağı, orta əsrlərə aid yaşayış yerləri, nekropollar, maddi mədəniyyət qalıqları və onlarla digər arxeoloji, tarixi, memarlıq abidəsi, zəngin materiallar aşkara çıxarılmış və tədqiq edilmişdir. Son illər rayonun Çeşməbasar kəndində «Heydər» məscidi, Nehrəm, Qahab, Zeynəbbin, Cəhri, Sirab kəndlərində və Babək qəsəbəsində memarlıq baxımından gözəl məscidlər inşa edilmişdir.

Rayonun mərkəzində Babəkin heykəli, Şəhidlərin abidə kompleksi, Nehrəmdə şəhidlər abidə kompleksi, Çeşməbasarda Şəhid bulağı, Tumbulda Böyük Vətən müharibəsi iştirakçılarının xatirə abidəsi ucaldılmışdır.

Son dövrlərdə rayonun ərazisində olan tarixi və memarlıq abidələrinin təmiri və bərpası istiqamətində müəyyən işlər görülmüşdür.

Rayon mərkəzində ümummilli lider Heydər Əliyevin abidəsi ucaldılmışdır.

Ermənistanın işğalı nəticəsində dağıdılmış mədəni abidələr haqda məlumat

Ermənistan-Azərbaycan, Dağlıq Qarabağ münaqişəsi ilə əlaqədar erməni işğalçıların 1990-1991-ci illərdə Babək rayonunun Yuxarı Buzqov və Gərməçataq kəndlərinə hücumu zamanı burada olan mədəniyyət müəssisələrinə xeyli ziyan dəymiş, onların binaları uçmuş, kitabxana fondları dağıdılmış və yanmışdır.

Yuxarı Buzqovda kitabxana binası, Aşağı Buzqovda mədəniyyət evi, Gərməçataq kəndində klub və kitabxana binaları dağıdılmışdır.

Bununla yanaşı həmin kəndlərdə əhaliyə məxsus yaşayış evləri və ictimai binalar yandırılmış və top mərmiləri ilə dağıdılmışdır.

Culfa rayonu

Ümumi məlumat

Ümumi ərazi – 1,00 min.kv.km
Əhalinin ümumi sayı – 47,0 min (1 yanvar, 2020-ci il)
Əhalinin sıxlığı - 1 kv. km 51 nəfər (1 yanvar 2020-ci il)
Şəhərin sayı - 1
Kəndlərin sayı - 22

Culfa Naxçıvan Muxtar Respublikasının qədim şəhərlərindən biridir. Tarixi mənbələrdə Culfa şəhərinin salınması bizim eranın VI əsrinə aid edilir.

Ehtimala görə «Culfa» sözü orta əsrlərdə cükki tacir təşkilatının adı ilə əlaqədardır. Culfanın adı bəzi mənbələrdə Culağ kimi də çəkilir. Qədim Culfanın xarabalığı indiki Culfa şəhərindən 3 km aralıdadır. Burada yaşayış binaları, qala divarları, karvansara, bazar və dini binaların qalıqları, qədim qəbiristanlıq aşkar edilmişdir.

1939-1940-cı illərdə Culfa şəhərində aparılan arxeoloji qazıntılar zamanı tunc dövrünə aid monoxrom və polixrom boyalı gil qablar, tunc xəncər, ox və nizə ucluqları, toppuz, bilərzik, boyunbağı və s. tapılmışdır. Tranzit karvan yolu üzərində yerləşən Culfa daim mühüm rol malik olmuş, regionun iqtisadi əhəmiyyəti artmışdır. IX-XII əsrlərdə Culfada sənətkarlıq və ticarət daha da inkişaf etmişdir. XI əsrin ikinci yarısından etibarən beynəlxalq ipək ticarətində mühüm rol oynamağa başlamışdır. Həmin dövrdə Culfada təqribən 3000 ev mövcud idi (15-20 min əhali yaşayırdı). Culfa tacirləri Rusiya, şərq ölkələri, Venesiya, Marsel və s. Avropa şəhərləri ilə ipək ticarəti edirdilər.

Culfa rayonu Naxçıvan Muxtar Respublikasında inzibati rayon kimi 1930 ildə təşkil edilmişdir. Şimal-şərqdə Ermənistanla, cənubda isə İranla həmsərhəddir. Mərkəzi Culfa şəhəridir.

Rayona Culfa ş. və Yaycı, Dizə, Əbrəqunis, Bənəniyar, Ərəzin, Camaldin, Saltax, Göydərə, Xanəgah, Əlincə, Xoşkeşin, Milax, Teyvaz, Qazançı, Nəhəcir, Göynük, Ərəfsə, Ləkətağ, Boyəhməd, Kirnə, Qızılca, Şurud, Gal, Gülüstən kəndləri daxildir.

Rayonun Ermənistan Respublikası ilə sərhədi boyu Zəngəzur silsiləsi uzanır. Silsilə Araz çayına doğru alçalaraq Arazboyu düzənliklərə (Culfa düzənliyi və s.) keçir. Rayonun ən yüksək nöqtəsi Dəmirli dağıdır (3364 m). Tabaşir-Neogen çöküntüləri geniş yayılmışdır. Faydalı qazıntıları: mərğmüş, gəc, gips və s. Mineral sular (Darıdağ, Nəhəcir və s.) çıxır. Ərazinin çox hissəsində yayı quru isti, qışı soyuq keçən yarımsəhra və quru çöl iqlimi hakimdir. Orta temperatur yanvarda -10°C-dən -3°C-yədək, iyulda 19-28°C-dir. İllik yağıntı 200-600 mm-dir.

Rayonun əsas çayları Əlincə və Qaradərədir. Əlincə çayı üzərində faydalı həcmi 13 mln. m³ olan Bənəniyar su anbarı inşa olunmuşdur (1982-87). Bunun hesabına 6 min ha sahə əkin dövrüyyəsinə daxil edilmişdir. Rayonun torpaqları, əsasən, dağ-çəmən, qəhvəyi, dağ-meşə, dağ-şabalıdı, boz, çəmən-boz torpaqlarından ibarətdir. Səhra, yarımsəhra, dağ bitkiləri və subalp çəmənləri yayılmışdır. Enliyarpaqlı dağ meşələrinə (palıd, fıstıq, vələs) rast gəlinir. Muflon, qaya keçisi, canavar, tülkü, boz dovşan, ular və s. məskunlaşmışdır.

Culfa, əsasən, üzümçülük və heyvandarlıq rayonudur. Taxılçılıq inkişaf etmişdir. Karbon qazı zavodu, gəc sexi, kənd təsərrüfatı və dəmiryol texnikası təmiri müəssisələri, yüksək gərginlikli elektrik transformatorlarının sargısı sexi fəaliyyət göstərir.

Televiziya, radio, qəzet və digər kütləvi informasiya vasitələri haqda məlumat

Culfa Rayon İcra Hakimiyyətinin orqanı olan «Arazın səsi» qəzeti 1935-ci ildən nəşr olunur. Bundan əlavə, rayon ərazisində Azərbaycan televiziya və radiosu yayımlanır.

Avtomobil, dəmir yolları haqda məlumat

Culfa rayonunun ərazisindən keçən dəmir yolunun uzunluğu 85 kilometrdir. Həmin dəmir yolu birinci kateqoriyaya aiddir.

Avtomobil yolunun uzunluğu isə 273 kilometrdir. Ondan 100 kilometri ikinci dərəcəli kateqoriyaya və 9 kilometr isə 3-cü dərəcəli kateqoriyaya aiddir. Avtomobil yollarının 164 kilometr isə rayon daxili yollardır



Tarixi və memarlıq abidələri haqda məlumat

Memarlıq abidələri

Gülüstan türbəsi: Gülüstan kəndi yaxınlığında yerləşir. XIII əsrin əvvəllərinə aiddir.

Daş körpü: Ərəfsə kəndindən şimal-şərqdə Əlincəçayın üzərində yerləşir. Orta əsrlərə aiddir.

Ərəfsə piri: Culfa rayonunun Ərəfsə kəndində Əlincəçayın sol sahilindəki təpənin üstündə yerləşir. Orta əsrlərə aiddir.

Əlincəçay Xanəqahı memarlıq kompleksi: Xanəqah kəndində, Əlincəçayın sahilində yerləşir. Orta əsrlərə aiddir.

Xanəqah türbəsi: Xanəqah kəndində, Əlincəçayın sahilində yerləşir. Orta əsrlərə aiddir.

Kırna cümə məscidi: Kırna kəndində yerləşir.

Nəiminin türbəsi: Culfa rayonunun Xanəqah kəndi yaxınlığında yerləşir. Məşhur mütəfəkkir və şair Fəzlullah Nəiminin məzarı üzərində yaradıldığı üçün Nəimi türbəsi adlandırılmışdır. Orta əsrlərə aiddir.

Tarixi abidələr

Əshabi-Kəhf: adı Quranda çəkilən bu abidə Culfa rayonu ərazisində İlandağ ilə Nəhəcir dağı arasında yerləşir. Bizim e. ə. VII minilliyə aiddir. Azərbaycan xalqının ümummilli lideri Heydər Əliyevin tapşırığı və himayəsi ilə Əshabi-Kəhfdə abadlıq və bərpa işləri aparılmış, zəvvarlar üçün yaxşı şərait yaradılmış, 13 km məsafədə rahat yol salınmış, məscid tikilmiş, kitabə qoyulmuşdur.

Qazançı qalası: Culfa rayonunun Qazançı kəndindən şimalda, Əlincəçayın hər iki sahilində yerləşir. E. ə. II-I minilliyin əvvəllərinə aiddir.

Qazançı körpüsü: Culfa rayonunun Qazançı kəndində yerləşir. XV-XVI əsrlərə aiddir.

Şeyx Xorasan Xanəqahı: Xanəqah kəndi yaxınlığında, Əlincə qalasının ətəyində yerləşir. Orta əsrlərə aiddir.

Əlincə qalası: Culfa rayonunun Xanəqah kəndində Əlincəçayın sağ sahilində eyni adlı dağın zirvəsindədir.

Tarixi qaynaqlara əsaslanan tədqiqatçılar Əlincə qalasının tikilmə tarixinin III-VII əsrlərə aid olduğunu söyləyirlər.

Son dövrlərdə rayonun ərazisində olan tarixi və memarlıq abidələrinin təmiri və bərpası istiqamətində müəyyən işlər görülmüşdür.

Rayon mərkəzində ümummilli lider Heydər Əliyevin abidəsi ucaldılmışdır.

Kəngərli rayonu

Ümumi məlumat

Ümumi ərazi – 0,70 min.kv.km
Əhalinin ümumi sayı – 32,7 min (1 yanvar, 2020-ci il)
Əhalinin sıxlığı - 1 kv. km 47 nəfər (1 yanvar 2020-ci il)
Qəsəbələrin sayı - 1
Kəndlərin sayı - 10

Kəngərli rayonu qədim Kəngərlililərin məskunlaşdığı ərazidə yaranmışdır.

Azərbaycan ərazisində kəngərli tayfaları Naxçıvanda Şərur rayonunun (Hal-hazırda Kəngərli rayonunun ərazisidir) ərazisində Arazboyu maili düzənlikdə məskunlaşmışlar.

Kəngərlilər qədim türkdilli tayfalardandır. «Kəngər» sözü Aral və Baxış gölləri arasında ortaya çıxmışdır. Kəngərli tayfalarının bir qismi IV-V əsrlərdə Hunların tərkibində Azərbaycana gəlmişdir.

XV-XVI əsrlərdə Naxçıvan diyarı Qaraqoyunlu və Ağqoyunlu feodal dövlətlərinin hakimiyyəti altında olmuş və XVI əsrdə Azərbaycan Səfəvilər dövlətinin tərkibinə daxil olmuşdur. Bu dövrdə Səfəvi şahları Naxçıvan ölkəsinin idarə edilməsi hüququnun özlərinin ən güclü dayaqlarından olan Kəngərli tayfa başçılarına vermişdilər. Kəngərli tayfa başçıları Naxçıvanın irsi hakimləri olaraq Naxçıvanı XIX əsrin 40-cı illərinə qədər idarə etmişlər.

İndiki Kəngərli rayonu ərazisi Kəngərlilərin yaşadığı qədim ərazi Arazboyu düzənlikdən şimal-qərbdən cənub-şərqə doğru uzanır. Bura Kəngərli düzü adlanır.

Rayon şimal və şimal-şərqdən Dərələyəz dağ silsiləsinin qolları ilə əhatələnərək cənubdan Araz çayına doğru istiqamətlənir.

Kəngərli rayonu ərazisində qədim insanların əmək fəaliyyətini və həyat tərzini əks etdirən maddi mədəniyyət qalıqları ilə zəngin xeyli arxeoloji abidə var. Bu abidələr qədim yaşayış yerləri, qalalar, qəbiristanlıqlar, kurqanlar və memarlıq abidələrindən ibarətdir.

Kəngərlilər tayfasının Azərbaycan xalqının etnogenezinin formalaşmasında böyük rol oynamışdır. Səfəvilər dövlətinin dövründə Kəngərlilər dövlətin daxili və xarici siyasətində və işlərində fəal iştirak etmişlər.

XVIII əsrin II yarısında Kəngərli hakimlərinin əksəriyyəti Azərbaycanda yüksək titullar daşımışdır.

Kəngərlilərin tarixini qiymətləndirən Azərbaycan xalqının ümummilli lideri Heydər Əliyevin uzaqgörən siyasətini Azərbaycan Respublikasının Prezidenti İlham Əliyev gerçəkləşdirdi.

Ölkə Prezidentinin qayğısı ilə 19 mart 2004-cü il tarixdə «Naxçıvan Muxtar Respublikasında Kəngərli rayonunun yaradılması haqqında» Azərbaycan Respublikasının Qanunu qəbul edildi.

Kəngərli rayonu cənub və cənub-qərbdə İran, şimal-şərqdə Ermənistanla həmsərhəddir. Mərkəzi Qıvrıq qəsəbədir.

Rayona Qıvrıq qəsəbəsi və Qarabağlar, Qabıllı, Yurdçu, Şahtaxtı, Çalxanqala, Xok, Yeni Kərki, Böyükdüz, Təzəkənd, Xincab kəndləri daxildir.

Rayonun ərazisi şimal və şimal-şərqdən Dərələyəz silsiləsi ilə əhatələnərək cənubdan Araz çayına doğru uzanır. Arazboyu sahə Kəngərli düzü adlanır. Ərazidəki Keçəltəpə (2744 m), Qaraquş (2600 m), Anabadgədik (2081 m) Qabıllı (1125 m), Xok (1063 m), Tənənəmdağ (1007 m), Tazıuçan (935 m), Binədüzü (885 m) dağları Dərələyəz silsiləsinin zirvələridir.

Tabaşir-Antropogen çöküntüləri yayılmışdır.

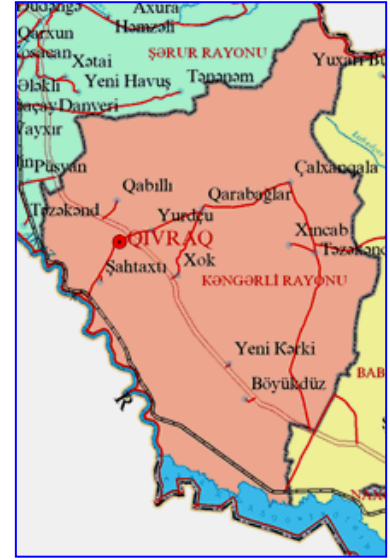
Rayon ərazisində bir çox faydalı qazıntı, o cümlədən əhəngdaşı və travertin yataqları vardır. Şahtaxtı-Xok daş karxanaları buradadır.

Rayonun iqlimi kontinentaldır. Orta temperatur yanvarda -6°C-dən -3°C-yədək, iyulda 20-28°C-dir.

Əsas çayları Lizbirt və Cəhridir. Çayların əksəriyyəti yay aylarında quruyur. Araz su anbarı rayonun cənubundadır.

Boz, çəmən-boz və dağ-şabalıdı torpaqlar yayılmışdır. Bitki örtüyü, əsasən, yovşanlıqdan ibarətdir.

Heyvanları: canavar, tülkü, ərəbdovşanı, kirpi, kələz, əqrəb və s. Quşları: dovdaq, ular və s. Araz su anbarında balıq var.



Rayonun təsərrüfatında taxılçılıq, tərəvəzçilik, şəkər çuğunduru istehsalı və heyvandarlıq mühüm yer tutur.

Televiziya, radio, qəzet və digər kütləvi informasiya vasitələri haqda məlumat

Kəngərli rayonu yeni təşkil edildiyindən 2005-ci ildə rayon qəzetinin nəşr olunması nəzərdə tutulur.

Rayon ərazisində Naxçıvan televiziyası və radiosu, «Kanal-35» televiziyası, «Naxçıvanın səsi» radiosu, yayımlanır.

Avtomobil, dəmir yolları haqda məlumat

Rayonun ərazisində olan avtomobil yollarının ümumi uzunluğu 148,5 km-dir.

O cümlədən, respublika əhəmiyyətli yolların uzunluğu 71 km, yerli əhəmiyyətli yolların ümumi uzunluğu isə 77,5 km-dir.

Rayon ərazisində yerləşən Azərbaycan Dövlət Dəmir Yolu Naxçıvan Hissəsi 2-ci kateqoriya dəmir yolunun ümumi uzunluğu 30,2 km-dir və aşağıdakı stansiyalar var:

1. Qarğalıq stansiyası 2. Şahtaxtı stansiyası 3. Qıvraq stansiyası 4. Başbaşı stansiyası

Tarixi və memarlıq abidələri haqda məlumat

1. Qarabağlar türbəsi - Kəngərli rayonunun Qarabağlar kəndində yerləşir, XIV əsr abidəsidir. Qoşa minarənin XII əsrin sonu, XIII əsrin əvvəllərində tikildiyi güman olunur. Minarəni bir-birinə bağlayan baştağın üzərində nəsx xətti ilə yazılmış kitabə bu türbənin Elxanı hökmdarı Hülakü xanın arvadı Quti xatunun şərəfinə tikildiyini göstərir. Daş kürsülük üzərində dəstə şəklində birləşən 12 yarımşilindrik çıxıntı Qarabağlar türbəsinin yerüstü kompozisiyasını əmələ gətirir. Türbənin kitabələrinin bəzi hissələri dağılıqdan onun tarixini dəqiq müəyyən etmək mümkün deyil. Bu nadir memarlıq abidəsi Azərbaycan xalqının ümummilliyə lideri Heydər Əliyevin qayğısı və himayəsi ilə restavrasiya edilmişdir.

2. Qıvraq məscidi və hamamı - Qıvraq məscidi XVIII əsrin əvvəllərində inşa edilmişdir. 300 ilə yaxın tarixi olan bu memarlıq abidəsi kimi bu gün də qorunur.

Hamam - Qıvraq qəsəbəsində XIX əsrin əvvəllərində tikilib inşa edilmişdir.

3. Çalxanqala abidə divarları - Bu divar memarlıq-incəsənət abidələrinin qalıqlarıdır. Tunc dövrünə aid, Cəhri çayının sağ sahilində hündür təpə üzərindədir. İri qaya daşlarından, bərkidici məhlullar işlədilmədən, hörülmüşdür. Tunc dövrü siklop tikililərə aid olan Çalxanqalanın dövrümüzədək gəlib çatmış divarlarının uzunluğu 450 metr, hündürlüyü 2,5-3 metr, eni 2,7-3 metrdir. Ehtimal olunur ki, Çalxanqala divarları b. e. ə. II minillikdə təşəkkül tapmış iri tayfa ittifaqlarının əsas müdafiə qalası olmuşdur.

Kəngərli rayonu ərazisində Çalxanqala divarları ən qədim tarixi-memarlıq abidəsidir.

4. Çalxanqala türbəsi - 1978-ci ildə Naxçıvanın arxeoloji ekspedisiyası türbəni (mədəni türbə) aşkar etmişdir. Aşınma nəticəsində mədəni türbə dağıdılmışdır. Tədqiqat zamanı zəngin materiallar üzə çıxarılıb, məlum olub ki, bu türbənin divarları kül qarışıq gil laylarından ibarət olub.

5. Şahtaxtı Govur qalası - b. e. ə. III-I minilliyə aid abidədir. Qalanın tarixi son tunc - ilk dəmir dövrünə aid edilir. Haliyyədə qala divarlarının qalıqları mühafizə olunur.

Son dövrlərdə rayonun ərazisində olan tarixi və memarlıq abidələrinin təmiri və bərpası istiqamətində müəyyən işlər görülmüşdür.

Rayon mərkəzində ümummilliyə lider Heydər Əliyevin abidəsi ucaldılmışdır.

Ordubad rayonu

Ümumi ərazi – 0,98 min.kv.km

Əhalinin ümumi sayı – 50,2 min (1 yanvar, 2020-ci il)

Əhalinin sıxlığı - 1 kv. km 51 nəfər (1 yanvar 2020-ci il)

Şəhərlərin sayı - 1

Qəsəbələrin sayı - 3

Kəndlərin sayı - 43

Ümumi məlumat

Ordubad çox qədim tarixə malik, özünün milli-mənəvi dəyərləri ilə seçilən rayondur. Kiçik Qafqaz sıra dağlarının Qarıcıq zirvəsinin ətəklərində yerləşir. Relyefi əsasən dağlıq, az bir hissəsi dağətəyi, 5-6 faizi isə aran ərazidən ibarətdir. Son dərəcə zəngin bitki florası və faunası vardır. Yaşayış məntəqəsi əsasən dağətəyi ərazidə yerləşir. Əkinçilik üçün su ehtiyatına və içməli su mənbələrinə malikdir.

Cənubdan İran İslam Respublikası, şimaldan və şərqdən Ermənistanla həmsərhəd olmaqla, qərbdən Culfa rayonu ilə qonşudur. Mərkəzi Ordubad şəhəridir.

Ordubadın salındığı dəqiq tarix müəyyənləşdirilməmişdir. Lakin bu ərazi dünyada ən qədim insan məskənlərindən biri, bəşəriyyətin yaranma ocağı sayılır. Ordubad adına ilk dəfə V əsr yazılı mənbələrində təsadüf olunur. Qədim dünyanın ən müqəddəs panteonlarından biri sayılan Gəmiqaya dağı da Ordubaddadır. Dağın üzərindəki təsvirlər və buradakı yurd yerləri Ordubad ərazisində e. ə VII-I minilliklərdə yaşamış qədim əhalinin həyat tərzini və mədəni inkişaf yollarını izləməyə imkan verir. Ordubadın yaşayış məntəqələrindən olan Sabirkənd, Plovdağ və Xaraba Gilan ərazisində e. ə. II-I minilliklərə aid mədəniyyət qalıqları ilə zəngin olan yaşayış yerləri və nekropollar mövcuddur. Bu da Ordubadın 7 min il yaşı olduğunu sübut edir.

XVIII əsrin əvvəllərində Ordubad Səfəvilər imperiyasının tərkibinə daxil idi. 1724-cü ildən Ordubad Osmanlıların, daha sonradan işə Nadir şahın hakimiyyəti altına keçmişdir. XX əsrin əvvəllərində erməni terrorunun qurbanı olan minlərlə Ordubad sakinləri çoxlu işgəncələrə məruz qalmışlar.

Ordubadın möcüzəli təbiəti, sirli aləmi və təbii gözəlliyi XIX « XX əsrlərdə buraya səyahət etmiş bir sıra səyyahların marağına səbəb olmuşdur. Rus alimi İ. Şopen, polyak tədqiqatçı A. Petzold, fransız yazıçısı A. Düma və başqaları öz yazılarında bu gözəlliyi vəsf etmiş, Ordubada heyran qaldıqlarını bildirmişlər.

Ordubad torpağı təkcə əsrarəngiz gözəlliyi ilə deyil, həm də məşhur adamları, sənətkarları, dünya şöhrətli alimləri ilə də seçilib fərqlənmişdir. Məşhur astronom alim, riyaziyyatçı, şair, dövlət xadimi, Nəsrəddin Tusi Məhəmməd ibn Həsənin törəmələri hazırda Ordubadda yaşayırlar. Məşhur dövlət xadimi, şair, I Şah Abbasın baş vəziri olmuş Hatəm bəy Ordubadi də Tusi nəslinə mənsub olmuşdur. XIX əsrdə Nəcəf şəhərində Ayətullah Məhəmməd Əli Gələvi Ordubadının ərəb dilinin qrammatikasına aid yazdığı kitablar bütün şərq aləmində məşhurdur.

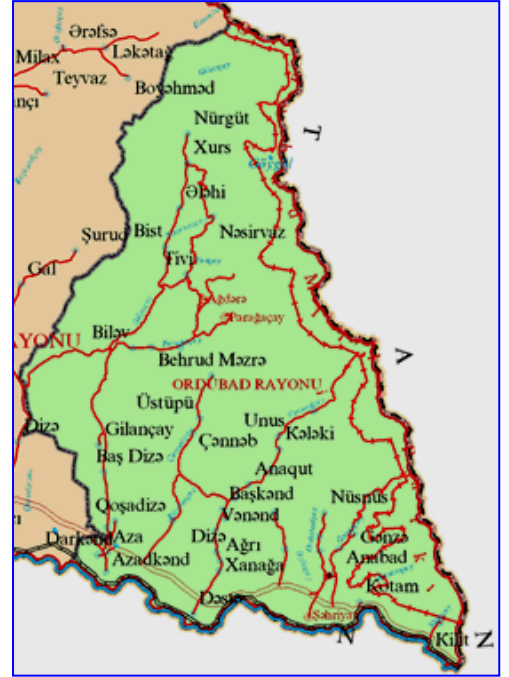
Mühüm ticarət yolu ayrıcında yerləşən Ordubad Yaxın və Orta Şərq ölkələri ilə ticarət əlaqələri saxlamışdır. Vaxtilə rayonda 40 növdə üzüm yetişdirilirdi. Hələ XVI əsrin ikinci yarısından başlayaraq Ordubaddan Venesiyaya, Marsel, Amsterdam və. s. Avropa şəhərlərinə ipək ixrac olunurdu. XX əsrin əvvəllərində keçirilmiş beynəlxalq sərgi və baxışlarda Ordubad ipəyi 13 dəfə qızıl medalla təltif edilmişdir.

Hazırda Şərq aləminin canlı muzeyi hesab olunan Ordubad öz tarixini və dünya mədəniyyətinə bəxş etdiyi töhfələri ləyaqətlə qoruyaraq nəsillərdən-nəsillərə ötürür.

Memarlıq quruluşu və tarixi abidələrinə görə Ordubad 1977-ci ildə qoruq-şəhər elan olunmuşdur.

Tariximizin müxtəlif məqamlarında Ordubad rayonu da başqa ərazilər kimi yadellilərin hücumuna məruz qalmış, ayrı-ayrı dövlətlərin işğalı altında olmuş, lakin bu torpağa məxsus mənəvi dəyərlər itirilməmişdir. Tabeçilik cəhətdən müxtəlif vaxtlarda ayrı-ayrı ərazi bölgüsünə daxil olmasına baxmayaraq rayonun adı dəyişilməmiş, toponiminə xələl gəlməmişdir. Sovetlər birliyinin 30-cu illərində inzibati bölgüdə rayon statusu almış və bu günə qədər öz adını saxlayır. Bu torpağın başqa bir xüsusiyyəti vardır. Adamları emosionaldır. Yeniliyə can atır, dini dəyərləri də möhkəm müdafiə edib nəsildən-nəslə çatdırırlar.

Rayon ərazisində müxtəlif vaxtlarda ayrı-ayrı ekspedisiyalar bu yaşayış məskəninin tarixini, etnoqrafik xüsusiyyətlərini öyrənmək üçün Ordubad şəhərində, Əylis, Unus, Pəzməri, Aza kəndlərində, Xarabagilan ərazisində, Gəmiqaya qədim yaşayış məskənində və digər yerlərdə tədqiqat işləri aparmışlar. Bu tədqiqatlar,



arxeoloji axtarışlar bu gün də davam edir. Tədqiqatlar sübut edir ki, Ordubad rayonu zəngin milli dəyərlərə malik olan bir ərazidir. Bu gün də bu rayon özünün yüksək intellektli ziyalıları, zəhmətsevər insanları, dövlətçiliyə sədaqətli əhalisi ilə tanınır. Bu səbəbdəndir ki, Azərbaycanın ümummilli lideri Heydər Əliyev Ordubadı Azərbaycanın incisi adlandırmışdır.

Rayona Ordubad şəhəri, Şəhriyar, Parağaçay, Ağdərə qəsəbələri və Nüsnüs, Yuxarı Əndəmic, Aza, Aşağı Əndəmic, Yuxarı Əylis, Aşağı Əylis, Vənənd, Xanağa, Ağrı, Dizə, Vələver, Qoruqlar, Dəstə, Dırnis, Çənənəb, Üstüpu, Məzrə, Biləv, Behrud, Qoşadizə, Baş Dizə, Parağa, Gilançay, Tivi, Bist, Nəsirvaz, Ələhi, Xurs, Nürgüt, Düylün, Unus, Kələki, Pəzməri, Gənzə, Kotam, Başkənd, Darkənd, Kələntər Dizə, Kilit, Anaqut, Azadkənd, Sabirkənd, Anabad kəndləri daxildir.

Ərazisinin çox hissəsini Zəngəzur silsiləsinin cənub-qərb yamacı tutur. Cənubda Arazboyu düzənliklər (Ordubad düzü və s.) uzanır. Naxçıvan MR-in ən yüksək nöqtəsi olan Qapıçiq dağı (3904 m) buradadır. Rayonda Tabaşir-Antropogen çöküntüləri geniş yayılmışdır. Faydalı qazıntıları: polimetallar, molibden, mis, tikinti materialları və s. Yayılma quraq keçən soyuq iqlimi var. Orta temperatur yanvarda -10°C-dən -3°C-yədək, iyulda 10-25°C-dir. İllik yağıntı 300-800 mm-dir. Ən böyük çayları: Vənənd, Ordubad və s. İranla sərhəd boyu Araz çayı axır. Boz, çəmən-boz, allüvial-çəmən, dağ-şabalıdı, qəhvəyi dağ-meşə, çimli dağ-çəmən torpaqları yayılmışdır. Arazboyu düzənliklər və qismən alçaq dağlıq sahələr dağ-kserofit bitkiləri, yüksək dağlıq sahələr subalp və Alp çəmənləri ilə örtülüdür. Bəbir, Cənubi Qafqaz muflonu, qayakeçisi, daşlıq dələsi, boz kəklik, ular və s. var. Ordubad yasaqlığı əsasında akademik Həsən Əliyev adına Milli Park yaradılmışdır (2003).

Ordubad, əsasən, kənd təsərrüfatı rayonudur. Meyvəçilik və maldarlıq mühüm yer tutur.

Rayon İcra Hakimiyyətinin orqanı olan "El həyatı" qəzeti nəşr olunur (1932 ildən).

Televiziya, radio, qəzet və digər kütləvi informasiya vasitələri haqda məlumat

Rayon İcra Hakimiyyətinin orqanı olan «El həyatı» qəzeti 1932-ci ildən nəşr olunur. 1932-ci ildən «Ordubad fəhləsi», 1941-ci ildən «Ordubad işçisi» adı ilə çıxmağa başlamışdır. 1959-cu ildən 1965-ci ilin sonuna kimi fəaliyyət göstərməmişdir. 1966-cı ildən «Yeni Ordubad», 1990-cı ildən isə «El həyatı» adı ilə nəşr olunur.

Rayon ərazisində Azərbaycan Televiziyası, Naxçıvan Televiziyası, «Kanal-35» televiziyası yayımlanır.

Avtomobil, dəmir yolları haqda məlumat

Rayon ərazisindən keçən dəmir yolunun uzunluğu: I kateqoriya « 45 km, II kateqoriya « 10 km, III kateqoriya « 12 km.

Naxçıvan-Ordubad magistral avtomobil yolunun uzunluğu Culfa rayonundan Ordubad şəhərində 25 km-dir.

Rayon ərazisindən kəndlərə gedən avtomobil yolları I kateqoriya üzrə: Ordubad - Nüsnüs-5 km, Ordubad - Gənzə-6 km, Ordubad - Əylis-9 km, Ordubad - Kotam-5 km, Ordubad - Dəstə-11 km, Ordubad - Pəzməri-37 km, Ordubad - Məzrə-33 km, Ordubad - Azadkənd -19 km, Ordubad - Nürgüt-62 km, Ordubad-Parağaçay-54 km, Ordubad - Tivi-50 km.

Kəndarası magistral yollar da tərkibə daxildir. Bundan başqa bir çox kəndlərdə, eləcə də Şəhriyar, Parağaçay, Ağdərə qəsəbələrində II kateqoriyalı keçid yolları vardır ki, bunların uzunluğu birlikdə 240-km-dir. Son illərdə rayon ərazisində avtomobil yollarının abadlığına, yenidən qurulmasına diqqət artırılıb. Biləv, Tivi, Nürgüt, Göy-göl strateji əhəmiyyətə malik avtomobil yolunun istifadəyə verilməsi dağ kəndlərində yaşayan insanlara ən yaxşı hədiyyədir.

Tarixi və memarlıq abidələri haqda məlumat

Rayonun ərazisində miqyasına görə irili-xırdalı 100-dən artıq tarixi-memarlıq incəsənət abidələri və arxeoloji abidələr mövcuddur. Onların 30-dan çoxu dövlət tərəfindən qorunur.

Onlardan Ordubad şəhərindəki orta əsrlərə aid «Sərşəhər məscidi», «Anbars məscidi», «Qeysəriyyə», «Cümə məscidi», «Mingis məscidi», «Təkeşiyi məscidi», 48 kəhriz, XVI əsrin tarixi yadigarı olan hamam binası, «Nüsnüs piri», «Vənənd məscidi», XVIII əsrin yadigarı, qədim «İpək yolu»nun üzərində olan Aza körpüsü, XVI əsrin arxeoloji qalıqları olan «Xarabagilan» qoruğu, akademik Y. Məmmədəliyevin, böyük ədib M. S. Ordubadinin ev muzeyləri, Ordubad rayon Tarix Diyarşünaslıq muzeyi və s. mövcuddur.

Naxçıvan diyarında qədim insanın məskunlaşdığı əsas bölgələrdən biri olan Ordubad rayonunun ərazisi Daş dövründən başlayaraq orta əsrlərə qədərki abidələrlə zəngindir. Gəmiqaya qayaüstü təsvirləri dəniz səviyyəsində 3907 m yüksəklikdə yerləşən Qapıçiq zirvəsinin cənub və qərb yamaclarındakı Nəbiyurdu, Camışölən və Qaranquş yaylaqlarındadır. Qaya təsvirlərinin toplandığı başlıca bölgə Qaranquş yaylağıdır. Dünya mədəniyyətinin nadir incisi Gəmiqaya ən qədim yaşayış məskənlərindədir. Tivi və Nəsirvaz kəndlərindən şimal-

şərqdə, Qapıcıq dağının cənub-şərq yamacındakı Qaranquş yaylağı ərazisi Eneolit, Tunc və ilk Dəmir dövrlərində Naxçıvanın qədim sakinlərinin əsas ov məskənlərindən biri idi. Elə həmin dövrlərdə burada iri qaya parçaları üzərində heyvan rəsmləri, ov və rəqs səhnələri, müxtəlif işarələr və damğalar həkk olunmuşdur. Gəmiqayada aşkar edilmiş (1968) qədim təsviri sənət nümunələri e. ə. VI-I minilliklərdə Azərbaycan ərazisində yaşamış qədim əhalinin həyat tərzini, dünyagörüşünü, adət-ənənələrini, dini-ideoloji və estetik təfəkkürünün inkişafını izləməyə imkan verir. Qaranquş yaylağında, Gilançay vadisində Naxçıvan tayfalarının qədim yurd yerləri, yaşayış məskənləri, nekropollar və ibadətgahlar vardır.

Tədqiqatlar nəticəsində e. ə. II minillikdə Gilançay vadisinin Arazboyu düzənliklərlə qovuşduğu ərazidə əhalinin daha sıx məskunlaşdığı müəyyənləşdirilmişdir. Burada e. ə. II-I minilliklərə aid Sabirkənd, Plovdağ, Xarabaqilan, Şomodərə, Xalı-Kaşan, Mərdangöl və s. mədəniyyət qalıqları ilə zəngin yaşayış yerləri və nekropollar mövcuddur. Bu ərazilər Araz sahilində, eləcə də Naxçıvançay, Əlincəçay və Gilançay vadisində yaşamış qədim əkinçi-maldar tayfaların yaylaq yerləri olmuşdur. Ordubad rayonu ərazisində Gilan, Biləv, Parağa, Tivi, Nəsirvaz, Xurs və s. kəndlərdə də Tunc, ilk Dəmir dövrlərinə, antik dövrə, həmçinin erkən orta əsrlərə aid maddi mədəniyyət qalıqları mövcuddur. Biləv kəndi yaxınlığında, Gilançayın sol sahilində yerləşən abidə xalq arasında Babək qalası, Gəmiqayada Qaranquş yaylağındakı qəbiristanlıq isə babəklilərin qəbirləri kimi tanınır.

Hazırda Tarix-Diyarşünaslıq muzeyi yerləşən Qeysəriyyə memarlıq abidəsi ən nadir incilərdəndir. Özünün arxitektura xüsusiyyəti, ornamenti, kompozisiya quruluşu, tərtibatı ilə seçilən Qeysəriyyə həmişə diqqəti cəlb edən bir obyekt kimi nəzərə çarpıb.

Şəhərdəki XVI əsrin yadigarı abidə-hamam da qiymətli memarlıq incəsənət abidələrindəndir. Şəhərdəki Əfqan qalası görüşünə, tikinti üslubuna görə diqqəti cəlb edir.

Nüsnüs kəndində böyük ziyarətgaha çevrilmiş XVI əsrin yadigarı olan Qırxkimsənə piri son illərdə xeyli abadlaşdırılmışdır. Pirə gedən yollar tam qaydaya salınıb. Respublikamızın bir çox rayonlarından, hətta bəzi xarici dövlətlərdən bu ziyarətgaha gələnlər xoş təəssürat almışlar.

Dəstə, Vənəd, Əylis, Nüsnüs və başqa kəndlərdə olan abidə məscidlər də təkcə dini ziyarətgah baxımından deyil, tikinti arxitektura xüsusiyyətlərinə görə də seçilir. Ordubad şəhərində və Əylis kəndində bir sıra bulaq abidələr vardır ki, onlar da dövlət tərəfindən mühafizə olunan obyektlərdəndir. Şəhərdəki «Qırxayaq», «Nəhər», Əylis kəndindəki «Xan çeşməsi», «Meydan çeşməsi» və «Bazar çeşməsi» bu abidələr sırasına daxildir. Şəhərdəki «Mingis» qarşısında aşkar edilmiş 50 metr dərinliyi olan çeşmə də abidələr sırasına daxil edilmişdir. Ordubad şəhərində 600-dən yuxarı yaşı olan böyük çinar ağacları bura gələnləri valeh edir.

Son dövrlərdə rayonun ərazisində olan tarixi və memarlıq abidələrinin təmiri və bərpa işləri istiqamətində müəyyən işlər görülmüşdür.

Rayon mərkəzində ümummilli lider Heydər Əliyevin abidəsi ucaldılmışdır.

Ermənistanın işğalı nəticəsində dağıdılmış mədəni abidələr haqda məlumat

1990-1992-ci illərdə Ermənistanın işğalçılığı nəticəsində Ordubad rayonunun Kilit kəndi Ermənistanın Mehri rayonu ərazisindən top atəşinə tutularkən 35 yaşayış evi və çoxlu yardımçı binalar, məktəb, mağaza, məscid və bir neçə tarixi abidə dağılmışdır.

Sədərək rayonu

Yaranma tarixi – 28.08.1990

Ümumi ərazi – 0,16 min.kv.km

Əhalinin ümumi sayı – 16,1 min (1 yanvar, 2020-ci il)

Əhalinin sıxlığı - 1 kv. km 101 nəfər (1 yanvar 2020-ci il)

Qəsəbələrin sayı - 1

Kəndlərin sayı - 3

Ümumi məlumat

Sədərək rayonu 28 avqust 1990-cı ildə Şərur rayonunun tərkibindən ayrılaraq rayon statusu almışdır.

Mərkəzi Heydərabad qəsəbəsidir.

Sədərək rayonu cənub-qərbdən Türkiyə Cümhuriyyəti ilə (Türkiyə ilə Azərbaycanın həmsərhəd olduğu 15 km məsafə yalnız buradadır), şimal-qərbdən Ermənistan Respublikası ilə 24 km və cənub-şərqdən Şərur rayonu ilə 27 km həmsərhəddir.

Rayonun ərazisi əsasən düzənlikdən ibarət olub «Ucubiz, Əjdəkan, Vəlidəğ və Tej qar» dağ silsilələri ilə əhatə olunmuşdur. Türkiyə ilə Sədərək arasında sərhəd boyu Araz çayı axır.

Azərbaycan xalqının ümummilli lideri Heydər Əliyevin təşəbbüsü ilə 1992-ci ildə Araz çayı üzərində Türkiyə ilə Azərbaycanı birləşdirən «Ümid» körpüsü tikildi, Gömrük keçid məntəqəsi yaradıldı. Türkiyədən Sədərəyə yüksək gərginlikli elektrik xətti çəkildi.

Sədərək rayonu Heydərabad qəsəbəsi, Sədərək, Qaraağac və Kərki kənd inzibati ərazi dairələrindən ibarətdir.

Heydərabad qəsəbəsinin əsası 1982-ci ildə ümummilli liderimiz Heydər Əliyev tərəfindən qoyulmuşdur. 23 mart 2000-ci ildə qəsəbə statusu almışdır. Sədərək rayonunun mərkəzidir.

Qaraağac kəndi 1997-ci ildə Sədərək kəndindən ayrılmışdır. Qaraağac kənd icra nümayəndəliyi yaradılmışdır.

Kərki kəndi 1990-cı ildən işğal altındadır. Əhalisi məcburi köçkün kimi respublikamızın müxtəlif yerlərində məskunlaşmışdır.

1990-1993-cü illərdə erməni silahlı birləşməsi Sədərək üzərinə 14 dəfə güclü hücum etmiş, 1990-cı il yanvarın 16-da Kərki kəndi işğal olunmuş, Qanlı yanvar faciəsinin ilk şəhidləri Sədərəyin müdafiəsi zamanı verilmişdir (1990-1993-cü illərdə Sədərəyin müdafiəsində 108 nəfər şəhid olmuşdur).

Bu müddət ərzində 500 yaxın yaşayış evi, məktəblər, inzibati binalar dağıntılara məruz qalmışdır. Azərbaycan xalqının ümummilli lideri Heydər Əliyev Naxçıvanda yaşayıb, fəaliyyət göstərdiyi dövrdə digər sərhəd bölgələri kimi Sədərək də işğal təhlükəsindən xilas olmuşdur.

Ümummilli liderimiz Sədərəyi Naxçıvanın «Qeyrət qalası» adlandıraraq demişdir: «Muxtar respublikanın sərhəd kəndləri dəfələrlə silahlı təcavüzə məruz qalmışdır. Lakin biz hamımız yaxşı bilirik ki, əsas ağırlıq Sədərəyin üzərinə düşmüşdür. Sədərəkdə vəziyyət tamam başqadır. Burada əsil müharibə gedib, atışmalar olub».

Sədərək rayonunda maili düzənlik Arazboyu düzənliklərdən biridir. Cənub-şərqdən Dəhnə və Vəli dağ yüksəklikləri ilə Şərur düzündən ayrılır. Şimal-qərbdən Ağrı düzənliyi ilə birləşir. Cənub-qərbdə Araza qovuşur. 800-940 metr yüksəkliyə malik olan Sədərək düzü cənuba və qərbdən-şərqə doğru meyillidir. Sədərək düzünün mərkəzi hissəsindən kənd təsərrüfatı məqsədləri üçün istifadə olunur.

Rayon ərazisində düzənlikdə müasir (allüvial-prolüvial), dağlıq hissədə Devon, qismən Tabaşir çöküntüləri yayılmışdır. Burada gil, mərmərlənmiş əhəngdaşı yataqları və təzahürləri, mineral su yataqları vardır. Quru kontinental iqlimə malikdir. Yay istiyi, qışı soyuqdur. Ərazidən Qaraçay, Çapan çayı və Türkiyə sərhədi boyunca Araz çayı axır. Əsasən, boz torpaqlar yayılmışdır. Sədərək düzünün Arzvanı hissəsində çəmən-ot bitkiləri inkişaf etmişdir.

Sədərək, əsasən, kənd təsərrüfatı rayonudur. Taxılçılıq, üzümçülük, meyvə-tərəvəzçilik və maldarlıq inkişaf etmişdir.

Televiziya, radio, qəzet və digər kütləvi informasiya vasitələri haqda məlumat



Səderək rayon İcra hakimiyyətinin orqanı olan «Oğuz yurdu» qəzeti 2000-ci ildən nəşr olunur. Rayon ərazisində Azərbaycan televiziya və radiosu, Naxçıvan televiziya və radiosu, «Kanal-35» televiziyası və «Naxçıvanın səsi» radiosunun verilişləri yayımlanır.

Avtomobil, dəmir yolları haqda məlumat

Səderək rayonundan Vəli dağ dəmir yolu stansiyasına qədər olan dəmir yolunun uzunluğu 15 kilometrdir.

Səderək rayonunun ərazisindən keçən I kateqoriyalı Naxçıvan - Səderək avtomobil yolunun uzunluğu 15 kilometrdir.

Səderək gömrükxanasından Naxçıvan - Səderək magistral yoluna olan I kateqoriyalı yolun uzunluğu 7 kilometrdir.

Tarixi və memarlıq abidələri haqda məlumat

Eneolit və ilk tunc dövrünə aid edilən «qədim yaşayış yeri» Səderəyin cənubunda yerləşir.

Orta əsrlərə aid edilən «Səderək yaşayış yeri» Araz çayının sol sahilində yerləşir.

Son tunc ilk dəmir dövrünə aid edilən «Səderək qalası» Səderəyin cənub-şərqində Vəli dağın zirvəsində yerləşir.

Tunc dövrünə aid edilən «Səderək mağarası» və «Div hörən» qədim tarixi abidələrdəndir.

Orta əsrlərə aid edilən yaşayış məskənlərindən biri də «Qırmızı törə»dir Səderək kəndinin şimal-şərqində yerləşir.

Səderək məscidi XVIII-XIX əsrlərə aid memarlıq abidəsidir.

II minilliyə aid edilən Qədim yaşayış yeri və qəbiristanlıq Kərki kəndinin cənub-qərbində yerləşir.

Çapacaq kurqanı (dəfn abidəsi) Vəli dağı silsiləsi üzərində yerləşir.

«Ağ oğlan» ziyarətgahının tarixi də çox qədimlərə aid edilir.

Rayonda Böyük Vətən müharibəsində həlak olanların xatirəsinə xatirə kompleksi tikilmiş, torpaqlarımızın müdafiəsi zamanı şəhid olanların xatirəsinə şəhidlər xiyabanı salınmışdır.

Son dövrlərdə rayonun ərazisində olan tarixi və memarlıq abidələrinin təmiri və bərpası istiqamətində müəyyən işlər görülmüşdür.

Rayon mərkəzində ümummilli lider Heydər Əliyevin abidəsi ucaldılmışdır.

Ermənistanın işğalı nəticəsində dağıdılmış mədəni abidələr haqda məlumat

1990-1993-cü illərdə erməni silahlı birləşmələri dəfələrlə Səderək rayonuna güclü hücumlar etmiş, 1990-cı ildə Kərki kəndi işğal olunmuş, kənddə 46 ev, mədəni sosial obyektlərdən kənd klubu, kitabxana, feldşer-mama məntəqəsi, orta məktəb binası, kənd qəbiristanlığı dağılmışdır. Qanlı yanvar faciəsinin ilk şəhidləri Səderəyin müdafiəsi zamanı verilmişdir. Rayonun müdafiəsində 108 nəfər şəhid olmuşdur. Bu müddət ərzində 500-ə yaxın yaşayış evi, məktəb binaları, mədəniyyət evi, onun nəzdində olan kənd klubları, kitabxanaları, xəstəxana binası, məscid binası, transformator yarımstansiyaları, elektrik və telefon xətləri, tikişçilik müəssisəsi, şərab emalı zavodu ciddi zərər çəkmiş, Heydərabad qəsəbəsi, sərhəddə yerləşən şərab zavodu dağıdılmışdır. 500-dən artıq adam yaralanmışdır.

Şahbuz rayonu

Yaranma tarixi - 1930

Ümumi ərazi – 0,84 min.kv.km

Əhalinin ümumi sayı – 25,3 min (1 yanvar, 2020-ci il)

Əhalinin sıxlığı - 1 kv. km 30 nəfər (1 yanvar 2020-ci

il)

Şəhərin sayı - 1

Qəsəbələrin sayı - 2

Kəndlərin sayı - 23

Ümumi məlumat

Naxçıvan Muxtar Respublikasının inzibati ərazi bölgüsünə daxil olan Şahbuz rayonu 1930-cu ildə yaradılmışdır. 1963-cü ildə ləğv edilərək Naxçıvan (1978-ci ildə Babək) rayonuna birləşdirilmişdir. 1965-ci ildə yenidən müstəqil rayon kimi təşkil edilmişdir.

Şahbuz rayonu şərq və şimaldan Ermənistanla həmsərhəddir. 25 yaşayış məntəqəsini birləşdirir. Rayon 21 inzibati ərazi dairəsini əhatə edir. Mərkəzi Şahbuz qəsəbəsidir.

Rayona Şahbuz, Badamlı qəsəbələri və Qarababa, Mahmudoba, Biçənək, Aşağı Qışlaq, Yuxarı Qışlaq, Kükü, Badamlı, Şahbuzkənd, Keçili, Külüs, Kiçik-oba, Daylaqlı, Mərəlik, Sələsüz, Şada, Güney Qışlaq, Qızıl Qışlaq, Ayrınc, Kolanı, Ağbulaq, Nursu, Gömür, Türkeş kəndləri daxildir.

Rayon Kiçik Qafqazın Dərələyəz silsiləsinin cənub və Zəngəzur silsiləsinin qərb yamaclarında yerləşir. Səthi, əsasən, dağlıqdır. Ən yüksək nöqtələri Zəngəzur silsiləsində Salvardı dağı (3160 m) və Keçəldağ (3115 m), Dərələyəz silsiləsində Kükü dağıdır (3120 m). Biçənək aşırımı (2346 m) rayonun şimalındadır. Tabaşir-Neogen çöküntüləri yayılmışdır. Fay-dalı qazıntıları: kükürd, torf, tikinti materialları, məmulat daşları və s. Mineral sular (Badamlı, Biçənək, Batabat, Karvansara və s.) çıxır. Yay quraq keçən soyuq iqlimi var. Orta temperatur yanvarda -10°C-dən -3°C-yədək, iyulda 10-25°C-dir. İllik yağıntı 400-600 mm-dir. Ərazisindən Naxçıvan çayı və onun qolları (Kükü, Şahbuz, Salvardı) axır. Qanlıgöl və Batabat gölündən su anbarları kimi istifadə olunur.

Rayonun torpaqları dağ-çəmən, qəhvəyi dağ-meşə, dağ-tünd şabalıdındır. Dağ-kserofit bitkiləri, dağ çölləri, sub-alp və alp çəmənləri yayılmışdır. Enli-yarpaqlı dağ meşələrinə (palıd, fıstıq, vələs) rast gəlinir.

Şahbuz, əsasən, heyvandarlıq rayonudur. Arıçılıq və meyvəçilik də inkişaf etdirilir. Badamlı mineral su zavodu fəaliyyət göstərir.

Şahbuz toponimi erkən orta əsrlərdə mövcud olmuş və xarabalıqları qalmış eyniadlı qalanın adı ilə əlaqədardır. Həmin qalanın adı isə Şahbuztəpə dağından yaranmışdır.

Televiziya, radio, qəzet və digər kütləvi informasiya vasitələri haqda məlumat

Rayon İcra Hakimiyyətinin orqanı olan «Oğuz səsi» qəzeti 1936-cı ildən nəşr olunur. 1936-cı ildən «Sosializm maldarlığı», 1966-cı ildən «Qabaqcıl», 1991-ci ildən «Oğuz yurdu», 1992-ci ildən isə «Oğuz səsi» adı ilə nəşr olunub. Yarandığı ilk gündən bu günə qədər rayonumuzun ictimai-siyasi, iqtisadi-mənəvi həyatı ilə sıx bağlı olub.

Azərbaycan Televiziya və radiosu, Naxçıvan televiziyası, «Naxçıvanın səsi» radiosu Şahbuz rayonu ərazisinə yayımlanır.

Avtomobil, dəmir yolları haqda məlumat

Rayonun ərazisindən keçən avtomobil yollarının uzunluğu 282 kilometrdir. Dövlət əhəmiyyətli yolların uzunluğu 109 kilometr, yerli əhəmiyyətli yolların uzunluğu 173 kilometrdir.

Tarixi və memarlıq abidələri haqda məlumat

Rayon ərazisində Eneolit, Tunc, Dəmir dövrlərinə, antik dövrə və orta əsrlərə aid yaşayış yerləri, qəbir abidələri qeydə alınmış və öyrənilmişdir. Kükü çayı vadisində eradan əvvəl III minilliyə aid yaşayış yerləri mövcuddur. Tədqiqatçılar tərəfindən Sarıdərə, Ağbulaq, Kolanı, Kükü, Külüs, Şamlar qədim yaşayış yerləri öyrənilmişdir. Aşkar olunmuş mədəniyyət nümunələri, qəbirlər, Sikkə nümunələri eramızın əvvəllərində ərazidə böyük mədəniyyətin olduğunu sübut edir. Şahbuz qalası eramızın əvvəllərində inşa edilmişdir. Şapur qalası



Şahbuz rayonunun eyniadlı kəndi yaxınlığında, hər tərəfdən sıldırım qayalarla əhatə olunmuş dağın üstündədir. Arxeoloji abidə kimi 1990-cı ildə qeydə alınmışdır. Tapıntılar Şapur qalasında həyatın eramızın ilk əsrlərindən XV-XVI əsrlərədək davam etdiyini göstərir. Fərhad qalası Batabat yaylağında arxeoloji abidə kimi qeydə alınmışdır. Tədqiqatlar Fərhad qalasının eramızdan əvvəl I minilliyin sonlarına və eramızın əvvəllərinə aid olduğunu söyləməyə imkan verir.

Son dövrlərdə rayonun ərazisində olan tarixi və memarlıq abidələrinin təmiri və bərpası istiqamətində müəyyən işlər görülmüşdür.

Rayon mərkəzində ümummilli lider Heydər Əliyevin abidəsi ucaldılmışdır.

Ermənistanın işğalı nəticəsində dağıdılmış mədəni abidələr haqda məlumat

1. Batabat rəsədxanası 2. Batabatda televiziya ötürücüsü 3. Batabatda pioner düşərgəsinin 2 binası 4. Şada kəndində şəxsi ev (top düşüb dağıdılıb, Məmmədova Çiçək Mirzalı qızı) 5. Keçili, Kükü, Şada, Güney Qışlaq, Qızıl Qışlaq kəndlərində ictimai və fərdi təsərrüfatlara məxsus mal-qara aparılıb.

Şərur rayonu

Yaranma tarixi - 1870

Ümumi ərazi – 0,87 min.kv.km

Əhalinin ümumi sayı – 117,6 min (1 yanvar, 2020-ci il)

Əhalinin sıxlığı - 1 kv. km 135 nəfər (1 yanvar 2020-ci il)

Şəhərlərin sayı - 1

Kəndlərin sayı - 65

Ümumi məlumat

Şərur « Dərələyəz qəzası 1870-ci ildə yaradılmışdır. Mərkəzi indiki Cəlilkənd olan Şərur « Dərələyəz qəzasının sahəsi 1897-ci ilin məlumatına görə 29.723 kv. km, əhalisinin sayı 76.551 nəfər olmuşdur. İran və Türkiyə ilə həmsərhəd olan Şərur-Dərələyəz qəzasının əhalisi əsasən əkinçilik, bağçılıq, üzümçülük, pambıqçılıq və arıçılıqla məşğul olmuşdur. Şərur rayonu 1930-cu il avqust ayının 8-də təşkil olunmuşdur. 28 fevral 1991-ci ildə bu inzibati ərazinin əvvəlki adı özünə qaytarılaraq Şərur adlandırılmışdır. Şimal-şərqdə Ermənistan, cənub-qərbdə İranla həmsərhəddir. Mərkəzi Şərur şəhəridir.

Rayona Şərur ş. və Maxta, Qaraburc, Axaməd, Kərimbəyli, Oğlanqala, Çomaxtur, Siyaqut, Kosacan, Yuxarı Daşarx, Dərəkənd, Aşağı Daşarx, Çərçiboğan, Babəki, Dərvişlər, Qarahəsənli, Arbatan, Vərməziyar, Daşarx, Püsyən, Təzəkənd, Yengicə, Alışar, Xələc, Havuş, Yeni Havuş, Xətai, Cəlilkənd, Mahmudkənd, Günnüt, Yuxarı Aralıq, Aşağı Aralıq, Dizə, İbadulla, Ərəbyengicə, Tumaslı, Vayxır, Diyadin, Şəhriyar, Muğanlı, Dəmirçi, Aşağı Yaycı, Yuxarı Yaycı, Gümüşlü, Qarxun, Məmmədsabir, Muğancıq-Mehrab, Muğancıq-Müslüm, Sərxanlı, Axura, Həməzəli, Tənənəm, Qorçulu, Kürkənd, Kürçülü, Düdəngə, Zeyvə, Şahbulaq, Çəmənli, Danyeri, Ələkli, Xanlıqlar, Oğuzkənd, Qışlaqabbas, Arpaçay, Bəhrüz Kəngərli kəndləri daxildir.

Rayonun səthi şimalda və şərqdə dağlıq, Arazboyu hissədə bir-birindən tirə və yüksəkliklərlə ayrılan maili düzənliklərdən ibarətdir. Hündürlüyü 600-700 m-dən (Araz çayı sahilində) 2775 m-ədək (Dərələyəz silsiləsində) dəyişir. Düzənlik və dağətəyi hissədə, əsasən, Antropogen, dağlıq hissədə Devon, Perm, Trias, Tabaşir çöküntüləri yayılmışdır. Faydalı qazıntıları: polimetal filizlər, travertin, mərmər, mərmərəbənzər əhəngdəsi və s. Yayılma quraq keçən soyuq yarımsəhra, quru çöl və qışı quraq keçən soyuq iqlimi vardır. Orta temperatur yanvarda -6°C-dən -3°C-yədək, iyulda 20-26°C-dir. İllik yağıntı 200-400 mm-dir. Çayları: Araz, Arpaçay, Qaradərə və s. Arpaçay su anbarı Şərur rayonu ərazisindədir.

Boz və çəmən-boz, şorakətvarı boz-qonur, dağ-şabalıdı və qəhvəyi dağ-meşə torpaqları yayılmışdır. Bitki örtüyü, əsasən, yarımsəhra bitkilərindən və dağ-kserofitlərindən ibarətdir. Heyvanları: qaya keçisi, muflon, canavar, tülkü, boz dovşan, çöldonuzu, daşlıq dələsi, çöl siçanı və s. Quşları: qırqovul, kəklik, ular, bağırqara və s.

Şərur, əsasən, kənd təsərrüfatı rayonudur. Təsərrüfatda bitkiçilik və heyvandarlıq mühüm rol oynayır.

Şərur rayonu Naxçıvan Muxtar Respublikasının ən qədim və ən iri yaşayış məskənlərindən biridir. Şərurun əlverişli təbii coğrafi mövqeyi insanların burada qədim zamanlardan məskən salmasına şərait yaratmışdır. Tədqiqatlar göstərmişdir ki, bu bölgədə insanlar hələ son buzlaşma dövründən məskunlaşmışdır. Gur sulu çaylara, münbit torpaqlara malik olan Şərurun ərazisi xüsusilə əkinçilik mədəniyyətinin inkişafı üçün əlverişli olmuşdur.

Hələ eramızdan əvvəl Şərurda insanların məskunlaşdığı tarixi araşdırmalarla müəyyən edilmişdir. 1300 il bundan əvvəlki dövrlərə aid olan «Kitabi-Dədə Qorqud» dastanlarında «Şərik» kimi xatırlanan Şərur inzibati ərazisindəki qazıntılar zamanı Eneolit, Tunc dövrlərinə, Antik dövrə, orta əsrlərə aid yaşayış yerləri və qəbir abidələri aşkar edilmişdir. Rayon ərazisindəki «Qaratəpə» dağında olan və 40 hektar sahəni əhatə edən «Oğlanqala» yaşayış məskəninin tarixi e. ə. II-I minilliklərə aiddir. Şərurda qədim insanların əmək fəaliyyətini və həyat tərzini əks etdirən maddi-mədəniyyət abidələri ilə zəngin xeyli arxeoloji abidələr və yaşayış məskənləri mövcuddur. Bunlar qədim yaşayış yerləri, qalalar, qəbiristanlıqlar, kurqanlar və memarlıq abidələrindən ibarətdir. 1987-1990-cı illərdə Daş dövrünə (Mustye) aid qazma mağarasından maddi-mədəniyyət qalıqları, o cümlədən çaxmaqdaşı və dəvəgözdündən hazırlanmış xeyli əmək aləti aşkara çıxarılmışdır. Orta Tunc dövrünün



abidələri, əsasən Araz çayı, Arpaçay və onların qolları üstündə aşkar edilmişdir. (Şortəpə, Xələc dağı, Kültəpə, Cənnətqaya və s.).

Eramızdan əvvəl II minilliyin sonu I minilliyin əvvəllərində Şərur ərazisində Xocalı-Gədəbəy mədəniyyətinin (son Tunc-ilk Dəmir dövrləri) keramikası ilə seçilən abidələr yayılmışdır. Eramızdan əvvəl I minilliyin birinci yarısına aid abidələrin tədqiqi bu əraziyə xarici işğalçıların, xüsusilə Urartu basqınlarının artdığını göstərir. Bölgədə Oğlanqala, Govurqala, Qarasu qalası kimi müdafiə istehkamları inşa edilmişdir. Qədim Şərur ərazisi Küp qəbirlərlə zəngindir. Eramızın I-IV əsrlərində bölgədə quyu qəbirlərlə xarakterizə olunan arxeoloji mədəniyyətin yayılması xüsusi maraq doğurur. Erkən və inkişaf etmiş orta əsrlərdə Şərur ərazisində yaşayış məskənlərinin sayı xeyli artmışdır. (Yaycı, Parçı, Tənənəm, Şahbulaq və s.) XVIII əsrin əvvəllərində Osmanlıların idarəsində olan Şərur nahiyəsində 1728-ci ilin məlumatına görə («İrəvan əhalisinin müfəssəl dəftəri») azərbaycanlılardan ibarət 73 yaşayış məntəqəsi mövcud olmuşdur.

Televiziya, radio, qəzet və digər kütləvi informasiya vasitələri haqda məlumat

Şərur rayonunda rayon İcra Hakimiyyətinin orqanı olan «Şərurun səsi» qəzeti fəaliyyət göstərir. «Şərurun səsi» qəzeti ilk dəfə 1951-ci ilin oktyabr ayında «Pambığa doğru» adı ilə nəşr olunmuşdur. 1966-cı ilin yanvar ayında rayon qəzetinə «İşıqlı yol» adı verilmişdir. 1991-ci ildən isə rayon qəzeti «Şərurun səsi» adı altında fəaliyyət göstərir.

Bundan əlavə, Azərbaycan Televiziyası və radiosu, Naxçıvan televiziyası və radiosu, «Kanal-35» televiziyası, «Naxçıvanın səsi» radiosu Şərur rayonu ərazisinə yayımlanır.

Avtomobil, dəmir yolları haqda məlumat

Rayon ərazisində respublika əhəmiyyətli avtomobil yollarının uzunluğu 147,5 kilometr və yerli əhəmiyyətli avtomobil yollarının uzunluğu isə 312,5 kilometrdir. Respublika əhəmiyyətli yollar Naxçıvan « Sədərək avtomobil yolunun 29 kilometri, Dizə kəndinə gedən yolun 6 kilometri, Şərur şəhərinə gedən yolun 5,5 kilometri, Kərimbəyli, Dərvişlər və Qarahəsənli kəndlərinə gedən yolun 22 kilometri, Xanlıqlar və Gümüşlü kəndlərinə gedən yolun 35 kilometri, Dizə, Axura, Havuş kəndlərinə gedən yolun 30 kilometri, Şərur-Qıvrıq yolunun 20 kilometri aiddir. Yerli əhəmiyyətli yollar isə kəndlər arasındakı yollar təşkil edir.

Şərur rayonu ərazisindən keçən dəmir yolu II qrupa aiddir və rayonun 28 km ərazisini əhatə edir. Bu ərazidə Şərur, Daşarx və Vəlidəğ stansiyalarından ibarət 3 stansiya vardır. Şərur dəmir yolu stansiyası birinci sinifə, Daşarx və Vəlidəğ stansiyaları isə beşinci sinifə aiddir.

Avtomobil yollarına Şərur Yol Təmir « İstismar İdarəsi, dəmir yoluna isə Şərur dəmir yolu stansiyası tərəfindən xidmət göstərilir.

Tarixi və memarlıq abidələri haqda məlumat

Şərur rayonu arxeoloji və tarixi memarlıq abidələri ilə zəngindir. Burada daş dövründən başlamış tarixin bütün mərhələlərinə aid abidələr mövcuddur. Şərur ərazisində arxeoloji abidələr içərisində Qazma mağarası xüsusi tarixi əhəmiyyət kəsb edir. Bu mağara Naxçıvan Muxtar Respublikası ərazisində ən qədim insan düşərgəsi olub, orta daş dövrünə « yəni 60-80 min il bundan əvvələ aiddir. Qazma mağarası Tənənəm kəndi ərazisində yerləşir. Mağara 1938 -1939-cu illər arasında tədqiq olunmuşdur.

Şərur ərazisində mövcud olan arxeoloji abidələr sırasında Oğlanqala abidəsi öz möhtəşəmliyinə və əzəmətinə görə daha çox diqqət çəkəndir. Bu abidə Oğlanqala kəndi ərazisində olan Qaratəpə mərmər dağının üzərində yerləşir. Oğlanqala e. ə II-I minilliyə aid olan Şərurun qala « şəhər yeridir.

Qarasu qalası Şərur ərazisində olan qədim yaşayış yerlərindən biridir. Arpa çayın sol sahilindəki hündür təpənin üzərində yerləşir. Qarasu qalası Gümüşlü kəndi ərazisində olub, e. ə II-I minilliyə aid olan qədim qala yeridir.

Qız qalası Arpa çayın sağ sahilindəki Uzun qaya dağ silsiləsinin üzərindədir. Qız qalası e. ə II-I minilliyə aid olub, Aşağı Yaycı kəndi ərazisindədir.

Şərur ərazisində bir sıra tarixi-memarlıq abidələri mövcuddur. Bu memarlıq abidələri içərisində Parçı İmamzadəsi xüsusi əhəmiyyətə malikdir. Abidə təmir olunaraq əvvəlki görkəminə qaytarılıb və bərpa olunmuşdur. Parçı İmamzadəsi Səfəvilər dövlətinin yadigarı olub, gözəl üslubda tikilmiş memarlıq incisidir. Parçı İmamzadəsinin səkkizinci imam Müseyi Kazımın nəvəsi Şahzadə İbrahimə aid olduğu söylənilir. İmamzadə ziyarətگاهی XVI əsrə aid olub, (keçmiş Parçı) indiki Xanlıqlar kəndi ərazisində yerləşir.

Şərur ərazisində mövcud olan tarixi-memarlıq abidələrindən biri də Pir Süleyman türbəsidir. XVI « XVII yüzilliyin yadigarı olan Pir Süleyman türbəsi Tənənəm kəndi ərazisində yerləşir.

Şərur ərazisində qeydə alınmış memarlıq abidələrindən biri də Yengicə Kəndindəki Köhnə hamamdır. Bu hamam XVIII əsrin sonu XIX əsrin əvvəllərinə aiddir. Köhnə hamam tarixi memarlıq baxımından gözəl sənət incisidir.

Son dövrlərdə rayonun ərazisində olan tarixi və memarlıq abidələrinin təmiri və bərpası istiqamətində müəyyən işlər görülmüşdür.

Rayon mərkəzində ümummilli lider Heydər Əliyevin abidəsi ucaldılmışdır.

Ermənistanın işğal nəticəsində dağıdılmış mədəni abidələr haqda məlumat

Ermənistanın Azərbaycana qarşı apardığı təcavüzkarlıq siyasəti nəticəsində Şərur rayonunun Günnüt kəndi işğal edilmiş, Havuş və Şahbulaq kəndlərində əhaliyə məxsus yaşayış binaları, o cümlədən bir çox sosial obyektlər dağıdılmışdır.

1990-1993-cü illərdə ermənilərin rayon ərazisinə hücumu nəticəsində Havuş kəndində məktəb, klub, kitabxana, tibb müəssisəsi, 38 yaşayış evi, Şahbulaq kəndində məktəb, klub, kitabxana tibb müəssisəsi, 23 yaşayış evi dağıdılmış və meşə zolağı sıradan çıxarılmışdır. Günnüt kəndi işğal edildikdən sonra 32 yaşayış evi, məktəb, tibb məntəqəsi, kitabxana dağıdılmış və əhali rayonun digər yaşayış məntəqələrinə köçürülmüşdür. Günnüt kəndinin qəbiristanlığı və məscid dağıdılmış, Havuş və Şahbulaq kəndlərində olan məscidlər yararsız hala salınmışdır.

Bölmənin materiallarının hazırlanmasında istifadə olunmuş ədəbiyyat:

Azərbaycanın statistik göstəriciləri- 2020/ Azərbaycan Respublikasının Dövlət Statistika Komitəsi.- Bakı: Səda, 2010.

Azərbaycan Milli ensiklopediyası: 25 cildə. "Azərbaycan" cildi, Bakı: Azərbaycan Milli Ensiklopediyası Elmi Mərkəzi, 2007.

Naxçıvan Ensiklopediyası:2 cildə. I cild.- Naxçıvan: Naxçıvan Ensiklopediyası, 2005.

Naxçıvan Ensiklopediyası:2 cildə. II cild.- Naxçıvan: Naxçıvan Ensiklopediyası, 2005.

Azərbaycanın inzibati-ərazi quruluşu: 1828-2010.- Bakı: "Səma Qrafik" MMC, 2010.

Fərhadov Kamil. Bakı: İçərişəhər.- Bakı: Çinar-Çap, 2006, səh. 30-35.

Azərbaycan Respublikasının inzibati ərazi bölgüsü: məlumat toplusu.- Bakı: Azərbaycan Respublikası Milli Məclisinin nəşri, 2013

Azərbaycanın regionları-2019: statistik məcmuə/ Azərbaycan Respublikasının Dövlət Statistika Komitəsi.- Bakı, 2019.

Azərbaycan rəqəmlərdə. Azərbaycan Respublikasının Dövlət Statistika Komitəsi, Bakı, 2019.

İnternet resursları:

www.president.az/

www.preslib.az

www.azerbaijan.tourism.az

www.azerbaijan.az

www.window2baku.com

www.musicmuseum.az

http://baku-icc-2009.az

www.nakhchivan.az