

**Административно-
территориальное деление
Архангельской губернии
и области
в XVIII-XIX веках**

справочник

Архангельск 1997

**Административно-территориальное деление
Архангельской губернии и области в XVIII-XX веках:
Справочник. - Архангельск, 1997. - 413 с.**

Настоящий Справочник содержит сведения по административно-территориальному делению Архангело-родской и Архангельской губерний в XVIII-н. XX вв., Архангельской губернии в 1917-1929, Северного края в 1929-1936, Северной и Архангельской областей в 1936-1996.

Справочник предназначен для работников государственной службы, историков, архивистов, работников музеев и библиотек, краеведов, студентов исторических факультетов.

С о с т а в и т е л и :

**Л.В.Гундакова (ответственный составитель);
Л.Н.Хрушкая, Н.А.Шумилов**

Дизайн, оригинал-макет: Л.В.Гундакова

© Архивный отдел администрации
Архангельской области;
Государственный архив Архангельской
области, 1997

ISBN 5-85879-045-3

© Издательство «Правда Севера», 1997

**Административно-территориальное деление
Архангельской губернии и области в XVIII-XX веках**
Справочник

СОДЕРЖАНИЕ

От составителей	6-8
I. Архангельский Север в X-XVIII вв.	9-11
II. Архангельск	12-28
III. Архангельская, Вологодская и Олонецкая губернии XVIII в.-1917:	
3.1. Архангельская губерния и уезды:	29-33
3.1.1. Александровский	33-35
3.1.2. Архангельский	35-39
3.1.3. Кемский	39-42
3.1.4. Мезенский	43-46
3.1.5. Онежский	46-49
3.1.6. Печорский	49-51
3.1.7. Пинежский	51-54
3.1.8. Холмогорский	54-57
3.1.9. Шенкурский	57-61
3.2. Вологодская губерния и уезды:	62
3.2.1. Вельский	62-65
3.2.2. Красноборский	65-66
3.2.3. Сольвычегодский	66-68
3.2.4. Яренский	68-70
3.3. Олонецкая губерния и уезд:	71
3.3.1. Каргопольский	71-75
IV. Архангельская, Вологодская и Северо- Двинская губернии 1917-1929:	
4.1. Архангельская губерния и уезды:	76-83
4.1.1. Александровский	83
4.1.2. Архангельский	84-86
4.1.3. Емецкий	86-87
4.1.4. Кемский	88
4.1.5. Мезенский	88-90
4.1.6. Онежский	91-92
4.1.7. Печорский	92-94
4.1.8. Пинежский	94-95
4.1.9. Усть-Вашский	95-96
4.1.10. Шенкурский	96-98
4.2. Вологодская губерния и уезды:	99-100
4.2.1. Вельский	100-102
4.2.2. Каргопольский	102-104
4.3. Северо-Двинская губерния и уезды:	105-108
4.3.1. Сольвычегодский	108-110
4.3.2. Яренский	110-111

V. Северный край 1929-1936 и округа	
1929-1930:	112-117
5.1. Архангельский	117
5.2. Вологодский	118
5.3. Няндомский	118-119
5.4. Северо-Двинский	119
VI. Северная область 1936-1937	120
VII. Архангельская область и районы:	121-128
7. 1. Амдерминский	129
7. 2. Архангельский	129-130
7. 3. Беломорский	130-131
7. 4. Большеземельский	131
7. 5. Вельский	131-135
7. 6. Верхнетоемский	135-137
7. 7. Вилегодский	137-140
7. 9. Емецкий	140-142
7.10. Канино-Тиманский	143
7.10. Каргопольский.	144-146
7.12. Карпогорский	146-147
7.13. Коношский	147-151
7.14. Котласский	151-155
7.15. Красноборский	155-158
7.16. Ленский	158-160
7.17. Лешуконский	160-161
7.18. Мезенский	161-163
7.19. Нижне-Печорский	163
7.20. Няндомский	163-167
7.21. Онежский	167-170
7.22. Пинежский	171-173
7.23. Плесецкий	173-177
7.24. Приморский	177-182
7.25. Приозерный	182-184
7.26. Ровдинский	184-185
7.27. Соловецкий	185
7.28. Сольвычегодский	185-187
7.29. Устьянский	187-190
7.30. Холмогорский	190-193
7.31. Чекуевский	193
7.32. Черевковский	193-195
7.33. Шенкурский	195-197
VIII. Ненецкий автономный округ	198-205
IX. Острова Северного Ледовитого океана и Белого моря	206-218

X. Приложения:

1. Проспекты, улицы и переулки Архангельска в 1917	219-221
2. Населенные пункты Архангельской, Вологодской и Олонецкой губерний по уездам в XVIII-н.ХХ вв.	222-295
3. Населенные пункты Александровского уезда Архангельской губернии, отошедшие к Финляндии в 1918	296
4. Населенные пункты Архангельской области по районам и сельсоветам в 1939	297-393
5. Изменения в административно- территориальном делении Архангельской области за 1993-1996	394-395
Словарь основных понятий	396-398
Список сокращений	398
Библиография	399-403
Комментарии	404-413
Иллюстрации (на вклейке):	
1. План Архангельска 1784	
2. Карты-схемы Архангельской, Вологодской и Олонецкой губерний, к. XIX в.	
3. Карта-схема Северного края, 1930	
4. Карта-схема Архангельской области, к. XX в.	
5. Гербы городов Архангельской, Вологодской и Олонецкой губерний	



ОТ СОСТАВИТЕЛЕЙ

Административно-территориальное деление - основа государственного устройства, от рациональности которого зависит эффективность управления государством.

Настоящий Справочник является попыткой выявить и собрать воедино сведения, раскрывающие принципы деления: 1) Архангельской губернии в XVIII - н. XX вв. на уезды, волости и сельские общества; 2) Архангельской губернии в 1917-1929 на уезды, волости и сельсоветы; 3) Северного края в 1929-1936 на округа, районы и сельсоветы; 4) Северной в 1936-1937 и Архангельской (с 1937) областей на районы и сельсоветы.

По содержанию информации Справочник разделен на девять глав. В первую включены краткие сведения о заселении архангельского Севера финно-угорскими племенами и славянами в X-XV вв., формировании уездов в XV - XVII вв., образовании Архангелогородской губернии в 1708 и Архангельского наместничества в 1784. Третья - седьмая главы содержат подробные сведения об образовании, изменениях в административно-территориальном устройстве, преобразовании или упразднении соответственно губерний, Северного края, Северной и Архангельской областей, при этом рассмотрены и те уезды соседних Вологодской, Олонецкой и Северо-Двинской губерний, территории которых в 1937 были включены в состав Архангельской области.

В отдельные главы вторую, восьмую и девятую вынесена информация о губернском, краевом и областном центре - Архангельске; Ненецком автономном округе; о-вах Северного Ледовитого океана и Белого моря.

Зависимость административно-территориального деления от размеров территории, количества городов и рабочих поселков, уездов и районов, волостей, сельских обществ и советов иллюстрируют статистические данные по тексту; таблицы NN 1 - 3 содержат статистические сведения о размерах территории и протяженности Архангельска, количестве строений и жителей Архангельска в XVI - XX вв.

Справочник дополнен приложениями: 1 - перечень проспектов, улиц и переулков Архангельска по состоянию на 1917 с предыдущими и последующими переименованиями; 2 - список населенных пунктов Архангельской, Вологодской и Олонецкой губерний по уездам в к. XVIII - 1917; 3 - список населенных пунктов Александровского уезда Архангельской губернии, отошедших к Финляндии по мирному договору в 1918; 4 - список населенных пунктов Архангельской области по сельсоветам и районам согласно Всесоюзной переписи населения 1939. Информация в Справочнике завершена 1992; поскольку возникла необходимость дополнить уже подготовленный к печати оригинал-макет Справочника новыми сведениями, составлено Приложение N 5 с изменениями в административно-территориальном делении Архангельской области и статистическими сведениями за 1993-1996.

В тексте названия волостей, сельских обществ и сельсоветов даны в соответствии с современными; названия населенных пунктов - в соответствии с документами на тот или иной исторический период, поэтому может встретиться их разное написание. Так как мы ставили перед собой задачу выявить все существовавшие с к.

XVIII по н. XX вв. села, деревни, погосты и т.д., то в Приложении N 2 "Населенные пункты Архангельской, Вологодской и Олонецкой губерний по уездам в XVIII - н. XX вв." отсутствует их разделение по волостям, размеры территорий и состав которых неоднократно менялись; название населенного пункта дано по последнему с указанием в скобках всех предшествовавших; одинаковые названия опущены.

Информация, содержащаяся в Справочнике, выявлена по документам государственных архивов Архангельской и Вологодской областей и Центрального государственного архива Республики Карелия (фонды военных и гражданских губернаторов, губернских правлений, казенных палат, уездных полицейских учреждений, губернских, краевого и областного исполкомов и т.д.), а также в томах Полного собрания законов Российской империи и Собрания узаконений Рабочего и Крестьянского правительства РСФСР. Даты до 1 февраля 1918, когда Россия перешла с юлианского на григорианский календарь, даны по старому стилю.

Ссылки на источники упоминаемых фактов, событий и статистических сведений приведены в Комментариях.

Справочник снабжен картами г. Архангельска к. XVIII в., Архангельской, Вологодской и Олонецкой губерний XIX - н. XX вв., Северного края и Архангельской области, подготовленными составителями, а также небольшим словарем основных понятий по данной теме и списком источников и литературы, используемых при его составлении.

І. АРХАНГЕЛЬСКИЙ СЕВЕР В X - XVIII ВВ.

Территорию европейского Севера России, позднее занимаемую *Архангелогородской и Архангельской губерниями*, издавна заселяли финно-угорские племена - заволочская чудь, карелы, лопари, самоеды, зыряне... Карелы жили на Карельском перешейке, северном и северо-восточном побережьях Ладожского озера. К северу от них, до Белого моря и Кольского п-ва, находились земли лопарей (саамов). В бассейне р. Северной Двины и ее притоков обитали племена чуди заволочской, по р. Вычегде и ее притокам - пермь вычегодская (коми), к северу от нее - печора и самоеды (ненцы). В X-XI вв. северные племена начинают теснить славяне, выходцы из Новгорода и Ростово-Суздальской земли. К сер. XIII в. здесь уже появляются земли-волости: Вологда (в бассейне р. Вологды и верхнем течении р. Сухоны), Заволочье (в бассейне р. Северной Двины с притоками), Печора (в бассейне р. Печоры) и Тре (на Кольском п-ве).

В 1137 в Уставе новгородского князя Святослава Ольговича названы 27 погостов в Обонежье и в бассейнах р. Северной Двины и Сухоны, из них на р. Северной Двине находились - Борок, Иван-погост, Ракула, Тойма, Усть-Емца; на р. Пинега - Вихтуй, Кегрела (Кеврола), Пинега; на р. Вага - Вель, Усть-Вага и др. В XII в. основан Каргопольский острог, в XIII в. - Кольский погост, Великий Устюг, в XIV в. - Ненокса, Уна, Холмогоры, Шенкурский погост, Яренск, в XV в. - Соль Вычегодская, Пустозерский острог.

Заволочье (с XIV в. *Двинская земля*) управлялось двинским посадником, сидевшим в Матигорах, Ухтострове, с XIV в. в Холмогорах. В землях, принадлежащих белозерским и ростовским князьям, с XIV в. Москве, образовалась *Устюжская земля*, управляемая устюжским наместником.

После присоединения Новгорода к Москве в 1478 Двинская земля разделена на три земли: *Двинскую, Важскую и Онежскую*. Управление Двинской землей поручено земским сотским, избираемым самими двинянами. В к. XV в. над ними поставлен двинской тиун, в 1534 - двинской наместник, в 1556 - двинской излюбленный голова, в 1587 - двинской

воевода. С проведением в сер. XVI в. на Севере России (в Поморье, в поморских городах) земской реформы стали избираться вместо наместников и волостелей земские люди: изблюбленные головы, судьи, губные старосты с помощниками - губными целовальниками. Основной административно-территориальной единицей, характерной для всей северной территории, являлась волость (земля-волость), делившаяся на сотни, погосты-округа, станы, волости и волостки, объединявшие городские и сельские поселения: посады, слободы, села, деревни, погосты, починки, пустоши, селища и займища. Управление в волостях и погостах сосредоточивалось в руках сотских, волостных и погостских старост¹.

На рубеже XV-XVI вв. на Севере из земель-волостей начинают складываться уезды (уезды-волости), состоящие из города и подчиненных ему волостей, с н. XVII в. возглавляемые городскими воеводами. Важская земля оформилась в Важский уезд с устьянскими сохами (волостями), в XVI в. и с 1757 делившийся на Вельскую и Шенкурскую половины, с XVII в. до 1757 - на Верховажскую, Кокшеньгскую, Подвинскую и Шенкурскую четверти (чети). В к. XVI - н. XVII вв. из Двинской земли выделились Двинской, Кеврольский и Мезенский уезды. *Двинской уезд* в административном отношении охватывал нижнее течение р. Северной Двины и южное побережье Кольского п-ва; в XVI в. он подразделялся на Верхнюю и Нижнюю половины, в XVII в. - на Емецкую, Подвинскую (или Околопосадскую) и Низовскую (или Низовую) трети. Из земель-волостей Тре и Печора оформились Кольский и Пустозерский уезды; *Кольский уезд* охватывал Мурманский берег Кольского п-ва и северную Карелию; *Кеврольский, Мезенский и Пустозерский уезды* - соответственно территории бассейнов р. Пинеги, Мезени и Печоры с притоками.

В XVI в. в бассейнах р. Сухоны, Юга, верховьев р. Северной Двины из Устюжской земли сложился Великоустюжский уезд, делившийся на Двинскую, Сухонскую и Южскую трети. Позднее из него выделился Сольвычегодский уезд, занимавший территории в нижнем течении р. Вычегды и северные земли в верховьях р. Северной Двины. В н. XVII в. в бассейне р. Вычегды, Сысолы и Выми образовался Яренский

уезд. В XVI в. из Онежской земли в бассейне озера Лаче и р. Онеги оформился Каргопольский уезд, делившийся на две половины: Каргопольскую и Турчасовскую.²

В 1702 административное управление Двинской землей переведено из Холмогор в Архангельск. Указом Петра I от 18 декабря 1708 в числе восьми губерний Российского государства образована под управлением губернатора Архангелогородская губерния. Она занимала Кольский п-ов с Карельским и Поморским берегами Белого моря и территорию от Летнего берега Онежского п-ва до Урала. К губернии приписывались города: *Архангельск, Вага, Вологда, Галич, Кевроль, Кинешма, Кологрив, Кольский острог, Соль Вычегодская, Соль Галицкая, Судай, Тотьма, Унжа, Устюг Великий, Чаронда и Чухлома и устьянские волости, перечисленные из Важского в Тотемский уезд*. Губерния делилась на восемнадцать уездов (округ, долей): Важский, Великоустюжский, Вологодский, Галицкий, Двинской, Кеврольский, Кологривский, Кольский, Мезенский, Парфеньевский, Пустозерский, Солигалицкий, Сольвычегодский, Судайский, Тотемский, Унженский, Чухломский и Яренский.

Указ Сената от 29 мая 1719 разделил губернию на четыре провинции: Великоустюжскую, Вологодскую, Галицкую и Двинскую. *Великоустюжская* провинция с центром в Великом Устюге состояла из Великоустюжского, Сольвычегодского и Яренского уездов; *Вологодская* с центром в Вологде - из Вологодского и Тотемского; *Галицкая* с центром в Галиче - из Галицкого, Кологривского, Судайского, Солигалицкого, Парфеньевского, Унженского и Чухломского; *Двинская* с центром в Архангельске - из Важского, Двинского, Кеврольского, Кольского, Мезенского и Пустозерского. По этому же указу Кинешма отошла к Ярославской провинции Московской губернии; в 1727 к Белозерской провинции Новгородской губернии приписана Чаронда; в 1778 по губернской реформе 1775 Галицкая провинция перечислена в Костромское наместничество.

Двинская провинция была заселена черносошными (или государственными), монастырскими (с 1763 экономическими) и дворцовыми крестьянами.

II. АРХАНГЕЛЬСК

Основан как крепость по грамоте царя Ивана IV (Грозного) от 4 марта 1583 (7091) двинскими воеводами П.А.Нащокиным и А.Н.Волоховым (Залешаниным) на мысе Пур-Наволок правого берега р. Северной Двины, в 37-42 верстах (в 40-45 км) от впадения ее в Белое море³, вокруг основанного в XIV в. Архангельского Михайловского монастыря,

Гарнизон крепости (или острога) составляли около 200 московских и холмогорских стрельцов. С переселением 130 семейств двинских крестьян по грамоте царя Федора Ивановича от 12 февраля 1587 (7095) близ крепости возник Новохолмогорский (или Архангелогородский) посад, подчиненный Холмогорам. Независимость от Холмогор посад получил по грамоте царя Михаила Федоровича Романова от 1 августа 1613 (7121); город стал называться Архангельским, позднее Архангельском.

До н. XVIII в. Архангельск являлся единственным морским портом России. В 1668-1684 под руководством московского промышленника П.Марселеса и мастеров каменных дел М.Анцина и Д.М.Старцева построен каменный город, стенами разделенный на три части: верхняя по течению р. Северной Двины называлась Русским гостиным двором, нижняя - Немецким гостиным двором, средняя составляла собственно крепость. Снизу и сверху по течению р. Северной Двины к каменному городу примыкали слободы служилых и посадских людей: Жилецкая (Посадская), Затинная, Немецкая, Пушкарская, Стрелецкая. Позднее на городских окраинах появились более мелкие поселения - слободки Вакселева, Госпитальная, Канонирская, Морская и другие.

В 1708 Архангельск становится центром Архангелогородской губернии, в 1780 - Архангельской области Вологодского наместничества, в 1784 - Архангельского наместничества, в 1796 - Архангельской губернии, с августа 1918 по февраль 1920 в период гражданской войны и интервенции на Севере - Северной области, с февраля 1920 - Архангельской губернии, с января 1929 - Северного края, с

декабря 1936 - Северной области, с сентября 1937 - Архангельской области.

Указом Екатерины II от 2 октября 1780 утвержден герб города: *"в золотом поле щита виден летящий ангел, который вооружен пламенным мечом и щитом и поражает поверженного дьявола"*⁴. Указом Александра II от 5 июля 1878 утвержден герб Архангельской губернии, в основу рисунка которого был положен герб Архангельска⁵. Отмененный после Октябрьской революции, старый герб города вновь утвержден официальным гербом Архангельска решением сессии городского Совета народных депутатов от 10 октября 1989.⁶

Первым генеральным планом города считается план 1784, разработанный С.-Петербургской специальной комиссией и конфирмованный Екатериной II 16 января 1784. После крупного пожара 27 июня 1793 план был уточнен и вторично конфирмован Екатериной II 1 апреля 1794. Наполовину выгоревший, Архангельск стал застраиваться согласно новому плану. Город был разделен на *две полицейские части* с частными приставами во главе: **первая часть** - от ул. Первой (совр. Смольный Буян) до ул. Менсендековской (совр. Свободы), вторая часть - от ул. Менсендековской до ул. Девятой (совр. Гагарина). Части города делились на кварталы (около двенадцати в каждой). Появились четыре сквозных проспекта, параллельные Набережной р. Северной Двины (первоначально назывались улицами: Купеческая - Дворянская, Въезжая, Малая и Большая Прошпективью), и более двадцати поперечных коротких улиц, с трех сторон окруженные земляным валом.

План 1794 предусматривал регулярную сеть улиц и в Соломбальском селении, состоящем из четырех о-вов: Большого Соломбальского, Среднего Соломбальского (Никольского), Малого Соломбальского (Банного) и Мосеева. Проспектами считались улицы, параллельные городским и р. Кузнечихе. Они были номерными; номера возрастали от р. Курьи, или Петкурьи (между Большим Соломбальским и Никольским о-вами), вниз по течению р. Северной Двины. Позднее эти шесть проспектов стали называться улицами, а перпендикулярная им главная улица Соломбалы - пр. Никольским. В XVIII - сер. XIX вв. Соломбальское селение находилось в ведении Военного министерства: здесь располагались Архангель-

ское адмиралтейство и корабельная верфь для постройки военных кораблей Балтийского флота. С закрытием в 1863 Архангельского военного порта Соломбальское селение было присоединено к городу и стало его *третьей полицейской частью*. В 1840-х первая и вторая части Архангельска были разделены на новые *шесть кварталов* во главе с квартальными надзирателями. В *первой части* были созданы четыре квартала: 1 - от Городского выгона до пер. Хлебного, 2 - от пер. Хлебного до ул. Театральной, 3 - от ул. Театральной до ул. Соборной и 4 - от ул. Соборной до ул. Менсендековской; во *второй части* - два квартала: 1 - от ул. Менсендековской до ул. Крыловской и 2 - от ул. Крыловской до Городского выгона.

Крупные пожары 16 июля 1847 и 29 мая 1851 способствовали разработке нового плана Архангельска, который был утвержден Николаем I 14 октября 1854. Мало чем отличавшийся от прежнего, он расширял существующие проспекты и улицы в целях меньшей пожароопасности и последующей их каменной застройки, а также предусматривал появление новых городских площадей. В связи с застройкой южной части города решением Архангельского губернского правления от 28 мая 1854 первый квартал первой части был разделен на два квартала: Загородный - от Городского выгона до Заставы и первый - от Заставы до пер. Хлебного. Позднее в связи с появлением Загородного квартала граница центральных частей города была смещена и перенесена на ул. Соборную (совр. Карла Либкнехта). Несколько кварталов составили околотки под надзором околоточного надзирателя (по четыре-шесть околотков в каждой части). В эти же годы многие проспекты и улицы получили новые названия по именам соседних русских городов и рек: пр. Костромской, Псковский, С.-Петербургский, ул. Вологодская, Ижемская, Печорская, Пинежская...

К н. XX в. в Архангельске оформились площади:

- 1) **Ломоносовская** (перед домом губернатора и зданиями губернских и городских присутственных мест);
- 2) **Соборная** (перед кафедральным Троицким собором);
- 3) **Соборная** (или Церковная) в Соломбале (у Спасо-Преображенского собора);
- 4) **Торговая** (на Набережной реки Северной Двины от ул. Театральной до ул. Соборной);

- 5) **Торговая** (или Рыночная) в Соломбале;
- 6) **Сенная** (на перекрестке пр.С.-Петербургского и ул. Печорской);
- 7) **Оперная** (совр. пл. Профсоюзов);
- 8) **Кузнеческая** (или Военный плац) (на перекрестке пр. С.-Петербургского и ул. Пермской).

В центре города имелись сады Александровский, Гагаринский, Голицынский; скверы Ахвердовский, Петровский. В Соломбале был Соломбальский сад (или роща) на пл. Соборной вокруг Спасо-Преображенского собора; планировалось разбить Никольский сквер на углу пр. Никольского и Соловецкого.

В годы первой мировой войны немецкие названия улиц города переименованы: в 1915 - пр. С.-Петербургский в Петроградский, в 1916 - ул. Бременская в пер. Широкий, ул. Гамбургская в ул. Назарьева, ул. Любекская в Новоземельскую, ул. Прусская в пр. Шестой.

После Октябрьской революции 1917 административные границы города были сохранены. По жилищной переписи 1918, проводившейся с апреля по август, в черте Архангельска выделяли *собственно город, Соломбалу и Бык*. Согласно жилищной переписи 1920 к пригородам города относились лесопильные заводы в Маймаксе и лесозавод N 3 на шестой версте, а также станции: Архангельск - пристань и Бакарица с грузовыми районами.

Решением Особой комиссии от 29 июля 1922, образованной губисполкомом при Архангельской губернской административной комиссии, административные границы города оставлены в дореволюционных размерах.

Декретом ВЦИК и СНК РСФСР от 15 сентября 1924 утверждено "Общее положение о городских и сельских поселениях и поселках", по которому все населенные пункты РСФСР, за исключением дачных, рабочих и курортных поселков, подразделялись на две основные категории: *городские и сельские поселения*.

Согласно декрету ВЦИК и СНК РСФСР от 30 марта 1925 "О порядке включения в городскую черту сельских и иных поселений" населенные пункты включались в пределы городской черты только после утверждения президиумом

ВЦИК. По "Положению о земельных распорядах в городах", утвержденному декретом ВЦИК и СНК РСФСР от 13 апреля 1925, все земли в пределах городской черты с находящимися на них лесами и зелеными насаждениями, недра городских земель, береговая полоса и водные пространства в пределах этой черты, в чьем бы пользовании они ни состояли, за исключением земель, изъятых по соображениям государственной необходимости, находились в непосредственном ведении исполнительных комитетов с обязательной регистрацией; городские земли подразделялись на три категории: *селитебные (застроенные), общего пользования и городские угодья.*

Постановлением президиума губисполкома от 13 ноября 1925 на основании "Положения о городских Советах", утвержденного президиумом ВЦИК 24 октября 1925, в административное подчинение городскому Совету рабочих, крестьянских и красноармейских депутатов передана территория вновь образованного Маймаксанского района. Постановлением президиума губисполкома от 27 ноября 1925 в состав района вошли лесозаводы NN13-27, 29 и лесные биржи, расположенные по берегам р. Маймаксы и Экономии.

Постановлением ВЦИК и СНК РСФСР от 30 декабря 1925 "Об установлении срока для определения городской черты во всех городах РСФСР" назначен предельный срок - 1 января 1929.

Постановлением президиума ВЦИК от 27 декабря 1927 "О расширении городской черты г. Архангельска" в черту города включены территории промышленных предприятий и населенных пунктов:

1) с *южной стороны* - д. Юрас Большой и Малый, девятая верста с лесозаводом N 2, восьмая верста с факторией Севгосрыбтреста, Опытное поле, д. Варавино, склады Нефтесиндиката, шестая верста с лесозаводом N 3;

2) с *северной стороны* - лесозавод N 13, рабочий городок, пос. при лесозаводе N 14, лесозавод N 18, пос. Скотское, с. Корабельное, лесозаводы NN 15, 19, 20, 21, 23, пекарня Московского центрального рабочего кооператива, дом Убеко-Север, хутора Гетмана и Спирина, лесозаводы NN 22, 25, лесная биржа N 3, лесозавод N 24, д. Козлики, лесозавод N 27, пос. Власьевский, хутор Дубинина, лесозавод N 26, пос. Долгая Щель, порт Эко-

номия, выселки Ваганиха и Двинка, д. Первая, Вторая и Третья Соломбальские.

В декабре 1929 президиум Севкрайисполкома возбудил перед ВЦИК ходатайство о переименовании Архангельска в Сталинпорт в честь 50-летия со дня рождения И.В.Сталина, которое не было удовлетворено.

По постановлению президиума Севкрайисполкома от 12 сентября 1930 к Архангельску присоединены территории районов: 1) упраздненного *Архангельского* - с/с Заостровский, Исакогорский, Лисестровский, Уемский, Цигломенский и Ширшинский и п/с имени Зеньковича (или Зеньковичский), Исакогорский и Цигломенский; 2) *Приморского* - с/с Кегостровский, Повракульский, Пустошинский и Реушеньгский.

Постановлением малого президиума Севкрайисполкома от 28 декабря 1930 город подразделялся на два района: *Архангельский* и *Маймаксанский*. В его изменение постановлением президиума Севкрайисполкома от 26 апреля 1932 созданы шесть районов:

1) **Маймаксанский** - в составе территорий лесопильных заводов NN 15, 22, 23, 24, 25, 26, 27, 29 и лесобирж круглого леса NN 2 и 5 (центр - в пос. при лесозаводе N 25); в административном подчинении районному Совету рабочих, крестьянских и красноармейских депутатов находился с/с Реушеньгский;

2) **Соломбальский** - в составе территорий Соломбалы, судоремонтного завода, лесопильных заводов имени Молотова, NN 8 и 14, Центральных тракторных мастерских, столярной фабрики, мастерских Убеко-Север; в административном подчинении районному Совету рабочих, крестьянских и красноармейских депутатов находился с/с Пустошинский с лесозаводом N 12;

3) **Центральный** (со второй пол. 1932 **Октябрьский**) - в составе центральной части города со всеми находящимися на ней предприятиями, с территорией Талажского строительства, лесозавода N 3 Стройматериала, трамвайного парка, городской электростанции, фабрики "Канат", пивоваренного и спиртоводочных заводов;

4) **Верхне-Двинский** (позднее **Первомайский**) - в составе территорий лесопильных заводов NN 1-3, Крайжилсоюза и Стройобъединения, заводов Юросских кирпичного и алебастрового, кожзавода имени Бухарина,

лесобиржи Сурковская Кошка и торфоразработок (центр - в пос. при лесопильном заводе имени Ленина (быв. N 3); в административном подчинении районному Совету рабочих, крестьянских и красноармейских депутатов находились с/с Уемский (с кирпичным заводом) и Ширшинский;

5) **Цигломенский** - в составе территорий рабочего пос. Цигломенский с лесозаводами NN 5-6 и "Ц" и сельсоветов: Заостровский, Кегостровский (с лесозаводами N 7 и "К") и Цигломенский (с кирпичным заводом);

6) **Исакогорский** - в составе территорий рабочего пос. Исакогорский с железнодорожными станциями Исакогорка и Тундра с затоном, пос. имени Зеньковича с лесопильным заводом N 4, лесобирж Бакарица и круглого леса с пристанью, с/с Исакогорского и Лисестровского.

Постановлением президиума Севкрайисполкома от 4 октября 1932 упразднен *Верхне-Двинский (или Первомайский) район* с включением его территории в состав *Центрального*.

10 апреля 1933 постановлением ВЦИК в черту Архангельска включены: 1) три рабочих поселка - имени Зеньковича, Исакогорка и Цигломень; 2) семь сельсоветов - Заостровский, Исакогорский, Кегостровский, Лисестровский, Пустошинский, Реушеньгский и Цигломенский.

Постановлением президиума городского Совета рабочих, крестьянских и красноармейских депутатов от 25 мая 1933 *Цигломенский район* переименован в *Пролетарский* с передачей с/с Заостровского в Исакогорский район; с/с Уемский и Ширшинский, не вошедшие в черту города, переданы в административное подчинение соответственно Исакогорскому и Октябрьскому районным Советам рабочих, крестьянских и красноармейских депутатов.

Постановлениями президиума городского Совета рабочих, крестьянских и красноармейских депутатов: 1) от 13 июля 1933 упразднены п/с имени Зеньковича, Исакогорский и Цигломенский; с/с Лисестровский и Реушеньгский; 2) от 23 ноября 1934 восстановлен с/с Лисестровский.

Постановлением президиума Севкрайисполкома от 1 августа 1935 возбуждено ходатайство перед ВЦИК о включении в черту Архангельска территории сульфатно-целлюлозного комбината на р. Мечке (или Архбумстрой); до решения вопроса Архбумстрой находился в административном

подчинении Исакогорскому районному Совету рабочих, крестьянских и красноармейских депутатов.

27 октября 1935 Административная комиссия ВЦИК направила в адрес административной комиссии Севкрайисполкома заявление гражданина Гусева, жителя г. Вичуги (ныне Ивановской области), с предложением о переименовании Архангельска в Михеевск в память погибшего летчика самолета "Максим Горький"; предложение было отклонено.

В 1935 Ленинградский государственный институт проектирования городов (Гипрогор) приступил к разработке генерального проекта планировки города. Постановлением президиума облисполкома от 26 декабря 1938 проект был принят, но не утвержден правительством.

Постановлением президиума ВЦИК от 10 ноября 1936 *Октябрьский район* разделен на два: *Октябрьский* и *Еховский*, территория последнего охватывала конец города от Обводного канала вверх по р. Северной Двине до границы Холмогорского района; в его состав вошел и с/с Уемский.

Постановлением президиума городского Совета депутатов трудящихся от 5 мая 1937 определена граница между Октябрьским и Соломбальским районами - р. Кузнечиха.

Указом президиума Верховного Совета РСФСР от 11 августа 1938 рабочий пос. Судострой, находящийся с 1937 в пригородной зоне Архангельска, преобразован в г. Молотовск, указом президиума Верховного Совета РСФСР от 29 ноября 1940 отнесенный к категории городов областного подчинения.

Образованный в сентябре 1937, Архангельский облисполком 14 августа 1938 обратился в президиум Верховного Совета РСФСР с ходатайством о переименовании *Соломбальского района* в район *имени Кирова*, которое не было удовлетворено.

На 1 января 1939 город состоял из шести районов: Еховский, Исакогорский, Маймаксанский, Октябрьский, Пролетарский, Соломбальский; в подчинении городскому Совету депутатов трудящихся находились восемь сельсоветов: *Заостровский, Исакогорский, Кегостровский, Лисестровский, Пустошинский, Уемский, Цигломенский* и *Шир-*

шинский, в пригородной зоне находились 17 колхозов и 5 совхозов, в т.ч. Ширшинский зверосовхоз.

Указом президиума Верховного Совета РСФСР от 20 августа 1939 образован Ломоносовский район из части территории *Октябрьского района* от ул.Энгельса до ул. Урицкого.

Постановлением президиума Верховного Совета РСФСР от 2 сентября 1939 *Ежовский район* переименован в *Первомайский*.

Решением облисполкома от 7 сентября 1939 о-в Сурковская Кошка Первомайского района переименован в Краснофлотский.

Указом президиума Верховного Совета РСФСР от 26 апреля 1941 населенный пункт при строительстве Архангельского сульфатно-целлюлозного комбината имени Ворошилова (или Архбумстроя) пригородной зоны Архангельска отнесен к категории рабочих поселков с присвоением ему наименования Ворошиловский и передачей его поселкового совета в административное подчинение городскому Совету депутатов трудящихся.

Указом президиума Верховного Совета РСФСР от 10 декабря 1943 упразднен с/с Исакогорский Исакогорского района с включением его территории в состав с/с Лисестровского.

18 августа 1950 Совет Министров РСФСР рассмотрел и утвердил проект планировки Архангельска. Проектом устанавливались зоны многоэтажной каменной и малоэтажной застройки, равномерно распределялось жилье по районам города, культурно-бытовое и общественное строительство, предусматривались мероприятия по ликвидации неблагоприятных естественных условий города и обеспечение населения всеми видами городского транспорта и коммунального благоустройства (водоснабжение, канализация, энергоснабжение); вопросы застройки города решались комплексно, несмотря на разбросанность отдельных районов. Три четверти территории города было покрыто болотами с глубоко насыщенными торфяниками; из 273 км городских дорог имели твердое покрытие 60 км.

В начале 1950-х с ростом промышленности и коммунального хозяйства Архангельска и необходимостью усиления руководства ими со стороны городских организаций, а также в целях улучшения руководства пригородным хозяйством сельской зоны облисполком ходатайствовал перед Президиумом Верховного Совета РСФСР о сокращении территории города со 175,9 тыс. га до 35 тыс. га.

В этих целях предлагалось:

1 - образовать *Архангельский сельский район* с центром в Архангельске, включив в его границы территорию, расположенную за пределами новой городской черты, а также с/с Уемский и Ширшинский, находящиеся в административном подчинении городскому Совету депутатов трудящихся;

2 - упразднить *Пролетарский район*, включив оставшуюся в городской черте его левобережную часть в состав *Исакогорского района*, а Кегостровскую часть - *Октябрьского района*.

Указом Президиума Верховного Совета РСФСР от 24 декабря 1952 и решением облисполкома от 25 декабря 1952 территории с/с Заостровского, Кегостровского, Лисестровского, Пустошинского, Уемского, Цигломенского и Ширшинского переданы в состав вновь образованного Архангельского района области; упразднен *Пролетарский район* города.

Указом Президиума Верховного Совета РСФСР от 7 октября 1955 и решением облисполкома от 13 октября 1955 упразднены *Маймаксанский* и *Первомайский районы*, в результате чего изменились границы Ломоносовского, Октябрьского и Соломбальского районов. В границу *Октябрьского района* вошла часть территории Ломоносовского района от ул. Энгельса до ул. Володарского; остальная часть Ломоносовского района объединена с быв. Первомайским в *Ломоносовский район*; Соломбальский и бывший Маймаксанский районы - в *Соломбальский район*.

Решением облисполкома от 19 декабря 1957 установлены границы города с Приморским районом: "а) по существующим границам землепользования совхоза N 1, за исключением отчужденной для нужд города береговой полосы по р. Кузнечихе севернее Банной речки с восстановлением внутри городской черты земель совхоза N 1 на Соломбальском участке и у областной больницы в городе, располо-

женных внутри селитебной части города; б) по существующим границам совхоза N 4 и колхоза "Организатор".

Указом президиума Верховного Совета РСФСР от 8 января 1958 рабочий пос. Ворошиловский пригородной зоны переименован в Первомайский, поселковый совет которого решением облисполкома от 22 июня 1959 передан в административное подчинение Исакогорскому районному Совету депутатов трудящихся.

Решением облисполкома от 8 мая 1958 в черту города включен земельный участок лесобазы "Главлесстройторга" на о-ве Зеленец в русле р. Северная Двина Приморского района площадью 16,5 га.

Решением облисполкома от 9 июля 1959 территория о-ва Кего Исакогорского района передана в состав Октябрьского.

Решением облисполкома от 16 января 1963 переданы в административное подчинение районных Советов депутатов трудящихся поселки *Приморского района*: 1) *Исакогорскому* - Турдеевск, Новый Турдеевск, пос. быв. лесозавода N 1 п/с Уемского и пос. Кирпичстрой с/с Заостровского; 2) *Ломоносовскому* - Белогорский.

Постановлением Совета Министров РСФСР от 29 апреля 1963 "О развитии города Архангельска" на основании постановления Совета Министров СССР от 28 февраля 1963 "О развитии городов Архангельска и Мурманска" намечено строительство и ввод в эксплуатацию новых жилых домов, объектов культурно-бытового назначения и коммунального хозяйства, предприятий торговли и общественного питания в городе на 1963-1968. Постановлением Совета Министров РСФСР от 21 февраля 1967 утвержден научно-разработанный генеральный план Архангельска 1963.

Решениями облисполкома в административное подчинение районным Советам депутатов трудящихся переданы поселки *Приморского района*: 1) от 27 апреля 1964 *Исакогорскому* - пос. кирпичного завода Боры с/с Заостровского; 2) от 14 августа 1964 *Ломоносовскому* - пос. Октябрьский с/с Уемского.

Решением городского Совета депутатов трудящихся от 4 сентября 1964 "Об установлении границ между Ломоносовским и Октябрьским районами за Обводным каналом" к *Ломоносовскому району* отнесены четные стороны улиц:

- Володарского от Обводного канала до ул. Пригородной;
- Пригородной от ул. Володарского до ул. Выучейского;
- Выучейского от ул. Пригородной до пл. Привокзальной;
- Энгельса от пл. Привокзальной до железнодорожного вокзала.

- к *Октябрьскому району* - нечетные стороны улиц:

- Володарского от Обводного канала до ул. Пригородной;
- Пригородной от ул. Володарского до ул. Выучейского;
- Выучейского от ул. Пригородной до пл. Привокзальной;
- Энгельса от пл. Привокзальной до железнодорожного вокзала.

Постановлением Совета Министров СССР от 9 февраля 1968 "О мерах по дальнейшему развитию городов Архангельска и Мурманска" намечено дальнейшее развитие города в соответствии с его значением в народном хозяйстве страны.

Решением облисполкома от 21 октября 1968 в административное подчинение Октябрьскому районному Совету депутатов трудящихся передан Талажский авиагородок с/с Талажского Приморского района.

Указом президиума Верховного Совета РСФСР от 26 июня 1969 "О расширении городской черты г. Архангельска" и решением облисполкома от 14 июля 1969 в состав *районов* включены населенные пункты Приморского района: 1) **Исакогорского** - пос. Глухое и кирпичного завода N 1; 2) **Ломоносовского** - Белая гора, Белогорский, Большой Юрос, Железнодорожный, Кривой Бор, Малый Юрос, Металлист, Новая Жаровиха, Октябрьский, Сиговец, Старая Жаровиха и Устьянская; 3) **Октябрьского** - территория, занятая промышленными, социально-культурными и бытовыми объектами в районе р. Кузнечиха и на о-ве Кега. В связи с этим в городскую черту из *Приморского района* передано 1224,25 га: *Октябрьскому району* - 264,65 га, *Ломоносовскому* - 887 га, *Исакогорскому* - 72,6 га.

Решениями облисполкома от 13 марта 1975 и 12 февраля 1976 в административное подчинение Исакогорскому районному Совету депутатов трудящихся переданы соответственно: 1) образованный пос. Лесная речка; 2) жилой пос.

участка Бакарица Архангельского морского торгового порта на ул. Аллейной с/с Лисестровского Приморского района.

Указом президиума Верховного Совета РСФСР от 24 ноября 1977 рабочий пос. Первомайский преобразован в г. Новодвинск областного подчинения.

Решением облисполкома от 10 февраля 1983 в административное подчинение Исакогорскому районному Совету народных депутатов передан аэропорт Васьково местных воздушных сообщений, находившийся на территории с/с Лисестровского Приморского района (перебазирован решением облисполкома от 29 апреля 1976 с Кегострова Октябрьского района).

Указом президиума Верховного Совета СССР от 10 мая 1984 Архангельск награжден орденом Ленина за большой вклад в развитие морского флота, освоение северных районов страны, заслуги трудящихся города в Великой Отечественной войне, успехи в хозяйственном и культурном строительстве и в связи с 400-летием со времени основания города.

Указом президиума Верховного Совета РСФСР от 12 октября 1989 в состав Исакогорского района включена часть д. Часовенской с/с Лисестровского Приморского района общей площадью 2 га.

В 1984-1991 аэропорт Васьково, пос. Боры, Лесная речка, Новый Турдеевск, Талажский авиагородок и Турдеевск переданы в административное подчинение городскому Совету народных депутатов.

Решением пятой сессии городского Совета народных депутатов от 15 ноября 1991 в соответствии с Законом РСФСР "О местном самоуправлении в РСФСР" и Положением о местном самоуправлении в Архангельске территориальное деление на районы упразднено. В границах городской черты были образованы девять территориальных округов (перечислены по географическому положению с севера на юг):

1) **Северный**: от железнодорожного моста через р. Кузнечиха вниз по р. Кузнечиха до д. Третьей Соломбальской - по границе промзоны СЛДК и СЦБК до трамвайного пути маршрута N 4 - по трамвайному пути до ул. Мостовой - по ул. Мостовой до р. Соломбалка - по р. Соломбалка до р.

Конзиха - по р. Конзиха до границы городской черты - далее по границе городской черты до железнодорожного моста через р. Кузнечиха;

2) **Соломбальский:** от границы д. Третьей Соломбальской и по р. Кузнечиха, включая о-в Шилов по р. Северная Двина через о-в Хабарка по Маймаксанскому руслу до р. Соломбалка при впадении ее в Маймаксанское русло - по р. Соломбалка до р. Конзиха - далее по смежной с Северным округом границе;

3) **Маймаксанский:** от р. Соломбалка при впадении ее в Маймаксанское русло - огибая о-в Бревенник по Корабельному руслу, по городской черте до Маймаксанского русла - далее по городской черте, захватывая Кузнечевский лесозавод, до р. Конзиха - далее по смежной с Северным и Соломбальским округами границе до точки впадения р. Соломбалка в Маймаксанское русло;

4) **Октябрьский:** от р. Черная Курья по Талажскому шоссе до канала Архангельской ТЭЦ - по границе городской черты до створа запроектированного путепровода через железнодорожные пути станции Архангельск - через путепровод по железной дороге до ул. Энгельса - по ул. Энгельса до о-ва Кего - по границе городской черты на о-ве Кего до р. Северная Двина - по р. Кузнечиха до р. Черная Курья; территория в границах административного жилого района аэропорта Талаги;

5) **Ломоносовский:** от р. Северная Двина по створу ул. Октябрьят до пересечения с границей Октябрьского округа - по смежной границе до р. Северная Двина;

6) **Майская горка:** от границы Ломоносовского округа по створу ул. Октябрьят, по р. Северная Двина, включая о-в Краснофлотский, до створа Двинского моста - по ул. Папанина до объездной автодороги - по объездной автодороге до ул. Дачной - по ул. Дачной до р. Юрас - далее по границе городской черты до границы Октябрьского округа - по границе городского округа до границы Ломоносовского округа в створе ул. Октябрьят;

7) **Варавино-Фактория:** от границы Майской Горки по городской черте до гидроузла - по р. Северная Двина до о-ва Краснофлотский;

8) **Исакогорский:** левобережная территория р. Северная Двина в границах городской черты от спуска с железнодорожного моста до Лесной речки; территория аэропорта Васьково;

9) **Цигломенский:** левобережная территория р. Северная Двина от спуска с железнодорожного моста в границах городской черты, включающая населенные пункты Боры, Зеленец, Кирпичный, Пирсы и Цигломень.

Протяженность и площадь Архангельска (XVI-XX вв.)⁷

Годы	Территория		Годы	Территория	
	Протяженность (км). Площадь (кв.км)	Кол-во улиц		Протяженность (км). Площадь (кв.км)	
1622	0,8 км	-	1925	61,0 кв.км с пригородами	
1796 (Сол.)	4,3 км	-	1935	2 125,53 кв.км	
1817	-	33	1944	2 143,34 кв.км	
1817 (Сол.)	-	12	1951	1 758,7 кв.км	
1834	-	49	1953	380,76 кв.км	
1861	5,8 км	47	1963	299,66 кв.км	
1861 (Сол.)	1,9 км	34	1975	39,3 х 9 км	
1904	5,7 кв.км	65	1978	293,06 кв.км	
1913	9,8 кв.км	-	1980	293,06 кв.км	

Примечание: Соломбальское селение включено в состав города по указу Александра II от 18 февраля 1863
...О присоединении Соломбальского селения к городу Архангельску.

Таблица N 2

Количество строений в Архангельске (XVI- н. XX вв.)⁸

Годы	Количество строений						
	Домов					Соборов, церквей и часовен	Мо- нас- ты- рей
	всего	обыва- тель- ских	казенных и об- щес- твенных	ка- мен- ных	дер- вян- ных		
1588	138	-	-	-	-	-	1
1622	-	100	-	-	-	5	1
1638	-	172	-	-	-	5	1
1786	-	461	-	-	-	13	1
1796	822	734	88	20	802	13	1
1796 (Сол.)	905	835	70	7	898	2	-
1817	1 126	1 092	34	-	-	15	1
1817 (Сол.)	-	819	-	-	-	2	-
1834	907	859	48	55	852	13	1
1848	718	679	39	53	665	16	1
1848 (Сол.)	1 068	1 052	16	2	1066	2	-
1861	1 145	1 018	127	109	1036	14	1
1861 (Сол.)	1 392	1 360	32	8	1384	5	-
1904	2 510	-	-	113	2397	19	1
1913	ок. 2 100	-	-	80	ок. 2 000	20	1

Примечание: Соломбальское селение включено в состав города по указу Александра II от 18 февраля 1863
...О присоединении Соломбальского селения к городу Архангельску.

Население Архангельска (XVI-XX вв.)⁹

Годы	Население (чел.)		
	всего	муж.	жен.
1584	-	200(стрельцов)	-
1608	-	80 (посадских)	-
1622	-	447(податных)	-
1678	-	465 податных)	-
1743	-	1118 (податных)	-
1745	-	787 (податных)	-
1746	-	1243 (податных)	-
1762	-	968 (податных)	-
1786	8 799	7 141	1 658
1796	7 712	3 707	4 005
1796 (Сол.)	6 265	4 033	2 232
1817	14 837	9 820	5 017
1817 (Сол.)	8 801	5 476	3 325
1834	11 105	6 626	4 479
1847 (вкл. с Сол.)	21 132	12 514	8 618
1861	10 091	5 964	4 127
1861 (Сол.)	11 475	6 835	4 640
1885	16 944	9 397	7 547
1895	17 328	8 032	9 296
1914	45 614	22 289	23 325
1917	65 572	29 567	36 005
1918	72 125	-	-
1920	45 266	22 816	22 450
1926	55 601	26 514	29 087
1928	71,9 тыс.	35,2 тыс.	36,9 тыс.
1935	230,0 тыс.	125,8 тыс.	104,2 тыс.
1939	289 587	-	-
1953	226 789	-	-
1959	256,3 тыс.	113,6 тыс.	142,7 тыс.
1970	342,9 тыс.	-	-
1979	385 028	179 878	205 150
1996	379 900	-	-

Примечание: Соломбальское селение включено в состав города по указу Александра II от 18 февраля 1863 ...О присоединении Соломбальского селения к городу Архангельску.

III. АРХАНГЕЛЬСКАЯ, ВОЛОГОДСКАЯ И ОЛОНЕЦКАЯ ГУБЕРНИИ В XVIII в.- 1917

1. Архангельская губерния в XVIII в.- 1917

Указ Екатерины II от 7 ноября 1775 "Учреждения для управления губерний Всероссийской империи" предусматривал новое административно-территориальное деление государства: вместо губерний образовывались наместничества, которые делились на области или провинции, область - на уезды, уезд - на волости. Последовавший 25 января 1780 императорский указ вместо *Архангелогородской губернии* учредил *Вологодское наместничество* в составе трех областей: *Архангельской, Великоустюжской и Вологодской*. Объявлялись городами: областным - *Архангельск*, уездными - *Кола, Мезень, Пинега, Онега, Холмогоры и Шенкурск*, ставшие во главе одноименных уездов Архангельской области. Ко вновь созданному Онежскому уезду присоединялась северная часть Каргопольского уезда Олонецкой области Новгородского наместничества, примыкавшая к Лямецкому берегу Онежского п-ва.

26 марта 1784 указом Екатерины II Архангельская область выделена из Вологодского в самостоятельное *Архангельское наместничество*, при этом волости, расположенные на Карельском и Поморском берегах Белого моря, отошли к Олонецкому наместничеству: Кемский городок, Сумский острог и Шуерцкая волость с погостами - к **Кемскому уезду**, волости Колежемская, Надвоицкая, Нюхотская, Сорокская, Сумская и Шижемская - к **Повенецкому уезду**.

Указ Павла I от 12 декабря 1796 переименовал наместничество в *Архангельскую губернию*. По соглашению архангельского и новгородского гражданских губернаторов в связи с упразднением Олонецкого наместничества к Архангельской губернии должны были отойти Кемский, Повенецкий и Пудожский уезды, причем Повенец и Пудож упразднились как города, селения Повенецкого уезда вливались в Кемский, Пудожского уезда - в Онежский. Изданный в отмену этого соглашения указ Сената от 22 октября 1797 постановил оста-

вить в Архангельской губернии только *Кемский уезд и шесть волостей быв. Повенецкого*. Указы Павла I от 15 июля 1799 и Сената от 23 сентября 1801 утвердили это разделение окончательно.

В 1785 *Архангельское наместничество* состояло из семи уездов: Архангельского, Кольского, Мезенского, Пинежского, Онежского, Холмогорского и Шенкурского.

Уезды делились на волости (179), погосты (16), села (13), боярщины (10), слободки (8), станы (7), монастырские пустыни (5), усолья и вотчины (по 4), приказы и выги (по 3). По итогам подворной переписи 1785 в наместничестве имелись 157 822 дес. удобной земли, из них государственных - 60 686 дес., экономических - 48 555 дес., дворцовых (в Шенкурском уезде) - 48 581 дес.¹⁰ Население составляли 77 056 душ мужского пола, из них государственных крестьян - 39 311, экономических - 19 325, дворцовых - 18 420; в Архангельске насчитывалось 8 799 жителей обоего пола¹¹. В 1797 в восьми уездах Архангельской губернии было 2 827 сел и деревень, в которых проживали 84 308 душ мужского пола (с Кемским уездом); в Архангельске проживали 7 712 человек¹².

С ликвидацией в 1786 Коллегии экономии экономические крестьяне перешли в разряд государственных; управление государственными крестьянами сосредотачивалось в отдельных экспедициях Сената, с 1802 - в Министерстве финансов, и губернской Казенной палате. Для управления дворцовыми крестьянами в Шенкурском уезде в 1797 учреждено Удельное имение, подчинявшееся Удельной экспедиции при Архангельской казенной палате; дворцовые крестьяне стали называться удельными.

24 августа 1797 был опубликован Указ Сената о составлении *государственных волостей* по числу ревизских душ: не более 3 000 душ мужского пола в волости; в волостях учреждались волостные правления из волостного головы, выборного старосты и писаря; волость получала название по главному в ней селению. Однако указ в полной мере не был своевременно применен к Архангельской губернии в силу ее обширности и малонаселенности. Лишь 8 июля 1831, после издания министром финансов Е.Ф. Канкриным указания от 11

августа 1826 об обязательном исполнении сенатского указа 1797, новое расписание государственных волостей в уездах (кроме Кемского и Кольского) было утверждено. Еще ранее для лучшего управления удельными крестьянами в Шенкурском уезде были образованы шесть удельных приказов.

По восьмой ревизии 1833 в губернии проживали 218 241 человек, в Архангельске - 11 105 человек¹³.

Для удобства взимания денежных сборов на государственные подати, земские повинности и мирские расходы указом Сената от 28 ноября 1833 государственные волости разделялись на *сельские мирские общества*, в каждом из которых полагалось быть от 300 до 500 человек. Из вновь созданных сорока трех волостей (кроме Кемского и Кольского уездов) двадцать четыре были разделены на девяносто два сельских мирских общества. Увеличение населения и рост крестьянских волнений вызвали необходимость разделения уездов на более мелкие территориально-полицейские единицы - *станы*. В 1837 каждый уезд губернии был разделен на два стана во главе со станowym приставом¹⁴.

С созданием 26 декабря 1837 Министерства государственных имуществ к нему перешло управление государственными крестьянами. 20 мая 1841 предписанием министра госимуществ П.Д.Киселева проведено новое образование волостей путем их объединения и укрупнения. В восьми уездах губернии были созданы тридцать восемь волостей.

В 1850 губерния состояла из восьми уездных городов и их уездов, разделенных на шестнадцать станов. Ее территория равнялась 78 736 835 дес¹⁵.

После сожжения Колы и разорения большинства становищ Кольского уезда в ходе военных действий Англии в 1854 на Белом море был опубликован указ Сената от 24 декабря 1858, объявляющий Колу заштатным городом и о присоединении территории ее уезда к *Кемскому*. С 1 марта 1859 *Кольский уезд* прекратил самостоятельное существование.

28 июля 1858 Александр II утвердил правила об упрощенном управлении государственными крестьянами в губер-

губерния

ниях. На их основании в Архангельской губернии были созданы тридцать две волости и шестьдесят одно сельское общество на правах волостей, в которых проживали 110 034 человека (с уездными городами, без Архангельска)¹⁶. В губернии насчитывалось 1 582 государственных села и деревни и 17 колоний в Кемском уезде¹⁷. Положение от 26 июня 1863 освободило удельных крестьян Шенкурского уезда от крепостной зависимости и уравнило их в правах с государственными; удельные приказы были переименованы в волости.

Постановлением Государственного Совета от 8 февраля 1883 восстановлен *Кольский уезд* с центром в Коле. По указу Александра III от 21 мая 1891 из состава Мезенского уезда выделен *Печорский* с центром в с. Усть-Цильме. 7 июня 1899 Николай II постановил центр Кольского уезда перенести во вновь объявленный г. Александровск (порт при Екатерининской гавани), а уезд переименовать в *Александровский*.

В 1903 в губернии были: губернский и восемь уездных городов, уездный центр с. Усть-Цильма и девять уездов; Александровский, Архангельский, Кемский, Мезенский, Онежский, Печорский, Пинежский, Холмогорский и Шенкурский. Уезды делились на 20 станов, состояли из 112 волостей, 318 сельских обществ, 4 посадов: Лудского, Ненокского, Сумского и Унского и заштатного г. Колы¹⁸.

В 1905 территория губернии равнялась 71 996 158 дес.; казенными землями считались 69 938 938 дес., удельными - 1 533 777 дес., церковными и монастырскими - 83 325 дес., городскими - 41 149 дес., крестьянскими надельными - 334 848 дес., прочим владельцам принадлежали 64 121 дес. В губернии имелись 55 149 крестьянских дворов; на один двор в среднем приходилось 6,07 дес. надельной земли (от 0,94 дес. в Александровском до 8,15 дес. в Шенкурском уездах)¹⁹.

В 1914 в уездах губернии были 139 волостей, 349 сельских обществ, 4 посада: Лудский, Ненокский, Сумский и Унский, заштатный г. Кола и 2 545 сел и деревень. В уездах проживали 463 699 человек (с уездными городами); в губернском Архангельске население составляли 45 614 человек²⁰.

Постановлением Временного правительства от 17 апреля 1917 с упразднением Департамента полиции отменено территориально-полицейское деление на станы.

В 1917 в состав губернии входили: губернский Архангельск; семь уездных городов: Александровск, Кемь, Мезень, Онега, Пинега, Холмогоры и Шенкурск; два заштатных города: Кола и Романов-на-Мурмане; четыре посада: Лудский, Ненокский, Сумский и Унский и девять уездов: Александровский, Архангельский, Кемский, Мезенский, Онежский, Печорский, Пинежский, Холмогорский и Шенкурский.

Александровский, до 1899 Кольский уезд
(XVII в.-1859, 1883-1917)

Сложился в к. XVI - н. XVII вв. на территории землевласти Тре с центром в Кольском остроге, в 1780 преобразованном в г. Колу; занимал территорию Кольского п-ва.

Из описания уезда в 1913: "Северный берег полуострова, от пограничной с Норвегией реки Воръемы до мыса Св. Нос, носит общее название Мурманского берега, а южный - Терского; внутренняя часть полуострова, граничащая с Финляндией и Норвегией, составляет Лапландию. Поверхность уезда прорезана значительным количеством рек (Варауга, Кола, Поной, Тулома...) и усеяна озерами. Лесами богаты только южная и особенно юго-западная части района. В западной части Мурманского берега на островах Медвежьем, Горелом, Хеде и Седловатой Луде находятся свинцовые руды... Есть сведения, что в XVI в. около Колы находили золото..., разрабатывалась медная руда... Главными промыслами населения являются рыболовство, оленеводство и скотоводство, морской звериный промысел, охота... Население уезда состоит из русских, лопарей, карел, финнов, финских и норвежских лопарей, выходцев из Норвегии - колонистов и переселенцев из Печорского края ижемцев-зырян и пастухов-самоедов"²¹.

По подворной переписи 1785 в уезде были две волости, пятнадцать погостов, шесть сел, две слободки и одно усолье. К *государственным* относились: *погосты Бабенский,*

губерния

Воронежский, Екостровский, Кильдинский, Лавозерский, Массельский, Нотозерский, Нявденский, Оръезерский, Пазрецкий, Пязозерский и Сонгельский, с. Кандалакша, Княжья губа, Ковда, Поръегуба и Пялицкая слободка (572 дес. удобной земли, 926 душ мужского пола); к *экономическим - волости Варзугская и Умбская, погосты Мотовский, Печеньгский и Семиостровский, с. Кереть, Поной, Тетринская слободка, Терская лопь и Чернорецкое усолье* (1 136 дес. удобной земли, 1 342 души мужского пола)²².

В 1797 было 9 сел и деревень (кроме погостов); в уезде проживали 2 363 души мужского пола²³.

В 1828 с. Княжья губа присоединено к Кандалакшской волости, с. Поръегуба - к Умбской, с. Поной и слободки Пялицкая и Тетринская - к Варзугской, Чернорецкое усолье - к Ковдской; создана Керетская волость.

В 1841 образованы две волости: *Ковдская* (объединила волости Кандалакшскую, Керетскую и Ковдскую и все погосты) и *Кузоменская* (объединила волости Варзугскую, Умбскую и Терскую лопь). Ковдская волость составила 1 стан, Кузоменская - 2 стан; становые квартиры приставов находились соответственно в с. Кандалакше и с. Варзуге.

В 1859 уезд упразднен, его территория присоединена к Кемскому уезду. В 1883 восстановлен в новых границах из 4 и 5 станов Кемского уезда с центром в Коле. В 1 стан вошли волости *Кольско-Лопарская* и *Мурманско-Колонистская* (17 колоний, 2 494 человек), во 2 стан - *Кузоменская, Понойская, Тетринская и Умбская* (18 деревень, 4 007 человек).

С 1899 уездным объявлен г. Александровск, уезд переименован в *Александровский*.

В 1903 уезд состоял из двух станов, шести волостей, двадцати пяти сельских обществ и заштатного г. Колы: 1 стан - волости *Кольско-Лопарская* (с.о. Воронежское, Гавриловское, Екатерининское, Екостровское, Кильдинское, Лопарско-Печеньгское, Териберское и Чалмозерское), *Мурманско-Колонистская* (с.о. Колонистско-Печеньгское, Рыбачье, Урское и г. Кола); 2 стан - волости *Кузоменская* (с.о. Варзугское, Кашкаранское, Кузоменское), *Понийская* (с.о. Каменское, Понийское, Эконское (или Иоканьгское), *Тетрин-*

ская (с.о. Пялицкое, Тетринское, Чаваньгское, Чапомское) и *Умбская* (с.о. Кузрецкое, Оленицкое, Порьегубское, Умбское). В 1912 из Кольско-Лопарской волости 1 стана выделена *Териберская*. В 1915 на Мурманском берегу Кольского залива основан морской торговый порт, в связи с чем, а также проведением Мурманской железной дороги 21 сентября 1916 заложен г. *Романов-на-Мурмане*, в апреле 1917 переименованный в *Мурманск*.

Земельная площадь уезда в 1905 равнялась 13 327 483 дес., из них принадлежали: казне 13 311 056 дес., церквям и монастырям - 12 266 дес., городам - 2 200 дес., крестьянам - 1 746 дес., прочим владельцам - 215 дес. В уезде насчитывалось 1 848 крестьянских дворов; на 1 двор в среднем приходились 0,94 дес. наделной земли²⁴.

В 1914 в уезде были 2 стана, 7 волостей, 22 сельских общества, 31 колония, 19 лопарских погостов, 17 сел и деревень и заштатный г. Кола. Из 12 725 жителей уезда (с уездным городом) большинство составляли русские, лопарей было 1 923, зырян - 509, самоедов - 61, карел - 23, шведов и норвежцев - 47, колонистов Мурманского берега (финнов, фильманов, норвежцев) - 439²⁵. В 1917 в уезде были: два заштатных города: Кола и Романов-на-Мурмане; уезд состоял из семи волостей: *Кольско-Лопарская*, *Кузоменская*, *Мурманско-Колонистская*, *Понойская*, *Тетринская*, *Териберская* и *Умбская*.

Архангельский уезд (1780-1917)

Образован в 1780 из северных волостей Двинского уезда Архангельской губернии с центром в Архангельске.

Из описания уезда в 1913: "...занимает местность по обеим сторонам главной в губернии судоходной реки С. Двины на протяжении 84 верст до впадения ее в море, продолжаясь по берегам Двинской губы Белого моря по Зимнему берегу на 160 верст и по Летнему на 125 верст... Более пригодной для сельского хозяйства является южная часть уезда, где местами залегают пласты чернозема и имеются обширные площади залитых лугов... Район рано получил промышленное значение как видный пункт солеваренного производства, еще в начале XV

века производившегося в Неноксе; но во второй половине XIX столетия этот промысел быстро пал. С половины этого же века здесь стало развиваться лесопильное производство... Главный заработок населению дает работа на лесопильных заводах и лесопромышленность вообще... Из сельскохозяйственных занятий значительно развито скотоводство (в придвинских волостях), а в средней и южной части уезда - земледелие²⁶."

По подворной переписи 1785 в уезде были двадцать две волости, три слободки, пять станов и два усолья. К *государственным* относились: волости *Верхнекойдокурская, Заостровская, Кегостровская, Кехотская, Княжестровская, Лисестровская, Лодомская, Мудьюжская, Нижнекойдокурская и Уемская, слободки Солозерская и Солоская, станы Алексеев, Андреянов лощманский, Леонтьев и Терпилов* (10 963 дес. удобной земли, 7 966 душ мужского пола); к *экономическим* - волости *Верхнезолотицкая, Исакогорская, Койдокурская, Красногорская, Куйская, Курейская, Лопшеньгская, Лявленская, Матигорская, Яреньгская* и нижние волости *Михайло-Архангельского и Николо-Корельского монастырей, Нижнезолотицкая, Устьенская слободка, Спасский стан и усолья Ненокское и Сюземское* (18 177 дес. удобной земли, 3 225 душ мужского пола)²⁷.

В 1797 в уезде было 280 сел и деревень; в них проживали 10 985 душ мужского пола²⁸.

В к. XVIII - н. XIX вв. д. Койда, Кудьмозерская и Ширшинская со своими округами преобразованы в волости, слободки Солозерская и Солоская влились в Кудьмозерскую волость, волости Курейская и Матигорская отошли к Холмогорскому уезду.

В 1831 образованы девять волостей: *Зачапинская* (объединила волости Верхнекойдокурскую, Кехотскую, Княжестровскую, Нижнекойдокурскую и Уемскую), *Золотицкая* (переименована из Верхнезолотицкой), *Койденская, Красногорская, Мудьюжская, Нижнеладинская* (объединила волости Заостровскую, Исакогорскую, Лисестровскую, Ширшинскую и часть нижних волостей Михайло-Архангельского и Николо-Корельского монастырей), *Соломбальская* (объединила Лодомскую и часть нижних монастырских волостей, станы Алексеев, Андрея-

нов, Леонтьев и Терпилов), *Федоровская* (объединила волости Кегостровскую, Кудьмозерскую и часть нижних монастырских волостей) и *Яреньгская*.

По восьмой ревизии 1833 в уезде было 9 волостей, 216 сел и деревень, в которых проживали 9 529 душ мужского пола²⁹.

В 1834 четыре волости из девяти разделены на двенадцать сельских мирских обществ: *Зачапинская* - с.о. Бобровское, Васильевское, Лингостровское, Федоровское, Чухаревское; *Нижнеладинская* - с.о. Великопогосское, Исакогорское, Карзихинское, Перхачевское; *Соломбальская* - с.о. Соломбальское, Пустошенское, Часовенское, Чубальское и *Федоровская* - с.о. Конецдворское, Кудьмозерское, Ластольское, Марковское, Настасьинское, Тойватовское. С разделением уезда на станы в 1837 в 1 стан вошли волости *Зачапинская*, *Золотицкая*, *Койденская*, *Мудьюжская* и *Соломбальская*, во 2 стан - *Красногорская*, *Нижнеладинская*, *Федоровская* и *Яреньгская*.

В 1841 образованы пять волостей: *Золотицкая* (объединила волости Золотицкую и Койденскую), *Патракеевская* (переименована из Мудьюжской), *Соломбальская*, *Сюземская* (объединила волости Красногорскую, Федоровскую и Яреньгскую) и *Федоровская* (объединила волости Зачапинскую и Нижнеладинскую).

В 1850 территория уезда равнялась 3 786 796 дес.³⁰ Квартира пристава 1 стана находилась в д. Первой Соломбальской, 2 - в д. Марковской Соломбальской волости.

В 1861 образованы четыре волости и семь отдельных сельских обществ на правах волостей: 1 стан - волости *Кехотская* и *Лявленская*, отд. с.о. *Золотицкое*, *Майденское*, *Патракеевское*, *Соломбальское* и *Часовенское* (126 сел и деревень, 5 615 человек, станова́я квартира пристава в д. Малинчевской); 2 стан - волости *Вознесенская* и *Рикасовская*, отд. с.о. *Сюземское* и *Яреньгское* и посады *Лудский*, *Ненокский* и *Унский* (117 сел и деревень, 9 985 человек, станова́я квартира пристава в Ненокском посаде)³¹.

В 1866 отд. с.о. Золотицкое и Майденское отошли к Мезенскому уезду; в том же году отдельные сельские общества преобразованы в волости. В 1890-х Золотицкая волость вновь причислена к 1 стану Архангельского уезда, в

1900 из Вознесенской волости 2 стана выделена *Пустошинско-Амосовская* того же стана.

В 1903 уезд состоял из двух станов, одиннадцати волостей, тридцати семи сельских обществ и трех посадов: 1 стан - волости *Золотицкая* (с.о. Зимнезолотицкое), *Кехотская* (с.о. Верхнекойдокурское, Кехотское, Княжестровское, Нижнекойдокурское, Чевакинское), *Лявленская* (с.о. Жаравинское, Коскогорское, Лявленское, Уемское), *Патракеввская* (с.о. Патракеевское), *Соломбальская* (с.о. Ижемское, Повракульское, Соломбальское) и *Часовенская* (с.о. Часовенское); 2 стан - волости *Вознесенская* (с.о. Борковское, Вагино-Наволоцкое, Вознесенское, Долгостровское, Задвинское, Конецдворское, Лайское, Настасьинское, Нижнерыболовское, Шижирихинское), *Пустошинско-Амосовская* (с.о. Пустошинское, Лоцманский стан), *Рикасовская* (с.о. Заостровское, Лисестровское, Тойнокурское, Ширшинское), *Сюземская* (с.о. Красногорское, Кудьмозерское, Солзенское, Сюземское) и *Яреньгская* (с.о. Лопшеньгское, Яреньгское) и посады *Лудский*, *Ненокский* и *Унский*.

В 1903 из Лявленской волости 1 стана выделена *Уемская* (с.о. Жаровихинское, Уемское); в 1905 из Рикасовской 2 стана - *Лисестровская* (с.о. Лисестровское, Ширшинское); в 1908, 1909, 1911 из Вознесенской 2 стана - соответственно *Кегостровская* (с.о. Кегостровское), *Конецдворская* (с.о. Конецдворское, Шижирихинское) и *Чуболо-Наволоцкая* (с.о. Борковское, Долгостровское); в 1917 из Кехотской 1 стана - *Княжестровская* (с.о. Княжестровское), из Сюземской 2 стана - *Кудьмозерская*, в 1913 Вознесенская 2 стана переименована в *Романово-Вознесенскую*.

Земельная площадь уезда в 1905 равнялась 2 752 496 дес., из них принадлежали: казне - 2 658 104 дес., церквям и монастырям - 33 406 дес., уделу - 87 дес., городам - 11 307 дес., крестьянам - 40 078 дес., прочим владельцам - 9 514 дес. В уезде насчитывался 7 151 крестьянский двор; на 1 двор в среднем приходились 5,60 дес. наделной земли³².

В 1914 в уезде были 2 стана, 16 волостей, 42 сельских общества, 3 посада, 223 села и деревни, в которых проживали 49 615 человек (без Архангельска)³³. В 1917 уезд состоял из восемнадцати волостей: *Золотицкая*, *Кегостровская*, *Кехот-*

ская, Княжестровская, Конецдворская, Кудьмозерская, Лисестровская, Лявлэнская, Патракеевская, Пустошинско-Амосовская, Рикасовская, Романово-Вознесенская, Соломбальская, Сюземская, Уемская, Часовенская, Чуболо-Наволоцкая и Яреньгская.

Кемский уезд (1785-1917)

Образован в 1785 в составе Олонецкого наместничества из северных волостей Онежского уезда Архангельского наместничества; с 1797 в составе Архангельской губернии. Центром уезда являлся г. Кемь, преобразованный в 1785 из Кемского городка.

Из описаний уезда в 1913: "... занимает западное побережье Белого моря, простирающееся вглубь материка до границы с Финляндией... Поверхность уезда, особенно в западной части, холмистая и гранитные возвышенности прорезаны многочисленными речками (Вирьма, Выг, Ермас, Кемь, Куз, Пяха, Сума, Шуя...). Почва по взморью каменистая, дальше от берега по большей части торфяная и реже песчаная. Леса покрывают более 3/4 всей площади. Из полезных ископаемых встречаются железная и медная руда, слюда, а по реке Выг есть признаки золота. В местных речках встречаются жемчужные раковины... Наиболее крупные озера Куйто, Тойпозеро. В части Белого моря, прилегающей к уезду, много островов, шхер и луд, крупнейшие из которых острова Соловецкие, Кузовские и Шужмуи... В XVI в. в Кемском уезде были не только богатые рыбные и звериные ловли, но и соляные варницы... Во второй половине XIX в. стало развиваться лесопильное производство... Населяют уезд русские, селящиеся при устьях рек, впадающих в Белое море, и карелы (кареляки), населяющие западную часть уезда"³⁴.

По пятой ревизии 1795 в уезде были одна волость, три старощенья и три погоста. К *государственным* относились: *Шуерецкая волость, старощенья Вокнаволоцкое и частично Летнерецкое, погосты Панозерский, Шуезерский и Тунгудская половина Шуезерского погоста* (2 717 душ мужского пола); к *экономическим* - старощенья *Подужемское и большая*

часть *Летнерецкого* (1 211 душ мужского пола)³⁵. С присоединением уезда в 1796 к Архангельской губернии к нему отошли *экономические волости* бывшего *Повенецкого уезда* Олонецкого наместничества: *Колежемская, Надвоицкая, Нюхотская, Сорокская, Шижемская и Сумский острог* (2 697 душ мужского пола)³⁶.

В 1797 в уезде проживали 6 625 душ мужского пола³⁷.

В 1803 Сумский острог переименован в посад; позднее Тунгудская половина Шуезерского погоста преобразована в *Тунгудскую волость*; из Летнерецкой волости выделены *Елетьозерская треть и Летнерецкое староценье*. В 1838 Елетьозерская треть вновь вошла в состав Летнерецкой волости; погосты и староценья преобразованы в волости. В уезде стало одиннадцать волостей: *Вокнаволоцкая, Колежемская, Летнерецкая, Надвоицкая, Нюхотская, Панозерская, Подужемская, Сорокская, Тунгудская, Шижемская и Шуерецкая*.

В 1841 образованы пять волостей: *Вокнаволоцкая, Колежемская* (объединила волости Колежемскую, Надвоицкую и Нюхотскую), *Пильдозерская* (переименована из Летнерецкой), *Погосская* (объединила волости Панозерскую и Подужемскую) и *Сорокская* (объединила волости Сорокскую, Тунгудскую, Шижемскую и Шуерецкую). Волости распределены по двум станам; станковые квартиры приставов находились в Сумском посаде и д. Юшкозере.

В 1850 территория уезда равнялась 4 283 591 дес.³⁸

С упразднением в 1859 *Кольского уезда* его волости *Ковдская и Кузоменская* вошли в состав Кемского уезда, образовав 3 и 4 станы. Одновременно из Ковдской волости выделены три сельских общества, составивших 5 стан: *Воронежское* (лопарские погосты Воронежский, Кильдинский, Ловозерский и Семиостровский), *Екостровское* (лопарские погосты Екостровский, Масельский, Нотозерский и Сонгельский) и *Печеньгское* (лопарские погосты Пазрецкий, Печеньгский и Нотовский).

В 1861 образованы четыре волости и двадцать одно отдельное сельское общество на правах волостей: 1 стан - *волости Сорокская и Тунгудская, отд. с.о. Колежемское, Ла-*

пинское и Нюхотское (46 сел и деревень, 5 049 человек, станова́я кварти́ра приста́ва в Сумском посаде); 2 стан - *волости Вокнаволоцкая и Кестеньгская, отд. с.о. Вычетайбольское, Костомужское, Маслозерское, Погосское, Поньгамское, Тихтозерское, Ухтинское и Юшкозерское* (113 сел и деревень, 5 973 человека, станова́я кварти́ра приста́ва в д. Подужемье); 3 стан - *отд. с.о. Кандалакшское, Керетское и Кундозерское* (57 сел и деревень, 1 386 человек, станова́я кварти́ра приста́ва в с. Кереть); 4 стан - *отд. с.о. Кузоменское, Понойское, Тетринское и Умбское* (18 сел и деревень, 1 747 человек, станова́я кварти́ра приста́ва в с. Кузомени); 5 стан - *отд. с.о. Воронежское, Екостровское и Печеньгское* (17 колоний, 809 человек, станова́я кварти́ра приста́ва в Коле)³⁹.

В 1866 отдельные сельские общества преобразованы в волости; Кандалакшская волость переименована в *Ковдскую* и переведена во 2 стан. В 1868 из Сорокской 1 стана выделены *Шуезерская и Шуерецкая волости*, Костомужская переименована в *Кондокскую* 2 стана, Кундозерская - в *Олангскую* 3 стана; Вычетайбольская и Кестеньгская переведены в 3 стан; Воронежская, Екостровская и Печеньгская объединены в *Кольско-Лопарскую* 5 стана. В 1871 Шуезерская переименована в *Летнеконецкую* 1 стана; образована новая *Мурманско-Колонистская волость* 5 стана, вместе с Кольско-Лопарской объединившие все колонии Мурманского берега, русские поселения и лопарские погосты в западной части Кольского п-ва, на п-ве Рыбачий и Мотовском перешейке.

С образованием в 1883 *Кольского уезда* от Кемского отошли волости 4 и 5 станов: *Кузоменская, Кольско-Лопарская, Мурманско-Колонистская, Понойская, Тетринская и Умбская*, при этом часть территории быв. Кольского уезда (с. Кандалакша, Кереть и Ковда с округами) остались в составе Кемского.

В 1886 из Ковдской выделена *Кандалакшская*, в 1889 из Маслозерской - *Подужемская волость* (все 2 стана).

В 1903 уезд состоял из трех станов, двадцати двух волостей, пятидесяти семи сельских обществ и одного посада: 1 стан - волости *Колежемская* (с.о. Колежемское), *Лапинская* (с.о. Надвоицкое, Сумостровское), *Летнеконецкая* (с.о. Летнеко-

нецкое, Ноттоварацкое), *Нюхотская* (с.о. Нюхотское, Оттомозерское), *Сорокская* (с.о. Сорокское, Сухо-Наволоцкое, Шижемское), *Тунгудская* (с.о. Тунгудское), *Шуерецкая* (с.о. Шуерецкое) и *Сумский посад*; 2 стан - волости *Вокнаволоцкая* (с.о. Войницкое, Вокнаволоцкое, Каменноозерское, Кенасозерское, Ладвозерское, Мелкогубское, Сундозерское), *Кондокская* (с.о. Вакисаломское, Кентозерское, Костомужское, Нильмогубское), *Маслозерская* (с.о. Афонинское, Маслозерское, Пебозерское), *Погосская* (с.о. Кургиевское, Погосское), *Подужемская* (с.о. Подужемское), *Тихтозерская* (с.о. Кушевандское, Охтинское, Тихтозерское, Шайвозерское), *Ухтинская* (с.о. Лусалмское, Регозерское, Ухтинское, Ювалакшское) и *Юшкозерская* (с.о. Брин-Наволоцкое, Юшкозерское); 3 стан - волости *Вычетайбольская* (с.о. Вычетайбольское), *Кандалакшская* (с.о. Кандалакшское), *Керетская* (с.о. Керетское, Чернорецкое), *Кестеньгская* (с.о. Кестеньгское, Лаговарацкое, Сеннозерское), *Ковдская* (с.о. Княжегубское, Ковдское), *Олангская* (с.о. Кундозерское, Олангское, Соколозерское, Сафьяновское) и *Поньгамская* (с.о. Гридинское, Калгалакшское, Летнерецкое, Поньгамское, Рогозерское).

Земельная площадь уезда в 1905 равнялась 4 550 878 дес., из них принадлежали: казне - 4 486 758 дес., церквям - 1 136 дес., городам - 18 796 дес., крестьянам - 38 052 дес., прочим владельцам - 6 136 дес. В уезде насчитывались 5 982 крестьянских двора; на 1 двор в среднем приходились 6,36 дес. надельной земли⁴⁰.

В 1914 в уезде были 3 стана, 22 волости, 59 сельских обществ, Сумский посад и 162 села и деревни. В уезде проживали 48 770 человек (с уездным городом), в т. ч. карел - 27 075⁴¹. В 1917 уезд состоял из двадцати двух волостей: *Вокнаволоцкая*, *Вычетайбольская*, *Кандалакшская*, *Керетская*, *Кестеньгская*, *Ковдская*, *Колежемская*, *Кондокская*, *Лапинская*, *Летнеконецкая*, *Маслозерская*, *Нюхотская*, *Олангская*, *Погосская*, *Подужемская*, *Поньгамская*, *Сорокская*, *Тихтозерская*, *Тунгудская*, *Ухтинская*, *Шуерецкая* и *Юшкозерская*.

Мезенский уезд (1780-1917)

Выделился в н. XVII в. из Мезенского стана Двинского уезда; в 1780 присоединена территория Пустозерского уезда Архангелогородской губернии; центр уезда - г. Мезень, основанный в 1780 из слобод Кузнецовой и Окладниковой.

Из описания уезда в 1913: "Поверхность его представляет обширную равнину, замыкающуюся на востоке Тиманским хребтом, прорезанную на севере крутым и обрывистым Канинским камнем, а на западе рядами холмов, составляющих водораздел трех систем: Мезени, Пинеги и Кулоя. В большей северовосточной части расстилается обширная моховая тундра (Канинская, частью Малоземельская); в меньшей югозападной части почва глинистая, песчаная и торфяная. Лесом покрыта южная половина уезда. Из полезных ископаемых около Долгощельской губы указывали признаки серебро-свинцовых руд, а по Мезени встречается черный аспидный сланец и по Чешской губе - каменный уголь... Из сельскохозяйственных промыслов местного населения большое значение имеет скотоводство (рогатый скот, лошади, олени)..., известна отличающаяся хорошими качествами порода мезенских лошадей... Из неземледельческих промыслов развиты рыболовство, лесопромышленность, морские звериные и отхожие промыслы, охота... Население составляют русские и кочующие в тундрах самоеды"⁴².

По подворной переписи 1785 в уезде были двенадцать волостей, две слободки, один погост, монастырская пустынь и усолье. К экономическим относились только Долгощельская слободка и Ужщельская Чирцовая пустынь (1 103 дес. удобной земли, 195 душ мужского пола); остальные являлись государственными владениями: волости Азапольская, Дорогорская, Жердская, Ижемская, Кимженская, Козьмогородская, Койнасская, Олемская, Пустозерская, Усть-Вашская, Усть-Цилемская и Юромская, Лампоженская слободка, Пысский погост, Семёжское усолье, д. Оранец и земли, населяемые раскольниками: между р. Мглой и Семжей и Великопоженский скит (10 422 дес. удобной земли, 7 451 душа мужского пола)⁴³.

В 1797 в уезде было 117 сел и деревень; в них проживали

9 729 душ мужского пола, в т. ч. самоедов - 1 603, кочевавших на берегах Канинском и Тиманском, в тундрах волостей Ижемской и Пустозерской (роды Выгучейского, Лохейского и Тыси) и Усть-Цилемской слободки⁴⁴.

В 1819 Пысский погост преобразован в волость; в 1824 д. Ценогорская с округой Усть-Вашской волости выделена в *Ценогорскую волость*.

В 1831 образованы семь волостей: *Верхнеберезницкая* (или *Березницкая*, объединила волости Олемскую, Усть-Вашскую и Юромскую), *Вожгорская* (объединила волости Койнасскую, Пысскую и Ценогорскую), *Долгощельская* (объединила Долгощельскую слободку и Семжское усолье), *Жердская* (объединила волости Азапольскую, Дорогорскую, Жердскую, Кимженскую, Козьмогородскую и Лампоженскую слободку), *Ижемская*, *Устинская* (переименована из Пустозерской) и *Усть-Цилемская* (объединила Усть-Цилемскую волость, Великопоженский скит и селения между р. Мглой, Семжей, Сурвой и Пешей).

По восьмой ревизии 1833 в уезде было 7 волостей, 127 сел и деревень, в которых проживали 10 121 душа мужского пола⁴⁵.

В 1834 пять волостей из семи разделены на семнадцать сельских мирских обществ: *Верхнеберезницкая* - с.о. Большенисогорское, Зашельское, Рещельское; *Вожгорская* - с.о. Белащельское, Вожгорское, Койнасское, Пысское; *Жердская* - с.о. Жердское, Лампоженское, Погорельское; *Ижемская* - с.о. Галоское, Ижемское, Красноборское, Мохченское, Сизябское и *Устинская* - с.о. Никитинское, Пустозерское. С разделением уезда на станы в 1837 в 1 стан вошли волости *Верхнеберезницкая*, *Вожгорская*, *Долгощельская*, *Жердская* и *самоедские тундры Канинская и Тиманская по левую сторону р. Печоры*, во 2 стан - волости *Ижемская*, *Устинская*, *Усть-Цилемская* и *Большеземельская тундра*.

В 1841 образованы шесть волостей: *Ижемская*, *Лампоженская* (объединила волости Долгощельскую и Жердскую), *Лебская* (переименована из Вожгорской), *Лешуконская* (переименована из Верхнеберезницкой), *Тельвисочная* (переименована из Устинской) и *Усть-Цилемская*.

В 1850 территория уезда равнялась 41 261 850 дес⁴⁶. Квартира пристава 1 стана находилась в д. Лешуконской, 2 - в с. Усть-Цильме.

В 1861 образованы пять волостей и тринадцать отдельных сельских обществ на правах волостей: 1 стан - *Дорогорская волость, отд. с.о. Белашельское, Бугаевское, Быченское, Вожгорское, Долгощельское, Койнасское, Лешуконское, Мелагорское, Олемское, Пылемское и Пысское* (100 сел и деревень, 13 096 человек, становая квартира пристава в д. Верхнеберезницкой); 2 стан - *волости Красноборская, Мохченская, Пустозерская и Усть-Цилемская, отд. с.о. Кедвавомское и Усть-Кожвинское* (56 сел и деревень, 22 510 человек, становая квартира пристава в с. Усть-Цильме)⁴⁷.

В 1866 к 1 стану присоединены отд. с.о. Архангельского уезда - *Золотицкое и Майденское*; в том же году отдельные сельские общества преобразованы в волости. В августе 1868 из трех волостей 2 стана: Кедвавомской, Мохченской и Усть-Кожвинской образован третий стан - Запечорского края; волости *Быченская и Пылемская* 1 стана влились соответственно в Дорогорскую и Лешуконскую; Мелагорская переименована в *Погорельскую*, Бугаевская в *Юромскую*, Майденская в *Койденскую* (все 1 стана). В 1878 из Мохченской Запечорского края выделена *Ижемская*, от 1 стана к *Архангельскому уезду* вновь отошла *Золотицкая*. С образованием в 1891 *Печорского уезда* к нему отошли волости бывшего Запечорского края и все волости 2 стана - *Красноборская, Пустозерская и Усть-Цилемская*. Оставшиеся в уезде волости 1 стана были снова разделены на два стана. В 1896 из Дорогорской волости 1 стана выделена *Несская*.

В 1903 уезд состоял из двух станов, одиннадцати волостей и двадцати четырех сельских обществ: 1 стан - волости *Долгощельская* (с.о. Долгощельское), *Дорогорская* (с.о. Быченское, Дорогорское, Жердское, Лампоженское), *Койденская* (с.о. Койденское, Ручьевское), *Несская* (с.о. Осижское, Несское, Семжинское) и *Погорельская* (с.о. Козьмогородское, Мелогорское, Погорельское); 2 стан - волости *Вожгорская* (с.о. Вожгорское), *Койнасская* (с.о. Койнасское, Палашельское), *Лешуконская* (с.о. Лешуконское, Селищенское, Смолинское), *Олемская* (с.о. Олемское), *Пысская* (с.о. Пыское) и *Юромская* (с.о. Великодворское, Заручьевское, Палугское). В

1915 из Лешуконской волости 2 стана выделена *Ценогорская*, в 1917 из Долгощельской 1 стана - *Соянская*.

Земельная площадь уезда в 1905 равнялась 10 546 634 дес., из них принадлежали: казне - 10 517 063 дес., церквям - 1 020 дес., городам - 2 848 дес., крестьянам - 17 598 дес., прочим владельцам - 8 105 дес. В уезде насчитывалось 3 806 крестьянских дворов; на 1 двор в среднем приходилось 4,62 дес. наделной земли⁴⁸.

В 1914 в уезде были 2 стана, 11 волостей, 25 сельских обществ и 107 сел и деревень. В уезде проживали 32 806 человек (с уездным городом), в т. ч. самоедов - 1 547, зырян - 1 448⁴⁹. В 1917 уезд состоял из тринадцати волостей: *Вожгорская, Долгощельская, Дорогорская, Койдвенская, Койнасская, Лешуконская, Невская, Олемская, Погорельская, Пысская, Соянская, Ценогорская и Юромская*.

Онежский уезд (1780-1917)

Образован в 1780 в составе Архангельской области Вологодского наместничества из Турчасовского стана Каргопольского уезда Новгородского наместничества с центром в г. Онеге, преобразованном в 1780 из Устьенского погоста.

Из описания уезда в 1913: "Расположен по среднему и нижнему течению Онеги и южному и восточному побережью Онежской губы. Поверхность уезда холмистая, постепенно понижающаяся к морю. Более 90 % всей площади находится под лесами, принадлежащими казне. Из полезных ископаемых встречается болотная железная руда, а в речках попадает жемчуг... Население прежде занималось, главным образом, звериными и рыбными промыслами на Мурмане и о-вах Ледовитого океана, с половины XVIII в. эти промыслы уступили место рубке и сплаву леса. С XVI в. по южному побережью губы существовали соляные варницы... Уезд заселен исключительно русскими, бывшими государственными, крестьянами"⁵⁰.

По подворной переписи 1785 в уезде были сорок семь волостей, три села, острог и городок. К *государственным* относились: *волости Владыченская (частично), Городецкая,*

Дениславская, Клещепольская (частично), Кутованская, Нермужская, Околопосадная, Пабережская, Посадная, Прилуцкая, Тевзогорская, Фехталимская и Шелековская (6 875 дес. удобной земли, 2 898 душ мужского пола); к экономическим - волости *Биричевская, Боровская, Вазенская, Верхнемудьюжская, Владыченская (частично), Вонгудская, Ворзогорская, Золотицкая, Калгачинская, Караминская, Клещепольская (частично), Кожская, Колежемская, Кушерецкая, Кяндская, Лямицкая, Малошуйская, Мондинская, Надвоицкая, Нижнемудьюжская, Нижмозерская, Нименьгская, Нюхотская, Пертемская, Пияльская, Подпорожская, Польская, Порожская, Пурнемская, Пушлахотская, Сорокская, Сумостровская, Тамицкая, Унежемская, Шижемская и Шуерецкая, с. Корельское, Покровское и Сырьевское, Сумский острог и Кемский городок* (18 843 дес. удобной земли, 9 629 душ мужского пола)⁵¹.

С образованием в 1785 Олонецкого наместничества к нему от уезда отошли *Кемский городок, Сумский острог и Шуерецкая волость*, образовавшие *Кемский уезд*, и волости *Колежемская, Надвоицкая, Нюхотская, Сорокская, Сумостровская и Шижемская*, образовавшие *Повенецкий уезд*.

В 1797 в уезде было 269 сел и деревень: в них проживали 9 115 душ мужского пола⁵².

Позднее образована *Чекуевская волость*, д. Андозерская и Дураковская со своими округами преобразованы в волости.

В 1831 образованы восемь волостей: *Абрамовская* (объединила волости Ворзогорскую, Кушерецкую, Малошуйскую, Нименьгскую и Унежемскую), *Золотицкая* (объединила волости Дураковскую, Золотицкую и Пушлахотскую), *Калгачинская, Кирилловская* (объединила волости Биричевскую, Владыченскую, Городецкую, Дениславскую и Шелековскую), *Кяндская* (объединила волости Кяндскую, Нижмозерскую, Тамицкую и с. Покровское), *Прилуцкая* (объединила волости Вазенскую, Клещепольскую, Кутованскую, Нермужскую, Околопосадную, Пертемскую, Пияльскую, Посадную, Прилуцкую, Тевзогорскую и Фехталимскую), *Пурнемская* (объединила волости Лямецкую и Пурнемскую) и *Чижиговская* (объединила волости Андозерскую, Боровскую, Верхнемудьюжскую, Вонгудскую, Караминскую, Кожскую, Мондинскую, Нижне-

мудьюжскую, Подлорожскую, Польскую, Порожскую и Чекуевскую и с. Корельское и Сырьевское).

По восьмой ревизии 1833 в уезде было 8 волостей, 260 сел и деревень, в которых проживали 9 928 душ мужского пола⁵³.

В 1834 четыре волости из восьми разделены на шестнадцать сельских мирских обществ: *Абрамовская* - с.о. Анциферовское, Вачевское, Козминское, Кондратьевское; *Кирилловская* - с.о. Наволоцкое, Савинское, Селецкое; *Прилуцкая* - с.о. Носиловское, Посадное, Хачельское и *Чижиковская* - с.о. Грихновское, Есиповское, Жеребцовское, Кокоринское, Мардинское, Чирковское. С разделением уезда на станы в 1837 в 1 стан вошли волости *Кирилловская*, *Прилуцкая* и *Чижиковская*, во 2 стан - *Абрамовская*, *Золотицкая*, *Калгачинская*, *Кяндская* и *Пурнемская*.

В 1841 образованы пять волостей: *Вачевская* (объединила волости Абрамовскую и Калгачинскую), *Золотицкая*, *Кирилловская*, *Марденская* (объединила волости Прилуцкую и Чижиковскую) и *Нижмозерская* (объединила волости Кяндскую и Пурнемскую).

В 1850 территория уезда равнялась 2 400 271 дес.⁵⁴ Квартира пристава 1 стана находилась в д. Мардинской, 2 - в д. Вачевской.

В 1861 образованы шесть волостей и пять отдельных сельских обществ на правах волостей: 1 стан - волости *Кокоринская*, *Мардинская*, *Наволоцкая* и *Посадная*, отд. с.о. *Кирилловское* и *Савинское* (241 село и деревня, 8 681 человек, становая квартира пристава в д. Носиловской); 2 стан - волости *Вачевская* и *Тамицкая*, отд. с.о. *Золотицкое*, *Калгачинское* и *Пурнемское* (31 село и деревня, 4 027 человек, становая квартира пристава в д. Вачевской)⁵⁵.

В 1861 Тамицкая волость 2 стана переименована в *Кяндскую*; в 1866 отдельные сельские общества преобразованы в волости. Позднее образованы волости *Ворзогорская*, *Кушерецкая* и *Нименьгская* (все 2 стана); в 1897 Вачевская 2 стана переименована в *Малошуйскую*; из Посадной 1 стана выделена *Прилуцкая*, в 1899 из Кяндской 2 стана - *Тамицкая*.

В 1903 уезд состоял из двух станов, шестнадцати волостей и тридцати трех сельских обществ: 1 стан - волости *Кирилловская* (с.о. Кирилловское), *Кокоринская* (с.о. Вонгудо-

Андозерское, Корельское, Подпорожское, Порожское), *Мардинская* (с.о. Вазенское, Верхнемудьюжское, Кожское, Мондинское, Нижнемудьюжское, Пияльское, Польское, Чекуевское), *Наволоцкая* (с.о. Дениславское, Пабережское, Ямецкое), *Посадная* (с.о. Владыченское, Городецкое, Турчасовское), *Прилуцкая* (с.о. Прилуцкое) и *Савинская* (с.о. Савинское); 2 стан - волости *Ворзогорская* (с.о. Ворзогорское), *Золотицкая* (с.о. Золотицкое), *Калгачинская* (с.о. Калгачинское), *Кушерецкая* (с.о. Кушерецкое, Унежемское), *Кяндская* (с.о. Кяндское, Нижмозерское), *Малошуйская* (с.о. Малошуйское), *Нименьгская* (с.о. Нименьгское), *Пурнемская* (с.о. Лямецкое, Пурнемское) и *Тамицкая* (с.о. Тамицкое).

В 1904 из Кокоринской волости 1 стана выделена *Подпорожская*, в 1907 из Мардинской 1 стана - *Пияльская*, Золотицкая 2 стана переименована в *Летнезолотицкую*; в 1911 из Мардинской 1 стана выделена *Алексеевская*, переименованная в 1917 в *Мудьюжскую*; в 1917 из Пурнемской 2 стана выделена *Лямецкая*.

Земельная площадь уезда в 1905 равнялась 2 686 418 дес., из них принадлежали: казне - 2 605 192 дес., церквям и монастырям - 26 022 дес., городам - 3 132 дес., крестьянам - 40 564 дес., прочим владельцам - 11 508 дес. В уезде насчитывалось 7 357 крестьянских дворов; на 1 двор в среднем приходилось 5,51 дес. наделной земли⁵⁶.

В 1914 в уезде были 2 стана, 19 волостей, 37 сельских обществ и 247 сел и деревень. В уезде проживали 55 458 человек (с уездным городом)⁵⁷. В 1917 уезд состоял из двадцати волостей: *Ворзогорская*, *Калгачинская*, *Кирилловская*, *Кокоринская*, *Кушерецкая*, *Кяндская*, *Летнезолотицкая*, *Лямецкая*, *Малошуйская*, *Мардинская*, *Мудьюжская*, *Наволоцкая*, *Нименьгская*, *Пияльская*, *Подпорожская*, *Посадная*, *Прилуцкая*, *Пурнемская*, *Савинская* и *Тамицкая*.

Печорский уезд (1891-1917)

Образован в 1891 из волостей 2 стана: Красноборская, Пустозерская и Усть-Цилемская и Запечорского края: Ижемская, Кедвавомская, Мохченская и Усть-Кожвинская Мезенского уезда с центром в с. Усть-Цильме.

Из описания уезда в 1913: "Северная часть уезда представляет собой громадную тундру, изредка проросшую мелколесьем, а большею частью - лишаями, мхом, мелким ивняком и полярными травами. Тундры перерезаны местами возвышенностями: Малоземельская (идет от левого берега р. Печоры) и Тиманская (расположена к северу от Малоземельской тундры) - Тиманским хребтом; Большеземельская (простирается от правого берега р. Печоры до Урала) - отрогами Уральских гор и хребтом Пайхой. Главная река Печорского края - Печора, прорезывающая три обширнейшие губернии... По р. Цильме производилась прежде разработка серебряной руды, здесь же находится значительное количество медной руды. По рекам Цильме и Суле встречаются небольшие залежи свинцового блеска... По рекам Ухте, Мылве и Песочной существуют месторождения нефти... В горах Пайхой много яшмы, а хребет Адак богат минеральными водами... Не говоря уже о самоедах, все богатство которых составляют олени, оседлое зырянское население занимается оленеводством с промышленною целью и сбывает замшу... Для жителей побережья р. Печоры главными занятиями являются рыболовство, скотоводство и земледелие..., в северной же части к этому присоединяются морские промыслы... Население уезда состоит из русских (верховья и низовья Печоры), оседлых и ижемских зырян и кочующих самоедов"⁵⁸.

В 1903 уезд состоял из двух станов, семи волостей и двадцати шести сельских обществ: 1 стан - волости *Красноборская* (с.о. Брыкаланское, Красноборское, Няшебожское, Усть-Ижемское, Щельяюрское), *Пустозерская* (с.о. Великовисочное, Куйское, Пустозерское) и *Усть-Цилемская* (с.о. Абрамовское, Гаревское, Замежное, Кривомежное, Нерицкое, Усть-Цилемское, Хабарицкое); 2 стан - волости *Ижемская* (с.о. Ижемское, Ластинское), *Кедвавомская* (с.о. Кедвавомское, Усть-Ухтинское), *Мохченская* (с.о. Бакуринское, Гамское, Мохченское, Мошьюгское, Сизябское) и *Усть-Кожвинская* (с.о. Усть-Кожвинское, Усть-Усинское).

В 1910 из Мохченской волости 2 стана выделена *Сизябская*, в 1911 из Усть-Кожвинской 2 стана - *Верхнеусинская* (или *Балбанская*), в 1913 и 1916 из Красноборской 1 стана - соответственно *Брыкаланская*, *Кипиевская* и *Няшебожская*, *Щельяюрская*, в 1915 из Усть-Цилемской 1 стана - *Пижемская*, образованы *Галовская* и *Усть-Усинская* волости 2 стана.

Земельная площадь уезда в 1905 равнялась 29 581 093 дес., из них принадлежали: казне - 29 534 533 дес., церквям - 571 дес., крестьянам - 38 211 дес., прочим владельцам - 7 778 дес. В уезде насчитывалось 3 894 крестьянских двора; на 1 двор в среднем приходились 9,81 дес. надельной земли⁵⁹.

В 1914 в уезде были 2 стана, 12 волостей, 35 сельских обществ и 117 сел и деревень. В уезде проживали 53 181 человек, в т. ч. зырян - 32 212, самоедов Большеземельской, Канинской и Тиманской тундр - 5 324⁶⁰. В 1917 уезд состоял из шестнадцати волостей: *Брыкаланская, Верхнеусинская (или Балбанская), Галовская, Ижемская, Кедвавомская, Кипиевская, Красноборская, Мохченская, Няшебожская, Пижемская, Пустозерская, Сизябская, Усть-Кожвинская, Усть-Усинская, Усть-Цилемская и Щельяюрская.*

Пинежский уезд (1780-1917)

Образован в 1780 из волостей Кеврольского уезда Архангелогородской губернии с центром в г. Пинеге, преобразованном в 1780 из Волока Пинежского.

Из описания уезда в 1913: "...расположен по р. Пинеге от границы Холмогорского уезда до границы Вологодской губернии на 400 верст и по р. Кулой до границы Мезенского уезда на 150 верст... Почва болотисто-торфяная и глинисто-песчаная, под лесами более 70 % всей площади. Из полезных ископаемых встречаются: болотная железная руда, гипс, ключевая соль (по р. Кулою), красная глина и известняки. Главным оплотом крестьянских хозяйств уезда является земледелие... В тесной связи с земледелием стоит скотоводство, значение которого для местных жителей, несмотря на многие ненормальности в его существовании, велико"⁶¹.

По подворной переписи 1785 в уезде были двадцать волостей, одна вотчина, стан и три обельных выти. К государственным относились: *волости Валдокурская, Веркольская, Верхнепаленьгская, Волокопинежская, Вонгская, Карпогорская, Кеврольская, Лавельская, Малонемнюжская, Нюхченская, Перемская, Пильегорская, Пиринемская, Пок-*

шеньгская, Сояльская, Сулецкая, Сурская, Чакольская, Чушельская Петрогорская, Шардонемская, Кузоменский стан и три обельные выти (12 876 дес. удобной земли, 8 382 души мужского пола); к *экономическим - вотчина Красногорского монастыря и деревни Болцынская и Леуновская* (205 дес. удобной земли, 178 душ мужского пола)⁶².

В 1797 в уезде было 345 сел и деревень, в которых проживали 8 932 души мужского пола⁶³.

В 1817 Кузоменский стан и д. Леуновская с округой преобразованы в волости. В 1831 образованы семь волостей: *Ваймужская* (объединила волости Карпогорскую, Кеврольскую, Покшеньгскую и Шардонемскую), *Верхнепаленьгская, Лавельская* (объединила волости Веркольскую, Лавельскую и Сурскую), *Никитинская* (объединила волости Нюхченскую и Сулецкую), *Совпольская* (переименована из Малонемнюжской), *Сояльская* (объединила волости Валдокурскую, Волокопинежскую, Вонгскую, Кузоменскую, Леуновскую, Сояльскую и Чушельско-Петрогорскую, три обельные выти, вотчину Красногорского монастыря и д. Болцынскую) и *Чакольская* (объединила волости Перемскую, Пильегорскую, Пиринемскую и Чакольскую).

По восьмой ревизии 1833 в уезде было 7 волостей, 318 сел и деревень, в которых проживали 8 005 душ мужского пола⁶⁴.

В 1834 пять волостей из семи разделены на семнадцать сельских мирских обществ: *Ваймужская* - с.о. Блошинское, Кирилловское, Никитинское, Фофановское; *Лавельская* - с.о. Есиповское, Олькинское, Юркинское; *Никитинская* - с.о. Никитинское, Тимошинское; *Сояльская* - с.о. Великодворское, Кузнецовское, Кузоменское, Подборское, Сояльское и *Чакольская* - с.о. Михайловское, Труфаногорское, Чакольское. С разделением уезда на станы в 1837 в 1 стан вошли волости *Верхнепаленьгская, Совпольская и Сояльская*, во 2 стан - *Ваймужская, Лавельская, Никитинская и Чакольская*.

В 1841 образованы четыре волости: *Вешкомаевская* (объединила волости Верхнепаленьгскую и Сояльскую), *Михайловская* (объединила волости Ваймужскую и Чакольскую), *Совпольская и Юркинская* (объединила волости Лавельскую и Никитинскую).

В 1850 территория уезда равнялась 4 421 203 дес. Квартира пристава 1 стана находилась в г. Пинеге, 2 - в с. Никитинском Михайловской волости⁶⁵.

В 1861 образованы шесть волостей и четыре отдельных сельских общества на правах волостей: 1 стан - волости *Подборская* и *Юрольская*, отд. с.о. *Леуновское* и *Совпольское* (89 сел и деревень, 3 332 человека, станова квартира пристава в д. Великонемской); 2 стан - волости *Михайловская*, *Никитинская*, *Труфаногорская* и *Ярушевская*, отд. с.о. *Биричевское* и *Тимошинское* (239 сел и деревень, 6 428 человек, станова квартира пристава в д. Первой Никитинской)⁶⁶.

В 1866 отдельные сельские общества преобразованы в волости; волость Труфаногорская из 2 стана переведена в 1; Биричевская 2 стана переименована в *Сурско-Сергиевскую*.

В 1903 уезд состоял из двух станов, десяти волостей и двадцати четырех сельских обществ: 1 стан - волости *Леуновская* (с.о. Верхнепаленьгское, Кузоменское), *Подборская* (с.о. Великодворское, Вонгское, Пильегорское), *Совпольская* (с.о. Карьепольское, Кулойское, Совпольское), *Труфаногорская* (с.о. Высокогорское, Михеевское, Усть-Поченское) и *Юрольская* (с.о. Кузнечевское, Петрогорское, Сояльское); 2 стан - волости *Михайловская* (с.о. Наумовское, Шеймогорское), *Никитинская* (с.о. Карпогорское, Кеврольское, Кобелевское, Шардонемское), *Сурско-Сергиевская* (с.о. Сурско-Сергиевское), *Тимошинская* (с.о. Тимошинское) и *Ярушевская* (с.о. Лавельское, Летопальское). В 1911 из Тимошинской волости 2 стана выделена *Сулецкая*.

Земельная площадь уезда в 1905 равнялась 4 728 584 дес., из них принадлежали: казне - 4 697 494 дес., церквям и монастырям - 3 206 дес., городам - 554 дес., крестьянам - 20 769 дес., прочим владельцам - 6 561 дес. В уезде насчитывались 5 202 крестьянских двора; на 1 двор в среднем приходилось 3,99 дес. наделной земли⁶⁷.

В 1914 в уезде были 2 стана, 11 волостей, 25 сельских обществ и 202 села и деревни. В уезде проживали 42 680 человек (с уездным городом)⁶⁸. В 1917 уезд состоял из одиннадцати волостей: *Леуновская*, *Михайловская*, *Никитинская*, *Под-*

борская, Совпольская, Сулецкая, Сурско-Сергиевская, Тимошинская, Труфаногорская, Юрольская и Ярушевская.

Холмогорский уезд (1780-1917)

Образован в 1780 из южных волостей Двинского уезда Архангелогородской губернии с центром в г. Холмогоры, преобразованном в 1780 из Холмогорского посада.

Из описания уезда в 1913: "...расположен по С. Двине и ее притокам: Богоявленке, Ваймуге, Емце, Курополке, Курье, Лиговке, Матигорке, Мехреньге, Ныполке, Обокше, Пингише, Сие, Чаче и Юре. Поверхность уезда представляет обширную плоскую равнину, окруженную сплошными лесами. Изредка местность покрыта возвышенностями, которыми изобилует преимущественно правый берег Двины. Левый же берег, в особенности в северной части уезда, занят заливными лугами... В южной части уезда находятся залежи плитного камня, алебаstra и извести, местами попадает желтая и красная охра. Около с. Ракульского есть минеральные ключи из типа холодных серных вод, изобилующих сернистым водородом, сернокислой известью и солями. Леса занимают около 3/4 всей площади... В северных волостях широко распространено промышленное скотоводство, заключающееся в том, что жители выкармливают племенной рогатый скот и сбывают его скупщикам-гуртовщикам для отправки в Петербург и др. места... Кроме земледелия и скотоводства, которые могут быть поставлены на первый план, значительные заработки дает лесопромышленность и весьма важное значение имеют отхожие промыслы (сплав леса, рыболовство и охота, ломка камня по берегам Двины и выжигание извести)... Населяют уезд исключительно русские"⁶⁹.

По подворной переписи 1785 в уезде были двадцать восемь волостей, четыре села, слободка, стан, пустынь и корабельная верфь. К *государственным* относились: *волости Богоявленская Ухтоостровская, Борисоглебская Матигорская, Быстрокурская, Зачачьевская, Калужская, Курейская, Куростровская, Меландовская, Моржегорская, Николаевская Коскошинская, Николаевская Матигорская, Паниловская, Пиньгишенская, Прилуцкая, Ракульская, Ровдогорская, Се-*

лецкая, Средемехреньгская, Ступинская, Троицкая Ухтоостровская, Хаврогорская, Челмохотская, Шастозерская, Щукозерская (или Щукозерско-Обозерская) и Вавчужская корабельная верфь (16 944 дес. удобной земли, 10 950 душ мужского пола); к экономическим - волости Ваймужская, Кривецкая, Рато-Наволоцкая и Сийская, с. Емецкое, Марилев остров, Чухченемское Ильинское и Чухченемское Николаевское, Загородный стан, Моржегорская пустынь и Резановская слободка (6 414 дес. удобной земли, 3 665 душ мужского пола)⁷⁰.

В 1797 в уезде было 630 сел и деревень, в них проживали 15 058 душ мужского пола⁷¹.

В н. XIX в. Резановская слободка, с. Чухченемское Ильинское и Чухченемское Николаевское со своими округами переименованы в волости; отошедшие от Архангельского уезда волости Курейская и Матигорская присоединены соответственно к Курейской и Николаевской Матигорской волостям.

В 1831 образованы пять волостей: *Анисимовская* (объединила волости Калежскую, Моржегорскую, Николаевскую Коскошинскую, Резановскую, Хаврогорскую и Шастозерскую), *Дубровинская* (объединила волости Пиньгишенскую, Прилуцкую, Сийскую, Челмохотскую, Щукозерско-Обозерскую и с. Емецкое), *Ефремовская* (объединила волости Борисоглебскую Матигорскую, Быстрокурскую, Кривецкую, Николаевскую Матигорскую, Паниловскую, Ракульскую и с. Марилев остров), *Ивачевская* (объединила волости Ваймужскую, Зачачьевскую, Меландовскую, Рато-Наволоцкую, Селецкую и Средемехреньгскую) и *Строительская* (объединила волости Богоявленскую Ухтоостровскую, Курейскую, Куростровскую, Ровдогорскую, Троицкую Ухтоостровскую, Чухченемско-Ильинскую, Чухченемско-Николаевскую, с. Вавчугу и Загородный стан).

По восьмой ревизии 1833 в уезде было 5 волостей, 529 сел и деревень, в которых проживали 12 987 душ мужского пола⁷².

В 1834 все волости разделены на двадцать одно сельское мирское общество: *Анисимовская* - с.о. Бубновское, Денисовское, Савинское; *Дубровинская* - с.о. Григоровское, Емецкое, Логиновское, Осередское, Черняевскогогорское; *Ефремовская* - с.о. Артюшевское, Кушевское, Осередское, Пятницкое; *Ивачевская* - с.о. Ивачевское, Никифоровское, Фатеевское, Чилизгорское, Юшковское и *Строитель-*

тельская - с.о. Ананьинское, Глухопогостское, Кузнечевское, Тихновское. С разделением уезда на станы в 1837 в 1 стан вошли волости *Ефремовская* и *Строительская*, во 2 стан - *Анисимовская*, *Дубровинская* и *Ивачевская*.

В 1841 образованы четыре волости: *Власьевская* (переименована из Анисимовской), *Емецкая* (объединила волости Ивачевскую и частично Дубровинскую), *Товренская* (объединила волости Ефремовскую и Строительскую) и *Яковлевская* (образована из с.о. Логиновского Дубровинской волости).

В 1850 территория уезда равнялась 1 536 041 дес⁷³. Квартира пристава 1 стана находилась в Холмогорах, 2 - в с. Емецком.

В 1861 образованы шесть волостей и пять отдельных сельских обществ на правах волостей: 1 стан - волости *Вашкоринская*, *Великодворская* и *Кушевская* (250 сел и деревень, 5 734 человека, становая квартира пристава в д. Товре); 2 стан - волости *Власьевская*, *Емецкая* и *Медведовская*, отд. с.о. *Григоровское*, *Котовское*, *Селецкое*, *Черняевскогорское* и *Яковлевское* (99 сел и деревень, 8 226 человек, становая квартира пристава в с. Емецком)⁷⁴.

В 1866 отдельные сельские общества преобразованы в волости; из Емецкой волости 2 стана выделена *Зачачьевская*, Черняевскогорская переведена в 1 стан. В 1868 Вашкоринская 1 стана переименована в *Ломоносовскую*, в 1869 *Власьевская* 2 стана отошла к *Шенкурскому уезду*, от *Шенкурского уезда* ко 2 стану присоединена *Петровская*, Котовская объединена с Емецкой 2 стана; в 1898 из Петровской 2 стана выделена *Церковническая*.

В 1903 уезд состоял из двух станов, двенадцати волостей и тридцати двух сельских обществ: 1 стан - волости *Великодворская* (с.о. Ракульское, Ступинокривецкое), *Кушевская* (с.о. Быстрокурское, Верхнематигорское, Курейско-Сергиевское, Курейско-Сретенское, Мариловское, Нижнематигорское, Паниловское), *Ломоносовская* (с.о. Богоявленско-Ухтоостровское, Верхнечухчеремское (переименовано из Верхнечухченемского), Куростровское, Нижнечухчеремское (переименовано из Нижнечухченемского), Ровдогорское, Троицкое Ухтоостровское) и *Черняевскогорская* (с.о. Брин-Наволоцкое, Черняевскогор-

ское); 2 стан - волости Григоровская (с.о. Григоровское), *Емецкая* (с.о. Емецкое, Котовское, Меландовское, Прилуцкое, Рато-Наволоцкое), *Зачачьевская* (с.о. Зачачьевское, Николокоскошинское), *Медведовская* (с.о. Пиньгишенское, Хаврогорское), *Петровская* (с.о. Тарасовское), *Селецкая* (с.о. Селецкое, Средьмехреньгское), *Церковническая* (с.о. Церковническое) и *Яковлевская* (с.о. Яковлевское).

В 1911 из Кушевской волости 1 стана выделена *Курейская*, в 1912 из Медведовской 2 стана - *Пиньгишенская*, в 1917 из Селецкой - *Средьмехреньгская*, из Петровской - *Порецкая* (все 2 стана); Великодворская волость 1 стана разделена на *Копачево-Кривецкую* и *Ракульскую* волости.

Земельная площадь уезда в 1905 равнялась 1 816 565 дес., из них принадлежали: казне - 1 772 018 дес., церквям и монастырям - 3 589 дес., городам - 859 дес., крестьянам - 30 300 дес., прочим владельцам - 9 799 дес. В уезде насчитывалось 6 714 крестьянских дворов; на 1 двор в среднем приходилось 4,51 дес. надельной земли⁷⁵.

В 1914 в уезде были 2 стана, 14 волостей, тридцать четыре сельских общества и 511 сел и деревень. В уезде проживали 51 504 человека (с уездным городом)⁷⁶. В 1917 уезд состоял из семнадцати волостей: *Григоровская*, *Емецкая*, *Зачачьевская*, *Копачево-Кривецкая*, *Курейская*, *Кушевская*, *Ломоносовская*, *Медведовская*, *Петровская*, *Пиньгишенская*, *Порецкая*, *Ракульская*, *Селецкая*, *Средьмехреньгская*, *Церковническая*, *Черняевскогорская* и *Яковлевская*.

Шенкурский уезд (1780-1917)

Образован в 1780 из Шенкурской половины Важского уезда Архангелогородской губернии с центром в г. Шенкурске, преобразованном в 1780 из Шенкурского острога; являлся самым южным уездом губернии.

Из описания уезда в 1913: "...граничит: на 96 верстах с Вельским уездом, на 233 верстах с Сольвычегодским, на 151 версте с Каргопольским, на 114 верстах с Пинежским и на 245 верстах с Холмогорским. Почва в уезде песчаная и лишь местами глинистая и болотисто-торфяная. Уезд орошается судоходной

р. Вагой, протекающей с севера на юг и впадающей в С. Двину, которая в свою очередь омывает расположенные по берегам ее волости... Есть указания, что прежде по р. Ваге были серебряные рудники; в настоящее время из полезных ископаемых известны только болотная железная руда, серный колчедан, торф, известковый камень... Еще в XVI в. район приобрел известность как крупный центр смолокурного производства... Доходы населению дают сельское хозяйство, отхожие промыслы, лесопромышленность, скотоводство, рыболовство и охота"⁷⁷.

По подворной переписи 1785 в уезде были сорок семь волостей, десять боярщин, три приказа, три вотчины и три пустыни. К *государственным* относились: *волости Тарасовская и Церковническая* (2 034 дес. удобной земли, 738 душ мужского пола); к *экономическим* - *волости Богословская, Верхнешеренгская, Клоновская, Троицкая и Уздренская, вотчины Богословская Верхопаденьгская, Конецгорская Сийская и Прилуцкая Сийская, пустыни Кодемская, Кодлозерская и Николаевская Верхопаденьгская* (2 677 дес. удобной земли, 1 091 душа мужского пола); к *дворцовым* - *волости Березницкая, Борецкая, Ваеньгская, Верхопаденьгская, Верхосуландская, Верхоледская, Заостровская, Зарецкая, Кицкая, Конецгорская, Корбальская, Кургоминская, Нижнеедемская, Нижнепуйская, Осиновская, Паденьгская, Попо-Наволоцкая, Прилуцкая, Пяндская, Пуйская, Ровдинская, Ростовская, Селецкая, Слободская, Сметанинская, Суландская, Тарнянская, Троицкая, Тулгасская, Усть-Ваеньгская, Усть-Важская, Усть-Паденьгская, Усть-Пуйская, Усть-Сюмская, Химаневская, Чажестровская, Шеговарская, Шеренгская, Шиленьгская и Ямскогорская, боярщины Афанасьевская, Васильевская, Володимировская, Груздовская, Есиповская, Ивановская, Исаковская, Осередская, Труфановская и Федоровская и приходы Благовещенский, Воскресенский и Предтеченский* (48 581 дес. удобной земли, 18 420 душ мужского пола)⁷⁸.

В 1797 в уезде было 1 177 деревень, в них проживала 21 501 душа мужского пола⁷⁹.

В н. XIX в. боярщины, приказы и д. Едемская и Закемовская с округами преобразованы в волости; из Борецкой

волости выделены *Верхнеборецкая* и *Нижнеборецкая*, образованы *Топецкая* и *Усть-Тарнянская*, упразднены волости *Ваенгская*, *Зарецкая*, *Концецгорская* и *Селецкая* и боярщины *Васильевская*, *Ивановская*, *Исаковская*, *Осередская* и *Федоровская*. Образовано шесть удельных приказов: *Благовещенский* (объединил волости Нижнепуйскую, Попо-Наволоцкую, Пуйскую и Ровдинскую), *Великониколаевский* (объединил волости Афанасьевскую, Верхоледскую, Володимеровскую, Груздовскую, Нижнедемскую, Тарнянскую и Труфаногорскую, Едемские и Усть-Тарнянские деревени), *Кургоминский* (объединил волости Верхнеборецкую, Заостровскую, Кургоминскую, Нижнеборецкую, Топецкую, Троицкую и Тулгасскую), *Предтеченский* (объединил волости Воскресенскую, Кицкую, Сметанинскую, Усть-Сюмскую, Химаневскую, Шеговарскую и Ямскогорскую), *Усть-Важский* (объединил волости Березницкую, Есиповскую, Корбальскую, Осиновскую, Прилуцкую, Пяндскую, Ростовскую, Слободскую, Усть-Ваенгскую, Усть-Важскую, Чаже-стровскую и Шиленьгскую) и *Усть-Паденьгский* (объединил волости Верхопаденьгскую, Верхосуландскую, Паденьгскую, Суландскую, Усть-Паденьгскую, Усть-Пуйскую и Шеренгскую).

В 1831 образованы семь государственных волостей: *Глубоковская* (переименована из Николаевской Верхопаденьгской), *Клоновская* (объединила волости Клоновскую, частично Концецгорскую Сийскую, Прилуцкую Сийскую, Троицкую Сийскую и Кодлозерскую пустынь), *Липовская* (объединила волости Богословскую Верхопаденьгскую, Верхопаденьгскую и Уздренскую), *Лосевская* (объединила волости Закемовскую и частично Концецгорскую Сийскую), *Политовская* (объединила волости Тарасовскую и Церковническую), *Смотроковская* (переименована из Богословской) и *Шахановская* (переименована из Кодемской).

По восьмой ревизии 1833 в уезде были 7 государственных волостей, 67 сел и деревень, в которых проживали 1 306 человек, и 6 удельных приказов⁸⁶.

В 1834 Клоновская волость переименована в *Киселевскую*, Политовская - в *Петровскую*; в том же году Петровская волость разделена на два сельских мирских общества: Кирилловское и Матнемское. С разделением уезда на станы в 1837 в 1 стан вошли *государственные волости Глубоковская, Липовская, Лосевская и Петровская* и *удельные приказы Благовещенский, Великониколаевский и Усть-Паденьг-*

ский, во 2 стан - государственные волости *Киселевская, Смотроковская и Шахановская* и удельные приказы *Кургоминский, Предтеченский и Усть-Важский*.

В 1850 территория уезда равнялась 2 275 375 дес⁸¹. Квартира пристава 1 стана находилась в д. Усть-Паденьгской, 2 - в д. Горличевской.

В 1861 из государственных волостей осталась *Петровская*, остальные шесть преобразованы в отдельные сельские общества на правах волостей⁸², в 1866 вновь ставшие волостями. В 1863 удельные приказы преобразованы в волости. Позднее *Лосевская* волость 1 стана переименована в *Поташевскую*, в 1869 *Петровская* 1 стана отошла к *Холмогорскому уезду*, от *Холмогорского уезда* ко 2 стану присоединена *Власьевская*, объединившаяся с *Киселевской*. В 1871 из *Усть-Важской* 2 стана выделена *Ростовская*, волости 1 стана *Глубоковская* и *Поташевская* упразднены; в 1889 из *Предтеченской* 2 стана выделена *Ямскогорская*.

После 1888 создан 3 стан из четырех волостей 2 стана: *Власьевской, Кургоминской, Ростовской и Усть-Важской*. В 1897 из *Великониколаевской*, перешедшей во 2 стан, выделена *Тарнянская* того же стана, в 1898 из *Усть-Паденьгской - Верхопаденьгская*, в 1900 из *Благовещенской* и *Усть-Паденьгской - Ровдинская*, в 1901 из *Усть-Паденьгской - Верхосуландская* (все 1 стана), в 1902 из *Предтеченской* 2 стана - *Кицко-Воскресенская*.

В 1903 уезд состоял из трех станов, семнадцати волостей и шестидесяти сельских обществ: 1 стан - волости *Благовещенская* (с.о. Благовещенское, Воскресенское, Глубоковское, Попо-Наволоцкое, Пуйское), *Верхопаденьгская* (с.о. Верхопаденьгское, Лосевское, Поташевское), *Верхосуландская* (с.о. Верхосуландское), *Кицко-Воскресенская* (с.о. Кицкое), *Липовская* (с.о. Липовское), *Ровдинская* (с.о. Нижнепуйское, Ровдинское, Суландское, Усть-Пуйское) и *Усть-Паденьгская* (с.о. Паденьгское, Усть-Паденьгское, Шелашское, Шеренгское); 2 стан - волости *Великониколаевская* (с.о. Афанасовское, Верхоледское, Володимировское, Груздовское, Едемское, Котажское, Никольское, Труфановское, Усть-Тарнянское, Федоровское), *Предтеченская* (с.о. Предтеченское, Сметанинское, Усть-Сюмское,

Химаневское, Шеговарское), *Смотроковская* (с.о. Смотроковское), *Тарнянская* (с.о. Тарнянское), *Шахановская* (с.о. Шахановское) и *Ямскогорская* (с.о. Ямскогорское); 3 стан - волости *Власьевская* (с.о. Власьевское), *Кургоминская* (с.о. Верхнеборецкое, Заостровское, Кургоминское, Нижнеборецкое, Селецкое, Топецкое, Троицкое, Тулгасское), *Ростовская* (с.о. Ваенгское, Верхнеконецгорское, Клоновское, Корбальское, Нижнеконецгорское, Ростовское, Шиленьгско-Прилуцкое) и *Усть-Важская* (с.о. Березницкое, Пяндское, Слободско-Осиновское, Усть-Ваенгское, Усть-Важское, Чажестровское).

В 1908-1909 из Благовещенской волости 1 стана выделена *Пуйская*, из Предтеченской 2 стана - *Усть-Сюмская* и *Химаневская*, в 1911 из Великониколаевской 2 стана - *Котажско-Верхоледская*, из Кургоминской 3 стана - *Борецкая*, в 1912 из Усть-Паденьгской 1 стана - *Паденьгская* и *Шелашская*, из Ростовской 3 стана - *Шиленьгско-Прилуцкая*, в 1914 из Благовещенской 1 стана - *Попо-Наволоцкая*, из Великониколаевской 2 стана - *Афанасовская*, в 1917 из Благовещенской 1 стана - *Воскресенская*, из Химаневской 2 стана - *Новониколаевская*, образованы *Глубоковская* и *Шеренгская* волости.

Земельная площадь уезда в 1905 равнялась 2 006 007 дес., из них принадлежали: казне - 356 720 дес., уделу - 1 533 690 дес., церквям и монастырям - 2 109 дес., городам - 1 453 дес., крестьянам - 107 530 дес., прочим владельцам - 4 505 дес. В уезде насчитывалось 13 195 крестьянских дворов; на один двор в среднем приходилось 8,15 дес.надельной земли⁸³.

В 1914 в уезде были 3 стана, 27 волостей, 70 сельских обществ и 959 сел и деревень. В уезде проживали 116 343 человека (с уездным городом)⁸⁴. В 1917 уезд состоял из тридцати одной волости: *Афанасовская*, *Благовещенская*, *Борецкая*, *Великониколаевская*, *Верхопаденьгская*, *Верхосуландская*, *Власьевская*, *Воскресенская*, *Глубоковская*, *Кицко-Воскресенская*, *Котажско-Верхоледская*, *Кургоминская*, *Липовская*, *Новониколаевская*, *Паденьгская*, *Попо-Наволоцкая*, *Предтеченская*, *Пуйская*, *Ровдинская*, *Ростовская*, *Смотроковская*, *Тарнянская*, *Усть-Важская*, *Усть-Паденьгская*, *Усть-Сюмская*, *Химаневская*, *Шахановская*, *Шелашская*, *Шеренгская*, *Шиленьгско-Прилуцкая* и *Ямскогорская*.

губерния

2. Вологодская губерния в XVIII в.- 1917

Указом Екатерины II от 25 января 1780 образовано Вологодское наместничество из трех областей: *Архангельской, Великоустюжской и Вологодской*. В состав Великоустюжской области вошли уезды *Великоустюжский, Красноборский, Лальский, Никольский, Сольвычегодский, Усть-Сысольский и Яренский*, в состав Вологодской - уезды *Вельский, Вологодский, Грязовецкий, Кадниковский и Тотемский*.

С образованием в 1784 Архангельского наместничества в Вологодском остались области *Великоустюжская и Вологодская*.

Указом Павла I от 12 декабря 1796 наместничество переименовано в Вологодскую губернию, при этом упразднены уезды *Лальский и Красноборский*, территории которых были распределены между Великоустюжским, Вельским и Сольвычегодским уездами.

Постановлением ЦИК СССР от 23 сентября 1937 части территорий быв. уездов Великоустюжского, Вельского, Сольвычегодского и Яренского включены в состав Архангельской области.

Вельский уезд (1780-1917)

Образован в 1780 из Верховажской половины Важского уезда Архангелогородской губернии с центром в г. Вельске с причислением части устьянских волостей из Тотемского уезда и выделением в его состав кокшеньгских волостей.

Из описания уезда в 1891: "...лежит в северо-западной части губ... Никаких особых возвышенностей нет; почва уезда ровная, изрезанная долинами рек: Ваги, Вели, Кокшенги, Устьи, Кубины... Число озер в уезде довольно велико, особенно в северо-западной части, самое большое - Верхне-Кубинское... Главное занятие жителей - хлебопашество..., кроме того жители занимаются рубкою и сплавом леса, звериными промыслами..."⁸⁵.

В 1796 в состав уезда передана оставшаяся часть устьянских волостей от упраздненного Красноборского уезда.

В 1799 состоял из пяти *государственных волостей* и трех *удельных приказов*. *Верховский удельный приказ* состоял из волостей *Двиницкой, Доровской, Жаровской, Жиховской, Липецкой и Шелоцкой* и десяти *Верховской, Низовской, Погосской и Терминской*; *Тавреньгский удельный приказ* - из волостей *Верхоподюжской, Верхопуйской, Морозовской, Нижнеподюжской, Олюшинской, Хмельницкой, Шабановской и Ширыхановской, сотен Завельской и Тавреньгской и Шеношских деревень*; *Усть-Вельский удельный приказ* - из волостей *Кулойско-Покровской, Ракульской, Сидорослободской, Судромской и Усть-Кулойской, десяти Кулукской, Кьянской, Пакшеньгской, Пежемской, Ракульской и Усть-Вельской* и *Лиходиевского прихода*.

С разделением уезда на станы в 1837 в 1 стан вошли *государственные волости Василистовская* (с.о. Верхотерменское, Есютинское, Кочеварское, Никифоровское, Пархачевское, Чушевицкое) и *Верхолежемская свободных хлебопашцев, помещичьи волости Вальская, Вожегодская, Вотчинская, Давыдовская, Емская, Енальская, Зубовская, Катромская, Митюковская, Нижеслободская, Петрясовская и Ухтомская* и *удельные приказы. Верховский* (волости Двиницкая, Доровская, Жаровская, Жиховская, Липецкая, Низовская, Шелотская) и *Тавреньгский* (волости Верхоподюжская, Верхопуйская, Морозовская, Нижнеподюжская, Тавреньгская, Хмельницкая, Шабановская, Ширыхановская) (108 государственных, 349 помещичьих, 104 удельных села и деревни, 5 919 дворов, квартира станowego пристава в посаде Верховажском); во 2 стан - *государственные волости Ивашевская* (с.о. Бережное, Будринское, Семеновское Верхнее) и *Павлицовская* (с.о. Камкинское, Леонтьевское, Малодорское, Туроносовское) и *Усть-Вельский удельный приказ* (волости Кулойско-Покровская, Лиходиевская, Ракуло-Кокшеньгская, Сидоровская, Судромская, Усть-Кулойская и десятины Кулойская, Кьянская, Пакшеньгская, Пежемская, Ракульская, Усть-Вельская) (261 государственных, 422 удельных села и деревни, 6 241 двор)⁸⁶.

В 1842-1845 государственные волости 1 стана Василистовская переименована в *Никифоровскую*; Верхолежемская упразднена, Ивашевская 2 стана переименована в

Бестужевскую; позднее во 2 стане образованы удельные приказы *Спасский* и *Шевденицкий*.

С упразднением удельных приказов в 1867 делился на восемнадцать волостей и пятьдесят шесть сельских обществ: 1 стан - волости *Верховская* (с.о. Вакоминское, Верховское Первое и Второе, Низовское Верхнее и Нижнее, Погосское, Терменское Первое и Второе), *Верхопуйская* (с.о. Верхопуйское), *Есютинская* (с.о. Келаревское, Смольянское, Хозьминское, Шабановское, Шадринское, Шеновское), *Морозовская* (с.о. Косковское, Морозовское, Олюшинское), *Мосеевская* (с.о. Заболотское, Лошкинское, Суходворское), *Никифоровская* (с.о. Вознесенское, Мокиевское, Никифоровское, Пежемское), *Тавреньгская* (с.о. Верхнеподюжское, Завельское, Нижнеподюжское, Тавреньгское, Хмельницкое, Ширыхановское) и *Шелотская* (с.о. Двиницкое, Доровское, Жаровское, Жиховское, Липецкое, Шелотское) (становая квартира пристава в посаде Верховажском); 2 стан - волости *Бестужевская* (с.о. Бестужевское), *Камкинская* (с.о. Камкинское), *Кулойско-Покровская* (с.о. Кулойско-Покровское Верхнее и Нижнее, Лиходиевское, Сидорослободское), *Леонтьевская* (с.о. Леонтьевское), *Малодорская* (с.о. Малодорское), *Никольская* (с.о. Никольское), *Павлицовская* (с.о. Павлицовское), *Ростовская* (с.о. Ростовское), *Семеновская* (с.о. Семеновское) и *Усть-Вельская* (с.о. Кьяндское, Пакшеньгское, Ракуло-Кокшеньгское, Ракульское, Судромское, Усть-Вельское, Усть-Кулойское) (становая квартира пристава в с. Шангальском Камкинской волости).

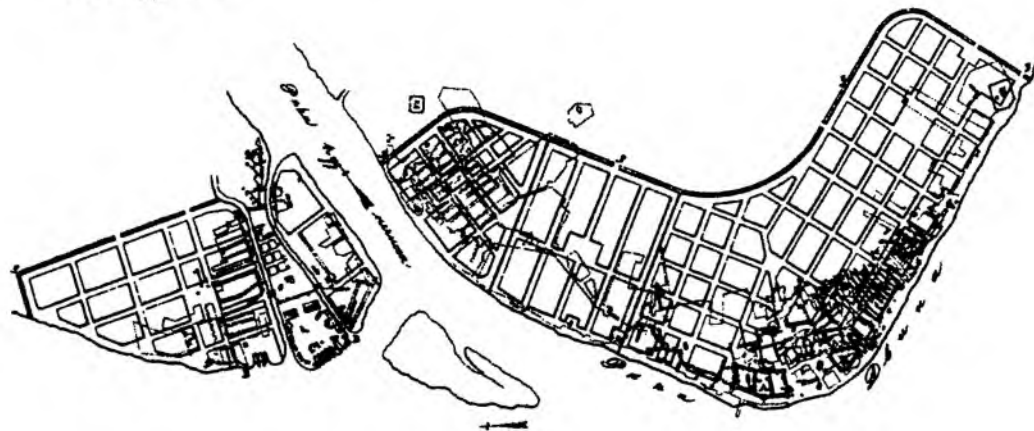
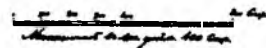
В 1870-х Мосеевская волость 1 стана переименована в *Чушевице-Покровскую*; из Семеновской 2 стана выделена *Дмитриевская*; в 1897 упразднена *Павлицовская* 2 стана.

В 1895 население уезда составляли 107 562 человека (с уездным городом). В уезде насчитывалось 15 990 крестьянских дворов, им принадлежали 227 789 дес. наделной земли; на 1 двор в среднем приходилось 14,25 дес. наделной земли⁸⁷.

В 1910 уезд разделен на три стана: в 1 стан вошли волости *Верховская*, *Кулойско-Покровская*, *Чушевице-Покровская* и *Шелотская* (становая квартира пристава в посаде Верховажском); во 2 стан - волости *Бестужевская*, *Дмитриевская*, *Камкинская*, *Леонтьевская*, *Малодорская*, *Никольская*, *Ростовская*, *Семеновская* и частично *Усть-Вельская*

*Изъ Императорскаго Высшаго Генеральнаго
Его Императорскаго Высшаго Генеральнаго
Генеральнаго Штаба
Генеральнаго Штаба
Генеральнаго Штаба*

ПЛАНЪ *Видъ на городъ*
ГОРОДУ АРХАНГЕЛЬСКУ



Полное собрание законов Российской империи. Собр. 1. Т. XLVII // Книга чертежей и рисунков.
Планы городов. СПб., 1859.

КАРТА - СХЕМА
 АРХАНГЕЛЬСКОЙ ГУБЕРНИИ, н. XIX в.



(становая квартира пристава в с. Никольском Никольской волости); в 3 стан - волости *Верхопуйская, Есютинская, Морозовская, Никифоровская, Тавреньгская и частично Усть-Вельская* (становая квартира пристава в г. Вельске). Позднее сформирован 4 стан.

В 1917 уезд состоял из 4 станов, 18 волостей, 966 сел и деревень и Верховажского посада.

Красноборский уезд (1780-1796)

Образован в 1780 из частей *Важского, Великоустюжского, Кеврольского и Тотемского* уездов Архангелогородской губернии с центром в г. Красноборске. От *Важского* уезда вошли волости *Верхнетоемская, Вершинская, Киремская, Пучужская, Юмижская*; от *Тотемского* уезда - часть устьянских волостей: *Введенская, Дмитриевская, Никольская, Ростовская, Соденская, Чадромская (верхний и нижний концы), Шангальская и Афанасьевская боярщина*; от *Великоустюжского* - волости *Вершинская, Вешкурская, Лябельская, Пермогорская, Ракульская, Среднепогостская, Сидорова Едома, Уфтюжская, Черевковская, Шеломянская, Юрьев Наволок и Ягрышская* и станы *Белослудский, Кивокурский и Цывозерский*; от *Кеврольского* уезда - волости *Выйская, Керетская, Малопинезская и Усть-Выйская*.

Население уезда составляли 20 297 душ обоего пола, из них государственных крестьян было 14 792, экономических - 997, владельческих половников - 484, помещичьих - 51, дворянских - 3 973⁸⁸.

В 1796 в уезде были двадцать четыре волости и стан: волости *Афанасьевская, Введенская, Верхнетоемская (верхний и нижний концы), Вершинская дворцовая, Вершинская нижняя Среднепогостская, Выйская, Дмитриевская, Керетская, Кивокурская (верхний и нижний концы), Киремская, Малопинезская, Никольская, Пермогорская (верхний и нижний концы), Пучужская, Ракульская, Ростовская, Соденская, Цывозерская, Чадромская (верхний и нижний концы), Черевковская, Шангальская Орловская, Шангальская Рожде-*

стенская, Юрье-Наволоцкая, Ягрышская и Белослудский стан.

С ликвидацией уезда в 1796 основная часть волостей в нижнем течении р. Северной Двины вошла в состав *Сольвычегодского уезда*, остальные - *Великоустюжского и Вельского.*

Сольвычегодский уезд (XVI в.-1917)

Выделился в XVI в. из Великоустюжского уезда; центр уезда - г. Сольвычегодск.

Из описания уезда в 1900: "...лежит в северной части Вологодской губернии... Поверхность уезда имеет характер равнины с высотами от 40 до 80 саж., почти сплошь покрытой лесами, особенно в северной части. Почва большею частью песчаная и отчасти суглинистая... Население уезда сосредоточено, главным образом, вдоль рек и вообще на северной, западной и южной окраинах, вся же средняя и восточная части уезда являются сплошною лесною пустынею... Леса, покрывающие 83 % всей площади уезда, исключительно принадлежат государству... В помощь к сельскому хозяйству служат промыслы, из которых главные: рубка и вывозка леса, смолокурение, рыбная ловля и охота"⁸⁹.

В 1782 состоял из государственных и дворцовых пяти волостей, семи приходов, четырех слободок и стана: волости *Вешкурская, Окологородная, Пачеозерская, Пустынская и Сойгинская*, приходы *Ильинский, Никольский, Нюбский, Пещанский, Покровский, Пречищенский и Спасский*, слободки *Поршенина, Пырская, Шалимова и Ямская* и *Верхолальский Архангельский стан.*

С ликвидацией в 1796 Красноборского и Лальского уездов к Сольвычегодскому уезду отошли некоторые волости *Лальского* и четырнадцать волостей и станов *Красноборского*: волости *Никольская, Ракульская, Уфтюжская и Черевковская*, станы *Белослудский, Вершинский Среднепогостский, Вешкурский, Кивокурский* верхнего и нижнего конца, *Малопинежский, Пермогорский* верхнего и нижнего конца, *Юрье-Наволоцкий и Ягрышский.*

Вологодская

В 1815 уезд состоял из государственных двенадцати волостей, двадцати пяти станов, двух удельных приказов и заштатного г. Красноборска: волости *Верхолалальская Архангельская, Ильинская, Козминская, Никольская, Пречистенская, Ракульская, Уфтюжская Верхнетроицкая, Уфтюжская Нижнетроицкая, Черевковская верхняя, Черевковская средняя и Черевковская нижняя*, станы *Белослудский, Богоявленский, Вершинский Среднепогостский, Вешкурский, Вымский, Ильинский, Кивокурский верхнего конца, Кивокурский нижнего конца, Малопинежский, Нюбский, Пачеозерский, Пермогорский верхнего конца, Пермогорский нижнего конца, Покровский, Пустынский, Пырский, Селянский, Сефтреньский, Сойгинский, Спасский, Чакульский, Шалимовский, Юрье-Наволоцкий, Ягрышский, Ямский и Яренский* и приказы *Ергусский и Яковский*.

С разделением уезда на станы в 1837 в 1 стан вошли волости *Березо-Наволоцкая* (с.о. Березо-Наволоцкое, Никольское, Толшинское, Шивринское), *Заболотская* (с.о. Буковское, Гришановское, Заболотское, Захарьинское, Шудинское) и *Ильинско-Подомская* (с.о. Горбачевское, Докуинское, Насадкинское, Подомское, Сириновское) и *Кузнецовский удельный приказ* (волости Горская, Григоровская, Нюбская, Пицкая, Усть-Евдская, Шешуровская) (848 государственных, 47 удельных сел и деревень, 4 484 двора, станова квартира пристава в г. Сольвычегодске); во 2 стан - волости *Великосельская* (с.о. Алексеевское, Великосельское, Русановское, Холмовское), *Мамонтинская* (с.о. Гавриловское, Горское) и *Тимошинская* (с.о. Алексеевское, Кульпинское, Семеновское, Тимошинское) и удельные приказы *Афанасьевский* (волость Пучужская, боярщины Афанасьевская, Керожская) и *Верхнетоемский* (волости Верхнетоемская верхняя и нижняя, Вершинская) (765 государственных, 210 удельных сел и деревень, 5 426 дворов, заштатный г. Красноборск, станова квартира пристава в с. Черевково)⁹⁰.

С упразднением удельных приказов в 1867 уезд делился на два стана, пятнадцать волостей и пятьдесят три сельских общества: 1 стан - волости *Березо-Наволоцкая, Воробинская, Ильинско-Подомская, Метлинская, Никольская и Рябовская*, 2 стан - волости *Алексеевская, Афанасьевская, Великосельская, Верхнетоемская, Гавриловская, Горковская, Тимошинская, Федьковская и Черевковская*. В н. 1870-х из

Верхнетоемской волости 2 стана выделена *Вершинская*, в к. 1880-х из Черевковской - *Ляховская*, образована *Семеновская* (все 2 стана).

В 1895 население уезда составляли 125 785 человек (с уездным городом). В уезде насчитывалось 16 495 крестьянских дворов, им принадлежали 142 305 дес. наделной земли; на 1 двор в среднем приходились 8,63 дес. наделной земли⁹¹.

В 1900-х из Рябовской волости 1 стана выделена *Слободчиковская*, вновь образованы *Беляевская* и *Покровская* (все 1 стана); из Афанасьевской волости 2 стана выделена *Пучужско-Петропавловская*, из Тимошинской - *Корниловская* и *Фоминская*, вновь образованы *Нижнетоемская* и *Ракульская* (все 2 стана).

В 1911 уезд разделен на три стана: в 1 стан вошли волости *Беляевская*, *Воробинская*, *Ильинско-Подомская*, *Метлинская*, *Никольская*, *Покровская*, *Рябовская* и *Слободчиковская* (становая квартира пристава в г. Сольвычегодске); во 2 стан - волости *Алексеевская*, *Березо-Наволоцкая*, *Великосельская*, *Ляховская*, *Фоминская* и *Черевковская* (становая квартира пристава в г. Красноборске); в 3 стан - волости *Афанасьевская*, *Верхнетоемская*, *Вершинская*, *Гавриловская*, *Горковская*, *Корниловская*, *Нижнетоемская*, *Пучужско-Петропавловская*, *Ракульская*, *Семеновская*, *Тимошинская* и *Федьковская* (становая квартира пристава в с. Верхней Тойме). В 1915 образована *Белослудская волость* 2 стана.

В 1917 уезд состоял из 3 станов, 26 волостей и заштатного г. Красноборска.

Яренский уезд (XVII в.-1917)

Образовался в XVII в.; центр уезда - г. Яренск.

Из описания уезда в 1904: "...занимает среднюю часть северо-восточной оконечности губернии, по обе стороны р. Вычегды...; после Усть-Сысольского наибольший уезд в губернии... Весь уезд в сущности представляет сплошное лесное пространство, перемежающееся обширными болотами. Болот много и большинство их обширны, особенно большие про-

странства заняты почти сплошными болотами в верховьях рек Яренги и Лаптюги, где они тянутся верст на 100... Население занято сельским хозяйством и отхожими промыслами...⁹².

В 1801 состоял из государственных тринадцати волостей, четырех третей, двух погостов и слободки: волости *Важгортская, Иртовская, Коквицкая, Ленская, Наволоцкая, Оквадская, Ошлапецкая, Палевицкая, Подгородная, Усть-Вымская, Часовская, Шежамская и Шеномская*, трети *Лальская, Низовская, Погожская и Турецкая (или Турьинская)*, погосты *Вендэнский и Косланский* и Глотова слободка.

По шестой ревизии 1811 в уезде проживали 11 177 душ мужского пола⁹³.

В 1815 уезд состоял из пяти волостей и двадцати трех селений с округами: волости *Вендэнская* (селения Важгортское, Венденское, Глотовское, Косланское, Низовское), *Ленская* (селения Ворамское, Иртовское, Ленское, Ошлапецкое, Подгороднее, Шеномское), *Турьинская* (селения Княжпогостское, Турьинское), *Усть-Вымская* (селения Коквидское, Ляльское, Оквадское, Усть-Вымское) и *Шежамская* (селения Гамское, Жешартское, Палевицкое, Пожегодское, Чаговское, Шежамское) (32 погоста, 217 деревень).

С разделением уезда на станы в 1837 в 1 стан вошли волости *Айкинская* (с.о. Айкинское, Жешартское, Керасское) и *Ленская* (с.о. Иртовское, Козминское, Софроновское, Суходольское) (11 государственных сел и деревень, 2 532 двора, становая квартира пристава сначала в с. Гамском, позднее в г. Яренске), во 2 стан - волости *Ертомская* (с.о. Глотовское, Ертомское, Разгортское) и *Ибская* (с.о. Заручевское, Межецкое, Сереговское, Сотчемское, Шешацкое) (12 государственных сел и деревень, 2 060 дворов, становая квартира пристава сначала в с. Глотовском, позднее на Сереговском солеваренном заводе)⁹⁴. Позднее из Айкинской волости 1 стана выделена *Часовская*, во 2 стане из Ертомской волости выделены *Важгортская* и *Косланская*, из Ибской волости - *Княжпогостская* и *Сереговская*.

В 1867 уезд делился на два стана и пятнадцать сельских обществ: 1 стан - волости *Айкинская, Ленская* и *Часовская*, 2 стан - волости *Важгортская, Княжпогостская, Косланская* и *Сереговская*.

В 1870-х Часовская волость из 1 стана переведена во 2; Косланская 2 стана вошла в состав Важгортской; из Важгортской выделены *Глотовская* и *Разгортская* (все 2 стана). В к. 1880-х из Айкинской волости 1 стана выделены *Жешартская* и *Коквицкая*, из Важгортской 2 стана - *Ертомская*, из Княжпогостской 2 стана - *Сереговогорская* и *Турьинская*, в 1894 из Часовской 2 стана выделены *Палевицкая* и *Усть-Вымская*.

В 1895 население уезда составляли 50 484 человека (с уездным городом). В уезде насчитывалось 6 309 крестьянских дворов, им принадлежали 67 865 дес. надельной земли; на 1 двор в среднем приходилось 10,76 дес. надельной земли⁹⁵.

В 1911 из Ленской волости 1 стана выделены *Иртовская*, *Козминская* и *Софроновская*, из Разгортской 2 стана - *Селибская*, *Сереговская* 2 стана переименована в *Онежскую*. Уезд продолжал делиться на два стана: в 1 стан входили волости *Айкинская*, *Жешартская*, *Иртовская*, *Коквицкая*, *Козминская*, *Ленская* и *Софроновская* (становая квартира пристава в г. Яренске); во 2 стан - волости *Важгортская*, *Глотовская*, *Ертомская*, *Княжпогостская*, *Онежская*, *Палевицкая*, *Разгортская*, *Селибская*, *Сереговогорская*, *Турьинская*, *Усть-Вымская* и *Часовская* (становая квартира пристава в с. Усть-Вымском).

В 1917 уезд состоял из 2 станов и девятнадцати волостей.

3. Олонецкая губерния в XVIII в. - 1917

Указом Екатерины II от 24 августа 1776 образовано Новгородское наместничество из двух областей: *Новгородской* и *Олонецкой*. В состав *Олонецкой области* вошли уезды *Вытегорский*, *Каргопольский* (без северной части, отошедшей к Архангелогородской губернии) и *Олонецкий*. 22 мая 1784 указом Екатерины II Олонецкая область выделена из состава Новгородского наместничества и переименована в Олонецкое наместничество.

С 1785 в наместничестве восемь уездов: *Вытегорский*, *Каргопольский*, *Кемский*, *Лодейнопольский*, *Олонецкий*, *Петрозаводский*, *Повенецкий* и *Пудожский*.

Указом Павла I от 12 декабря 1796 наместничество упразднено. Уезды *Вытегорский*, *Каргопольский*, *Лодейнопольский*, *Олонецкий*, *Петрозаводский*, *Пудожский* и часть *Повенецкого* отошли к Новгородской губернии, *Кемский* и другая часть *Повенецкого* - к Архангельской. 23 сентября 1801 по указу Сената Олонецкая губерния восстановлена в составе прежних уездов, кроме Кемского.

Постановлением ЦИК СССР от 23 сентября 1937 территория быв. *Каргопольского уезда* включена в состав Архангельской области.

Каргопольский уезд (XVI в.-1917)

Оформился в XVI в из Онежской земли. В 1703 причислен в административное подчинение Олонецкой корабельной верфи. В 1708 вошел в состав Ингерманландской, с 1710 Санкт-Петербургской губернии. В 1719 причислен к Белозерской провинции Новгородского наместничества; с 1784 в составе Олонецкого наместничества, с 1801 - Олонецкой губернии. Центр уезда - г. Каргополь.

Из описания уезда в 1780: "Окружность уезда 723 версты..., граничит к востоку с Важским уездом, к западу с Вытегорским, к северу с Архангельским, к полудню с Кирилловским... В уезде места горбатые, каменные, болотные, по большей части лесные, знатных и высоких гор нет... Из уезда протекает

река Онега, которая начало берет в том уезде из озера Лаче, впадает в океан-море... По оной реке лес, дрова и суда гонятся в город Каргополь и на устье Онежское в Двинской уезд. По той реке в здешнем уезде строятся суда малые: карбасы, лотки и чолны... Другая крупная река Волошка течет из Вытегорского уезда... Крупные озера Лаче, Тодло, Кено, Мошенское... Сверх того, в уезде малых озеров 270."⁹⁶

По подворной переписи 1780 в уезде были сорок девять волостей и пустынь. К *экономическим* относились только волости *Нокольская и Ошевенская и Елгомская пустынь* (28 сел и деревень, 1 009 душ обоего пола); остальные являлись *государственными* владениями: волости *Архангельская, Бережнодубровская, Большешальская, Боровская, Вадынская, Верхнечурьегская (или Верхнечурьюжская), Воезерская, Вохтомская, Волковская, Волосовская, Егорьевская, Егремская, Заднедубровская, Заможская, Златоустовская, Канакшанская, Кенозерская, Кенорецкая, Ковежская, Красновская, Краснолажская, Лединская, Лекшмозерская, Лекшморецкая, Лелемская, Лепшенская, Ловзаньгская, Луговская, Лямицкая, Малошальская, Надпорожская, Никольская, Нименьгская, Ольская, Ольховская, Оремская выставка, Павловская, Печниковская, Плесская, Полуборская, Почезерская, Ряговская, Тихвинская, Троицкая, Усть-Вольская, Усть-Мошская и Шежемская* (964 села и деревени, 24 060 душ обоего пола)⁹⁷.

С образованием в 1784 Олонецкого наместничества и возведением в 1785 Пудожского погоста в разряд уездного города от *Каргопольского уезда* к *Пудожскому* отошли шесть государственных волостей: *Бережнодубровская, Кенозерская, Красновская, Плесская, Почезерская и Усть-Мошская и экономическая д. Першлахты*. С ликвидацией Олонецкого наместничества в 1796 и передачей *Каргопольского уезда* в состав Новгородской губернии к нему возвратилась часть земель упраздненного Пудожского уезда.

В 1797 в уезде составлены новые восемь волостей (или вотчин) по числу ревизских душ: *Вохтомская* (приходы Большешальский, Вадынский, Вохтомский, Малошальский, Нименьгский, Ольский, Ряговский), *Кенозерская* (приходы Долгозерский десяток, Кривопопянский, Лекшмозерский, Почезерский, Ржеляктинский десяток, Тай-

больский десяток, Тамицко-Лахтинский десяток и быв. экономическая д. Першлахты), *Мошвенская* (приходы Воезерский, Веральский десяток, Елгомская пустынь, Канакашанский, Лелемский, Лепшенский, Лимский, Мошенский, Оремская выставка, Шежемский), *Ошевенская* (приходы Верхнечурьегский (или Верхнечурьюжский), Егорьевский, Надпорожский, Ольховский, Ошевенский, Полуборский, Спасский, Усть-Вольский), *Павловская* (приходы Волковский, Заможский, Златоустовский, Ковежский, Красноляжский, Лекшморецкий, Ловзаньгский, Лядинский, Никольский, Нокольский, Печниковский), *Плесская* (приходы Бережнодубровский, Заднедубровский, Кенорецкий, Луговской, Плесский и Чаженское раскольническое жилище), *Троицкая* (приходы Архангельский, Волосовский, Ермолинский десяток, Никольская, Троицкая и Чурьегская (или Чурьюжская) трети) и *Усть-Мошская* (приходы Бережнодубровский, Красновский, Ундозерский, Усть-Мошский, Шалакушский) (112 864 дес. удобной земли, 23 796 душ мужского пола)⁹⁸.

С восстановлением Олонецкой губернии в 1801 от *Каргопольского уезда* к *Пудожскому* отошли четыре приказа *Кенозерской вотчины* (Кенозерский, Кривопоясский, Почезерский и д. Першлахты), два приказа *Плесской вотчины* (Кенорецкий, Плесский) и четыре приказа *Усть-Мошской* вотчины (Бережнодубровский, Красновский, Ундозерский, Усть-Мошский). *Вохтомская* вотчина переименована в *Надпорожскую*, *Плесская* - в *Бережнодубровскую*, *Троицкая* - в *Архангельскую*; *Кенозерская* вотчина упразднена.

В 1836 семь волостей (или вотчин) Архангельская, Бережнодубровская, Мошенская, Надпорожская, Ошевенская, Павловская и Усть-Мошская разделены на сорок девять сотен во главе с сотским, избираемым на крестьянских сходах. С учреждением станов в 1837 уезд был разделен на два стана.

В 1860 в 1 стан входили волости *Богдановская* (с.о. Богдановское, Большесторонское, Воробьевское), *Немятовская* (с.о. Канзаволоцкое, Немятовское, Пирзаковское), *Никольская* (с.о. Никольское, Озерское, Ряпусовское) и *Швинская* (с.о. Бураковское, Часовенское) (становая квартира пристава в д. Лукьяновской); во 2 стан - волости *Воробьевская* (с.о. Воробьевское, Илекинское, Карингское), *Калитинская* (с.о. Лодыгинское, Меньшаковское, Мушкинское), *Самсоновская* (с.о. Андреевское, Мелентьевское, Охтомицкое, Самсоновское) и

Филимоновская (с.о. Каршевское, Кривецкое, Мелентьевское) (становая квартира пристава в д. Стегнеевской).

В 1869 уезд стал делиться на три стана; станы состояли из новых пятнадцати волостей и пятидесяти четырех сельских обществ: 1 стан - волости *Калитинская, Лодыгинская, Павловская, Панфиловская* и части волостей *Вершининской, Нифантовской* и *Усачевской* (317 сел и деревень, 19285 человек, становая квартира пристава в г. Каргополе); 2 стан - волости *Богдановская, Быковская, Мишковская, Пирзаковская* и части волостей *Вершининской, Нифантовской* и *Усачевской* (275 сел и деревень, 24 956 человек, становая квартира пристава в д. Шелеховской); 3 стан - волости *Андреевская, Большесторонская, Мелентьевская* и *Фатьяновская* (227 сел и деревень, 16 894 человека, становая квартира пристава в д. Кипровской). Одновременно приграничные волости *Вершинская* и *Пирзаковская* отошли к Пудожскому уезду⁹⁹.

В 1870-х образованы новые волости: *Лекшмозерская* и *Лядинская* в 1 стане, *Архангельская* и *Кенозерская* во 2 стане. В 1880 созданы волости: *Надпорожская* 1 стана, *Волосовская* 2 стана, *Большесторонская* и *Ряговская* 3 стана; Лодыгинская волость из 1 стана переведена в 3. В 1880-х вновь образованы волости: *Кенорецкая* и *Ошевенская* во 2 стане, *Воезерская* - в 3 стане; Калитинская волость из 1 переведена в 3 стан, Большесторонская из 3 во 2 стан, Волосовская из 2 в 1 стан. В к. 1890-х Волосовская волость переведена во 2 стан, Большесторонская в 3 стан, Калитинская в 1 стан; Мишковская волость 2 стана переименована в *Александровскую*.

В 1905 уезд состоял из трех станов, двадцати трех волостей и семидесяти пяти сельских обществ: 1 стан - волости *Калитинская* (с.о. Замошское, Ковежское, Нокольское, Ольгское), *Лекшмозерская* (с.о. Долгозерское, Лекшмозерское, Орловское, Труфановское), *Лядинская* (с.о. Лядинское), *Надпорожская* (с.о. Надпорожское), *Нифантовская* (с.о. Верхнечурьегское, Красноляжское, Полуборское, Речно-Георгиевское), *Павловская* (с.о. Волковское, Златоустовское, Павловское), *Панфиловская* (с.о. Лекшморецкое, Лекшморецко-Боровское, Ловзаньгское, Печниковское) и *Усачевская* (с.о. Ольховское, Усть-Волгское); 2 стан - волости *Александровская* (с.о.

Заднедубровское, Коневское, Корельское, Лисицынское, Плесское, Чаженское), *Архангельская* (с.о. Архангельское, Луговское, Озерское, Сорочкинское), *Богдановская* (с.о. Богдановское, Красновское, Сысовское, Федовское), *Быковская* (с.о. Ермолинское, Никольское, Троицкое, Чурьегское, Шолтомское), *Волосовская* (с.о. Афоносовское, Бережское), *Кенозерская* (с.о. Климовское, Поржинское, Ряпусовское), *Кенорецкая* (с.о. Воловское, Кенорецкое, Рудниковское) и *Ошевенская* (с.о. Боровское, Гаревское, Михеевское, Погостское, Халуйское); 3 стан - волости *Андреевская* (с.о. Нименьгское, пос. Няндомы), *Большесторонская* (с.о. Веральское, Лелемское, Лепшинское, Малосторонское, Шалакушское), *Воезерская* (с.о. Воезерское, Елгомское, Канакшанское, Мехреньгское), *Лодыгинская* (с.о. Большешальское, Малашальское), *Мелентьевская* (с.о. Вадьинское, Валдиевское, Вохтомское), *Ряговская* (с.о. Ряговское) и *Фатьяновская* (с.о. Заречное, Лимское, Мошинское, Шежемское).

В 1911 во 2 стане образована *Заднедубровская* волость; в 1913 Быковская волость 2 стана переименована в *Троицкую*.

В 1917 уезд состоял из двадцати четырех волостей: *Александровская, Андреевская, Архангельская, Богдановская, Большесторонская, Воезерская, Волосовская, Заднедубровская, Калитинская, Кенозерская, Кенорецкая, Лекшмозерская, Лодыгинская, Лядинская, Мелентьевская, Надпорожская, Ни-фантовская, Ошевенская, Павловская, Панфиловская, Ряговская, Троицкая, Усачевская, Фатьяновская.*

IV. АРХАНГЕЛЬСКАЯ, ВОЛОГОДСКАЯ И СЕВЕРО-ДВИНСКАЯ ГУБЕРНИИ В 1917-1929

I. Архангельская губерния (1917-1929)

Разработка нового административно-территориального деления. С образованием Советского государства в результате революции 25 октября (7 ноября по новому стилю) 1917 дореволюционное деление страны на губернии, уезды, волости и сельские общества перестало отвечать его новым задачам и функциям. Основными принципами советского административно-территориального устройства считались: 1 - учет естественно-исторических и экономических условий при установлении административных границ; 2 - учет национального состава населения; 3 - укрепление и приближение государственного аппарата к населению.

24 декабря 1917 Наркомат внутренних дел РСФСР издал Обращение ко всем Советам рабочих, крестьянских и красноармейских депутатов "Об организации местного самоуправления", в котором обязал местные органы власти немедленно приступить к перестройке административно-территориального деления. Декрет СНК РСФСР от 27 января 1918 "О порядке изменения границ губернских, уездных и прочих" предоставил местным Советам рабочих, крестьянских и красноармейских депутатов право внесения изменений в административно-территориальное деление.

Последовавший взрыв территориальных новообразований заставил СНК РСФСР 15 июля 1919 издать декрет "О порядке разрешения вопросов об изменении границ губерний, уездов и волостей", предписывавший все вопросы по территориальным изменениям разрешать смешанными комиссиями заинтересованных губернских Советов рабочих, крестьянских и красноармейских депутатов или их съездов с обязательным представлением и утверждением Наркоматом внутренних дел. Особое внимание предлагалось уделять на сокращение излишнего числа волостей путем слияния мелких

волостей в одну, "принимая среднее население волости в 10 000 человек".

Состоявшийся в декабре 1919, VII Всероссийский съезд Советов рабочих, крестьянских и красноармейских депутатов поручил *ВЦИК* и его *Административной комиссии* разработать вопрос о новом административно-хозяйственном делении РСФСР. С образованием по декрету СНК РСФСР от 22 февраля 1921 Государственной общеплановой комиссии при Совете Труда и Оборона (Госплана) в разработку вопроса об экономическом районировании включились созданная при нем специальная *Комиссия по районированию и губернские плановые комиссии*.

XII съезд РКП(б) 17-25 апреля 1923 рассмотрел доклад Комиссии Госплана РСФСР о районировании и в принятой резолюции подтвердил, что прежнее административное деление не соответствует политическим и экономическим потребностям страны; по предлагаемой административной реформе вводились новые административно-территориальные единицы: область - округ - район - сельсовет.

По сетке районирования Госплана РСФСР 1922 на территории страны предполагалось создать двенадцать областей, в т. ч. Северо-Восточную область в составе *Архангельской, Вологодской и Северо-Двинской губерний и автономной области Коми (Зырян)*.¹⁰⁰

17-20 июля 1923 в Архангельске состоялся областной съезд представителей плановых комиссий вышеуказанных губерний, подтвердивший решение Госплана РСФСР об образовании на Севере из соседних экономически однородных губерний единого территориального и административного объединения. Однако съезд пошел дальше и предложил создать Северную область "как область морского хозяйства с добычей рыбы и зверя, лесозаготовительного и деревообрабатывающего дела из лесных материалов по преимуществу" из *Архангельской, Вологодской, Мурманской, Северо-Двинской губерний и автономной области Коми (Зырян)*¹⁰¹.

Предложение о включении Мурманской губернии ВЦИК отклонил. В мае 1924 последовал декрет ВЦИК об образовании Организационного бюро Северо-Восточной облас-

ти и областной Плановой комиссии с центром в Архангельске для подготовки районирования региона.

Поскольку административная реформа вводилась постепенно, в течение ряда лет новые единицы (край, область, район, сельсовет) существовали наряду с губерниями, уездами и волостями. Более того, начиная с 1923, смешение старых и новых административных единиц наблюдалось внутри губерний, не подвергшихся еще районированию: *уезд - волость - сельсовет*, при этом последний по своим размерам приближался к прежнему сельскому обществу.

Декретом ВЦИК и СНК РСФСР от 8 октября 1923 "Инструкция о порядке передачи территорий, выделяемых в новую административную единицу, или перечисляемых из одной административной единицы в другую" предусматривалось обязательное создание согласительной комиссии при губернском, уездных или волостных исполкомах с составлением актов передачи и приема дел, имущества, инвентаря и пр. с немедленным представлением их в Административную комиссию ВЦИК.

С установлением Советской власти серьезные проблемы возникли в связи с почти повсеместными переименованиями населенных пунктов, носящих названия церковных праздников, имена святых, помещиков, генералов и т.п. Учитывая, что переименование всех подобных населенных пунктов невозможно, правительство пыталось ограничить поток ходатайств, признавая переименования "мероприятиями исключительного характера". Декрет ВЦИК от 8 февраля 1926 "Об ограничении возбуждения ходатайств о переименовании населенных пунктов" рекомендовал местным органам власти вести речь о переименовании только в случаях нахождения в одной волости или районе одноименных населенных пунктов.

Декретом ВЦИК и СНК РСФСР от 30 августа 1926 "О порядке регистрации и наименования вновь возникающих поселений" регистрация поселений возлагалась на административный отдел губисполкома. Наименование вновь возникающим населенным пунктам должно было даваться в соответствии с местными, топографическими и пр. условия-

ми; присвоение же наименований, связанных с революционными событиями или же по имени вождей революции допускалось лишь с разрешения, в каждом отдельном случае, президиума ВЦИК.

В июле 1926 все Оргбюро и областные плановые комиссии в нерайонированных губерниях были упразднены.

Изменение внешних границ Архангельской губернии.

На 1 января 1917 в состав Архангельской губернии входили девять уездов: Александровский, Архангельский, Кемский, Мезенский, Онежский, Печорский, Пинежский, Холмогорский и Шенкурский.

Ее площадь определялась в 858 560,2 кв. км; население составляли 441 886 человек¹⁰².

1. Летом 1918 часть Александровского уезда, находящаяся западнее прямой линии, соединяющей верховья р. Ноты и п-ва Рыбачий, передана Финляндии, получившей государственную независимость по декрету ВЦИК от 29 декабря 1917. По данным штаба Беломорского военного округа, приблизительная площадь территории, заключенной между старой границей Финляндии и условной линией: Кеккурский мыс п-ва Рыбачий - Мотовский залив - Сонгельский погост - угол границы с Финляндией между р. Явра и Нота, исчислялась в 11 435 кв. км; количество населения - 1 702 человека¹⁰³ (см. Список населенных пунктов, отошедших к Финляндии в 1918).

Оставшаяся часть уезда декретом ВЦИК от 13 июня 1921 преобразована в самостоятельную Мурманскую губернию с центром в г. Мурманске.

В результате площадь Архангельской губернии уменьшилась на 159 725 кв. км, население на 19 131 человек¹⁰⁴.

2. Декретами ВЦИК от 8 июня и 4 августа 1920 из местностей Архангельской и Олонецкой губерний, населенных карелами, образована Корельская (позднее Карельская) Трудовая Коммуна. От Архангельской губернии к ней отошел *Кемский уезд* с девятнадцатью волостями: *Вокнаволоцкая, Вычетайбольская, Кандалакшская, Керетская, Кегуберния*

стенъгская, Ковдская, Кондогская, Летнеконцецкая, Маслозерская, Олангская, Погостская, Подужемская, Поньгамская, Сорокская, Тихтозерская, Тунгудская, Ухтинская, Шуурецкая и Юшкозерская и уездный г. Кемь.

Оставшиеся волости *Колежемская, Лапинская, Навдвоицкая, Нюхотская и Сумский посад (или Сумско-Посадская волость)* вошли в состав *Онежского уезда* Архангельской губернии. Декретом ВЦИК от 30 апреля 1923 эти волости также были присоединены к *Кемскому уезду* Карельской Трудовой Коммуны, переименованной декретом ВЦИК и СНК РСФСР от 25 июля 1923 в автономную Карельскую социалистическую советскую республику (КАССР).

Площадь Архангельской губернии сократилась еще на 40 600,2 кв. км; население - на 41 809 человек¹⁰⁵.

3. Декретом ВЦИК от 22 августа 1921 "Об автономной области Коми (Зырян)" образована автономная область Коми (Зырян) с центром в г. Устьсысольске. Из Архангельской губернии к ней присоединены: *Пысская волость с д. Латюга Мезенского уезда* и девятнадцать волостей *Печорского уезда: Брыкаланская, Верхнеусинская, Колвинская, Галовская, Ижемская, Кедвавомская, Усть-Ухтинская, Кипиевская, Красноборская, Мохченская, Бакуринская, Гамская, Мошьюгская, Няшебожская, Сизябская, Усть-Кожвинская, Усть-Усинская, Усть-Лыжинская и Щельяюрская.* В *Печорском уезде* остались шесть волостей: *Пижемская, Пустозерская, Усть-Цилемская, Бугаевская, Ермаицкая и Росвинская.*

В декрете ВЦИК от 2 мая 1922 "Об административном делении Автономной Области Коми" в составе Ижмо-Печорского уезда числятся и эти шесть волостей.

Декретом ВЦИК от 27 мая 1922 эти же шесть волостей и Пысская волость вновь присоединены к *Печорскому и Мезенскому уездам* Архангельской губернии.

Территория губернии сократилась еще на 207 453,7 кв. км, население - на 27 254 человека¹⁰⁶.

В результате перечисленных межгубернских административно-территориальных изменений территория Архангельской губернии на 15 мая 1923 (по данным Центрального

Архангельская

статистического управления) равнялась 450 781,3 кв. км, население ее составляли 377 353 человека¹⁰⁷.

Губерния стала состоять из семи уездов: Архангельского, Емецкого (до 1922 Холмогорского), Мезенского, Онежского, Печорского, Пинежского и Шенкурского.

Административно-территориальное деление Архангельской губернии. В 1917 в состав губернии входили девять уездов: Александровский, Архангельский, Кемский, Мезенский, Онежский, Печорский, Пинежский, Холмогорский и Шенкурский.

На 1 декабря 1918 в 2 911 населенных пунктах проживали 537 365 человек¹⁰⁸.

Постановлением президиума губисполкома от 2 марта 1918 из шести волостей Мезенского уезда и двух волостей Яренского уезда Вологодской губернии (Важгортская и Чупровская) образован десятый уезд губернии - Усть-Вашский с центром в с. Устьвашка.

С установлением советской власти и проявлениями сепаратистских устремлений почти на всех уровнях усилился, особенно в 1918, процесс образования новых административно-территориальных единиц - *уездов, волостей, сельских обществ...* Появлялись волости, состоящие из одного селения, расположенного в нескольких верстах от соседнего (Бакуринская, Гамская и Щельяюрская в Печорском уезде; Кеврольская, Сретенская и Шардонемская в Пинежском уезде и т.д.). Если в 1917 в девяти уездах губернии были 126 волостей, то в 1918 их уже насчитывалось 180. С ростом волостей росло и количество населенных пунктов, нередко временных и сезонных, особенно в Мезенском и Печорском уездах. Для большинства вновь образованных волостей не хватало квалифицированных кадров, оказывался не под силу волостной бюджет. Назревшая необходимость упорядочения губернского бюджета требовала, в т.ч. и сокращения расходов по содержанию уездной и волостной администраций.

Декрет ВЦИК от 6 февраля 1922 утвердил постановления президиума губисполкома и объединенного пленума

Мезенского и Усть-Вашского уездисполкомов от 10 сентября 1921 об упразднении *Усть-Вашского уезда* и включении его территории в состав *Мезенского уезда*.

Постановлением президиума губисполкома от 15 марта 1922 *Холмогорский уезд* переименован в *Емецкий* в связи с переносом уездного центра из г. Холмогор в г. Емецк.

На 1 мая 1922 в губернии были семь уездов: *Архангельский, Емецкий, Мезенский, Онежский, Печорский, Пинежский и Шенкурский*.

В семи уездных городах, заштатном г. Холмогоры, 150 волостях, 273 сельских обществах и 2 875 населенных пунктах проживали 365 487 человек (мужчин - 159 002, женщин - 206 485) (с Архангельском)¹⁰⁹.

Декретом ВЦИК от 9 июня 1924 утвержден проект новых волостей губернии, составленный губернской Плановой комиссией и одобренный губисполкомом. Вместо прежних 145 волостей созданы укрупненные 41 волость. Одновременно происходило укрупнение сельских обществ, или сельских советов: вместо 279 созданы 222.

Декретом ВЦИК от 15 мая 1925, утвердившим постановление президиума губисполкома от 31 декабря 1924, *Емецкий уезд* упразднен с включением его территории в состав *Архангельского уезда*.

Декретом ВЦИК от 6 июня 1925 "Об утверждении городскими поселениями населенных пунктов Архангельской и Псковской губерний" городами губернии признавались: Архангельск, Мезень, Онега и Шенкурск; бывшие же г. *Емецк, Пинега и Холмогоры* преобразовывались в села.

Постановлением президиума ВЦИК от 7 февраля 1927, утвердившим постановление президиума губисполкома от 4 февраля 1927, *Пинежский уезд* упразднен с включением его территории в состав *Архангельского уезда*.

На 1 января 1928 в губернии были шесть уездов: *Архангельский, Емецкий, Мезенский, Онежский, Печорский и Шенкурский*.

Площадь губернии равнялась 450,8 кв. км; в 264 сельсоветах и 3 119 населенных пунктах проживали 436,7 тыс. человек (мужчин - 207,7 тыс., женщин - 229,0 тыс.)¹¹⁰.

Упразднена постановлением президиума ВЦИК от 14 января 1929 "Об образовании на территории РСФСР административно-территориальных единиц краевого и областного значения" с включением территории в состав Северного края.

Александровский уезд (1917-1921)

В 1917 уезд состоял из семи волостей: *Кольско-Лопарская, Кузоменская, Мурманско-Колонистская, Понойская, Териберская, Тетринская и Умбская*. Центр уезда - г. Александровск.

Летом 1918 часть уезда, находящаяся западнее прямой линии, соединяющей верховья р. Ноты и п-ва Рыбачий, передана Финляндии, получившей государственную независимость по декрету ВЦИК от 29 декабря 1917 (см. Список населенных пунктов, отошедших к Финляндии в 1918).

В том же году из Мурманско-Колонистской волости выделилась *Печеньгская волость*.

На 1 декабря 1918 в 120 населенных пунктах проживали 12 371 человек, в т. ч. в г. Александровске 1 190 человек.

Оставшаяся часть уезда декретом ВЦИК от 13 июня 1921 преобразована в самостоятельную Мурманскую губернию с центром в губернском г. Мурманске (основан 21 сентября 1916 как г. Романов-на Мурмане, в апреле 1917 переименованный в Мурманск). Декрет утвердил постановление пленума губисполкома от 13 апреля 1920 о переименовании уезда в Мурманский и переносе уездного центра из г. Александровска в г. Мурманск, статус которого как города был подтвержден декретом ВЦИК от 15 марта 1926.

Архангельский уезд (1917-1929)

В 1917 уезд состоял из трех посадов: *Лудский, Ненокский и Унский* и восемнадцати волостей: *Золотицкая, Кегостровская, Кехотская, Княжестровская, Конецдворская, Кудьмозерская, Лисестровская, Лявленская, Патракеевская, Пустошинско-Амосовская, Рикасовская, Романово-Вознесенская, Соломбальская, Сюземская, Уемская, Часовенская, Чуболо-Наволоцкая и Яреньгская*. Центр уезда - Архангельск.

В 1918 из Романово-Вознесенской волости выделась *Лайская*, из Конецдворской - *Шижирихинская*, из Лисестровской - *Исакогорская*, из Патракеевской - *Беломорская*, из Рикасовской - *Тойнокурская* и *Цигломенско-Задвинская*, из Яреньгской - *Лопшеньгская* волости; в 1919 из Исакогорской выделась *Ширшинская волость*.

На 1 декабря 1918 в 237 населенных пунктах уезда проживали 62 810 человек (без Архангельска)¹¹¹.

В 1919-1920 все выделившиеся волости вновь слились с прежними; в марте 1920 Ненокский посад присоединен к Сюземской волости, Лудский и Унский посады - к Яреньгской.

Постановлением президиума губисполкома от 28 апреля 1922 в состав уезда передана *Яковлевская волость Холмогорского уезда*.

На 1 мая 1922 в уезде были 19 волостей, 47 сельских обществ и 382 населенных пункта, в которых проживали 55 079 человек (мужчин - 24 553, женщин - 30 526)¹¹².

Декретом ВЦИК от 9 июня 1924 образовано семь укрупненных волостей: *Вознесенская* (объединила волости Конецдворскую, Романово-Вознесенскую и Чуболо-Наволоцкую, с.о. Кудьмозерское и территорию быв. Николо-Корельского монастыря Кудьмозерской волости), *Зимнезолотицкая, Исакогорская* (объединила волости Лисестровскую, Рикасовскую и Яковлевскую), *Кехотская* (объединила волости Кехотскую, Княжестровскую и Лявленскую), *Летнезолотицкая* (передана из Онежского уезда), *Подгородняя* (объединила волости Кегостровскую, Патракеевскую, Пустошинско-Амосовскую, Соломбальскую,

Уемскую и Часовенскую) и *Сюземская* (объединила волости Сюземскую и Яреньгскую и с.о. Солзенское Кудьмозерской волости).

На 1 октября 1924 площадь уезда равнялась 32 505 кв. км (без Архангельска); в 366 населенных пунктах проживали 60 778 человек¹¹³.

Уезд состоял из семи волостей и 35 укрупненных сельских обществ (вместо прежних 47): *Вознесенская* (центр - с. Вознесенье) - с.о. Вознесенское, Конецдорское, Кудьмозерское, Нижнерыболовское, Рикасихинское и Чуболо-Наволоцкое; *Зимнезолотичская* (центр - с. Верхняя Золотица) - с.о. Зимнезолотичское и маяки; *Исакогорская* (центр - д. Окулово) - с.о. Заостровское, Исакогорское, Лисестровское, Тойнокурско-Цигломенское, Щукозерское и Яковлевское (или Обозерское), железнодорожные станции и поселки, водокачка, заводы); *Кехотская* (центр - с. Кехта) - с.о. Кехотско-Чевакинское, Княжестровско-Мечкинское, Койдокурское, Коскогорское и Лявленское; *Летнезолотичская* (центр - с. Летняя Золотица) - с.о. Дураковское, Летнезолотичское и Пушлахотское; *Подгородняя* (центр - Архангельск) - с.о. Беломорское, Ижемское, Кегостровское с заводами, Мудьюжское, Пустошинское, Реушеньгское, Соломбальское, Уемское и Часовенское; *Сюземская* (центр - посад Ненокса) - с.о. Красногорское, Ненокское, Солзенское, Унско-Лудское и Яреньгское.

Декретом ВЦИК от 15 мая 1925 в состав уезда переданы три волости упраздненного *Емецкого уезда*: *Емецкая*, *Мехреньгская* и *Холмогорская*. В уезде стало десять волостей.

Декретом ВЦИК от 6 июня 1925 *Емецк* и *Холмогоры* как города упразднены, получив статус сел.

Декретом ВЦИК от 4 октября 1926 в уезде образованы новые шесть укрупненные волости: *Емецкая* с центром в с. Емецк (осталась без изменений); *Зимнезолотичская* с центром в с. Патракеевское (объединила волость Зимнезолотичскую и с/с Беломорский и Патракеевский Подгородней волости); *Плесецкая* с центром в пос. при станции Плесецкой Северной железной дороги (объединила волости Мехреньгскую и с/с Обозерский и Щукозерский Исакогорской волости и Плесецкую волость Онежского уезда); *Подгородняя* с центром в Архангельске (объединила волости Вознесенскую, Исакогорскую (кроме с/с Обозерского и Щукозерского), Кехотскую и часть территории Подгородней волости); *Сюземская* с центром в посаде Ненокса (объединила волости Летнезоло-

тицкую и Сюземскую) и *Холмогорская* с центром в с. Холмогоры (осталась без изменений).

Постановлением президиума ВЦИК от 7 февраля 1927 в состав уезда передана территория упраздненного *Пинежского уезда*, при этом образовывались новые три волости: *Карпогорская*, *Пинежская* (объединила волости Пинежскую и Труфаногорскую) и *Сурская*.

На 1 января 1928 площадь уезда равнялась 85,7 тыс. кв. км (без Архангельска); в 1 418 населенных пунктах проживали 234,7 тыс. человек (мужчин - 113,0 тыс., женщин - 121,7 тыс.)¹¹⁴.

С упразднением уезда в 1929 его территория вошла в состав вновь образованных районов: Архангельского, Емецкого, Карпогорского, Пинежского, Плесецкого, Приморского и Холмогорского.

Емецкий, до 1922 Холмогорский уезд (1917-1925)

В 1917 уезд состоял из семнадцати волостей: *Григоровская*, *Емецкая*, *Зачачьевская*, *Копачево-Кривецкая*, *Курейская*, *Кушевская*, *Ломоносовская*, *Медведовская*, *Петровская*, *Пиньгишенская*, *Порецкая*, *Ракульская*, *Селецкая*, *Средьмехреньгская*, *Церковническая*, *Чернявскогорская* и *Яковлевская*. Центр уезда - г. Холмогоры.

В 1918 из Емецкой волости выделилась *Меландовская*, из Зачачьевской - *Звожо-Ныкольская*, из Ломоносовской - *Ухтоостровская* и *Чухчеремская* волости и из Селецкой - *Плесовская* волость; Копачево-Кривецкая волость разделена на *Копачевскую* и *Кривецкую*.

На 1 декабря 1918 в 459 населенных пунктах уезда проживали 50 976 человек, в т. ч. в г. Холмогоры 918 человек¹¹⁵.

В 1920 Копачевская и Кривецкая волости вновь объединились в *Копачево-Кривецкую*.

Постановлением президиума губисполкома от 28 апреля 1922 *Яковлевская волость* передана в состав *Архангельского уезда*.

Постановлением Наркомата внутренних дел от 11 июня 1921 административный центр уезда перенесен из г. Холмогоры в с. *Емецк*.

Постановлением президиума губисполкома от 15 марта 1922 с. Емецк преобразовано в уездный город; Холмогорский уезд переименован в *Емецкий*.

На 1 мая 1922 в уезде были 21 волость, 34 сельских общества, 535 населенных пунктов и заштатный г. Холмогоры, в которых проживали 43 690 человек (мужчин - 18 503, женщин - 25 187)¹¹⁶.

Декретом ВЦИК от 9 июня 1924 образованы три укрупненные волости: *Емецкая* (объединила волости Григоровскую, Емецкую, Зачачьевскую, Звозо-Ныкольскую, Меландовскую, Пиньгишенскую, Плесовскую, Селецкую, Сийскую, Средьмехреньгскую и Хаврогорскую), *Мехреньгская* (объединила волости Петровскую, Порецкую и Церковническую) и *Холмогорская* (объединила волости Копачево-Кривецкую, Курейскую, Кушевскую, Ломоносовскую, Ракульскую, Ухтоостровскую и Чухчеремскую и Верхнепаленьгскую волость Пинежского уезда).

На 1 октября 1924 площадь уезда равнялась 14 505 кв. км; в 507 населенных пунктах проживали 50 125 человек¹¹⁷.

Уезд состоял из трех волостей и 27 укрупненных сельских обществ: *Емецкая* (центр - г. Емецк) - с.о. Григоровское, Емецкое, Зачачьевское, Звозо-Ныкольское, Котовское, Меландовское, Пиньгишенское, Плесовское, Селецкое, Сийское, Средьмехреньгское и Хаврогорское; *Мехреньгская* (центр - с. Петровское (Тарасово) - с.о. Порецкое, Тарасовское и Церковническое и *Холмогорская* (центр - г. Холмогоры) - с.о. Быстрокурское, Копачево-Кривецкое, Курейское, Ломоносовское, Матигорское, Паленьгское, Паниловское, Ракульское, Ровдогорское, Ухтоостровское, Холмогорское и Чухчеремское.

Упразднен декретом ВЦИК от 15 мая 1925, утвердившим постановление президиума губисполкома от 31 декабря 1924, с включением его территории в состав *Архангельского уезда*.

Кемский уезд (1917-1920)

В 1917 уезд состоял из *Сумского посада* и двадцати двух волостей: *Вокнаволоцкая, Вычетайбольская, Кандалакшская, Керетская, Кестеньгская, Ковдская, Колежемская, Кондокская, Лапинская, Летнеконецкая, Маслозерская, Нюхотская, Олангская, Погостская, Подужемская, Поньгамская, Сорокская, Тихтозерская, Тунгудская, Ухтинская, Шуерецкая и Юшкозерская*. Центр уезда - г. Кемь.

В 1918 из Лапинской волости выделилась *Надвоицкая*, из Вычетайбольской и Олангской - соответственно *Полуборская* и *Ругозерская волости*.

На 1 декабря 1918 в 325 населенных пунктах уезда проживали 49 467 человек, в т. ч. в г. Кемь 2 884 человека¹¹⁸.

Передан во вновь образованную по декретам ВЦИК от 8 июня и 4 августа 1920 Карельскую Трудовую Коммуну в составе г. Кемь и двадцати одной волости: *Вокнаволоцкая, Вычетайбольская, Кандалакшская, Керетская, Кестеньгская, Ковдская, Кондокская, Летнеконецкая, Маслозерская, Олангская, Погостская, Подужемская, Полуборская, Поньгамская, Ругозерская, Сорокская, Тихтозерская, Тунгудская, Ухтинская, Шуерецкая и Юшкозерская*.

Оставшиеся четыре волости *Колежемская, Лапинская, Надвоицкая, Нюхотская* и *Сумский посад (или Сумско-Посадская волость)* вошли в состав *Онежского уезда* Архангельской губернии.

Декретом ВЦИК от 30 апреля 1923 эти волости также были переданы в состав *Кемского уезда* Карельской Трудовой Коммуны.

Мезенский уезд (1917-1929)

В 1917 уезд состоял из тринадцати волостей: *Вожгорская, Долгощельская, Дорогорская, Койденская, Койнаская, Лешуконская, Несская, Олемская, Погорельская, Пыска, Соянская, Ценогорская и Юромская*. Центр уезда - г. Мезень.

Архангельская

Постановлением президиума губисполкома от 2 марта 1918 в состав вновь образованного *Усть-Вашского уезда* отошли шесть волостей: *Вожгорская, Койнасская, Лешуконская, Олемская, Пысская и Ценогорская*.

В феврале 1918 из Дорогорской волости выделилась *Лампоженская*, в апреле 1918 из Погорельской - *Козьмогородская* и *Целегорская* (в 1919 обе вновь присоединены к Погорельской); из Юромской - *Кельчемгорская* и *Нисогорская волости* (в октябре того же года обе вновь присоединены к Юромской волости).

На 1 декабря 1918 в 130 населенных пунктах уезда проживали 22 968 человек, в т. ч. в г. Мезени 2 500 человек¹¹⁹.

В апреле 1920 из Койденской волости выделилась *Ручьевская*, в феврале 1920 из Юромской вновь выделена *Нисогорская*, в состав уезда передана *Пысская волость Усть-Вашского уезда*.

Декретом ВЦИК от 22 августа 1921 *Пысская волость с д. Латюга* передана в состав вновь образованной автономной области Коми (Зырян).

С упразднением *Усть-Вашского уезда* по декрету ВЦИК от 6 февраля 1922 и постановлениями президиума губисполкома и объединенного пленума Мезенского и Усть-Вашского уездисполкомов от 10 сентября 1921 в состав уезда переданы шесть волостей: *Вожгорская, Койнасская, Лешуконская, Олемская, Пылемская и Ценогорская*. Этим же декретом от автономной области Коми (Зырян) в состав уезда вновь передана *Пысская волость*. Мезенский уезд обрел границы 1917, имея в составе шестнадцать волостей: *Вожгорская, Долгощельская, Дорогорская, Койденская, Койнасская, Лампоженская, Лешуконская, Несская, Нисогорская, Олемская, Погорельская, Пылемская, Пысская, Ручьевская, Соянская, Ценогорская и Юромская*.

В феврале 1922 упразднена *Пылемская волость*: с. Пылема вошло в состав Лешуконской волости, д. Колмогорская и Селищенская - Ценогорской; Лешуконская волость переименована в *Усть-Вашскую*.

На 1 мая 1922 в уезде были 16 волостей, 29 сельских обществ и 182 населенных пункта, в которых проживали 31 929 человек (мужчин - 13 898, женщин - 18 031)¹²⁰.

Декретом ВЦИК от 9 июня 1924 образовано пять укрупненных волостей: *Дорогорская* (объединила волости Дорогорскую и Погорельскую), *Канино-Тиманская* (или *Канино-Чешская*) (объединила самоедское население Канинской и Тиманской тундр), *Койнасская* (объединила волости Вожгорскую, Койнасскую и Пысскую), *Лешуконская* (объединила волости Нисогорскую, Олемскую, Усть-Вашскую, Ценогорскую и Юромскую) и *Мезенская* (объединила волости Долгощельскую, Койденскую, Лампоженскую, Несскую, Ручьевскую и Соянскую, а также Карьепольскую и Совпольскую (кроме с. Кулой и д. Кулой) упраздненного Пинежского уезда).

На 1 октября 1924 площадь уезда равнялась 117 978 кв. км; в 193 населенных пунктах проживали 39 150 человек¹²¹.

Уезд состоял из пяти волостей и тридцати одного сельского общества: *Дорогорская* (центр - с. Дорогорское) - с.о. Быченское, Дорогорское, Жердское, Козьмогородское и Целегорское; *Канино-Тиманская* (или *Канино-Чешская*) (центр - с. Нижняя Пеша) - с.о. Самоедское; *Койнасская* (центр - с. Койнас) - с.о. Вожгорское, Койнаское, Кыское, Пыское и Усть-Кымское; *Лешуконская* (центр - с. Устьвашка) - с.о. Нисогорское, Олемское, Палугское, Селищенское, Усть-Вашское, Ценогорское и Юромское; *Мезенская* (центр - г. Мезень) - с.о. Долгощельское, Заводское рабочее и завод N 49, Карьепольское, Койденское, Лампоженское, Мезенское, Несское, Омское, Пешское, Ручьевское, Семженское, Совпольское и Соянское.

Декретом ВЦИК от 6 июня 1925 подтвержден статус *Мезени* как города.

На 1 января 1928 площадь уезда равнялась 124,5 тыс. кв. км; в 183 населенных пунктах проживали 40,5 тыс. человек (мужчин - 19,2 тыс., женщин - 21,3 тыс.)¹²².

С упразднением уезда в 1929 его территория вошла в состав вновь образованных районов: Лешуконского, Мезенского и Пинежского, Ненецкого национального округа и автономной области Коми (Зырян).

Онежский уезд (1917-1929)

В 1917 уезд состоял из двадцати волостей: *Ворзогорская, Калгачинская, Кирилловская, Кокоринская, Кушерецкая, Кяндская, Летнезолотицкая, Лямицкая, Малошуйская, Мардинская, Мудьюжская (или Алексеевская), Наволоцкая, Нименьгская, Пияльская, Подпорожская, Посадная, Прилукская, Пурнемская, Савинская и Тамицкая*. Центр уезда - г. Онега.

В 1918 из Кокоринской волости выделилась *Вонгудо-Андозерская*, из Кушерецкой - *Унежемская*, из Кяндской - *Нижмозерская*, из Мардинской - *Кожская и Польская*, из Наволоцкой - *Дениславская волости*.

На 1 декабря 1918 в 261 населенном пункте уезда проживали 51 518 человек, в т. ч. в г. Онеге 5 613 человек¹²³.

С передачей части *Кемского уезда* в состав Карельской Трудовой Коммуны, образованной декретами ВЦИК от 8 июня и 4 августа 1920, в состав уезда переданы оставшиеся четыре кемские волости: *Колежемская, Лапинская, Надвоицкая, Нюхотская и Сумский посад (или Сумско-Посадская волость)*. Декретом ВЦИК от 30 апреля 1923 эти волости также были присоединены к *Кемскому уезду* Карельской Трудовой Коммуны.

В 1921 из Посадной волости выделилась *Ярнемская*.

На 1 мая 1922 в уезде были 32 волости, 40 сельских обществ и 329 населенных пунктов, в которых проживали 45 971 человек (мужчин - 18 154, женщин - 27 887)¹²⁴.

Декретом ВЦИК от 9 июня 1924 образовано шесть укрупненных волостей: *Кяндская* (объединила волости Кяндскую, Лямицкую, Нижмозерскую, Пурнемскую и Тамицкую (кроме с. Покровского), *Онежская* (объединила волости Вонгудо-Андозерскую, Ворзогорскую, Кокоринскую, Подпорожскую и с. Покровское Тамицкой волости), *Плещецкая* (объединила волости Дениславскую, Кирилловскую, Наволоцкую и Савинскую), *Поморская* (объединила волости Малошуйскую, Калгачинскую, Кушерецкую, Унежемскую и Нименьгскую), *Турчасовская* (объединила волости Посадную, Прилукскую и Ярнемскую) и *Чекуевская* (объединила волости Кожскую, Мардинскую, Мудьюжскую, Пияльскую и Польскую).

Летнезолотичская волость передана в состав *Архангельского уезда*.

На 1 октября 1924 площадь уезда равнялась 26 420 кв. км; в 296 населенных пунктах проживали 39 880 человек¹²⁵.

Уезд состоял из шести волостей и 33 укрупненных сельских обществ (вместо прежних 41): *Кяндская* (центр - с. Кянда) - с.о. Кяндское, Лямицкое, Нижмозерское, Пурнемское и Тамицкое; *Онежская* (центр - г. Онега) - с.о. Вонгудское, Ворзогорское, Кокоринское, Онежское и Подпорожское; *Плесецкая* (центр - с. Наволок) - с.о. Дениславское, Кирилловское, Оксовское, Пабережское и Савинское; *Поморская* (центр - с. Малошуйка) - с.о. Калгачинское, Кушерецкое, Малошуйское, Нименьгское, Носовское и Унежемское; *Турчасовская* (центр - с. Турчасово) - с.о. Городецкое, Прилуцкое, Турчасовское, Фехталимское и Ярнемское и *Чекуевская* (центр - с. Чекуево) - с.о. Вазенское, Кожское, Мондинское, Мудьюжское, Польское, Хачельское и Чекуевское.

Декретом ВЦИК от 6 июня 1925 подтвержден статус *Онеги* как города.

Декретом ВЦИК от 4 октября 1926 *Плесецкая волость* передана в состав *Архангельского уезда*.

На 1 января 1928 площадь уезда равнялась 23,6 тыс. кв. км; в 224 населенных пунктах проживали 37,8 тыс. человек (мужчин - 16,7 тыс., женщин - 21,1 тыс.)¹²⁶.

С упразднением уезда в 1929 его территория вошла в состав вновь образованных районов: Онежского и Чекуевского.

Печорский уезд (1917-1929)

В 1917 уезд состоял из шестнадцати волостей: *Брыкланская*, *Верхнеусинская* (или *Балбанская*), *Галовская*, *Ижемская*, *Кедвавомская*, *Кипиевская*, *Красноборская*, *Мохченская*, *Няшебожская*, *Пижемская*, *Пустозерская*, *Сизябская*, *Усть-Кожвинская*, *Усть-Усинская*, *Усть-Цилемская* и *Щельяюрская*. Центр уезда - с. Усть-Цильма.

В 1918 из Верхнеусинской волости выделилась *Колвинская*, из Кедвавомской - *Усть-Ухтинская*, из Мохченской - *Бакуринская*, *Гамская* и *Мошьюгская*, из Усть-Усинской -

Архангельская

Усть-Лыжинская, из Усть-Цилемской - *Абрамовская* (или *Росвинская*), *Бугаевская* и *Ермицкая волости*.

На 1 декабря 1918 в 213 населенных пунктах уезда проживали 54 864 человека¹²⁷.

С образованием автономной области Коми (Зырян) по декрету ВЦИК от 22 августа 1921 в ее состав переданы двенадцать волостей: *Бакуринская, Брыкаланская, Верхнеусинская, Галовская, Гамская, Ижемская, Кедвавомская, Кипиевская, Колвинская, Красноборская, Мохченская, Мошьюгская, Няшебожская, Сизябская, Усть-Кожвинская, Усть-Лыжинская, УстьУсинская, Усть-Ухтинская и Щельяюрская*. В уезде остались шесть волостей: *Бугаевская, Ермицкая, Пижемская, Пустозерская, Росвинская и Усть-Цилемская*.

Декретом ВЦИК от 2 мая 1922 эти шесть волостей также передавались в состав *Ижмо-Печорского уезда* автономной области Коми (Зырян), однако декретом ВЦИК от 27 мая 1922 оставшиеся в составе уезда.

На 1 мая 1922 в уезде были 6 волостей, 13 сельских обществ и 147 населенных пунктов, в которых проживали 14 286 человек (мужчин - 6 401, женщин - 7 885)¹²⁸.

Декретом ВЦИК от 9 июня 1924 образованы три укрупненные волости: *Пустозерская* (объединила волости Ермицкую и Пустозерскую); *Тельвисочная* (объединила кочевых самоедов Большеземельской тундры) и *Усть-Цилемская* (объединила волости Бугаевскую, Пижемскую, Росвинскую и Усть-Цилемскую).

На 1 октября 1924 площадь уезда равнялась 94 454 кв. км; в 148 населенных пунктах проживали 15 722 человека¹²⁹.

Уезд состоял из трех волостей и двенадцати укрупненных сельских обществ: *Пустозерская* (центр - с. Великовисочное) - с.о. Великовисочное, Ермицкое, Куйское и Пустозерское; *Тельвисочная* (центр - с. Тельвиска) - с.о. Самоедское и *Усть-Цилемская* (центр - с. Усть-Цильма) - с.о. Бугаевское, Кривожежное, Нерицкое, Пижемское, Росвинское, Хабарицкое и Усть-Цилемское.

В 1927 Тельвисочная волость переименована в *Нижне-Печорскую*.

На 1 января 1928 площадь уезда равнялась 94,5 тыс. кв. км; в 146 населенных пунктах проживали 18,8 тыс. человек (мужчин - 9,0 тыс., женщин - 9,8 тыс.)¹³⁰.

С упразднением уезда в 1929 его территория вошла в состав автономной области Коми (Зырян) и вновь образованного Ненецкого национального округа.

Пинежский уезд (1917-1927)

В 1917 уезд состоял из одиннадцати волостей: *Леуновская, Михайловская, Никитинская, Подборская, Совпольская, Сулецкая, Сурско-Сергиевская, Тимошинская, Труфаногорская, Юрольская и Ярушевская*. Центр уезда - г. Пинега.

В 1918 из Леуновской волости выделилась *Верхнепаленьгская*, из Никитинской - *Кеврольская, Покшеньгская, Сретенская и Шардонемская волости*, из Подборской - *Завражская*, из Совпольской - *Карьепольская* и из Ярушевской - *Веркольская волости*.

На 1 декабря 1918 в 201 населенном пункте уезда проживали 40 700 человек, в т. ч. в г. Пинеге 1 302 человека¹³¹.

На 1 мая 1922 в уезде были 19 волостей, 28 сельских обществ и 263 населенных пункта, в которых проживали 36412 человек (мужчин - 15 686, женщин - 20 726)¹³².

Декретом ВЦИК от 9 июня 1924 образованы четыре укрупненные волости: *Карпогорская* (объединила волости Веркольскую, Кеврольскую, Никитинскую, Покшеньгскую, Сретенскую и Шардонемскую), *Пинежская* (объединила волости Завражскую, Леуновскую, Подборскую, Юрольскую и с. Кулой и д. Кулой Совпольской волости), *Сурская* (объединила волости Сулецкую, Сурско-Сергиевскую, Тимошинскую и Ярушевскую) и *Труфаногорская* (объединила волости Михайловскую и Труфаногорскую).

Верхнепаленьгская волость была причислена к *Холмогорской волости Емецкого уезда*, *Карьепольская* и *Совпольская* (без с. Кулой и д. Кулой) - к *Мезенскому уезду*.

На 1 октября 1924 площадь уезда равнялась 11 390 кв. км; в 238 населенных пунктах проживали 36 534 человека¹³³.

Уезд состоял из четырех волостей и двадцати двух укрупненных сельских обществ: *Карпогорская* (центр - с. Карпогоры) - с.о. Веркольское, Ерконе́мское, Кеврольское, Никитинское, Покшеньгское и Шардоне́мское; *Пинежская* (центр - г. Пинега) - с.о. Вонгское, Завражское, Кулойское, Леуновское, Пилье́горское, Сояльское и Юрольское; *Сурская* (центр - с. Сура) - с.о. Лавельское, Нюхченское, Суле́цкое, Сурское и Явзорское и *Труфаногорская* (центр - с. Чакола) - с.о. Высокогорское, Пирине́мское, Труфаногорское и Чако́льское.

Декретом ВЦИК от 6 июня 1925 *Пинега* как город была упразднена, получив статус села.

Декретом ВЦИК от 7 февраля 1927 уезд упразднен с включением его территории в состав *Архангельского уезда*.

Усть-Вашский уезд (1918-1922)

Образован постановлением президиума губисполкома от 2 марта 1918 из шести волостей *Мезенского уезда*: *Вожгорская*, *Койнасская*, *Лешуконская*, *Олемская*, *Пысская*, *Ценогорская* и двух волостей *Яренского уезда* Вологодской губернии: *Важгортская* и *Чупровская*. Центр уезда - с. Устьвашка.

В апреле 1918 из Пысской волости выделилась *Латьюжская*, в 1920 из Лешуконской - *Пылемская волости*.

В 1918 *Пысская волость*, объединившаяся с Латьюжской, передана в состав *Мезенского уезда*; *Важгортская* и *Чупровская волости* - в состав *Яренского уезда* Вологодской губернии.

В 1920 из населенных пунктов Лешуконской волости: Верхнеконское, Лешуконское, Мелесполье и Нижнеконское образован г. *Устьвашск*, ставший уездным центром одноименного уезда.

Упразднен декретом ВЦИК от 6 февраля 1922, утвердившим постановления президиума губисполкома и объединенного пленума Мезенского и Усть-Вашского уездисполкомов от 10 сентября 1921 о преобразовании уездного г. Устьвашска в село и упразднении его уезда с передачей шести волостей в состав *Мезенского уезда*: *Вожгорская*,

Койнасская, Лешуконская, Олемская, Пылемская и Ценогорская.

Шенкурский уезд (1917-1929)

В 1917 уезд состоял из тридцати одной волости: *Афанасовская, Благовещенская, Борецкая, Великониколаевская, Верхопаденьгская, Верхосуландская, Власьевская, Воскресенская, Глубоковская, Кицко-Воскресенская, Котажско-Верхоледская, Кургоминская, Липовская, Новониколаевская, Паденьгская, Попо-Наволоцкая, Предтеченская, Пуйская, Ровдинская, Ростовская, Смотрововская, Тарнянская, Усть-Важская, Усть-Паденьгская, Усть-Сюмская, Химаневская, Шахановская, Шелашская, Шеренгская, Шиленьгско-Прилуцкая и Ямскогорская.* Центр уезда - г. Шенкурск.

В 1918 из Верхосуландской волости выделилась *Михайловская*, из Кицко-Воскресенской - *Горличевская*, из Кургоминской - *Топецкая*, из Ровдинской - *Нижнепуйская*, *Суландская* и *Усть-Пуйская*, из Смотрововской - *Немировская*, из Паденьгской - *Остахинская* и *Среднепаденьгская*, из Предтеченской - *Сметанинская* и *Шеговарская волости.*

На 1 декабря 1918 в 965 населенных пунктах уезда проживали 103 219 человек, в т. ч. в г. Шенкурске 1 841 человек¹³⁴.

В 1919 Среднепаденьгская волость вновь вошла в состав *Паденьгской*, *Нижнепуйская*, *Суландская* и *Усть-Пуйская* - в состав *Ровдинской.*

В 1920 Горличевская волость вошла в состав *Кицко-Воскресенской*, переименованной в *Кицко-Горличевскую.*

На 1 мая 1922 в уезде были 37 волостей, 82 сельских общества и 1 037 населенных пунктов, в которых проживали 92 854 человека (мужчин - 38 991, женщин - 53 863)¹³⁵.

Декретом ВЦИК от 9 июня 1924 образовано тринадцать укрупненных волостей: *Благовещенская* (объединила волости Благовещенскую, Воскресенскую и Глубоковскую), *Великониколаевская* (объединила волости Тарнянскую и Шелашскую, с.о. Володимерское, Марецкое, Никольское, Реченское и Усть-Тарнянское, Макарье-вскую пустынь Великониколаевской волости и д. Нюнега Усть-Паденьгской волости

Архангельская

КАРТА - СХЕМА
ВОЛОГОДСКОЙ ГУБЕРНИИ
к. XIX в.



сти), *Верхопаденьгская* (объединила волости Верхопаденьгскую, Верхосуландскую, Михайловскую и Остахинскую), *Власьевская*, *Кургоминская* (объединила волости Борецкую, Кургоминскую и Топецкую), *Пуйская* (объединила волости Липовскую и Пуйскую), *Ровдинская* (объединила волости Попо-Наволоцкую и Ровдинскую), *Ростовская*, *Средневажская* (объединила волости Афанасьевскую, Сметанинскую, Смотроковскую и Шахановскую, с.о. Верхнеблудковское, Груздовское, Едемское, Труфановское и Федоровское Великониколаевской волости и совхоз имени Иванова), *Усть-Важская* (объединила волости Усть-Важскую и Шиленьгско-Прилуцкую), *Усть-Паденьгская* (объединила волости Паденьгскую и Усть-Паденьгскую (кроме д. Ньюнга), *Шеговарская* (объединила волости Кицко-Воскресенскую, Немировскую, Новоникольскую, Предтеченскую, Усть-Сюмскую, Химаневскую и Шеговарскую) и Ямскогорско-Верхоледская (объединила волости Котажско-Верхоледскую и Ямскогорскую).

На 1 октября 1924 площадь уезда равнялась 24 919 кв. км; в 1 037 населенных пунктах проживали 104 186 человек¹³⁶.

Уезд состоял из тринадцати волостей и 62 укрупненных сельских обществ (вместо прежних 84): *Благовещенская* (центр - с. Благовещенское) - с.о. Благовещенское, Воскресенское и Глубокское; *Великониколаевская* (центр - д. Сидельниковская (Борок) - с.о. Литвиновское, Никольское, Тарнянское, Усть-Тарнянское и Шелашское; *Верхопаденьгская* (центр - с. Ивановское) - с.о. Верхопаденьгское, Верхосуландское, Михайловское, Остахинское и Поташевское; *Власьевская* (центр - с. Моржегоры (Власьевское) - с.о. Калезское, Моржегорское, Репаново-Слудское, Целезерское и Шастозерское; *Кургоминская* (центр - д. Большая Зиновьевская) - с.о. Борецкое, Заостровское, Кургоминское, Топецкое, Троицкое и Тулгасское; *Пуйская* (центр - с. Долматово) - с.о. Липовское и Пуйское; *Ровдинская* (центр - с. Пикинское) - с.о. Нижнепуйское, Попо-Наволоцкое, Ровдинское, Суландское и Усть-Пуйское; *Ростовская* (центр - с. Ростовское) - с.о. Клоновское, Конецгорское, Ростовское и Чамовское; *Средневажская* (центр - г. Шенкурск) - с.о. Едемское, Подгородное, Сметанинское, Смотроковское, Труфановское, Федорогорское, Шахановское и Шенгское; *Усть-Важская* (центр - с. Семеновское (или Березник) - с.о. Ваеньгское, Слободско-Осиновское, Усть-Ваеньгское, Усть-Важское, Чажестровско-Пяндское и Шиленьгско-Прилуцкое; *Усть-Паденьгская* (центр - с. Усть-Паденьга) - с.о.

Шенкурский уезд

Паденьгское, Усть-Паденьгское и Шеренгское; *Шеговарская* (центр - с. Шеговары) - с.о. Верхнесюмское, Кицкое, Ледско-Немировское, Литвиновское, Усть-Сюмское, Химаневское и Шеговарское и *Ямскогорско-Верхоледская* (центр - д. Тонишевская) - с.о. Верхоледское, Котажское и Ямскогорское.

Декретом ВЦИК от 6 июня 1925 подтвержден статус *Шенкурска* как города.

Декретом ВЦИК от 4 октября 1926 в уезде образованы новые укрупненные шесть волостей: *Кургоминская* с центром в с. Большая Зиновьевская (объединила волости Кургоминскую и Ростовскую), *Паденьгская* с центром в с. Усть-Паденьга (объединила волости Верхопаденьгскую, Усть-Паденьгскую и с/с Усть-Пуйский Ровдинской волости), *Пуйская* с центром в с. Долматово (объединила волости Благовещенскую, Пуйскую и Ровдинскую (кроме с/с Усть-Пуйского), *Средневажская* с центром в г. Шенкурске (объединила волости Средневажскую и Великониколаевскую), *Усть-Важская* с центром в с. Семеновское (или Березник) (объединила волости Власьевскую и Усть-Важскую) и *Шеговарская* с центром в с. Шеговары (объединила волости Шеговарскую и Ямскогорско-Верхоледскую).

На 1 января 1928 площадь уезда равнялась 22,5 тыс. кв. км; в 1 134 населенных пунктах проживали 100,5 тыс. человек (мужчин - 45,9 тыс., женщин - 54,6 тыс.)¹³⁷.

С упразднением уезда в 1929 его территория вошла в состав вновь образованных районов: Березниковского (с 1940 Виноградовского), Емецкого, Ровдинского и Шенкурского.

2. Вологодская губерния (1917-1929)

Постановлением коллегии Наркомата внутренних дел от 24 июля 1918, утвердившим постановление съезда пяти уездов Вологодской губернии (*Великоустюжского, Никольского, Сольвычегодского, Усть-Сысольского и Яренского*) о выделении их в самостоятельную Северо-Двинскую губернию, в составе Вологодской губернии остались пять уездов: *Вельский, Вологодский, Грязовецкий, Кадниковский и Тотемский*.

Постановлением коллегии Наркомата внутренних дел от 30 апреля 1919 утверждено постановление *Каргопольского* уездного съезда Советов крестьянских депутатов от 9 марта 1919 о переходе уезда из состава Олонецкой губернии в Вологодскую.

В 1919 из Вельского уезда в *Сольвычегодский* Северо-Двинской губернии перечислены две волости: *Дмитриевская и Семеновская*.

Декретами ВЦИК от 18 сентября 1922 "Об упразднении Олонецкой губернии" и 14 февраля 1923 "Об административном делении Петроградской губернии" в состав *Каргопольского уезда* переданы шесть волостей *Пудожского уезда* упраздненной Олонецкой губернии: *Бережнодубровская, Боярская, Захаровская, Корякинская, Красновская и Почезерская* и три волости *Вытегорского уезда* Петроградской губернии: *Тихманьгская, Ухотская и Шильдская*.

Декретом ВЦИК от 11 февраля 1924 "Об административном делении Вологодской губернии" утверждено постановление президиума губисполкома об изменении административного деления губернии (см. *Вельский и Каргопольский уезды*).

Декретом ВЦИК от 7 августа 1924 в состав *Вологодского уезда* включена территория упраздненного *Грязовецкого уезда*.

Декретом ВЦИК от 14 сентября 1925 "Об утверждении списка городов Вологодской губернии" городами губернии признавались: *Вельск, Вологда, Грязовец, Кадников, Каргополь и Тотьма*; пос. при писчебумажной фабрике "Сокол" с

приселком Печаткино Вологодского уезда и пос. при станции Няндомы Северной железной дороги Каргопольского уезда отнесены к категории рабочих поселков.

Упразднена постановлением президиума ВЦИК от 14 января 1929 "Об образовании на территории РСФСР административно-территориальных единиц краевого и областного значения" с включением территории в состав Северного края.

Вельский уезд (1917-1929)

В 1917 уезд состоял из *Верховажского посада* и восемнадцати волостей: *Бестужевская, Верховская, Верхопуйская, Дмитриевская, Есютинская, Камкинская, Кулойско-Покровская, Леонтьевская, Малодорская, Морозовская, Никифоровская, Никольская, Ростовская, Семеновская, Тавреньская, Усть-Вельская, Чушевице-Покровская и Шелотская*, в уезде было 966 сел и деревень. Центр уезда - г. Вельск.

В июле 1917 из Верховской волости выделилась *Успенская*, из Тавреньской - *Хмельницкая*, Камкинская волость переименована в *Шангальскую*.

В ноябре 1917 - апреле 1918 из Усть-Вельской волости выделились три волости: *Пакшеньгская, Ракуло-Кокшеньгская и Судромская*, в январе 1918 из Шелотской волости - *Двиницкая*, в апреле 1918 из Есютинской - *Шадринская*.

В марте 1919 в уезде были: *Верховажский посад*, 25 волостей, 75 сельских обществ и 980 населенных пунктов¹³⁸. Волости: *Бестужевская* (с.о. Бестужевское), *Верховская* (с.о. Верховское, Матвеевское), *Верхопуйская* (с.о. Верхопуйское), *Двиницкая* (с.о. Двиницкое), *Дмитриевская* (с.о. Дмитриевское), *Есютинская* (с.о. Келаревское, Смольянское, Усть-Шеновское, Хозьминское, Шабановское, Шеновское), *Кулойско-Покровская* (с.о. Верхнекулойское, Лиходиевское, Нижнеколенгское, Нижнекулойское, Сидорослободское), *Леонтьевская* (с.о. Зуевское, Катвановское, Низовское, Рыжковское, Чадромское), *Малодорская* (с.о. Малодорское), *Морозовская* (с.о. Косковское, Морозовское, Олюшинское), *Никифоровская* (с.о. Богоявленское, Боровинское, Никифоровское, Пежемское, Савинское), *Никольская* (с.о.

Никольское), *Пакшеньгская* (с.о. Пакшеньгское), *Ракуло-Кокшеньгская* (с.о. Ракуло-Кокшеньгское), *Ростовская* (с.о. Каменогорское, Максимовское), *Семеновская* (с.о. Семеновское), *Судромская* (с.о. Судромское), *Тавреньгская* (с.о. Завельское, Тавреньгское), *Успенская* (с.о. Вакоминское, Верховажское, Матвеевское, Низовские Верхнее и Нижнее, Погостское, Терменгские Первое и Второе), *Усть-Вельская* (с.о. Вознесенское, Верхнеустькулойское, Заручевское, Кьяндское, Нижнеустькулойское, Ракульское, Раменское, Усть-Вельское), *Хмельницкая* (с.о. Вельцевское, Верхнеподожское, Нижнеподожское, Хмелеванское, Хмельницкое, Ширыхановское), *Чушевице-Покровская* (с.о. Боровское, Верхотерменгское, Заболотское, Кочеварское, Суходворское), *Шадринская* (с.о. Шадринское), *Шангальская* (с.о. Орловское, Тарасо-Наволоцкое, Шангальское) и *Шелотская* (с.о. Доровское, Жаровское, Жиховское, Липецкое, Шелотское).

В 1919 волости *Дмитриевская* и *Семеновская* переданы в состав *Сольвычегодского уезда* Северо-Двинской губернии; образована *Жаровская волость* из с.о. Жаровского и Кочеварского соответственно Шелотской и Чушевице-Покровской волостей.

В 1921 Леонтьевская волость переименована в *Чадромскую*.

Декретом ВЦИК от 11 февраля 1924: 1) образована *Верховажская волость* (объединила волости Верховскую и Успенскую); 2) упразднены волости с включением их территории в состав волостей: Пакшеньгская, Судромская и Шадринская - в *Усть-Вельскую*; Ростовская - в *Малодорскую* и Шелотская - в *Чушевице-Покровскую*; 3) *Двиницкая* и *Жаровская волости* переданы в состав *Тотемского уезда*.

В уезде стало шестнадцать волостей: *Бестужевская* (центр - д. Бестужево), *Верховажская* (центр - посад Верховажье), *Верхопуйская* (центр - с. Колоколовское), *Есютинская* (центр - д. Мауркино), *Кулойско-Покровское* (центр - с. Кулойско-Покровское), *Малодорская* (центр - с. Спасское), *Морозовская* (центр - с. Морозово), *Никифоровская* (центр - с. Богоявленское), *Никольская* (центр - с. Строевское), *Ракуло-Кокшеньгская* (центр - д. Березинская), *Тавреньгская* (центр - д. Пономаревская), *Усть-Вельская* (центр - г. Вельск), *Хмельницкая* (центр - д. Хмельники),

Чадромская (центр - д. Леонтьевская), *Чушевице-Покровская* (центр - д. Чушевицы) и *Шангальская* (центр - с. Шангалы).

На 1 декабря 1924 площадь уезда равнялась 19 742, 6 кв. км. В уезде были 16 волостей, 54 сельсовета и 987 населенных пунктов, в которых проживали 116 324 человека¹³⁹.

Постановлением президиума уездисполкома от 14 июля 1926 проведено разукрупнение сельсоветов: вместо прежних 54 стало 75.

В 1929 в уезде были шестнадцать волостей.

С упразднением уезда в 1929 его территория вошла в состав вновь образованных районов: Вельского, Коношского и Устьянского.

Каргопольский уезд (1917-1929)

В 1917 уезд находился в составе Олонецкой губернии и состоял из двадцати четырех волостей: *Александровская, Андреевская, Архангельская, Богдановская, Большесторонская, Воезерская, Волосовская, Заднедубровская, Калитинская, Кенозерская, Кенорецкая, Лекшмозерская, Лодыгинская, Лядинская, Мелентьевская, Надпорожская, Нифантовская, Ошевенская, Павловская, Панфиловская, Ряговская, Троицкая, Усачевская и Фатьяновская*. Уездный центр - г. Каргополь.

К августу 1918 образованы девятнадцать волостей: *Вадынская, Валдиевская, Елгомская, Канакшанская, Кленовская, Корельско-Новинская, Красноляжская, Лелемская, Лепшинская, Луговская, Малошальская, Мошинская, Новокрасновская, Нокольская, Ольховская, Печниковская, Плесская, Полуборская и Речно-Георгиевская*.

В 1918 в состав уезда переданы *Боросвидская* и *Хотеновская волости Кирилловского уезда* Череповецкой губернии; упразднена Фатьяновская волость с включением территории в состав *Хотеновской*.

В 1918 образованы *Веральская, Климовская* и *Мехреньгская волости*, упраздненные в 1919; в 1919 Александровская волость переименована в *Коневскую*, упразднена

Канакшанская волость с включением территории в состав *Елгомской*.

Постановлением коллегии Наркомата внутренних дел от 30 апреля 1919 утверждено постановление уездного съезда Советов крестьянских депутатов от 9 марта 1919 о переходе уезда из состава Олонецкой губернии в Вологодскую.

К ноябрю 1920: 1) образовались три волости - *Лекшморецко-Боровская, Лимская и Спасо-Преображенская*; 2) упразднены одиннадцать волостей с включением территории в состав волостей: *Валдиевская - Мелентьевской, Веральская - Лепшинской, Климовская - Кенозерской, Корельско-Новинская - Новокрасновской, Красноляжская - Печниковской, Лелемская - Большесторонской, Луговская - Архангельской, Малошальская - Лодыгинской, Ольховская - Усачевской, Плесская - Коневской и Речно-Георгиевская - Ошевенской.*

На 22 ноября 1920 в уезд входили тридцать пять волостей: *Андреевская, Архангельская, Богдановская, Большесторонская, Боросвидская, Вадьинская, Воезерская, Вологовская, Заднедубровская, Калитинская, Канакшанская, Кенозерская, Кенорецкая, Кленовская, Коневская, Лимская, Лекшморезерская, Лекшморецко-Боровская, Лепшинская, Лодыгинская, Лядинская, Ловзаньгская (быв. Панфиловская), Мелентьевская, Мошинская, Надпорожская, Новокрасновская, Нокольская, Ошевенская, Павловская, Печниковская, Ряговская, Спасо-Преображенская, Троицкая, Усачевская и Хотеновская.*

Постановлением пленума уездисполкома от 11 сентября 1922 пос. при станции Няндомы Северной железной дороги отнесен к категории фабрично-заводских районов.

Декретом ВЦИК от 18 сентября 1922 в состав уезда переданы шесть волостей *Пудожского уезда* упраздненной Олонецкой губернии: *Бережнодубровская, Боярская, Захаровская, Карякинская, Красновская и Почезерская.*

Декретом ВЦИК от 14 февраля 1923 в состав уезда переданы три волости *Вытегорского уезда* Петроградской губернии: *Тихманьгская, Ухотская и Шильдская.*

Декретом ВЦИК от 11 февраля 1924 вместо прежних сорока четырех образованы новые девятнадцать укрупненные

Каргопольский уезд

волости: *Андреевская* (центр - д. Андреевская), *Архангельская* (объединила волости Архангельскую и Волосовскую, центр - погост Архангельский), *Богдановская* (объединила волости Богдановскую и Боярскую, центр - с. Федорово), *Большесторонская* (объединила волости Большесторонскую и Лепшинскую, центр - д. Большая Сторона), *Воезерская* (объединила волости Воезерскую и Канакшанскую, центр - д. Горка), *Каргопольская* (объединила волости Калитинскую, Лекшморецко-Боровскую, Ловзаньгскую, Лодыгинскую, Надпорожскую, Павловскую, Ряговскую, Спасо-Преображенскую и Усачевскую, центр - г. Каргополь), *Кенозерская* (объединила волости Захаровскую и Кенозерскую, центр - д. Вершинская), *Кенорецкая* (объединила волости Кенорецкую и Корякинскую, центр - д. Степановская), *Кленовская* (центр - д. Площадь), *Коневская* (объединила волости Бережнодубровскую, Заднедубровскую и Коневскую, центр - с. Конево), *Красновская* (объединила волости Красновскую и Новокрасновскую, центр - д. Костино), *Лекшмозерская* (центр - погост Лекшмозерский), *Мелентьевская* (объединила волости Вадынскую и Мелентьевскую, центр - д. Кухтыревская), *Мошинская* (объединила волости Лимскую и Мошинскую, центр - д. Кузнецовская), *Печниковская* (объединила волости Лядинскую и Печниковскую, центр - д. Вотамановская), *Почезерская* (центр - д. Кузьминская), *Троицкая* (объединила волости Ошевенскую и Троицкую, центр - погост Троицкий), *Ухотская* (объединила волости Тихманьгскую, Ухотскую и Шильдскую, центр - д. Тоболкино) и *Хотеновская* (объединила волости Боросвидскую, Никольскую и Хотеновскую, центр - д. Кононовская).

На 1 декабря 1924 площадь уезда равнялась 35 648, 1 кв. км.¹⁴⁰, он являлся самым большим уездом губернии. Уезд состоял из 19 волостей.

Декретом ВЦИК от 14 сентября 1925 пос. при станции Нядома Северной железной дороги отнесен к категории рабочих поселков.

Постановлением президиума уездисполкома от 23 июля 1926 проведено разукрупнение сельсоветов.

В 1929 в уезде были 19 волостей и 69 сельсоветов.

С упразднением уезда в 1929 его территория вошла в состав вновь образованных районов: Каргопольского, Коношского, Нядомского, Приозерного и Чекуевского.

3. Северо-Двинская губерния (1918-1929)

Образована постановлением коллегии Наркомата внутренних дел от 24 июля 1918 "О разделе Вологодской губернии на две самостоятельные - Вологодскую и Северо-Двинскую", утвердившим постановление съезда пяти уездов Вологодской губернии от 17 июня 1918 о выделении в самостоятельную Северо-Двинскую губернию с центром в г. Великий Устюг: *Великоустюжский, Никольский, Сольвычегодский, Усть-Сысольский и Яренский*.

Декретом ВЦИК от 22 августа 1921 "Об автономной области Коми (Зырян)" ко вновь образованной автономной области переданы *Усть-Сысольский* и двадцать одна волость *Яренского уезда*. Оставшиеся пять волостей *Яренского уезда* (*Иртовская, Козьминская, Ленская, Софроновская и Суходольская*) декретом ВЦИК от 6 февраля 1922 "Об упразднении Яренского уезда Северо-Двинской губернии" включены в состав *Сольвычегодского уезда*.

В губернии остались три уезда: *Великоустюжский, Никольский и Сольвычегодский*, делившиеся на 97 волостей и 165 сельских обществ.

В 1923 площадь губернии равнялась 90 306 кв. км, население - 606 466 человек.¹⁴¹

Постановлением президиума губисполкома от 16 ноября 1923 принят проект об укрупнении волостей губернии: предполагалось образовать 36 укрупненных волостей вместо прежних 97 и Опаринский район.

Декретом ВЦИК от 3 декабря 1923 г. *Красноборск* Сольвычегодского уезда преобразован в село.

Вопрос об административно-экономическом районировании впервые был поставлен в феврале 1920 перед губисполкомом Административной комиссией ВЦИК, позднее Госпланом РСФСР. Для проработки вопроса 15 апреля 1920 избрана губернская Административная комиссия, с 1921 переименованная в Административно-хозяйственную. Комиссия разработала три варианта районирования:

1 - создать в пяти уездах девятнадцать районов;

2 - разделить губернию на десять уездов: Великоустюжский, Вохомский, Кичменгско-Городецкий, Котласский, Красноборский, Лальский, Никольский, Опаринский, Сольвычегодский и Яренский;

3 - разделить губернию (в составе предполагаемой Северо-Западной области) на два округа: Великоустюжский и Никольский с образованием на их территории двадцати четырех или восемнадцати районов.¹⁴²

Декретом ВЦИК от 10 апреля 1924 "Об административном делении Северо-Двинской губернии" губерния была разделена на восемнадцать районов:

1) **Великоустюжский** (центр - г. Великий Устюг) в составе шести волостей быв. *Великоустюжского* уезда: Нестеферовская, Палемская, Пятницкая, Страдная, Трегубовская (кроме с.о. Шадреньгского) и Шемогодская;

2) **Верхнетоемский** (центр - с. Верхняя Тойма) в составе восьми волостей быв. *Сольвычегодского* уезда: Афанасьевская, Верхнетоемская, Вершинская, Гавриловская, Горковская, Корниловская, Нижнетоемская и Пучужская;

3) **Вилегодский** (центр - с. Ильинское) в составе шести волостей быв. *Сольвычегодского* уезда: Беляевская, Вилегодская, Ильинско-Подомская, Никольская, Павловская и Пречистенская;

4) **Вознесенско-Вохомский** (центр - с. Вознесенское) в составе пяти волостей быв. *Никольского* уезда: Вознесенская, Лапшинская, Леденгская, Павинская и Покровская;

5) **Енангский** (центр - с. Енангско-Вознесенское) в составе трех волостей быв. *Никольского* уезда: Езикиевская, Ентальско-Бакшеевская и Шестаковская;

6) **Кичменгско-Городецкий** (центр - с. Кичменгский Городок) в составе четырех волостей быв. *Никольского* уезда: Бобровско-Захаровская, Кичменгско-Городецкая, Погосская и Шонгско-Николаевская;

7) **Котласский** (центр - г. Котлас) в составе: 1) трех волостей быв. *Сольвычегодского* уезда: Андреевская, Воробинская и Песчанская и с.о. Антоновское Метлинской волости; 2) четырех волостей быв. *Великоустюжского* уезда: Вотложемская, Забелинская (кроме с.о. Телеговского), Приводинская и Удимская;

8) **Красноборский** (центр - с. Красноборск) в составе шести волостей быв. *Сольвычегодского* уезда: Алексеевская, Белослудская, Березо-Наволоцкая, Великосельская, Верхнеуфтожская и Вешкурская и с.о. Телеговское Забелинской волости *Великоустюжского* уезда;

9) **Лальский** (центр - с. Лальск) в составе: 1) трех волостей быв. Великоустюжского уезда: Грибошинская, Папуловская и Целяковская; 2) Верхолахальская волость быв. Сольвычегодского уезда;

10) **Ленский** (центр - с. Лена) в составе шести волостей быв. Сольвычегодского уезда: Иртовская, Козьминская, Ленская, Слободчиковская (кроме с.о. Сойгинского), Софроновская и Суходольская;

11) **Никольский** (центр - г. Никольск) в составе восьми волостей быв. Никольского уезда: Аргуновская, Байдаровская, Завражская, Кемская, Кипшеньгская, Носковская, Пермасская и Родюкинская;

12) **Нюксенский** (центр - с. Нюксеница) в составе четырех волостей быв. Никольского уезда: Богоявленская, Вострая, Нюксенская и Уф-тужская;

13) **Опаринский** (центр - ст. Опарино железнодорожной ветки Вятка-Котлас) в составе восьми волостей быв. Никольского уезда: Верхомолмовско-Паломская, Волмановская, Кузюжская, Лузянская, Маломская, Опаринская, Паломохинская и Переселенческая;

14) **Подосиновский** (центр - с. Подосиновец) в составе четырех волостей быв. Никольского уезда: Плесовская, Подосиновская, Урмановская и Щеткинская;

15) **Рослятинский** (центр - с. Рослятино) в составе трех волостей быв. Никольского уезда: Березниковская, Подболотная и Рослятинская;

16) **Сольвычегодский** (центр - г. Сольвычегодск) в составе трех волостей быв. Сольвычегодского уезда: Метлинская (кроме с.о. Антоновского), Покровская, Рябовская и с.о. Сойгинское Слободчиковской волости;

17) **Усть-Алексеевский** (центр - с. Усть-Алексеево) в составе двух волостей быв. Великоустюжского уезда: Новогеоргиевская и Усть-Алексеевская и с.о. Шадреньское Трегубовской волости;

18) **Черевковский** (центр - с. Черевково) в составе девяти волостей быв. Сольвычегодского уезда: Дмитриевская, Ляховская, Ракульская, Семёновские Первая и Вторая, Тимошинская, Федьковская, Фоминская и Черевковская.

Этим же декретом ВЦИК от 10 апреля 1924 г. *Яренск* преобразован в село.

Декретом ВЦИК от 23 февраля 1925 "Об утверждении списка городов, расположенных на территории Север-Двинской губернии" городами губернии признавались: *Великий Устюг, Котлас, Никольск и Сольвычегодск.*

Декретом ВЦИК от 6 июня 1925 "О новом административном делении Северо-Двинской губернии" в изменение декрета ВЦИК от 10 апреля 1924 переданы волости и сельсоветы в состав районов: 1) Котласского - Вешкурская волость *Красноборского района*; 2) Сольвычегодского: 1 - из *Котласского района* с/с Пырский и Шешуровский соответственно Воробинской и Андреевской волостей; 2 - из *Вилегодского района* Беляевская волость; 3 - из *Ленского района* Слободчиковская волость с переносом центра Ленского района из с. Лена в с. Яренск.

Постановлением президиума ВЦИК от 30 мая 1927 "Об утверждении списка рабочих поселков Северо-Двинской губернии" отнесены к категории рабочих поселков пос. при Лальской фабрике Лальского и Красавино Великоустюжского районов.

Постановлением президиума ВЦИК от 27 февраля 1928 упразднены *Енангский* и *Усть-Алексеевский районы* с включением их территории в состав районов соответственно *Кичменгско-Городецкого* и *Великоустюжского*; Нюксенский район переименован в *Сухонский*.

Упразднена постановлением президиума ВЦИК от 14 января 1929 "Об образовании на территории РСФСР административно-территориальных единиц краевого и областного значения" с включением ее территории в состав Северного края.

Сольвычегодский уезд (1917-1924)

В 1917 уезд находился в составе Вологодской губернии и состоял из двадцати шести волостей: *Алексеевская, Афанасьевская, Беляевская, Березо-Наволоцкая, Великосельская, Верхнетоемская, Вершинская, Воробинская, Гавриловская, Горковская, Ильинско-Подомская, Корниловская, Ляховская, Метлинская, Нижнетоемская, Никольская, Покровская, Пучужско-Петропавловская, Ракульская, Рябовская, Семеновская, Слободчиковская, Тимошинская, Федьковская, Фоминская* и *Черевковская*. Центр уезда - г. Сольвычегодск.

Постановлением Всероссийского Временного правительства от 3 июня 1917 посёлок при станции Котлас преобразован в город.

В мае-июле 1918 из существующих волостей выделены: из Березо-Наволоцкой волости - *Ввшкурская* (с.о. Степановское); *Верхолальская* (с.о. Астафьевское), *Вилегодская* (с.о. Вилегодское), *Павловская* (с.о. Павловское) и *Пречистенская* (с.о. Пречистенское); из Метлинской волости - *Песчанская* (с.о. Григорьевское, Дементьевское и Семендяевское).

В июле 1918 вошел в состав вновь образованной Северо-Двинской губернии; в июле 1919 к нему перешли *Дмитриевская* и *Семеновская волости Вельского уезда* Вологодской губернии.

В августе и ноябре 1918 из существующих волостей выделены: из Березо-Наволоцкой волости - *Верхнеуф-тюжская* (с.о. Подольское), из Метлинской волости - *Андреевская* (с.о. Андреевское).

Постановлением президиума уездисполкома от 18 июня 1919 собственная Сольвычегодского уезда Семеновская волость переименована в *Первую Семеновскую*, а переданная из Вельского уезда Вологодской губернии - во *Вторую Семеновскую*. В 1922 в списке волостей значится *Белослудская* волость.

В 1922 площадь уезда равнялась 37 992 кв. км, население - 160 043 человека¹⁴³.

На 1 января 1922 в уезде были 37 волостей и 94 сельских общества (или сельсовета): *Алексеевская* - с.о. Евдское, Лябельское, Усть-Евдское, Усть-Маломское, Шеломянское и Юрье-Наволоцкое; *Андреевская* - с.о. Великосельское, Воросцовское, Иковское, Шивринское; *Афанасьевская* - с.о. Афанасьевское, Ларионовское, Юмижско-Николаевское; *Белослудская* - с.о. Митинское, Цивозерское; *Беляевская* - с.о. Даниловское, Чуркинское; *Березо-Наволоцкая* - с.о. Березо-Наволоцкое, Деревеньское, Патинское; *Великосельская* - с.о. Ляпуновское, Окуловское, Тарасовское, Щелкановское; *Верхнетоемская* - с.о. Верхнетоемское, Сважское, Сефтринское, Сойгинское; *Верхнеуф-тюжская* - с.о. Петровское, Подольское, Якшаковское; *Верхолальская* - с.о. Верхнемишутинское, Княжевское; *Вершинская* - с.о. Лазаревское,

Миловское, Поговское; *Вешкурская* - с.о. Рагозинское; *Вилегодская* - с.о. Пригодинское, Саминское; *Воробинская* - с.о. Коробинское, Пырское; *Гавриловская* - с.о. Тиневское; *Горковская* - с.о. Великодворское, Ефимовское, Окуловское, Усть-Выйское; *Дмитриевская* - с.о. Кондратовское, Маньшинское, Тарасовское, Щеколдинское; *Ильинско-Подомская* - с.о. Быковское, Дьяконовское, Елезовское, Колодинское, Мауринское, Пестовское; *Корниловская* - с.о. Нагорское, Усть-Ерогодское; *Ляховская* - с.о. Семеновское, Скарлатное; *Метлинская* - с.о. Антоновское, Заболотское, Козьминское, Княжицкое, Коржамское, Метлинское, Рычковское, Шешуровское; *Нижнетоемская* - с.о. Савино-Борисовское; *Никольская* - с.о. Бурцевское, Иголенское, Казаковское; *Павловская* - с.о. Спасское; *Песчанская* - с.о. Григорьевское, Дементьевское, Свмендяевское; *Покровская* - с.о. Бердяихинское, Хаминовское; *Пречистенская* - с.о. Власовское, Пироговское; *Пучужско-Петропавловская* - с.о. Кодимское, Кондратовское; *Ракульская* - (с.о. нет); *Рябовская* - с.о. Рябовское; *Семеновская Первая* - с.о. Вершинское, Лупаевское, Среднепогостское; *Семеновская Вторая* (с.о. нет); *Слободчиковская* - с.о. Сойгинское, Шудинское; *Тимошинская* - с.о. Тимошинское; *Федьковская* - (с.о. нет; с.о. Борисовское и Нагорское упразднены); *Фоминская* - (с.о. Фоминское); *Черевковская* - с.о. Кухтыревское, Сергиевское, Труфановское, Холмовское.

Декретом ВЦИК от 6 февраля 1922 присоединены пять волостей упраздненного *Яренского уезда*: *Иртовская*, *Козьминская*, *Ленская*, *Софроновская* и *Суходольская*.

Упразднен декретом ВЦИК от 10 апреля 1924 в связи с районированием губернии. Территория уезда вошла в состав вновь образованных районов: Верхнетоемского, Вилегодского, Котласского, Краснорборского, Ленского, Сольвычегодского и Черевковского.

Яренский уезд (1917-1922)

В 1917 уезд находился в составе Вологодской губернии и состоял из девятнадцати волостей: *Айкинская*, *Важгортская*, *Глотовская*, *Ертомская*, *Жешартская*, *Иртовская*, *Княжпогостская*, *Коквицкая*, *Козьминская*, *Ленская*, *Онежская*, *Палевицкая*, *Разгортская*, *Селибская*, *Серегов-*

ская, Софроновская, Турьинская, Усть-Вымская и Часовская.
Центр уезда - г. Яренск.

В к. 1917 - н. 1918 образована *Чупровская* волость.

В марте 1918 *Важгортская* и *Чупровская* волости переданы в состав вновь образованного *Усть-Вашского уезда* Архангельской губернии; в 1920 вновь возвращены в состав уезда.

В июле 1918 уезд вошел в состав Северо-Двинской губернии; из состава Жешартской волости выделена *Гамская*.

В 1918 образованы шесть волостей: *Ибская, Косланская, Прокофьевская, Сереговогорская, Суходольская и Шешецкая*; упразднена *Разгортская* волость.

Декретом ВЦИК от 22 августа 1921 к автономной области Коми (Зырян) отошла двадцать одна волость: *Айкинская, Важгортская, Гамская, Готовская, Ертомская, Жешартская, Ибская, Княжпогостская, Коквицкая, Косланская, Онежская, Палевицкая, Прокофьевская, Селибская, Сереговогорская, Сереговская, Турьинская, Усть-Вымская, Часовская, Чупровская и Шешецкая*.

В составе уезда остались пять волостей: *Иртовская, Козьминская, Ленская, Софроновская и Суходольская*.

Упразднен декретом ВЦИК от 6 февраля 1922 "Об упразднении Яренского уезда Северо-Двинской губернии и присоединении территории к Сольвычегодскому уезду".

V. СЕВЕРНЫЙ КРАЙ (1929-1936)

Образован постановлением президиума ВЦИК от 14 января 1929 "Об образовании на территории РСФСР административно-территориальных объединений краевого и областного значения" в составе Архангельской, Вологодской и Северо-Двинской губерний и автономной области Коми (Зырян) с центром в Архангельске.

Постановлением президиума ВЦИК от 13 марта 1929 сформирован Организационный комитет Северного края, цель которого - проектирование разделения края на округа и районы, в основу которого был положен экономический принцип районирования с учетом национального состава и специфики местных условий.

В процессе разработки проекта Оргкомитет обратился во ВЦИК с ходатайством о расширении границ края путем присоединения к нему части территории: 1 - *Костромской губернии* (уезды: Буйский (кроме волостей Коровинской и Мальвитинской), Галичский, Кологривский, Солигаличский и Чухломский как лесоземледельческие); 2 - *Ленинградской области* (районы Череповецкого округа: Кирилловский (кроме быв. Вогнемской волости), Никольско-Торжский и Петропавловский "как тяготеющие по естественным сплавным путям к Северному краю"); 3 - *Ярославской* (волости Кукобойская, Первомайская и Пролетарская "в виду снабженческо-сбытового тяготения их к Грязовецкому уезду Вологодской губернии"); 4 - *Уральской области* (Коми-Пермяцкий округ и Слудская волость Халтуринского уезда Вятской губернии "как заселенные преимущественно зырянами (коми-пермяками)"); 5 - *Уральской области* (Ныробский район, "как расположенный в значительной степени в пределах бассейна р. Печоры, входящего в состав Северного края"). ВЦИК удовлетворил лишь ходатайство о присоединении Слудской волости Халтуринского уезда Вятской губернии.

Разработанный Оргкомитетом, проект предусматривал разделение края на четыре округа: *Архангельский, Вологодский, Няндомский и Северо-Двинский*, в составе края находились также *автономная область Коми (Зырян) и о-ва*

Северный

Белого моря и Северного Ледовитого океана, округа и автономная область подразделялись на шестьдесят два района.

Постановлением президиума ВЦИК от 15 июля 1929 "О составе округов и районов Северного края и их центрах" проект был утвержден, при этом из состава автономной области Коми (Зырян) и Архангельского округа выделялась тундровая полоса в качестве особого *национального Ненецкого (или Самоедского) округа*, установление границ и центра которого поручалось Административной комиссии при ВЦИК совместно с Севкрайисполкомом и его Комитетом Севера. С образованием Севкрайисполкома в августе 1929 Оргкомитет был упразднен.

На территории края были созданы пять округов: Архангельский, Вологодский, Ненецкий национальный, Няндо-мский и Северо-Двинский; на правах округа существовала автономная область Коми (Зырян). В краевом подчинении находились о-ва Белого моря и Северного Ледовитого океана: архипелаги Земля Франца-Иосифа и Новая Земля, о-ва Вайгач, Колгуев, Матвеев и Соловецкие.

В 1929 на территории края площадью 1 122,6 тыс. кв. км. (с о-вами) в 23 901 населенном пункте и 1 094 городских, поселковых и сельских советах проживали 2 376,7 тыс. человек (по переписи 1926)¹⁴⁴.

В ходе районирования Воскресенско-Вохомский район был переименован в *Вохомский*, упразднен Сольвычегодский с включением его территории в состав *Котласского* района.

В к. 1929 - н. 1930 Севкрайисполком дважды ходатайствовал перед ВЦИК о присоединении к краю Мурманского округа Ленинградской области; ходатайства не были удовлетворены.

На I Ненецком окружном съезде Советов рабочих, крестьянских и красноармейских депутатов 15-17 января 1930 организационно оформился *Ненецкий национальный округ* с центром в с. Тельвисочное в составе трех районов: *Большеземельский, Канино-Тиманский и Пустозерский*.

В марте 1930 президиум ЦИК Карельской АССР обратился с ходатайством в Административную комиссию при ВЦИК о передаче в его ведение Соловецких о-вов, отклоненным президиумом ВЦИК 20 октября 1930.

Постановлениями ЦК ВКП(б) от 15 июля 1930, ЦИК и СНК СССР от 23 июля 1930 "О ликвидации округов" и президиума Севкрайисполкома от 25 июля 1930 "О ликвидации округов в Северном крае" округа упразднены как "лишнее передаточное звено"; устанавливалась административно-территориальная система: край - район - сельсовет. Права автономной области Коми (Зырян) и Ненецкого национального округа сохранялись в полном объеме.

Постановлениями президиумов ЦИК СССР от 9 августа 1930 и Севкрайисполкома от 24 ноября 1930 и 18 декабря 1930 упразднен *Архангельский район*.

На 25 августа 1930, после ликвидации округов, в Северный край входили: 1) Архангельск и Вологда, непосредственно подчиненные Севкрайисполкому постановлениями президиума ВЦИК соответственно от 29 июля 1929 и 9 августа 1930 "Об организации работы горсоветов"; 2) автономная область Коми (Зырян) (9 районов, городской и 133 сельских совета); 3) Ненецкий национальный округ (3 района и 11 сельсоветов); 4) сорок девять районов (13 городских, 13 поселковых и 848 сельских советов); 5) о-ва Северного Ледовитого океана (три островных совета - Вайгачский, Колгуевский и Новоземельский).

Постановлениями президиума Севкрайисполкома от 20 октября и 1 ноября 1930 населенный пункт Утлово *Чибсарского района* передан в состав *Пришекснинского района* Ленинградской области; населенные пункты Воронково, Васьково и Крутые Первое и Второе *Пришекснинского района* Ленинградской области переданы в состав *Чибсарского*.

Постановлением президиума Севкрайисполкома от 4 мая 1931 Пустозерский район Ненецкого национального округа переименован в *Нижне-Печорский*.

Постановлением президиума Севкрайисполкома от 31 июля 1931 образован новый *Нюксенский район* и упразднены десять районов с включением их территории в

состав районов: Верховажский - в *Вельский*, Коношский - в *Няндомский*, Кокшеньгский объединен с Сухонским - в Нюксенский; Красноборский - в *Котласский* и *Черевковский*, Ровдинский - в Шенкурский; Рослятинский - в Леденгский; Сямженский - *Тотемский* и *Харовский*, Толшменский - в *Тотемский* и *Шуйский* и Чекуевский - в *Онежский* и *Плесецкий*.

В 1932 центр Ненецкого национального округа из с. Тельвисочное перенесен в рабочий пос. *Нарьян-Мар* (Красный город), постановлением ВЦИК от 10 марта 1935 "О преобразовании рабочего поселка Нарьян-Мар в город" преобразованный в город.

Постановлением президиума ВЦИК от 20 октября 1931 в состав с/с Юрочинского *Чибсарского района* передано с. Дуброва с/с Сурковского *Мяксинского района* Ленинградской области.

Постановлением президиума Севкрайисполкома от 6 января 1931 на основании постановления президиума ВЦИК от 20 ноября 1930 переименованы районы: Шуйский - в *Междуреченский*, Свердловский - в *Сокольский* (постановлением президиума ВЦИК от 2 марта 1932 рабочий пос. Сокол преобразован в город).

Постановлением президиума ВЦИК от 20 июня 1932 упразднен *Вологодский район* с включением его территории в состав *Грязовецкого, Кубиноозерского и Чибсарского районов*.

Постановлением президиума Севкрайисполкома от 21 ноября 1932 выдвинуто предложение об изменении границ между Северным и Нижегородским краями и Ивановской промышленной областью, не утвержденное президиумом ВЦИК.

Постановлениями президиумов ВЦИК от 25 января 1935 "О новой сети районов Северного края" и Севкрайисполкома от 2 февраля 1935 "Об административном составе и центрах новых районов Северного края" образованы новые двенадцать районов из части территории районов: *Биряковский* - Междуреченского и Сокольского; *Верховажский* - Вельского; *Коношский* - Няндомского; *Красноборский* - Котласского и Черевковского; *Лежский* - Грязовецкого; *Летский*

автономной области Коми (Зырян); *Павинский* - Вохомского и Никольского; *Ровдинский* - Шенкурского; *Рослятинский*, *Сямженский* - Тотемского и Харовского; *Тарногский* - Нюксенского и *Усть-Алексеевский*.

В 1931-1935 образованы районы *Троицко-Печорский* и *Усть-Усинский*; Ижмо-Печорский район переименован в *Ижемский* автономной области Коми (Зырян); Березницкий - в *Березниковский*.

Северный край стал состоять из шестидесяти пяти районов: *Березниковский, Биряковский, Большеземельский, Великоустоужский, Вельский, Верхнетоемский, Верховажский, Вилегодский, Вожегодский, Вохомский, Грязовецкий, Емецкий, Ижемский, Канино-Тиманский, Каргопольский, Карпогорский, Кичменгско-Городецкий, Коношский, Котласский, Красноборский, Кубиноозерский, Лальский, Леденгский, Лежский, Ленский, Летский, Лешуконский, Междуреченский, Мезенский, Нижне-Печорский, Никольский, Нюксенский, Няндомский, Онежский, Опаринский, Павинский, Пинежский, Плесецкий, Подосиновский, Прилузский, Приморский, Приозерный, Ровдинский, Рослятинский, Сокольский, Сторожевский, Сыктывдинский, Сысольский, Сямженский, Тарногский, Тотемский, Троицко-Печорский, Удорский, Усть-Алексеевский, Усть-Вымский, Усть-Кубенский, Усть-Куломский, Усть-Усинский, Усть-Цилемский, Устьянский, Харовский, Холмогорский, Чебсарский, Черевковский и Шенкурский.*

В 1935-1936 возбуждены ходатайства, отклоненные президиумом ВЦИК : 1) Ленинградским облисполкомом о передаче колхоза "Просвещение" с/с Нефедовского Кубиноозерского района в состав с/с Бураковского Кирилловского района Ленинградской области; 2) Севкрайисполкомом об изменении административной границы между краем и Омской областью.

Постановлениями президиума ВЦИК от 25 февраля 1936 "Об образовании в составе Автономной области Коми Печорского округа с центром в селении Усть-Уса" и президиума Севкрайисполкома от 5 марта 1936 "Об организации Печорского округа в Автономной области Коми Северного

края" образован *Печорский округ* в составе трех районов: *Ижемского, Усть-Усинского и Усть-Цилемского.*

Упразднен по Конституции СССР 1936; на его территории образованы Северная область и Коми автономная советская социалистическая республика (Коми АССР).

Округа Северного края (1929-1930)

Образованы постановлением президиума ВЦИК от 15 июля 1929 "О составе округов и районов Северного края и их центрах".

Упразднены постановлениями ЦК ВКП(б) от 15 июля 1930, ЦИК и СНК СССР от 23 июля 1930 "О ликвидации округов" и президиума Севкрайисполкома от 25 июля 1930 "О ликвидации округов в Северном крае".

Архангельский округ

Образован из уездов быв. губерний: 1) Архангельской - *Архангельский, Мезенский* (кроме Канино-Тиманского района, с/с Пысского Койнасской волости и с/с Омского и Пешского Мезенской волости), *Онежский, Шенкурский* (волости Кургоминская и Усть-Важская и с/с Кицкий Шеговарской волости) и *о-в Моржовец Северного Ледовитого океана*; 2) Вологодской - *Каргопольский* (с/с Кривопоясский Почезерской волости). Центр - Архангельск.

На территории площадью около 186 тыс. кв. км. проживали 265,6 тыс. человек, в т. ч. в городах 23,4 тыс. человек (по переписи 1926).¹⁴⁵

В округе были: краевой центр Архангельск; г. Мезень и Онега окружного подчинения; 2 122 населенных пункта; пять рабочих пос.: имени Зеньковича (или Зеньковичский), Исакогорский, Окуловский, Самодед и Цигломенский; двенадцать районов: *Архангельский, Березницкий, Емецкий, Карпогорский, Лешуконский, Мезенский, Онежский, Пинежский, Плесецкий, Приморский, Холмогорский и Чекуевский* и 192 сельсовета.

Вологодский округ

Образован из уездов быв. Вологодской губернии: *Вельский* (Тавреньгская волость), *Кадниковский* (кроме волостей Кремлевской и Ратковецкой и с/с Давыдовского Явеньгской волости) и *Тотемский* (кроме с/с Брусно-Воловского Бережно-Слободской волости, с/с Заячерецкого и Минского Спасской волости). Центр - Вологда.

На территории площадью 52,4 тыс. кв. км. проживали 781,2 тыс. человек, в т. ч. в городах 81,2 тыс. человек (по переписи 1926).¹⁴⁶

В округе были: Вологда краевого и г. Грязовец и Тотьма окружного подчинения; 7 735 населенных пунктов; четырнадцать районов: *Вожегодский, Вологодский, Грязовецкий, Кокшеньгский, Кубиноозерский, Леденгский, Свердловский, Сямженский, Толшменский, Тотемский, Усть-Кубенский, Харовский, Чебсарский и Шуйский* и 292 городских, поселковых и сельских совета.

Ненецкий национальный округ
(см. главу XVIII - Ненецкий автономный округ)

Няндомский округ

Образован из уездов быв. губерний: 1) Архангельской - *Шенкурский* (кроме волостей Кургоминской и Усть-Важской и с/с Кицкого Шеговарской волости); 2) Вологодской - *Вельский* (кроме Тавреньгской волости), *Кадниковский* (волости Кремлевская и Ратковецкая и с/с Давыдовский Явеньгской волости), *Каргопольский* (кроме с/с Кривополяского Почезерской волости) и *Тотемский* (с/с Заячерецкий и Минский Спасской волости). Центр - рабочий пос. Няндомы.

На территории площадью около 69,3 тыс. кв. км. проживали 336,7 тыс. человек, в т. ч. в городах 14,8 тыс. человек (по переписи 1926).¹⁴⁷

В округе были: г. Вельск, Каргополь и Шенкурск окружного подчинения; 3 525 населенных пунктов; рабочий

Северный

пос. Няндомы и девять районов: *Вельский, Верховажский, Каргопольский, Коношский, Няндомский, Приозерный, Ровдинский, Устьянский и Шенкурский* и 184 сельсовета.

Северо-Двинский округ

Образован из районов и уездов быв. губерний: 1) Вологодской - *Тотемский* уезд (с/с Брусно-Воловский Бережно-Слободской волости); 2) Северо-Двинской - пятнадцати районов: *Великоустюжский, Верхнетоемский, Вилегодский, Вохомский, Кичменгско-Городецкий, Котласский, Красноборский, Лальский, Ленский, Никольский, Опаринский, Подосиновский, Рослятинский, Сухонский и Черевковский*. Центр - г. Великий Устюг.

На территории площадью около 105,3 тыс. кв. км. проживали 680,8 тыс. человек, в т. ч. в городах 37,7 тыс. человек (по переписи 1926).¹⁴⁸

В округе были: г. Великий Устюг, Котлас и Никольск окружного подчинения; 8 890 населенных пунктов; рабочий пос. Лальск; пятнадцать районов и 244 городских, поселковых и сельских совета.

VI. СЕВЕРНАЯ ОБЛАСТЬ (1936-1937)

Образована в соответствии с Конституцией СССР, принятой VIII чрезвычайным съездом Советов СССР 5 декабря 1936, на большей части территории быв. Северного края в составе пятидесяти четырех районов (в т. ч. трех районов Ненецкого национального округа) с центром в Архангельске.

Упразднена постановлением президиума ЦИК СССР от 23 сентября 1937 "О разделении Северной области на Вологодскую и Архангельскую области" с центрами в Вологде и Архангельске.

В составе Архангельской области остались три района Ненецкого национального округа: *Большеземельский, Канино-Тиманский и Нижне-Печорский* и двадцать семь районов: *Березниковский, Вельский, Верхнетоемский, Вилегодский, Емецкий, Каргопольский, Карпогорский, Коношский, Котласский, Красноборский, Лальский, Ленский, Лешуконский, Мезенский, Нядомский, Онежский, Опаринский, Пинежский, Плесецкий, Подосиновский, Приморский, Приозерный, Ровдинский, Холмогорский, Черевковский, Шангальский и Шенкурский.*

В состав Вологодской области переданы двадцать четыре района: *Вологда* и ее пригородный район, *Биряковский, Великоустюжский, Верховажский, Вожегодский, Вохомский, Грязовецкий, Кичменгско-Городецкий, Кубиноозерский, Леденгский, Лажский, Междуреченский, Никольский, Нюксенский, Павинский, Рослятинский, Сокольский, Сямженский, Тарногский, Тотемский, Усть-Алексеевский, Усть-Кубенский, Харовский и Чебсарский*; а также присоединены восемнадцать районов из состава Ленинградской области: *Андомский, Бабаевский, Белозерский, Борисовосудский, Вашкинский, Вытегорский, Кадуйский, Кирилловский, Ковжинский, Мяксинский, Оштинский, Петриковский, Пришекснинский, Устюженский, Чагодощенский, Чарозерский, Череповецкий и Шольский.*

Разделение Северной и состав районов Архангельской областей утверждены президиумом ЦИК СССР 1 октября 1937.

VII. АРХАНГЕЛЬСКАЯ ОБЛАСТЬ

Образована постановлением ЦИК СССР от 23 сентября 1937 "О разделении Северной области на Вологодскую и Архангельскую области". В ее состав вошли областной центр *Архангельск*, *Ненецкий национальный округ* с тремя районами: *Большеземельский*, *Канино-Тиманский* и *Нижне-Печорский* и двадцать семь районов: *Березниковский*, *Вельский*, *Верхнетоемский*, *Вилегодский*, *Емецкий*, *Каргопольский*, *Карпогорский*, *Коношский*, *Котласский*, *Красноборский*, *Лальский*, *Ленский*, *Лешуконский*, *Мезенский*, *Няндомский*, *Онежский*, *Опаринский*, *Пинежский*, *Плесецкий*, *Подосиновский*, *Приморский*, *Приозерный*, *Ровдинский*, *Устьянский*, *Холмогорский*, *Черевковский* и *Шенкурский*; в административном подчинении областному Совету депутатов трудящихся находились два сельсовета о-вов Северного Ледовитого океана: *Колгуевский* и *Новоземельский*.

Указом президиума Верховного Совета РСФСР от 11 августа 1938 рабочий пос. Судострой пригородной зоны Архангельска преобразован в г. *Молотовск*; решением обл-исполкома в 1938-1939 (точная дата не выявлена), подтвержденным указом президиума Верховного Совета РСФСР от 29 ноября 1940, отнесен к категории городов областного подчинения.

Указом президиума Верховного Совета РСФСР от 21 ноября 1938 образован *Сольвычегодский район* с центром в г. Сольвычегодске, выделившийся из северо-восточной части территории *Котласского района*.

Указом президиума Верховного Совета РСФСР от 19 сентября 1939 починок Рассулок *Вилегодского района* области передан в состав *Прилузского района* Коми АССР.

В 1939 в области были: двадцать восемь районов, два города областного подчинения: Архангельск и Молотовск; г. Нарьян-Мар окружного и семь городов районного подчинения: Вельск, Каргополь, Котлас, Мезень, Онега, Сольвычегодск и Шенкурск; Ненецкий национальный округ; восемь рабочих поселков: Каменка, Коноша, Лальск, Лименда, Лу-

за, Няндомы, Плесеца и Самодеда; пятьсот восемнадцать сельских, островных и тундровых советов, в т. ч. островные советы Колгуевский и Новоземельский - областного подчинения.

Указом президиума Верховного Совета РСФСР от 17 февраля 1940 г. *Котлас* отнесен к категории городов областного подчинения.

Указами президиума Верховного Совета РСФСР: 1) от 22 февраля 1940 Березниковский район переименован в *Виноградовский*, 2) от 17 декабря 1940 образован *Беломорский район* с центром в с. Уна из части территории Онежского и Приморского районов.

Указом президиума Верховного Совета РСФСР от 25 октября 1940 *пос. Воркута Большеземельского района* Ненецкого национального округа, основанный в 1931, передан в состав *Усть-Усинского района* Печорского округа Коми АССР.

Указами президиума Верховного Совета РСФСР в состав Кировской области переданы районы: 1) от 17 января 1941 *Опаринский*, 2) от 22 марта 1941 *Лальский* и *Подосиновский*.

Указом президиума Верховного Совета РСФСР от 12 февраля 1944 на территории Соловецких о-вов образован Соловецкий островной совет с подчинением Архангельскому областному совету депутатов трудящихся.

В 1947 в тридцати районах области были одиннадцать городов, пятнадцать рабочих поселков и поселков городского типа и четыреста девяносто один сельский, островной и тундровый совет.

Указом президиума Верховного Совета РСФСР от 24 декабря 1949 в состав *Вилегодского района* переданы населенные пункты Большой и Малый Лекваж *Лальского района* Кировской области.

Указом президиума Верховного Совета РСФСР от 24 декабря 1952 в составе области образован *Архангельский район*, в который вошли сельсоветы, подчинявшиеся ранее Архангельскому городскому Совету депутатов трудящихся. Указом президиума Верховного Совета РСФСР от 7 октября 1955 и решением облисполкома от 13 октября 1955 *Архан-*

гельский район упразднен с включением его территории в состав *Приморского района*.

Указом президиума Верховного Совета РСФСР от 22 июля 1954 и решением облисполкома от 26 мая 1954 *о-в Колгуев* включен в состав *Ненецкого национального округа*; с/с Колгуевский (быв. островной) перешел в административное подчинение Ненецкому окружному Совету депутатов трудящихся.

Указами президиума Верховного Совета РСФСР из Вологодской области в состав *Каргопольского и Устьянского районов* переданы соответственно: 1) от 12 декабря 1955 с/с Кречетовский и Чепецкий Чарозерского района; 2) от 10 мая 1956 пос. Илеза Тарногского района.

Постановлениями президиума Верховного Совета РСФСР от 27 августа 1956 и от 16 июля 1958 краевым и областным органам местной власти предоставлено право образования, упразднения и передачи из одного района в другой сельсоветов, их переименования, расширения черты рабочих, курортных и дачных поселков и городов, генеральные планы которых не подлежат утверждению республиканским правительством.

В 1956 в области были: двадцать шесть районов, три города областного подчинения: Архангельск, Котлас и Молотовск; г. Нарьян-Мар окружного и семь городов районного подчинения: Вельск, Каргополь, Мезень, Нядома, Онега, Сольвычегодск и Шенкурск; Ненецкий национальный округ; двадцать один рабочий поселок; триста восемьдесят один сельский, островной и тундровый советы, в т. ч. островные советы Колгуевский, Новоземельский и Соловецкий - областного подчинения.

Указом президиума Верховного Совета РСФСР от 12 сентября 1957 г. Молотовск переименован в *Северодвинск*.

Указом президиума Верховного Совета РСФСР от 12 сентября 1957 "О порядке отнесения населенных пунктов к категории городов, рабочих и курортных поселков" краевым и областным органам местной власти предоставлено право отнесения населенных пунктов к категории рабочих или

курортных поселков, их упразднения и передачи из одного района в другой.

Указом президиума Верховного Совета РСФСР от 30 сентября 1958 упразднены районы: 1) *Беломорский* с передачей территории Онежскому и Приморскому районам; 2) *Сольвычегодский* - Котласскому району.

Указом президиума Верховного Совета РСФСР от 11 сентября 1959 и решением облисполкома от 15 сентября 1959 упразднены районы: 1) *Емецкий* с передачей территории Холмогорскому району; 2) *Карпогорский* - Пинежскому; 3) *Ровдинский* - Вельскому и Шенкурскому и 4) *Черевковский* - Верхнетоемскому, Красноборскому и Устьянскому районам.

Указом президиума Верховного Совета РСФСР от 23 ноября 1959 в состав Коми АССР переданы рабочие пос. *Хальмер-Ю* и *Цементнозаводский* с прилегающей к ним территорией залегания угольного пласта: Воргашорского, Сырзягинского и Хальмер-Юского угольных месторождений *Ненецкого национального округа*, в связи с чем 23 февраля 1960 принят указ президиума Верховного Совета РСФСР "О частичном изменении границы между Коми АССР и Архангельской областью".

Постановлением Совета Министров СССР и указом президиума Верховного Совета СССР от 10 февраля 1960 "Об упорядочении льгот для лиц, работающих в районах Крайнего Севера и в местностях, приравненных к районам Крайнего Севера" к *районам Крайнего Севера* приравнены все острова Северного Ледовитого океана и его морей, *Ненецкий национальный округ* и г. *Северодвинск* с территорией, находящейся в административном подчинении *Северодвинскому городскому Совету депутатов трудящихся*, к местностям, приравненным к районам Крайнего Севера, отнесены *Лешуконский* и *Мезенский районы*, постановлением Совета Министров СССР от 10 ноября 1967 - *Пинежский район*.

Указом президиума Верховного Совета РСФСР от 1 сентября 1960 населенный пункт при воинской части с/с Кочмасского *Плесецкого района* отнесен к категории рабочих поселков с присвоением наименования *Мирный*, указом президиума Верховного Совета РСФСР от 2 февраля 1966 в

связи со строительством космодрома *Плесецк* преобразованный в закрытый город областного подчинения.

Указом президиума Верховного Совета РСФСР от 28 мая 1962 "Об упорядочении регистрации наименования и учета населенных пунктов РСФСР" краевым и областным органам местной власти предоставлено право регистрации и наименования населенных пунктов по ходатайству исполкомов районных и городских Советов депутатов трудящихся.

Указом президиума Верховного Совета РСФСР от 25 декабря 1962 на территории РСФСР вместо экономических административных районов, созданных в мае 1957, образованы экономические районы, в т.ч. Северо-Западный, включивший Архангельский и Карельский экономические административные районы и лесную, бумажную и деревообрабатывающую промышленность Вологодского экономического административного района.

Указом президиума Верховного Совета РСФСР от 1 февраля 1963 "Об укрупнении сельских районов и образовании промышленных районов Архангельской области" и решением облисполкома от 9 февраля 1963 образованы: 1) шесть промышленных районов - *Вельский, Верхнетоемский, Виноградовский, Котласский, Няндомский и Плесецкий*, 2) пятнадцать сельских районов - *Вельский, Вилегодский, Каргопольский, Коношский, Котласский, Красноборский, Ленский, Лешуконский, Мезенский, Пинежский, Плесецкий, Приморский, Устьянский, Холмогорский и Шенкурский*. Этим же указом г. *Онега* отнесен к категории городов областного подчинения; в состав промышленных районов отнесены города районного подчинения: Котласского - *Сольвычегодск*, Вельского - *Вельск*, Няндомского - *Няндом*; в состав сельских районов: Каргопольского - *Каргополь*, Мезенского - *Мезень* и Шенкурского - *Шенкурск*.

Указами президиума Верховного Совета РСФСР из Вологодской области в состав области переданы: 1) от 25 февраля 1964 с/с Кирюгский Кирилловского сельского района; 2) от 13 июля 1964 пос. Лесной Тарногского сельского района.

Указом президиума Верховного Совета РСФСР от 12 января 1965 "Об изменении в административно-территориальном делении Архангельской области" и решением облисполкома от 18 января 1965 промышленные районы упразднены, сельские районы преобразованы в районы. Образованы дополнительно четыре района: *Верхнетовемский, Виноградовский, Няндомский и Онежский.*

Указом президиума Верховного Совета РСФСР от 15 декабря 1965 упразднены экономические районы РСФСР, в т.ч. Северо-Западный.

Указом президиума Верховного Совета РСФСР от 17 июня 1967 *область* награждена орденом Ленина за успехи, достигнутые в хозяйственном и культурном строительстве.

Указом президиума Верховного Совета РСФСР от 30 января 1968 краевым и областным органам местной власти предоставлено право присвоения имен государственных и общественных деятелей улицам, площадям и другим составным частям населенных пунктов РСФСР.

По решению облисполкома от 9 сентября 1968 начал издаваться справочник "Архангельская область. Административно-территориальное деление" для служебного, позднее общего пользования; вышло четыре издания за 1969, 1976, 1984 и 1992.

В 1969 в области были: девятнадцать районов, пять городов областного подчинения: Архангельск, Котлас, Мирный, Онега и Северодвинск; г. Нарьян-Мар окружного и шесть городов районного подчинения: Вельск, Каргополь, Мезень, Няндом, Сольвычегодск и Шенкурск; Ненецкий национальный округ; тридцать семь рабочих поселков; двести тридцать шесть сельсоветов, в т. ч. Соловецкий островной совет в составе Приморского района.

На основании Конституции СССР 7 октября 1977 *Ненецкий национальный округ* преобразован в *автономный.*

Указом президиума Верховного Совета РСФСР от 24 ноября 1977 рабочий пос. Первомайский пригородной зоны Архангельска преобразован в город областного подчинения с присвоением ему наименования *Новодвинск.*

Постановлением президиума Верховного Совета РСФСР от 21 июля 1980 определен порядок наименования и переименования административно-территориальных единиц и населенных пунктов области.

Указом президиума Верховного Совета СССР от 15 февраля 1983 г. *Северодвинск* награжден орденом Ленина за заслуги трудящихся города в годы Великой Отечественной войны и успехи, достигнутые в хозяйственном и культурном строительстве.

В 1984 в области были: шесть городов областного подчинения: Архангельск, Котлас, Мирный, Новодвинск, Онега и Северодвинск; г. Нарьян-Мар окружного и шесть городов районного подчинения: Вельск, Каргополь, Мезень, Няндом, Сольвычегодск и Шенкурск; Ненецкий автономный округ; тридцать девять рабочих поселков; девятнадцать районов, двести тридцать сельсоветов, в т. ч. Соловецкий островной совет в составе Приморского района.

Указом президиума Верховного Совета РСФСР от 15 августа 1985 рабочий пос. *Коряжма* Котласского района отнесен к категории городов областного подчинения.

Указом президиума Верховного Совета РСФСР от 23 марта 1987 из состава Приморского района выделен Соловецкий островной совет, преобразованный в самостоятельный *Соловецкий район* с административным центром в пос. Соловецкий (переименован из пос. Кремль).

Постановлением правительства Российской Федерации от 25 ноября 1991 отнесены: 1) с 1 января 1992 *Мезенский район* - к районам *Крайнего Севера*; города *Архангельск, Новодвинск и Онега, районы Онежский, Плесецкий, Приморский и Холмогорский* - к местностям, приравненным к районам *Крайнего Севера*; 2) с 1 июля 1992 районы *Верхнетоемский, Виноградовский и Ленский* - к местностям, приравненным к районам *Крайнего Севера*. Распоряжением президента Российской Федерации от 24 апреля 1993 с 1 июля 1993 отнесены: 1) *Лешуконский и Пинежский районы* - к районам *Крайнего Севера*; города *Котлас и Коряжма, районы Вельский, Вилегодский, Каргопольский, Коношский, Котласский, Красноборский, Няндомский, Устьянский и Шенкур-*

ский - к местностям, приравненным к районам Крайнего Севера.

В 1992 в области были: двадцать районов, семь городов областного подчинения: Архангельск, Котлас, Коржма, Мирный, Новодвинск, Онега и Северодвинск; г. Нарьян-Мар окружного и шесть городов районного подчинения: Вельск, Каргополь, Мезень, Няндома, Сольвычегодск и Шенкурск; Ненецкий автономный округ; тридцать восемь рабочих поселков; двести тридцать девять сельсоветов.

Площадь области равнялась:

- в **1939** - 498,0 тыс. кв. км (с о-вами Северного Ледовитого океана - 609,8 тыс. кв. км);
- в **1947** - 594,2 тыс. кв. км;
- в **1956** - 592,1 тыс. кв. км;
- на **1 июля 1969** - 589,9 тыс. кв. км;
- на **1 января 1976, 1984 и 1992** - 587,4 тыс. кв. км.¹⁴⁹

На территории области проживали:

- в **1939** - 1 199,2 тыс. человек (в т.ч. в городах 435,3 или 36,3 %);
- в **1956** - 1 204,8 тыс. человек (в т.ч. в городах 555,5 или 46,1 %);
- в **1959** - 1 267,2 тыс. человек (в т.ч. в городах 720,2 или 56,8 %);
- на **1 января 1962** - 1 336,0 тыс. человек (в т.ч. в городах 802,5 тыс. или 60,1 %);
- на **1 июля 1969** - 1 396,7 тыс. человек (в т.ч. в городах 954,6 тыс. или 68,4 %);
- на **1 января 1971** - 1 404,6 тыс. человек (в т.ч. в городах 937,4 тыс. или 66,7 %);
- на **1 января 1976** - 1 448,7 тыс. человек (в т.ч. в городах 1 041,0 тыс. или 71,9 %);
- на **1 января 1980** - 1 474,3 тыс. человек (в т.ч. в городах 1 071,5 тыс. или 72,7 %);
- на **1 января 1984** - 1 516,6 тыс. человек (в т.ч. в городах 1 130,3 тыс. или 74,5 %).¹⁵⁰

КАРТА - СХЕМА
СЕВЕРНОГО КРАЯ
1930



Районы

Образованы на территории быв. губерний: 1) Северо-Двинской - декретом ВЦИК от 10 апреля 1924 "Об административном делении Северо-Двинской губернии"; 2) Архангельской и Вологодской - постановлением президиума ВЦИК от 14 января 1929 "Об образовании на территории РСФСР административно-территориальных единиц краевого и областного значения".

Амдерминский район (1940-1959)
(см. главу VIII - Ненецкий автономный округ)

Архангельский район (1929-1930, 1952-1955)

Образован в июле 1929 при районировании Северного края на территории *Подгородней волости* быв. *Архангельского уезда* Архангельской губернии с центром в Архангельске. Входил в состав Архангельского округа Северного края, с июля 1930 - Северного края, с декабря 1952 - Архангельской области.

В 1929 на территории района площадью 4,2 тыс. кв. км в 209 населенных пунктах проживали 29,4 тыс. человек (по переписи 1926).

В районе были три рабочих поселка: *Бакарицкий имени Зеньковича (или Зеньковичский), Исакогорский и Цигломенский* и четырнадцать сельсоветов: *Верхнекойдокурский, Заостровский, Ижемский, Исакогорский, Кехотский, Княжестровский, Коскогорский, Лисестровский, Лявленский, Нижнекойдокурский, Уемский, Цигломенский, Часовенский и Ширшинский.*

Упразднен постановлениями президиумов ЦИК СССР от 9 августа 1930 и Севкрайисполкома от 24 ноября 1930 и 18 декабря 1930 с передачей: 1) в административное подчинение *Архангельскому городскому Совету рабочих, крестьянских и красноармейских депутатов - рабочих пос. имени*

область

Зеньковича (или Зеньковичский), Исакогорский и Цигломенский и с/с Заостровский, Исакогорский, Лисестровский, Уемский, Цигломенский и Ширшинский, 2) в состав Приморского района - с/с Ижемский и Часовенский, 3) в состав Холмогорского района - с/с Верхнекойдокурский, Кехотский, Княжестровский, Коскогорский, Ляваленский и Нижнекойдокурский.

Восстановлен указом президиума Верховного Совета РСФСР от 24 декабря 1952 в составе области с центром в Архангельске. В район входили семь сельсоветов: *Заостровский, Кегостровский, Лисестровский, Пустошинский, Уемский, Цигломенский и Ширшинский*, находящиеся ранее в административном подчинении Архангельскому городскому Совету депутатов трудящихся.

Упразднен указом президиума Верховного Совета РСФСР от 7 октября 1955 и решением облисполкома от 13 октября 1955 с передачей всех семи сельсоветов в состав *Приморского района.*

Беломорский район (1940-1958)

Образован указом президиума Верховного Совета РСФСР от 17 декабря 1940 в составе области с центром в с., позднее д. Уна. В район входили четырнадцать сельсоветов, выделенные из районов: 1) *Онежского - Кяндский, Лямицкий, Нижмозерский, Пурнемский, Пушлахотский и Тамицкий, 2) Приморского - Дураковский, Красногорский, Летнезолотницкий, Лопшеньгский, Ненокский, Солзенский, Унский и Яреньгский.*

Указом президиума Верховного Совета РСФСР от 26 апреля 1941, утвердившим постановление президиума Севкрайисполкома от 29 июня 1935, с/с Дураковский переименован в *Летне-Наволоцкий.*

Указом президиума Верховного Совета РСФСР от 19 апреля 1943 центр района перенесен из д. Уна в пос. Пертоминск.

Упразднен указом президиума Верховного Совета РСФСР от 30 сентября 1958 и решениями облисполкома от

23 сентября и 1 октября 1958 с включением сельсоветов в состав районов: 1) *Онежского - Кяндский, Лямицкий, Нижнеозерский, Пурнемский и Тамицкий*, 2) *Приморского - Красногорский, Летнезолотицкий, Летне-Наволоцкий, Лопшеньгский, Ненокский, Пушлахотский, Солзенский, Унский и Яреньский*.

Большеземельский район (1929-1959)

(см. главу VIII - Ненецкий автономный округ)

Вельский район

Образован в июле 1929 при районировании Северного края на территории *Есютинской, Никифоровской, Ракуло-Кокшеньгской, Усть-Вельской и Чадромской волостей* быв. *Вельского уезда* Вологодской губернии с центром в г. Вельске. Входил в состав Няндомского округа Северного края, с июля 1930 - Северного края, с декабря 1936 - Северной области, с сентября 1937 - Архангельской области.

В 1929 на территории района площадью 6,7 тыс. кв. км в 360 населенных пунктах проживали 42,0 тыс. человек, в т. ч. в г. Вельске 3,5 тыс. человек (по переписи 1926).

В районе были двадцать девять сельсоветов: *Верхнекокшеньгский, Верхнеустькулойский, Заручевский, Зуевский, Кяндский, Лиходиевский, Низовские Первый и Второй, Нижнеустькулойский, Никифоровский, Пакшеньгский, Пежемский, Подюжский, Ракуло-Кокшеньгский, Рыжковский, Сидоро-Слободский, Смольянский, Судромский, Усть-Вельский, Усть-Подюжский, Хмельницкий, Хозьминский, Чадромский, Шабановский, Шадреньгский, Шастовский, Шеновский, Ширыхановский и Якушевский*.

В 1929-1930 передан в состав *Верховажского района с/с Сидоро-Слободский*, в 1931 в состав *Устьянского района - с/с Рыжковский, Чадромский и Шастовский*.

Постановлением президиума Севкрайисполкома от 23 февраля 1930 в состав *Коношского района* переданы пять

сельсоветов: *Подюжский, Усть-Подюжский, Хмельницкий, Ширыхановский и Якушевский.*

Постановлением президиума Севкрайисполкома от 31 июля 1931 в состав района включены двадцать три сельсовета упраздненного *Верховажского района: Боровинский, Боровский, Верховажский, Верховские Первый и Второй, Верхнетерменгский, Доровский, Жиховский, Заболотский, Климушинский, Коленгский, Косковский, Липецкий, Морозовский, Нижнекулойский, Олюшенский, Осташевский, Раменский, Сибирский, Сидоро-Слободский, Суходворский, Терменгский и Шелотский.*

Постановлением президиума ВЦИК от 10 декабря 1932 в состав района переданы с/с *Усть-Подюжский и Якушевский Нядомского района.*

Постановлением президиума ВЦИК от 25 января 1935 в восстановленный *Верховажский район* переданы его двадцать три сельсовета в прежнем составе.

В 1930-х переименованы сельсоветы: Зуевский - в *Дзержинский*, Верхнекокшеньгский - в *Ульяновский.*

В 1935-1939 с/с *Низовский Второй* передан в состав *Ровдинского района*, Низовский Первый переименован в *Низовский.*

До 1939 с/с Шеновский переименован в *Шоношский.*

В 1939 на территории района площадью 5, 4 тыс. кв. км в 334 населенных пунктах проживали 39, 8 тыс. человек, в т. ч. в г. Вельске 6,7 тыс. человек.

В районе был двадцать один сельсовет: *Верхнеустькулойский, Дзержинский, Заручевский, Кьяндский, Лиходиевский, Низовский, Нижнеустькулойский, Никифоровский, Пакшеньгский, Пежемский, Ракуло-Кокшеньгский, Смольянский, Судромский, Ульяновский, Усть-Вельский, Усть-Подюжский, Хозьминский, Шабановский, Шадреньгский, Шоношский и Якушевский.*

Указом президиума Верховного Совета РСФСР от 27 июня 1944 образованы два сельсовета: *Береговский* (выделился из состава Пежемского) и *Синежский* (выделился из состава Кьяндского и Якушевского).

20 марта 1945 указом президиума Верховного Совета РСФСР населенный пункт *Кулой* отнесен к категории рабочих поселков с образованием его поселкового совета.

Указом президиума Верховного Совета РСФСР от 17 июня 1954 объединены сельсоветы: Береговский и Пежемский - в *Пежемский*, Кьяндский и Синежский - в *Кьяндский*, Верхнеустькулойский и Нижнеустькулойский - в *Верхнеустькулойской*, Заручевский и Никифоровский - в *Заручевский*, Шабановский и Шоношский - в *Шоношский*, Усть-Подюжский и Якушевский - в *Якушевский*, Ракуло-Кокшеньгский и Ульяновский - в *Ракуло-Кокшеньгский*, Смольянский и Хозьминский - в *Хозьминский*.

Решением облисполкома от 7 марта 1958 пос. Солгинского домостроительного комбината отнесен к категории рабочих поселков с присвоением ему наименования *Солгинский*.

Указом президиума Верховного Совета РСФСР от 11 сентября 1959 и решением облисполкома от 15 сентября 1959 в состав района вошли семь сельсоветов упраздненного *Ровдинского района*: *Благовещенский*, *Верхопуйский*, *Игнатовский*, *Липовский*, *Низовский* (переименован в Новонизовский решением облисполкома от 29 октября 1959), *Попо-Наволоцкий* и *Пуйский*.

Решением облисполкома от 24 февраля 1960 объединены сельсоветы: Дзержинский и Ракуло-Кокшеньгский - в *Ракуло-Кокшеньгский*, Игнатовский и Пуйский - в *Пуйский*, упразднен с/с *Кьяндский* с включением его территории в состав с/с Заручевского, Усть-Вельского и Шадреньгского.

Решением облисполкома от 7 января 1961 объединены сельсоветы: Верхопуйский и Липовский - в *Липовский*, Верхнеустькулойский и Лиходиевский - в *Верхнеустькулойский*, Благовещенский и Новонизовский - в *Благовещенский*, Заручевский и Усть-Вельский - в *Усть-Вельский*.

Решением облисполкома от 12 января 1963 населенный пункт *Усть-Шоноша* отнесен к категории рабочих поселков с образованием его поселкового совета.

Решением облисполкома от 19 января 1963 упразднен с/с *Якушевский* с включением его территории в состав

п/с Солгинского и с/с Шоношского.

Указом президиума Верховного Совета РСФСР от 1 февраля 1963 район разделен на два района: *Вельские сельский и промышленный* с центром в г. Вельске. По решению облисполкома от 9 февраля 1963 в состав *сельского района* вошли все четырнадцать сельсоветов упраздненного Вельского района: *Благовещенский, Верхнеустькулойский, Липовский, Низовский, Пакшеньгский, Пежемский, Попонаволоцкий, Пуйский, Ракуло-Кокшеньгский, Судромский, Усть-Вельский, Хозьминский, Шадреньгский и Шоношский*, в состав *промышленного* - шесть рабочих поселков упраздненных районов: 1) Вельского - *Кулой, Солгинский и Усть-Шоноша*; 2) Устьянского - *Илеза, Кизема и Октябрьский*.

Решением облисполкома от 9 октября 1964 в состав Вельского промышленного района передан пос. при станции *Шангалы* Северной железной дороги с/с Шангальского Устьянского сельского района с административным подчинением п/с Илезскому.

Решением облисполкома от 18 ноября 1964 пос. *Лойга* отнесен к категории рабочих поселков Вельского промышленного района. В подчинение его поселковому совету переданы населенные пункты *Лесной* и *Уфтюга*, находящиеся в административном подчинении п/с Киземскому.

Указом президиума Верховного Совета РСФСР от 12 января 1965 и решением облисполкома от 18 января 1965 промышленный район упразднен, сельский преобразован в *Вельский район* с центром в г. Вельск в составе трех рабочих поселков: *Кулой, Солгинский и Усть-Шоноша* и четырнадцати сельсоветов: *Благовещенский, Верхнеустькулойский, Липовский, Низовский, Пакшеньгский, Пежемский, Попонаволоцкий, Пуйский, Ракуло-Кокшеньгский, Судромский, Усть-Вельский, Хозьминский, Шадреньгский и Шоношский*, четыре рабочих поселка: *Илеза, Кизема, Лойга и Октябрьский* переданы в состав *Устьянского района*.

Решением облисполкома от 24 декабря 1968 образован с/с *Верхнешоношский*.

С сер. 1980-х до 1992 образованы с/с *Муравьевский* и *Тегринский*.

Площадь района на 1 июля 1969, на 1 января 1976 и 1984 равнялась 9,3 тыс. кв. км; на 1 января 1992 - 10,1 тыс. кв. км.

На 1 января 1992 в районе были: райцентр г. *Вельск* районного подчинения, 316 сельских населенных пунктов, три рабочих поселка: *Кулой, Солгинский и Усть-Шоноша* и семнадцать сельсоветов: *Благовещенский, Верхнеустькулойский, Верхнешоношский, Липовский, Муравьевский, Низовский, Пакшеньгский, Пежемский, Попо-Наволоцкий, Пуйский, Ракуло-Кокшеньгский, Судромский, Тегринский, Усть-Вельский, Хозьминский, Шадреньгский и Шоношский.*

В к. 1992 из состава с/с Усть-Вельского выделен с/с Аргуновский.

Верхнетоемский район

Образован в апреле 1924 при районировании Северо-Двинской губернии на территории восьми волостей быв. *Сольвычегодского уезда: Афанасьевской, Верхнетоемской, Вершинской, Гавриловской, Горковской, Корниловской, Нижнетоемской и Пучужско-Петропавловской* с центром в с. Верхняя Тойма. Входил в состав Северо-Двинской губернии, с 1929 - Северо-Двинского округа Северного края, с июля 1930 - Северного края, с декабря 1936 - Северной области, с сентября 1937 - Архангельской области.

В 1924 в районе были пятнадцать сельсоветов: *Афанасьевский, Верхнетоемский, Вершинский, Выйско-Ильинский, Гавриловский, Горковский, Корниловский, Нижнетоемский, Прилуцкий, Пучужский, Савино-Борисовский, Сважский, Сефтреньский, Сойгинский и Юмижский.*

Постановлением президиума райисполкома от 23 июня 1924 упразднены три сельсовета: *Прилуцкий, Савино-Борисовский* (вошли в состав с/с Нижнетоемского) и *Сважский* (вошел в состав с/с Верхнетоемского). По решениям Северо-Двинского губплана вновь образованы сельсоветы: 1) от 1 октября 1924 - *Савино-Борисовский*, 2) от 1 октября 1925 - *Сважский*. Во второй пол. 1920-х вновь образован с/с *Прилуцкий*.

В 1929 на территории района площадью 15,2 тыс. кв. км в 243 населенных пунктах проживали 32,4 тыс. человек (по переписи 1926).

Постановлением президиума райисполкома от 15 ноября 1933 в границу райцентра с. Верхняя Тойма включены д. Горка, Ермолинская и Ручьевская.

В 1930-х с/с Выйско-Ильинский переименован в *Выйский*.

В 1939 на территории района площадью 18,2 тыс. кв. км в 326 населенных пунктах проживали 26,9 тыс. человек.

В районе были пятнадцать сельсоветов: *Афанасьевский, Верхнетоемский, Вершинский, Выйский, Гавриловский, Горковский, Корниловский, Нижнетоемский, Прилуцкий, Пучужский, Савино-Борисовский, Сважский, Сефтрэнский, Сойгинский и Юмижский.*

Указом президиума Верховного Совета РСФСР от 17 июня 1954 объединены сельсоветы: Верхнетоемский и Сважский - в *Верхнетоемский*, Нижнетоемский и Прилуцкий - в *Нижнетоемский*.

Решением облисполкома от 5 января 1959 объединены сельсоветы: Афанасьевский и Юмижский - в *Афанасьевский*, Нижнетоемский и Савино-Борисовский - в *Нижнетоемский*.

Решением облисполкома от 15 сентября 1959 в состав района переданы четыре сельсовета упраздненного *Черевковского района: Вершинский* (переименован в *Нововершинский* решением облисполкома от 29 октября 1959), *Семеновский, Тимошинский и Федьковский.*

Решением облисполкома от 24 февраля 1960 объединены сельсоветы: Выйский и Гавриловский - в *Выйский*, Семеновский и Тимошинский - в *Тимошинский*.

Решением облисполкома от 22 декабря 1960 в состав с/с Федьковского передан пос. Каменное с/с *Ляховского Красноборского района.*

Указом президиума Верховного Совета РСФСР от 1 февраля 1963 район преобразован в *Верхнетоемский промышленный район* с центром в с. Верхняя Тойма. По реше-

нию облисполкома от 9 февраля 1963 в состав района вошли тринадцать сельсоветов в прежнем составе: *Афанасьевский, Верхнетоемский, Вершинский, Выйский, Горковский, Корниловский, Нижнетоемский, Нововершинский, Пучужский, Сефтренский, Сойгинский, Тимошинский и Федьковский.*

Указом президиума Верховного Совета РСФСР от 12 января 1965 *Верхнетоемский промышленный район* упразднен, образован *Верхнетоемский район* с центром в с. Верхняя Тойма. Решением облисполкома от 18 января 1965 территория района оставлена без изменения.

Решениями облисполкома *с/с Ляховский.* 1) от 9 сентября 1965 передан в состав района из *Красноборского района*; 2) от 5 ноября 1982 возвращен в состав *Красноборского района.*

Решением облисполкома от 10 марта 1977 населенный пункт *Двинской с/с* Верхнетоемского отнесен к категории рабочих поселков с образованием его поселкового совета.

В сер. 1980-х до 1992 пос. *Шошельцы с/с Нижнетоемского* передан в *Виноградовский район* с включением его в состав *с/с Сельменьгского.*

Площадь района на 1 июля 1969, на 1 января 1976 и 1984 равнялась 21,7 тыс. кв. км; на 1 января 1992 - 20,4 тыс. кв. км.

На 1 января 1992 в районе были: райцентр с. *Верхняя Тойма*, 284 сельских населенных пункта, рабочий пос. *Двинской* и тринадцать сельсоветов: *Афанасьевский, Верхнетоемский, Вершинский, Выйский, Горковский, Корниловский, Нижнетоемский, Нововершинский, Пучужский, Сефтренский, Сойгинский, Тимошинский и Федьковский.*

Вилегодский район

Образован в апреле 1924 при районировании Северо-Двинской губернии на территории шести волостей быв. *Сольвычегодского уезда: Беляевской, Вилегодской, Ильинско-Подомской, Никольской, Павловской и Пречистенской* с центром в с. Ильинское. Входил в состав Северо-Двинской губернии, с 1929 - Северо-Двинского округа Северного края,

с июля 1930 - Северного края, с декабря 1936 - Северной области, с сентября 1937 - Архангельской области.

В 1924 в районе были девять сельсоветов: *Беляевский, Вилегодский, Ильинско-Подомский, Казаковский, Николаевский, Никольский, Павловский, Пречистенский и Селянский.*

Декретом президиума ВЦИК от 6 июня 1925 с/с *Беляевский* передан в состав *Сольвычегодского района.*

Постановлениями президиумов Северо-Двинского губисполкома от 7 июля 1925 и райисполкома от 19 августа 1925 образован с/с *Быковский* из части территории с/с *Ильинско-Подомского.*

В 1929 на территории района площадью около 2,4 тыс. кв. км проживали 24,1 тыс. человек (по переписи 1926).

Постановлением президиума Севкрайисполкома от 31 июля 1931 в район переданы сельсоветы из районов: 1) *Котласского - Беляевский, Покровский и Чуркинский,* 2) *Лальского - Верхолальский* (вновь отошел к Лальскому району во второй пол. 1930-х).

Указом президиума Верховного Совета РСФСР от 19 сентября 1939 починок *Рассулок* передан в состав *Прилузского района* Коми АССР.

До 1939 с/с *Ильинско-Подомский* переименован в *Ильинский.*

В 1939 на территории района площадью 5,8 тыс. кв. км в 325 населенных пунктах проживали 27,2 тыс. человек.

В районе были двенадцать сельсоветов: *Беляевский, Быковский, Вилегодский, Ильинский, Казаковский, Николаевский, Никольский, Павловский, Покровский, Пречистенский, Селянский и Чуркинский.*

Указами президиума Верховного Совета РСФСР образованы сельсоветы из части территории сельсоветов: 1) от 18 июня 1943 *Первомайский* - Ильинского; Саминский - Вилегодского; 2) от 27 июня 1944 *Прилуцкий* - Покровского.

Указом президиума Верховного Совета РСФСР от 24 декабря 1949 в состав района переданы два населенных пункта *Большой и Малый Лекваж Лальского района* Киров-

Архангельская

ской области, решением облисполкома от 19 января 1973 исключенные из учетных данных по с/с Павловскому.

Указами президиума Верховного Совета РСФСР переданы населенные пункты: 1) от 7 февраля 1952 в состав района - *Новинка Сольвычегодского района*; 2) от 4 июня 1953 - *Прорывец* в состав *Сольвычегодского района*.

Указом президиума Верховного Совета РСФСР от 17 июня 1954 объединены сельсоветы: Беляевский и Чуркинский - в *Беляевский*, Покровский и Прилуцкий - в *Покровский*.

Решением облисполкома от 25 сентября 1958 пос. Ви-тюнино с/с *Селянского* передан в состав с/с Няндского *Ленского района*.

Решениями облисполкома объединены сельсоветы: 1) от 7 августа 1958 Вилегодский и Саминский - в *Вилегодский*, Николаевский и Павловский - в *Павловский*, Ильинский и Первомайский - в *Ильинский*, 2) от 4 мая 1960 Беляевский и Покровский - в *Покровский*.

Решением облисполкома от 2 ноября 1959 объединены сельсоветы: Ильинский и Пречистенский - в *Ильинский*, Казаковский и Никольский - в *Никольский*, Быковский и Павловский - в *Павловский*.

Указом президиума Верховного Совета РСФСР от 1 февраля 1963 район преобразован в *Вилегодский сельский район* с центром в с. Ильинско-Подомское (быв. с. Ильинское). По решению облисполкома от 9 февраля 1963 в состав района вошли шесть сельсоветов: *Вилегодский, Ильинский, Никольский, Павловский, Покровский и Селянский*.

Указом президиума Верховного Совета РСФСР от 12 января 1965 *Вилегодский сельский район* упразднен, образован *Вилегодский район* с центром в с. Ильинско-Подомское. Решением облисполкома от 18 января 1965 территория района оставлена без изменения.

Решением облисполкома от 19 января 1967 с/с *Покровский* переименован в *Беляевский*.

В первой пол. 1970-х населенные пункты *Большой и Малый Лекваж с/с Павловского* переданы в состав Кировской области.

Вилегодский район

Площадь района на 1 июля 1969, на 1 января 1976, 1984 и 1992 равнялась 6,31 тыс. кв. км.

На 1 января 1992 в районе были: райцентр с. *Ильинско-Подомское*, 178 сельских населенных пунктов и шесть сельсоветов: *Беляевский, Вилегодский, Ильинский, Никольский, Павловский и Селянский*.

Виноградовский район (до 1940 Березницкий, Березниковский)

Образован в июле 1929 при районировании Северного края на территории *Кургоминской и Усть-Важской волостей* (без с/с Моржегорского и Калезжского) и с/с Кицкого *Шеговарской волости* быв. *Шенкурского уезда* Архангельской губернии с центром в с. Березник (или Семеновское). Входил в состав Архангельского округа Северного края, с июля 1930 - Северного края, с декабря 1936 - Северной области, с сентября 1937 - Архангельской области.

В 1929 на территории района площадью около 9,0 тыс. кв. км в 335 населенных пунктах проживали 28,7 тыс. человек (по переписи 1926).

В районе были двадцать пять сельсоветов: *Березницкий (или Березниковский), Борецкий, Ваеньгский, Заостровский, Калезжский, Кицкий, Клоновский, Конецгорский, Кургоминский, Моржегорский, Репаново-Слудский, Ростовский, Рязановский, Селецкий, Слободско-Осиновский, Топецкий, Троицкий, Тулгасский, Усть-Ваеньгский, Усть-Важский, Целезерский, Чажестровский (или Чажестровско-Пяндский), Чамовский, Шастозерский и Шиленьгско-Прилуцкий*.

В 1929 с/с Борецкий и Конецгорский разделены соответственно на с/с *Верхнеборецкий, Нижнеборецкий* и с/с *Верхнеконецгорский, Нижнеконецгорский*, вновь объединенные в январе 1931.

Постановлением малого президиума Севкрайисполкома от 27 января 1931 не утверждено постановление I районного съезда Советов рабочих, крестьянских и красноармейских депутатов 10-12 июля 1929 об изменении названия

Архангельская

района в *Павлино-Виноградовский* и его райцентра в с. Виноградовск.

В январе 1931 упразднен с/с *Троицкий* с включением его территории в состав с/с *Топецкого*.

До 1939 переименованы сельсоветы: Слободско-Осиновский - в *Осиновский* и Чажестровский (или Чажестровско-Пяндский) - в *Пяндский*.

В 1939 на территории района площадью 9,3 тыс. кв. км в 354 населенных пунктах проживали 26,0 тыс. человек.

В районе были двадцать пять сельсоветов: *Березницкий* (или *Березниковский*), *Борецкий*, *Ваеньгский*, *Заостровский*, *Калешский*, *Кицкий*, *Клоновский*, *Конецгорский*, *Кургоминский*, *Моржегорский*, *Осиновский*, *Пяндский*, *Репаново-Слудский*, *Ростовский*, *Рязановский*, *Селецкий*, *Топецкий*, *Тулгасский*, *Усть-Ваеньгский*, *Усть-Важский*, *Целезерский*, *Чамовский*, *Шастозерский* и *Шиленьгско-Прилуцкий*.

Указом президиума Верховного Совета РСФСР от 22 февраля 1940 район переименован в *Виноградовский*.

Указами президиума Верховного Совета РСФСР объединены сельсоветы: 1) от 11 октября 1951 Моржегорский и Рязановский - в *Моржегорский*; 2) от 17 июня 1954 Заостровский, Селецкий и Тулгасский - в *Заостровский*; Клоновский, Конецгорский и Ростовский - в *Конецгорский*; Осиновский и Шиленьгско-Прилуцкий - в *Осиновский*; Репаново-Слудский и Шастозерский - в *Шастозерский*; Моржегорский и Целезерский - в *Моржегорский*; Березниковский и Пяндский - в *Березниковский*.

Решением облисполкома от 27 февраля 1958 населенный пункт *Рочегда* отнесен к категории рабочих поселков с образованием его поселкового совета; упразднен с/с *Кургоминский* с включением его территории в состав с/с *Топецкого*.

Решением облисполкома от 14 мая 1962 райцентр с. *Семеновское* отнесено к категории рабочих поселков и переименован в рабочий пос. Березник с образованием его поселкового совета.

Решением облисполкома от 10 июля 1962 с/с Калезский и Моржегорский объединены в с/с *Моржегорский*.

Решением облисполкома от 19 января 1963 упразднен с/с *Чамовский* с включением его территории в состав с/с Конецгорского.

Указом президиума Верховного Совета РСФСР от 1 февраля 1963 район преобразован в *Виноградовский промышленный район* с центром в рабочем пос. Березник. По решению облисполкома от 9 февраля 1963 в его состав вошли два рабочих поселка: *Березник* и *Рочегда* и одиннадцать сельсоветов: *Борецкий, Ваеньгский, Заостровский, Кицкий, Конецгорский, Моржегорский, Осиновский, Топецкий, Усть-Ваеньгский, Усть-Важский* и *Шастозерский*.

Указом президиума Верховного Совета РСФСР от 12 января 1965 *Виноградовский промышленный район* упразднен, образован *Виноградовский район* с центром в рабочем пос. Березник. Решением облисполкома от 18 января 1965 территория района оставлена без изменения.

Решением облисполкома от 2 марта 1982: 1) упразднен с/с *Усть-Важский*, 2) образован с/с *Шидровский* из части территории с/с Конецгорского и Усть-Важского.

С сер. 1980-х до 1992 образован с/с *Сельменьгский* из пос. Сельменьга с/с *Борецкого* и пос. Шошельцы с/с *Нижнетоемского Верхнетоемского района*.

Площадь района равнялась: на 1 июля 1969 - 9,09 тыс. кв. км; на 1 января 1976 - 9,09 тыс. кв. км; на 1 января 1984 - 9,09 тыс. кв. км; на 1 января 1992 - 12,56 тыс. кв. км.

На 1 января 1992 в районе были: райцентр рабочий пос. *Березник*, 97 сельских населенных пунктов, рабочий пос. *Рочегда* и двенадцать сельсоветов: *Борецкий, Ваеньгский, Заостровский, Кицкий, Конецгорский, Моржегорский, Осиновский, Сельменьгский, Топецкий, Усть-Ваеньгский, Шастозерский* и *Шидровский*.

Емецкий район (1929-1959)

Образован в июле 1929 при районировании Северного края на территории *Емецкой волости* быв. *Архангельского уезда*, с/с Калужского и Моржегорского *Усть-Важской волости* быв. *Шенкурского уезда* Архангельской губернии с центром в с. Емецк. Входил в состав Архангельского округа Северного края, с июля 1930 - Северного края, с декабря 1936 - Северной области, с сентября 1937 - Архангельской области.

В 1929 на территории района площадью около 7,7 тыс. кв. км в 284 населенных пунктах проживали 25,1 тыс. человек (по переписи 1926).

В районе были шестнадцать сельсоветов: *Брин-Наволоцкий, Григоровский, Емецкий, Зачачьевский, Звозо-Ныкольский, Котовский, Меландовский, Пиньгишенский, Плесовский, Прилуцкий, Рато-Наволоцкий, Селецкий, Сийский, Средьмехреньгский, Хаврогорский и Хоробрицкий.*

В 1939 на территории района площадью 9,2 тыс. кв. км в 290 населенных пунктах проживали 21,2 тыс. человек; состав сельсоветов остался прежним.

Указом президиума Верховного Совета РСФСР от 17 июня 1954 объединены сельсоветы: Емецкий и Прилуцкий - в *Емецкий*, Котовский, Меландовский и Рато-Наволоцкий - в *Рато-Наволоцкий*, Сийский и Хоробрицкий - в *Сийский*, Селецкий и Плесовский - в *Селецкий*.

Упразднен указом президиума Верховного Совета РСФСР от 11 сентября 1959 и решением облисполкома от 15 сентября 1959 с включением его одиннадцати сельсоветов в состав *Холмогорского района*: *Брин-Наволоцкий, Григоровский, Емецкий, Зачачьевский, Звозо-Ныкольский, Пиньгишенский, Рато-Наволоцкий, Селецкий, Сийский, Средьмехреньгский и Хаврогорский.*

Канино-Тиманский район (1929-1959)

(см. главу VIII - Ненецкий автономный округ)

Каргопольский район

Образован в июле 1929 при районировании Северного края на территории *Каргопольской, Лекшмозерской, Печниковской, Ухотской и Хотеновской волостей* быв. *Каргопольского уезда* Вологодской губернии с центром в г. Каргополе. Входил в состав Няндомского округа Северного края, с июля 1930 - Северного края, с декабря 1936 - Северной области, с сентября 1937 - Архангельской области.

В 1929 на территории района площадью 7,3 тыс. кв. км в 529 населенных пунктах проживали 53,6 тыс. человек, в т. ч. в г. Каргополе 3,5 тыс. человек (по переписи 1926).

В районе были двадцать шесть сельсоветов: *Боросвидский, Долгозерский, Калитинский, Лекшмоборовский, Лекшмозерский, Лихошальский, Ловзаньгский, Лодыгинский, Лядинский, Надпорожский, Нокольский, Ольховский, Орловский, Павловский, Паловский, Печниковский, Поздышевский, Полуборский, Ряговский, Тихманьгский, Труфановский, Усачевский, Ухотский, Хотеновский, Шильдский и Ягремский.*

В 1939 на территории района площадью 9,4 тыс. кв. км в 462 населенных пунктах проживали 36,1 тыс. человек; состав сельсоветов остался прежним.

Указом президиума Верховного Совета РСФСР от 17 июня 1954 объединены сельсоветы: Надпорожский и Ольховский - в *Надпорожский*, Долгозерский, Лекшмозерский, Орловский и Труфановский - в *Лекшмозерский*, Лихошальский и Тихманьгский - в *Тихманьгский*, Поздышевский и Полуборский - в *Поздышевский*, Ловзаньгский и Печниковский - в *Печниковский*, Паловский и Ухотский - в *Ухотский*.

Указом президиума Верховного Совета РСФСР от 12 декабря 1955 в состав района переданы *с/с Кречетовский и Чепецкий Чарозерского района* Вологодской области.

Решением облисполкома от 15 июля 1957 часть территории *с/с Боросвидского* передана в состав *с/с Ковжинского Коношского района*.

Решением облисполкома от 7 августа 1958 *с/с Лядинский и Печниковский* объединены в *с/с Печниковский*.

Архангельская

Решением облисполкома от 19 января 1963 упразднен с/с *Чепецкий* с включением его территории в состав Кречетовского.

Указом президиума Верховного Совета РСФСР от 1 февраля 1963 преобразован в *Каргопольский сельский район* с центром в г. Каргополе. По решению облисполкома от 9 февраля 1963 в состав района вошли сельсоветы упраздненных районов: 1) Каргопольского - *Боросвидский, Калитинский, Кречетовский, Лекшмоборовский, Лекшмозерский, Лодыгинский, Надпорожский, Нокольский, Павловский, Печниковский, Поздышевский, Ряговский, Тихманьгский, Усачевский, Ухотский, Хотеновский, Шильдский и Ягремский*, 2) Приозерного - *Архангельский, Кенозерский, Кенорецкий, Коневский, Ошевенский, Почезерский и Троицкий*.

Указом президиума Верховного Совета РСФСР от 12 января 1965 и решением облисполкома от 18 января 1965 *Каргопольский сельский район* упразднен, образован *Каргопольский район* с центром в г. Каргополе в составе двадцати одного сельсовета: *Архангельский, Боросвидский, Калитинский, Кречетовский, Лекшмоборовский, Лекшмозерский, Лодыгинский, Надпорожский, Нокольский, Ошевенский, Павловский, Печниковский, Поздышевский, Ряговский, Тихманьгский, Троицкий, Усачевский, Ухотский, Хотеновский, Шильдский и Ягремский*. Этими же решениями с/с *Кенозерский, Кенорецкий, Коневский и Почезерский* упраздненного Каргопольского сельского района переданы в состав *Плесецкого района*.

Решениями облисполкома объединены сельсоветы: 1) от 28 января 1965 Боросвидский и Кречетовский - в *Боросвидский*, 2) от 29 августа 1966 Кречетовский и Шильдский - в *Кречетовский*, Лодыгинский и Ряговский - в *Лодыгинский*, 3) от 2 декабря 1967 Надпорожский и Павловский - в *Павловский*, Лекшмоборовский и Ягремский - в *Лекшмоборовский*, 4) от 2 апреля 1971 Лекшмоборовский и Тихманьгский - в *Тихманьгский*.

Решением облисполкома от 27 февраля 1975 с/с *Калитинский* и *Нокольский* объединены в *Калитинский*, уп-

разднен с/с *Поздышевский* с включением его территории в состав с/с Ошевенского и Печниковского.

Решением облисполкома от 10 марта 1977 упразднен с/с *Троицкий* с включением его территории в состав с/с Приозерного, переименованного из Архангельского.

Площадь района на 1 июля 1969, на 1 января 1976, 1984 и 1992 равнялась 10,1 тыс. кв. км.

На 1 января 1992 в районе были: г. *Каргополь* районного подчинения, 242 сельских населенных пункта и двенадцать сельсоветов: *Калитинский, Кречетовский, Лекшмозерский, Лодыгинский, Ошевенский, Павловский, Печниковский, Приозерный, Тихманьский, Усачевский, Ухотский, Хотеновский.*

Карпогорский район (1929-1959)

Образован в июле 1929 при районировании Северного края на территории *Карпогорской и Сурской волостей*, с/с Пиринемского (кроме д. Шасты) и Шетогорского *Пинежской волости* быв. *Архангельского уезда* Архангельской губернии с центром в с. Карпогоры. Входил в состав Архангельского округа Северного края, с июля 1930 - Северного края, с декабря 1936 - Северной области, с сентября 1937 - Архангельской области.

В 1929 на территории района площадью около 23,0 тыс. кв. км в 164 населенных пунктах проживали 22,1 тыс. человек (по переписи 1926).

В районе были шестнадцать сельсоветов: *Ваймужский, Веркольский, Ерконе́мский, Карпогорский, Кеврольский, Кротовский, Лавельский, Нюхченский, Пиринемский, Поганецкий, Покшеньгский, Сулецкий, Сурский, Шардонемский, Шетогорский и Явзорский.*

В 1931 с/с Ерконе́мский переименован в *Кушкопальский*, в 1935 с/с Поганецкий - в *Городецкий*.

Постановлением президиума Севкрайисполкома от 26 сентября 1932 образован с/с *Быстровский* из части территории с/с Карпогорского и Покшеньгского.

В 1939 на территории района площадью 9,4 тыс. кв. км в 182 населенных пунктах проживали 21,6 тыс. человек.

В районе были семнадцать сельсоветов: *Быстровский, Ваймужский, Веркольский, Городецкий, Карпогорский, Кеврольский, Кротовский, Кушкопальский, Лавельский, Нюхченский, Пиринемский, Покшеньгский, Сулецкий, Сурский, Шардонемский, Шотогорский (быв. Шетогорский) и Явзорский.*

Указом президиума Верховного Совета РСФСР от 17 июня 1954 объединены сельсоветы: Пиринемский и Шотогорский - в *Шотогорский*, Быстровский и Карпогорский - в *Карпогорский*, Лавельский и Явзорский - в *Лавельский*, Городецкий и Сурский - в *Сурский*, Ваймужский и Шардонемский - в *Ваймужский*. В районе стало двенадцать сельсоветов.

Упразднен указом президиума Верховного Совета РСФСР от 11 сентября 1959 и решением облисполкома от 15 сентября 1959 с включением его двенадцати сельсоветов в состав *Пинежского района*: *Ваймужский, Веркольский, Карпогорский, Кеврольский, Кротовский, Кушкопальский, Лавельский, Нюхченский, Покшеньгский, Сулецкий, Сурский и Шотогорский.*

Коношский район

Образован в июле 1929 при районировании Северного края на территории *Кленовской и Мелентьевской* (кроме пос. при станции Вандыш Северной железной дороги и с. Завандышье) *волостей* быв. *Каргопольского уезда, Кремлевской и Ратковецкой волостей* и с/с Давыдовского *Явеньгской волости* быв. *Кадниковского уезда и Хмельницкой волости* быв. *Вельского уезда* Вологодской губернии с центром в пос. при станции Коноша Северной железной дороги. Входил в состав Няндомского округа Северного края, с июля 1930 - Северного края, с декабря 1936 - Северной области, с сентября 1937 - Архангельской области.

В 1929 на территории района площадью 7,6 тыс. кв. км в 178 населенных пунктах проживали 22,3 тыс. человек (по переписи 1926).

В районе были двенадцать сельсоветов: *Вадынский, Валдиевский, Вохтомский, Давыдовский, Даниловский, Доровский, Кивикский, Кленовский, Климовский, Коношский, Кремлевский и Третинский.*

Постановлением президиума Севкрайисполкома от 23 февраля 1930 в состав района переданы пять сельсоветов *Вельского района: Подюжский, Усть-Подюжский, Хмельницкий, Ширыхановский и Якушевский.*

В 1930-1931 с/с *Усть-Подюжский и Якушевский* переданы в состав *Няндомского района.*

Постановлением президиума Няндомского окрисполкома от 14 июля 1930 в состав района передан с/с *Тавреньгский Няндомского района.*

В 1930-1931 образованы сельсоветы из части территории сельсоветов: *Ковжинский* - Климовского; *Боровский, Першинский и Слободчиковский* - Тавреньгского; *Глотихинский, Глубоковский и Перхинский* - Давыдовского.

В 1931 пос. при станции *Коноша* Северной железной дороги отнесен к категории рабочих поселков с присвоением ему наименования *Коноша* и образованием его поселкового совета.

Упразднен постановлением президиума Севкрайисполкома от 31 июля 1931 с включением в состав *Няндомского района:* - рабочего пос. *Коноша* и с/с *Боровский, Вадынский, Валдиевский, Вохтомский, Глотихинский, Глубоковский, Давыдовский, Даниловский, Доровский, Кивикский, Кленовский, Климовский, Ковжинский, Кремлевский, Перхинский, Першинский, Подюжский, Слободчиковский, Тавреньгский, Третинский, Усть-Подюжский, Хмельницкий, Ширыхановский и Якушевский.*

Восстановлен постановлением президиума ВЦИК от 25 января 1935 и постановлением президиума Севкрайисполкома от 2 февраля 1935 из двадцати сельсоветов *Няндомского района: Боровский, Вадынский, Валдиевский, Вандышский* (вновь образован), *Глотихинский, Глубоковский,*

Давыдовский, Даниловский, Кивикский, Кленовский, Климовский, Ковжинский, Кремлевский, Перхинский, Першинский, Подюжский, Слободчиковский, Тавреньгский, Третинский и Ширыхановский; с/с *Вохтомский* и *Доровский* остались в составе *Няндомского района*.

В 1935-1939 в состав района включен с/с *Хмельницкий Няндомского района*, упразднен с/с *Вандышский*.

В 1939 на территории района площадью 8,8 тыс. кв. км в 195 населенных пунктах проживали 42,9 тыс. человек.

В районе были рабочий пос. Коноша и двадцать сельсоветов в прежнем составе.

Указом президиума Верховного Совета РСФСР от 27 ноября 1945 в состав района переданы рабочий пос. *Волошка* и с/с *Вохтомский* и *Доровский Няндомского района*.

Указом президиума Верховного Совета РСФСР от 17 июня 1954 объединены сельсоветы: *Вадьинский* и *Доровский* - в *Вадьинский*, *Давыдовский* и *Перхинский* - в *Давыдовский*, *Даниловский* и *Третинский* - в *Даниловский*, *Першинский* и *Тавреньгский* - в *Тавреньгский*, *Кивикский* и *Климовский* - в *Климовский*.

Решением облисполкома от 15 июля 1957 в состав с/с *Ковжинского* передана часть территории с/с *Боросвидского Каргопольского района*.

Решением облисполкома от 6 декабря 1957 в состав п/с *Волошского* передан населенный пункт *Усть-Ниमेंяга* с/с *Андреевского Няндомского района*.

Решением облисполкома от 28 мая 1959 с/с *Глотихинский* и *Давыдовский* объединены в *Давыдовский*, населенный пункт *Подюга* с/с *Подюжского* отнесен к категории рабочих поселков с образованием его поселкового совета.

Решением облисполкома от 10 сентября 1959 упразднен с/с *Ширыхановский* с включением его территории в состав п/с *Подюжского*.

Решением облисполкома от 13 октября 1960 населенный пункт *Ерцево* с/с *Давыдовского* отнесен к категории рабочих поселков с образованием его поселкового совета и упразднением с/с *Давыдовского*.

Решением облисполкома от 16 ноября 1961 объединены сельсоветы: Боровский, Слободчиковский и Тавреньгский - в *Тавреньгский*, Валдиевский и Вохтомский - в *Вохтомский*.

Указом президиума Верховного Совета РСФСР от 1 февраля 1963 район преобразован в *Коношский сельский район* с центром в рабочем пос. Коноша. По решению облисполкома от 9 февраля 1963 в состав района вошли: 1) рабочий пос. *Коноша*; 2) девять сельсоветов быв. *Коношского района*: *Вадынский, Глубоковский, Даниловский, Кленовский, Климовский, Ковжинский, Кремлевский, Тавреньгский и Хмельницкий*; 3) девять сельсоветов быв. *Няндомского района*: *Андреевский, Веральский, Воезерский, Вохтомский, Лелемский, Лепшинский, Лимский, Мошинский и Шожемский*. Этим же постановлением рабочие пос. *Волошка, Ерцево и Подюга* переданы в состав *Няндомского промышленного района*. Упразднены сельсоветы с включением их территории в состав: *Перхинский* - п/с Ерцевского Няндомского промышленного района; *Кивикский* - Климовского; *Першинский* - Тавреньгского; *Третинский* - Даниловского.

Решением облисполкома от 9 октября 1964 упразднен с/с *Лелемский* с включением его территории в состав п/с Шалакушского *Няндомского промышленного района*, в состав района переданы рабочие пос. *Ерцево и Подюга Няндомского промышленного района*.

Указом президиума Верховного Совета РСФСР от 12 января 1965 и решением облисполкома от 18 января 1965 *Коношский сельский район* упразднен, образован *Коношский район* с центром в рабочем пос. Коноша в составе четырех рабочих поселков: *Волошка* (передан из упраздненного Няндомского промышленного района), *Ерцево, Коноша и Подюга* и десяти сельсоветов: *Вадынский, Вохтомский, Глубоковский, Даниловский, Кленовский, Климовский, Ковжинский, Кремлевский, Тавреньгский и Хмельницкий*. Этими же решениями с/с *Андреевский, Веральский, Воезерский, Лелемский, Лепшинский, Лимский, Мошинский и Шожемский* переданы в состав *Няндомского района*.

Решением облисполкома от 22 апреля 1965 упразднен с/с *Ковжинский* с включением его территории в состав п/с Ерцевского.

Решением облисполкома от 17 февраля 1975 упразднен с/с *Кремлевский* с включением его территории в состав Даниловского.

Площадь района на 1 июля 1969, на 1 января 1976, 1984 и 1992 равнялась 8,43 тыс. кв. км.

На 1 января 1992 в районе были: райцентр рабочий пос. *Коноша*, рабочие пос. *Волошка*, *Ерцево* и *Подюга*, 165 сельских населенных пунктов и восемь сельсоветов: *Вадынский*, *Вохтомский*, *Глубоковский*, *Даниловский*, *Кленовский*, *Климовский*, *Тавреньгский* и *Хмельницкий*.

Котласский район

Образован в апреле 1924 при районировании Северо-Двинской губернии на территории *Вотлажемской*, *Забелинской* (кроме Телеговского с.о., отошедшего к Красноборскому району), *Приводинской* и *Удимской волостей* быв. *Великостюжского уезда* и *Андреевской*, *Воробинской* и *Песчанской волостей* и с/с Антоновского *Метлинской волости* быв. *Сольвычегодского уезда* с центром в г. Котлас. Входил в состав Северо-Двинской губернии, с 1929 - Северо-Двинского округа Северного края, с июля 1930 - Северного края, с декабря 1936 - Северной области, с сентября 1937 - Архангельской области.

В 1924 в районе были тринадцать сельсоветов: *Антоновский*, *Бабаевский*, *Вонгодский*, *Вондокурский*, *Забелинский*, *Кузнецовский*, *Приводинский*, *Пырский*, *Реважский*, *Удимский*, *Шешуровский*, *Шипицынский* и *Ямский*.

Декретом президиума ВЦИК от 6 июня 1925 в состав района переданы с/с *Вешкурский Красноборского района*; с/с *Пырский* и *Шешуровский* переданы в состав *Сольвычегодского района*.

Постановлениями Административной комиссии ВЦИК от 3 июня 1925, президиума Северо-Двинского губисполкома

от 7 июля 1925 и райисполкома от 28 июля 1925 образованы семь сельсоветов: *Вотлажемский и Котласский* - из части территории с/с Антоновского; *Захаринский* - Вонгодского, Забелинского и Кузнецовского; *Ярокурский* - Приводинского; *Васильевский и Красногорский* - Удимского; *Андреевский* - Бабаевского.

В 1925 образованы с/с *Пачеозерский и Песчанский*, упразднены с/с *Васильевский, Котласский, Красногорский и Ярокурский*.

В 1929 на территории района площадью 10,6 тыс. кв. км 783 населенных пунктах проживали 69,9 тыс. человек, в т.ч. в г. Котлазе 6,4 тыс. человек (по переписи 1926).

При районировании Северного края в 1929 в состав района включены г. *Сольвычегодск* и пятнадцать сельсоветов упраздненного *Сольвычегодского района*: *Беляевский, Заболотский, Козьминский, Коряжемский, Метлинский, Новиковский, Покровский, Пырский, Рябовский, Сольвычегодский, Слободчиковский, Сойгинский, Урдомский, Чуркинский и Шешуровский*.

В 1929 с/с *Урдомский* передан в состав *Ленского района*; вновь отошел к *Котласскому району* в н. 1931.

Постановлением президиума Севкрайисполкома от 31 июля 1931 в состав района включены одиннадцать сельсоветов упраздненного *Красноборского района*: *Алексеевский, Белослудский, Березо-Наволоцкий, Верхнеуфтюжский, Деревеньский, Ляпуновский, Петраковский, Телеговский, Усть-Евдский, Цивозерский и Шеломянский*. Этим же постановлением с/с *Слободчиковский, Сойгинский и Урдомский* переданы в состав *Ленского района*; с/с *Беляевский, Покровский и Чуркинский* - в состав *Вилегодского*.

Постановлением президиума ВЦИК от 25 января 1935 все одиннадцать сельсоветов вновь выделены в восстановленный *Красноборский район*.

Указом президиума Верховного Совета РСФСР от 21 ноября 1938 из состава района выделены одиннадцать сельсоветов в восстановленный *Сольвычегодский район*: *Андреевский, Вешкурский, Заболотский, Козьминский, Коря-*

жемский, Метлинский, Новиковский, Пачеозерский, Песчанский, Рябовский и Шешуровский.

В 1939 в 436 населенных пунктах проживали 58,3 тыс. человек, в т.ч. в Котласе и Сольвычегодске 26,6 тыс. человек.

В районе были четырнадцать сельсоветов: *Антоновский, Бабаевский, Вонгодский, Вондокурский, Вотлажемский, Забелинский, Захаринский, Кузнецовский, Приводинский, Пырский, Реважский, Удимский, Шипицынский, Ямский.*

Указом президиума Верховного Совета РСФСР от 26 апреля 1941 населенный пункт *Приводино* отнесен к категории рабочих поселков; решением облисполкома от 7 августа 1958 с/с Приводинский преобразован в поселковый совет.

Указом президиума Верховного Совета РСФСР от 29 мая 1950 населенный пункт *Шипицыно* отнесен к категории рабочих поселков с образованием его поселкового совета; с/с Шипицынский переименован в *Уртомажский*.

Указом президиума Верховного Совета РСФСР от 17 июня 1954 объединены сельсоветы: Вонгодский, Забелинский и Захаринский - в *Забелинский*, Вондокурский и Удимский - в *Удимский*, Антоновский и Пырский - в *Пырский*, Кузнецовский и Уртомажский - в *Кузнецовский*.

Решением облисполкома от 24 апреля 1958 населенный пункт при станции *Удима* Северной железной дороги отнесен к категории рабочих поселков с переименованием его в Ленинский (позднее - Удимский) и образованием его поселкового совета.

Указом президиума Верховного Совета РСФСР от 30 сентября 1958 и решениями облисполкома от 23 сентября и 1 октября 1958 в состав района включены рабочий пос. *Коряжма* и восемь сельсоветов упраздненного *Сольвычегодского района: Заболотский, Козьминский, Метлинский, Новиковский, Пачеозерский, Песчанский, Рябовский и Шешуровский, п/с Коряжемский* передан в подчинение *Котласскому городскому Совету депутатов трудящихся*.

Решением облисполкома от 6 мая 1959: 1) об отнесении населенного пункта *Черемуха* с/с Пырского к категории рабочих поселков с переименованием его в Черемушский и

образованием его поселкового совета; 2) упразднены сельсоветы: *Метлинский* с включением его территории в состав с/с Заболотского и Козьминского; *Кузнецовский* - п/с Шипицынского; *Пырский* - п/с Черемушскому; 3) объединены сельсоветы: Пачеозерский и Шешуровский - в *Пачеозерский*.

Решением облисполкома от 4 мая 1960 упразднен с/с *Бабаевский* с включением его территории в состав п/с Приводинского; с/с Вотлажемский и Ямский объединены в Вотлажемский.

Решением облисполкома от 15 июня 1961 с/с Заболотский, Козьминский и Пачеозерский объединены в *Сольвычегодский*.

Указом президиума Верховного Совета РСФСР от 1 февраля 1963 разделен на два района: *Котласские сельский и промышленный* с центром в г. Котласе. По решению облисполкома от 9 февраля 1963 в состав *сельского района* вошли все восемь сельсоветов: *Вотлажемский, Забелинский, Новиковский, Песчанский, Реважский, Рябовский, Сольвычегодский и Удимский*, в состав *промышленного района* - г. *Сольвычегодск* и пять рабочих поселков: *Приводи́но, Удимский, Урдома* (упраздненного Ленского района), *Черемушский и Шипицыно*.

Решением облисполкома от 25 сентября 1963 населенный пункт *Харитоново* с/с Новиковского сельского района отнесен к категории рабочих поселков с преобразованием с/с Новиковского в п/с Харитоновский и передачей в состав промышленного района.

Решением облисполкома от 6 октября 1963 образован с/с *Пачеозерский* из части территории с/с Сольвычегодского сельского района; рабочий пос. *Приводи́но* из промышленного передан в состав сельского района.

Указом президиума Верховного Совета РСФСР от 12 января 1965 и решением облисполкома от 18 января 1965 *сельский и промышленный районы* упразднены, образован *Котласский район* с центром в г. Котласе в составе г. *Сольвычегодска*, пяти рабочих поселков: *Приводи́но, Удимский, Харитоново, Черемушский и Шипицыно* и восьми сельсоветов: *Вотлажемский, Забелинский, Пачеозерский, Песчан-*

ский, Реважский, Рябовский, Сольвычегодский и Удимский, рабочий пос. Урдома передан в состав образованного *Ленского района*.

Решением облисполкома от 9 сентября 1965 с/с *Рябовский* передан в состав *Ленского района*.

Решением облисполкома от 19 января 1967 образован с/с *Коряжемский* из части территорий п/с Коряжемского и с/с Сольвычегодского и с/с Покровского Вилегодского района.

Решением облисполкома от 19 февраля 1968 образован с/с *Савватиевский* из части территории Вотлажемского.

Указом президиума Верховного Совета РСФСР от 15 августа 1985 рабочий пос. *Коряжма* отнесен к категории городов областного подчинения с упразднением п/с Коряжемского и образованием его городского Совета народных депутатов.

Площадь района равнялась: на 1 июля 1969, 1 января 1976 и 1984 - 5,5 тыс. кв. км; на 1 января 1992 - 6,3 тыс. кв. км.

На 1 января 1992 в районе были: райцентр г. *Котлас* областного подчинения, г. *Сольвычегодск* районного подчинения, 303 сельских населенных пункта, пять рабочих поселков: *Приводино, Удимский, Харитоново, Черемушский и Шипицыно* и девять сельсоветов: *Вотлажемский, Забелинский, Коряжемский, Пачеозерский, Песчанский, Реважский, Савватиевский, Сольвычегодский и Удимский*.

Красноборский район

Образован в апреле 1924 при районировании Северо-Двинской губернии на территории *Алексеевской, Белослудской, Березо-Наволоцкой, Великосельской, Верхнеуфтьужской и Вешкурской волостей* быв. *Сольвычегодского уезда*, Телеговского с.о. *Забелинской волости* быв. *Великоустюжского уезда* с центром в г. Красноборске. Входил в состав Северо-Двинской губернии, с 1929 - Северо-Двинского округа Северного края, с июля 1930 - Северного края, с декабря

1936 - Северной области, с сентября 1937 - Архангельской области.

В 1924 в районе были пятнадцать сельсоветов: *Алексеевский, Белослудский, Березо-Наволоцкий, Верхнеуф-тужский, Вешкурский, Деревеньский, Ляпуновский, Новошинский, Петраковский, Тарасовский, Телеговский, Усть-Евдский, Цивозерский, Шеломянский и Щелкановский.*

Декретом президиума ВЦИК от 6 июня 1925 с/с *Вешкурский* передан в состав *Котласского района.*

В 1925 упразднены с/с *Тарасовский* и *Щелкановский*, образованы с/с *Кулижский, Пермогорский* и *Шиловский.*

В 1929 на территории района площадью 7,5 тыс. кв. км в 463 населенных пунктах проживали 30,6 тыс. человек (по переписи 1926).

Упразднен постановлением президиума Севкрайисполкома от 31 июля 1931 с передачей сельсоветов в состав районов: 1) *Котласского - Алексеевский, Белослудский, Березо-Наволоцкий, Верхнеуф-тужский, Деревеньский, Ляпуновский, Петраковский, Телеговский, Усть-Евдский, Цивозерский* и *Шеломянский*, 2) *Черевковского - Кулижский, Новошинский, Пермогорский* и *Шиловский.*

Восстановлен постановлением президиума ВЦИК от 25 января 1935 в прежнем составе, кроме с/с *Новошинского*, оставшегося в *Черевковском районе.*

В 1939 на территории района площадью 5,6 тыс. кв. км в 453 населенных пунктах проживали 23,9 тыс. человек. В районе были четырнадцать сельсоветов в прежнем составе.

Указом президиума Верховного Совета РСФСР от 6 июня 1941 в состав района передан с/с *Новошинский Черевковского района.*

Указом президиума Верховного Совета РСФСР от 16 октября 1947 образован с/с *Юрье-Наволоцкий* из части территории с/с Усть-Евдского.

Указом президиума Верховного Совета РСФСР от 17 июня 1954 объединены сельсоветы: *Кулижский, Пермогорский* и *Шиловский* - в *Пермогорский*, *Деревеньский* и *Телеговский* - в *Телеговский*, *Белослудский* и *Цивозерский* - в

Белослудский, Алексеевский и Ляпуновский - в Алексеевский, Верхнеуфтяжский и Петраковский - в Верхнеуфтяжский.

Решением облисполкома от 21 августа 1958 с/с *Усть-Евдский и Юрье-Наволоцкий* объединены в с/с *Усть-Евдский.*

Указом президиума Верховного Совета РСФСР от 11 сентября 1959 и решением облисполкома от 15 сентября 1959 в состав района переданы четыре сельсовета упраздненного *Черевковского района: Ляховский, Ракульский, Холмовский и Черевковский.*

Решением облисполкома от 1 июля 1960 объединены сельсоветы: *Алексеевский, Телеговский и Усть-Евдский - в Алексеевский, Холмовский и Черевковский - в Черевковский.*

Решением облисполкома от 22 декабря 1960 пос. *Каменное с/с Ляховского* передан в состав с/с *Федьковского Верхнетоемского района.*

Указом президиума Верховного Совета РСФСР от 1 февраля 1963 район преобразован в *Красноборский сельский район* с центром в с. Красноборск. По решению облисполкома от 9 февраля 1963 в состав района вошли десять сельсоветов: *Алексеевский, Белослудский, Березо-Наволоцкий, Верхнеуфтяжский, Ляховский, Новошинский, Пермогорский, Ракульский, Черевковский и Шеломянский.*

Указом президиума Верховного Совета РСФСР от 12 января 1965 *Красноборский сельский район* упразднен, образован *Красноборский район* с центром в с. Красноборск. Решением облисполкома от 18 января 1965 территория района оставлена без изменения.

Решением облисполкома от 24 июля 1965 упразднен с/с *Шеломянский* с включением его территории в состав с/с *Алексеевского* и *Новошинского*; образован с/с *Телеговский* из части территории с/с *Алексеевского.*

Решениями облисполкома: 1) от 9 сентября 1965 с/с *Ляховский* передан в состав *Верхнетоемского района*; 2) от 10 февраля 1971 образован с/с *Куликовский* из части территории с/с *Верхнеуфтяжского*; 3) от 12 февраля 1971 с/с *Ракульский* и *Черевковский* объединены в *Черевковский.*

Решением облисполкома от 5 ноября 1982 в состав района передан с/с *Ляховский Верхнетоемского района.*

Площадь района на 1 июля 1969, на 1 января 1976, 1984 и 1992 равнялась 9,52 тыс. кв. км.

На 1 января 1992 в районе были: райцентр с. *Красноборск*, 343 сельских населенных пункта и десять сельсоветов: *Алексеевский, Белослудский, Березо-Наволоцкий, Верхнеуф-тужский, Куликовский, Ляховский, Новошинский, Пермогорский, Телоговский и Черевковский.*

Ленский район

Образован в апреле 1924 при районировании Северо-Двинской губернии на территории *Иртовской, Козьминской, Ленской, Слободчиковской* (кроме с/с Сойгинского), *Софроновской и Суходольской волостей* быв. *Сольвычегодского уезда* с центром в с. Лена. Входил в состав Северо-Двинской губернии, с 1929 - Северо-Двинского округа Северного края, с июля 1930 - Северного края, с декабря 1936 - Северной области, с сентября 1937 - Архангельской области.

В 1924 в районе были семь сельсоветов: *Иртовский, Козьминский, Ленский, Слободчиковский, Софроновский, Суходольский и Тохтинский.*

Декретом президиума ВЦИК от 6 июня 1925 райцентр из с. Лена был перенесен в с. Яренск; с/с *Слободчиковский* передан в состав *Сольвычегодского района.*

В 1929 в состав района передан с/с *Урдомский Котласского района*, вновь отошедший к Котласскому району в н. 1931.

В 1929 на территории района площадью 7,0 тыс. кв. км в 143 населенных пунктах проживали 15,5 тыс. человек.

В районе были семь сельсоветов: *Иртовский, Козьминский, Ленский, Софроновский, Суходольский, Тохтинский и Урдомский.*

Постановлением президиума Севкрайисполкома от 31 июля 1931 в состав района включены три сельсовета *Котласского района: Слободчиковский, Сойгинский и Урдомский.*

В 1939 на территории района площадью 9,0 тыс. кв. км в 206 населенных пунктах проживали 19,4 тыс. человек.

Архангельская

В районе были девять сельсоветов: *Иртовский, Козьминский, Ленский, Слободчиковский, Сойгинский, Софроновский, Суходольский, Тохтинский и Урдомский.*

Указами президиума Верховного Совета РСФСР образованы два сельсовета из части территорий: 1) от 30 августа 1946 *Наволоцкий* - с/с Ленского; 2) от 14 марта 1952 *Няндский* - с/с Иртовского, Слободчиковского, Сойгинского и Урдомского.

Решением облисполкома от 25 сентября 1958 в состав с/с *Няндского* передан пос. Витюнино с/с *Селянского Вилегодского района.*

Решением облисполкома от 10 сентября 1959 объединены сельсоветы: Ленский и Наволоцкий - в *Ленский*, Козьминский и Урдомский - в *Козьминский.*

Решением облисполкома от 10 января 1963 населенный пункт *Урдома* с/с Няндского отнесен к категории рабочих поселков с преобразованием с/с Няндского в п/с Урдомский.

Указом президиума Верховного Совета РСФСР от 1 февраля 1963 район преобразован в *Ленский сельский район* с центром в с. Яренск. По решению облисполкома от 9 февраля 1963 в состав района вошли восемь сельсоветов: *Иртовский, Козьминский, Ленский, Сафроновский (быв. Софроновский), Слободчиковский, Сойгинский, Суходольский и Тохтинский,* рабочий пос. *Урдома* вошел в состав *Котласского промышленного района.*

Указом президиума Верховного Совета РСФСР от 12 января 1965 и решением облисполкома от 18 января 1965 *Ленский сельский район* упразднен, образован *Ленский район* с центром в с. Яренск в составе прежних восьми сельсоветов и рабочего пос. Урдома упраздненного Котласского промышленного района.

Решением облисполкома от 9 сентября 1965 в состав района передан с/с *Рябовский Котласского района.*

Площадь района на 1 июля 1969, на 1 января 1976, 1984 и 1992 равнялась 9,0 тыс. кв. км.

На 1 января 1992 в районе были: райцентр с. *Яренск*, 143 сельских населенных пункта, рабочий пос. *Урдома* и девять сельсоветов: *Иртовский, Козьминский, Ленский, Рябовский, Сафроновский, Слободчиковский, Сойгинский, Суходольский и Тохтинский.*

Лешуконский район

Образован в июле 1929 при районировании Северного края на территории *Койнасской* (кроме с/с Пысского) и *Лешуконской волостей* быв. *Мезенского уезда* Архангельской губернии с центром в с. Лешуконское (переименовано из Устьвашки). Входил в состав Архангельского округа Северного края, с июля 1930 - Северного края, с декабря 1936 - Северной области, с сентября 1937 - Архангельской области.

В 1929 на территории района площадью около 21,9 тыс. кв. км в 67 населенных пунктах проживали 16,0 тыс. человек (по переписи 1926).

В районе были десять сельсоветов: *Вожгорский, Койнаасский, Кысский, Лешуконский, Нисогорский, Олемский, Смоленецкий (быв. Смоленский), Усть-Кымский, Ценогорский и Юромский.*

В 1931 с/с Койнаасский и Кысский объединены в с/с *Сульский.*

В 1939 на территории района площадью 22,2 тыс. кв. км в 71 населенном пункте проживали 16,4 тыс. человек.

В районе были девять сельсоветов: *Вожгорский, Лешуконский, Нисогорский, Олемский, Смоленецкий, Сульский, Усть-Кымский, Ценогорский и Юромский.*


Решением облисполкома от 24 февраля 1960 упразднен с/с *Смоленецкий* с включением его территории в состав с/с Лешуконского и Нисогорского.

Указом президиума Верховного Совета РСФСР от 1 февраля 1963 район преобразован в *Лешуконский сельский район* с центром в с. Лешуконское. По решению облисполкома от 9 февраля 1963 в состав района вошли восемь сель-

Гербы городов Архангельской губернии



Архангельск
2 октября 1780



Кемь
4 октября 1788




Кола
2 октября 1780




Мезень
2 октября 1780




Архангельская губерния
5 июля 1878




Онега
2 октября 1780



Пинега
2 октября 1780



Холмогоры
17 августа 1781



Шенкурск
2 октября 1780


**Гербы городов Вологодской губернии,
позднее вошедших в состав Архангельской области**




Вельск
октября 1780



Красноборск
2 октября 1780



Сольвычегодск
2 октября 1780



Ярениск
2 октября 1780

Герб Каргополя Олонецкой губернии, 17 августа 1781



советов: *Вожгорский, Лешуконский, Нисогорский, Олемский, Сульский, Усть-Кымский, Ценогорский и Юромский.*

Указом президиума Верховного Совета РСФСР от 12 января 1965 и решением облисполкома от 18 января 1965 *Лешуконский сельский район* упразднен, образован *Лешуконский район* с центром в с. Лешуконское в составе семи сельсоветов: *Вожгорский, Лешуконский, Нисогорский, Олемский, Сульский, Ценогорский и Юромский*, упразднен с/с Усть-Кымский с включением его территории в состав с/с *Сульского.*

Площадь района на 1 июля 1969, на 1 января 1976, 1984 и 1992 равнялась 27,9 тыс. кв. км.

На 1 января 1992 в районе были: райцентр с. *Лешуконское*, 49 сельских населенных пунктов и семь сельсоветов: *Вожгорский, Лешуконский, Нисогорский, Олемский, Сульский, Ценогорский и Юромский.*

Мезенский район

Образован в июле 1929 при районировании Северного края на территории *Дорогорской* и *Мезенской* (без с/с Карьепольского, Омского, Пешского и Совпольского) *волостей* и о-ва *Моржовец* быв. *Мезенского уезда Архангельской губернии* с центром в г. Мезень. Входил в состав Архангельского округа Северного края, с июля 1930 - Северного края, с декабря 1936 Северной области, с сентября 1937 - Архангельской области.

В 1929 на территории района площадью 44,1 тыс. кв. км в 85 населенных пунктах проживали 18,8 тыс. человек, в т. ч. в г. Мезени 4,2 тыс. человек (по переписи 1926).

В районе были четырнадцать сельсоветов: *Быченский, Долгощельский, Дорогорский, Елкинский, Жердский, Козьмогородский, Койденский, Лампоженский, Мосеевский, Несский, Ручьевский, Семженский, Соянский и Целегорский.*

Постановлением президиума ВЦИК от 10 февраля 1934 с/с *Несский* передан в состав *Канино-Тиманского района* Ненецкого национального округа.

область

В 1931-1936 образован п/с *Окуловский* с центром в рабочем пос. Окулово при лесозаводе N 49. Постановлением президиума Севкрайисполкома от 7 января 1936 рабочий пос. Окулово упразднен, его поселковый совет преобразован в сельсовет, упраздненный в январе 1937 с передачей его территории в административное подчинение Мезенскому городскому Совету депутатов трудящихся.

В 1938 образован рабочий пос. *Каменка*.

В 1939 на территории района площадью 33,4 тыс. кв. км в 83 населенных пунктах проживали 22,9 тыс. человек, в т. ч. в г. Мезени 9,1 тыс. человек.

В районе были рабочий пос. *Каменка* и тринадцать сельсоветов: *Быченский, Долгощельский, Дорогорский, Елкинский, Жердский, Козьмогородский, Койденский, Лампоженский, Мосеевский, Ручьевский, Семженский, Соянский и Целегорский.*

Указом президиума Верховного Совета РСФСР от 6 июня 1941 в состав района включен населенный пункт *Красный Север Пинежского района.*

Указом президиума Верховного Совета РСФСР от 27 июня 1944 в состав с/с *Ручьевского* перечислена д. Инцы с/с Зимнезолотицкого *Приморского района.*

Решением облисполкома от 6 сентября 1945 в состав района переданы с/с *Карьепольский* и *Совпольский Пинежского района*, решением облисполкома от 7 января 1961 объединенные в с/с *Совпольский.*

Решением облисполкома от 7 августа 1958 объединены сельсоветы: *Дорогорский* и *Лампоженский* - в *Дорогорский*, *Долгощельский* и *Соянский* - в *Долгощельский.*

Решением облисполкома от 21 апреля 1960 упразднен с/с *Семженский* с передачей его территории в административное подчинение Мезенскому городскому Совету депутатов трудящихся; с/с *Быченский* и *Жердский* объединены в *Жердский.*

Указом президиума Верховного Совета РСФСР от 1 февраля 1963 район преобразован в *Мезенский сельский район* с центром в г. Мезень. По решению облисполкома

от 9 февраля 1963 в состав района вошли рабочий пос. *Каменка* и десять сельсоветов: *Долгощельский, Дорогорский, Елкинский, Жердский, Козьмогородский, Койденский, Мосеевский, Ручьевский, Совпольский и Целегорский.*

Указом президиума Верховного Совета РСФСР от 12 января 1965 *Мезенский сельский район* упразднен, образован *Мезенский район* с центром в г. Мезень. Решением облисполкома от 18 января 1965 территория района оставлена без изменения.

Решением облисполкома от 16 мая 1966 образован с/с *Быченский* из части территории с/с Жердского.

Решением облисполкома от 25 марта 1968 образован с/с *Лампоженский*, территория которого выделена из административного подчинения Мезенскому городскому Совету депутатов трудящихся.

В 1984-1992 образован с/с *Соянский* из части территории с/с Долгощельского.

Площадь района равнялась: на 1 июля 1969 - 34,8 тыс. кв. км; на 1 января 1976, 1984 и 1992 - 34,4 тыс. кв. км.

На 1 января 1992 в районе были: райцентр г. *Мезень* районного подчинения, 52 сельских населенных пункта, рабочий пос. *Каменка* и тринадцать сельсоветов: *Быченский, Долгощельский, Дорогорский, Елкинский, Жердский, Козьмогородский, Койденский, Лампоженский, Мосеевский, Ручьевский, Совпольский, Соянский и Целегорский.*

Нижне-Печорский, до 1931 Пустозерский район
(1929-1955)

(см. главу VIII - Ненецкий автономный округ)

Няндомский район

Образован в июле 1929 при районировании Северного края на территории *Андреевской, Большесторонской, Воезерской, части Мелентьевской и Мошинской волостей* быв. *Каргопольского уезда* Вологодской губернии с центром в рабочем пос. Няндомы. Входил в состав Няндомского округа

Северного края, с июля 1930 - Северного края, с декабря 1936 Северной области, с сентября 1937 - Архангельской области.

В 1929 на территории района площадью 10,7 тыс. кв. км в 277 населенных пунктах проживали 27,6 тыс. человек (по переписи 1926).

В районе были рабочий пос. *Няндом* и пятнадцать сельсоветов: *Андреевский*, *Большесторонский* (упразднен до 1930), *Веральский*, *Верхопуйский*, *Воезерский*, *Елгомский*, *Канакшанский*, *Лелемский*, *Лепшинский*, *Лимский*, *Мошинский*, *Тавреньгский*, *Шалакушский*, *Шожемский* и *Шултусский*.

Постановлением президиума Севкрайисполкома от 29 декабря 1931 образованы сельсоветы из части территорий сельсоветов: 1) *Анташинский* и *Ковкольский* (или *Кофкальский*) - Мошинского; 2) *Мехреньгский* - Воезерского.

В 1930-1931 в состав района переданы с/с *Усть-Подюжский* и *Якушевский Коношского района*.

Постановлением президиума Няндомского окрисполкома от 14 июля 1930 с/с *Тавреньгский* передан в состав *Коношского района*.

Постановлением президиума ВЦИК от 31 июля 1931 в состав района переданы рабочий пос. *Коноша* и двадцать один сельсовет упраздненного *Коношского района*: *Боровский*, *Вадынский*, *Валдиевский*, *Вохтомский*, *Глотихинский*, *Глубоковский*, *Давыдовский*, *Даниловский*, *Доровский*, *Кивикский*, *Кленовский*, *Климовский*, *Ковжинский*, *Кремлевский*, *Перхинский*, *Першинский*, *Подюжский*, *Слободчиковский*, *Тавреньгский*, *Третинский* и *Ширыхановский*.

В 1931-1934 образован с/с *Вандышский*.

Постановлением президиума ВЦИК от 10 декабря 1932 с/с *Усть-Подюжский* и *Якушевский* переданы в состав *Вельского района*.

С восстановлением Коношского района в январе 1935 к нему отошли рабочий пос. *Коноша* и двадцать сельсоветов: *Боровский*, *Вадынский*, *Валдиевский*, *Вандышский*, *Глотихинский*, *Глубоковский*, *Давыдовский*, *Даниловский*, *Кивик-*

ский, Кленовский, Климовский, Ковжинский, Кремлевский, Перхинский, Першинский, Подюжский, Слободчиковский, Тавреньгский, Третинский и Ширыхановский, с/с Вохтомский и Доровский остались в составе Няндомского района.

В 1935-1939 сельсоветы переданы в состав районов:

1) *Коношского* - вновь образованный *Хмельницкий*, 2) *Ровдинского* - *Верхопуйский*.

Указом президиума Верховного Совета РСФСР от 19 сентября 1939 рабочий пос. *Няндомы* преобразован в город.

В 1939 на территории района площадью 7,5 тыс. кв. км в 322 населенных пунктах проживали 45,0 тыс. человек, в т. ч. в г. Няндоме 14,9 тыс. человек.

В районе были восемнадцать сельсоветов: *Андреевский, Анташинский, Веральский, Воезерский, Вохтомский, Доровский, Елгомский, Канакшанский, Ковкольский (или Кофкальский), Лелемский, Лепшинский, Лимский, Мехреньгский, Мошинский, Шалакушский, Шожемский и Шултусский*.

Указами президиума Верховного Совета РСФСР два населенных пункта отнесены к категории рабочих поселков: 1) от 6 июня 1941 - *Шалакуша*; 2) от 26 апреля 1941 - *Волошка*.

Указом президиума Верховного Совета РСФСР от 27 ноября 1945 рабочий пос. *Волошка* и с/с *Вохтомский* и *Доровский* перечислены в состав *Коношского района*.

Указом президиума Верховного Совета РСФСР от 17 июня 1954 объединены следующие сельсоветы: *Кофкальский (или Ковкольский)* и *Мошинский* - в *Мошинский*, *Елгомский* и *Канакшанский* - в *Канакшанский*, *Андреевский* и *Шултусский* - в *Андреевский*.

Решением облисполкома от 6 декабря 1957 населенный пункт *Усть-Нименьга* с/с *Андреевского* передан в состав п/с *Волошского Коношского района*.

Решением облисполкома от 5 января 1959: 1) упразднен с/с *Шалакушский* с включением его территории в состав п/с *Шалакушского*; 2) с/с *Воезерский* и *Мехреньгский* объединены в с/с *Воезерский*.

Решениями облисполкома объединены сельсоветы: 1) от 21 апреля 1960 Анташинский и Мошинский - в *Мошинский*, 2) от 14 апреля 1961 Воезерский и Канакшанский - в *Воезерский*.

Указом президиума Верховного Совета РСФСР от 1 февраля 1963 район преобразован в *Няндомский промышленный район* с центром в г. Няндоме. По решению облисполкома от 9 февраля 1963 в состав района вошел рабочий пос. *Шалакуша* и три рабочих пос. *Волошка*, *Ерцево* и *Подюга* упраздненного *Коношского района*; восемь сельсоветов упраздненного *Няндомского района* переданы в состав *Коношского сельского района*: *Андреевский*, *Веральский*, *Воезерский*, *Лелемский*, *Лепшинский*, *Лимский*, *Мошинский* и *Шожемский*.

Решением облисполкома от 14 марта 1964 в состав района включен с/с *Кирюгский Кирилловского сельского района* Вологодской области, упраздненный решением облисполкома от 14 августа 1964 с включением его территории в состав п/с Ерцевского.

Решением облисполкома от 9 октября 1964 в состав района переданы девять сельсоветов *Коношского сельского района*: *Андреевский*, *Бурачихинский* (образован из части территории с/с Андреевского), *Веральский*, *Воезерский*, *Лелемский* (упразднен с включением его территории в состав с/с Шалакушского), *Лепшинский*, *Лимский*, *Мошинский* и *Шожемский*. Этим же решением рабочие пос. *Ерцево* и *Подюга* переданы в состав *Коношского сельского района*.

Указом президиума Верховного Совета РСФСР от 12 января 1965 и решением облисполкома от 18 января 1965 *Няндомский промышленный район* упразднен, образован *Няндомский район* с центром в г. Няндоме в составе рабочего пос. *Шалакуша* и восьми сельсоветов: *Андреевский*, *Бурачихинский*, *Веральский*, *Воезерский*, *Лепшинский*, *Лимский*, *Мошинский* и *Шожемский*; рабочий пос. *Волошка* передан в состав вновь образованного *Коношского района*.

Решением облисполкома от 25 сентября 1974 упразднен с/с *Веральский* с включением его территории в состав п/с *Шалакушского*.

Площадь района на 1 июля 1969, на 1 января 1976, 1984 и 1992 равнялась 8,1 тыс. кв. км.

На 1 января 1992 в районе были: райцентр г. *Няндом* районного подчинения, 155 сельских населенных пунктов, рабочий пос. *Шалакуша* и семь сельсоветов: *Андреевский, Бурачихинский, Воезерский, Лепшинский, Лимский, Мошинский и Шожемский.*

Онежский район

Образован в июле 1929 при районировании Северного края на территории *Кяндской, Онежской и Поморской волостей* быв. *Онежского уезда* Архангельской губернии с центром в г. Онеге. Входил в состав Архангельского округа Северного края, с июля 1930 - Северного края, с декабря 1936 Северной области, с сентября 1937 - Архангельской области.

В 1929 на территории района площадью около 13,7 тыс. кв. км в 69 населенных пунктах проживали 21,7 тыс. человек, в т. ч. в г. Онеге 5,3 тыс. человек (по переписи 1926).

В районе были г. *Онега* и девятнадцать сельсоветов: *Андозерский, Вонгудский, Ворзогорский, Калгачинский, Кокоринский, Корельский, Кушерецкий, Кяндский, Лямицкий, Малошуйский, Нижмозерский, Нименьгский, Носовский, Подпорожский, Покровский, Пурнемский, Тамецкий и Унежемский.*

В 1929-1930 с/с Кокоринский переименован в *Порожский*, до 1939 вновь переименованный в *Кокоринский*, в состав района передан с/с *Пушлахотский Чекуевского района.*

Постановлением президиума Севкрайисполкома от 31 июля 1931 в состав района включены одиннадцать сельсоветов упраздненного *Чекуевского района: Вазенский, Кожеозерский, Кожский, Кривопоясский, Мондинский, Мудьюжский, Польский, Прилукский, Фехталимский, Хачельский и Чекуевский.*

В 1932-1933 с/с Кожский переименован в *Усть-Кожский.*

В 1939 на территории района площадью 22,7 тыс. кв. км в 180 населенных пунктах проживали 34,8 тыс. человек, в т. ч. в г. Онеге 15,8 тыс. человек.

В районе были тридцать сельсоветов: *Андозерский, Вазенский, Вонгудский, Ворзогорский, Калгачинский, Кожозерский, Кокоринский, Корельский, Кривопоясский, Кушерецкий, Кяндский, Лямицкий, Малошуйский, Мондинский, Мудьюжский, Нижмозерский, Нименьгский, Носовский, Подпорожский, Покровский, Польский, Прилукский, Пурнемский, Пушлахотский, Тамицкий, Унежемский, Усть-Кожский, Фехталимский, Хачельский и Чекуевский.*

Указом президиума Верховного Совета РСФСР от 17 декабря 1940 шесть сельсоветов переданы в состав образованного *Беломорского района: Кяндский, Лямицкий, Нижмозерский, Пурнемский, Пушлахотский и Тамицкий.*

Указом президиума Верховного Совета РСФСР от 18 июня 1941 в состав района передан рабочий пос. *Кодино Плесецкого района.*

Указом президиума Верховного Совета РСФСР от 20 августа 1943 населенные пункты *Малошуйка* и *Мудьюга* отнесены к категории рабочих поселков с образованием их поселковых советов.

Указом президиума Верховного Совета РСФСР от 17 июня 1954 объединены сельсоветы: Прилукский и Фехталимский - в *Прилукский*; Кушерецкий и Унежемский - в *Кушерецкий*; Вонгудский и Кокоринский - в *Кокоринский*; Вазенский и Хачельский - в *Хачельский*; Корельский и Усть-Кожский - в *Усть-Кожский.*

Указом президиума Верховного Совета РСФСР от 7 января 1955 упразднен *с/с Носовский.*

Решением облисполкома от 24 апреля 1958 упразднен *с/с Калгачинский* с включением его территории в состав *с/с Малошуйского.*

Решением облисполкома от 7 августа 1958: 1) упразднен *с/с Андозерский* с передачей его территории в административное подчинение Онежскому городскому Совету депутатов трудящихся и *с/с Кокоринского*; 2) объединены

сельсоветы: Кожеозерский, Кривопоясский и Усть-Кожский - в *Усть-Кожский*, Мондинский и Мудьюжский - *Мудьюжский*.

Указом президиума Верховного Совета РСФСР от 30 сентября 1958 и решениями облисполкома от 23 сентября и 1 октября 1958 в состав района переданы пять сельсоветов упраздненного *Беломорского района*: *Кяндский, Лямицкий, Нижмозерский, Пурнемский и Тамицкий*.

Решением облисполкома от 5 января 1959 объединены сельсоветы: Польский и Чекуевский - в *Чекуевский*, Кяндский и Нижмозерский - в *Кяндский*, Кушерещкий и Малошуйский - в *Малошуйский*, Кокоринский и Подпорожский - в *Кокоринский*, Ворзогорский и Нименьгский - в *Нименьгский*.

Решением облисполкома от 21 апреля 1960 упразднены сельсоветы с включением их территории в состав сельсоветов: *Лямицкий* - Пурнемского; *Покровский* - Тамицкого; *Кяндский* - Пурнемского и Тамицкого.

Упразднен указом президиума Верховного Совета РСФСР от 1 февраля 1963 и решением облисполкома от 9 февраля 1963 с отнесением г. Онеги к категории городов областного подчинения и передачей: 1) в административное подчинение *Онежскому городскому Совету депутатов трудящихся* - с/с *Кокоринский, Малошуйский, Нименьгский, Пурнемский, Тамицкий и Соловецкий островной совет* (передан из административного подчинения Архангельскому областному Совету депутатов трудящихся); 2) в *Плесецкий промышленный район* - рабочие пос. *Кодино, Малошуйка и Мудьюга*; 3) в *Плесецкий сельский район* - с/с *Мудьюжский, Прилукский, Усть-Кожский, Хачельский и Чекуевский*.

Образован указом президиума Верховного Совета РСФСР от 12 января 1965 и решением облисполкома от 18 января 1965 с центром в г. Онега в составе трех рабочих поселков: *Кодино, Малошуйка и Мудьюга* (упраздненного *Плесецкого промышленного района*) и одиннадцати сельсоветов: *Кокоринский, Малошуйский, Мудьюжский, Нименьгский, Посадный* (упраздненного *Плесецкого сельского района*), *Прилукский, Пурнемский, Тамицкий, Усть-Кожский, Хачельский и Чекуевский, Соловецкий островной совет* передан в состав *Приморского района*.

Решением облисполкома от 8 февраля 1972 с/с Посадный переименован в *Ярнемский*.

Решением облисполкома от 17 февраля 1975: 1) упразднен с/с *Малошуйский* с передачей его территории в административное подчинение п/с Малошуйскому; 2) упразднен с/с Мудьюжский с включением его территории в состав с/с Чекуевского; 3) образован с/с *Сулозерский* из части территории п/с Малошуйского.

Решением облисполкома от 12 сентября 1979: 1) образован с/с *Посадный* из части территории с/с Ярнемского; 2) с/с *Ярнемский* передан в состав *Плесецкого района*.

Указом президиума Верховного Совета РСФСР от 21 марта 1989 рабочие поселки и сельсоветы района переданы в административное подчинение Онежскому городскому Совету народных депутатов.

В 1984-1992 образован с/с *Верхнеозерский* из части территории с/с Пурнемского и Тамицкого.

Площадь района на 1 июля 1969, на 1 января 1976, 1984 и 1992 равнялась 24,7 тыс. кв. км.

На 1 января 1992 в районе были: райцентр г. *Онега* областного подчинения, 94 сельских населенных пункта, три рабочих поселка: *Кодино*, *Малошуйка* и *Мудьюга* и одиннадцать сельсоветов: *Верхнеозерский*, *Кокоринский*, *Нименьгский*, *Посадный*, *Прилукский*, *Пурнемский*, *Сулозерский*, *Тамицкий*, *Усть-Кожский*, *Хачельский* и *Чекуевский*.

Пинежский район

Образован в июле 1929 при районировании Северного края на территории *Пинежской волости* (кроме с/с Пиринемского (без д. Шаста) и Шетогорского) быв. *Архангельского уезда* и с/с Карьепольского и Совпольского *Мезенской волости* быв. *Мезенского уезда* Архангельской губернии с центром в с. Пинега. Входил в состав Архангельского округа Северного края, с июля 1930 - Северного края, с декабря 1936 Северной области, с сентября 1937 - Архангельской области.

В 1929 на территории района площадью около 14,7 тыс. кв. км в 144 населенных пунктах проживали 18,7 тыс. человек (по переписи 1926).

В районе были шестнадцать сельсоветов: *Вальтегорский, Вижевский, Волдокурский, Вонгский, Высокогорский, Завражский, Карьепольский, Кулойский, Леуновский, Пильегорский, Совпольский, Сояльский, Труфаногорский, Усть-Починский, Чакольский и Юрольский.*

В 1939 на территории района площадью 23,0 тыс. кв. км в 168 населенных пунктах проживали 17,6 тыс. человек. В районе были шестнадцать сельсоветов в прежнем составе.

Указом президиума Верховного Совета РСФСР от 6 июня 1941 населенный пункт *Красный Север* перечислен в *Мезенский район.*

Решением облисполкома от 6 сентября 1945 с/с *Карьепольский* и *Совпольский* переданы в состав *Мезенского района.*

Указом президиума Верховного Совета РСФСР от 17 июня 1954 объединены сельсоветы: Труфаногорский и Усть-Починский - в *Труфаногорский*, Вижевский и Пильегорский - в *Пильегорский*, Вонгский и Юрольский - в *Юрольский.*

Решением облисполкома от 5 января 1959 объединены сельсоветы: Высокогорский и Чакольский - в *Чакольский*, Вальтегорский и Труфаногорский - в *Труфаногорский*, Волдокурский и Завражский - в *Завражский.*

Указом президиума Верховного Совета РСФСР от 11 сентября 1959 и решением облисполкома от 15 сентября 1959: 1) в состав района включены двенадцать сельсоветов упраздненного *Карпогорского района* - *Ваймужский, Веркольский, Карпогорский, Кеврольский, Кротовский, Кушкопальский, Лавельский, Нюхченский, Покшеньгский, Сулецкий, Сурский и Шотогорский* с переносом центра Пинежского района из с. Пинега в с. Карпогоры; 2) с/с *Леуновский* и *Сояльский* перечислены в состав *Холмогорского района.*

Решением облисполкома от 2 ноября 1959 с/с *Завражский* переименован в *Пинежский.*

Решением облисполкома от 24 февраля 1960 объединены сельсоветы: Кротовский и Покшеньгский - в *Покшеньгский*, Кулойский и Пинежский - в *Пинежский*.

Решением облисполкома от 26 октября 1960 с. *Пинега* с/с Пинежского отнесено к категории рабочих поселков с преобразованием с/с Пинежского в п/с Пинежский.

Решением облисполкома от 7 января 1961 упразднен с/с *Пильегорский* с включением его территории в состав с/с Юрольского.

Указом президиума Верховного Совета РСФСР от 1 февраля 1963 район преобразован в *Пинежский сельский район* с центром в с. Карпогоры. По решению облисполкома от 9 февраля 1963 в состав района вошли рабочий пос. *Пинега* и четырнадцать сельсоветов: *Ваймужский, Веркольский, Карпогорский, Кеврольский, Кушкопальский, Лавельский, Нюхченский, Покшеньгский, Сулецкий, Сурский, Труфаногорский, Чакольский, Шотогорский и Юрольский*.

Указом президиума Верховного Совета РСФСР от 12 января 1965 *Пинежский сельский район* упразднен, образован *Пинежский район* с центром в с. Карпогоры. Решением облисполкома от 18 января 1965 территория района оставлена без изменения.

Решением облисполкома от 5 октября 1966 с/с Сулецкий переименован в *Сосновский*.

Решением облисполкома от 6 января 1969 в состав района передан с/с *Сояльский Холмогорского района*, упраздненный решением облисполкома от 11 мая 1972 с включением его территории в состав с/с Юрольского.

Решениями облисполкома образованы сельсоветы из части территории сельсоветов: 1) от 10 января 1969 *Шилегский* - Карпогорского; 2) от 1 марта 1982 *Сийский* - Шилегского.

До 1969 упразднен с/с *Ваймужский* с включением его территории в состав с/с Карпогорского.

Площадь района на 1 июля 1969, на 1 января 1976, 1984 и 1992 равнялась 34,0 тыс. кв. км.

В 1984-1992 рабочий пос. *Пинега* преобразован в пос. Пинега.

В 1984-1992 образован с/с *Междуреченский* из части территории с/с Карпогорского.

На 1 января 1992 в районе были: райцентр с. *Карпогоры*, 122 сельских населенных пункта и семнадцать сельсоветов: *Веркольский, Карпогорский, Кеврольский, Кушкопальский, Лавельский, Междуреченский, Нюхченский, Пинежский, Покшеньгский, Сийский, Сосновский, Сурский, Труфаногорский, Чакольский, Шилегский, Шотогорский и Юрольский*.

Плесецкий район

Образован в июле 1929 при районировании Северного края на территории *Плесецкой волости* быв. *Архангельского уезда* Архангельской губернии с центром в пос. при станции Плесецкой Северной железной дороги. Входил в состав Архангельского округа Северного края, с июля 1930 - Северного края, с декабря 1936 - Северной области, с сентября 1937 - Архангельской области.

В 1929 на территории района площадью 9,7 тыс. кв. км в 236 населенных пунктах проживали 17,7 тыс. человек (по переписи 1926).

В районе были рабочий пос. *Самодед* и тринадцать сельсоветов: *Дениславский, Кирилловский, Майнемский, Оксовский, Пабережский, Петровский, Плесецкий, Порецкий, Савинский, Самодедский, Церковнический, Щукозерский и Яковлевский*.

Постановлением президиума Севкрайисполкома от 31 июля 1931 в состав района включены три сельсовета упраздненного *Чекуевского района: Городецкий, Посадный и Ярнемский*.

В 1932 пос. при станции *Плесецкой* Северной железной дороги отнесен к категории рабочих поселков с присвоением наименования *Плесецк*.

Плесецкий район

В 1930 в состав района передан с/с *Кочмасский*, в 1931-1939 с/с *Плесецкий* и *Самодедский* преобразованы в поселковые советы.

Решением облисполкома от 5 марта 1939 образован с/с *Холмогорский* из части территории п/с Самодедского.

В 1939 на территории района площадью 14,8 тыс. кв. км в 312 населенных пунктах проживали 47,8 тыс. человек.

В районе были два рабочих пос. *Плесецк* и *Самодед* и шестнадцать сельсоветов: *Городецкий*, *Дениславский*, *Кирилловский*, *Кочмасский*, *Майнемский*, *Оксовский*, *Пабережский*, *Петровский*, *Порецкий*, *Посадный*, *Савинский*, *Холмогорский*, *Церковнический*, *Щукозерский*, *Яковлевский* и *Ярнемский*.

Указом президиума Верховного Совета РСФСР от 18 июня 1941 населенный пункт *Кодино* отнесен к категории рабочих поселков с образованием его поселкового совета и передан в состав Онежского района; образован с/с *Сосновский* из части территории с/с Яковлевского.

Указами президиума Верховного Совета РСФСР к категории рабочих поселков с образованием поселковых советов отнесены населенные пункты: 1) от 24 января 1943 - *Емца*; 2) от 27 июня 1944 - *Пуксоозеро*.

Указом президиума Верховного Совета РСФСР от 17 июня 1954 объединены сельсоветы: *Городецкий* и *Посадный* - в *Посадный*; *Дениславский* и *Оксовский* - в *Оксовский*; *Майнемский* и *Церковнический* - в *Церковнический*; *Щукозерский* и *Яковлевский* - в *Яковлевский*; *Петровский* и *Порецкий* - в *Петровский*.

Решением облисполкома от 6 января 1958 населенный пункт *Обозерская* с/с Яковлевского отнесен к категории рабочих поселков с присвоением наименования *Обозерский* и преобразованием с/с Яковлевский в п/с *Обозерский*.

Решением облисполкома от 5 января 1959 упразднены сельсоветы с включением их территории в состав: *Пабережский* - с/с *Оксовского* и п/с *Плесецкого*; *Кирилловский* - с/с *Савинского* и *Ярнемского*.

Решением облисполкома от 10 сентября 1959 в состав с/с Оксовского переданы населенные пункты с/с *Федовского Приозерного района*: д. Амосово, Беловодская, Большое и Малое Кудрявцево, Живоглядово, Ракованда, Росляково, Ямкино и пос. Росляковской запани.

Решением облисполкома от 1 июля 1960: 1) с/с Петровский и Церковнический объединены в *Тарасовский*, 2) упразднен с/с *Ярнемский* с включением его территории в состав с/с Оксовского, Посадного и Савинского.

Указом президиума Верховного Совета РСФСР от 1 сентября 1960 населенный пункт при воинской части с/с *Кочмасского* отнесен к категории рабочих поселков с присвоением наименования *Мирный* и преобразованием с/с Кочмасского в п/с Мирный, в административное подчинение которому перешла часть территории п/с Плесецкого.

Решением облисполкома от 22 декабря 1960 упразднен с/с Кочмасский с включением его территории в состав с/с Тарасовского и п/с Пуксоозерского.

Решением облисполкома от 7 января 1961 пос. *Плесецкой* лесоперевалочной базы с/с Оксовского отнесен к категории рабочих поселков с присвоением ему наименования Оксовский; упразднен с/с *Оксовский* с передачей его территории в административное подчинение вновь образованному п/с Оксовский.

Решением облисполкома от 15 декабря 1961 пос. при Савинских строительно-монтажном управлении, леспромпхозе и строящемся цементном заводе отнесен к категории рабочих поселков с присвоением ему наименования *Савинский*; упразднен с/с *Савинский* с передчей его территории в административное подчинение вновь образованному п/с Савинский и п/с Емцовский.

Указом президиума Верховного Совета РСФСР от 1 февраля 1963 район разделен на два района: *Плесецкие сельский и промышленный* с центром в рабочем пос. Плесецк. По решению облисполкома от 9 февраля 1963 в состав сельского района вошли сельсоветы упраздненных районов: 1) *Плесецкого - Посадный, Сосновский, Тарасовский и Холмогорский*, 2) *Онежского - Мудьюжский, Прилукский, Усть-*

Кожский, Хачельский и Чекуевский, 3) Приозерного - Красновский, Ундозерский и Федовский. В состав промышленного района вошли рабочие поселки упраздненных районов: 1) *Плесецкого - Емца, Обозерский, Оксовский, Плесецк, Пуксоозеро, Савинский и Самодед, 2) Онежского - Кодино, Малошуйка и Мудьюга.*

Решением облисполкома от 14 августа 1964 с/с *Холмогорский Плесецкого сельского района* передан в состав *Плесецкого промышленного района.*

Указом президиума Верховного Совета РСФСР от 12 января 1965 и решением облисполкома от 18 января 1965 *промышленный район* упразднен, сельский - преобразован в *Плесецкий район* с центром в рабочем пос. Плесецк в составе семи рабочих поселков: *Емца, Обозерский, Оксовский, Плесецк, Пуксоозеро, Савинский и Самодед* и сельсоветов упраздненных сельских районов: 1) *Каргопольского - Кенозерский, Кенорецкий, Коневский и Почезерский, 2) Плесецкого - Красновский, Сосновский, Тарасовский, Ундозерский, Федовский и Холмогорский.* Рабочие пос. *Кодино, Малошуйка и Мудьюга* и с/с *Мудьюжский, Посадный, Прилукский, Усть-Кожский, Хачельский и Чекуевский* переданы в состав вновь образованного *Онежского района.*

Указом президиума Верховного Совета РСФСР от 2 февраля 1966 рабочий пос. *Мирный* в связи со строительством космодрома Плесецк преобразован в закрытый г. *Мирный* областного подчинения.

Решением облисполкома от 12 сентября 1979 в состав района включен с/с *Ярнемский Онежского района.*

Решением облисполкома от 8 июля 1985 пос. *Североонежск* отнесен к категории рабочих поселков с образованием его поселкового совета.

Площадь района на 1 июля 1969, на 1 января 1976, 1984 и 1992 равнялась 26,3 тыс. кв. км.

На 1 января 1992 в районе были: райцентр рабочий пос. *Плесецк*, г. *Мирный* областного подчинения, 237 сельских населенных пунктов, семь рабочих поселков: *Емца, Обозерский, Оксовский, Пуксоозеро, Савинский, Самодед и*

Североонежск и одиннадцать сельсоветов: *Кенозерский, Кенорецкий, Коневский, Красновский, Почезерский, Сосновский, Тарасовский, Ундозерский, Федовский, Холмогорский и Ярнемский.*

Приморский район

Образован в июле 1929 при районировании Северного края на территории *Зимнезолотицкой и Сюземской волостей*, с/с Вознесенского, Ижемского, Конецдворского, Кудьмозерского, Лайского, Нижнерыболовского, Пустошинского, Реушеньгского, Рикасовского, Соломбальского, Часовенского и Чуболо-Наволоцкого быв. *Подгородней волости Архангельского уезда* и губернии с центром в Архангельске. Входил в состав Архангельского округа Северного края, с июля 1930 - Северного края, с декабря 1936 Северной области, с сентября 1937 - Архангельской области.

В 1929 на территории района площадью около 22,7 тыс. кв. км в 157 населенных пунктах проживали 28,9 тыс. человек (по переписи 1926).

В районе были двадцать два сельсовета: *Беломорский, Вознесенский, Дураковский, Зимнезолотицкий, Кегостровский, Конецдворский, Красногорский, Кудьмозерский, Лайский, Летнезолотицкий, Лопшеньгский, Ненокский, Нижнерыболовский, Патракеевский, Повракульский, Пустошинский, Реушеньгский, Рикасихинский, Солзенский, Унский, Чуболо-Наволоцкий и Яреньгский.*

Постановлением президиума Севкрайисполкома от 12 сентября 1930 с/с *Кегостровский, Повракульский, Пустошинский и Реушеньгский* переданы в административное подчинение *Архангельскому городскому Совету рабочих, крестьянских и красноармейских депутатов.*

Постановлением малого президиума Севкрайисполкома от 18 декабря 1930 в состав района переданы с/с *Ижемский и Часовенский* упраздненного *Архангельского района.*

Постановлением президиума райисполкома от 3 апреля 1931, утвержденным постановлением президиума Сев-

крайисполкома от 4 сентября 1933, образован с/с *Ластольский* из части территории с/с Вознесенского, Конецдворского и Чуболо-Наволоцкого.

В 1932 райцентр из Архангельска перенесен в д. Рикасиха с/с Рикасихинского. Постановление президиума Севкрайисполкома от 27 января 1932 отменило постановление президиума райисполкома от 4 января 1932 о переименовании райцентра д. Рикасиха в Приморье.

Постановлением президиума Севкрайисполкома от 22 марта 1933 в состав с/с Рикасихинского включен пос. *Лайский док* с судоремонтными мастерскими; образован с/с *Ширихинский* из части территории с/с Рикасихинского.

В 1934 с/с Рикасихинский переименован в *Приморский*.

В 1937 на берегу гавани быв. Николо-Карельского монастыря Белого моря на территории с/с Кудьмозерского образован пос. *Судострой* (с 1938 г. Молотовск, с 1957 Северодвинск), в том же году отнесенный к категории рабочих поселков с включением его в пригородную зону Архангельска.

В 1939 на территории района площадью 21,2 тыс. кв. км в 145 населенных пунктах проживали 24,3 тыс. человек.

В районе были двадцать два сельсовета: *Беломорский, Вознесенский, Дураковский, Зимнезолотицкий, Ижемский, Конецдворский, Красногорский, Кудьмозерский, Лайский, Ластольский, Летнезолотицкий, Лопшеньгский, Ненокский, Нижнерыболовский, Патракеевский, Приморский, Солзенский, Унский, Часовенский, Чуболо-Наволоцкий, Ширихинский и Яреньгский.*

Указом президиума Верховного Совета РСФСР от 17 декабря 1940 восемь сельсоветов переданы в состав вновь образованного *Беломорского района*: *Дураковский, Красногорский, Летнезолотицкий, Лопшеньгский, Ненокский, Солзенский, Унский и Яреньгский.*

Указом президиума Верховного Совета РСФСР от 27 июня 1944 д. *Инцы* с/с Зимнезолотицкого перечислена в состав с/с *Ручьевского Мезенского района.*

Указом президиума Верховного Совета РСФСР от 5 марта 1945 райцентр перенесен из д. Рикасиха с/с Приморского в с. Вознесенье с/с Вознесенского.

Указом президиума Верховного Совета РСФСР от 17 июня 1954 объединены сельсоветы: Конецдворский и Ластольский - в *Конецдворский*, Приморский и Шихирихинский - в *Приморский*.

Указом президиума Верховного Совета РСФСР от 7 октября 1955 и решением облисполкома от 13 октября 1955 в состав района включены семь сельсоветов упраздненного *Архангельского района*: *Заостровский, Кегостровский, Лисестровский, Пустошинский, Уемский, Цигломенский и Ширшинский*. Этим же указом райцентр перенесен из с. Вознесенье с/с Вознесенского в Архангельск.

Решением облисполкома от 29 сентября 1956 с/с *Кудьмозерский* передан в административное подчинение Молотовскому городскому Совету депутатов трудящихся.

Решением облисполкома от 17 июля 1958 населенный пункт *Уйма* с/с Уемского отнесен к категории рабочих поселков с преобразованием с/с Уемского в п/с Уемский.

Решением облисполкома от 7 августа 1958 объединены сельсоветы: Вознесенский и Нижнерыболовский - в *Вознесенский*, Лисестровский и Ширшинский - в *Лисестровский*.

Решением облисполкома от 8 мая 1958 земельный участок лесобазы "Главлесстройторга" на о-ве Зеленец р. Северной Двины передан в границу городской черты Архангельска.

Указом президиума Верховного Совета РСФСР от 30 сентября 1958 и решениями облисполкома от 23 сентября и 1 октября 1958 в состав района переданы девять сельсоветов упраздненного *Беломорского района*: *Красногорский, Летнезолотицкий, Летне-Наволоцкий, Лопшеньгский, Ненокский, Пушлахотский, Солзёнский, Унский и Яреньгский*.

В 1957-1958 в состав района передан с/с *Лявлёнский Холмогорского района*.

Решением облисполкома от 10 сентября 1959 упразднен с/с *Солзенский* с включением его территории в состав Ненокского.

Решением облисполкома от 15 сентября 1959 в состав района переданы с/с *Княжестровский* и *Коскогорский Холмогорского района*.

Решениями облисполкома объединены сельсоветы с включением их территории в состав сельсоветов: 1) от 21 апреля 1960 Летнезолотицкий, Летне-Наволоцкий и Пушлахотский - в *Летнезолотицкий*, Лопшеньгский и Яреньгский - в *Лопшеньгский*, Беломорский и Патракеевский - в *Патракеевский*; 2) от 7 января 1961 Заостровский и Цигломенский - в *Заостровский*, Красногорский и Унский - в *Пертоминский*; 3) от 11 мая 1961 Конецдворский и Чуболо-Наволоцкий - в *Конецдворский*.

Решением облисполкома от 7 января 1961 упразднен с/с *Лявленский* с передачей его территории в административное подчинение п/с Уемскому.

Решением облисполкома от 7 сентября 1961 с/с *Ненокский* передан в административное подчинение Северодвинскому городскому Совету депутатов трудящихся.

Указом президиума Верховного Совета РСФСР от 1 февраля 1963 район преобразован в *Приморский сельский район* с центром в Архангельске. По решению облисполкома от 9 февраля 1963 в состав района вошли рабочий пос. *Уемский* и шестнадцать сельсоветов: *Вознесенский*, *Заостровский*, *Зимнезолотицкий*, *Кегостровский*, *Княжестровский*, *Конечдворский*, *Коскогорский*, *Летнезолотицкий*, *Лисестровский*, *Лопшеньгский*, *Патракеевский*, *Пертоминский*, *Приморский*, *Пустошинский*, *Талажский* (образован с выделением части территории Октябрьского района Архангельска) и *Часовенский*; упразднены с/с *Ижемский* и *Лайский* с включением их территории в состав соответственно с/с Часовенского и Приморского.

Решениями облисполкома в административное подчинение районным Советам депутатов трудящихся Архангельска переданы: 1) от 27 апреля 1964 Исакогорскому - пос.

кирпичного завода *Боры* с/с Заостровского; 2) от 14 августа 1964 Ломоносовскому - пос. *Октябрьский* с/с Уемского.

Решением облисполкома от 9 октября 1964 упразднен с/с *Кегостровский* с включением его территории в состав с/с Вознесенского.

Указом президиума Верховного Совета РСФСР от 12 января 1965 и решением облисполкома от 18 января 1965 *Приморский сельский район* упразднен, образован *Приморский район* с центром в Архангельске в составе рабочего пос. *Уемского*, *Соловецкого островного совета* (передан из административного подчинения Онежского городского Совета депутатов трудящихся) и пятнадцати сельсоветов в прежнем составе, кроме упраздненного с/с Кегостровского.

Указом президиума Верховного Совета РСФСР от 16 октября 1967 и решением облисполкома от 17 августа 1967 пос. *Лахта* с/с Конецдворского переименован в *Катунино* в память о Герое Советского Союза капитане И.Б.Катуине, зам. командира эскадрильи 46-го штурмового авиаполка, погибшем в годы Великой Отечественной войны 1941-1945.

Решением облисполкома от 21 октября 1968 *Талажский авиагородок* с/с Талажского передан в административное подчинение Октябрьскому районному Совету депутатов трудящихся Архангельска.

Указом президиума Верховного Совета РСФСР от 26 июня 1969 и решением облисполкома от 14 июля 1969 часть территории п/с Уемского передана в состав Ломоносовского района Архангельска: населенные пункты Белая гора, Белогорский, Большой Юрос, Железнодорожный, Кривой Бор, Малый Юрос, Металлист, Новая Жаровиха, Октябрьский, Сиговец, Старая Жаровиха и Устьянская.

Решением облисполкома от 26 февраля 1971 с/с Конецдворский переименован в *Ластольский*.

Решением облисполкома от 12 февраля 1976 жилой пос. участка *Бакарица* Архангельского морского торгового порта на ул. Аллейной с/с Лисестровского передан в административное подчинение Исакогорскому районному Совету депутатов трудящихся Архангельска.

Решением облисполкома от 10 февраля 1983 *аэропорт Васьюково* местных воздушных сообщений, перебазированный решением облисполкома от 29 апреля 1976 с Кегострова Октябрьского района Архангельска на территорию с/с Лисестровского, передан в административное подчинение *Исакогорскому районному Совету народных депутатов Архангельска*.

Указом президиума Верховного Совета РСФСР от 10 декабря 1986 присвоено наименование *Поморье* новому поселку геологов на территории с/с Зимнезолотицкого близ алмазного месторождения Ломоносовское.

Указом президиума Верховного Совета РСФСР от 23 марта 1987 из состава района выделен *Соловецкий островной совет*, преобразованный в самостоятельный *Соловецкий район*.

Указом президиума Верховного Совета РСФСР от 12 октября 1989 часть д. *Часовенской* с/с Лисестровского включена в состав *Исакогорского района* Архангельска.

В 1984-1992: 1) образованы сельсоветы из части территории сельсоветов: *Катунинский* - Ластольского, *Поморский* - Зимнезолотицкого; 2) с/с Княжестровский переименован в *Лявленский* с передачей в его состав части п/с Уемского; с/с Часовенский - в *Повракульский*.

Площадь района на 1 июля 1969, на 1 января 1976, 1984 и 1992 равнялась 22,7 тыс. кв. км.

На 1 января 1992 в районе были: райцентр в Архангельске, 205 сельских населенных пунктов, рабочий пос. *Уемский* и семнадцать сельсоветов: *Вознесенский, Заостровский, Зимнезолотицкий, Катунинский, Коскогорский, Ластольский, Летнезолотицкий, Лисестровский, Лопшеньгский, Лявленский, Патракеевский, Пертоминский, Повракульский, Поморский, Приморский, Пустошинский и Талажский*.

Приозерный район (1929-1963)

Образован в июле 1929 при районировании Северного края на территории *Архангельской, Богдановской, Кенозер-*

ской, Кенорецкой, Коневской, Красновской, Почезерской (кроме с/с Кривопоясского) и *Троицкой волостей* быв. *Каргопольского уезда* Вологодской губернии с центром в с. Коневе. Входил в состав Няндомского округа Северного края, с июля 1930 - Северного края, с декабря 1936 - Северной области, с сентября 1937 - Архангельской области.

В 1929 на территории района площадью 14,0 тыс. кв. км в 441 населенном пункте проживали 47,3 тыс. человек (по переписи 1926).

В районе были двадцать четыре сельсовета: *Архангельский, Бабкинский, Быковский, Волосовский, Заднедубровский, Карело-Новинский, Кенорецкий, Климовский, Коневский, Красновский, Кумбасозерский, Лукинский, Ошевенский, Першлахтинский, Плесский, Почезерский, Рыжковский, Ряпусовский, Самковский, Троицкий, Ундозерский, Федовский, Чурьегский и Янгорский.*

В 1939 на территории района площадью 13,5 тыс. кв. км в 456 населенных пунктах проживали 30,1 тыс. человек.

В районе были двадцать четыре сельсовета в прежнем составе.

Указом президиума Верховного Совета РСФСР от 17 июня 1954 объединены сельсоветы: Кенорецкий и Самковский - в *Кенорецкий*, Быковский, Троицкий и Чурьегский - в *Троицкий*, Карело-Новинский и Красновский - в *Красновский*, Архангельский и Волосовский - в *Архангельский*, Лукинский и Федовский - в *Федовский*.

Решениями облисполкома объединены сельсоветы с включением их территории в состав сельсоветов: 1) от 4 мая 1958 *Янгорский* - Почезерского; 2) от 21 августа 1958 *Кумбасозерский* - Рыжковского; 3) от 21 апреля 1960 *Заднедубровский* и *Плесский* - Коневского; *Бабкинский* - Красновского и Федовского; *Першлахтинский* - Кенорецкого; *Климовский, Ряпусовский* и *Рыжковский* - вновь образованного *Кенозерского*.

Решением облисполкома от 10 сентября 1959 переданы в состав с/с *Оковского Плесецкого района* населенные пункты с/с Федовского: д. Амосово, Беловодская, Большое и
область

Приозерный район

Малое Кудрявцево, Живоглядово, Ракованда, Росляково, Ямкино и пос. Росляковской запани.

Упразднен указом президиума Верховного Совета РСФСР от 1 февраля 1963 и решением облисполкома от 9 февраля 1963 с передачей сельсоветов в состав вновь образованных сельских районов: 1) *Каргопольского - Архангельский, Кенозерский, Кенорецкий, Коневский, Ошевенский, Почезерский и Троицкий*, 2) *Плесецкого - Красновский, Ундозерский и Федовский*.

Ровдинский район (1929-1959)

Образован в июле 1929 при районировании Северного края на территории *Паденьгской и Пуйской волостей* быв. *Шенкурского уезда* Архангельской губернии с центром в с. Ровдино. Входил в состав Архангельского округа Северного края, с июля 1930 - Северного края, с декабря 1936 Северной области, с сентября 1937 - Архангельской области.

В 1929 на территории района площадью около 5,2 тыс. кв. км в 363 населенных пунктах проживали 32,2 тыс. человек (по переписи 1926).

В районе были девятнадцать сельсоветов: *Благовещенский, Верхопаденьгский, Верхосуландский, Воскресенский, Глубоковский, Игнатовский, Липовский, Михайловский, Нижнепуйский, Остахинский, Паденьгский, Попонаволоцкий, Поташевский, Пуйский, Ровдинский, Суландский, Усть-Паденьгский, Усть-Пуйский и Шеренгский*.

Упразднен постановлением президиума Севкрайисполкома от 31 июля 1931 с передачей всех девятнадцати сельсоветов в состав *Шенкурского района*.

Восстановлен постановлением президиума ВЦИК от 25 января 1935 и постановлением президиума Севкрайисполкома от 2 февраля 1935 в прежнем составе.

В 1935-1939 в состав района переданы сельсоветы из районов: 1) *Вельского - Низовский Второй* (переименован в *Низовский*); 2) *Няндомского - Верхопуйский*.

В 1939 на территории района площадью 6,7 тыс. кв. км в 412 населенных пунктах проживали 24,6 тыс. человек.

В районе были двадцать один сельсовет: *Благовещенский, Верхопаденьгский, Верхопуйский, Верхосуландский, Воскресенский, Глубоковский, Игнатовский, Липовский, Михайловский, Нижнепуйский, Низовский, Остахинский, Паденьгский, Попо-Наволоцкий, Поташевский, Пуйский, Ровдинский, Суландский, Усть-Паденьгский, Усть-Пуйский и Шеренгский.*

Указом президиума Верховного Совета РСФСР от 17 июня 1954 объединены сельсоветы: Благовещенский и Воскресенский - в *Благовещенский*, Нижнепуйский и Суландский - в *Суландский*, Верхосуландский и Михайловский - в *Михайловский*, Ровдинский и Усть-Пуйский - в *Усть-Пуйский*, Усть-Паденьгский и Шеренгский - в *Усть-Паденьгский*, Глубоковский и Попо-Наволоцкий - в *Попо-Наволоцкий*, Верхопаденьгский, Остахинский и Поташевский - в *Верхопаденьгский*.

Упразднен указом президиума Верховного Совета РСФСР от 11 сентября 1959 и решением облисполкома от 15 сентября 1959 с передачей сельсоветов в состав районов: 1) *Вельского - Благовещенский, Верхопуйский, Игнатовский, Липовский, Низовский, Попо-Наволоцкий, Пуйский*, 2) *Шенкурского - Верхопаденьгский, Михайловский, Паденьгский, Суландский, Усть-Паденьгский и Усть-Пуйский.*

Соловецкий район

(см. главу IX - Острова Северного Ледовитого океана и Белого моря)

Сольвычегодский район (1924-1929, 1938-1958)

Образован в апреле 1924 при районировании *Северодвинской губернии* на территории *Метлинской* (кроме с.о. Антоновского), *Покровской, Рябовской волостей* и с.о. Сойгинского *Слободчиковской волости* быв. *Сольвычегодского уезда* с центром в г. Сольвычегодске.

В 1924 в районе были одиннадцать сельсоветов: *Заболотский, Козьминский, Коряжемский, Метлинский, Нови-область*

ковский, Покровский, Рябовский, Сольвычегодский, Сойгинский, Урдомский и Чуркинский.

Декретом ВЦИК от 6 июня 1925 в состав района переданы из районов: 1) *Вилегодского - с/с Беляевский*, 2) *Котласского - с/с Пырский и Шешуровский*, 3) *Ленского - с/с Слободчиковский.*

Упразднен при районировании Северного края в 1929 с включением его территории в состав *Котласского района*: г. *Сольвычегодск* и пятнадцать сельсоветов: *Беляевский, Заболотский, Козьминский, Коряжемский, Метлинский, Новиковский, Покровский, Пырский, Рябовский, Сольвычегодский, Слободчиковский, Сойгинский, Урдомский, Чуркинский и Шешуровский.*

Вновь образован указом президиума Верховного Совета РСФСР от 21 ноября 1938 с центром в г. Сольвычегодске в составе одиннадцати сельсоветов, выделенных из состава *Котласского района*: *Андреевский, Вешкурский, Заболотский, Козьминский, Коряжемский, Метлинский, Новиковский, Пачеозерский, Песчанский, Рябовский и Шешуровский.*

В 1939 в 229 населенных пунктах проживали 25,7 тыс. человек.

Указом президиума Верховного Совета РСФСР от 14 июня 1949 населенный пункт при железнодорожной станции Сольвычегодск отнесен к категории рабочих поселков с присвоением ему наименования *Вычегодский* и передачей его поселкового совета в подчинение Котласскому городскому Совету депутатов трудящихся.

Указами президиума Верховного Совета РСФСР от 7 февраля 1952 и 4 июня 1953 населенные пункты переданы соответственно в состав районов: 1) *Новинка - Вилегодского*; 2) *Прорывец Вилегодского района - Сольвычегодского.*

Указом президиума Верховного Совета РСФСР от 17 июня 1954 объединены сельсоветы: Вешкурский и Песчанский - в *Песчанский*, Андреевский и Пачеозерский - в *Пачеозерский.*

Указом президиума Верховного Совета РСФСР от 20 апреля 1956 населенный пункт при Котласском целлюлоз-

но-бумажном комбинате отнесен к категории рабочих поселков с присвоением ему наименования *Коряжма* и преобразованием с/с Коряжемского в п/с Коряжемский, в подчинение которому перешли населенные пункты: Большое и Малое Копытово, Глубокое, Монастырь и Слободка.

Упразднен указом президиума Верховного Совета РСФСР от 30 сентября 1958 и решениями облисполкома от 23 сентября и 1 октября 1958 с включением его территории в состав *Котласского района*: рабочий пос. *Коряжма* и восемь сельсоветов - *Заболотский, Козьминский, Метлинский, Новиковский, Пачеозерский, Песчанский, Рябовский и Шешуровский*.

Устьянский район

Образован в июле 1929 при районировании Северного края на территории *Бестужевской, Малодорской, Никольской и Шангальской волостей* быв. *Вельского уезда* и с/с Заячерецкого и Минского *Спасской волости* быв. *Тотемского уезда* Вологодской губернии с центром в с. Шангалы. Входил в состав Няндомского округа Северного края, с июля 1930 - Северного края, с декабря 1936 - Северной области, с сентября 1937 - Архангельской области.

В 1929 на территории района площадью около 6,3 тыс. кв. км в 332 населенных пунктах проживали 36,5 тыс. человек (по переписи 1926).

В районе были двадцать два сельсовета: *Акичкинский, Березницкий, Бестужевский, Васильевский, Вежевский, Верховский, Вировский, Едемский, Заячерецкий, Кузоверский, Кустовский, Малодорский, Минский, Митинский, Орловский, Павлицовский, Плосский, Прилукский, Ростовский, Строевский, Череновский и Шангальский*.

В 1931 в состав района переданы с/с *Рыжковский, Чадромский и Шастовский Вельского района*.

В 1933 с/с Заячерецкий разукрупнен на два сельсовета: *Первомайский и Труфановский*.

В 1939 на территории района площадью 6,3 тыс. кв. км в 390 населенных пунктах проживали 35,0 тыс. человек.

В районе были двадцать шесть сельсоветов: *Акичкинский, Березницкий, Бестужевский, Васильевский, Вежевский, Верховский, Вировский, Едемский, Кузоверский, Кустовский, Малодорский, Минский, Митинский, Орловский, Павлицовский, Первомайский, Плосский, Прилукский, Ростовский, Рыжковский, Строевский, Труфановский, Чадромский, Череновский, Шангальский и Шастовский.*

Указом президиума Верховного Совета РСФСР от 25 июня 1951 образован с/с *Мяткургский* из части территории с/с Митинского.

Указом президиума Верховного Совета РСФСР от 17 июня 1954 объединены сельсоветы: Прилукский и Строевский - в *Строевский*; Березницкий и Вежевский - в *Березницкий*; Митинский и Орловский - в *Орловский*; Вировский и Кустовский - в *Кустовский*; Верховский и Малодорский - в *Малодорский*; Ростовский и Труфановский - в *Ростовский*; Чадромский и Шастовский - в *Чадромский*.

Указом президиума Верховного Совета РСФСР от 10 мая 1956 в состав района передан пос. *Илеза Тарногского района* Вологодской области.

Решением облисполкома от 6 января 1958 населенный пункт *Первомайский* с/с Павлицовского отнесен к категории рабочих поселков с присвоением наименования Октябрьский и образованием его поселкового совета.

Решением облисполкома от 5 января 1959: 1) упразднен с/с *Рыжковский* с включением его территории в состав с/с Павлицовского и Чадромского; 2) объединены сельсоветы: Акичкинский и Бестужевский - в *Бестужевский*; Первомайский и Ростовский - в *Ростовский*.

Указом президиума Верховного Совета РСФСР от 11 сентября 1959 и решением облисполкома от 15 сентября 1959 в состав района переданы рабочий пос. *Кизема* и пять сельсоветов упраздненного *Черевковского района*: *Березницкий* (переименован в *Верхнеберезницкий* решением обл-

исполкома от 29 октября 1959), *Бритвинский, Дмитриевский, Лихачевский и Синицкий*.

Решением облисполкома от 2 ноября 1959 объединены с/с Кузоверский и Строевский - в *Строевский*.

Решением облисполкома от 21 апреля 1960: 1) упразднен с/с *Павлицовский* с передачей его территории в административное подчинение п/с Октябрьскому; 2) объединены сельсоветы: Кустовский и Малодорский - в *Малодорский*, Бритвинский и Лихачевский - в *Лихачевский*, Верхнеберезницкий и Дмитриевский - в *Дмитриевский*.

Решением облисполкома от 10 января 1963 населенный пункт *Илеза* с/с Мяткургского к категории рабочих поселков с преобразованием с/с Мяткургского в п/с *Илезский*.

Указом президиума Верховного Совета РСФСР от 1 февраля 1963 район преобразован в *Устьянский сельский район* с центром в с. Шангалы. По решению облисполкома от 9 февраля 1963 в состав района вошли шестнадцать сельсоветов: *Березницкий, Бестужевский, Васильевский, Дмитриевский, Едемский, Лихачевский, Малодорский, Минский, Орловский, Плосский, Ростовский, Синицкий, Строевский, Чадромский, Череновский и Шангалский*, рабочие пос. *Илеза, Кизема и Октябрьский* переданы в состав *Вельского промышленного района*.

Решением облисполкома от 9 октября 1964 в состав *Вельского промышленного района* передан пос. при станции *Шангалы* Северной железной дороги с/с Шангалского.

Указом президиума Верховного Совета РСФСР от 12 января 1965 и решением облисполкома от 18 января 1965 *Устьянский сельский район* упразднен, образован *Устьянский район* с центром в с. Шангалы в составе четырех рабочих поселков: *Илеза, Кизема, Лойга* (упраздненного *Вельского промышленного района*) и *Октябрьский* и шестнадцати сельсоветов в прежнем составе.

Решением облисполкома от 19 августа 1965 объединены сельсоветы: Васильевский и Строевский - в *Строевский*, Березницкий и Едемский - *Березницкий*.

Указом президиума Верховного Совета РСФСР от 26 сентября 1975 райцентр района перенесен из с. Шангалы в рабочий пос. Октябрьский.

Площадь района на 1 июля 1969, на 1 января 1976, 1984 и 1992 равнялась 11,6 тыс. кв. км.

На 1 января 1992 в районе были: райцентр рабочий пос. *Октябрьский*, 229 сельских населенных пунктов, четыре рабочих поселка: *Илеза, Кизема, Лойга и Октябрьский* и четырнадцать сельсоветов: *Березницкий, Бестужевский, Дмитриевский, Лихачевский, Малодорский, Минский, Орловский, Плосский, Ростовский, Синицкий, Строевский, Чадромский, Череновский и Шангальский*.

Холмогорский район

Образован в июле 1929 при районировании Северного края на территории *Холмогорской волости* быв. *Архангельского уезда* Архангельской губернии с центром в с. Холмогоры. Входил в состав Архангельского округа Северного края, с июля 1930 - Северного края, с декабря 1936 - Северной области, с сентября 1937 - Архангельской области.

В 1929 на территории района площадью около 4,2 тыс. кв. км в 226 населенных пунктах проживали 22,4 тыс. человек (по переписи 1926).

В районе были тринадцать сельсоветов: *Быстрокурский, Верхнематигорский, Кривецкий, Курейский, Ломоносовский, Нижнематигорский, Паленьгский, Паниловский, Ракульский, Ровдогорский, Ухтоостровский, Холмогорский и Чухчеремский*.

Постановлением малого президиума Севкрайисполкома от 18 декабря 1930 в состав района переданы шесть сельсоветов упраздненного *Архангельского района*: *Верхнекойдокурский, Кехотский, Княжестровский, Коскогорский, Лявлэнский и Нижнекойдокурский*.

В 1929-1930 образованы с/с *Копачевский* и *Кочмасский*.

В 1930 в состав *Плесецкого района* передан с/с *Коч-масский*.

В 1939 на территории района площадью 6,3 тыс. кв. км в 364 населенных пунктах проживали 30,1 тыс. человек.

В районе были двадцать сельсоветов: *Быстрокурский, Верхнекойдокурский, Верхнематигорский, Кехотский, Княжестровский, Копачевский, Коскогорский, Кривецкий, Курейский, Ломоносовский, Лявленский, Нижнекойдокурский, Нижнематигорский, Паленьгский, Паниловский, Ракульский, Ровдогорский, Ухтоостровский, Холмогорский и Чухчеремский.*

Указами президиума Верховного Совета РСФСР объединены сельсоветы: 1) от 9 ноября 1951 Верхнекойдокурский и Нижнекойдокурский - в *Койдокурский*, 2) от 22 ноября 1951 Копачевский и Кривецкий - в *Копачевский*, 3) от 17 июня 1954 Ломоносовский и Ровдогорский - в *Ломоносовский*, Верхнематигорский и Нижнематигорский - в *Матигорский*, 4) от 6 мая 1959 Курейский и Холмогорский - в *Холмогорский*.

В 1957-1958 с/с *Лявленский* передан в состав *Приморского района*.

Указом президиума Верховного Совета РСФСР от 11 сентября 1959 и решением облисполкома от 15 сентября 1959: в состав района переданы сельсоветы районов: 1) упраздненного *Емецкого*: *Брин-Наволоцкий, Григоровский, Емецкий, Зачачьевский, Звозо-Ныкольский, Пиньгишенский, Рато-Наволоцкий, Селецкий, Сийский, Средемехреньгский и Хаврогорский*, 2) *Пинежского*: *Леуновский и Сояльский*. Этими же решениями с/с *Княжестровский и Коскогорский* переданы в состав *Приморского района*.

Решениями облисполкома объединены сельсоветы: 1) от 24 февраля 1960 Быстрокурский и Паленьгский - в *Быстрокурский*, Брин-Наволоцкий и Ракульский - в *Ракульский*, 2) от 4 мая 1960 Емецкий, Зачачьевский и Рато-Наволоцкий - в *Емецкий*, 3) от 10 июля 1962 Емецкий и Сийский - в *Емецкий*.

Решениями облисполкома упразднены сельсоветы с включением их территории в состав сельсоветов: 1) от 24 февраля 1960 *Паниловский* - Копачевского и Матигорского;

2) от 4 мая 1960 *Григоровский* - Сийского; Пиньгишенский - Хаврогорского.

Указом президиума Верховного Совета РСФСР от 1 февраля 1963 район преобразован в *Холмогорский сельский район* с центром в с. Холмогоры. По решению облисполкома от 9 февраля 1963 в состав района вошли семнадцать сельсоветов: *Быстрокурский, Емецкий, Звозо-Ныкольский, Кехотский, Койдокурский, Копачевский, Леуновский, Ломоносовский, Матигорский, Ракульский, Селецкий, Соляльский, Средьмехреньгский, Ухтоостровский, Хаврогорский, Холмогорский и Чухчеремский.*

Указом президиума Верховного Совета РСФСР от 12 января 1965 *Холмогорский сельский район* упразднен, образован *Холмогорский район* с центром в с. Холмогоры. Решением облисполкома от 18 января 1965 территория района оставлена без изменения.

Решением облисполкома от 5 января 1967 переименованы сельсоветы: Быстрокурский - в *Усть-Пинежский*, Звозо-Ныкольский - в *Зачачьевский*.

Решением облисполкома от 6 января 1969 передан в состав *Пинежского района* с/с *Соляльский*.

Решением облисполкома от 12 марта 1971: 1) образован с/с *Белогорский* из части территории с/с Усть-Пинежского; 2) упразднен с/с *Средьмехреньгский* с включением его территории в состав с/с Селецкого.

Решением облисполкома от 27 сентября 1979 населенный пункт *Луковецкий* с/с Чухчеремского отнесен к категории рабочих поселков с преобразованием с/с Чухчеремского в п/с *Луковецкий*.

Площадь района на 1 июля 1969, на 1 января 1976, 1984 и 1992 - 17,3 тыс. кв. км.

В 1984-1992 образованы сельсоветы из части территории сельсоветов: *Двинской* - Зачачьевского; *Светлозерский* - Белогорского.

На 1 января 1992 в районе были: райцентр с. *Холмогоры*, 421 сельский населенный пункт, рабочий пос. *Луковецкий* и семнадцать сельсоветов: *Белогорский, Двинской,*

Емецкий, Зачачьевский, Кехотский, Койдокурский, Копачевский, Леуновский, Ломоносовский, Матигорский, Ракульский, Светлозерский, Селецкий, Усть-Пинежский, Ухтоостровский, Хаврогорский и Холмогорский.

Чекуевский район (1929-1931)

Образован в июле 1929 при районировании Северного края на территории *Турчасовской* и *Чекуевской волостей* быв. *Онежского уезда* и с/с Кривопоясского *Почезверской волости* быв. *Каргопольского уезда* Вологодской губернии с центром в с. Чекуево. Входил в состав Архангельского округа Северного края, с июля 1930 - Северного края, с декабря 1936 - Северной области, с сентября 1937 - Архангельской области.

В 1929 на территории района площадью около 11,1 тыс. кв. км в 152 населенных пунктах проживали 16,3 тыс. человек (по переписи 1926).

В районе были пятнадцать сельсоветов: *Вазенский, Городецкий, Кожеозерский, Кожский, Кривопоясский, Мондинский, Мудьюжский, Польский, Посадный, Прилукский, Пушлахотский, Фехталимский, Хачельский, Чекуевский и Ярнемский.*

В 1929-1930 с/с *Пушлахотский* передан в состав *Онежского района.*

Упразднен постановлением президиума Севкрайисполкома от 31 июля 1931 с передачей сельсоветов в состав районов: 1) *Онежского - Вазенский, Кожеозерский, Кожский, Кривопоясский, Мондинский, Мудьюжский, Польский, Прилукский, Фехталимский, Хачельский и Чекуевский,* 2) *Плесецкого - Городецкий, Посадный и Ярнемский.*

Черевковский район (1924-1959)

Образован в апреле 1924 при районировании *Северо-Двинской губернии* на территории девяти волостей быв. *Сольвычегодского уезда: Дмитриевской, Ляховской, Ракуль-*

область

ской, Семеновских Первой и Второй, Тимошинской, Федьковской, Фоминской и Черевковской с центром в с. Черевково. Входил в состав Северо-Двинской губернии, с 1929 - Северо-Двинского округа Северного края, с июля 1930 - Северного края, с декабря 1936 - Северной области, с сентября 1937 - Архангельской области.

В 1924 в районе были десять сельсоветов: *Дмитриевский, Ляховский, Ракульский, Семеновские Первый и Второй, Тимошинский, Федьковский, Фоминский, Холмовский и Черевковский.*

В 1929 на территории района площадью около 11,2 тыс. кв. км в 492 населенных пунктах проживали 32,3 тыс. человек (по переписи 1926).

В ноябре 1924 образован с/с *Синицкий.*

Постановлениями президиума райисполкома образованы сельсоветы из части территорий сельсоветов: 1) от 15 октября 1925 *Березницкий* - Дмитриевского; *Вершинский* - Семеновского Первого; 2) от 2 июня 1926 - *Бритвинский* - Семеновского Второго; *Заболотский* - с/с Семеновского Первого.

Постановлением президиума Севкрайисполкома от 31 июля 1931 в состав района переданы четыре сельсовета упраздненного *Красноборского района: Кулижский, Новошинский, Пермогорский и Шиловский.* Постановлениями президиумов ВЦИК от 25 января 1935 и Севкрайисполкома от 2 февраля 1935 три сельсовета: *Кулижский, Пермогорский и Шиловский* переданы в состав восстановленного *Красноборского района* (кроме с/с *Новошинского*).

Постановлением президиума Севкрайисполкома от 19 ноября 1931 переименованы сельсоветы: Семеновский Второй - в *Лихачевский*, Семеновский Первый - в *Семеновский.*

В 1939 на территории района площадью 8,0 тыс. кв. км в 560 населенных пунктах проживали 28,3 тыс. человек.

В районе были шестнадцать сельсоветов: *Березницкий, Бритвинский, Вершинский, Дмитриевский, Заболотский, Лихачевский, Ляховский, Новошинский, Ракульский, Семенов-*

ский, Синицкий, Тимошинский, Федьковский, Фоминский, Холмовский и Черевковский.

Указом президиума Верховного Совета РСФСР от 6 июня 1941 с/с *Новошинский* передан в состав *Красноборского района*.

Указами президиума Верховного Совета РСФСР образованы сельсоветы из части территорий сельсоветов: 1) от 27 июня 1944 *Коптеловский* - Ляховского и Федьковского; 2) от 12 июля 1945 *Усть-Киземский* - Дмитриевского.

Указом президиума Верховного Совета РСФСР от 6 марта 1951 населенный пункт *Кизема* отнесен к категории рабочих поселков с образованием его поселкового совета.

Указом президиума Верховного Совета РСФСР от 17 июня 1954 объединены сельсоветы: *Заболотский* и *Семеновский* - в *Семеновский*, *Коптеловский* и *Ляховский* - в *Ляховский*, *Дмитриевский* и *Усть-Киземский* - в *Дмитриевский*, *Фоминский* и *Черевковский* - в *Черевковский*.

Упразднен указом президиума Верховного Совета РСФСР от 11 сентября 1959 и решением облисполкома от 15 сентября 1959 с включением его территории в состав районов: 1) *Верхнетоемского* - с/с *Вершинский, Семеновский, Тимошинский и Федьковский*, 2) *Красноборского* - с/с *Ляховский, Ракульский, Холмовский и Черевковский*, 3) *Устьянского* - п/с *Киземский, с/с Березницкий, Бритвинский, Дмитриевский, Лихачевский и Синицкий*.

Шенкурский район

Образован в июле 1929 при районировании Северного края на территории *Средневажской и Шеговарской* (кроме с/с *Кицкого*) волостей быв. *Шенкурского уезда Архангельской губернии* с центром в г. Шенкурске. Входил в состав Няндомского округа Северного края, с июля 1930 - Северного края, с декабря 1936 - Северной области, с сентября 1937 - Архангельской области.

В 1929 на территории района площадью 7,7 тыс. кв. км в 409 населенных пунктах проживали 35,2 тыс. человек, в т. ч. в г. Шенкурске 2,5 тыс. человек (по переписи 1926).

В районе были двадцать четыре сельсовета: *Вараминский, Верхнесюмский, Верхоледский, Едемский, Котажский, Ледско-Немировский, Литвиновский, Никольский, Подгородний, Пушкинский, Сметанинский, Смотроковский, Спасо-Марецкий, Тарнянский, Труфановский, Усть-Тарнянский, Усть-Сюмский, Федорогорский, Химаневский, Шахановский, Шелашский, Шенгский, Шеговарский и Ямскогорский.*

Постановлением президиума Севкрайисполкома от 31 июля 1931 в состав района включены девятнадцать сельсоветов упраздненного *Ровдинского района*: *Благовещенский, Верхопаденьгский, Верхосуландский, Воскресенский, Глубоковский, Игнатовский, Липовский, Михайловский, Нижнепуйский, Остахинский, Паденьгский, Попо-Наволоцкий, Поташевский, Пуйский, Ровдинский, Суландский, Усть-Паденьгский, Усть-Пуйский и Шеренгский.*

Постановлениями президиумов ВЦИК от 25 января 1935 и Севкрайисполкома от 2 февраля 1935 в восстановленный *Ровдинский район* переданы его девятнадцать сельсоветов в прежнем составе.

В 1939 на территории района площадью 7,7 тыс. кв. км в 416 населенных пунктах проживали 24,0 тыс. человек.

В районе были двадцать четыре сельсовета в прежнем составе.

Указом президиума Верховного Совета РСФСР от 17 июня 1954 объединены сельсоветы: Никольский, Спасо-Марецкий и Шелашский - в *Никольский*, Едемский и Литвиновский - в *Литвиновский*, Подгородний и Шенгский - в *Шенгский*, Сметанинский и Смотроковский - в *Смотроковский*, Труфановский и Федорогорский - в *Федорогорский*, Пушкинский и Шеговарский - в *Шеговарский*.

Решением облисполкома от 7 августа 1958 объединены сельсоветы: Тарнянский и Усть-Тарнянский - в *Тарнянский*, Вараминский и Шеговарский - в *Шеговарский*, Верхнесюмский и Усть-Сюмский - в *Сюмский*.

Решением облисполкома от 2 ноября 1959 с/с Усть-Пуйский переименован в *Ровдинский*.

Решением облисполкома от 2 апреля 1960 объединены сельсоветы: Ледско-Немировский, Химаневский и Шеговарский - в *Шеговарский*, Верхоледский и Котажский - в *Верхоледский*, Смотроковский, Федорогорский и Шенгский - в *Федорогорский*, Литвиновский и Никольский - в *Никольский*, Ровдинский и Суландский - в *Ровдинский*, Паденьгский и Усть-Паденьгский - в *Усть-Паденьгский*.

Указом президиума Верховного Совета РСФСР от 11 сентября 1959 и решением облисполкома от 15 сентября 1959 в состав района переданы шесть сельсоветов упраздненного *Ровдинского района*: *Верхопаденьгский, Михайловский, Паденьгский, Суландский, Усть-Паденьгский и Усть-Пуйский*.

Указом президиума Верховного Совета РСФСР от 1 февраля 1963 район преобразован в *Шенкурский сельский район* с центром в г. Шенкурске. По решению облисполкома от 9 февраля 1963 в состав района вошли двенадцать сельсоветов: *Верхоледский, Верхопаденьгский, Михайловский, Никольский, Ровдинский, Сюмский, Тарнянский, Усть-Паденьгский, Федорогорский, Шахановский, Шеговарский и Ямскогорский*.

Указом президиума Верховного Совета РСФСР от 12 января 1965 *Шенкурский сельский район* упразднен, образован *Шенкурский район* с центром в г. Шенкурск. Решением облисполкома от 18 января 1965 территория района оставлена без изменения.

Площадь района на 1 июля 1969, на 1 января 1976, 1984 и 1992 равнялась 11,7 тыс. кв. км.

На 1 января 1992 в районе были: райцентр г. *Шенкурск* районного подчинения, 253 сельских населенных пункта и двенадцать сельсоветов: *Верхоледский, Верхопаденьгский, Михайловский, Никольский, Ровдинский, Сюмский, Тарнянский, Усть-Паденьгский, Федорогорский, Шахановский, Шеговарский и Ямскогорский*.

VIII. НЕНЕЦКИЙ НАЦИОНАЛЬНЫЙ, с 1977 АВТОНОМНЫЙ ОКРУГ

Постановлением президиума ВЦИК "О составе округов и районов Северного края и их центрах" от 15 июля 1929 из состава автономной области Коми (Зырян) и *Архангельского округа* вновь образованного Северного края выделялась тундровая полоса в качестве особого национального *Ненецкого (или Самоедского) округа*. Определение его границ и центра поручалось Административной комиссии при ВЦИК совместно с Севкрайисполкомом и губернским Комитетом Севера.

В состав округа вошли территории: 1) быв. Архангельской губернии: 1 - *Канино-Тиманский район*, с/с Омский и Пешский быв. *Мезенской волости и уезда*; 2 - *Тельвисочно-Самоедский район* быв. *Печорского уезда*; 2) автономной области Коми (Зырян): *Большая земля (тундра) быв. Ижмо-Печорского уезда*.

В 1929 площадь округа равнялась 214,5 тыс. кв. км.

Его *западной границей* является Белое море с Мезенским заливом; южная и восточная границы проходят, начиная от Мезенского залива, от устья р. Неси до р. Ильиной, западного берега озера Лохтар и далее до Косминских озер и р. Самбрей-Яга до границы Уральской области; *северной границей* являются: 1) Баренцево море с заливами и губами: Индигской, Колоколковской, Печорской, Хайпудырской и Чешской и проливом Югорский Шар; 2) Карская (или Байдарацкая) губа Карского моря.

В 1929 население составляли 13 670 человек, в т. ч. оседлое - 4 869, кочевое - 6 018, рабочих и служащих - 2 783 человек. (По переписи 1926 население территорий, отошедших к округу, составляли 12,2 тыс. человек; в округе были 12 сельсоветов и 64 населенных пункта)¹⁵¹.

Постановлением президиума Севкрайисполкома от 13 сентября 1929 были уточнены морские границы округа: в его пределах оставались *прибрежные о-ва Гуляевские Кошки*,

Долгий в Кузнецкой губе, Сенгейский, о-ва дельты р. Печоры, Большой и Малый Зеленцы и Долгий у Зеленцов.

Среди многочисленных водоемов округа выделяются реки: Кия, Торна и Шойна, впадающие в Белое море; Вижа, Грабежная, Ома, Пеша и Снопа, впадающие в Чешскую губу Баренцева моря Северного Ледовитого океана; Индига, Колоколковская, Песчанка и Печора, впадающие в Баренцево море; Коротайка и Хайпудыра, впадающие в Хайпудырскую губу Баренцева моря и Кара, впадающая в Карское море. Почти вся территория Ненецкого округа покрыта тундрами.

12 сентября 1929 на заседании краевой Комиссии по районированию был рассмотрен вопрос "О границах Самоедского округа и подразделение его на районы", по которому создавались три района: *Канино-Тиманский* (центр - с. Нижняя Пеша), *Ненецкий (или Самоедский)* (центр - с. Хоседа-Хард) и *Пустозерский* (центр - с. Великовисочное). Центром округа стало с. Тельвисочное.

Постановлением президиума ВЦИК от 20 декабря 1929 "Об изменении состава Ненецкого округа Северного края, его границах, центре, а также о составе районов и их центрах того же округа и края" в развитие и изменение постановления от 15 июля 1929 дополнительно в состав Ненецкого округа включена быв. *Пустозерская волость* (без с/с Ермицкого) *Печорского уезда* Архангельской губернии, ранее отошедшая к *Усть-Цилемскому району* автономной области Коми (Зырян).

Постановление уточнило названия районов округа:

1) *Большеземельский* (или *Ненецкий, Самоедский*) в составе Большеземельской тундры (центр - культбаза Хоседа-Хард); его площадь - 144,3 тыс. кв. км; население (по переписи 1926) - 4,1 тыс. человек¹⁵²;

2) *Канино-Тиманский* в составе Канино-Тиманского района быв. Мезенского уезда и Тельвисочно-Самоедского района быв. Печорского уезда (Канинской, Малоземельской и Тиманской тундр), с/с Омского и Пешского быв. Мезенского уезда (центр - с. Нижняя Пеша); его площадь - 53,1 тыс. кв. км; население (по переписи 1926) - 3,6 тыс. человек¹⁵³;

3) *Пустозерский* в составе Пустозерской волости (без с/с Ермицкого) быв. Печорского уезда (центр - с. Велико-
область

ВИСОЧНОЕ); его площадь - 17,1 тыс. кв. км; население (по переписи 1926) - 4,5 тыс. человек¹⁵⁴.

Организационно Ненецкий национальный округ оформился 15-17 января 1930 на I Ненецком окружном съезде Советов рабочих, крестьянских и красноармейских депутатов¹⁵⁵.

Постановлением президиума Севкрайисполкома от 4 мая 1931 *Пустозерский район* переименован в *Нижне-Печорский* с переносом центра из с. Великовисочное в с. Оксино.

В 1930 на р. Печоре у д. Белощелье при лесозаводе N 51 имени Дзержинского треста "Комилес", основанном в 1903 лесопромышленной фирмой "Стелла Поляре", был построен рабочий пос. *Нарьян-Мард*. Постановлением президиума ВЦИК от 10 октября 1931 в состав поселка включены прилегающие населенные пункты Белощелье и Калюш с присвоением ему наименования *Нарьян-Мар* (Красный город). В соответствии с этим постановлением президиум Ненецкого окрисполкома 18 декабря 1931 внес поправку в название рабочего поселка. В 1932 в пос. Нарьян-Мар перенесен центр округа из с. Тельвисочное.

Постановлением президиума Севкрайисполкома от 14 марта 1933 по ходатайству Ненецкого окрисполкома образован в составе Канино-Тиманского района два сельсовета: *Индигский* на северной оконечности Тиманской тундры (центр - с. Индига) и *Шойнский* на Канинском п-ве (центр - с. Шойна).

Постановлением президиума ВЦИК от 10 февраля 1934 "Об изменениях в составе территории Ненецкого национального округа Северного края" в состав округа перечислены: 1) к *Большеземельскому району* - о-ва Баренцева моря: *Вайгач, Голец, Карповых, Матвеев, Михайловых, Песяков (Варандей)*; о-в *Местный* в Карском море и о-ва *Воронов* и *Олений*, расположенные в проливе Железные ворота; 2) к *Канино-Тиманскому району* - с/с *Несский* Мезенского района и о-ва Баренцева моря *Корга* и *Тунец (Тиманец)*.

Постановлением президиума ВЦИК от 10 марта 1935 "О преобразовании рабочего поселка Нарьян-Мар в город"

центр Ненецкого национального округа получил статус города.

В 1939 в составе Ненецкого национального округа находились три района и восемнадцать островных, тундровых и сельских советов: 1) *Большеземельский - Вайгачский островной, Карский и Юшарский тундровые советы, с/с Варандейский и Хоседа-Хардский*, 2) *Канино-Тиманский - Канинский и Малоземельский тундровые советы, с/с Индигский, Несский, Пешский, Омский, Тиманский и Шойнский*, 3) *Нижне-Печорский - с/с Височный, Куйский, Нижне-Печорский, Пустозерский и Тельвисочный*.

Указом президиума Верховного Совета РСФСР от 11 июля 1940 из северо-восточной части Большеземельского района образован *Амдерминский район* с центром в пос. Амдерма, указом президиума Верховного Совета РСФСР от 6 сентября 1940 отнесенном к категории рабочих поселков с образованием поселкового совета. Состав района определен указом президиума Верховного Совета РСФСР от 12 февраля 1941: рабочий пос. *Амдерма, Вайгачский островной совет и Карский и Юшарский тундровые советы*.

Указом президиума Верховного Совета РСФСР от 25 октября 1940 пос. *Воркута Большеземельского района* передан в состав *Усть-Усинского района* Печорского округа Коми АССР с отнесением его к категории рабочих поселков. В подчинение его поселкового совета переданы населенные пункты: *Елец, Никит и Усть-Воркута*.

Указами президиума Верховного Совета РСФСР: 1) от 12 февраля 1941 Юшарский тундровый совет Амдерминского района разукрупнен на два тундровых совета - *Хорей-Верский и Юшарский*, 2) от 12 марта 1941 с/с *Малоземельский* (быв. тундровый) *Канино-Тиманского района* передан в состав *Нижне-Печорского*.

Решением облисполкома от 25 декабря 1948 населенные пункты *Инди́га и Шойна* Канино-Тиманского района отнесены к категории рабочих поселков; с/с Куйский Нижне-Печорского района разделен на два: *Куйский и Носовский*.

Указом президиума Верховного Совета РСФСР от 22 июля 1954 и решением облисполкома от 26 мая 1954 в состав

округа включен о-в *Колгуев* с передачей территории с/с Колгуевского в административное подчинение Ненецкому окружному Совету депутатов трудящихся.

Указом президиума Верховного Совета РСФСР от 17 июня 1954 с/с Индигский и Тиманский Канино-Тиманского района объединены в *Тиманский*, решением облисполкома от 29 сентября 1956 отнесенный к категории тундровых советов.

Указом президиума Верховного Совета РСФСР от 4 октября 1954 и решением облисполкома от 14 августа 1954 населенный пункт *Хальмер-Ю* Амдерминского района отнесен к категории рабочих поселков.

Указом президиума Верховного Совета РСФСР от 7 октября 1955 и решением облисполкома от 13 октября 1955 упразднен *Нижне-Печорский район* с передачей его территории в административное подчинение Нарьян-Марскому городскому Совету депутатов трудящихся.

В 1939-1955 упразднен с/с *Нижне-Печорский*, в 1948-1955 - с/с *Носовский*, в 1941-1955 тундровый совет *Хорей-Верский Амдерминского района* передан в состав *Большеземельского района*.

В 1956 в округе были: окружной центр г. *Нарьян-Мар* окружного подчинения; о-в *Колгуев* окружного подчинения, три района: *Амдерминский*, *Большеземельский* и *Канино-Тиманский*, два рабочих пос. - *Амдерма* и *Хальмер-Ю* и восемнадцать островных, тундровых и сельских советов. В административном подчинении Советам депутатов трудящихся находились: 1) *Ненецкому окружному* - с/с *Колгуевский*, 2) *Нарьян-Марскому городскому* - с/с *Височный*, *Куйский*, *Малоземельский*, *Пустозерский* и *Тельвисочный*, 3) в *Амдерминском районе* - п/с *Амдерминский* и *Хальмер-Юский*, *Вайгачский островной совет* и тундровые советы *Карский* и *Юшарский*, 4) в *Большеземельском районе* - тундровый совет *Хорей-Верский* и с/с *Варандейский* и *Хоседа-Хардский*, 5) в *Канино-Тиманском районе* - *Канинский тундровый совет*, с/с *Несский*, *Пешский*, *Омский*, *Тиманский* и *Шойнский*.

Указом президиума Верховного Совета РСФСР от 14 августа 1957 и решениями облисполкома от 8 августа и 12 сентября 1957 территории: 1) *Воргашорского, Сырягинского и Хальмер-Юского угольных месторождений* с пос. Верхняя и Нижняя Сыр-Яга, рабочим пос. Хальмер-Ю и рабочим пос. цементного завода *Амдерминского района* переданы в состав *Большеземельского района* с переносом райцентра в рабочий пос. Хальмер-Ю из с. Хоседа-Хард; 2) из *Большеземельского района Варандейский тундровый* (быв. сельский) совет передан в административное подчинение *Нарьян-Марскому городскому Совету депутатов трудящихся*, пос. *Синькин Нос* Хорей-Верского тундрового совета - в состав *Юшарского тундрового совета Амдерминского района*.

Указом президиума Верховного Совета РСФСР от 14 августа 1957 и решением облисполкома от 8 августа 1957 населенный пункт при цементном заводе Большеземельского района отнесен к категории рабочих поселков с присвоением ему наименования *Цементнозаводский*.

Решением облисполкома от 7 августа 1958 упразднен с/с *Тельвисочный* с включением его территории в состав с/с Пустозерского.

Указом президиума Верховного Совета РСФСР от 23 ноября 1959 и решением облисполкома от 2 декабря 1959 рабочие пос. *Хальмер-Ю* и *Цементнозаводский* с прилегающей к ним территорией залегания угольного пласта переданы в состав Коми АССР.

Указом президиума Верховного Совета РСФСР от 23 ноября 1959 и решением облисполкома от 25 октября 1959 *Амдерминский, Большеземельский и Канино-Тиманский районы* округа упразднены с передачей их территории в подчинение Ненецкому окружному Совету депутатов трудящихся.

Решением облисполкома от 4 мая 1960: 1) упразднен с/с *Несский* с включением его территории в состав Канинского тундрового совета; 2) *Варандейский тундровый совет* и с/с *Куйский* объединены в *Приморско-Куйский тундровый совет*; 3) внесены изменения в границы Канинского и При-

Ненецкий автономный округ

морско-Куйского тундровых советов и с/с Височного, Пустозерского и Шойнского.

В 1960-х островные и тундровые советы преобразованы в сельсоветы.

Решением облисполкома от 14 мая 1962 населенные пункты *Каменка* и *Хингурт* из с/с Височного (позднее Великовисочного) переданы в состав с/с *Пустозерского*.

Решением облисполкома от 19 ноября 1968: 1) упразднен с/с *Вайгачский* с включением его территории в состав с/с Юшарского; 2) образован с/с *Тельвисочный*.

В 1955-1969 упразднены с/с *Нижне-Печорский* и *Носовский*.

В 1969 в округе были: окружной центр г. *Нарьян-Мар* окружного подчинения; 128 сельских населенных пунктов; рабочий пос. *Амдерма* окружного подчинения и пятнадцать сельсоветов: *Великовисочный, Канинский, Карский, Колгуевский, Малоземельский, Омский, Пешский, Приморско-Куйский, Пустозерский, Тельвисочный, Тиманский, Хорей-Верский, Хоседа-Хардский, Шойнский* и *Юшарский*.

Указом президиума Верховного Совета РСФСР от 29 декабря 1972 Ненецкий национальный округ награжден орденом Дружбы народов.

На основании Конституции СССР 7 октября 1977 округ преобразован в *автономный*.

Решением облисполкома от 1 марта 1982 населенный пункт *Искателей* отнесен к категории рабочих поселков с образованием его поселкового совета.

В 1976-1984 образован с/с *Варандейский*.

Площадь округа равнялась:

- в 1939 - 174,0 тыс. кв. км;
- в 1956 - 181,5 тыс. кв. км;
- на 1 января 1961, 1 июля 1969, 1 января 1976, 1984 и 1992 - 176,7 тыс. кв. км.¹⁵⁶

На территории округа проживали:

- в 1939 - 46,2 тыс. человек (в т. ч. в г. Нарьян-Мар - 13,7 или 29,6 %)
- в 1959 - 36,9 тыс. человек (в т. ч. в г. Нарьян-Мар - 16,8 или 45,6 %).¹⁵⁷

На 1 января 1992 в округе были: окружной центр г. *Нарьян-Мар* окружного подчинения, 50 сельских населенных пунктов, два рабочих поселка: *Амдерма* окружного и *Искатель* городского подчинения и шестнадцать сельсоветов: *Варандейский, Великовисочный, Канинский, Карский, Колгуевский, Малоземельский, Омский, Пешский, Приморско-Куйский, Пустозерский, Тельвисочный, Тиманский, Хорей-Верский, Хоседа-Хардский, Шойнский и Юшарский.*

По Конституции Российской Федерации 12 декабря 1993 Ненецкий автономный округ стал субъектом Федерации, оставаясь в составе Архангельской области.

IX. ОСТРОВА СЕВЕРНОГО ЛЕДОВИТОГО ОКЕАНА И БЕЛОГО МОРЯ

Общая площадь о-вов Северного Ледовитого океана и Соловецких о-вов Белого моря, входящих в состав Архангельской губернии и области, на 1 января 1925 достигала 100,0 кв. км (без Земли Франца-Иосифа); в 1930 - 119,9 тыс. кв. км; в 1939 - 111,8 тыс. кв. км.¹⁵⁸

Крупнейшими из них являются: в *Северном Ледовитом океане архипелаги Земля Франца-Иосифа и Новая Земля и о-ва Вайгач, Колгуев, Моржовец, Сенгейский, Долгий, Матвеев и Зеленец, в Белом море - Соловецкие, Конушина, Жижгин.*

Архипелаг *Земля Франца-Иосифа* расположен между 79°45' и 81°50' северной широты и 42°10' и 65°00' восточной долготы по Гринвичу. Архипелаг состоит из нескольких крупных и значительного количества более мелких о-вов: Алджер, Александра, Артура, Беккера, Блисса, Брайса, Брейди, Брюса, Вильчека, Винер-Нейштадт, Галля, Гогенлоз, Гофмана, Грезм-Белл, Грили, Гукера, Джексона, Ева-Лив, Земля Александры, Земля Вильчека, Земля Георга, Карла-Александра, Кена, Клагенфурта, Комсомольские, Королевского общества, Кун, Ла-Ронсьер, Ли-Смита, Луиджи, Мак-Клинтока, Мейбел, Нансена, Нортбрук, Октябрята, Пайера, Райнера, Сальм, Скотт-Келти, Солсбери, Хейса, Хохштеттера, Циглера, Чамп и др.

Архипелаг *Новая Земля* расположен между 77°02' и 70°28' северной широты и 51°36' и 68°56' восточной долготы по Гринвичу; его площадь (на 1 января 1925) равнялась 91 070,1 кв. км.¹⁵⁹ Архипелаг состоит из двух больших о-вов: *Северного и Южного*, общая длина которых достигает 870 км при ширине до 150 км. Северный о-в отделен от Южного проливом Маточкин Шар. Оба они окружены множеством мелких о-вов, шхер, подводных камней и рифов. О-ва безлесны, очень высоки и состоят большей частью из скалистых гор, на которых много ледников, спускающихся нередко к самому морю и порождающих айсберги.

О-в *Вайгач* расположен между 69°21' и 70°28' северной широты и 58°30' и 60°40' восточной долготы по Гринвичу между материком и архипелагом Новая Земля; его площадь

(на 1 января 1925) равнялась 3 703,0 кв.км¹⁶⁰. От Новой Земли о-в отделяет пролив Железные (или Карские) ворота шириной не более 50 км в самом узком месте, а от материка - пролив Югорский Шар шириной не более 1 км в самом узком месте. Длина его около 120 км, ширина местами доходит до 45 км. О-в высок, скалист, безлесен и в низменных местах покрыт тундрами.

О-в *Колгуев* расположен в Баренцевом море между 68°40' и 69°29' северной широты и 48°00' и 49°50' восточной долготы по Гринвичу на расстоянии приблизительно 90 км от материка; его площадь (на 1 января 1925) равнялась 3 495,9 кв. км.¹⁶¹ О-в незначительно приподнят над уровнем моря и представляет из себя плоскую безлесную равнину, несколько приподнятую в северной части и состоящую на всем своем протяжении из мощных слоев торфа с кочками.

О-в *Моржовец* расположен между 66°39' и 66°42' северной широты и 42°26' и 42°43' восточной долготы по Гринвичу.

О-в *Сенгейский* расположен между 68°22' и 68°30' северной широты и 50°48' и 51°37' восточной долготы по Гринвичу.

О-ва *Долгий*, *Зеленец* и *Матвеев* расположены между 68°58' и 69°29' северной широты и 58°24' и 59°32' восточной долготы по Гринвичу.

В состав области входят также другие о-ва Северного Ледовитого океана, расположенные "между 66°00' и 78°00' северной широты и 42°00' и 69°00' восточной долготы и к северо-западу от линии, соединяющей пересечение 78°00' северной широты и 69°00' восточной долготы с юго-восточной оконечностью Вайгача, отсюда к Малому Зеленцу и отсюда к устью реки Черной, под 56°40' восточной долготы".

По переписи 1920 на о-вах проживали 470 человек (мужчин - 256, женщин - 214), в т. ч. на архипелаге Новая Земля в пос. Малые Кармакулы и становищах Белужья губа, Маточкин Шар и Ольгинский постоянно проживали 99 человек, на Вайгаче и Югорском Шаре - 168 человек, на Колгуеве и становище Бугрино - 203 человека¹⁶². Русских переселенцев было немного, большинство составляли оседлые самоеды. Кроме того,

ежегодно с марта по октябрь, на о-ва из тундры переправлялись самоеды-кочевники численностью до двух тыс. человек.

К лету 1925 оседлое население о-вов Северного Ледовитого океана составляли: на архипелаге Новая Земля - 407 человек, в т. ч. в становищах Белужья Губа - 49, Крестовая Губа - 25, Малые Кармакулы - 64, Маточкин шар - 37 и Черная Бухта - 15 человек; на о-вах: Колгуеве - 187 человек, Вайгаче - 35 человек.¹⁶³

В 1932 численность населения о-вов составляла 677 человек (без Земли Франца-Иосифа): на Новой Земле - 329 человек (из них 228 русских, 92 промышленника), на Колгуеве - 26 человек (из них 15 русских, остальные - ненцы), на Вайгаче - 87 человек (из них 6 русских)¹⁶⁴. На Новой Земле появились новые становища; из пятнадцати становищ наиболее многочисленными являлись: Адмиралтейство, Белужья Губа, Красино (в Черной Губе), Крестовая Губа, Малые Кармакулы, Маточкин Шар и Русаново (в Петуховом Шаре). Было создано одно становище на Земле Франца-Иосифа.

По переписи 1939 на о-вах архипелага Новая Земля в 32 населенных пунктах проживали 733 человека (мужчин - 521, женщин - 212); на о-ве Вайгач в 6 населенных пунктах проживали 190 человек (мужчин - 115, женщин - 75); на о-ве Колгуев в 16 населенных пунктах проживали 309 человек (мужчин - 171, женщин - 138)¹⁶⁵.

Соловецкий архипелаг расположен при входе в Онежский залив Белого моря между 65°01' и 24°9'' северной широты и 35°42' и 36°8'' восточной долготы по Гринвичу. Архипелаг состоит из трех крупных о-вов: *Анзерский*, *Большая Муксолма* и *Большой Соловецкий* и более мелких о-вов: *Большой* и *Малый Заяцкие*, *Малая Муксолма* и *Песьи*. О-ва холмистые, с каменистыми почвами; большинство из них покрыто лесом. Площадь Соловецкого архипелага (на 1 января 1925) - 304,9 кв. км.

По переписи 1920 на Соловках проживали 482 человека (мужчин - 477, женщин - 5)¹⁶⁶.

Центральное положение в архипелаге занимает *Большой Соловецкий о-в*, имеющий в длину около 25 км, в ширину - 16 км; его площадь (в 1990) - 246 кв. км.¹⁶⁷ Берега о-ва изрезаны бухтами и заливами, сам о-в испещрен озерами и озерцами, число которых доходит до 500. При игумене Филиппе (до пострижения боярин Ф.С.Колычев) во второй пол. XVI в. озера были соединены в единую "питьевую систему". В к. XIX - н. XX вв. пять каналов соединили семь озер: *Большой Валдай, Большой Перт, Долгое, Красное, Круглов Орлово, Малое Красное и Щучье*.

К Большому Соловецкому о-ву с юго-востока почти вплотную подходит *Большая Муксолма* площадью (на 1990) 17 кв. км¹⁶⁸; их разделяют два пролива - Большие и Малые Железные ворота.

За морским проливом к востоку от Большого Соловецкого о-ва лежит о-в *Анзер*, его площадь (на 1990) - 47 кв. км.¹⁶⁹

О-ва архипелага имеют ровную поверхность, отличающуюся небольшими возвышенностями (или горами в местном наречии).

На всех о-вах Северного Ледовитого океана и Белого моря на 1 января 1925 в 22 населенных пунктах проживали 843 человека (мужчин - 675, женщин - 168); на 1 марта 1927 - в 15 населенных пунктах - 4 434 человека (мужчин - 3 881, женщин - 553); на 1 января 1934 - 4,5 тыс. человек (мужчин - 3,9, женщин - 0,6).¹⁷⁰

Острова Северного Ледовитого океана

Наличие богатых залежей полезных ископаемых, благоприятные промысловые условия, а также активизация промысловой деятельности норвежских промышленников на о-вах Северного Ледовитого океана в сер. XIX в. побудили Российское правительство и Архангельское губернское правление наряду с исследованием о-вов приступить к их колонизации, прежде всего архипелага *Новая Земля*. В записке министра финансов, составленной 6 июня 1880 Государственному совету, докладывалось, что "командированный на Новую Землю поручик Тягин нашел там 11 человек самоедов,

переселившихся из Архангельской губернии и проживавших там, в относительном довольстве, свыше 7 лет. Факт этот служит доказательством возможности существования постоянного населения на Новой Земле”¹⁷¹.

К н. XX в. на Новой Земле уже насчитывалось четыре становища самоедов с их постоянным местожительством: в Малых Кармакулах (основано в 1877), в Белужьей губе (основано в 1897), в Маточкином Шаре и в пос. Ольгинском в Крестовой губе (основан в 1910). Позднее появились еще два становища в Пропашей Губе и Губе Саханыхе.

До июля 1917 о-ва находились в ведении Архангельского губернатора; функции управления о-вами осуществлял специальный чиновник при нем. В 1912 с появлением русских промышленников, колонистов и оседлых самоедов при Архангельском губернаторе создана специальная *Комиссия по заведыванию имущественными делами новоземельских колонистов (или Комиссия по заведыванию новоземельскими колониями)*.

С введением губернского земского самоуправления в июле 1917 попечение над о-вами Северного Ледовитого океана перешло к земству. Управление Новой Землей продолжала осуществлять прежняя Комиссия, отошедшая в подчинение Архангельской губернской земской управы. Помимо ведения имущественных дел новоземельцев, Комиссия занималась также постройкой и содержанием на архипелаге казенных зданий, спасательной станции, школы, фельдшерского пункта, церкви и т.д.

С окончанием военной интервенции и гражданской войны на Севере в феврале 1920 перед губисполкомом среди первоочередных встал вопрос о налаживании промыслового хозяйства не только на Новой Земле, но и других о-вах Северного Ледовитого океана.

На заседании 13 апреля 1920 президиум губисполкома принял постановление "О хозяйственном управлении островов Северного Ледовитого океана": "Ввиду малонаселенности восточной части островов Ледовитого океана (Новая Земля, Колгуев, Вайгач, Сенгейский и друг.), их большого государственного значения в экономическом отношении и многомесячной оторванности от административно-хозяйст-

венного центра края, создать особый орган правления этими островами”¹⁷².

Постановлением президиума губисполкома от 24 июля 1920 утвержден проект Положения об Управлении островным хозяйством Северного Ледовитого океана, по которому в ведение Управления входили: *архипелаг Новая Земля, о-ва Вайгач, Долгий, Колгуев, Матвеев, Моржовец, Сенгейский, Югорский Шар и другие*, находящиеся в составе губернии.

24 мая 1921 издан декрет СНК РСФСР “Об охране рыбных и звериных угодий в Северном Ледовитом океане и Белом море”, закрепивший за Россией исключительное право на эксплуатацию рыбных и звериных угодий, простирающихся: в *Белом море* - к югу от прямой линии, соединяющей мысы Святой Нос и Канин Нос; в *Чесской Губе* - к югу от линии мыс Микулина - мыс Святой Нос; в *Северном Ледовитом океане* на протяжении берега от государственной границы с Финляндией до северной оконечности Новой Земли, а вглубь - на расстоянии 12 морских миль от линии наибольшего отлива как по материковому побережью, так и по побережью о-вов.

Постановлением президиума губисполкома от 10 февраля 1922 вместо упраздняемой должности уполномоченного губисполкома по Управлению островным хозяйством создана Комиссия по управлению островным хозяйством. Однако через полтора месяца, узнав о ходатайстве в Наркомат внутренних дел Мурманского губернского экономического совещания (ГУБЭКОСО) о присоединении к Мурману о-вов Новой Земли, губисполком, “признавая недопустимой какую-то бы ни было реорганизацию в настоящее время Управления островным хозяйством”, должность уполномоченного восстановил, а Комиссию упразднил. 20 апреля 1922 членами секции районирования Административного отдела Наркомата внутренних дел просьба Мурманского ГУБЭКОСО была отклонена с формулировкой: “в дальнейшем детально изучить вопрос об эксплуатации рыбных и пушных промыслов, а также полезных ископаемых Новой Земли”.

Согласно проекту Положения об Управлении островным хозяйством Северного Ледовитого океана, утвержден-

ному президиумом губисполкома 25 марта 1922, его влияние распространялось только на архипелаг *Новая Земля и о-ва Вайгач и Колгуев*.

Постановлением президиума губисполкома от 24 апреля 1923 пос. Ольгинский в архипелаге Новая Земля переименован в *Советский*.

По закону проект Положения об Управлении островным хозяйством Северного Ледовитого океана в силу государственного значения о-вов после принятия губисполкомом должен быть утвержден президиумом ВЦИК. Однако данный проект Положения был возвращен из Москвы для доработки. 11 июля 1923 президиум губисполкома рассмотрел и направил в президиум ВЦИК новый проект Положения, согласно которому в ведение Управления должны были войти все о-ва Северного Ледовитого океана, входящие в состав Архангельской губернии. Но и этот проект Положения не был признан ВЦИК окончательным. Лишь через год, 30 июня 1924, президиум ВЦИК утвердил Положение об Управлении островами. По новому Положению Управление островным хозяйством имело целью колонизацию о-вов Северного Ледовитого океана: *Новой Земли, Вайгача, Долгого, Зеленца, Колгуева, Матвеева, Моржовца и Сенгейского*.

Постановлением президиума губисполкома от 16 сентября 1924 был утвержден план организации островных поселковых советов на правах волостных: 1) *Новоземельский* в архипелаге Новая Земля с постоянным пребыванием в становище Малые Кармакулы и 2) *Колгуевский* на о-ве Колгуеве с постоянным пребыванием в становище Бугрино.

15 сентября 1923 на заседании ЦК по борьбе с контрабандой при Таможенном управлении ВЦИК отмечалось, что имеющиеся на Новой Земле запасы пушнины и рыбных продуктов вывозятся иностранными купцами, главным образом, потому, что на о-вах "не ведется заготовок русскими органами вообще и Народным комиссариатом внешней торговли в частности"; признавалась целесообразной организация товарообменных пунктов на о-вах.

На совещании при президиуме губисполкома по вопросу о мероприятиях по колонизации о-вов Северного Ле-

довитого океана в навигацию 1925 создана *Комиссия по вопросам колонизации и эксплуатации о-вов* в составе представителей от Управления островным хозяйством, Севбелгосторга и созданного в феврале 1925 губернского Комитета содействия народностям северных окраин (или Комитета Севера), а также двух колонистов с привлечением в своей деятельности специалистов-экспертов.

- Постановлением президиума губисполкома от 25 сентября 1925 утвержден проект докладной записки о слиянии Управления островами Северного Ледовитого океана с губернским Комитетом Севера, ликвидировав тем самым Управление островами. Однако президиум ВЦИК это решение не одобрил, предложив разработать новое Положение об Управлении.

Проект нового Положения, разработанный Комитетом содействия народностям северных окраин, рассмотрен, утвержден и рекомендован для внесения на обсуждение ВЦИК на заседании губисполкома 30 июля 1926.

Постановлением малого президиума губисполкома от 17 декабря 1926 вновь образованное становище в Петуховом Шаре получило наименование *Русаново* в память полярного исследователя В.А.Русанова.

28 марта 1927 совместным постановлением ВЦИК и СНК РСФСР утверждено новое, третье по счету, Положение об управлении островами Северного Ледовитого океана. Положение еще раз подтвердило подчиненность Управлению о-вов Северного Ледовитого океана, входивших в состав Архангельской губернии: *архипелага Новая Земля, о-вов Вайгач, Долгий, Зеленец, Колгуев, Матвеев, Моржовец, Сенгейский и других*, расположенных "между 66°00' и 78°00' северной широты и 42°00' и 69°00' восточной долготы и к северо-западу от линии, соединяющей пересечение 78°00' северной широты и 69°00' восточной долготы с юго-восточной оконечностью Вайгача, отсюда к Малому Зеленцу и отсюда к устью реки Черной, под 56°40' восточной долготы" по Гринвичу. Должность уполномоченного губисполкома по Управлению островами сохранялась.

С принятием 14 января 1929 постановления президиума ВЦИК "Об отнесении группы островов *"Земля Франца-Иосифа"* к Архангельской губернии", губисполком постановлением от 11 февраля 1929 передал эти о-ва в ведение Управления островами Северного Ледовитого океана.

В административном отношении о-ва Северного Ледовитого океана делились на три островных совета, подчиненные губисполкому: *Вайгачский* (с 1926), *Колгуевский* и *Новоземельский*.

Постановлением пленума Организационного комитета Северного края от 7 мая 1929 было принято решение: "Управление островами Ледовитого океана и Белого моря сосредоточить в специальном Управлении при Севкрайисполкоме. Признать целесообразным острова Моржовец, Сенгейский, Зеленцы, Долгий, ввиду их тесной связи с материком, изъять из ведения Управления островами и включить: *Моржовец* в *Мезенский район* Архангельского округа, а *Сенгейский, Зеленцы, Долгий* - в *Яран (Ненецкий, Самоедский) район* Коми области".

С принятием постановления президиумом ВЦИК от 15 июля 1929 "О составе округов и районов Северного края и их центрах" архипелаг *Новая Земля* и о-ва *Вайгач, Земля Франца-Иосифа, Колгуев* и *Матвеев*, а также о-ва *Соловецкие* передавались в непосредственное ведение Севкрайисполкома.

Постановлением ВЦИК и СНК РСФСР от 10 ноября 1929 "Об управлении островами Северного Ледовитого океана" в отмену постановления от 28 марта 1927, управление архипелагами *Земля Франца-Иосифа* и *Новая Земля* и о-вами *Вайгач, Колгуев* и *Матвеев* в административном и экономическом отношении возлагалось на учреждаемый Совет по управлению островами Северного Ледовитого океана при Севкрайисполкоме.

29 июня 1932 Совет по управлению островами подписал договор о сдаче о-вов в аренду тресту морской зверобойной промышленности (Севморзверпрому) сроком на 12 лет до 1944. С 1 сентября 1934 промыслово-хозяйственное обслуживание о-вов *Новой Земли, Земли Франца-Иосифа* и

Колгуева перешло в систему Архангельского управления Главсевморпути.

Совету по управлению островами Северного Ледовитого океана были подведомственны три островных совета: *Вайгачский, Колгуевский и Новоземельский* с уполномоченными в становищах.

Постановлением Севкрайисполкома от 4 февраля 1932 новому становищу на п-ве Адмиралтейства в архипелаге Новая Земля присвоено наименование: становище *Смидовича*.

10 февраля 1934 принято постановление президиума ВЦИК "Об изменениях в составе территории Ненецкого национального округа Северного края", согласно которому о-в *Вайгач*, а также прибрежные о-ва Баренцева моря *Голец, Карпов, Корга, Матвеев, Михайловы, Песяков (Варандей) и Тунец (Тиманец)*, о-в *Местный* в Карском море и о-ва *Воронов и Олений* в проливе Железные ворота переходили в состав *Ненецкого национального округа*.

Постановлениями президиумов Севкрайисполкома от 25 февраля 1935, Северного облисполкома от 1 июля 1937 и Архоблисполкома в марте-апреле 1939 административный центр архипелага Новая Земля из становища Белужья Губа перенесен в становище Лагерное.

Постановлением президиума Севкрайисполкома от 28 декабря 1935 в соответствии с постановлением президиума ВЦИК от 20 июля 1935 "О ликвидации Комитета содействия народностям северных окраин" Совет по управлению островами Северного Ледовитого океана" упразднен с передачей его функций в части руководства островными советами орготделу Севкрайисполкома.

Указом президиума Верховного Совета РСФСР от 22 июля 1954 и решением облисполкома от 26 мая 1954 о-в *Колгуев* включен в состав *Ненецкого национального округа*; с/с Колгуевский (быв. островной) перешел в административное подчинение Ненецкому окружному совету депутатов трудящихся.

31 июля 1954 принято совместное решение Совета Министров СССР и ЦК КПСС о создании на арктическом архипелаге *Новая Земля* полигона для испытаний ядерного

оружия Министерства обороны СССР. *Новоземельский островной совет* упразднен, коренное население переселено на материк. В сентябре 1957 проведен первый взрыв водородной бомбы; с 1964 проводятся только подземные ядерные взрывы. Является единственным в Российской Федерации; с закрытием Семипалатинского полигона в Казахстане в августе 1991 - единственным на территории быв. СССР.

Решениями облисполкома от 7 июня 1955 и 26 августа 1963 утвержден представленный отделом аэрофотосъемки Союзморпроекта и согласованный с Арктическим научно-исследовательским институтом Главсевморпути, Институтом географии Академии наук СССР, Географическим обществом СССР и Министерством морского флота СССР список безымянных географических наименований на сорока четырех о-вах архипелага *Земля Франца-Иосифа*.

Решением облисполкома от 14 января 1964 в память членов экипажа самолета, погибших в навигацию 1963, одобрено предложение Главсевморпути, Министерства морского флота СССР, Мурманского морского арктического пароходства и штаба морских операций Западного района Арктики переименовать мыс Песчаный на о-ве Грезм-Белл в архипелаге *Земля Франца-Иосифа* в мыс *Северых*.

На заседании облисполкома от 8 июня 1972 принято решение поддержать ходатайство президиума Географического общества СССР и просить Совет министров РСФСР присвоить п-ву, расположенному между заливами Чекина и Незнаемый на восточном берегу архипелага Новая Земля, имя северного художника *А.А.Борисова*, первым произведшего съемку берегов заливов Чекина, Незнаемый и Медвежий на Новой Земле.

Соловецкие острова Белого моря

Соловецкие о-ва (*Анзерский, Большой Соловецкий, Заяцкие Большой и Малый, Муксолломские Большой и Малый, Песьи*) до XV в. были заселены слабо; изредка их посещали поморы с материка, чтобы укрыться от непогоды на

Белом море или сделать рыбные запасы. В административном отношении о-ва подчинялись Новгороду.

В 1430-х поселившиеся в этих местах монахи-отшельники инок Кирилло-Белозерского монастыря Савватий и старец Герман из Тотмы на горе Секирной Большого Соловецкого о-ва основали скит. С приходом Зосимы из с. Толвуя у Онежского озера, уже после смерти Савватия, скит был перенесен ближе к морю, в бухту *Благополучия* на западном берегу *Большого Соловецкого о-ва*. Позднее с ростом желающих принять постриг основатели скита получили разрешение от новгородского архиепископа именовать его монастырем.

С 1764 Соловецкий монастырь - первоклассный, с 1765 - ставропигиальный, т.е. подчиненный непосредственно высшей церковной власти. Национализирован летом 1920. На базе монастырского хозяйства образован многоотраслевой совхоз "Соловки" Архангельского губернского земельного управления.

На 1 мая 1922 на о-вах архипелага насчитывались шестнадцать населенных пунктов: Соловецкий монастырь; скиты Анзерский Свято-Троицкий, Андреевский, Варга, Голгофо-Распятский, Сергиево-Муксаломский; скит и маяк Секирная гора; пустыни Савватиева, Филипповская; промышленная изба Исаково и тони Кирилловская, Мало-Муксаломская, Песья Луда, Реболда, Сосновская и Филиппова.

С закрытием в 1923 Онуфриевской кладбищенской церкви монастырь закрыт, монахи выселены с Соловецких о-вов; совхоз "Соловки" передан Управлению северными лагерями Объединенного государственного политического управления (ОГПУ), позднее Управлению Соловецкими лагерями особого назначения (УСЛОН) Главного управления лагерями (ГУЛАГ) Наркомата внутренних дел СССР. В ведении Управления находились образованные в 1923 политическая тюрьма и лагерь принудительных работ - Соловецкие лагерь особого назначения (СЛОН).

Постановлением ВЦИК от 15 июля 1929 *Соловецкие о-ва* предполагалось передать в непосредственное ведение Севкрайисполкома.

В начале 1937 тюрьма и лагерь преобразованы в Соловецкую тюрьму особого назначения (СТОН), упраздненную в 1939 перед Советско-Финляндской войной 1939-1940.

Неоднократно поднимался вопрос о передаче о-вов в состав Карельской АССР, позднее Карело-Финской ССР:

1 - постановлением Административной комиссии при президиуме ВЦИК от 2 сентября 1930 в состав *Кемского района Карельской АССР*; 20 октября 1930 президиум ВЦИК отклонил ходатайство;

2 - постановлением президиума Архоблисполкома от 14 октября 1939 - в состав *Карельской АССР*;

3 - решением Архоблисполкома от 7 апреля 1941 - в состав *Карело-Финской ССР*.

Указом президиума Верховного Совета РСФСР от 12 февраля 1944 на территории Соловецких о-вов образован *Соловецкий островной совет* с подчинением областному Совету депутатов трудящихся.

Решениями облисполкома *Соловецкий островной совет* передан: 1) от 9 февраля 1963- в административное подчинение *Онежскому городскому Совету депутатов трудящихся*, 2) от 18 января 1965 - в состав *Приморского района*.

Решением облисполкома от 4 февраля 1967 на базе памятников истории и культуры о-вов организован *Соловецкий историко-архитектурный музей-заповедник* - филиал Архангельского областного краеведческого музея.

12 декабря 1974 Совет Министров РСФСР и ВЦСПС приняли совместное постановление "О мерах по сохранению и использованию памятников истории и культуры Архангельской области" о преобразовании музея-заповедника в *Соловецкий государственный историко-архитектурный и природный музей-заповедник* Архангельского областного управления культуры.

Указом президиума Верховного Совета РСФСР от 23 марта 1987 *Соловецкий островной совет* выделен из состава *Приморского района* и преобразован в самостоятельный *Соловецкий район* с административным центром в пос. Соловецкий (переименован из пос. Кремль).

На 1 января 1992 в районе были: райцентр пос. *Соловецкий* и 11 населенных пунктов.

Проспекты, улицы, переулки Архангельска в 1917¹⁷³

Проспекты

Костромской	- ул. Большая Проспективная, Моховая, совр. Советских космонавтов
Московский	- в Загородном околотке, параллельный ул. Почтовый тракт
Набережная реки Северной Двины	- пр. Сталинских ударников, Сталина, Набережная имени имени В.И.Ленина, совр. Набережная реки Северной Двины; от ул. Театральной до Соборной - ул. Торговая
Никольский	- ул. Адмиралтейская, Соколова, Соколова, Никольская, Левачева, совр. пр. Никольский, частично ул. Левачева
Новгородский	- ул. Проспективная, Малая Проспективная, Новая дорога - от ул. Первой до Боровской Успенской; совр. пр. Новгородский, от ул. Корельской до Гагарина - ул. Самойло
Обводный канал Псковский	- ул. Последняя, совр. Обводный канал - совр. Чумбарова-Лучинского; от ул. Печорской до Полицейской - Средний, ул. Большая Мещанская, от ул. Кузнецовской до Госпитальной - Средний
Соловецкий	- ул. Соловецкая, совр. Валякина
Санкт-Петербургский	- ул. Въезжая, Новая дорога, пр. Петроградский, совр. Ломоносова; от ул.Кузнецовской до Госпитальной - Луговой
Троицкий	- Средний, Большой Средний, ул. Купеческая, пр. Павлина Виноградова, совр. пр. Троицкий; от пер. Хлебного до ул. Полицейской - Троицкий; от ул. Полицейской до Кузнецовской - ул. Дворянская; от ул. Кузнецовской до Госпитальной - Кузнецовский
Троицкий	- в Соломбале - ул. Троицкая, Павлина Виноградова, ныне не существует

Улицы

Адмиралтейская	- Набережная реки Соломбалки, совр. Краснофлотская, левая сторона Набережной - Адмиралтейская
Американская	- Бессмертная, совр. Советская; от р. Соломбалки до р. Куры - Корабельная, Малая Корабельная, Сумская
Английская	- пр. Второй, Пионерская, совр. Маяковского
Архиерейская	- совр. Урицкого
Базарная	- Полова, Поповая, совр. Георгия Иванова
Благовещенская	- совр. Розы Люксембург
Важская	- Малая Мещанская - от ул. Печорской до пер. Хлебного, ныне не существует
Вельская	- в Загородном околотке
Вологодская	- Аптечная, Приютская, совр. Вологодская
Воскресенская	- Энгельса, совр. Воскресенская
Вятская	- Истоминская, Малоховская, совр. Шубина
Госпитальная	- Последняя, Девятая, совр. Гагарина
Датская	- в Соломбале, ныне не существует

Перспекты, улицы, переулки Архангельска в 1917

Зырянская	- Шестая, совр. Народная
Ижемская	- Лобановская, совр. Ижемская
Ирландская	- Кривая яма, Наличная, совр. Ярославская
Кеврольская	- Салдатская, совр. Романа Куликова
Кемская	- на Банном о-ве, продолжение ул. Смолокурова между р. Соломбалкой и ул. Соловецкой
Кехотская	- в Загородном околотке
Кладбищенская	- в Загородном околотке
Корабельная	- 1) на Никольском о-ве между р. Соломбалкой и Курьей, ныне не существует; 2) совр. Советская - часть ул. Американской между р. Соломбалкой и Курьей
Корельская	- Вторая, совр. Корельская
Лопарская	- Четвертая, совр. Комсомольская
Лявленская	- в Загородном околотке
Малоникольская	- Никольская, совр. Малоникольская
Монастырская	- совр. Парижской коммуны
Набережная реки Северной Двины	- в Соломбале, совр. Набережная Георгия Седова
Набережная реки Соломбалки	- ныне не существует
Назарьева	- Гамбургская, совр. Смолокурова
Новоземельская	- Бардуковая, Любская, Любекская, совр. Новоземельская
Норвежская	- пр. Четвертый, совр. ул. Красных Партизан
Обводный канал	- в Соломбале - Загородная, совр. Адмирала Кузнецова
Олонецкая	- Крыловская, Ломоносовская, Михаила Ломоносова, совр. Гайдара
Онежская	- пер. Первый Банный, Кемский, ул. Кемская; от ул. Соловецкой до Набережной реки Соломбалки
Первая	- 1) в Кузнечихе; 2) в Загородном околотке
Пермская	- Кузнечевская, совр. Суворова
Печорская	- Стукачевская, Сенная, совр. Выучейского
Пинежская	- Цеховая, Садковская, совр. Серафимовича
Полицейская	- Менсендековская, совр. Свободы
Поморская	- Торговая, Проезжая, Буяновская, совр. Поморская
Почтовый тракт	- совр. пр. Ленинградский
Преображенская	- пр. Мартыновский, Большой, Первый, совр. ул. Терехина
Пятая	- в Кузнечихе, между пр. Кузнечевским и Средним, ныне не существует
Размыслова	- Размысловая, совр. Размыслова; на Никольском о-ве от р. Соломбалки до р. Курьи - Сороцкая
Садовая	- Дорбенерская, совр. Ванеева
Саженная	- совр. Гуляева; от р. Соломбалки до р. Курьи - Сумская, Сороцкая, от ул. Норвежской до ул. Датской - Мурманская
Самоедская	- в Кузнечихе - Восьмая, ныне не существует
Северодвинская	- Часовиковская, Воробьевская, совр. Северодвинская
Седьмая	- в Кузнечихе, между Набережной реки Северной Двины и пр. Кузнечевским
Семинарская	- Малая слободка, Красноармейская, ныне не существует
Смольный буян	- Первая, Застава, Смольный берег, совр. Смольный буян
Соборная	- Троицкая Соборная, совр. Карла Либкнехта
Соломбалльская	- на Никольском о-ве между р. Соломбалкой и р. Курьей
Сороцкая	- на Никольском о-ве между р. Соломбалкой и р. Курьей
Сумская	- на Никольском о-ве между р. Соломбалкой и р. Курьей
Театральная	- Училищная, Горихвостовская, совр. Володарского
Третья	- в Кузнечихе, между пр. Средним и Луговым, ныне не существует

Проспекты, улицы, переулки Архангельска в 1917

Успенская	- Боровская, Боровская Успенская, Пролетарская, совр. Логинова
Финляндская	- Захарьинская, Почтамтская, Пролеткульт, Ворошилова, совр. Попова
Французская	- пр. Третий, совр. Челюскинцев
Холмогорская	- в 1 части города - Канонерская
Церковная	- совр. Прокашева (Прокушева)
Шведская	- в Соломбале - пр. Пятый, ныне не существует
Шенкурская	- пер. Хлебный, ул. Оперная, Диотоловича, совр. Правды
Шестая	- пр. Шестой, ул. Прусская, Шестая, совр. Кедрова
Шехерезка	- Мокеревская, Советская, совр. Таймырская
Шилова	- Шиловая, совр. Шилова
Шотландская	- Шаровая, Тирова, совр. Беломорская

Переулки

Банковский	- Вагановский, братьев Сибирцевых, совр. Банковский
Банный Второй	- в Соломбале, на Банном о-ве
Кривой	- в Соломбале, ныне не существует
Новый	- в 1-2 частях города, местонахождение неизвестно
Орловский	- в 1-2 частях города, местонахождение неизвестно
Приютский	- в Соломбале, ныне не существует
Свечный	- около ул. Смольный буян, ныне не существует
Свечный заезд	- около ул. Смольный буян, ныне не существует
Рождественский	- ул. Смирная, пер. Церабкоопский, совр. Театральный
Шестой	- в Соломбале, местонахождение неизвестно
Широкий	- в Соломбале, ул. и пер. Бременский, совр. Широкий

Приложение N 2

Населенные пункты Архангельской, Вологодской
и Олонёцкой губерний в XVIII-н.ХХ вв.

I. Архангельская губерния¹⁷⁴

Александровский, до 1899 Кольский уезд

Бабенский погост	Кулоньга, колония
Баркин, колония	Кундозерская, д.
Белушья губа, становище на архипелаге Новая Земля	Куроптевский погост
Боровская, д.	Лавна, колония
Варзуга, д.	Лайдосаломская (Лайдасалом- ская), д
Варталамбская, д.	Ловозерский погост
Воронежский погост	Лумбовский погост
Ворьема, колония	Маловолоковая колония
Восточная Лица, колония	Малооленья, колония
Вязозерский (Северно-Вязо- зерский) погост	Масельский погост
Гавриловская колония	Минькино, колония
Гагарка, колония	Мотовский погост
Голицыно, колония	Никольская Губа, д.
Грязная губа, колония	Нилмозерская, д.
Екатерининская гавань, колония	Новая, д.
Екостровский погост	Нотозерский (Ноттозерский) погост
Западная Лица, колония	Нявдемский погост
Захребетное, становище	Олангское (Оланское), с., д.
Зашеечная, д.	Оленница, д.
Золотая, колония	Оленья гора, колония у горы Оленьей
Иокангский (Иоканский, Эконский) погост	Оленья губа, колония
Каменский погост	Пазрецкий погост
Кандалакша, с.	Парфеевская, д.
Кашкаранцы, с., д.	Печенгская колония
Кереть (Керецкое), с., д.	Печенский погост
Кильдинская колония	Пикшезерская, д.
Кильдинский погост	Платоновка, колония
Китовская колония	Поной, с.
Княжегубское, с.	Порьегуба, с., д.
Княжуха, колония ниже устья р. Княжухи	Пулозерский погост
Ковда, с.	Пулоньга (Пулонский), выселок
Кузомень, с., д.	Пушчезерская, д.
Кузрека, д.	Пялицкая, д.
	Разнаволоцкий погост

Архангельская

Риндская колония (Рында, становище)

Ругозерская, д., погост

Сальница, д.

Семиостровский погост

Соколозерская, д.

Солозерская, д.

Сонгельский погост

Сосновский погост

Софьянская (Софьинская), д.

Средняя губа, колония

Стрельня (Стрельна), д.

Таванская, д.

Териберская колония

Терская лопь, погост

Тетринское, с., д.

Тороз-острово, колония

Трифонов ручей, колония

Тюва-губа, колония

Умба, с.

Харловка, колония

Чаваньга (Чаванская), д.

Чапома (Чаломская), д.

Чернорецкая, д.

Шелыгино, становище

Эскадренный выселок,

колония

Архангельский уезд

Александровская, д.

Амбургский Скит, д.

Андреановская (Заручье Андрианово), д.

Амосовская, д.

Аникиевская (Аникеевская), д.

Анисимовская, д.

Архангельская, д.

Бабанеговская, д.

Байкаловская, д.

Бакаревская (Бакарицкая,

Бакарица), д.

Баневская, д.

Барминская, д.

Белогорская, д.

Белозерский Скит, д.

Биричевская, д.

Бобровская, д.

Большая Цигломенская (Цигломенская, Цыгломинская), д.

Большегавриловская, д.

Большедворская (Большой Двор), д.

Большекарзихонская (Большая Карзиха), д.

Большекорельская (Корельская, Большие Корелы), д.

Большесельская (Большое Сельцо, Большое Селцо, Уйма), д.

Большие Козлы, д.

Борисовская, д.

Борки, д.

Борковская, д.

Боровская (Бор, Боры), д.

Братиловская (Братильская, Брательная), д.

Бутырская, д.

Бурдуковская, д.

Бурмочевская, д.

Быковская, д.

Вагинонаволоцкая (Вагинский Наволок), д.

Вагинская, д.

Вагинский Погост, д.

Валдушская (Верхневалдушенская, Валдушенская, Валдушки), д.

Варавинская, д.

Васильевская, д.

Великопогоская (Великопогоская), д.

Великохетчеминская (Хетчеминская, Больше-Хетчеминская), д.

Веретиевская (Веретейская), д.

Верхне-Повракульская, д.

Верхнеладинская (Верхнеладинская), д.

Верхние Хвосты, д.

Верхнокадская, д.

Верхноконская (Верхнеконская), д.

Верхнорыболовская (Верхнее Рыболово), д.

Верховская (Верховье), д.

Верхозолотицкая (Верхняя), д.
Виткурская, д.
Вождоранская, д.
Вознесенье, с.
Волок Шилцево, д.
Волоська, д.
Волоховская (Волохница), д.
Волочек (Волочевская), д.
Воронская, д.
Вралевская, д.
Второ-Дурасовская, д.
Выселок в устье р. Реушенги
Выселок на "Насодоме"

Гавриловская, д.
Глазановская, д.
Глубоконская, д.
Глухохонская (Глухоконская), д.
Гневашевская, д.
Головы, д.
Горечкая (Горка), д.
Городичная, д.
Григоровская, д.

Дальняя Гора, д.
Демидовская, д.
Долгаго, д.
Долгостровская, д.
Дудинская, д.
Дурасовская, д.

Елезовская, д.
Емельяновская (Амельяновская), д.
Емца, станция
Ершовская (Ершевская), д.

Жаравинская, д.

Заводское Сельбище, д.
Задвинская, д.
Залахотская (Залахотье), д.
Залесская (Залесье), д.
Залужье, д.
Зановская, д.
Заостровье, д.
Запольская (Заполская), д.
Заречинская (Заречье), д.
Заречная сторона, д.
Зарубинская, д.
Заручьевская (Заручевская), д.
Затопляевская (Затопляевская
пустошь), д.

Захарова Гора, д.
Захаровская, д.
Зацепинская, д.
Зачапинская (Зацепино), д.
Зворковская (Зворково), д.

Ивойловская, д.
Игнатовский Скит, д.
Ижемское (Ижма), с., д.
Ижмозерская (Ижмозерское
сельбище), д., с.
Ильин Песок (Ильины Пески), д.
Инецкий выселок (Инец,
Инецкая), д.
Исакогорская, д.
Исакогорка, станция

Кавкальская, д.
Кавкольская (Кавкола), д.
Кадская, д.
Калетинская (Калитинская), д.
Кальчинская, д.
Карандышевская, д.
Кегостровская, д.
Кипаровская, д.
Кодратьевская (Кондратьев-
ская), д.
Кодратьевская (Кондратьевский
наволоч), д.
Кодратьевский выселок за
р. Къяткой
Козлики, д.
Козлы (Козленская слободка), д.
Козминская, д.
Кокуй, д.
Конецгорская (Конецгорье), д.
Конецдворская, д.
Корельская (Большие Корелы), д.
Корельская (Корельских), д.
Коровин Наволок, д.
Коровкинская, д.
Коскогорская, д.
Кошкинская (Кошкиных), д.
Красная горка, д.
Красногорская, д.
Кривлявская (Кривляевская), д.
Кривоборская, д.
Кривокутская (Кривокутная), д.
Кудьмозерское с., д.
Куйская, д.
Кукомская, д.
Кутлындгоская, д.

Кутозерская, д.
Кушкушарская (Кушкушары), д.
Куя, д.
Кырласовская, д.
Кыхаревская, д.
Кяростровская (Кяростровская
Голова, Кяростровский
Большой погост, Кяроств-
ровской Головы погост), д.

Лайское, с., д.
Ластокурская, д.
Ластольская (Ластола), д.
Лахотская, д.
Лахотский Скит, д.
Лая, д.
Левкинская, д.
Лежнинская, д.
Леонтьевская, д.
Летнинская, д.
Лингостровская, д.
Лицодвинская, д.
Лодмозерский скит, д.
Лодмостровская, д.
Лопшенское (Лопшенгское), с., д.
Лудский (Луцский, Луда), посад
Лукинская, д.
Любовская, д.
Лябзинская, д.
Лявля, д.
Лянецкая (Лянецковская), д.

Майда, д.
Маймакса, д.
Макаровская, д.
Малая Волохница, д.
Малокорельская (Корельская,
Малые Корелы), д.
Малокорзихинская (Малая
Карзиха), д.
Малохетчеминская (Мало-Хетче-
минская, Борисовская), д.
Маложнеевская, д.
Мало-Барминская, д.
Мало-Гавриловская, д.
Мало-Тойнокурская (Малая
Тойнокурья), д.
Малые Козлы, д.
Мальчевская, д.
Мардаровская (Мардарьевская), д.
Марковская, д.
Мегра, д.

Меченская (Меческая, Мечка), д.
Митрофановская, д.
Михеевская (Мехиевская), д.
Монастырская (Монастырщина), д.
Мыза, д.

Наволоцкая (Наволок), д.
Наволошная, д.
Нарская, д.
Наумцовская, д.
Неверская (Неверовская), д.
Негинская, д.
Неглыская, д.
Негодяевская, д.
Ненокоцкий посад (Ненокса), д.
Нестеровская, д.
Нефедьевская, д.
Нижнезолотицкая (Нижнезоло-
тицкая Устьянская слободка,
Нижнезолотицкая слободка), д.
Нижне-Повракульская (Нижне-
повракульская), д.
Нижние Хвосты, д.
Нижнокадская, д.
Нижносомбалъская, д.
Нижно-Ладинская (Нижноладин-
ская), д.
Нижнорыболовская (Нижнее
Рыболово), д.
Никифоровская, д.
Николаевская (Никольская), д.
Новая Слободка, д.
Новинская (Новинка, Новины), д.
Ново-Затопляевская, д.

Обозерская, станция
Окуловская, д.
Оладовская, д.
Онишевская, д.
Осинник, д.
Острова, д.
Островлянская, д.
Островская, д.

Патракеевская, д.
Пенконарская, д.
Первая Гора (Передняя Гора), д.
Пертозерский Скит, д.
Перхачевская, д.
Петрушевская (Петрушинская), д.
Питяевская (Пиньяевская,
Питяевская), д.

- Повракульская, д.
Погоская (Погост), д.
Погосовская, д.
Погост (Косково), д.
Погостская Слободка, д.
Погостская (Погосская), д.
Погорельская (Погорелый
Наволок), д.
Подборская, д.
Подолская (Подольская), д.
Подыбская (Подъивская,
Подивская), д.
Прилукокадская, д.
Прилуцкая (Прилудская), д.
Прилуцкая (Прилук), д.
Прилучка, д.
Псаревская (Псареве), д.
Пуминоадриановская, д.
Пуногорская, д.
Пустодворская (Пустой двор), д.
Пустошинская (Пустошь), д.
- Ревшенга (Реушенга), д.
Рембульская, д.
Реутовская, д.
Реушанская, д.
Рикасихинская (Рикасинская,
Рикасовская), д.
Рогач (Слободка Рогач), д.
Розгозуевская, д.
Рокуево, д.
Рузгуевская, д.
Ручьевская, д.
- Савинская, д.
Самычевская (Самочевская), д.
Сапушенская (Сапушкины), д.
Свинцевская (Свинецкая,
Свинец), д.
Семеновская, д.
Середовская, д.
Скрылевская, д.
Слободка Мокуша, д.
Словенская, д.
Смердий Наволок (Смерд-
Наволок, Смерд-Наволок), д.
Солзенское (Солзотская слободка,
Солза), с., д.
Солозерская (Солозерская сло-
бодка), д.
Соломбальская 1-я, д.
Соломбальская 2-я, д.
- Соломбальская 3-я, д.
Сопушинская, д.
Сосногорская, д.
Спаский стан, д.
Средняя Гора, д.
Старая Слободка, д.
Степановская (Стефановская), д.
Стефаногорская, д.
Стражковская (Штрашковская,
Стришковская, Страшковская), д.
Студиминская, д.
Сюземская, д.
- Талагинская, д.
Тараканова Гора, д.
Тиноватовская (Тиноватик), д.
Тойватовская, д.
Тойнокурское с., д.
Трепузовская (Трепузово), д.
Троецкая (Троицкая), д.
Тундра, станция
Турков, д.
- Уаровская, д.
Унский (Уна) посад
Устьлындогская, д.
Устьянская (Устьинская), д.
Устьянская (Устья), д.
- Филимоновская, д.
Форштадт, д.
- Хаврогорская, д.
Хамовская, д.
Хамьяковская (Хамьяновская), д.
Харавково, д.
Харьковская (Харково, Харьков-
ская), д.
Холмовская, д.
Холмогорская, станция
Хомьяковская, д.
- Царевская, д.
Ценовецкая, д.
Цыгломинская, д.
- Часовенская, д.
Чевакинская, д.
Чубонаволоцкая, д.
Чужегорская (Чужгорская), д.
Чухаревская, д.

Чюболонаволоцкая (Чубаль-
ский Наволок), д.

Шаборская, д.

Шихирихинская (Шихиринская), д.

Ширша (Ширшемская, Ширше-
минская), д.

Шубинская, д.

Щепино-Андреиановская, д.

Юраская, д.

Юрас, д.

Юрыминская (Ерьеминская), д.

Юрьевологостская (Юрьев

Погост, Погост), д.

Юрьемня, д.

Ягодинская (Ягодник), д.

Яковинская, д.

Яреньга (Яренгское, Яренское), с.

Кемский уезд

Алазрецкая, д.

Алозеро, д.

Афонинская (Афонино), д.

Ахвен-ярви, выселок

Аягуба (Аюгуба), д.

Бабинский погост

Бабья губа, д.

Барышнаволок (Барышев
наволок), д.

Березов наволок (Березово), д.

Березов остров, д.

Березовая мандера, д.

Большеозерская, д.

Большое озеро (Большеозеро), д.

Большоозерская (Большеозеро), д.

Борис-варака, д.

Боровая варака, д.

Боровская, д.

Боярская (Бояре), д.

Бряли-варака, выселок

Булдыри (Булдыревская, Булдыр-
ская), д.

Валазрека, д.

Варака, д.

Варацкая, д.

Варталамбинская, д.

Венозеро (Веннозеро), д.

Вермасозеро (Вермас), выселок

Верхне-Кумозеро, выселок

Верхняя Луламина, д.

Вирма (Виремское), с., д.

Вирнаволок, д.

Водосалма, д.

Войкула, д.

Войницы, с., д.

Вокисалма, д.

Вокнаволок, с., д.

Вокнаволоцкий погост

Вокшезеро (Вокшозеро), д.,
выселок

Вокшозерская, д.

Волен-варака, выселок

Вонгаозеро (Вонгозеро), д.

Вонгозерская (Воньгаозеро), д.

Воронино (Воронская), д.

Вотулма, д.

Вукасозерская, д.

Выгостровская, д.

Вычetaйбальская Вычetaйбал-
ская), д.

Гайколи, д.

Ганги-варака, д.

Голодная варака, д.

Гридинская (Гридино), д.

Деревня, выселок

Домашняя варака, выселок

Евялакса, д.

Екостровский погост

Елетьозерская, д.

Елмангская (Елманская, Елжанг-
ская), д.

Емелья-нова, выселок

Ендогубская, д.

Ефрема-вара, д.

Зашеечная, д.

Калгалакша (Калгалашское, Калга-
лажское, Калгалагское, Калга-
лаское), с., д.

Калливо-лахта, д.

Калли-варака, д.

Каменное озеро, д.

Кемский уезд

Кангаш-наволоок, выселок
Кандалакша, с.
Кандонаволоок, д.
Каргозерская, д.
Кевятъозеро (Кеветьозеро, Кевятозеро), д.
Келасозеро, д.
Келлогора (Келогора, Кейкого-ра), д.
Келля-варака (Кела-варака), д.
Кеносозеро, д.
Кентозеро, д.
Кереть, с.
Кестеньга (Кестенга, Кестенское), с., д.
Кибрека, д.
Кизрецкая (Кизрека), д.
Кимагуба, д.
Кимасозеро, д.
Кипозеро (Киппозеро), д.
Киприаново (Киприяновская, Киприановая), д.
Ковда, с.
Койвозеро, д.
Кокосаломская (Коккосаломская, Коккосалма), д.
Кокорина, выселок
Колежемское (Колежма), с.
Коленаволоок, выселок
Кольица, д.
Компаковская (Компаково), д.
Конвозеро, выселок
Кондозерская, д.
Кондока (Контока), д.
Кондонаволоок, д.
Корвозеро, д.
Корелакша, д.
Корманьга, выселок
Корпиозеро, д.
Корпи-варака, выселок
Корьеозеро, д.
Косое озеро, д.
Костомукша, д.
Котозеро, выселок
Котошламба (Катошламбина), д.
Кочкомозерская, д.
Кошто-варака, выселок
Крестовый остров, д.
Ксвятозерская, д.
Куйко-варака, д.
Кукасозеро, д.
Кумозеро (Нижне-Кумозеро), д.

Кундозерская, д.
Куотку, выселок
Курбозеро, д.
Кургиево, д.
Курмалакша, д.
Курья-варака, д.
Кускозеро, д.
Кучезеро, д.
Кушеванда (Кушованда, Кужованда), д.
Кюрельская, д.
Кюрюля, выселок
Кябели, д.
Кябельозеро, д.
Кявляозеро, д.
Кялгозерская, д.

Лаговарака (Лаговарацкое), с., д.
Лагогубская, д.
Ладвозеро, д.
Лайдосаломская, д.
Ламбахгубская (Ламбашгубская, Ламбажгуба), д.
Ламбина, д.
Ламозеро, выселок
Лапинская, д.
Лапукозеро (Лапука), д.
Лежевская, д.
Летнее озеро, д.
Летнерецкая (Летняя река), д.
Летний конец, д.
Лехта-берег, д.
Лехты, д.
Ливорека, д.
Лина-лица, выселок
Логиозеро (Аккаль), д.
Лонга, выселок
Лохгуба, д.
Лужмо-Варака (Лужма-варака, Лужноварацкая), д.
Лукиноостровская (Лукин-остров), д.
Лукин-наволоок, д.
Лусалма, д.
Люшма, д., выселок

Мальвиане, выселок
Мангозеро, д.
Мандера, д.
Манозеро, выселок
Маркова гора, д.
Марфин-наволоок, д.

Архангельская

Маслозерская (Маслозеро), д.
 Матигорская, д.
 Машезеро, д.
 Медвежье озеро, д.
 Мелкая губа, д.
 Миккола, выселок
 Мокрая вара, д.
 Мурозеро, д.

Надвоицкое, с.
 Наливорека, д.
 Нарвозеро, выселок
 Нейго-варака, д.
 Нижняя Луламина, д.
 Никольская губа, д.
 Никонова варака, д.
 Никонова селга (Никонова
 селга, варака), д.
 Нильмагуба (Нильмогуба), д.
 Нильмозеро, д.
 Нишкозеро, д.
 Новая, д.
 Новогубская, д.
 Ногеута, д.
 Нокеукса (Ногеукша), д., выселок
 Ноттозерская (Нотозерская), д.
 Нотто-варака (Ното-варака), д.
 Нурмилакша, д.
 Нюхча, с.
 Няргиев двор, д.

Ойнаш-пиемь, выселок
 Окунева Губа, д.
 Окунья варака, д.
 Оланга, с.
 Онигма, д., выселок
 Охта, д.
 Оштомозерская, д.

Падикак-варака, выселок
 Падо-варака, д.
 Пазрека, д.
 Панозеро, с., д.
 Парандовская, д.
 Парфеево, д.
 Пибозерская (Пибозеро), д.
 Пезушозеро, д., выселок
 Перевозная варака, д.
 Пертозерская (Пертозеро), д.
 Печкин-варака, д.
 Пизьмогуба (Пизмагуба), д.
 Пикшезеро (Пикшезерская), д.

Пильдозеро (Пильдозерская,
 Пилдозерская, Пилсозерская), д.
 Пиньгасалма (Пиньгосалма, Пинго-
 саломская), д.,
 Пиртигуба (Пертигуба), д.
 Пиртозеро, выселок
 Пистозеро, д.
 Погоская, д.
 Подужемское, становище
 Пожа, выселок
 Половина, выселок
 Полубоярская, д.
 Пончавское устье, выселок
 Поньгагуба (Понгагуба, Понь-
 губа), д.
 Поньгама (Поньгамское, Пон-
 гамское), с., д.
 Поньгамозеро, выселок
 Притча-остров, д.
 Пулонгский полустанок, выселок
 Пустыня, выселок

Регозеро (Рогозеро), д.
 Риго-варака, д.
 Рогозерская, д.
 Ругозеро, д.

Салма-вара, выселок
 Салпога, д.
 Северный конец, д.
 Сеннозерская (Сенозеро), д.
 Сиго-варака, д.
 Соколозеро, д.
 Сопасалма, д.
 Сопо-варака (Сопас варака),
 выселок
 Сорока (Сороцкое), с., д.
 Сосновец, выселок
 Софьянская, д.
 Софьянское устье, выселок
 Страфилова, д., выселок
 Суднозеро, д.
 Сумостровская, д.
 Сумский (Сумской) посад, острог
 Сухонаволоцкая, д.
 Сязозеро, д.

Таваньга, д.
 Таппо-варака, д.
 Таркозеро, выселок
 Тетриноволок, д.
 Тирозеро (Тидозеро), д.

Кемский уезд

Тойвозеро, д.
Торо-варака, д.
Тугаш-шуари, выселок
Тумчезерская, д.
Тунгозерская (Тунгозеро), д.
Тунгуды (Тунгусская), д.
Тюпики, д.

Удозеро, д.
Укконемь, выселок
Умангозерская, д.
Ухта, с., д.
Ушковская (Ушково), д.

Федосеево, д.

Хижозеро, д.
Хирви-салма, выселок
Хлебный наволоок, д.
Христиан-варака, д.

Ценанаволок, д.

Челмагуба, выселок
Челманга, д.
Черная варака, выселок
Черная река, с.

Чертозеро, д.
Чикшамушозеро (Чикша), д.
Чиркокемь, д.

Шагозеро, д.
Шайвозеро (Шойвозеро), д.
Шапкозеро, д.
Шариозеро, д.
Шаро-варака, д.
Шелапога (Шелапуга), д.
Шелологоская, д.
Шеппя-варака, д.
Шижня (Шижемское, Шиженское), с., д.
Шинкозерская, д.
Шолоповы, д.
Шомбозеро, д.
Шуезерский погост
Шуе-варака, д.
Шуерецкое, с.
Шуо-ярви, выселок

Ювалакша, д.
Юкова, выселок
Юшкозеро, д.

Мезенский уезд

Аерецкая Ильинская, д.
Аерецкая Нижняя, д.
Азапольское, с.
Андехская (Антекская), д.
Аранецкая, д.

Баковская, д.
Бедовская, д.
Белашельская (Белощельская), д.
Белощельское, с.
Березницкая, д.
Большеберезницкая, д.
Большонисогорская, д.
Боровская, д.
Брыкаланская, д.
Брюкинская (Брикинская), д.
Бугаевская, д.
Букуринская, д.
Бушевская, д.
Быченская, д.

Вазицкий, выселок

Варышевская, д.
Великовисочная, д.
Великодворская, д.
Великопоженская, д.
Верхнеберезничская (Березничская), д.
Верхнепожская, д.
Верхноконская, д.
Верховская, д.
Вижас, д., выселок
Вилинская (Винлинская), д.
Вирюжская, д.
Вожгорская (Возгорская), д.
Вуквивомская, д.
Высокая, д.
Высокогорская, д.

Гамская, д.
Гаревая, д.
Голубковская, д.
Графская, д.
Грязная, д.

Дибожская, д.
Диюрская, д.
Долгощелье, с.
Дорогорская, д.

Едомская (Эдомская), д.
Езевская, д.
Елkinsкая, д.

Жердская, д.
Жерицкая, д.
Жительская, д.
Жукогорская, д.
Заакаурская, д.
Заболоцкая, д.
Загривочная, д.
Замежная, д.
Заозерская, д.
Заручевская, д.
Засульская (Закульская), д.
Защельская, д.
Злобская, д.

Ивановская, д.
Игумновская, д.
Ижемское, с., слободка

Калининская, д.
Карашельская, д.
Карпушевская, д.
Картеевка (Картаюльская), д.
Картушевская, д.
Кебская, д.
Кедвавомская, д.
Кельчемгорская, д.
Кельчюрская, д.
Кесломская, д.
Килецкая, д.
Кимженское, с.
Кобыльская, д.
Козмогородская, д.
Койденское, с., д.
Койнаская, д.
Колвинская, д.
Колмогорская, д.
Коневалова, д.
Конецборская, д.
Конецщельская, д.
Конзёрская, д.
Косельская (Косьюльская,
Косьеюльская), д.
Красноборская, д.

Кривомежная (Кривомежская), д.
Крымова, д.
Куйская, д.
Кысская (Кыская), д.
Кычкарская, д.

Лабаская, д.
Лампоженское, с.
Ластинская, д.
Латега (Латожская, Латьюжская,
Латогорская), д.
Лебская (Лепская), д.
Лешуконская (Устьвашская), д.
Лобановская, д.
Лоркинская, д.
Лындовская (Лыднойская), д.

Майденская, д.
Майденский хутор
Макаровская, д.
Малоголовская, д.
Малонижнеберезницкая, д.
Малониогорская, д.
Малопыская (Малопысская), д.,
Мглнская, д.
Мегорская, д.
Медвежья, д.
Мелогорская, д.
Мелоспольская, д.
Мосеевская, д.
Мохченская (Мохчинская, Могчин-
ская), д.
Мошьюгская, д.
Мяндина, д.

Небская, д.
Некрасовская, д.
Нерицкая, д.
Нижноконская, д.
Нижняя Пеша, д.
Нижская, д.
Никитцынская (Никитцинская), д.
Нисогоры, с.
Новик Божеский, выселок
Норыгинская, д., выселок
Няшебожская, д.

Оксинская, д.
Олемское, с.
Омская, д.
Онуфриевская, д.
Оульская, д.

Палащелье (Палащельская, Палащельская), д.

Палугская, д.

Парыгинская, д.

Патраковская, д.

Пачеконская, д.

Петрогорская, д.

Печищенская, д.

Пилигорская, д.

Пластинская, д.

Погорельская, д.

Пойловская, д.

Политова (Политовская), д.

Поляниновская, д.

Попираловская (Попираловцкая), д.

Порогская (Порогская), д.

Поромовская, д.

Прасканская, д.

при р. Неси, д.

при р. Суле, д.

Прокундуйский, выселок

Пустозерский острог

Пустынская, д.

Пылемская, д.

Пысская, д.

Пья, выселок

Рещельская, д.

Родомская, д.

Рошинский ручей, д.

Русамская (Русомская), д.

Ручеек (Ручейков), выселок

Ручьевская, д.

Савинская, д.

Сафоновская, д.

Селищенская, д.

Семежская, д.

Сергеева (Сергеевоцельская), д.

Сизябская, д.

Скитская, д.

Скушецкая, д.

Смоленец, с.

Смоленская, д.

Смольный материк, выселок

Соколовская, д.

Сопочная, д.

Соянская, д.

Сюнкинский выселок

Тельвисочная, д.

Тигляевская, д.

Тимощельская, д.

Тишеконская, д.

Уежная, д.

Усинская, д.

Ускемская, д.

Устьвымская (Устькымская), д.

Устьенская (Уственская), д.

Устьижемская, д.

Устькедвинская, д.

Устькожвинская, д.

Устькымская, д.

Устьльженская, д.

Устьнерманская (Уснерманская), д.

Устьниземская, д.

Устьянфтенская (Устьянфтинская), д.

Устьярма, д.

Устьпезская (Успеская), д.

Устьсюзская, д.

Устьустинская, д.

Устьцилемское, с., слободка

Устьюжская, д.

Ущелье (Ужщельская), д.

Хабарицкая, д.

Целегорская, д.

Ценогорское, с., д.

Цилемский, выселок

Черсогорская (Черюгожская), д.

Чеца, выселок

Чубальская (Чубала), д., выселок

Чублаская, д.

Чулащельская, д.

Чулощельская (Чюлощельская, Чулаская), д.

Чуповский, выселок

Чухаревская (Чухарева), д.

Чухари, д.

Чучепальское, с., д.

Шемасская (Шегмасская), д.

Шилово, д.

Шиляевская, д.

Щельская, д.

Щельяюрская, д.

Ыбская, д.

Юромское, с.

Якшино, д.

Онежский уезд

Абакумовская (Абакумовская), д.

Аврамовская, д.

Алексеевская (Алексиевская), д.

Алеховская (Олеховская), д.

Амосовская (Омосовская), д.

Андозерская, д.

Андреевская, д.

Анисимовая (Онисимовая, Анисимовы), д.

Антоновская, д.

Ануфриевская (Онуфриевская), д.

Анцыфоровская (Анцыфорова, Онцыфоровская), д.

Артемовская, д.

Атамановская, д.

Баклановская, д.

Батюковская, д.

Белая Горка, д.

Биричевская, д.

Блиновская, д.

Болшещипинская (Большая Щипинская, Большая Щипина), д.

Большая Мелеховка, д.

Боровское, с., д.

Букоборская (Букоборовская), д.

Вазенская (Вазенгское), д.

Ванднинская (Вандинская), д.

Ваневская, д.

Варбозерская (Варбозеро), д.

Вачевская, д.

Великосельская, д.

Владыкинская, д.

Владыченское, с.

Воймозерская, д.

Воронинская (Вороницкая), д.

Выдринская, д.

Вяткинская, д.

Гашковская, д.

Герасимовская, д.

Гладышевская, д.

Глазовская, д.

Глуховская, д.

Гневашевская, д.

Гоголевская, д.

Голяндуховская, д.

Гора Жеребцова, д.

Горбольсовская, д.

Горело-Сергиевская, д.

Городок, д.

Горская, д.

Грибаниха (Грибановская), д.

Грихновская, д.

Давыдовская, д.

Деминоская (Демино), д.

Денисовская, д.

Дорофеевская, д.

Дудоровская, д.

Дураковское, с., д.

Дыхаловая (Дыхаловы), д.

Евдокимовская (Евдокимовская), д.

Евсяковская (Евсяковская), д.

Евфимовская, д.

Екимовская 1-я, д.

Екимовская 2-я, д.

Елавец, выселок

Емковская, д.

Емцерецкая, д.

Еремино, д.

Есенская, д.

Ефимовская, д.

Ехновская (Еховская), д.

Жаравинская, д.

Заозерская, д.

Заручьевская (Заручевская), д.

Зеновьевская, д.

Злобин Наволок, д.

Змиево, д.

Золотицкая, д.

Ивановская, д.

Изжинская (Ижинская), д.

Исад, д.

Казаковская (Казаковы), д.

Казновская, д.

Калгачинская (Калгачиха), д.

Калетинская (Калитинская), д.

Каменьская (Каменская), д.

Канзонельская, д.
Кантьевская, д.
Карбатовская, д.
Карповская, д.
Касканская (Каскинская), д.
Катышевская, д.
Кержонская (Кернежская), д.
Кирилловская (Кириловская), д.
Кислорецкая, д.
Кисляковская, д.
Кишкинская, д.
Клещевское, с.
Клещово, д.
Климушинская, д.
Князевская, д.
Кобылинская, д.
Ковкульская, д.
Кодратовская, д.
Кожуховская, д.
Козьминская (Козминская), д.
Кокоринская Большой стороны, д.
Кокоринская Малой стороны, д.
Колосовская, д.
Кондратьевская (Кондратов-
ская), д.
Контасовская (Контисовская), д.
Кореловая (Кореловы), д.
Корельское, с., д.
Коркальская (Коркала), д.
Коршаковская (Коршаковы), д.
Креновская, д.
Кривоноговская, д.
Куровская, д.
Курсановская, д.
Кушерека (Кушерецкое), с.
Кьяловангская (Кялованская), д.
Кянда, с.

Леоновская, д.
Лесская (Лесковская), д.
Летнезолотичное, с.
Липинская, д.
Лисицынская, д.
Лузская (Луза, Луздская), д.
Лукинская, д.
Лукины (Лукина), д.
Лямицкое, с.

Макарьинская (Макаръенская), д.
Максимовская, д.
Малая Мелеховка, д.

Малодорофеевская (Малодорофи-
евская), д.
Малошуйка (Малошуйское), с.
Малошипинская (Малая Щипин-
ская, Малая Щипина), д.
Манушкинская, д.
Мардинская, д.
Матвиевская, д.
Медведевская, д.
Меншаковская (Меншачиха), д.
Минчаковская, д.
Мисиевская (Меглиевская), д.
Митинская (Митенская), д.
Митрофановская, д.
Михайловская, д.
Михеевская, д.
Москвинская (Москвина), д.
Муравьевская, д.

Набольшая Сторона, д.
Наволоч, д.
Налексинская, д.
Напетровская Сторона, д.
Наумовская, д.
Нижеконская, д.
Нижмозерское, с.
Никитинская, д.
Новая Роспашь, д.
Новоселовская, д.
Носиловская, д.
Носовская (Носовщина), д.
Нюхчезерская (Нюхчезеро), д.

Овчая Горка, д.
Огрушенская (Огрушинская), д.
Означевская (Осначевская), д.
Оксовая (Оксовы), д.
Олидовская, д.
Осневская, д.
Осташевская, д.
Осторовская, д.
Острецкая, д.
Островская (Острова), д.
Острожская (Острожная), д.
Оширинская, д.

Пабережская, д.
Павловская, д.
Панкратовская, д.
Парфеновская, д.
Пачепельская (Пачеповская), д.
Пертемское, с., д.

- Петровская, д.
 Петрушинская, д.
 Пешалимская (Пешалимская), д.
 Плесецкая, д.
 Плешковская, д.
 Пнево, выселок
 Погосткая (Погоская), д.
 Подгородняя, д.
 Подгорская, д.
 Подлежская, д.
 Подлесская, д.
 Покровское, с.
 Польская (Поле), д.
 Польская (Полская), д.
 Помаскина (Помаскины), д.
 Поминовская (Пуминовская), д.
 Поповая (Половы), д.
 Порожское, с.
 Посадная, д.
 Прибывшенная (Прибытнен-
 ская), д.
 Пурнемское, с.
 Пушлахта (Пушлахотское, Пушла-
 ходское), с., д.
 Пянтовская (Пянтинская, Пян-
 тины), д.
- Рагозинская, д.
 Родионовская, д.
 Росомакинская, д.
 Рудаковская, д.
 Рябы, д.
 Ряхковская (Рядновская, Рядков-
 ская), д.
- Савеловская, д.
 Савинская, д.
 Сараевы, д.
 Селище Никоновское (Никонов-
 ская), д.
 Селище Подболотное, д.
 Семеновская, д.
 Сенкинская, д.
 Сергеевская (Сергиевская), д.
 Сидоровская, д.
 Сиякинская, д.
 Скроботовская, д.
 Слобода, д.
 Софроновская, д.
 Сохачевская, д.
 Спировская, д.
 Спякинская (Шпякинская), д.
- Степановская (Стефановская), д.
 Степановская, д.
 Судаковая, д.
 Сухоруковская (Сукоруковская), д.
 Сырьенское (Сырьинское), с., д.
- Тамицкое, с.
 Тарасовая (Тарасовы), д.
 Телягинская, д.
 Тереховская, д.
 Терюшины, д.
 Тетеринская, д.
 Тетерины (Тетюрины), д.
 Трофимовская, д.
 Труфановская, д.
 Турчасовский посад
 Тушевская, д.
- Унежемская, д.
- Фалева, д.
 Федотовская, д.
 Федоровская, д.
 Фехталимская, д.
 Филимоновская, д.
 Филипповская (Филиповская), д.
 Филяевская, д.
 Фирсовская, д.
 Фоминская, д.
- Хавдина (Хавдины), д.
 Харловская (Харловая), д.
 Хачельская, д.
 Холм, д.
 Хорошевская, д.
 Хрулево, д.
- Чековская, д.
 Чекуевское, с., д.
 Челозерская (Челозеро), д.
 Черемухина (Черемхова Горка), д.
 Череповская, д.
 Чешьюгская, д.
 Чижевская, д.
 Чижиковская, д.
 Чирковская, д.
 Чирцовая (Чирцовы), д.
- Шабеньга (Шабенга), д.
 Шатовская, д.
 Шелековская, д.
 Шестовская, д.

Онежский уезд

Шиловская, д.
Штокаревская, д.

Щипинская (Щыпинская), д.

Юдмозерская (Юдмозеро), д.
Южековская, д.
Юксозерская, д.
Юрьевская, д.

Юрьегорская, д.
Юхновская, д.
Юшковская, д.

Якимовская, д.
Яковлевская, д.
Ямецкий Погост, д.
Яхоревская, д.

Печорский уезд

Абез, выселок
Абрамовская, д.
Адак, выселок
Адзьва-Вом, выселок
Адзьва-Иг, выселок
Адзьва-Щелья-Бэж, выселок
Алехинская, д.
Андег, с.
Аранецкая, д.

Бакуринское, с.
Бедовская, д.
Болбан, с.
Большая Норыганская, д.
Боровая, д.
Брикинская, д.
Бутышевская, д.
Быган, выселок
Бызовская, д.
Бык, выселок

Вавилон, выселок
Барышевская, д.
Великовисочное, с.
Великопоженская, д.
Вертенская, д.
Верхнебугаевская, д.
Верховская, д.
Винлинская, д.
Возой-Вис-Вом, выселок
Высокогорская, д.

Гавриловский, выселок
Гамское, с.
Гаревская, д.
Голубковская, д.

Дибожское, с.
Диюрская, д.
Дресвянка, выселок

Дьякон-Курья-Вом, выселок

Евся-Вань, выселок
Егорковых, выселок
Едомская, д.
Елец, выселок
Еловая веретия, выселок
Епа, выселок
Ерса, выселок

Загривочная, д.
Замежное, с.
Заостренный-Вом, выселок
Захар-Вом, д.
Зверенец, выселок
Злобская, д.

Ига-Ди, выселок
Иельская, д.
Ижемское, с.
Ильинская, д.
Инди́г, выселок
Ипат-Керка-Дор, выселок

Калмгорский, выселок
Канахино-Чухчинская (Канахино-Чукчинская), д.
Караванная, д.
Карпушевская, д.
Касвинский, выселок
Кедвавомская, д.
Кельчиюрская, д.
Кипиевское, с.
Климовский, выселок
Колва, с.
Конахинская, д.
Конецборская, д.
Коровий (Самоедский) ручей, д.
Косачинный Нос, выселок
Косиельская, д.

Архангельская

Кослицкий, выселок
 Косья-Вом, выселок
 Котькино, выселок
 Кочмес-Мотор, выселок
 Красноборское, с., д.
 Крестовский, выселок
 Кривая Виска, д.
 Кривомежная (Кривомежская), д.
 Кунгурский, выселок
 Курабас, выселок
 Куя, с.
 Кычкарь, с.

Лабазский, выселок
 Лабаская, д.
 Лавринский, выселок
 Ластинское, с., д.
 Левкинская, д.
 Леджук, выселок
 Лек Роговой, выселок
 Лек-ю-Гору, выселок
 Лешуконская, д.
 Лиственичный, выселок
 Люнь-ди-Шар, выселок

Макариха, выселок
 Макаровская, д.
 Малая Норыганская, д.
 Малва, выселок
 Малогаловская, д.
 Медвежий, выселок
 Мещанский, выселок
 Миня, д.
 Мохченское, с.
 Мошьюжское, с.
 Мукерка, выселок
 Мутно-Материцкая, д.
 Мыльская, д.

Нерицкая (Нерица), д.
 Нерцета, выселок
 Неча, выселок
 Ниедзь-Ель, выселок
 Нижнебугаевский, выселок
 Никит, выселок
 Никитцы, д.
 Новик-Божа, с.
 Новожиловская, д.
 Номбургский, выселок
 Няшебожское, с.

Означевская (Осначевская), д.

Оксино, с.
 Оксовая (Оксовы), д.
 Окунев Нос, выселок
 Олидовская, д.
 Осневская, д.
 Осташевская, д.
 Осторожская, д.
 Острецкая, д.
 Островская (Острова), д.
 Острожская (Острожная), д.
 Ош-Вор, выселок
 Ощиринская, д.

Пабережская, д.
 Павловская, д.
 Панкратовская, д.
 Паревская (Полушинская), д.
 Парфеновская, д.
 Пачепельская (Пачеповская), д.
 Пертемское, с., д.
 Петровская, д.
 Петрушинская, д.
 Пешалимская (Пешалимская), д.
 Пильегорская, д.
 Плесецкая, д.
 Плешковская, д.
 Пнево, выселок
 Погосткая (Погоская), д.
 Подгородняя, д.
 Подгорская, д.
 Подлежская, д.
 Подлесская, д.
 Покровское, с.
 Полушинская (Полушенская), д.
 Польская (Поле), д.
 Польская (Полская), д.
 Помаскина (Помаскины), д.
 Поминовская (Пуминовская), д.
 Попова (Поповы), д.
 Порожское, с., д.
 Поромовское, с.
 Посадная, д.
 Прасканская, д.
 Прибывшенская (Прибытнен-
 ская), д.
 Просондуйский, выселок
 Пурнемское, с.
 Пустозерское, с.
 Пушлахта (Пушлахотское,
 Пушлаходское), с., д.
 Пылемца, выселок

Пянтовская (Пянтинская,
Пянтины), д.

Рагозинская, д.
Родионов, выселок
Родионовская, д.
Росомакинская, д.
Рочевская, д.
Рошинский ручей, д.
Рудаковская, д.
Руц-ю-Вом, выселок
Рябы, д.
Ряхковская (Рядновская, Рядков-
ская), д.

Савинных, выселок
Савеловская, д.
Савинская, д.
Салюку, выселок
Самоедский (Коровий) ручей, д.
Сараевы, д.
Сейда-Вом, выселок
Селище Никоновское (Никонов-
ская), д.
Селище Подболотное, д.
Семеновская, д.
Сем-Марк, выселок
Сенкинская, д.
Сергеева-Щель (Сергиевощель-
ская), д.
Сергеевская (Сергиевская), д.
Сидорово, выселок
Сидоровская, д.
Сизябское, с.
Сиякинская, д.
Скитская, д.
Скроботовская, д.
Слобода, д.
Смольноматерицкая, д.
Соколовская, д.
Софроновская, д.
Сохачевская, д.
Спировская, д.
Спянская (Шпякинская), д.
Среднебугаево, с.
Степановская (Стефановская), д.
Судаковая, д.
Сула, выселок
Сухоруковская (Сукоруковская), д.
Сыню-Вом, выселок
Сыня, выселок
Сырненское, с., д.

Свята, выселок

Тамицкое, с.
Тарасовая (Тарасовы), д.
Тельвисочное, с.
Тепягинская, д.
Тереховская, д.
Терюшины, д.
Тетеринская, д.
Тетерины (Тетюрины), д.
Тит, выселок
Трофимовская, д.
Троша, выселок
Трусовская, д.
Труфановская, д.
Турчасовский посад
Тушевская, д.

Удавиха, выселок
Уержная, д.
Унежемская, д.
Устьвымская, д.
Устьижемская, д.
Устьлыжи, с.
Устьсюзская, д.
Устьухта, с.
Устьцильма, с.
Усть-Кожва, с.
Усть-Уса, с.
Ухтинский переволок, выселок

Фалева, д.
Федосеевская (Федосьевская), д.
Федотовская, д.
Федоровская, д.
Феон, выселок
Фехталимская, д.
Филимоновская, д.
Филипповская (Филиповская), д.
Филяевская, д.
Фирсовская, д.
Фоминская, д.

Хабарицкая, д.
Хавдина (Хавдины), д.
Харкин, выселок
Харловская (Харловая), д.
Харута, выселок
Харьянская 1-я, д.
Харьянская 2-я, д.
Хачельская, д.
Холм, д.

Хорвинский, выселок
Хорошевская, д.
Хоседа, выселок
Хрулево, д.

Чарка-ю-Вом, выселок
Чековская, д.
Чекуевское, с., д.
Челозерская (Челозеро), д.
Черемухина (Черемхова Горка), д.
Череповская, д.
Черногорская, д.
Чешьюгская, д.
Чижевская, д.
Чижиковская, д.
Чирковская, д.
Чирцовая (Чирцовы), д.
Чуркинская, д.
Чурьинский, выселок
Чухчинская, д.

Шабеньга (Шабенга), д.
Шатовская, д.
Шелековская, д.
Шестовская, д.
Шиловская, д.
Шишеловский, выселок

Штокаревская, д.

Щелинский, выселок
Щельябожа, с.
Щельяюрское, с.
Щипинская (Щыпинская), д.
Щучий, выселок

Юдмозерская (Юдмозеро), д.
Южековская, д.
Юксозерская, д.
Юн-Яга, выселок

Юрьевская, д.
Юрьегорская, д.
Юхновская, д.
Юшковская, д.

Яг-Ель, выселок
Якимовская, д.
Яковлевская, д.
Ямецкий Погост, д.
Яр-пи-Як, выселок
Яхоревская, д.

Пижежский уезд

Агеевская, д.
Айнова Гора (Айногорская,
Аиногорская), д.
Аликановская, д.
Арефинская, д.
Бачевское (Гбачевское), с., д.
Березницкая (Березнидская,
Березницкая), д.
Березовская (Березническая,
Березницкая, Березицкая), д.
Биричевская, д.
Бобыкинская (Бовыкинская,
Бавыкинская), д.
Большепогостская (Большепогос-
кая), д.
Большеприлуцкая, д.
Борисовская, д.
Быльцынская, д.
Ваймужское, с.
Валдокурская, д.

Валтегорская (Вальтегорская), д.
Васильевская (Василевская), д.
Веегорская (Веягорская, Веегора), д.
Великодворская (Великодвор-
кая), д.
Веркольское, с.
Верхнегорская, д.
Верхнеконская (Верхноконская,
Верхьноконская), д.
Верхне-Паленгская (Верхнепаленг-
ская, Верхно-Паленгская,
Верхнопаленгская), д.
Вешкоменская (Вешконемская), д.
Вижевская (Вижевская), д.
Виктовская (Вихтовская), д.
Водогорская, д.
Воепальская, д.
Волость, с.
Вонгская, д.
Воскресенская, д.
Высокогорская, д.

Гбачевское (Горачевское,
Бачевское), с., д.

Горки, д.

Горочная, д.

Горская (Горка), д.

Горушинская (Горушенская,
Горушка), д.

Дикушинская, д.

Евстафиев холм, д.

Ежемень (Ежеменская), д.

Ежуга (Эжугская, Устьэжугская,
Устьежущая, Устьежугская), д.

Елферьевская (Ельферьевская), д.

Ерхонемская, д.

Заборское, с., д.

Завражская, д.

Заедовское (Заздовское), с., д.

Залеская (Залеская), д.

Залесье (Залеская), д.

Залывская (Залывье), д.

Занаволоцкая, д.

Занюхченская, д.

Заозерская, д.

Започеская, д.

Започинская, д.

Заручьевское, с.

Засурская, д.

Заэжугская, д.

Заявзорское, с., д.

Земцовская, д.

Ивановская, д.

Ильюшенская, д.

Исаевская, д.

Исторовская, д.

Каргоменская (Каргонемская), д.

Карпогорское (Карпова Гора), с.

Карьпольская, д.

Каскоменское, с., д.

Кеврольская, д.

Киглохотская (Киглоходская,

Киглохощая), д.

Клишевская, д.

Кобелевская, д.

Кокинская, д.

Комаровская, д.

Конецщельская (Конецщелская), д.

Кочмогорская (Кочьмогорская), д.

Кочуши, выселок

Кочушская (Кочюшская), д.

Красногорская (Монастырская), д.

Красногорско-Жабаконская
(Красногорская), д.

Крестногорская (Кресногорская,
Крестногорская), д.

Кротовская, д.

Крылогорская, д.

Кузнечевская (Кузнецовская), д.

Кузонемское, с., д.

Кулой (Кулойское, Кулай-
ское), с., д.

Кургская (Курская, Курженская), д.

Кучкасская (Кучкасская), д.

Кушкопальская (Кушкопальская), д.

Лавела (Лавельское), с., д.

Ларевская, д.

Лемболема (Лемболемы, Ленбоне-
мы, Ленбонома), д.

Летопалы (Летопала, Летопаль-
ская), д.

Леуновская, д.

Логиновская, д.

Лохновская, д.

Лохотская (Лоходская, Лохоц-
кая), д.

Макбуровская, д.

Малетинская (Малетенская), д.

Малонемнюжское, с.

Матверская (Матвефская,
Матвера), д.

Марковская, д.

Марьегорская, д.

Медведевская, д.

Мезнеконское, с.

Мелгасовская, д.

Михеевская, д.

Молтасовская, д.

Мосеевская, д.

Морозница (Морозовское), с., д.

Мысовская, д.

Наволоцкая, д.

Назарьинская, д.

Немнюжская (Немнюжская), д.

Нижнегорская (Нижногорская), д.

Нижнеконская (Нижноконская), д.

Нижне-Паленгская (Нижнепаленгская, Нижно-Паленгская, Нижно-Паленская), д.

Нижний Озерок (Нижние Озерки), д.

Никитинская, д.

Николаевская, д.

Носовское, с.

Нюхченское (Нюхотское), с.

Окатовская, д.

Оксовсконемская, д.

Оксогорская, д.

Олекаевская, д.

Олькинская (Ольпинская), д.

Ореховская, д.

Орловская, д.

Осановская (Осиновская), д.

Остафьевская, д.

Остевская, д.

Островская, д.

Офутинская, д.

Пабережская, д.

Пахуровская, д.

Пепинская, д.

Перемское, с.

Пермской погост, д.

Першинская, д.

Першковская, д.

Петуховская, д.

Петровская, д.

Печьгорская (Печгорская, Пячгорская), д.

Пильгорское, с.

Пимберская (Пинберская), д.

Пихтема (Пихта), д.

Пиринемское, с., д.

Поганосурская (Погансурская), д.

Погоская (Погост), д.

Погосткая (Погосская, Пгоская), д.

Погостская, д.

Погост-Горская, д.

Подборская, д.

Подгорское, с., д.

Подлесная (Подлеская), д.

Подольская, д.

Покшиньга (Усть-Покшенга, Усть-Покшенгское, Устьпокшенгское), с., д.

Почизерская (Почезерская), д.

Прилуцкая (Прилуцкая), д.

Прилуцкая (Прилуцкая), д.
Прокшино (Прокшинская), д.
Противское, с., д.

Рахменская, д.

Ревомурская (Ревомургская), д.

Ревпольская, д.

Репещанское (Репище), с., д.

Савин Холм, д.

Сватковская, д.

Семугинская, д.

Сивизгорская, д.

Слудская (Слуцкая), д.

Смоленская, д.

Смутово (Смутовская, Смутьовенская), д.

Совпольская, д.

Соколовская, д.

Сомпольская (Сонпольская), д.

Сонпочевская, д.

Сояля (Соялы, Сояльское), с., д.

Сояльский (Соельский), погост, д.

Спичегорская, д.

Ступиногорская (Ступогорская, Ступинская), д.

Сулецкая, д.

Сульца (Сульцы), с.

Сурминская, д.

Сысоевская, д.

Теливеровская (Телеверовская), д.

Тиманская (Тиминская), д.

Тимошенская, д.

Тороменская (Торонемская), д.

Торомская (Тороминская), д.

Троицкое-Корьепальское, с., д.

Троурдинская, д.

Труфаногорская, д.

Турская (Турьенская, Турья, Турьевная), д.

Тюряшинская (Тюряшенская), д.

Угзенгская (Угзенская), д.

Уры, выселок

Устьвоепальская (Усть-Воепальская, Устьвоепальская), д.

Устьежуцкая, д.

Устьпоческая (Успоческая), д.

Устьпочинская (Устьпоченская), д.

Устьэжугская (Эжугская, Устьежужкая, Устьежужская, Ежуга), д.
Усть-Покшенгское (Устьпокшенгское, Усть-Покшенга, Покшиньга), с., д.
Усть-Сурская (Устьсурская), д.

Филимоновская, д.
Филиповская Щелья, д.
Филипповская (Филиповская), д.
Филяевская, д.
Фирсовская, д.
Фоминская, д.

Хабарицкая, д.
Хавдина (Хавдины), д.
Хаймуговская (Хаймосовская, Хаймосовская, Хаймусская), д.

Харкин, выселок
Харловская (Харловая), д.
Харута, выселок
Харьянская 1-я, д.
Харьянская 2-я, д.
Хачельская, д.
Херпольская (Херполская), д.
Хидгорская (Худгорская), д.
Холмовая, д.
Холмовская, д.
Холм, д.
Хорвинский, выселок
Хорговская, д.
Хорошевская, д.
Хорошевская, д.
Хоседа, выселок
Хрулево, д.

Церкогорская (Церькогорская), д.

Чакольское, с., д.
Чарка-ю-Вом, д.
Чековская, д.
Чекуевское, с., д.
Челозерская (Челозеро), д.
Червлено-Горское, с.
Черемухина (Черемхова Горка), д.
Череповская, д.
Чернильниковская (Чернелиниковская, Черлениковская, Черлениховская), д.
Черногорская, д.
Чертковская, д.

Чешегорская, д.
Чешьюгская, д.
Чижгорская (Чижьгорская, Чизгорская), д.
Чижевская, д.
Чижиговская, д.
Чикинская, д.
Чирковская, д.
Чирцовая (Чирцовы), д.
Чугская (Чуга), д.
Чуркинская, д.
Чурьинский, выселок
Чухченемское, с., д.
Чухчинская, д.
Чушельская (Чюшельская, Чюшелская), д.
Чушепальская (Чучепальская), д.
Чюшевская, д.

Шабеньга (Шабенга), д.
Шаньегорская (Шанзегорская), д.
Шапьегорская, д.
Шардонемское, д., с.
Шастинская (Шастенская), д.
Шатовская, д.
Шеймогорская, д.
Шелековская, д.
Шестовская, д.
Шетогорское, с.
Шиднемская (Шиднемьинская), д.
Шиловская, д.
Шишеловский, выселок
Шотогорская (Шетогорская), д.
Штокаревская, д.
Шуломенская (Шулонемская), д.

Щелинский, выселок
Щельенская (Щельинская, Щелгенская), д.
Щельябожа, с.
Щельяюрское, с.
Щерабковская, д.
Щипинская (Шыпинская), д.
Щучий, выселок

Эжугская (Устьэжугская, Устьежужкая, Устьежужская, Ежуга), д.

Юберская, д.
Юдмозерская (Юдмозеро), д.
Южековская, д.
Юксозерская, д.

Юн-Яга, выселок
 Юрасский, выселок
 Юрала (Юрольское, Юрольское),
 с., д.
 Юрьев Наволок, д.
 Юрьевская, д.
 Юрьегорская, д.
 Юхновская, д.
 Юшковская, д.

Явзорское, с., д.
 Яг-Ель, выселок
 Якимовская, д.
 Яковлевская, д.
 Ямецкий Погост, д.
 Ярушевская, д.
 Яр-пи-Як, выселок
 Яхоревская, д.

Холмогорский уезд

Абрамовская (Аврамовская), д.
 Аверкиевская, д.
 Адриановская (Андреиановская,
 Андреяновская, Адриянов-
 ская), д.
 Александровская (Александрово,
 Александрова), д.
 Алексеевская (Алексиевская), д.
 Алешинская, д.
 Алферовская (Алферьевская), д.
 Анананьевская, д.
 Ананская (Онанская), д.
 Андреевская, д.
 Андроновская (Агуриновская), д.
 Андрюковская, д.
 Аниконская, д.
 Анисимовская, д.
 Аннина Гора, д.
 Антипинская, д.
 Антоновская, д.
 Антуфьевская, д.
 Анфимовская, д.
 Анфимогорская, д.
 Артишинская (Артешинская), д.
 Афанасьевская (Афонасьевская), д.

Балакшинская, д.
 Барановская (Борановская), д.
 Бардинская, д.
 Басалижская (Басалижская,
 Басалиская), д.
 Безводная (Безводно-
 Котельниковская, Безводно-
 Котельническая), д.
 Безсоновская, д.
 Беклимищенская (Беклеми-
 щенская, Беклемищенская,
 Беклемашевская), д.
 Белавенская (Белавинская), д.
 Белогорская (Белая Гора), д.

Бельковская, д.
 Береговская (Береговая), д.
 Березинская (Большая Синцов-
 ская), д.
 Березницкая (Березинская), д.
 Березничская, д.
 Боброва Гора, д.
 Богоявленское, с.
 Болотская (Болоцкая, Болотная), д.
 Большая Горка, д.
 Большая Залывья, д.
 Большенаволоцкая (Большой
 Наволок, Большая Наволоц-
 кая), д.
 Большетовренская (Большотов-
 ренская, Больше-Товренская,
 Большая Товра), д.
 Борзуновская, д.
 Боровиковская (Боровская), д.
 Ботовская, д.
 Бояриновская (Калижма), д.
 Бояринская, д.
 Боярская, д.
 Боярщина (Боярщинская,
 Бояршинская, Бояршина,
 Бояршик), д.
 Бринонаволоцкая (Брилин
 Наволок), д.
 Брин-Наволоцкая, д.
 Бродовская, д.
 Броницкая, д.
 Бронница (Бронницы), д.
 Бросачевская, д.
 Брыковская, д.
 Брычковская, д.
 Бухаровская, д.
 Бушковская (Бушковых), д.
 Быковская, д.
 Быстрокурское, с.
 Бычинская, д.

Вавчугская (Вавчужская), д.
Ваймугская, д.
Ваймугско-Вороновская
(Ваймугсковороновская), д.
Васильевская, д.
Васюковская, д.
Вахновская, д.
Вахрамеевская (Вахромеевская,
Поташевская), д.
Вашкаранская, д.
Великодворская (Великодвор-
ная), д.
Верхнеконская (Верхноконская), д.
Верхнеприлуцкая (Верхноприлуц-
кая), д.
Верхнепрудская (Верхне-Пруд-
ская), д.
Верхне-Высокопольская (Верхне-
высокопольская, Верхнее
высокое поле), д.
Верхне-Матегорское, с.
Верхняя Прилука, д.
Верховская (Верховская), д.
Весинская, д.
Власьевская (Власиевская), д.
Водниковская (Хетка, Хетки), д.
Волдуйевская, д.
Волковская, д.
Вороновская, д.
Второтушковская, д.
Высокоборская (Высокий Бор), д.
Вышегорская, д.
Гавриловская, д.
Герасимовская, д.
Глезневская, д.
Глинногорская (Глинная Гора), д.
Глуховская, д.
Глухопogостская (Глухопogоская), д.
Гнедышевская, д.
Голдобинская (Голдобиха), д.
Голиковская, д.
Гольцевская (Гольцовская, Голцев-
ская), д.
Горка (Горки), д.
Горличевская, д.
Горня, д.
Городичная (Городишная), д.
Горончаровская, д.
Горская, д.
Горский околodок, д.
Грибановская, д.

Григоровская, д.
Григорьевская, д.
Гришинская, д.
Гундыревская, д.
Гусевская, д.

Давыдовская (Давыдогорская,
Давыдовых), д.
Данилинская, д.
Даниловская, д.
Даниловсковороновская, д.
Даншинская (Даншинская), д.
Дементьевская (Дементьевская), д.
Демидовская, д.
Денисовская, д.
Деревенька (Деревенка), д.
Дмитриевская (Дмитревская), д.
Долгинская, д.
Дороховская, д.
Дубниковская, д.
Дубровинская (Дубравинская), д.
Дудоровская, д.
Дьяческая (Дьячковская), д.

Екимовская, д.
Елисеевская, д.
Елников, д.
Емельяновская (Емельяновская,
Омельяновская), д.
Емецк (Емецкое), с.
Ерашевская (Ярашевская), д.
Ермолинская, д.
Ертефеевская, д.
Ершевская, д.

Жаровицкая (Жаравицкая,
Жаравицко), д.
Ждановская, д.
Жеребцовская, д.
Жилогорская, д.
Жуковская, д.

Заболоцкая, д.
Заборская, д.
Завраская, д.
Загорский стан, д.
Задворня-Мыза (Задворни), д.
Задворская, д.
Заецкая, д.
Законоконская, д.
Залебедка, д.
Зальвская, д.

Заозерская, д.
 Запольская (Заполье), д.
 Зарецкая, д.
 Зареченская (Чертановская,
 Заречинская, Зареческая), д.
 Заручьевская (Заручевская), д.
 Заулицкая, д.
 Захаровская, д.
 Захновская, д.
 Зачатьевское, с.
 Зачачье (Зачачьевское, Медве-
 довская, Медведичная, Медве-
 динская), д.
 Звозская (Звоская), д.
 Зелянинская (Зеленинская), д.
 Зимник, д.
 Зиновьевская, д.
 Зуевская, д.
 Зунинская, д.

Ивановская, д.
 Ивана Петрова (Иван-Петров), д.
 Ивачевская, д.
 Ивашевская, д.
 Ивашковская, д.
 Игнатъевская (Игнатовская), д.
 Иевлева Гора, д.
 Икшинская (Иквинская), д.
 Ильина Гора, д.
 Ильинско-Чухченемское, с.
 Имачевская, д.
 Ичковская (Ичьковская), д.

Казимировская, д.
 Калетинская (Калитинская), д.
 Калижма (Бояриновская), д.
 Калягинская, д.
 Каменная Гора, д.
 Канзовская (Канзуезская), д.
 Карголицкая, д.
 Карчевская, д.
 Каткинская, д.
 Качиковская, д.
 Кашеварская, д.
 Кашинская (Кашынская), д.
 Кашутинская, д.
 Кеницкая, д.
 Кирилловская (Кириловская), д.
 Кирилловская (Старковская), д.
 Кирпогская (Кирповская, Мих-
 невская), д.

Клементъевская (Клементиев-
 ская), д.
 Климовская, д.
 Климушинская (Климушенская), д.
 Люкоиных, д.
 Ключниковская, д.
 Кобылинская (Кобыленская), д.
 Кодратовская (Кондратов-
 ская), д.
 Кодышская (Кодыш), д.
 Кожанская (Кожинская), д.
 Кожевская, д.
 Кожегорская, д.
 Козицыных, д.
 Козловская, д.
 Козминская (Козлинская), д.
 Козминская (Козьминская), д.
 Кокоревская, д.
 Кологриевская (Кологривов-
 ская), д.
 Колотовская, д.
 Кондратовская, д.
 Конецложенская, д.
 Коноконская (Конаконская), д.
 Кононовская (Конановская,
 Кануновская), д.
 Копачевская, д.
 Копытовская, д.
 Корзовская, д.
 Королевская, д.
 Косковская, д.
 Коскошинское, с.
 Косновская, д.
 Костогорская, д.
 Котельниковская (Котельниково,
 Безводно-Котельниковская,
 Безводно-Котельническая), д.
 Котловская, д.
 Котовская, д.
 Кочманская (Кочмас), д.
 Кочуровская (Кочгоровская), д.
 Кошинская, д.
 Кощевская (Кощевская), д.
 Красная Горка, д.
 Красноярская, д.
 Крневская, д.
 Кречетинская, д.
 Кривецкая (Кривца, Кривцы), д.
 Кривнососовская, д.
 Кричевская, д.
 Кропивинных, д.
 Кручининская, д.

Кудасминская (Кудасменская), д.
Кузнецовская, д.
Кузнечевская (Кузнецовых,
Кузнецова), д.
Кузопольская, д.
Кузьевская (Кузеевская, Куза-
евская, Кузлевская), д.
Кулига (Кулиги, Кулигская,
Кулижская, Кулижеская), д.
Кульминская (Кулминская), д.
Куркогорская (Куркагорская), д.
Куростровское, с.
Курья Нога, д.
Кутозерская (Шалаланы), д.
Кушевская, д.
Кязьмышская (Кязмеш, Кязмеж-
ская, Кизмежская, Казмеш-
ская), д.

Лавровская, д.
Лапахтинская, д.
Левковская, д.
Лейнемская, д.
Леонтиевская, д.
Леховская (Леховская), д.
Леховская, д.
Лешутинская, д.
Либивцевская (Либицевская,
Никулинская), д.
Лобановская, д.
Ловягинская, д.
Логиновская, д.
Ломоносовская, д.
Лохоцкая (Лохотская), д.
Луговская, д.
Лукиановская (Лукояновская), д.
Лукинская, д.
Луташевская, д.
Лутьяновская (Лутьянская), д.
Лухановская, д.
Луховская, д.
Лысая Гора (Лысая Гора), д.
Лысицы (Лысица), д.
Лысогорская, д.
Лысьевская (Лысовская), д.
Лябуевская, д.

Майнемская, д.
Макаровская, д.
Максимовская, д.
Малашевская, д.
Малая Горка, д.

Малая Синцовская, д.
Малогорская (Малая Гора), д.
Малонаволоцкая (Малый Наволок,
Малая Наволоцкая), д.
Малотовренская (Малая Товра), д.
Малышевская (Малашевская), д.
Мантуровская, д.
Масловская, д.
Матнемская, д.
Матфеевская (Матфевская), д.
Мариковская (Марилловская,
Мариллов погост), д.
Мариллов остров, д.
Марковская, д.
Мартыновская (Мартиновская), д.
Мартыновская (Мартиновская,
Мартяновская), д.
Медведичная, д.
Медведовская (Медведичная,
Медвединская), д.
Мекентьевская, д.
Меландово (Меландовское), с., д.
Мелевская (Межевская), д.
Мельницы, д.
Мениковская, д.
Менишенская, д.
Меньшаковская (Меншаковская), д.
Межевская, д.
Мехрюшевская, д.
Мещанская (Мишанинская), д.
Микулинская, д.
Мининская, д.
Миронова Гора, д.
Мироновская, д.
Митрофановская, д.
Михалевская, д.
Михневская (Кирповская,
Кирпогская), д.
Мишатиная, д.
Мишков бор, д.
Мокеевская (Мокиевская), д.
Мокрочевская (Мокро), д.
Молевская (Малевская), д.
Монастырская Горка (Горочная), д.
Моторовская, д.
Мошковская, д.
Мурхотовская, д.
Мырцевская (Мыреевская), д.
Мякурская (Макурская), д.

Наволоцкая (Наволодская), д.
Наволоцкая (Наволок), д.

Наволочная, д.
 Нагорская, д.
 Наддонгская, д.
 Надеевская, д.
 Надручевская (Столбовская,
 Надручевская), д.
 Нальестровская, д.
 Настасьинская (Настасьевская), д.
 Неклюдовская, д.
 Некрасова Гора, д.
 Нероновская, д.
 Нестеревская (Нестеровская), д.
 Нетесовская, д.
 Нижная, д.
 Нижнеконская (Нижноконская), д.
 Нижнеприлуцкая (Нижно-Прилуц-
 кая, Нижноприлуцкая, Нижний
 Прилук), д.
 Нижне-Высокопольская (Нижне-
 высокопольская, Нижнее высокое
 поле), д.
 Никитинская, д.
 Никифоровская, д.
 Никулинская (Либицевская,
 Либивцевская), д.
 Нифирицкая (Никифирицкая), д.
 Новинская, д.
 Новомишковская, д.
 Норкинская, д.

 Оботуровская, д.
 Обуховская, д.
 Оброчно-Мекентьевская (Оброчно-
 Мелентиевская, Оброшно-
 Мекентьевская), д.
 Овадовская, д.
 Овеченская (Овечинская), д.
 Овсяниковская, д.
 Озжевская (Осжевская), д.
 Озимогорская (Озимгорская), д.
 Окатовская, д.
 Окуловская, д.
 Олюшинская (Олюшенская), д.
 Онуфриевская (Ануфриевская), д.
 Оноховская, д.
 Ордино Кушевская (Ординская), д.
 Орлецкая (Орьлецкая, Олецкая), д.
 Орловская, д.
 Осеевская, д.
 Осередская (Осерецкая), д.
 Осиевская (Осеевская), д.

Осиновый Бор (Осиновский Бор,
 Осинов Бор), д.
 Осташевская, д.
 Офролицкая, д.
 Ощепковская (Ощеповская,
 Ощепская, Ошепская), д.

 Павловская, д.
 Палишинская, д.
 Палкинская, д.
 Панилово, д.
 Пановская, д.
 Паруновская, д.
 Парушевская, д.
 Парфеновская (Парфениевская,
 Парфеньевская), д.
 Парфентиевская (Парфентьев-
 ская), д.
 Паштовская, д.
 Пеньковская, д.
 Первотушковская, д.
 Пергуровская (Перхуровская), д.
 Перевозниковская, д.
 Пермиловская, д.
 Перфильевская, д.
 Пескогорская (Пескагорская,
 Песка Горка), д.
 Петровская, д.
 Петрушинская (Петрушино, Пет-
 рушина), д.
 Печковская (Печьковская), д.
 Пикуевская (Пекуевская), д.
 Плахинская, д.
 Плесовская, д.
 Плешковская, д.
 Плоский бор, д.
 Побойская, д.
 Поварническая, д.
 Погост (Сийский Погост, Погост-
 ская), д.
 Погостская (Погосткая, Погоская,
 Погост), д.
 Пограйская (Пограй), д.
 Подберезовская (Падберцов-
 ская), д.
 Подборская, д.
 Подгорная, д.
 Подгорская, д.
 Подграйская (Подграинская), д.
 Подкрестная, д.
 Подлесская (Подлеская), д.
 Подсосинская (Подсосенская), д.

- Поздеевская, д.
Поколотовская, д.
Полумовская, д.
Полюянова Гора, д.
Полюяновская, д.
Понизовская (Понизовье), д.
Поповская (Поповьж), д.
Потаковская (Потоковская), д.
Потаповская, д.
Поташевская (Вахрамеевская, Вахрамеевская), д.
Поташевская 1-я, д.
Поташевская 2-я, д.
Поташевская, д.
Потихминская (Потяхминская), д.
Похвальская (Похвальная), д.
Почапская, д.
Починков Холм, д.
Починовская, д.
Почтовская (Почтовая), д.
Прилук, д.
Прокопьевская, д.
Протасовская, д.
Пукаловская, д.
Пукшенская, д.
Пурышевская, д.
Пустохвастовская, д.
Пустынская (Николаевская пустынь, Моржегорская Никольская пустынь), д.
Пухтаковская (Пуктаковская), д.
Пятигорская, д.
Пятинская, д.
- Рагозинская (Рогозинская), д.
Разбойница (Разбойницы), д.
Ракульское, с.
Рембуевская, д.
Репановская, д.
Речковская (Речьковская), д.
Рогачевская, д.
Родионовская (Родионова), д.
Романовская, д.
Рудаковых, д.
Рузгуевская, д.
Руйка, д.
Ручеевская, д.
Ручьевская, д.
Рындаловская, д.
Рябихская (Рибихская, Ребицкая), д.
- Савватиевская (Савватеевская, Саватиевская), д.
Савельевская, д.
Савин починок (Савинский починок), д.
Савинская, д.
Самойловская (Самоиловская), д.
Сампсоновская (Самсоновская), д.
Самсоновская (Самсоново), д.
Северниковская (Северниновская), д.
Седаловская, д.
Селивановская (Силивановская), д.
Селинская, д.
Селищенская, д.
Сельцо, с.
Семерницкая, д.
Семушинская (Семуцинская, Самушинская), д.
Сергеевская (Сергиевская), д.
Середнеконская (Середноконская), д.
Сетиверская (Сетиварская), д.
Сивозерская, д.
Сивчевская (Савчешская), д.
Сидоровская, д.
Сийское (Чернявскогогорское), с., д.
Симановская, д.
Синцовская (Синцевская), д.
Скомороховская, д.
Скоробовская, д.
Слудская, д.
Сметанская (Сметанинская), д.
Смольниковская (Смолниковская), д.
Соколовская, д.
Спаская Гора, д.
Спировская, д.
Среднепогостская (Среднепогостская, Середнепогостская), д.
Средьпогостская (Серетьпогостская), д.
Старковская (Кирилловская, Кирилова), д.
Старомельническая (Старомельническая, Старомельницкая, Старомельничная), д.
Старостинская, д.
Стах-Наволоок (Стах-Наволоцкая, Стах Наволок), д.
Степановская (Стефановская), д.

Степановский починок, д.
 Столбовская (Надручевская,
 Надручевская), д.
 Стрелицкая, д.
 Строительская, д.
 Строкинская, д.
 Ступинская, д.
 Сумароковская (Сумороковская), д.
 Сухановская (Суханская), д.
 Сухаревская, д.
 Суховерховская, д.
 Сухоломовская, д.

Такшевская (Такшеевская), д.
 Танашевская, д.
 Таракановская (Торокановская), д.
 Таракановский выселок
 Тарасовская, д.
 Татаринская, д.
 Тегорская (Тегра), д.
 Телепневская, д.
 Телешевская, д.
 Тенюховская, д.
 Тереховская (Теребиская), д.
 Терентьевская (Терентиевская), д.
 Тереховская, д.
 Тирюшенская (Тирюшинская), д.
 Тиуновская, д.
 Тихновская, д.
 Тишанинская, д.
 Толокновская, д.
 Тонковская, д.
 Треснечевская, д.
 Третьякова Гора, д.
 Трехновская, д.
 Троицкобогоявленское, с.
 Труфановская, д.
 Тряпицына Гора, д.
 Тубановых, д.
 Тутуровская (Татауровская), д.
 Тучковская (Тючковская), д.
 Тушковская, д.
 Тюринская, д.

Углановская, д.
 Узиковская, д.
 Ульяновская, д.
 Устьпинезская (Усть-Пинежская,
 Успенгская, Устьпинегская), д.
 Устьхимская, д.
 Устьшердская, д.

Усть-Рецкая (Устрецкая,
 Устьрецкая), д.
 Ушорды, д.

Фатеевская (Фатеевых), д.
 Федоровская, д.
 Феловская, д.
 Филинская, д.
 Филиповская (Филипповская), д.
 Филипповская Горка (Горка
 Филипповская), д.
 Фоминская, д.
 Фофановская, д.

Харитоновская, д.
 Харьошевская, д.
 Хвостовская (Хвостово), д.
 Хергорская (Хергорка), д.
 Хоробрицкая, д.
 Хотская, д.
 Хотчегорская (Ходчегорская,
 Хотчина гора, Хотино), д.
 Хохновская, д.
 Худяковская, д.

Целезерская (Целезеро), д.
 Цеповская, д.

Часовенская, д.
 Чашевская, д.
 Челизгорская (Чилизгорская,
 Чилизерская), д.
 Челмокоцкий погост
 Черемниковская, д.
 Черкуновская, д.
 Черная Грязь, д.
 Чернеевская, д.
 Чернецкая (Чернечевская, Черне-
 чекская, Чернеческая), д.
 Черноволоцкая (Черно-Волоцкая,
 Чернаволоцкая), д.
 Черняевскогогорское (Сий-
 ское), с., д.
 Чернятинская, д.
 Чертановская (Зареченская,
 Заречинская, Зареческая), д.
 Чесниченская, д.
 Чуборовская 1-я (Чубаровская), д.
 Чуборовская 2-я (Чубаровская), д.
 Чуриловская (Чюриловская), д.
 Чухаревская (Чухарихи), д.
 Чухоцкая (Чухоцкой починок), д.

Холмогорский уезд

Чухченемское, с.
Чухченская, д.

Шабунинская, д.
Шадринская, д.
Шалопаны (Кутозерская), д.
Шапинская, д.
Шарапово село, д.
Шараповское (Шарапово), с., д.
Шаровская, д.
Шарпиновская, д.
Шастозерское, с.
Шаталская (Шатальская), д.
Шатинская (Шатишская, Шатиж-
ская, Шатиха), д.
Шеинская, д.
Шелковская (Щелковская), д.
Шидозерская, д.
Шидозерский выселок
Шилачевская, д.
Шильцевская (Шильцовская,
Шилцевская), д.

Шипачевская, д.
Ширковская, д.
Шкулевская Горка, д.

Щукозерский погост

Юдинская, д.
Юрандинская, д.
Юркинская, д.
Юрогорская, д.
Юрская, д.
Юрсобинская, д.
Юрьевская, д.
Юшковская, д.
Яврогорская, д.
Языкинская, д.
Якимовская, д.
Яковлевская, д.
Якшинская (Якшенская,
Якшины), д.

Шенкурский уезд

Аксеновская (Оксеновская), д.
Александровская, д.
Алексеевская (Алексиевская), д.
Алешковская, д.
Алферовская (Олферовская), д.
Амосовская, д.
Ананьинская (Ананьевская), д.
Андреевская, д.
Андрейковская, д.
Андреиновская (Андреинов-
ская), д.
Андричевская (Анрицевская), д.
Анисимовская (Онисимовская), д.
Анкудиновская (Анкидиновская,
Анкудимовская), д.
Антипинская, д.
Антоновское, с., д.
Антроповская, д.
Антрошевская (Онтрошевская), д.
Антушевская (Олтушевская,
Алтушевская), д.
Анфимовская, д.
Анциферовская (Онцыферов-
ская), д.
Анцыферовская (Анцыферов-
ская), д.
Аншуковская (Оншуковская), д.

Арефинская, д.
Арефьевская (Арефинская), д.
Артамоновская, д.
Артемовская, д.
Артемьевская, д.
Артюковская, д.
Артючинская (Артюгинская), д.
Артюшинская, д.
Архангелская, д.
Ассигиевская, д.
Афанасовская, д.
Афанасьевская, д.
Афонинская, д.
Баевская, д.
Баклановская, д.
Баламутовская, д.
Балиевская (Билиевская), д.
Балкачевская (Болкачевская), д.
Басмановская, д.
Барановская (Бараковская), д.
Барановская, д.
Бебякинская (Бяковская), д.
Бегриновская (Бегриновы), д.
Бекин Плес (Плес Бекин), д.
Белавинская (Белавенская), д.
Белоглазовская, д.

Архангельская

Белявинская (Беланинская), д.
Березник, д.
Березнинская (Березниская), д.
Березницкая, д.
Березническая, д.
Береяновская, д.
Беркиевская, д.
Берютинская (Югрютинская), д.
Бильневская (Билневская), д.
Биткинская, д.
Благовещенское, с.
Благодарская (Лукинская), д.
Бобарыкинская, д.
Бобриха (Бобровское, Бобринское), с., д.
Бобровая Гора, д.
Бобровская (Боборовская), д.
Бовыкинская, д.
Бокановская, д.
Болдарская, д.
Бологовская, д.
Болотная, д.
Болотовская, д.
Болтинская, д.
Болтихины, д.
Большая Липовка, д.
Большая Зиновьевская, д.
Большая Конановская, д.
Большая Мулинда, д.
Большая Никулинская, д.
Большая Першта, д.
Большая Филиповская, д.
Большая Щипуновская, д.
Большая, д.
Большое Коневаловское, с., д.
Большой Березник, д.
Большо-Кодратовская (Болшая Кондратовская), д.
Борановская (Барановы Горки, Баранова Горка), д.
Борисовская, д.
Борки, с.
Боровинская, д.
Боровская (Боровая), д.
Боровская (Савинская и Боровская), д.
Борок (Борки), д.
Борсуковская, д.
Бортинская (Бортины), д.
Бояринская, д.
Бревновская, д.
Брычковская, д.

Брюховская, д.
Бугрыево, д.
Букинская, д.
Букреевская (Букреевы), д.
Булавинская, д.
Булановская, д.
Бурашевская, д.
Бурковская, д.
Бурцовы, д.
Бутырская, д.
Бучневская, д.
Буяновская, д.

Валовская, д.
Ваниловская, д.
Ванихинская, д.
Ванютина Гора (Ванютины Горы), д.
Варзамаская, д.
Васевы, д.
Васильевское Городище, д.
Васильевское, с., д.
Васковская, д.
Васьяновская (Вастьяновская), д.
Васюковская (Васюкоцкая), д.
Велевская, д.
Великовская, д.
Великодворская (Великодворовская), д.
Великопольская, д.
Верхнеконская (Верхоконская), д.
Верхне-Лукинская, д.
Верхне-Речное (Верхнеречное), с., д.
Верхне-Чебаковская, д.
Верхний Березник, д.
Верхняя, д.
Верховская, д.
Верховье, с., д.
Верхоледкая (Верхолецкая), д.
Вершинины, д.
Весинская, д.
Видякин Наволок, д.
Власовская, д.
Власьевская, д.
Водокушская, д.
Водопоевская, д.
Волковская (Волховская), д.
Володимерская (Володимеровская), д.
Володинская (Савинская), д.
Володская, д.

Шенкурский уезд

Волосатовская, д.
Волуевская, д.
Вострохвостовская, д.
Вошиковское, с., д.
Вторая Коскара, д.
Выставка, д.
Выставская, д.
Вяткинская, д.

Гавриловская, д.
Гагаринская, д.
Галеевская, д.
Гамовская, д.
Глинная Гора, д.
Глубоковская, д.
Глубышевская (Глыбышевская), д.
Гнездинская (Глездинская), д.
Гогарская, д.
Гоголевская, д.
Голенищевская, д.
Голиковская, д.
Головинская, д.
Голокустовская, д.
Голощаловская, д.
Голыгинская, д.
Гользинская, д.
Гольцовская, д.
Горбачевская, д.
Горенская (Горедская), д.
Горка, д.
Горличевское, с., д.
Горлишевская, д.
Городецкая, д.
Городище, д.
Горская, д.
Грабиловская, д.
Гребневская (Гребеневская), д.
Греховская, д.
Григорьевская, д.
Гридинская (Гридиньская), д.
Гриноки Хохлова, д.
Гришенская (Гришинская,
Гришынская), д.
Грудина, д.
Губинская, д.
Губины, д.
Гусевская, д.
Гурьевский Выселок, д.

Давыдовская (Давидовская), д.
Дакшенск (Дакшинское, Дактин-
ское), с., д.

Даниловская, д.
Данковская, д.
Даншинская (Даншинская), д.
Дарвинская (Дарвины, Дарнин-
ская), д.
Деланинская, д.
Дементьевская (Дементевская,
Дементиевская), д.
Демидовская (Диомидовская), д.
Демидовское, с., д.
Деминская, д.
Денисиха, д.
Денисовская, д.
Длазинск, с.
Дмитриевская (Димитриев-
ская), д.
Долматовское, с., д.
Драчевская, д.
Другой Починок, д.
Дудинская, д.
Дудкинская (Дуткинская), д.
Дудниковская, д.
Дурневская, д.
Дылевская (Дывливская), д.
Дымковская, д.
Дяткинская, д.

Евдокимовская, д.
Евсиевская, д.
Евсковская, д.
Едемская (Едома, Едомка), д.
Ежевская, д.
Екатериновская, д.
Екимовская (Якимовская), д.
Ексинская, д.
Елизаровское, с., д.
Ельцово, д.
Емельяновское, с., д.
Ереминская, д.
Еремневская, д.
Ермолинское, с., д.
Ершевская, д.
Есиповская, д.
Ефимовская (Евфимовская), д.
Ефремовская, д.

Жаравлевская, д.
Жаравяевская (Жаравлиха), д.
Желтиковская, д.
Желутковская, д.

Архангельская

Жеребцовская (Жеребчевская, Жерепцовская, Жеребьевская), д.

Жерновская, д.

Жерноковская, д.

Живулинская, д.

Жилинская (Жихинская), д.

Жильцовская, д.

Жихаревская, д.

Жуковская, д.

Журавлевская, д.

Забейновская, д.

Заберезовская, д.

Заблудня (Заблуденская), д.

Заболоцкая (Заболотье), д.

Заболоцкая (Заболоткая), д.

Заборская, д.

Заборье, д.

Завертенская, д.

Задоринская, д.

Заечевская, д.

Закемовская, д.

Закидовская (Закодовская), д.

Закриянская, д.

Залеменская, д.

Заозерская, д.

Запановская (Запаковская), д.

Заполесье, д.

Запольская, д.

Заполя (Заполье), д.

Зарадская (Ламканская, Зарадье), д.

Зарецкая, д.

Заручевская, д.

Заталовская, д.

Затецкая (Затедская), д.

Затуйская, д.

Зауздринская, д.

Зауитеская, д.

Захаровское, с., д.

Заюмзенга, д.

Зеленинская (Гора Зеленинская), д.

Зенкинская (Зенкины Горки), д.

Зеновьевская (Зиновьевская), д.

Золотиловская, д.

Зубатинская, д.

Зуевская, д.

Ивановский Бор, д.

Ивановское Селище, д.

Ивановское, с., д.

Ивачевская, д.

Ивашевская, д.

Игнатовская Большая, д.

Игнатовская Меньшая, д.

Игнатьевская (Игнатовская), д.

Игнашевская, д.

Иевлевская, д.

Избичная, д.

Ильинская, д.

Ильинский Починок, д.

Ильины, д.

Ингушинская, д.

Ирзинская, д.

Исаевское, с., д.

Исаковская, д.

Кабаковская, д.

Кабановская, д.

Кадкинская (Катковская), д.

Казаковская, д.

Калининская (Калиневская), д.

Калиновская, д.

Кальевская, д.

Каменная Гора, д.

Каменный Нос, д.

Камешная (Каменшская), д.

Капалинская, д.

Капотинская (Копотинская,

Купуринская), д.

Карабышевская, д.

Карловская, д.

Карчевская, д.

Качановская (Качаковская), д.

Кашинская (Кашины), д.

Квадлогорская (Квадлогорская пустынь, Квадлогоры), д.

Квалручевская, д.

Кергозеро, с.

Керчала, д.

Кипачевская (Кипичевская), д.

Киселевская, д.

Кисловская (Кисилевская), д.

Кичигинская, д.

Кириловская (Кирилловская), д.

Клевцовское, с., д.

Клементьевская, д.

Клепинская, д.

Климово Заборье, с., д.

Климовская, д.

Кльковская, д.

Князевское, с., д.

Шенкурский уезд

Кобылинская, д.
Коверниновское, с., д.
Кодыжская, д.
Кодыша, д.
Кодратовская, д.
Козин Новинок, д.
Козицыны, д.
Козлинская, д.
Козлиха, д.
Козловская, д.
Козминская (Косминская), д.
Козулинская (Подыв), д.
Кокановская, д.
Коковинская, д.
Кокочкин Плес (Плес Кокочкин), д.
Кокочкинская, д.
Кокшаловская (Койшаловская), д.
Колобовская 1-я, д.
Колобовская 2-я, д.
Колодинская (Колодины Горы), д.
Колодкинская (Колоткины, Колодины), д.
Коломовская, д.
Колпаковская, д.
Комлевская, д.
Конановская, д.
Кондратовская, д.
Конецпоженская, д.
Конженск (Конжевское), с., д.
Коноплевская, д.
Константиновская, д.
Копалинская, д.
Копеецкая (Котвецкий), д.
Корбалинская (Корбала), д.
Корневская, д.
Корзовская, д.
Корняговская, д.
Коровническая (Коровничая), д.
Коромысловская, д.
Корчагинская, д.
Коскарская (Коскара, Коскары), д.
Костинская (Костино), д.
Костьковская, д.
Котелниковская, д.
Кочманская, д.
Кочмоская, д.
Кочневская, д.
Кошутинская, д.
Красковская, д.
Красноярская, д.
Кремлев Наволок, д.

Крестовская (Терентьевская, Крестовая), д.
Кривляевская, д.
Кривобоковская, д.
Кривоборская, д.
Кривоковская, д.
Кривоноговская, д.
Кривошеинская, д.
Кривцовская, д.
Кроминская, д.
Кропивинская, д.
Кроповская, д.
Кротовская, д.
Круглоборская (Круглый Борок), д.
Крюковская (Крюково), д.
Кувакинская, д.
Кудимская (Кудижская), д.
Кузелевская, д.
Кузнецовск (Кузнечевское), с., д.
Кузнецовская, д.
Кузнечевская (Кузнечиха), д.
Кузяевская, д.
Кукаринская, д.
Кукуевская, д.
Кукулинская, д.
Кулатинская, д.
Кулижская, д.
Куликовская, д.
Куличевская (Куличинская), д.
Кульковская (Куликовская), д.
Куракинская, д.
Куркогорская (Курная Гора), д.
Курликовская, д.
Кухтеревская (Кухтерева), д.
Кучемацкая, д.
Кучинская, д.

Лабажская (Лабашка), д.
Ладихинская (Лидихинская), д.
Лапинская, д.
Лапиревское (Лапыревское), с., д.
Ласковская, д.
Лашевская (Лосевская), д.
Лебедевская, д.
Леваковская, д.
Левковская, д.
Леоновская, д.
Лейнемская (Леннемь), д.
Леоновская, д.
Леонтьевское, с., д.
Лепшинская (Лепшенская), д.

Архангельская

Леремиевская, д.
Лесновская, д.
Леушинское, с., д.
Леховская, д.
Лешенская (Леменская), д.
Лешутинская (Лешушинская), д.
Липовская, д.
Литвиновская, д.
Литовкинская (Литовтинская), д.
Лихопуровская, д.
Лихошерстов (Лихошерстовское), с., д.
Лобановская, д.
Логиновская, д.
Лопатинское, с., д.
Лопухинская, д.
Лосевская, д.
Лукинская (Лукина Гора, Лукинская Гора), д.
Лукинский Починок, д.
Лукьяновская, д.
Лухановское, с.
Лухневская, д.
Лухта, д.
Лыщиковская, д.
Лютинская, д.
Лябуевская, д.
Лямцынская, д.
Ляховская (Леховская), д.

Майнемская, д.
Макаровская (Марковская), д.
Макаровское, с., д.
Макнема, д.
Максимовская, д.
Макушевская, д.
Малахинская (Жирлыгинская, Малахино), д.
Малашевская (Монашевская), д.
Малая Бобарькинская, д.
Малая Зиновьевская (Мало-Зиновьевская), д.
Малая Копановская (Мало-Копановская), д.
Малая Кулига (Малокулигская), д.
Малая Липовка, д.
Малая Мулинда, д.
Малая Никулинская, д.
Малая Першта, д.
Малая, д.
Малое Коневаловское, с., д.
Мало-Ермолинская, д.

Мальчугинская, д.
Манойловская, д.
Марковское, с., д.
Мартушевская, д.
Мартышевская, д.
Маслихинская (Захарьевская, Захаровская, Маслиха), д.
Масловская, д.
Матвеевская (Матфиевская), д.
Матвеевский Починок (Матвеевская), д.
Матнемская (Матнень, Матнема), д.
Матфеевская, д.
Матфеевский Починок (Починок Матфиевский), д.
Медведевская, д.
Медведов (Медведовское), с., д.
Медведовская (Медвединская), д.
Межеевская, д.
Межники, д.
Мелентьевская, д.
Мелеховская, д.
Мелница, д.
Мельниковская (Мелниковская), д.
Мельничная (Мелничная), д.
Меньше-Кодратовская (Меншая Кондратовская), д.
Мешковская, д.
Микулинская (Никулинская), д.
Мининская (Мякинская), д.
Митинская, д.
Михайловское, с.
Михалевская (Михайловская), д.
Михалевское, с., д.
Михеевская, д.
Мишутинская (Мишутинский берег), д.
Могилник, д.
Можаевская (Семеновская и Можаевская), д.
Можжалинская, д.
Мозгинская, д.
Мокричевская (Мокричинская), д.
Молодихинская, д.
Монастырская, д.
Моржовинская, д.
Морщихинская, д.
Мохначевская, д.
Мошихинская, д.
Мышеловская, д.

Мясоедовская, д.

Наволодская (Наволоцкая), д.
Наволоцкая (Наволоткая), д.

Нагачевск (Нагачевское), с., д.
Нагорская, д.

Назаровская (Назаровая), д.

Назаровское, с.

Наум Болото, д.

Наумовская, д.

Наринская, д.

Невашевская (Назаровская,

Новашиха), д.

Неведриковская, д.

Недьяковская, д.

Некрасовская, д.

Немировская, д.

Нероновская, д.

Нестеровская, д.

Нецветаевская, д.

Нижне-Лукинская (Лукинская
Нижняя), д.

Нижне-Чебаковская, д.

Нижноконская (Нижнокодская), д.

Нижноконская (Филинская, Ниж-
ний конец), д.

Нижняя, д.

Низовская (Низ), д.

Никановская, д.

Никитинское, с., д.

Никифоровская, д.

Никольское, с., д.

Никулинская (Микулинская), д.

Никулинская (Никуленская,
Николинская), д.

Нифантовская, д.

Новиковская, д.

Новое Село, д.

Новоселовская, д.

Нондруская, д.

Норкинская, д.

Носовская, д.

Носовы, д.

Носыревская, д.

Нюнегская (Нюнега), д.

Овдимовская (Овдимавская), д.

Овсянниковская, д.

Овчинниковская, д.

Оглябкины, д.

Огурчевская (Огурцовская), д.

Одинская (Одины), д.

Одинцовское, с., д.

Озерская, д.

Озимгорская (Озиме Горки,
Озимогорка), д.

Окатовская, д.

Окишевская (Акишевская), д.

Оксеновская, д.

Окуловская (Сребреница), д.

Оладинская (Оладынская), д.

Олеховы, д.

Олешевская (Олишевская), д.

Олисовская, д.

Олюбинская (Олюбенская), д.

Онисимовская (Анисимовская), д.

Опаринская, д.

Орловская, д.

Ортюгинская, д.

Ортюшинская (Орьюшинская), д.

Орьютинская (Арьшутинская), д.

Осиевская, д.

Осиновы, д.

Осиповская, д.

Осминская, д.

Остафьевская, д.

Остахинская, д.

Осташевская, д.

Остолоповская, д.

Острая Горка, д.

Островецкое, с., д.

Отласовская, д.

Офушинская, д.

Павликовская, д.

Павловская, д.

Павловское Селище, д.

Павлушевская, д.

Павшинская, д.

Пагитовская, д.

Пакшенская (Пикшинская), д.

Палкинская, д.

Палостровская (Паластров-
ская), д.

Палыгинская, д.

Паневская, д.

Пантелеевская, д.

Парфеновская, д.

Пархачевская, д.

Пархачиха, д.

Парчиха (Парчинская), д.

Пасканская (Пискинская), д.

Пахомовская, д.

Пашкардинская, д.

Паштинская, д.
 Пентючинская (Пентюгинская), д.
 Пеньковская, д.
 Пердуновская (Предуновская,
 Прядуновская), д.
 Переборская, д.
 Перевозская, д.
 Перегородинская, д.
 Перелесная, д.
 Перховская, д.
 Першаковская (Першиковская), д.
 Першинская, д.
 Першиха (Калининская, Калитин-
 ская), д.
 Песок, д.
 Песоцкая, д.
 Пестовская, д.
 Песьяковы, д.
 Петрачевское, с., д.
 Петровская, д.
 Петрунинская, д.
 Петрушинская, д.
 Пехтеревская, д.
 Пикинское, с., д.
 Пикишинская (Пикшенское Сели-
 ще, Пикшинская), д.
 Пинегинская (Пенегинская), д.
 Питухинская (Петухинская), д.
 Пищигинская, д.
 Плаксинская, д.
 Пловская, д.
 Плоская, д.
 Плоска, хутор
 Погост (Погоская), д.
 Погостская, д.
 Погорелка, д.
 Погорелская (Погорелая), д.
 Погорельская, д.
 Подволоцкая (Подволочная), д.
 Подволоцкое (Резасовское,
 Подволочье), с., д.
 Подгорная, д.
 Подгорская, д.
 Подкинская, д.
 Подлесная, д.
 Поднялуская, д.
 Подойниковская, д.
 Подсосенная (Подсосенская), д.
 Подхолмдинская (Подколмиш-
 ная), д.
 Подъивская (Козулинская), д.
 Покровское, с.

Половинская, д.
 Половницкая, д.
 Польшинская, д.
 Полянка Брагинская, д.
 Полянка Мухинская, д.
 Помоговаловская, д.
 Пономаревская, д.
 Поповическая, д.
 Поташевская, д.
 Похвальская (Похвалская), д.
 Починовская, д.
 Починок Бетова, д.
 Починок Кушков, д.
 Починок Сеньки Григорьева, д.
 Починок Ульяновский, д.
 Починок Челюскин, д.
 Починская, д.
 Презначевская (Пресначев-
 ская), д.
 Прилук, д.
 Прилуцкая, д.
 Прислонская, д.
 Прокопьевская (Прокопиев-
 ская), д.
 Пугинская, д.
 Пукачевская, д.
 Пукаражская (Пукарамская), д.
 Пуповская, д.
 Пустая, д.
 Пустовытье Макаровская
 (Макаровская), д.
 Пустошь Романовская, д.
 Пустынская, д.
 Пустынь, д.
 Пучинская, д.
 Пуршевская, д.
 Пянигеевская (Пинигеевская), д.
 Раковская, д.
 Раксинская, д.
 Расповская, д.
 Рахмачевская, д.
 Рачканда, д.
 Резановское, с.
 Рехинская, д.
 Рогачевская, д.
 Роговская, д.
 Родионовское, с., д.
 Роздинская (Рождинская), д.
 Романовская, д.
 Рошина, д.
 Рубежская, д.

губерния

Рудинская, д.
Рукомоевская, д.
Русановская, д.
Русановы, д.
Ручей, д.
Рыбашенская (Рыбушкины,
Рыбошкины), д.
Рыбины, д.
Рыбогорская (Рибогорская), д.
Рывзинская (Рындинская), д.
Рыгалевское (Рыгалинское), с., д.
Рыкаловская, д.
Рыкулинская, д.
Рычковская, д.
Рябковская (Рыбковская), д.
Рябовская, д.

Савиновская, д.
Савинская, д.
Садилловская-Порожская (Садиллов-
ская-Порожская, Порожская), д.
Самойловская, д.
Самсоновская, д.
Сараевская, д.
Сафоновская (Софоновская), д.
Седельниковская (Сидельников-
ская), д.
Селезневская, д.
Селивановская (Силиванов-
ская), д.
Сельменская (Селменская), д.
Сельское, с.
Семеновская, д.
Семнейская, д.
Семушинская (Семушенская), д.
Сенчуковская, д.
Сергеевская (Сергиевская), д.
Сергиевская (Сереткинская), д.
Серебрения, д.
Середская, д.
Середылогская (Сереть
Погост), д.
Серхачевская, д.
Сивцовская, д.
Сигневский Починок (Починок
Сигнев), д.
Сидоровская, д.
Симановская, д.
Синцовская, д.
Сириновская, д.
Скомороховская, д.
Скрябинская, д.

Скроботовское, с.
Скрябинская, д.
Слудинская (Слудная), д.
Сметанинская, д.
Смольковская, д.
Смотрокская, д.
Соболевская, д.
Соколовская, д.
Сомоторовская, д.
Сорокины, д.
Софоновская, д.
Софроновская, д.
Спасское, с.
Спировская, д.
Средняя, д.
Стариковская, д.
Стеблевская, д.
Степановская (Стефановская), д.
Степачевская (Степычевская), д.
Степинская, д.
Стеховская, д.
Столбовская, д.
Столпынская, д.
Стопучевская, д.
Сторожевская, д.
Стригинская, д.
Строкинская, д.
Струковская, д.
Суморинская, д.
Сутугинская, д.
Суховерховская, д.
Сухоломовская, д.
Сушевская, д.
Сысоевская, д.
Сюмины, д.

Тарасовская, д.
Татаринская (Тотаринская), д.
Тезиковская, д.
Телешевская (Телешиха), д.
Телицынская (Телицыны), д.
Терентьевская (Крестовая), д.
Терешкинская, д.
Тетюневская, д.
Тезиковская (Тезиковская), д.
Тиминская, д.
Тимонинская (Тимоневская,
Тимонивская), д.
Тимофеевское, с., д.
Тимошинская, д.
Тиуновская, д.
Тихоновская (Тихановская), д.

Толстиковская, д.
Толчейное Печище, д.
Тороповская, д.
Трепузовская, д.
Тризмовская, д.
Тройничевская (Троиничевская), д.
Тронинская, д.
Трофимовская (Пустошь Трофимовская), д.
Трофимовское, с., д.
Трошевская, д.
Трубачевская, д.
Трубинская, д.
Труфановская, д.
Тугаринская (Тугаренская), д.
Туйминская, д.
Тупиковск (Тупиковское), с., д.
Турковы, д.
Туровская, д.
Турувтинская (Туруфтинская), д.
Тутышинская, д.
Тушевская, д.
Тушинская (Тушенская), д.
Тырлинская (Тыслинская), д.
Тюхневская, д.
Упнибабинская, д.
Уржумовская, д.
Устиновская, д.
Устьявжское, с.
Устьпаденгская (Устьпаденга, Устьпаденъга), д.
Устьхимская, д.
Устьшерская (Устшерская), д.
Устьяновская, д.
Утопляя, д.,
Уятинская, д.
Ушаковская, д.
Ушевская, д.

Фаддеевская, д.
Фальковская, д.
Фалюковская (Фалелиевская), д.
Фатьяновская, д.
Федковская, д.
Федотовская (Федосовская), д.
Федоровская (Феодоровская), д.
Федулинская (Федунинская), д.
Феклинская, д.
Фемутинская, т.
Феневская, д.
Филатьевское, с.
Филимоновская, д.

Филинская, д.
Филиповская (Филипповская), д.
Фоминская (Тимофеевская), д.
Фофановская, д.
Фрушинская, д.

Хабаровская, д.
Хайбутовская, д.
Хариловы, д.
Харинская, д.
Харитоновская, д.
Харюшинская (Харюшиноская), д.
Хаустовская, д.
Холмовская, д.
Хомутовская (Хомутиха), д.
Хорошевская, д.
Худковская, д.
Худяковская, д.
Хутора (6 хуторов)

Цаплинская, д.
Целовальниковская (Гора Целовальниковская, Целовальниковы), д.
Цыпкины, д.

Чалковская (Чикаловская), д.
Чалпановская (Чальпановская), д.
Чаплинская, д.
Часовенское, с., д.
Чаща, д.
Чащиха (Чащинское), с., д.
Чевяковская, д.
Чекмаревская, д.
Черезная, д.
Чернышевская (Черношовская, Чернышевы), д.
Чертовск (Чертовы, Чертовское), с., д.
Четиновская, д.
Чечулинская (Чечюлинская), д.
Чешевская, д.
Чолпановская, д.
Чубаковская (Чюбаковская), д.
Чубаровская, д.
Чураковская (Чюраковская), д.
Чурковская (Чюрковская), д.
Чуприяновская (Чуприяковская), д.
Чупровская, д.
Чушевская (Чюшевская), д.
Чушковы, д.

Шабановская, д.
Шаврыгинская, д.
Шамачевская, д.
Шаровы, д.
Шарыгинская, д.
Шатиловская, д.
Шахановская (Шаханская), д.
Шебневская (Шебеневская,
Шибневская), д.
Шевыревская, д.
Шерушенская (Фешутинская,
Ширушниха), д.
Шестаково (Шестаковы), д.
Шидровская, д.
Шиловская, д.
Шитиковская, д.
Шолоковская, д.
Шулевская, д.
Шульгинская (Шулгинская), д.
Шупуновская, д.
Шураевская, д.

Щебневская, д.
Щеколдинская, д.
Щипицынская (Щипицыны), д.
Щипуновская, д.

Югритинская (Югрютинская), д.
Юженская, д.
Юмзенга, с.
Юратинская (Ерастинская), д.
Юркинская, д.
Юрогорская (Юрой Гора), д.
Юрьевская, д.
Юхневская (Юхневы), д.

Яврогорская, д.
Языкинская, д.
Яисницыны, д.
Яковлевское, с., д.
Якунинская, д.
Якушевская, д.
Якуровское, с., д.
Яшинская, д.
Яшинская (Ящинская), д.
Ярополь (Ярополя), с., д.

II. Вологодская губерния¹⁷⁵

Вельский уезд

- Абакумовская (Романовская), д.
 Аверинская (Подволочье), д.
 Аверкиевская (Ричевская), д.
 Аверкиевская (Мининская), д.
 Акинховская, д.
 Аксеновская (Самсониха), д.
 Аксеновская, д.
 Александровская, д.
 Алексеевская (Юрово), д.
 Алексинская (Кулиги), д.
 Алферовская (Заборье), д.
 Алферовское (Погост), с.
 Алферовская (Будилово), д.
 Андреевская (Слуда), д.
 Андреевская (Цувариха), д.
 Андрейкова (Часовенская), д.
 Аниковская, д.
 Анисимовская (Подволочная), д.
 Анисимовская (Остроконье, Востроконская), д.
 Антоновская Выставка, д.
 Антоновская, д.
 Антрошевская, д.
 Антушево (Антушева Гора), д.
 Анцыферовская (Кувалдино), д.
 Анцыфоровская (Диковская), д.
 Аргуновская (Заозерье), д.
 Арефино (Антипиха), д.
 Артемковский Починок (Шаманино), д.
 Артемьевская (Заполье), д.
 Астафьевская, д.
 Афонасовская (Афонасово), д.
 Афонина Дуброва (Дербино), д.
 Афонино (Крылово), д.
 Афонинское (Горка), с.
 Афонинская (Раменье), д.
- Бакулинская, д.
 Баламутовская (Хитово, Кокуй), д.
 Балановская (Князево), д.
 Барабановская, д.
 Барановская, д.
 Басайловская, д.
 Бахмуровская, д.
 Бегуновская, д.
 Безъмянная (Булыгина), д.
 Беклемишевская, д.
- Белоусовская, д.
 Беляевская (Блиновская), д.
 Бережная, д.
 Березинская, д.
 Березницкая, д.
 Березово, с.
 Березовская, д.
 Бестужевское, с.
 Бирючевская (Бирючиха), д.
 Бокиевская, д.
 Большевиловская, д.
 Большегорская (Большая Гора), д.
 Большедарская (Доровская), д.
 Большедворская (Большой Двор), д.
 Большеемдвеевская, д.
 Большое Ефимово (Житнухино), с., д.
 Борисовская (Васильевская), д.
 Боровая Пустошь (Подгор, Нижняя Украина), д.
 Боровинское, с, д.
 Боровский Починок, д.
 Боровская (Бор), д.
 Бородинская, д.
 Босыгинская (Бегрино), д.
 Ботыжная (Ботыжка), д.
 Боярская (Боярска), д.
 Бревновская (Верещагина), д.
 Бритвинская, д.
 Брюхановская (Заборская), д.
 Брюшная (Заболотье), д.
 Будринская, д.
 Будринская (Коротышно, Тюшково), д.
 Бурдаковская, д.
 Бурдуковская (Артемьевская), д.
 Бурцевская, д.
 Бусиновская (Русаново), д.
 Буторинская (Жильцова), д.
 Бушницкая (Битог), д.
 Бываловская (Поржема Средняя), д.
 Быковская, д.
- Василистровская (Прилук), д.
 Васильевская (Бобинская), д.

- Васьковская (Васковская, Слободки), д.
Вахрушево, д.
Вахрушевская (Шастовская), д.
Вахрушевская (Ивановская), д.
Вашутинская, д.
Вежевская, д.
Великодворская, д.
Великониколаевское (Фоминское-Котовское и Харитоновское), с.
Великопольская (Великое Поле), д.
Вельцовская (Вельцы), д.
Веригинская, д.
Версезенская, д.
Вертяева Горка, д.
Верхнее Макарово (Осташиха), д.
Верховажье, посад
Верховская, д.
Вершининская (Подберезье), д.
Веснинская, д.
Вирино (Виринская), д.
Владыкино (Дальняя Колда), д.
Владыкинская Горка, д.
Владыкинская, д.
Возгречовское (Ростовское), с.
Вончужная, д.
Воронинская (Севчуга), д.
Воронинская, д.
Вороновская (Купачево), д.
Вороновская (Нижнее Заборье), д.
Высокая, д.
Высокуша, д.
Высотинская (Круглая), д.
Выставка Борок, д.
Выставка Лысая Гора, д.
Выставка (Патрикиевская), д.
Выставка, д.
- Гавшинская, д.
Гавышино, д.
Гармановская, д.
Герасимовская (Демешино), д.
Гладышевская, д.
Глазановская, д.
Готовская, д.
Глуборицкая (Глубокой Ручей, Горюшино), д.
Головковская (Вышиково), д.
Гора Грибанова (Гора), д.
Гора Чепланова (Плоско), д.
Горбуновская (Горбуново), д.
Горка Улыбашевская, д.
- Горка (Андреевская), д.
Горка, д.
Горночаровская (Завелье, Щелканова), д.
Городище (Городок), д.
Горочная, д.
Горынинская (Паршаково), д.
Григоровская (Заборье), д.
Григоровская, д.
Григорьевская (Неклюдиха), д.
Гридинское (Гора), с.
Гридинская, д.
Грихневская (Грехневская), д.
Грунцевская, д.
Губастовская (Деревня Большая), д.
Гусево, д.
- Давыдовская (Шунема), д.
Давыдовская, д.
Данилковский Починок (Липуха), д.
Демидовская (Козаковская), д.
Денисовская (Конец), д.
Денисовская, д.
Дмитриноволецкая (Дмитриевская), д.
Доровское (Дорь), с., д.
Доронинская, д.
Дорошевицкая, д.
Дресвяница, д.
Дресвянко-Ковская, д.
Дресвянская, д.
Другопорядинская (Мокрогузово), д.
Другосимановская (Запольская), д.
Дуброва, д.
Дубровское (Орловский погост), с.
Дубровская, д.
Дудинская, д.
Дудинская (Нестерево, Раменье), д.
Дудорово (Тюшково, Болотцо), д.
Дуравинская (Заручевна), д.
Дурыгинская, д.
Дымковская (Верхняя), д.
Дымковская (Тонково), д.
Дьяковская, д.
Дьяконовская, д.
Дьяконовское (Нижнее), с., д.
Дюковская (Коналиха), д.
- Евдокимовское (Борисовское), с.

Евсютинская (Лапино), д.
 Едемская-Никольская, д.
 Едемская-Серновская, д.
 Ежевская (Выставка), д.
 Ексинская (Елань, Овчинников-
 ская), д.
 Елезовская (Вонтушиха, Онту-
 шево), д.
 Елинская (Зарично), д.
 Елисеевская (Елисеиха), д.
 Ельцыновская (Кудрино), д.
 Еременская, д.
 Ереминский Починок, д.
 Ереминская (Конюхино), д.
 Ермаковская, д.
 Ерогодский Починок (Ерга,
 Ерговская), д.
 Ершевская, д.
 Есютинская (Елюга, Сметанин-
 ская), д.
 Есяковская (Пескишево), д.
 Ефремовский Починок (Гоголев-
 ская), д.
 Жаваронковское (Борисовское), с.
 Жуковская, д.
 Заболотная (Слободка), д.
 Заболотная, д.
 Заболотская, д.
 Загорская, д.
 Задорская, д.
 Закаменная, д.
 Залужская, д.
 Зальвной наволок (Борок), д.
 Заостровская, д.
 Зарузская, д.
 Заручевская Выставка (Чушев-
 ская), д.
 Заручевская (Заручева), д.
 Заручевское, с., д.
 Зарушево (Спорно), д.
 Захаровская (Оферово), д.
 Захаровская (Семовская), д.
 Захаровская, д.
 Захаровская (Конец), д.
 Захаровская (Новая), д.
 Заяче-Ростовский, погост
 Звешивицы (Котово), д.
 Зеленовское (Зелена), с.
 Зимницкая (Зимицкая) 1-я, д.
 Зимницкая (Зимицкая) 2-я, д.

Зимницкая (Зимицкая) 3-я, д.
 Зиновдворская, д.
 Зубатинская, д.
 Зубцовское (Верх), с.
 Зуевская (Жилкино), д.
 Зуевская, д.
 Зыковская, д.
 Зяблуха, д.
 Ивановский Починок (Кулаково,
 Подгорье), д.
 Ивановская, д.
 Ивановская (Косицыно), д.
 Ивановская (Подсосенье), д.
 Иванская (Ивановка), д.
 Ивашевская, д.
 Ивонинская горка (Пакшеньга), д.
 Ивонинская (Гнилуха), д.
 Ивонинская, д.
 Игнатовская (Запольская), д.
 Игнатовская (Березник), д.
 Игнашевская (Загоскино), д.
 Игумново (Нестерево, Раменье), д.
 Илясовская (Илясова), д.
 Ирзэнская, д.
 Исаевская, д.
 Исаковская, д.
 Истопочная (Струниха), д.
 Истопочная, д.
 Кадыевская, д.
 Калининская, д.
 Калитинская (Заречье), д.
 Каменная Веретья (Нермуша), д.
 Каменная Дуброва (Неганово), д.
 Каменная (Пустошь), д.
 Камкинская (Большое Верхо-
 дворе), д.
 Карповская, д.
 Карповская (Горушка), д.
 Карповская (Макарыно), д.
 Кашина (Гора), д.
 Каючиха, д.
 Квашининская, д.
 Кезошина, д.
 Келарево-Горское (Горка Кела-
 рева), д.
 Киетина Выставка, д.
 Киселевская (Киселево), д.
 Киселевская, д.
 Китасовская (Боровинка), д.
 Кишаромская, д.

Климовская (Выставка), д.
Климовское (Шангальское), с.
Климовская, д.
Климовская (Первово, Семаково), д.
Климушинская (Сидорово), д.
Климшинская, д.
Клоновская (Мишино), д.
Клюкинская (Бобриха), д.
Ковылинская (Водопьяника), д.
Кожинское (Запуйда), с.
Козевская (Сергеиха), д.
Козловская, д.
Козьминская, д.
Колбинская (Задвиничье), д.
Колобовская (Олютино), д.
Колоколовская (Заозерье), д.
Колтовская (Гашково), д.
Комоловская, д.
Кондратовская, д.
Конедринская, д.
Кононовская, д.
Кононовская (Заважье), д.
Контяевская (Мякурга Большая), д.
Концевское, с., д.
Коняшевская, д.
Копалина Гора (Калинино), д.
Коптяевская, д.
Коренево (Нижняя), д.
Коркинская (Верхняя Украина), д.
Коровинская, д.
Корогачева Большая, д.
Корогачева Малая, д.
Коромысловка, д.
Костинская (Семеново), д.
Костылевская (Степановская), д.
Костюнинская (Захарово), д.
Костюнинское (Мочалово), д.
Котоваловская (Рогозья гора), д.
Кочевская (Подборье), д.
Кочурская, д.
Кошутинское, с.
Кошевская, д.
Красулинская, д.
Крыловская (Горушка), д.
Кудрина Выставка, д.
Кудринская (Сурмино), д.
Кузнецовская (Шабары), д.
Кузнецовская (Деревенька, Черкасиха), д.
Кузнецовская (Слободка), д.

Кузнецовская, д.
Кузоверская, д.
Куколовский (Старина, Оксеновский), погост
Кулойская (Куловская), д.
Куриловская (Мехреньга), д.
Куричинская (Анисимово), д.
Курмаево, д.
Курьяновская (Подгорье), д.
Кустовская, д.

Лавровская, д.
Лаптевская (Харлова пустыня), д.
Лебяхевская (Лебяхье), д.
Лебяхий Починок, д.
Левковский Починок (Дворище), д.
Леоновская (Подгорье), д.
Леонтьевская (Пахомово), д.
Леушинская (Кокуй), д.
Леушинская (Макарьино), д.
Лиходиевский погост
Лобановская, д.
Лобановская (Моржиха), д.
Лодейная Веретья (Бор), д.
Лодыжинская, д.
Ложкинская (Выставка), д.
Локотовская (Лошась), д.
Ломовская, д.
Лопатинская, д.
Лосевская, д.
Лукинская (Бачаг), д.
Лукинская (Верхнее Заборовье), д.
Луневская, д.
Лучинская (Скатолово), д.
Льдново (Средняя), д.
Лымзинская, д.
Лысковская, д.
Лысовская (Лыловская), д.
Лысцевская, д.
Лыткинская (Волоковская), д.
Лычинская (Лычна, Лычная), д.

Мавриевская, д.
Макавеевская (Макавеево), д.
Макаровская (Капустино), д.
Макаровская (Южевская), д.
Макаровская, д.
Максимов Прилук, д.
Максимовская, д.
Максимовская (Кузминская), д.
Малгинская, д.
Малогорская (Малая Гора), д.

Малодорская, д.
 Малое Ефимово (Подосинье), д.
 Маломедвежьевская, д.
 Мало-Ерогодский Починок, д.
 Мальгинская (Соболиха), д.
 Малышкинская, д.
 Мальгина Гора, д.
 Мальцевское (Заднее), с., д.
 Маньшинская (Блядово, Бляды), д.
 Маренинская, д.
 Марковская, д.
 Мармачевская (Печище, Подгорье), д.
 Мартыновская (Слободка), д.
 Матвеевская (Конец), д.
 Матвеевская (Фомино), д.
 Матюшинская (Машково), д.
 Мауркинская (Прислон), д.
 Машковская (Машково), д.
 Мелединская (Сельшеньга), д.
 Мелехов Починок (Малая Деревня), д.
 Миломавская (Заболотная), д.
 Мильтинская (Мильтино), д.
 Минеевская (Пьяниха), д.
 Мининская (Мяукурга), д.
 Мининская, д.
 Мининская (Пасная Пустыня), д.
 Миронинская (Леоново), д.
 Миронцовская, д.
 Митрошинская (Ермаково), д.
 Михайловская (Заборье), д.
 Михайловская (Средняя), д.
 Михалево, д.
 Михалевская Верхняя, д.
 Михалевская Нижняя, д.
 Михалевская (Михалово), д.
 Михалевская, д.
 Михеевская, д.
 Мишутинская, д.
 Мозоловская (Починок), д.
 Моисеевская (Раменье), д.
 Моисеевская (Слобода), д.
 Мокиевская (Крылово), д.
 Мокиевская (Слободка), д.
 Мокиевская (Таган), д.
 Моклаковская (Маслово), д.
 Мокрая Дуброва (Селиваново), д.
 Мокшенская, д.
 Морозовская образцовая усадьба
 Мосеевская, д.
 Мотовиловская, д.

Мудынская (Нижняя, Нижнедворская), д.
 Муравьевская Горка (Горка), д.
 Мурановская, д.
 Мухинская (Конец), д.
 Мысовская, д.
 Мягкославская (Некрасовская), д.

Наволоцкая, д.
 Нагорская, д.
 Надручевская (Низовская), д.
 Найтовская, д.
 Наумово (Наумовская), д.
 Неклюдовская (Солицкая), д.
 Неклюдовская, д.
 Некрасовская, д.
 Некшенский погост
 Нелевинская, д.
 Нермуша, д.
 Нестюковская (Заозерье), д.
 Несунинская (Кривая), д.
 Нетуховская, д.
 Нефедовское, с.
 Нефедовская (Нефедиха), д.
 Нечаевская, д.
 Нивская, д.
 Низовье, д.
 Никановская (Вальниха), д.
 Никитинская, д.
 Никитинская (Елюга), д.
 Никифоровское, с.
 Никольская Выставка (Заречье), с.
 Никольская (Заболото), д.
 Никулинская (Валово), д.
 Никулинская (Дуброво), д.
 Никулинская (Пожар), д.
 Никулинская (Сомово), д.
 Ниминово, д.
 Нихтенская, д.
 Нововыставочная (Засерихино), д.
 Нововыставочная (Макаровская), д.
 Нововыставочная (Кушпальская, Чушевская), д.
 Новодеревская, д.
 Новошинская (Новошино), д.
 Ногинская, д.
 Ноцаровская (Горка), д.
 Овсянниковская (Болотово), д.
 Овчинниковская, д.
 Окатовская (Палкино), д.
 Окатовская, д.

Вельский уезд

Окуловский Починок (Гора), д.
Окуловская (Пустыня), д.
Окуловская (Родюниха), д.
Олиановская, д.
Олотинская (Олотино), д.
Ореховская, д.
Оринодорская, д.
Орловская (Сухлечиха), д.
Осиевская (Старина), д.
Оснинская (Черная), д.
Останино (Останины Горы, Хлыны), д.
Остановская (Большой Двор), д.
Осташевская (Гора), д.
Осташевская (Васильевская), д.
Островская (Плесо), д.
Островская (Остров), д.
Отводницкая, д.
Охлябинская, д.

Павлицовская (Устьсоденская), д.
Павлогорская (Павлово), д.
Пазаровская (Нижняя), д.
Палкинская (Романиха), д.
Палкинское (Большой Двор), с.
Панинское (Песок), с.
Папинская, д.
Парищевская, д.
Парфеньевская, д.
Патуловская (Вакомино), д.
Пахомовская (Киселево), д.
Пахотинская (Леново), д.
Паюсская, д.
Пеньевская, д.
Перегудовская (Петровская), д.
Першинский Починок (Посад Заручьево), д.
Першинское (Угроньга), с.
Першинская, д.
Пестова, д.
Пеструшная, д.
Песья-Веретья (Горка), д.
Петракова, д.
Петраковская, д.
Петрищева Гора, д.
Петровская (Борок), д.
Петроковская, д.
Петуховская (Скатилово), д.
Пиньгина, д.
Пирятинская, д.
Пихтянная гора, д.
Платовская, д.

Плесовская (Плесо), д.
Плесовская (Кушпала), д.
Плесовская (Чурша Плоско), д.
Плесовская, д.
Плоская, д.
Плоскодворская, д.
Плутнев Починок (Юлиха), д.
Погорелово Большое, д.
Погорелово Малое, д.
Погореловская (Губино), д.
Погорельская (Погарище), д.
Погорильская, д.
Подведежье (Папушино), д.
Подгорная, д.
Подгорновская, д.
Подгорная (Красно), д.
Подкинская (Липихино), д.
Подольская (Маега), д.
Подосеневская, д.
Подсосенская, д.
Покровский погост
Поливаново, д.
Пономаревское (Погост), с.
Пончевская, д.
Портново (Портная Горка), д.
Порядинская (Севчуга), д.
Постылово, д.
Починовская, д.
Прилуцкая (Прилук), д.
Прилуцкая, д.
Прилучная (Прилук), д.
Притыкино (Берег), д.
Прокопцево (Заслоново), д.
Прокошево (Прошково), д.
Прокунинская (Зуево), д.
Прошковская (Борок), д.
Прясницино (Демьяновская), д.
Пузановская (Подгузово), д.
Пукачевская (Исаковская), д.
Пукиревская, д.
Пуминовская (Пуминово), д.
Пуповская, д.
Пустынька Лодромская, д.
Путичное Веретье (Слобода), д.
Пыркина, д.
Пятерская, д.
Пятинская, д.

Рагочевская, д.
Радницкая, д.
Ракуло-Кокшенский погост
Раминская (Раменье), д.

Вологодская

Ревдинская, д.
 Реутовская (Мошки), д.
 Ричевская, д.
 Роговичинское, с.
 Родионовская (Дресвянка), д.
 Росомагинская (Афонасово), д.
 Ростовская, д.
 Рубежская (Межная), д.
 Рудино (Ручевская), д.
 Русановская (Рябовская), д.
 Русановская, д.
 Ручевская (Заручевна, Заручевье), д.
 Рыжковское, с., д.
 Рыльсковское (Заподьюжское), с.
 Рысцева горка, д.
 Рябово (Кошево), д.
 Ряполовская (Першино), д.

Сабуровская, д.
 Савинская (Питер), д.
 Савинская, д.
 Савковская, д.
 Сакулинская (Назаровская), д.
 Сальнино (Сальниковы Горы), д.
 Самицино (Рябово), д.
 Самсоновская (Подслудная), д.
 Самсоновское (Горка), с.
 Саунинская (Савково), д.
 Сафроновская (Норовиха), д.
 Сбоевская (Берег), д.
 Светильническая, д.
 Свиныйинская (Верхняя), д.
 Свистовская, д.
 Секиринская (Собакино), д.
 Секушинская (Погорелка), д.
 Селеховская, д.
 Селинская (Хидово), д.
 Селютинская (Заполье), д.
 Семеновская Верхняя (Лихачевская Тутколина), д.
 Семеновская Нижняя, д.
 Семеновская (Задняя), д.
 Семеновская (Холт), д.
 Семеновская (Цеманово), д.
 Семеновская, д.
 Семерино, д.
 Сергеевская (Гаврилица), д.
 Середская, д.
 Серчинская, д.
 Сидорово-Клыково, д.
 Сидоровская (Выставка), д.

Сидорослободский погост
 Силинская (Михалиха), д.
 Силинское (Парахино), с.
 Синицкая (Сильники), д.
 Синцовская (Шабанова Гора), д.
 Скомовская (Каменная), д.
 Скрябинская, д.
 Скуринская (Бачурино), д.
 Слободская (Пустошь), д.
 Слободчиковская (Слободка), д.
 Слуда Новая (Слуда Большая, Голышево), д.
 Слуда Средняя (Сухарево), д.
 Слудка, д.
 Слудное (Слуда), с.
 Сметанинское (Нижний Край, Щипачево), с.
 Сметанская, д.
 Смолянская (Смоленец), д.
 Снежуровская, д.
 Соболевская (Заберезовская), д.
 Соларевская, д.
 Спасское, с.
 Спирино (Ближняя Колда), д.
 Спицынская (Камениха), д.
 Средняя, д.
 Становская, д.
 Старчевская, д.
 Степанов Прилук, д.
 Степановский Починок (Мараконская), д.
 Степановская, д.
 Степачевская, д.
 Стешевская, д.
 Стиховская (Стешево), д.
 Столбовская, д.
 Стрелецкая (Стрелка), д.
 Строевское, с.
 Судромский погост
 Суховская, д.
 Суходворское, с.
 Сухой Березник, д.
 Сухоломская, д.
 Суяновская, д.
 Сысоевская, д.

Тарасовская (Березинская), д.
 Тарасовская, д.
 Тарасонаволоцкая (Бычья), д.
 Татаринская, д.
 Телешевская (Семеновская), д.
 Темная Веретья (Микулино), д.

Теплухинская, д.
Теребино (Дальняя Гора), д.
Терентьевская (Матвеевская), д.
Терентьевская (Пустошь), д.
Титовская (Зыково), д.
Титовская (Шунема), д.
Толстиковская, д.
Толстиковская (Овдокимиха), д.
Толстуха, д.
Тончиковская (Верховье), д.
Топорищево, д.
Трофимовская (Жилинская), д.
Трофимовская (Осташево), д.
Труновская, д.
Трутневская, д.
Трюфимовская, д.
Туrowsкая, д.
Туриносовская (Поржема Нижняя), д.
Туткоманская, д.

Уваровская, д.
Угольская, д.
Удальцовская (Удальцыно), д.
Ужеминская, д.
Уласовская, д.
Улыбашевская, д.
Ульянковская, д.
Ульяновская, д.
Ульянцев Починок (Пустая), д.
Урусовская, д.
Усачевская, д.
Устькулойский погост
Устьшеношская, д.
Устьяновская, д.

Фатьяновская, д.
Федоркова, д.
Федорова Гора (Чашиха), д.
Федоровская, д.
Федоровский Починок (Гора), д.
Федотовская (Задорино), д.
Федуловская (Верховье), д.
Федьково (Ширканда), д.
Фельтюевская (Боровинка), д.
Феофиловская (Середка), д.
Филимоновская, д.
Филимоновская (Чистое Туймино), д.
Филинская (Коношино, Костино), д.
Филинская (Кузнечиха), д.

Филинская, д.
Филевская (Лодыгино), д.
Фоминогорская (Чигиринская), д.
Фоминская (Холувциха), д.
Фоминская, д.
Фоминская (Средняя горка), д.
Фофановская (Фофаниха), д.
Фофановская (Янино), д.
Фроловская, д.

Харитоновская (Кырканда), д.
Харитоновская (Павловская), д.
Харитоновская (Мизинцево), д.
Харитоновская (Харитониха), д.
Хлыщевская, д.
Хмелеванская, д.
Хорошевская (Оброк), д.
Хорошевская, д.
Хребтовская (Миурино), д.

Царевская (Наволоцкая), д.
Целинская, д.

Чавровская (Федоровская), д.
Чадрымское Село, с.
Черновская (Череновская), д.
Чесноковская, д.
Чечеткино (Макарово), д.
Чуриловская, д.
Чуркинская, д.

Шабаново, д.
Шадкурская, д.
Шадринская, д.
Шадринский Христорожественский погост
Шалимовская, д.
Шанинская, д.
Шастов Починок, д.
Шеломенская, д.
Шелюбинская (Злодиево), д.
Шелюбинская (Тупицыно), д.
Шеношская (Подгора), д.
Шестниковская (Петрово), д.
Шилов Починок, д.
Шиловская (Ивашевица), д.
Шиловская (Нижняя Горка), д.
Широковская, д.
Широшевская (Ширшевская), д.
Шихановская (Шиханиха), д.
Шлычиха, д.

Щекатовская (Козлиха), д.
Щекинская, д.
Щеколдинская, д.
Щипляевская (Заречье), д.

Эксинская (Гусево), д.

Юркинская (Столбиха), д.
Юршевский Починок (Подгорье), д.
Юрятинская (Верходворье), д.

Яковлевская, д.

Яковлевская (Средняя), д.
Якунина Выставка, д.
Якунинская, д.
Якушево (Михалиха), д.
Якушевская, д.
Якушевская (Глухое, Туймино), д.
Якушевская (Заручей), д.
Якушинская, д.
Яломинская, д.
Ярцево, с.
Ярыпинская, д.

Сольвычегодский уезд

Абрамиха, д.
Абрамовская, д.
Аввакумовская, д.
Авдеевская (Щепаниха), д.
Аверин Починок, д.
Аверкиевская (Аверчино, Обращено), д.
Аверкиевская, д.
Агаровская (Заборье), д.
Агафоновская (Бор), д.
Агафоновская, д.
Агиевская, д.
Аксеновская Старая, д.
Аксеновская (Зотиха), д.
Аксеновский Починок, д.
Аксиньинская, д.
Алексеевская (Выползово), д.
Алексеевская (Обросовская), д.
Алексеевская (Панькова), д.
Алексеевская (Устьмышь), д.
Алексеевская (Фоминская), д.
Алексеевская 1-я (Хабарово), д.
Алексеевская 2-я (Фоминская), д.
Алексеевская, д.
Алексино, д.
Алексинская (Никитинская), д.
Аленинская, д.
Алешевская (Закаменная), д.
Алтуновская, д.
Алферовская (Заранье), д.
Алферовская, д.
Алфиловская (Засемино, Смольская), д.
Алфимовская (Углы), д.
Андреевская (Еланд), д.
Андреевская (Кабаны), д.
Андрианово, д.

Андроновская, д.
Андрюшинская, д.
Андрюшинский Починок (Коряжемка), д.
Андруковская, д.
Аникиевская, д.
Аникиевский Починок (Кулики), д.
Анисимовская (Кобылино), д.
Анисимовская (Шокша), д.
Антипинская (Пинега), д.
Антово, д.
Антушевская (Олутино), д.
Анфиловская (Чернецкая), д.
Анфимовская, д.
Анцытовская, д.
Анцыферовская, д.
Анцыфорово, д.
Артемовская (Малежник), д.
Артюшинская (Савкино), д.
Астафьева Гора, д.
Асташевская (Самолы), д.
Астомановская, д.
Афонасьевская, д.

Бабиловская, д.
Бабинская (Большая), д.
Бабинская, д.
Байбородина Пкса, д.
Балево, д.
Барановская, д.
Барминская (Кулига), д.
Бегулинская (Нижняя), д.
Безатская, д.
Бекетовская (Пятьшиха), д.
Белозобовская (Власово), д.
Белопашенная (Сойга), д.
Белослудский погост

Белоусовская (Новинская), д.
Беляевская (Николина), д.
Беляевская (Реткина Гора), д.
Беляевская, д.
Беляевский Починок (Шавкуни-
ха), с.
Бердышиха, д.
Бердяиха, д.
Берег, д.
Бережная (Косиково), д.
Бережная, д.
Березник Большой (Помаскино), д.
Березник Нижний, д.
Березник (Быково), д.
Березник (Коптелово), д.
Березник, с., д.
Березина Гора, д.
Березнишна (Матвеевская), д.
Березнишная (Березник), д.
Березняковская, д.
Березов Наволок (Зеноновская), д.
Березовец, д.
Березовская Малая, д.
Березовская, д.
Бернятино, д.
Блешково 2-е, д.
Блядуново, д.
Боброва Горка (Тупичиха), д.
Бобровская (Борок), д.
Бобровская (Поскребышево), д.
Бобровское Займище (Ляховка), д.
Бобылевская, д.
Богословская, д.
Богоявленский погост
Болтинская, д.
Большая (Веретья), д.
Большая Сверчевская
(Казенная), д.
Борзунова Выставка (Вахта), д.
Борзуново, д.
Борисов Починок, д.
Борисовская Верхняя, д.
Борисовская Нижняя, д.
Борисовская (Кекур), д.
Борисовская (Прилук), д.
Борисовская, д.
Борисовская (Шебунино), д.
Борки (Борок), д.
Боровинка (Выставка), д.
Боровина, д.
Боровская (Тарас), д.
Боровская, д.

Бородинско-Аферьевская, д.
Бородинско-Прокопьевская, д.
Борок, д.
Бор, д.
Ботнов Прилук (Вывалка), д.
Ботовская (Мироново), д.
Ботовская (Поднегла), д.
Бохотово, д.
Брюшинская (Галкино), д.
Бубново Малое, д.
Бубновская, д.
Будриевская Кулига, д.
Буково, д.
Бургуинская (Погорелка), д.
Бурцово, д.
Бурцовская, д.
Бурьгинская (Паныриха), д.
Бутковская, д.
Бутырская, д.
Быданиха, д.
Бызовская, д.
Быково, д.
Быковская, д.
Бык, д.

Ваборско-Лысаловская (Серая), д.
Вадужская, д.
Валужская, д.
Вандыш, д.
Ванево (Щекино), д.
Варваркино (Пустошь), д.
Варзакса (Росохи), д.
Варзенья, д.
Варзовская, д.
Варламовская (Горка), д.
Васево, д.
Васильевская (Заболотье), д.
Васильевская (Романиха), д.
Васильевская (Семаковская), д.
Васильевская, д.
Васильцево (Комариха), д.
Васиная (Самониha), д.
Васинская (Васина), д.
Васьковская (Кузьменовы), д.
Васюковская (Горка), д.
Васюнино, д.
Васютинская, д.
Васютинский (Дьяконцы) погост
Вахневская (Никольская), д.
Вахонинская, д.
Вахрамеевская (Слобода), д.
Вахтинская (Климогорская), д.

Введенский Едомский погост
 Великодворская, д.
 Великое Село (Село), д.
 Великопольская, д.
 Величевская (Бучиха), д.
 Вепревская (Каменева), д.
 Вергунская, д.
 Верхнее Мишутино (Гусиха), д.
 Верхнеуфтюгский погост
 Верхолальский погост
 Верхолковская, д.
 Верхотоимская, д.
 Верхотоимский Троицкий погост
 Вершина Большая, д.
 Вершина Малая, д.
 Вершинская Гора, д.
 Веселуха, д.
 Веслуховская (Овериха), д.
 Вечковская (Софроново), д.
 Вешкурский погост
 Вешнякова Гора, д.
 Видякинская (Комары), д.
 Видякинская (Подгорье), д.
 Видякинская (Рябинки), д.
 Витязевская Слободка, д.
 Власовская (Берег), д.
 Власовская (Вершина), д.
 Власовская (Выползово), д.
 Власовская, д.
 Власьевская, д.
 Вновьпоселенная Горка, д.
 Вновьпоселенная (Залебязье), д.
 Вновьпоселенная (Зиновьев-
 ская), д.
 Вновьпоселенная (Чернышев-
 ская), д.
 Вновьраспаханная, д.
 Вновьроспашная, д.
 Вновь-распаханный Починок, д.
 Вознесенский Кивокурский погост
 Вознесённое, с., д.
 Воильцова, д.
 Володино (Ширяево), д.
 Володинская (Онашкино), д.
 Волонковская, д.
 Волочек, д.
 Волощанская, д.
 Волчино, д.
 Волчица (Оредкино), д.
 Вольтинская, д.
 Ворлыгинская (Пановы), д.
 Ворлыгинская (Бажуковщина), д.

Воробино, д.
 Воронин Починок, д.
 Воронинская (Курицино), д.
 Воронинская, д.
 Вороницино, д.
 Воронка Верхняя, д.
 Воронка Нижняя, д.
 Воронцово, д.
 Воронцовская (Поступаево), д.
 Вотежица (Пестова Гора), д.
 Вотца (Вновьраспаханная, Овири-
 чевы), д.
 Вотца, д.
 Всеголовская (Овериха), д.
 Вшевковская (Вновь поселен-
 ная), д.
 Вшевковская (Худяково), д.
 Вшивково (Веденское), с., д.
 Выем, д.
 Выйский Ильинский погост
 Выкова, д.
 Выползово, д.
 Вырловатица, д.
 Высокий Двор (Шипицыно), д.
 Высоковский Починок, д.
 Выставка Княгининская, д.
 Выставка Мокрой Горы (Малая
 Соловьиха), д.
 Выставка Мокрой Горы (Малая
 Соловьиха), д.
 Выставка Павловская, д.
 Выставка Поповская, д.
 Выставка Спиридоновская (Вахру-
 шевы), д.
 Выставка Хайминова (Бахтины), д.
 Выставка Хаминская, д.
 Выставка из Бобровой горы
 (Демино), д.
 Выставка из Дресвянца, д.
 Выставка из Заднего мыса (Боб-
 рово), д.
 Выставка из Заежа, д.
 Выставка из Кузнецова (Гора), д.
 Выставка из Мурашкина, д.
 Выставка из Парфентьевской
 (Баршичи), д.
 Выставка из Федоровской
 (Лугова), д.
 Выставка из Филиповской, д.
 Выставка из Раменья (Раменье
 Малое), д.
 Выставка (Воробьихина), д.

Выставка (Каптяковы), д.
Выставка, д.
Вяткино (Костичи), д.
Вяткинская Гора (Ворончиха), д.
Гавриловская, д.
Галактионовская (Бачина), д.
Галина (Галинская), д.
Галкина Гора, д.
Галкинская (Данчиха), д.
Георгиевская, д.
Германовская (Кулига), д.
Гиблица (Погибелка), д.
Гладовская, д.
Глебовская (Щипино), д.
Глебовская, д.
Гледенский Мыс (Гледен), д.
Глубокая (Глебово), д.
Глубокий Ручей (Борисовы), д.
Глубокова, д.
Гляевский Починок (Кулига), д.
Гнездовская (Костичинская), д.
Гоголевская, д.
Гоголюхинская (Борщавик), д.
Голая Горка, д.
Голеневский Березник, д.
Голенивская (Зачалье), д.
Головина Гора (Комышиха), д.
Головинская, д.
Голодиево, д.
Голубинская, д.
Гольневская, д.
Гольцовская 1-я, д.
Гольцовская 2-я, д.
Гончарово (Гондюхины), д.
Гончаровская, д.
Горбачевский Починок (Горбачиха), д.
Горбунича, д.
Горелая, д.
Горка (Сойга), д.
Горлово Верхнее, д.
Городишна, д.
Городищенская Гора, д.
Городищенский погост
Городище, д.
Горская, д.
Горчинская (Овладычная), д.
Горячево, д.
Гостиное Поле (Тулубьево), д.
Гребеневский Починок (Гребеново), д.

Гревский Волочек, д.
Грибановская (Ивашиха), д.
Грибинская (Зыково), д.
Грибушинская (Мыс), д.
Григорова, д.
Григорьевская Третья, д.
Григорьевская (Глиники), д.
Григорьевская (Горки), д.
Григорьевская (Калинино), д.
Григорьевская (Кулига), д.
Григорьевская, д.
Гридинская (Боровино), д.
Гридинская (Зыково), д.
Гридинская (Плашиха), д.
Гридинская 2-я (Петровчи), д.
Гридинская (Ожеговщина), д.
Гридкино, д.
Гринный Мыс, д.
Грихневская, д.
Гришановская (Балушкины), д.
Гришинская (Новинка), д.
Гришинская (Сташенево), д.
Гришинская, д.
Гришка (Кубино), д.
Губинская (Савинская), д.
Губинская, д.
Гурьевская (Самарино), д.
Гурьевская (Севтринская), д.
Гурьевский Починок (Кулига), д.
Гусиха, д.
Давыдково (Чудово), д.
Давыдовская (Верх), д.
Давыдовская 2-я (Щипино), д.
Давыдовская, д.
Давыдовская (Панушино), д.
Давыдовский Починок (Созониха), д.
Давыдовский Увал, д.
Дадьвская (Щипино), д.
Данилов Наволок, д.
Даниловская (Камчатка, Кущцовы), д.
Даниловская, д.
Даниловский Починок (Дурановы), д.
Даньковская (Кореневщина), д.
Дворище (Берег), д.
Двух-Григорьевская, д.
Деготниково (Гледен), д.
Демидовская (Подгорна), д.
Деминская, д.

Демьяновская (Петухино), д.
 Демьяновская, д.
 Денисовская (Городище), д.
 Денисовская (Остров), д.
 Денисовская 5-я, д.
 Денисовская, д.
 Денисовщина (Каменовщина), д.
 Деревенька, с.
 Дешлевская (Кошары), д.
 Диевская (Погорка), д.
 Дмитриевская (Ловлаха), д.
 Дмитриевская (Лугово), д.
 Дмитриевская 2-я, д.
 Дмитриевская, д.
 Дмитровская, д.
 Докулинский Починок (Седловы), д.
 Долгинский Починок, д.
 Долгополиха, д.
 Долгополовская (Вырупаиха), д.
 Долгопольская, д.
 Домановская, д.
 Доркинская, д.
 Дорогинская, д.
 Дорофеевская, д.
 Дор, д.
 Досадино-Чернухинская (Рай), д.
 Драчевская (Перелешиха), д.
 Дресвище, д.
 Дресвянка, д.
 Дресвяново, д.
 Дроздовская (Поздяиха), д.
 Дрокованово, д.
 Дроковановский Николаевский
 погост
 Другая Гора (Говецка), д.
 Другая Едома (Маланьевская), д.
 Другое Дрокованово, д.
 Другое Заборье (Погорелка), д.
 Другой Починок Барановский
 (Городанка), д.
 Дудина Гора (Кашищина Гора), д.
 Дудыревская, д.
 Дуреницыно, д.
 Дурмалово, д.
 Дурницынская (Палачиха), д.
 Дьяконово, д.
 Дьяконовская Выставка (Конгур), д.
 Дябрино, д.

 Евдокимовская, д.
 Евлампиевская (Нижняя), д.
 Евлампиевская 1-я, д.

Евлампиевская 2-я, д.
 Евский Вознесенский погост
 Евсюковская (Ладкины), д.
 Едома Большая (Вершачево), д.
 Едома Малая, д.
 Едома Мокрая (Черепанова), д.
 Ежевская (Остров), д.
 Елезовская (Ерзовка), д.
 Еловка, д.
 Емельяновка, д.
 Емельяновская Роспашь, д.
 Емельяновская (Черная Горка), д.
 Емельяновская, д.
 Емышево, д.
 Ергусский погост
 Еремина Гора (Околок), д.
 Ереминская (Мостовая), д.
 Ереминская, д.
 Ермаковская (Собанино), д.
 Ермолинская (Дьяконово), д.
 Ермолинская 1-я, д.
 Ермолинская 2-я, д.
 Ермолинская, д.
 Ерогодский Покровский погост
 Ерофеевская Выставка, д.
 Ерофеевская (Родиниха), д.
 Ерофеевская (Васьковская), д.
 Ершевская (Щипатиха), д.
 Ершиха, д.
 Ескинская (Хохловы), д.
 Есюковская, д.
 Ефимовская, д.

Жабья Слудка (Слободка), д.
 Жар Большой, д.
 Жаравлинская (Битюково), д.
 Железовская, д.
 Жерлыгинская, д.
 Жихаревская (Петрухин-
 ская), д.
 Жолтиково, д.

Забеляжье, д.
 Заболотье, д.
 Заборская, д.
 Завал 2-й, д.
 Завал 3-й, д.
 Завал 4-й, д.
 Завасевская (Рыжковская), д.
 Завертинская (Казачиха), д.
 Завотежица (Кулига), д.
 Загорье (Ивановская), д.

Задвинская (Плонины), д.
Задерская (Ваневно), д.
Задний Мыс, д.
Задняя Гора, д.
Задориха, д.
Зажегино Большое, д.
Зажегино (Воронцово), д.
Заимаровская, д.
Заимка Старая, д.
Займище Новое, д.
Займище (Босавино), д.
Заманищево, д.
Замелкишна, д.
Заозерская, д.
Заозерье, д.
Заосечная, д.
Заостровье, д.
Заполье (Заполье Нижнее), д.
Заполье (Прокуровы), д.
Запольная, д.
Запольская, д.
Запутинская (Сергиевцы), д.
Зарубенка, д.
Засиевская, д.
Затуневская, д.
Заурдомская, д.
Захаровская (Новинниково), д.
Захаровская (Рушево), д.
Захаровская, д.
Захарьино, д.
Захарьинская (Яробовщина), д.
Заховская (Дресвянка), д.
Зачинок, д.
Звеглище (Звегловка), д.
Зверев, д.
Звоз, д.
Звягинская, д.
Згорье, д.
Здулевская (Тороповы), д.
Зеховская (Дресвянка), д.
Зиновьевская, д.
Змановский Починок (Зманово), д.
Змееватка, д.
Змигулево, д.
Зворниха, д.
Золотилловская (Шалаговы), д.
Зорниковский Наволок (Зорниково), д.

Ивакинская (Лупачиха), д.
Ивакинская (Мало-Тропино), д.
Иванинская, д.

Иванковы (Олениха), д.
Иванова Гора (Зыково), д.
Иваново (Осиевская), д.
Ивановская (Березка), д.
Ивановская (Большой Двор), д.
Ивановская (Луговая), д.
Ивановская, д.
Ивановская (Заозерье), д.
Ивановская (Панушино), д.
Ивашевская, д.
Ивашково (Олениха), д.
Ивашково (Петрово), д.
Ивашня, д.
Ивлевская, д.
Ивовочинская, д.
Ившинская (Никольская), д.
Игнатовская (Высокая Гора), д.
Игнатовская (Слободка), д.
Игнатовская 1-я, д.
Игнатовская 2-я, д.
Игнатовская, д.
Игнатьевская (Кузино), д.
Игольница (Константиновская), д.
Игольница, д.
Игумновская, д.
Иевлевская выставка (Якино), д.
Иевлевская (Петуховы), д.
Иевлевская (Сидоровщина), д.
Изевертка, д.
Измеинская (Ишеинская, Клестово), д.
Изосимово (Крокино), д.
Иковская, д.
Ильинская Гора, д.
Ильинское, с., д.
Ипатьевская, д.
Исаково (Кичагово), д.
Исаковская (Кириловцы), д.
Исаковская (Пестриево), д.
Исаковская 1-я, д.
Исаковская 2-я, д.
Исаковская (Крохины), д.
Исаковское (Голье), с.
Истоминско-Подсевская (Подсевная), д.
Истопная, д.
Иховалжа Большая, д.
Иховаловка Малая, д.

Казаково Мелитинское, с., д.
Казаково, с.
Каласнемская, д.

Калчуг, д.
 Каликино (Березник), д.
 Калининская (Калининская, Пан-
 тюши), д.
 Калининка Гридинская 1-я
 (Сычевы), д.
 Калининка Гридинская 2-я, д.
 Каменка 1-я (Увал), д.
 Каменка 2-я (Увал), д.
 Каменный Нос, д.
 Карауловская, д.
 Карачумовская, д.
 Карзавиха, д.
 Карпиково, д.
 Карповская (Пучкино), д.
 Карповская (Романовщина), д.
 Катаиха (Катаниха), д.
 Кекур, д.
 Кепышково, д.
 Керезская, д.
 Кибалина, д.
 Кибрино (Любанова Гора), д.
 Кибринская, д.
 Кикиморовская (Балдачи), д.
 Кикиморовская (Чернечка), д.
 Кирилово, д.
 Кирпель 1-й, д.
 Кирпель 2-й, д.
 Киселевская (Калитиха), д.
 Киселевская, д.
 Киселиха, д.
 Кислячиха, д.
 Кичагино (Кичагинская), д.
 Кичайкино, д.
 Кишкино, д.
 Клементьевская (Жуковская), д.
 Клестовская (Созиха), д.
 Клецовская (Большая), д.
 Климин Наволок (Наволок), д.
 Климовская 1-я (Заручей), д.
 Климовская 2-я (Куимиха), д.
 Климовский Починок (Заполье), д.
 Клобуковская (Курья), д.
 Клобуковский Выставок
 (Клобуково), д.
 Ключихинская (Перерубы), д.
 Княгинино Поместье (Окнеино), д.
 Княжа (Княжева), д.
 Княжица, д.
 Князевская, д.
 Кодлас Выставка, д.
 Кодлас Слободка, д.

Кожуховская (Шаньгина), д.
 Козицынская (Низ), д.
 Козицынская (Филатовы), д.
 Козицынское Займище (Горка), д.
 Козлова Горка (Борок), д.
 Козловка, д.
 Козминская, д.
 Козоватская (Колпово), д.
 Козулинская, д.
 Козьминская, д.
 Колодинская Выставка (Лубяги-
 но), д.
 Колонинская, д.
 Колтыриха, д.
 Комкин остров (Подборье), д.
 Конашевская (Клесковская), д.
 Кондаковская (Урдома), д.
 Кондаковская, д.
 Кондратовская, д.
 Кондратьевская (Рязань), д.
 Конешевская (Буторяна), д.
 Конищево (Колище), д.
 Коноплевская (Заборье), д.
 Константиново, д.
 Константиновская (Федяково), д.
 Копалиха, д.
 Копылово (Печенкино), д.
 Копытиха, д.
 Копытово Большое, д.
 Копытово Малое, д.
 Копытово, д.
 Копытовская (Заборье), д.
 Корголодяевская (Замятина), д.
 Корниловская (Тропино), д.
 Коровинская (Крохины), д.
 Коровинская, д.
 Королево (Низ), д.
 Королевщина (Королево), д.
 Коротовинская, д.
 Коряженка, д.
 Коснеговская (Темятская), д.
 Костянка, д.
 Котельниково (Васениха), д.
 Котово (Бубново Большое), д.
 Коченьга, д.
 Кочнева Гора (Кочниха), д.
 Кочнево, д.
 Кочуринская (Заручевье), д.
 Кошкино, д.
 Красавинская, д.
 Красиновская, д.
 Красногорская, д.

Крестовская, д.
Кривонососовский Починок (Зогзино), д.
Кривцовская (Устьтопса), д.
Кроровщина, д.
Кропивинская Большая (Пищагино), д.
Кропивинская Малая (Пищагино), д.
Круглица, д.
Круглый Наволок, д.
Крутец, д.
Крычева Гора (Коновалиха), д.
Крюково-Павшинская (Крючиха), д.
Кряж, д.
Кудимская, д.
Кудрина Гора, д.
Кузминская, д.
Кузнецово, д.
Кузьминское, с., д.
Кукучовская, д.
Кужино, д.
Кулига Ближняя, д.
Кулига Задняя, д.
Кулига (Притыкино), д.
Кулига, д.
Куликово, д.
Куликовская (Шушожовщина), д.
Кульпинская, д.
Курбатовская (Пятышевы), д.
Курицынская, д.
Куртяевская, д.
Курьяново, д.
Кухтыревская (Трифановщина), д.
Кучьковская, д.

Лазаревская, д.
Лаишевская, д.
Лайкова, д.
Лалевский Починок, д.
Лаптиха, д.
Ларионовская (Конец Верхний), д.
Ларионовская (Тороповы), д.
Ларионовская, д.
Ларионовский Наволок, д.
Лахомская, д.
Лебяшка, д.
Левандова Слудка, д.
Лёкваш, д.
Леоновская, д.
Леонтьевская (Клепицыно), д.
Леонтьевская, д.

Леонтьевская (Пудиковщина), д.
Лепехинская (Зорковы), д.
Леунино, д.
Липовик, д.
Липово, д.
Лисицынская (Сибирь), д.
Лисья Гора, д.
Литвиновская, д.
Лихохвостовская Горка, д.
Лобаниха, д.
Лобановская, д.
Логиновская, д.
Лонбасневская (Ручей), д.
Лопата (Лопатинская, Село), д.
Лугановская, д.
Лужинская, д.
Лукининская, д.
Лукинская (Солониha), д.
Лукотуйкова Гора (Туйково), д.
Лухановская, д.
Лыкошинская, д.
Лысая Гора (Лисья Гора), д.
Лыщево, д.
Ляблевский Преображенский погост
Ляпуново (Кокуй), д.
Ляпуновская (Колотовы), д.
Ляпуновская (Корекины), д.
Ляпуновский Починок (Погорелко), д.
Ляхновская, д.
Ляховская (Красава), д.
Ляховская, д.

Мавринская (Горка), д.
Макарово, д.
Макаровская (Комарово), д.
Максимовская (Жар), д.
Максимовская (Мураши), д.
Максимовская (Сорокины), д.
Максимовский Починок, д.
Малопинежский Преображенский погост
Малая Сверчевская (Левины), д.
Малетино, д.
Малинник, д.
Малиновская (Чудиновы), д.
Малый Жар, д.
Мальцовская, д.
Мальчевская, д.
Мамонтинская, д.
Мануйловская (Копыловы), д.

Манчевская (Подол, Манишинская), д.
 Мардановская (Корекино), д.
 Мардановская (Мурдановская), д.
 Мардачевская, д.
 Маркиевская, д.
 Марково (Дресвянец), д.
 Марковская (Столетово), д.
 Мартемьяновская (Петровская), д.
 Мартемьяновская 2-я, д.
 Мартемьяновская, д.
 Мартынова гора, д.
 Мартыновская, д.
 Мартыновская (Тушино), д.
 Мартюковская, д.
 Масловская (Бяково), д.
 Матокурская, д.
 Матюковская (Балашевы), д.
 Матюшевская, д.
 Мауринская, д.
 Медведица, д.
 Медвежье (Обросина), д.
 Медвежья Гора (Демиха), д.
 Медвежья Слудка (Ромашкино), д.
 Меж-Заозерская (Заозерье), д.
 Мезенинская (Кракшино), д.
 Мелеховская (Мороковы), д.
 Мелеховская, д.
 Мелхинский Починок, д.
 Меркушевская, д.
 Меркушиха (Макарова Гора), д.
 Метлина, д.
 Микажевская (Голодиево), д.
 Микишно, д.
 Милино, д.
 Миловские Новинки, д.
 Мининская, д.
 Митинская (Подборна), д.
 Митроницкая, д.
 Михайловская (Верх), д.
 Михайловская, д.
 Михалева (Погорелка), д.
 Михалевская (Кулига), д.
 Михалевская (Село Дементьево), д.
 Михеевская (Шангины), д.
 Михневская, д.
 Михчинская (Литва), д.
 Мишутино, д.
 Моисеевская (Веревья), д.
 Моисеевская (Голодиево), д.
 Моисеевская 1-я, д.
 Моисеевская, д.

Мокеиха, д.
 Мокиевская, д.
 Мокиевский Починок, д.
 Мокрая Горка, д.
 Мокрая Едома (Черепаново), д.
 Мокрая Слободка, д.
 Мокровская, д.
 Монастырская, д.
 Мосеиха, д.
 Мосиева Гора, д.
 Мостовая, д.
 Мошинская (Погановщино), д.
 Мошкинская (Давыдовы), д.
 Мошня, д.
 Мунаева (Саранчиха), д.
 Мунтас, д.
 Муравинская (Муравьище), д.
 Мурашкино Другое, д.
 Мурашкино (Малиново), д.
 Мусаковский Починок (Петраковщина), д.
 Мусановская (Бахлущиха), д.
 Мыгра, д.
 Мысовская, д.
 Мыс, д.
 Мышино 1-е (Блешково), д.
 Мышино 2-е, д.
 Мышино, д.
 Мягкоступовская, д.

на р. Лупье, д.
 Наволок, д.
 Наволоцкая, д.
 Наволочек (Тарусино), д.
 Навшинская (Пески), д.
 Наговицыно Большое, д.
 Наговицыно Малое, д.
 Нагорская (Мыс), д.
 Нагорье, д.
 Надворная, д.
 Надозерье (Секиринская), д.
 Надьево, д.
 Насадкино (Борок), д.
 Насадниково, д.
 Насоновская (Креж), д.
 Натюковская (Власово, Нестюковская), д.
 Наумиха, д.
 Наумовская Роспашь, д.
 Наумовская 3-я, д.
 Наумовская (Шишкар), д.
 Наумцево, д.

Неверовская, д.
Некорниловская Выставка
(Воробьева Гора), д.
Некорниловская Выставка
(Рекутино), д.
Некорниловская (Нылога), д.
Некрасовская (Кулига), д.
Некрасовская 1-я, д.
Некрасовская 2-я, д.
Некрасовская (Голубиха), д.
Нероновская (Мостовая), д.
Нероновская, д.
Нестеровская (Ракилиха), д.
Нестеровская (Дружковы), д.
Нестеровский Починок, д.
Несторовская (Ларионово), д.
Нетесовская (Корякино), д.
Нефедовская, д.
Нефедьевский Починок, д.
Нечаевская (Межник), д.
Нижнефтыгский Троицкий погост
Нижне-Тоемский погост
Нижняя Борисовская, д.
Никитинская (Матегорская), д.
Никитинская 1-я, д.
Никитинская 2-я, д.
Никитинская 3-я, д.
Никитинская 4-я, д.
Никитинская, д.
Никитиха, д.
Николаевская, д.
Николаевский Вершинский погост
Никольская 1-я (Увал), д.
Никольская 2-я, д.
Никольское, с., д.
Никоново, д.
Никоновская (Никониha), д.
Никулинская (Горяевшина), д.
Никулинская, д.
Нимяндская Гора, д.
Нимяндский погост
Нифантовская (Камчатка), д.
Новая Изба (Капустино), д.
Новиковская (Кулига), д.
Новиниковская (Пустая), д.
Новинка, д.
Новинки Нижние, д.
Новинская, д.
Нововыставочный погост
Новгородская Выставка, д.
Новгородская, д.

Новодворская Книжица (Боброво), д.
Новое Село, д.
Новопоселенная, д.
Новораспашная (Песок), д.
Новороспаханская (Ведениха), д.
Новороспашная за д. Степановской, д.
Новороспашная, д.
Новоселова Гора (Новоселка), д.
Новоселовская, д.
Новостепановская, д.
Новошинская (Черное Рушево), д.
Ногтева Гора (Максимиха), д.
Носыревская, д.
Нутятинская, д.
Нырково, д.
Нырма, д.
Нюбский погост

Обросовская, д.
Обчая (Обче), д.
Общая Другая, д.
Овечкино, д.
Овинцово, д.
Овсяниковская, д.
Огарковская, д.
Окатовская (Малыгино), д.
Окуловка, д.
Окуловская (Антропово), д.
Окуловская (Горка), д.
Окуловская (Колпинская), д.
Окуловская, д.
Омелинская, д.
Омутинская (Подберезская), д.
Ореховская (Гора), д.
Осиевская (Заблудня), д.
Осиновец, д.
Осиновская (Подлесная), д.
Осолово, д.
Осоргинская, д.
Осташевская (Осташегорская), д.
Осташевская (Созониha), д.
Острая, д.
Остров Павшинский, д.
Островок, д.
Относный Двор из Еролинской, д.
Относный Двор (Горка), д.
Относный Двор, д.
Охаино, д.

Павловская Залунецкая, д.

Вологодская

Павловская, д.
 Павшино, д.
 Паламышь, д.
 Паленга, д.
 Паловская (Салтыково), д.
 Панфиловская Большая, д.
 Панфиловская Малая, д.
 Парфеновская (Парфеновщино), д.
 Парфентьевская (Семеновская), д.
 Пасадниково (Грива), д.
 Пахомовская (Егоровцово), д.
 Пахомовская (Полудницыны), д.
 Пачеозерский Архангельский погост
 Пашинская, д.
 Пенетилловская, д.
 Пенкино, д.
 Перевоз, д.
 Перекоп, д.
 Пермогорская, д.
 Пермогорский Воскресенский погост
 Першинская (Заблудня), д.
 Першинская (Зачудилец), д.
 Першинская (Шмаковщина), д.
 Пестериков Починок (Гагариха), д.
 Пестово, д.
 Петриха, д.
 Петровская, д.
 Петроково, д.
 Петропавловская, д.
 Петрушинская (Залисье), д.
 Петушиха, д.
 Пещанка, д.
 Пещанский Троицкий погост
 Пивково, д.
 Пигасово, д.
 Пинешно, д.
 Пирогово, д.
 Пифилево (Лашово), д.
 Пихтовица 1-я (Вагановы), д.
 Пихтовица 2-я (Быковская), д.
 Пища Верхняя, д.
 Плакуново (Середовина), д.
 Плесо, д.
 Плешивица, д.
 Плишкин Починок (Нечаева Гора), д.
 Плоский Борок (Петрова Кулига), д.
 Плошкино (Бердилов Наволок, Сихово), д.

Пога, д.
 Погорелка Малая, д.
 Погорелка, д.
 Погорелово (Жигаловы), д.
 Погореловская (Большой Двор), д.
 Погореловская (Поддильная), д.
 Подберезная (Истомиха, Подбережная), д.
 Подборичная, д.
 Подол Большой (Новинка), д.
 Подол Малый, д.
 Подольская, д.
 Подомо-Шалаевская (Подомо), д.
 Подомо-Шалаевская (Пожарская), д.
 Подосокорье, д.
 Подслудная (Рушаковы), д.
 Подьячковская, д.
 Пожарище, д.
 Поздышево, д.
 Поздяев Починок (Омельяниха), д.
 Поздяевская, д.
 Политовица (Быковская), д.
 Полуалексеевское (Выползово), д.
 Полубреховская (Филимоново), д.
 Полубреховская, д.
 Полутовская (Клюкино), д.
 Помарище, д.
 Пономаревская (Колотилиха), д.
 Попова Гора, д.
 Попова Выставка (Пупок), д.
 Поповская (Подкосная), д.
 Поповская, д.
 Порозово (Порозовская), д.
 Потанин Починок (Прислон), д.
 Потемкино (Марковы), д.
 Потепалово, д.
 Потылицкая, д.
 Починок Истоминский (Тарасковы), д.
 Починок Кесаринский, д.
 Починок Лыковский (Бараниха), д.
 Починок Мокрой Горы, д.
 Починок Якушинский (Чертиха), д.
 Починок (Шабуровщина), д.
 Починок, д.
 Пречистенский погост при мельнице Икс, д.
 при мельнице Коряжемке, д.
 Пригодино, д.
 Придворные Места (Башарово), д.
 Прилица, д.

Прилук (Окупок), д.
Прилуковская (Королиха), д.
Прилуцкая (Окуловка), д.
Прилуцкая, д.
Прислон (Березник), д.
Прислон, д.
Притенская 1-я, д.
Притенская 2-я, д.
Притесная (Костинская), д.
Проимачевская (Жеребцовщина), д.
Проимачевская (Прошино), д.
Проимачевский Починок (Малая Горка), д.
Прокопьевская, д.
Прокудинская (Ошурковы), д.
Прокудинская (Погост), д.
Прорывец, д.
Проскуринская (Вершина), д.
Прошинская (Подгорье), д.
Пряновская (Бызовы), д.
Пузырево, д.
Пунтовская (Табор), д.
Пуражевская, д.
Пустошь Заплачинская, д.
Путятино, д.
Путятинский Выставок (Вылоц), д.
Пучугская (Бор), д.
Пучугский Петропавловский погост
Пырский погост
Пятериковская, д.

Равдруга, д.
Ракульский Успенский погост
Раменье Большое, д.
Растухинская (Заметниха), д.
Ратаевская (Бережная), д.
Резанова, д.
Резановская, д.
Римино, д.
Рогозиха, д.
Родионовская, д.
Рожано-Шихановская (Роженец), д.
Романдовская, д.
Романов Остров (Островская), д.
Романово, д.
Романовская, д.
Романцово (Пановщина), д.
Ропаницинская, д.
Роспашная, д.
Россохинская (Шиховы), д.
Рохновский Починок (Витяшка), д.

Рохновско-Чуркинская (Дерягины), д.
Руньковская (Сумино), д.
Русановская (Гора), д.
Русановская (Захарьино), д.
Русановская (Климовицы), д.
Рухлятинская, д.
Ручей Нижний, д.
Ручьевская (Балагуровы), д.
Ручьевская, д.
Рыковальня, д.
Рычково, д.
Рябово, д.

Савельевская (Золотая Гора), д.
Савинская (Бармиха), д.
Савинская (Вновь поселенная), д.
Савинская (Погорелка), д.
Савинская (Федоренково), д.
Савинская, д.
Савинский Починок (Мокрая Горка), д.
Савкино, д.
Самотоинская 1-я (Кропивины), д.
Самотоинская 2-я (Шипичиха), д.
Самылово, д.
Санинско-Борисовская, д.
Сапсынская Горка (Горка), д.
Сарчемская, д.
Саулинская (Креж), д.
Сашино, д.
Сведомкова Выставка, д.
Сведомково, д.
Сверчевская 1-я, д.
Сверчевская 2-я, д.
Свиньинка, д.
Свиштуновская (Стуковы), д.
Секурская, д.
Селезнево (Заушкино), д.
Селивановская (Исаковы), д.
Селивановская, д.
Селиринская, д.
Селянский погост
Семендяиха, д.
Семеновская (Матвеево), д.
Семеновская (Великий Двор), д.
Семеновская (Заольховка), д.
Семеновская (Нефедов), д.
Семеновская, д.
Семеновская (Село), д.
Семитягловская (Карино), д.
Семунинская (Сидоровщина), д.

- Семутинская, д.
 Сенкинская (Кочуры), д.
 Сенкинская (Кузнечиха), д.
 Серавинская, д.
 Сергеева Горка (Подборье), д.
 Сергеевская (Сергиевская), д.
 Сергинская Горская, д.
 Сидоровское, с., д.
 Сикулинская (Пиликины), д.
 Симакинская (Горка), д.
 Симакинская, д.
 Симушинская, д.
 Синцовская (Серединская), д.
 Сирина Гора, д.
 Ситковская (Кулига Малая), д.
 Ситковская (Шаратиха), д.
 Ситниковская, д.
 Скобелево, д.
 Скомороховская, д.
 Сконкова Гора (Шаманиха), д.
 Скорпатная 1-я, д.
 Скорпатная 2-я (Матуково), д.
 Скрипицынская, д.
 Скрябино, д.
 Слободинская, д.
 Слободка по конец Дмитриевского
 озера (Колупаниха), д.
 Слободка при погосте, д.
 Слободская (Гаева Гора), д.
 Слободчиковская (Пустыня), д.
 Слудка Павшинская, д.
 Слудка Большая (Кулига), д.
 Слудка Малая (Смагино), д.
 Слудка (Кочуха), д.
 Слудка (Кулига), д.
 Слудка (Спиридоновы), д.
 Смоленец, д.
 Смольниковская (Кулига
 Большая), д.
 Смольниковский Починок
 (Конец), д.
 Согра, д.
 Созониha, д.
 Созоново, д.
 Соколово, д.
 Соколье, д.
 Сокольниково (Ергусь), д.
 Сокольниково, д.
 Соловьиха Большая, д.
 Соломонидин Наволок
 (Ефимовская), д.
 Соломонидина Слудка (Патин-
 ская), д.
 Сонинская Выставка (Шалашиха), д.
 Сонинской Починок (Питер), д.
 Сорово (Глесо), д.
 Сорокоумовская, д.
 Сосновская, д.
 Соулинская (Кулига), д.
 Софонов Мыс 1-й (Левзиха), д.
 Софонов Мыс 1-й (Язениц), д.
 Софроновская на Вандыше, д.
 Софроновская при Шудине, д.
 Софроновская Средняя, д.
 Софроновская (Вичняговы), д.
 Софроновская (Рыбихино), д.
 Софроновская, д.
 Соцерская Пустыня, д.
 Спаская Икса, д.
 Спасский погост
 Спиридоновская (Мехонины), д.
 Спирковская (Большой Двор), д.
 Средне-Погоский Рождественский
 погост
 Старково (Стариково), д.
 Старковская, д.
 Старковский Наволок (Пологи), д.
 Стародыбина Гора (Удищево), д.
 Стафоровская 1-я (Кондаковы), д.
 Стафоровская 2-я (Борок), д.
 Стекольниково, д.
 Степанково, д.
 Степановская Большая, д.
 Степановская Малая (Волость), д.
 Степановская (Гледино), д.
 Степановская (Кислая Кулига), д.
 Степановская (Кузнецово), д.
 Степановская (Кулига), д.
 Степановская (Лудковы), д.
 Степановская (Осередок), д.
 Степановская (Прилуцкая), д.
 Степановская (Пьянухино), д.
 Степановская (Столбовы), д.
 Степановский Починок (Уткино), д.
 Столбовая (Кулига), д.
 Стрелинская (Цыбаковы), д.
 Стригино, д.
 Стригинская (Сунгурово), д.
 Стройково, д.
 Строкинская (Кочуха), д.
 Стрункино, д.
 Судницыно, д.

Суетинская (Красная Кулига), д.
Суковесовская, д.
Сумароково, д.
Суровцов Наволок (Омоличи), д.
Суслоновская, д.
Сустигловская (Михашино), д.
Суходом, д.
Сухой Нос, д.
Сырой Корень, д.
Сысоевская (Линаки), д.
Сысоевская (Холмец), д.
Сысоевская (Цветисово), д.
Сысоевская (Труфаново), д.
Сычевская (Куличика), д.

Табалина Гора (Климиха), д.
Таборы, д.
Талец, хутор
Тарасовская (Гора), д.
Тарасовская (Горожилая), д.
Тверетиново (Польцо), д.
Теремевская, д.
Терентьевская, д.
Терехино (Заболотье), д.
Тереховская (Ветельно), д.
Тереховская, д.
Теринская, д.
Тесовица Верхняя (Тесовица), д.
Тешилова Гора (Кушиха), д.
Тимоховская (Погорелка), д.
Тимошинская (Калетиха Большая), д.
Тимошинская (Мостовая), д.
Тимошинская, д.
Тиневская, д.
Тиноватица, д.
Тифинская, д.
Тишинская, д.
Тоиса, д.
Токарево, д.
Толмаково (Кашино), д.
Толша (Заборье), д.
Томажская, д.
Томна (Борок), д.
Торховская (Бубновская), д.
Трегубово (Тарас), д.
Трегубовская, д.
Трезубовская 1-я (Шеломе), д.
Трезубовская 2-я (Трезубиха), д.
Третьячиха, д.
Трифановский Починок, д.
Трнево (Комелево), д.

Троицкая (Узлиха), д.
Тропинская (Осиево), д.
Трофимовская, д.
Трубачиха (за Бобровым), д.
Трубинская 2-я, д.
Трунево (Кошелёво) д.
Труфановская, д.
Тужиковская, д.
Тупачеловская, д.
Туровская (Подволочье), д.
Туровская, д.
Турухтиха, д.
Туфинская, д.
Тырпасовская (Подкиевшина), д.
Тюльпышево, д.
Тюринская, д.
Тючкино, д.
Тюшевская (Яшенино), д.
Тяпухин Починок (Езюкино), д.
Тяпухино, д.

Ульяновская (Лебяшка), д.
Ульяновская (Прилук), д.
Ульяновская, д.
Унжица, д.
Урюмиха, д.
Усова Горка, д.
Устиново Большое, д.
Устиново Малое, д.
Устиновская (Шумиловщина), д.
Устиновская (Ермачиха), д.
Устыриха (Кобылино), д.
Устьвийская, д.
Устьевский Троицкий погост
Устьегородская, д.
Устьежеважская, д.
Устье, д.
Устьямановский Починок (Мамакса), д.
Устьяновский Починок, д.
Учинеевская, д.
Учиновская (Лебяшка), д.
Ушаковская, д.

Фалалеевская, д.
Фатьяновская (Самылово), д.
Фатьяновская, д.
Фаустово, д.
Федоровская (Гусево), д.
Федоровская (Кулига), д.
Федоровская (Пахомовы), д.
Федоровская (Пятовская), д.

Федоровская, д.
 Федосиевская, д.
 Федотовская (Капчема), д.
 Федотовская (Мачаково), д.
 Федотовская (Починок), д.
 Федьковская, д.
 Федяково, д.
 Феофановская, д.
 Феофиловская (Ордиевичи), д.
 Филинская (Сухановщино), д.
 Филиповская (Елезово), д.
 Филиповская (Медуницыно), д.
 Филиповская (Черепаниха), д.
 Филипгровская, д.
 Фильки Щелкунова (Щелкунская
 Пустынька), д.
 Фильчевская (Зелени), д.
 Фокинский Починок (Степанко-
 во), д.
 Фоминская (Вохта), д.
 Фоминская (Горка), д.
 Фоминская (Катаиха), д.
 Фоминская (Тундия), д.
 Фоминская (Юшкино), д.
 Фоминская 1-я (Рубеж), д.
 Фоминская 1-я, д.
 Фоминская 2-я, д.
 Фоминская (Высокая, Вохта), д.
 Фоминская (Пинега), д.
 Фроловская (Заенчужская), д.
 Фроловская (Зуиха), д.
 Фроловская, д.
 Фуфаевская (Фроловы), д.

Хаминская (Чаща Малая), д.
 Харино 1-е, д.
 Харино 2-е, д.
 Харино 3-е (Вирачевы), д.
 Харитоновская (Шерма 1-я), д.
 Харламовская, д.
 Харюковская, д.
 Хмелевская (Чупрова гора), д.
 Хмелевская (Шамашиха), д.
 Ховронинская, д.
 Хозино, д.
 Холмовская (Обладычная), д.
 Холмовская (Огневщина), д.
 Холм, д.
 Хорнемская, д.
 Христофорова Пустыня, д.

Царевская (Слудка), д.

Цивозерский Фролово-Лавровский
 погост
 Циренниково (Петряшино), д.

Чаброво, д.
 Чакурья, д.
 Чалевская, д.
 Чаплицкая, д.
 Часовинская, д.
 Чаща Большая, д.
 Чашинская (Поплевины), д.
 Чеботаевская, д.
 Чебыкинская Слободка (Пенье), д.
 Чедский Починок (Чеда), д.
 Червянская Слудка, д.
 Черевково, с.
 Черемуховица (Борисовец), д.
 Черепановская (Агафониха), д.
 Черепинская, д.
 Череповская (Черепиха), д.
 Черменинская, д.
 Чернавинская (Чупровы), д.
 Чернецкая, д.
 Черновраговская, д.
 Чернышевская (Артемьевщина), д.
 Чернышевская, д.
 Чертовская (Полога), д.
 Чертополовская (Чертоголов-
 ская), д.
 Чесноково, д.
 Чесноковская (Запасная), д.
 Чиринская, д.
 Чирково Большое, д.
 Чирково Малое, д.
 Чудиновская, д.
 Чудной Поршенский Починок
 (Поткино), д.
 Чудной Починок (Задняя гора), д.
 Чудский Порог, д.
 Чуевская, д.
 Чуприаново, д.
 Чупровская (Колачиха), д.
 Чурозерская (Вершина), д.
 Чушкова Гора (Оживиха), д.

Шадринская, д.
 Шалимовский Починок (Ончусо-
 вы), д.
 Шамаиха, д.
 Шангино Займище (Кулебачиха), д.
 Шветцовский Починок (Шведово,
 Шведцово), д.

Сольвычегодский уезд

Шебья (Шобя), д.
Шейнская (Гнездовская, Пучиниха), д.
Шейнская, д.
Шейнский Починок 1-й, д.
Шейнский Починок 2-й, д.
Шейка, д.
Шелаевская, д.
Шеломина Выставка (Тимошиха), д.
Шеломяна, д.
Шеломянский Николаевский погост
Шелякинская, д.
Шеман-больших, д.
Шемурово, д.
Шеретина, д.
Шеромское (Шерма 2-я), с.
Шертима Малая (Наволоок), д.
Шертима (Шертима Большая), д.
Шестаковская (Соколы), д.
Шестаковская (Шихово), д.
Шиварино, д.
Шилово Верхнее, д.
Шилово Нижнее, д.
Шиловский Починок (Демидова Гора), д.
Шипицыно, с., д.
Шипицыно Большое (Головниха), д.
Шипицыно Меньшее (Большой Двор), д.
Шипицыно Среднее (Головниха), д.
Широгузовская (Поповичи), д.
Ширяиха, д.
Шичуга, д.
Шишинская (Чаковская), д.
Шубирская, д.
Шудино, д.

Щаповская (Качемихина), д.
Щелкановская (Аксеново), д.
Щелкудиновская 1-я, д.
Щелкудиновская 2-я, д.
Щелкудиновская 3-я, д.

Щелкудиновская (Шумиловы), д.
Щелье, д.
Щербинская (Попова Гора), д.
Щипачевская (Каравы), д.
Щипина, д.
Щукино Второе (Язинец), д.
Щукино (Кулига Малая), д.
Щуровская (Омольникова), д.

Эневежская (Боровская), д.
Эскинская, д.

Юмышский Николаевский погост
Юрино (Горка), д.
Юрино, д.
Юркинская (Подлесная), д.
Юрьевская, д.
Юрьенволоцкая (Николаевская), д.

Ягржский Никольский погост
Ягуловская Полянка, д.
Язинец Верхний, д.
Язинец Нижний, д.
Язинец, д.
Язинцева Гора, д.
Якимовская (Чивино), д.
Якимовская, д.
Якманово, д.
Яковлево, д.
Яковлевская (Рыжково), д.
Якушев Починок, д.
Якушевская (Солоницыно), д.
Якушевская (Поспелово), д.
Якушино, д.
Ямская, д.
Яринец Нижний, д.
Ярунинская (Вешняково), д.
Ярунинская, д.
Ярухино, д.
Ярцово, д.
Ярчевская (Володино), д.
Ярыгинская (Федяевы), д.

Яренский уезд

Айкинская, д.
Аксеновская, д.
Андреевская (Верхоленье), д.
Арабецкая (Арабачь), д.
Артемовско-Сидоровская (Ярант), д.

Архангельская пустынь, д.

Бабинабора (Загарье), д.
Базлук 1-й, д.
Базлук 2-й, д.
Базлук, д.

Вологодская

Берег, д.
 Березницкая (Березник), д.
 Березницкая (Березник, Раргорт), д.
 Березницкая, д.
 Богословское (Иоанно-Богословский погост), с.
 Борисовская (Грездь), д.
 Борисовская (Устьнег), д.
 Борисовская 1-я, д.
 Борисовская 2-я, д.
 Боровская (Бор), д.
 Боровское (Бор, Яг), с.
 Бор, д.
 Будра, д.
 Бузда, д.
 Булатовская, д.
 Бутканская, д.

Вадыя, д.
 Важгортское (Ускульское), с.
 Ванвиздинская (Вень-виз-Динь), д.
 Васильевская, д.
 Вахтинская, д.
 Вашертская (Вашерт, Гучерт), д.
 Веговская (Вегова), д.
 Великий Мыс, д.
 Венденская (Венденга, Убора), д.
 Верховражье (Вавилон), д.
 Веслянское (Веслян), с.
 Ветлужская (Кривушевская, Кривушев), д.
 Виздинская, д.
 Вильгортская (Кирик, Каначь), д.
 Вогваздинская (Езеницкая, Воздвиженская, Ванвиздинская), д.
 Вожамское (Вожема), с.
 Выемковское (Выемский Георгиевский погост), с.
 Вылибская (Виль-Ыб), д.

Гавриловская (Герваждорская), д.
 Гамское, с.
 Глотовское (Глотовская Слобода), с.
 Голодчакино, д.
 Голяшево, д.
 Гомяниновская (Курчим), д.
 Грезд, д.
 Гульминская, д.
 Гыжег (Гижег), д.

Даниловская (Краюхино), д.
 Дегельник, д.

Ероздинская (Ероздин, Гороздин), д.
 Ертомское (Ертомский погост, из деревень Ертомская, Лязголь, Кортувья, Иовнорис, Тычкан) с.

Жешартское (Жешарт), с.
 Жуковская (Георгиевская, Висмодпольская, Кузнюрдом, Тыдый), д.
 Жуковская (Сосновская), д.

Забилыно, д.
 Заболотье (Заречье Заборье), д.
 Заборская (Заборье), д.
 Закулинская, д.
 Залужская (Залужье), д.
 Заозерская (Заозерье), д.
 Запольская (Кулига), д.
 Зарецкая (Езоница, Воздвиженская), д.
 Заручейское (Устьвымский, Михайло-Архангельский погост, Шор-Сяй), с.
 Захарьинская (Заленье, Мыс), д.
 Земовская (Демыс), д.
 Зерзянская (Зерзя-Ыб), д.

Ибская, д.
 Ивановская (Мальцово), д.
 Ивановская, д.
 Ивашинская, д.
 Иельская, д.
 Ижелтинская (Ежево-Ижелты), д.
 Ипатовская, д.
 Иртовское (Ирта), с.

Казлук Большой, д.
 Казлук Малой (Поросятинская), д.
 Казлук, д.
 Камсамасная (Камсамас), д.
 Карповская, д.
 Карсинская, д.
 Качинская (Качина), д.
 Кераская (Кераса-Нагорная), д.
 Керасская (Сюлатуй), д.
 Киселевская, д.
 Княжинье, д.
 Княжпогостское (Виз), с.

Кожеромская (Кожером), д.
Кожмодорская (Кожмодор Большой и Малый), д.

Коздинская, д.
Козьминская, д.
Коквицкое (От), с.
Коквицы Малые (Улысь-От), д.
Конец-Озерская (Конец-Озерье), д.

Конец Шеномского села, д.
Кононовская, д.
Конская (Кони), д.
Контюгская, д.
Коптельный Остров, д.
Коробовская, д.
Косланское (Погост Ильинский Косланский), с.

Котоминская, д.
Кошецкая (Кошка, Кось), д.
Красная (Малый Мыс, Красная Гора), д.

Кривонаволоцкая (Пастым, Вильвизд, Гычей), д.
Кряж (половина деревни называется Конецкая деревня), д.

Куимовская, д.
Курейная, д.
Курчим (Ярыгино), д.
Кучмозерская, д.
Кыркачская, д.

Лантышская, д.
Ленское (Лена, Ленский погост), с.
Лонтюжская, д.
Лопатинская (Лопатино), д.
Лошкаревская (Лошкарево), д.
Лукинская (Качегово), д.
Лыаты Большие (Лыатинская), д.
Лыаты Малые, д.
Ляльское (Ляй), с., д.

Макарибская (Макар-Ыб), д.
Малокотинская, д.
Мартыновская, д.
Матлугская (Морготлуга), д.
Межецкая (Межог), д.
Мелентьевская (Мелей), д.
Микшина Гора, д.
Мугтюгская Большая (Тынль, Вологда), д.
Мугтюгская Малая, д.

Мучдинская (Мучь-Дин), д.
Мыкинская, д.

Наста, д.
Нелинеудорская (Нелинеудинская), д.
Нижневылибская (Нижневель-Ыб), д.
Низовская, д.
Никулинская (Дедовская), д.

Оквадское (Введенский Погост), с.
Онежское (Онежье), с.
Осиповская, д.
Оскаож, д.
Островская, д.
Отлинская (Тыла), д.
Ошлапецкое (Ошлапецкий Средтенский погост), с.
Ошмановская, д.

Палевицкое (Паль), с.
Пальтьдорская (Пальтьдор), д.
Пальцово, д.
Паньковская (Панков), д.
Паспонская, д.
Пашинская, д.
Перейма, д.
Петрополь, д.
Подгородняя (Кебрыбская), д.
Половницкая, д.
Прилуцкая (Прилук), д.
Прислонская (Прислон), д.
Прондорская (Прокопьевская), д.
Пустошь, д.
Пучкомская, д.

Разгортская (Разгорт), д.
Раковицкая, д.
Речка Юромка (Юром), д.
Речка, д.
Римская (Римья), д.
Романовская, д.
Роспашь Новая (Палодинская), д.
Рыбинская, д.

Савинская, д.
Сереговская Гора, д.
Сереговское (Серег-Ыб), с., д.
Середешская, д.
Сидоровская, д.

Синдор (Симдорская), д.
 Ситгинская, д.
 Сиухинская, д.
 Слуда Большая, д.
 Слудская, д.
 Согра (Верхний конец), д.
 Сотчемская, д.
 Софроновская (Закишерская), д.
 Спириная (Березник), д.
 Суворовская, д.
 Сураново, д.
 Суходол (Гора Шигин конец,
 Шигинская, Суходольская), д.

Таратинская, д.
 Телицыно (Телицинская), д.
 Тентюковская, д.
 Тоимская, д.
 Томиловская, д.
 Томна, д.
 Тохтинская (Тохта), д.
 Троицкая (Крестовская Пусты-
 ня), д.
 Туглимское (Туглимский Благове-
 щенский приход), с.
 Тукма (Мыс), д.
 Турьинская (Турья), д.
 Тыдорская, д.
 Тылавол (при безымянном
 озере), д.
 Тылавол (при р. Вычегде), д.

Успапта, д.
 Устьвашерская, д.
 Устьвымское (Емдинь), с.
 Устье, д.
 Устьполовницкая, д.

Фоминская, д.

Харлово (половина деревни назы-
 вается Сурановской дерев-
 ней), д.
 Хрунинская, д.

Цилибское (Цилиба), с.

Часовское (Часть), с.
 Червинская (Черва), д.
 Чернутьевская (Чернутьев), д.
 Чиричькож, д.
 Чирская, д.

Чупровская, д.
 Чуриловская, д.

Шалевская
 Шаровицкая (Шаровица), д.
 Шежамское (Шежеи), с.
 Шенома Большая (Шеномская), д.
 Шенома Малая (Шеномская), д.
 Шеномское (Шеномский Богояв-
 ленский погост), с.
 Шердынская, д.
 Шешецкая, д.
 Шиладорская, д.
 Шишкинская (Озерниково), д.
 Шубинская, д.

Ыбская Большая (Ыб 1-й,
 Подьянов), д.
 Ыбская Малая (Ыб 2-й, Горел-
 ки), д.

Юргинская (Борок), д.
 Юрино-Ляпуновская, д.
 Юрчаковская (Грезд), д.
 Юрчаковская (Пахомовская,
 Прислон), д.
 Юрьевская, д.

Яковинская, д.
 Яковлевская (Кулига), д.
 Яреньга, д.

III. Олонецкая губерния⁴

Каргопольский уезд

- Абакумова, д.
Абросимова, д.
Агарчиха, д.
Агафоновская, д.
Агафоновская-Погост, д.
Аглимозерский Выселок, д.
Аксенова, д.
Аксентовская Орыша (Новая деревня), д.
Аксентовская (Большой двор), д.
Аладьинская, д.
Александрово, д.
Алексеевская (Манушкин остров), д.
Алексеевская (Шорнинская), д.
Алексеевская, д.
Алексинская, д.
Алферовская, д.
Амосовская, д.
Ананьевская, д.
Ананьинская, д.
Анашевская, д.
Андреевская Заболотье (Конинская), д.
Андреевская (Лупачиха), д.
Андреевская (Мелехинская), д.
Андроновская (Погост), д.
Андрюковская, д.
Аникиевская (Заболотье), д.
Анисимовская (Лигинская), д.
Антипина, д.
Антоновская (Бутина), д.
Антоновская, д.
Антушевская, д.
Ануковская, д.
Анфаловская (Гора, Подлесье), д.
Артемовская (Ивашкова), д.
Артемовская, д.
Афанасьевская (Шипичинская), д.
Афоносовская, д.
- Бобриха, д.
Боброва, д.
Бобровская, д.
Богданово, с.
Бодукино, д.
Боковская, д.
Болтынская (Лупалова), д.
- Большая Середка, д.
Большая Сторона, д.
Большекондратовская (Кузьмина), д.
Большие Кривцы (Дальние Кривцы), д.
Большой Халуй (Дальний Халуй), д.
Бабиново Печище, д.
Бабинская, д.
Балуевская, д.
Баранова, д.
Барановская (Баранова), д.
Беззаконниковская (Ганевская), д.
Бекаревская, д.
Белая (Остафьева), д.
Беловская, д.
Белухина, д.
Бережная, д.
Березник, д.
Березов, выселок
Биль, д.
Борисовская, д.
Борок (Кокуй), д.
Бор, д.
Ботвина, д.
Бояринова, д.
Броневская (Большое Устье), д.
Брониковская, д.
Буквинская, д.
Бураковская (Поздиевская), д.
Бурачиха, д.
Бучниковская, д.
Быкова, д.
Быковская, д.
- Вадьезерская, д.
Важа, д.
Вараксина, д.
Варварская, д.
Васильева, д.
Васильевская, д.
Васьковская (Баланина), д.
Васьковская, д.
Васюка Толстого (Лобановская), д.
Ватамоновская, д.
Вахновская (Пожариха), д.

Олонецкая

Вахрушева, д.
 Ведягина, д.
 Великодворская, д.
 Вельская, д.
 Верхние Чертовицы, д., выселок
 Верховская, д.
 Вильна, д.
 Войновщина (Супакова), д.
 Волкова, д.
 Волокушка, д.
 Волоская, д.
 Воробьева, д.
 Воробьевская, д.
 Воронова, д.
 Воротниковская (Некрасиха), д.
 Ворошилиха, д.
 Востровская, д.
 Выдрина (Тюрина), д.
 Выселок Матера, д.
 Выселок Монастырка, д.
 Выселок Тырышкин, д.
 Выселок Филоппово, д.
 Выселок при р. Порм, д.
 Выселок Цела, д.
 Высотинская (Котово), д.
 Вязовская (Остудина), д.

Гавриловская (Рубцова), д.
 Гавриловская, д.
 Галактионовская, д.
 Гарь, д.
 Глазова (поселок Спасо-
 Преображенского монас-
 тыря), д.
 Глазова, д.
 Глотовская (Мокиевская), д.
 Глухарева, д.,
 Гоголева, д.
 Головинская, д.
 Гольцова, д.
 Гольшевская (Юдинская), д.
 Горбачевская, д.
 Горбачиха, д.
 Горка Грехнева (Худая горка), д.
 Горка Дуплевая (Хорошая
 Горка), д.
 Горка, д.
 Горы Кузьмины, д.
 Грехнев пал, д.
 Григорьевская, д.
 Грихнева (Олесова), д.
 Грихневская (Грихновская), д.

Гришинская (Куричье), д.
 Гришинская (Макаров двор), д.
 Гришинская, д.
 Гришутина, д.
 Гришутинская, д.
 Грязова, д.
 Губаревская (Балахнина), д.
 Губаревская (Пядышева), д.
 Губина, д.
 Гужева, д.
 Гужевская (Мечкутина), д.
 Гусева, д.

Даниловская (Рябово Матьозе-
 ро), д.
 Даниловская, д.
 Даниловщина, д.
 Деменина, д.
 Демидовская (Демидиха), д.
 Демидовская (Кузнецова), д.
 Демидовская (Малая деревня), д.
 Демидовская 2-я (Малая сторо-
 на), д.
 Демьяновская, д.
 Денисова, д.
 Денисовская (Стрелова), д.
 Денисовская, д.
 Десятковская (Заболотье), д.
 Диковская, д.
 Дмитриевская (Нестеровская), д.
 Долбинская, д.
 Долгих, д.
 Долгозерская, д.
 Дор, д.
 Дресвяница, д.
 Дудкинская (Днякова), д.
 Думина, д.
 Дуровская, д.
 Дьякова, д.

Евдокимовская, д.
 Евсеевская (Дровнинская), д.
 Евсеевская (Погост), д.
 Еговско-речная (Речная), д.
 Екатерининская (Соснина), д.
 Эксинская (Холопье), д.
 Елгомская пустынь, д.
 Елизаровская, д.
 Емельяниха, д.
 Емельяновская (Запросье), д.
 Емельяновская (Ручьевская), д.
 Емельяновская, д.

Каргопольский уезд

Епифанов Наволок (Наволок), д.
Еремеевская (Алексеиха), д.
Еремеевская, д.
Еремина, д.
Ерзоуловская (Монастырская), д.
Ермолина (Ермолинская), д.
Ерокшинская (Васильевская), д.
Ершевская, д.
Ершиха, д.
Есина, д.
Ескинская (Забивкина,
Брычень), д.
Ефремовская (Ефимовская), д.

Жаровская (Жары), д.
Жеребчевская, д.
Живоглядова, д.
Жукова, д.
Жуковская, д.

Заболотье, д.
Заборье, д.
Завондошье, д.
Зажигина, д.
Зайцева, д.
Закалодезье, д.
Закумихинская, д.
Залесье, д.
Залисье, д.
Заляжье (Погост), д.
Занаволочная, д.
Заречная Кухтыриха, д.
Заручьево, д.
Заручьевская, д.
Захаровская Куфтыриха, д.
Захаровская, д.
Захарьина, д.
Зашендомье, д.
Збоевская, д.
Звонкова, д.
Звягина, д.
Зенкова (Зенковская), д.
Зенова, д.
Зехнова, д.
Зубова, д.
Зыковская, д.

Ивакинская, д.
Ивановская (Ореховская), д.
Ивановская, д.
Ивашевская, д.
Ивкина, д.

Ившинская (Кукли), д.
Иглин Ручей, д.
Игнатовская (Логиновская), д.
Игнашевская (Брюхова), д.
Игнашевская, д.
Иевлева, д.
Иевлевская (Ширяиха), д.
Иевлевская, д.
Измайловская (Кенорецкий
погост), д.
Икса Верхняя, д.
Илекинская (Ручей), д.
Ильинская, д.
Ириньина, д.
Исаковская (Ильин остров), д.
Исаковская, д.

Кабаниха, д.
Кабрина, д.
Казакова, д.
Казариновская (Новоселова,
Середка, Труфанова), д.
Кайкаровская (Исаковщина), д.
Калининская, д.
Калитина, д.
Калитинская (Великая), д.
Калитинская (Климовщина), д.
Карасова, д.
Кардышиха, д.
Карповская (Луптега), д.
Карчема, д.
Каткина, д.
Кекинская, д.
Кенозерцова Горка, д.
Киверниковская, д.
Килина, д.
Кипрова, д.
Кирилло-Челмогорская пустынь
Кирилова, д.
Киселевская, д.
Кишкинская, д.
Климовская (Бор), д.
Климовская (Денисова), д.
Климовская (Климова), д.
Климовская, д.
Климушинская (Нижний конец), д.
Клокова, д.
Кобылкина, д.
Ковригина, д.
Кожевникова, д.
Кокуловская, д.
Колобовская, д.

Олонецкая

Колосова (Колосовская), д.
 Колотова, д.
 Комолова, д.
 Кондовская, д.
 Кондратовская (Большая сторо-
 на), д.
 Кондратовская, д.
 Кондратьева, д.
 Конец Острова, д.
 Конец-Мостовая, д.
 Кононовская (Ортевская), д.
 Кононовская (Остров), д.
 Кононовская, д.
 Коньшина, д.
 Копосьевская, д.
 Корельская, д.
 Корзиха, д.
 Корзова, д.
 Коровий двор, д.
 Коровинская (Будринская), д.
 Королевская, д.
 Коротаева, д.
 Коротяевская (Коротяева), д.
 Косицина (Шлепина), д.
 Косолапиха, д.
 Костина, д.
 Кочкаревская, д.
 Красниковская, д.
 Кривошеиха, д.
 Кривцова, д.
 Криулинская, д.
 Кроминская, д.
 Крюковская (Бобкова), д.
 Кувакина, д.
 Кувакинская, д.
 Кувшинова, д.
 Кудринская (Усова), д.
 Кудряшевская, д.
 Кузина, д.
 Кузнецова, д.
 Кузнецовская (Макаровская) д.
 Кузнецовская, д.
 Кузьмина (Ковежский погост), д.
 Кузьминская (Бураковская), д.
 Кузьминская, д.
 Куйкина, д.
 Кулемина, д.
 Култа, д.
 Кунева, д.
 Куракинская, д.
 Курениха, д.
 Курицинская, д.

Курищева, д.
 Куршакова, д.
 Курятвовская, д.
 Кусовская (Кипровская), д.
 Кустова, д.
 Кутнева, д.
 Куфтыревская, д.
 Кучепальда, д.
 Кушпаловская (Подберезье), д.

Лаврова, д.
 Лавровская (Москва), д.
 Лазаревская, д.
 Лапинская (Варнина), д.
 Ларионовская (Козлова), д.
 Латушевская, д.
 Лашутина, д.
 Левицкая, д.
 Левковская, д.
 Лежибокова, д.
 Лекшморецкий погост
 Лельмовская, д.
 Ленина, д.
 Лепшинский погост
 Леушинская, д.
 Лешина, д.
 Лещикова, д.
 Лимский Погост, д.
 Липовская, д.
 Лисицинская, д.
 Лобановская (Харева), д.
 Ловзангский погост
 Логинова (Логачева, Бор), д.
 Лодыгинская (Лодыжная, Лодыги-
 на), д.
 Ломакина, д.
 Лосиха, д.
 Лужская, д.
 Лузи (Белинская), д.
 Лукинская (Лукина), д.
 Лукояновская, д.
 Лыскова, д.
 Лысковская (Заполье), д.
 Лыткина, д.
 Лябзуновская, д.
 Ляжная, д.

Макаровская, д.
 Максимовская, д.
 Малая Сторона, д.
 Малиниха, д.

Каргопольский уезд

- Малокондратовская (Часовенская), д.
Малые Кривцы (Ближние Кривцы), д.
Малый Халуй (Ближний Халуй), д.
Мамонова, д.
Мануйловская, д.
Манушкина, д.
Маньшинская, д.
Марининская (Маринина), д.
Марковская (Култа), д.
Марковская, д.
Мартакова, д.
Мартемьяновская (Луги), д.
Мартыновская, д.
Масельга, д.
Маслинская (Маслиха), д.
Маслова, д.
Матьозеро Сушнина (Малое Матьозеро), д.
Матьозеро Халдиева (Большое Матьозеро), д.
Махонина, д.
Машкинская, д.
Медведевская, д.
Медвежье (Медвежий остров), д.
Медвежья, д.
Межупечье, д.
Мелентьев пал, д.
Мелентьевская (Берег), д.
Мелентьевская, д.
Меньшаковская (Нижний конец), д.
Меньший починок, д.
Мигаевская, д.
Мининская (Ильинский остров), д.
Мининская (Маниковская), д.
Митинская, д.
Михайловская (Братаниха), д.
Михайловская (Морозова), д.
Михайловская, д.
Михалева, д.
Михалевская, д.
Михеева (Федорова), д.
Мичневская (Боровская), д.
Мишковская (Конанова), д.
Мишковская, д.
Мозолина, д.
Мозоловская, д.
Мокронососовская (Пятница), д.
Монастырек, д.
Монастырская, д.
Морщихинская (Алешина), д.
Морщихинская (Мартынова, Калинина), д.
Морщихинская, д.
Москвица, д.
Москвитинская (Волово), д.
Мостовая, д.
Мошинский погост
Мухина, д.
Мушкинская, д.
Мыза (казенный дом), д.
Мышелова, д.
Наволоч, д.
Назарова, д.
Наумовская (Тарасова), д.
Наумовская, д.
Невежина, д.
Негодяевская (Титова), д.
Неклюдова, д.
Некрасиха, д.
Нефедовская (Плясучая), д.
Нефедовская, д.
Нечаевская, д.
Нижнетрубицинская, д.
Нижние Чертовицы, д.
Низ, д.
Никитинская (Омосова), д.
Никитинская 1-я, д.
Никитинская 2-я, д.
Никитинская 3-я, д.
Никитинская, д.
Никифоровская (Оглодова), д.
Никифоровская, д.
Никольская, д.
Никулинская (Бузлова), д.
Никулинская, д.
Ниженский погост
Нискоглядовская, д.
Нифантовская (Залесье), д.
Нифантовская, д.
Новгородова-Ляга, д.
Новинская, д.
Носова (Часовенский выселок), д.
Няндомы, поселок, д.
Обрезкова, д.
Овлаковская, д.
Овласова, д.
Овласовщина, д.
Овчинникова, д.
Огаркова, д.

Олонская

- Огневская, д.
Ожгибовковская, д.
Ожегова, д.
Озерская, д.
Окатовская, д.
Окуловская (Зимницы), д.
Окуловская (Кладово), д.
Окуловская, д.
Олехова-Горка, д.
Олеховская, д.
Олешовская (Шишова), д.
Олуховская (Игольница), д.
Олуховская (Лобановская), д.
Ольсиевская (Хөрнова, Наволок, Курмина), д.
Ольховский погост
Опаринская, д.
Опекалова, д.
Опиханская, д.
Ореховская, д.
Осиповское, с.
Осковская, д.
Осташевская (Осташова, Осташева), д.
Остров Звонихин (Монастырский остров), д.
Островецкая, д.
Охремова, д.
Охтомица, д.
Ошмарина, д.
Оширина, д.
- Павловская (Полинская), д.
Павловская, д.
Пайковская (Бабкино), д.
Палoshальская, д.
Пальчевская, д.
Панфилова, д.
Панфиловская, д.
Парфеновская (Низ), д.
Парфеновская, д.
Пасковщина, д.
Патрушевская, д.
Пахомовская (Кирилловская), д.
Пашевская, д.
Пашковская (Карасиха), д.
Пелинская (Котовская), д.
Пердунова, д.
Пестовская (Бодухина), д.
Песчаная, д.
Петрова (Бор), д.
Петровская, д.
- Петуховская (Петухова), д.
Печниковский погост, д.
Пильдиева, д.
Пирогова, д.
Пироговская (Залезская), д.
Плаксина, д.
Плосконосовская (Кукшиниха), д.
Плясуновская (Суегра), д.
Погорелка, д.
Погост Ошевенский, д.
Погост, д.
Погост-Наволоная, д.
Подвязная, д.
Подгорье, д.
Подляжье (Бор), д.
Подрезовская, д.
Пожарище, д.
Поздышевская, д.
Покрышкина, д.
Половина, выселок
Полумова, д.
Полупопова (Ольгский погост), д.
Полутинская (Полутина), д.
Пономарева, д.
Попова, д.
Поповская, д.
Порома (Поромский остров), д.
Порозова, д.
Поршневская (Завьялова), д.
Постниковская, д.
Потаниха (Подъелье), д.
Потылицынская, д.
Похлебаиха (Анташиха), д.
Преслениха, д.
Проймачевская, д.
Прокина-Гарь, д.
Прокопьевская, д.
Прокошинская (Федоровщина), д.
Пророковская, д.
Прохнова, д.
Пузыревская, д.
Пустошная, д.
- Раевская, д.
Ракованда, д.
Раколовская, д.
Раменье, д.
Ременевская, д.
Речка, д.
Рипакова, д.
Родионовская (Погост), д.

Каргопольский уезд

- Роймово (Подъелник), д.
Романова, д.
Романовщина, д.
Рослякова, д.
Рублева, д.
Рубушина, д.
Руданская (Грудиха), д.
Рудниковская, д.
Русанова, д.
Ручьевская, д.
Рычкова, д.
Рябова (Селиверстова), д.
Рябова, д.
Ряпусиха, д.
Ряпусова (Мадлахта Сысово-
Погост), д.
- Савастьяновская, д.
Савина-Ляга, д.
Савинская (Гавриловская), д.
Савинская, д.
Савинский Починок (Сосновец), д.
Самкова, д.
Самсоновская (Казаковская), д.
Самылова, д.
Сандрова, д.
Сельская (Село), д.
Семеновская (Семенова), д.
Сентенская, д.
Сергеевская 1-я (Никоновская), д.
Сергеевская 2-я (Вахромиха), д.
Сергоручная, д.
Середка (Будилова), д.
Сибирь-Тобольская, д.
Сивцева, д.
Сивчевская, д.
Сигаевская (Малое Устье), д.
Сидорова гора, д.
Сидоровская (Горка), д.
Сидоровская (Петариха), д.
Сидоровская (Федорова), д.
Сидоровская, д.
Ситникова Горка, д.
Сконинская, д.
Скопинская-Выселок, д.
Скорородовская (Притычная), д.
Смешковская, д.
Соболева, д.
Соколинская (Соколиха), д.
Сондырева, д.
Сопухина, д.
Сорокинская (Сорокина), д.
- Сорокинская, д.
Соснина, д.
Сотонинская, д.
Софонова гора, д.
Софоновская, д.
Софроновская (Климушина), д.
Спасо-Озерская (Пустынь), д.
Спирина, д.
Спицинская, д.
Спицына, д.
Средняя горка, д.
Стегневская, д.
Стегновская (Ельник), д.
Степановская, д.
Столетовская (Павловская), д.
Стрелица, д.
Стрелковская, д.
Стукаловская, д.
Ступинская, д.
Сысова, д.
- Тамецкое (Ляхта), с., д.
Тарасиха, д.
Тарасова, д.
Таршовская, д.
Тегра, д.
Телегина, д.
Телегинская, д.
Телищина, д.
Тербинская, д.
Тереховская, д.
Тетеринская (Филипповская), д.
Тимоховская, д.
Тимошинская (Никитина), д.
Типунова, д.
Титовская, д.
Токаревская, д.
Топоровская, д.
Тордиевская (Бряшниха), д.
Тороповская, д.
Трегубова, д.
Трещачиха, д.
Трофимовская, д.
Труфановская, д.
Туговинская, д.
Турова-Ляга, д.
Турово-Сельцо (Новина), д.
Туровская (Мостовая), д.
Туровская, д.
Турулаевская, д.
Тырышкина, д.

Олонецкая

Углован, д.
 Угловская, д.
 Угрюмова, д.
 Угрюмовщина, д.
 Усачевская (Семенова), д.
 Усачевская (Тухачиха), д.
 Усовская, д.
 Устьвологский погост
 Устыкса Речка (Тухачиха), д.
 Устьнименьга, д.
 Устьяновская (Кривцы), д.

Фатьяновская (Мартьев-
 ская), д.
 Федова, д.
 Федоровская (Зеленевская), д.
 Федоровская (Пайкова), д.
 Федоровская, д.
 Федосиевская, д.
 Федотовская, д.
 Федьковская, д.
 Фефеловская, д.
 Филева, д.
 Филиппова, д.
 Фоминская (Фоминска), д.
 Фоминская (Фомин-Конец), д.
 Фофановская (Курья), д.
 Фроловская, д.

Хавковская, д.
 Харлова, д.
 Харьюсовская, д.
 Хвалинская (Яковлевщина,
 Кузьминщина), д.
 Хвостиха, д.
 Холм, д.
 Хрулевская, д.

Чагловская, д.
 Чаженгская, д.
 Часовенская (Бабкино), д.
 Часовенская, д.
 Часовенский выселок, д.
 Черепяхская, д.
 Черноголовская, д.
 Чумаковская, д.
 Чуфаровская, д.

Шаблева, д.
 Шалгачева, д.
 Шахнова, д.
 Шахновская (Шолга), д.

Шежма, станция
 Шейнская Пустошь (Залисье), д.
 Шейна-Погост, д.
 Шелехова, д.
 Шелоховская (Погост), д.
 Шестниковская (Пустошь), д.
 Шестовская, д.
 Шиботова, д.
 Ширияха, д.
 Шмакова, д.
 Шугинская (Шугинско), д.
 Шултус, д.
 Шульгинская, д.
 Шумова, д.
 Шушерина, д.
 Шушерина-Выселок, д.
 Щальниковская, д.
 Щаникова, д.
 Щекаловская, д.
 Щелкинская, д.
 Щелье, д.
 Щипиновская, д.
 Шулепова, д.

Эктышы, д.

Юлинская, д.
 Юркина, д.
 Юркинская (Булаева), д.
 Юсовская, д.
 Ютьега, д.

Яковлевская, д.
 Якунина, д.
 Ямкина, д.
 Ярковская (Пустарева), д.
 Яхновская, д.

Приложение N 3

Населенные пункты Александровского уезда
Архангельской губернии, отошедшие к Финляндии в 1918¹⁷⁷

Кольско-Лопарская волость

Лопарско-Печеньгское с.о.

Пазрецкий погост
Печеньгский погост

Челмозерское с.о.

Варлам о-в при р. Варлам
Иордан при р. Паз

Кит-Озеро при озере Кит
Кой-Йоги при р. Кой
Манок при р. Манок
Няхча при р. Няхче
Пыж-Озеро при озере Пыж
Челмозеро при озере Челмо

Мурманско-Колонистская волость

Печеньгское с.о.

Баркино на берегу Печеньгского
залива
Ворьема на берегу Северного
Ледовитого Океана
Гагарка при р. Гагарке
Княжуха при р. Гагарке
Маловолоковая на берегу Малово-
локового залива
Малокорабельная на берегу Ма-
ловолокового залива
Малонемецкое на берегу Север-
ного Ледовитого Океана
Оленья Гора на берегу Печеньг-
ского залива
Печеньга при р. Печеньге
Столбовое на берегу Северного
Ледовитого Океана
Трифанов Ручей на берегу Пе-
ченьгского залива
Фильманское на берегу Северно-
го Ледовитого Океана
Эскадренное на берегу Пе-
ченьгского залива

Рыбацкое с.о.

Вайда-Губа на берегу Северного
Ледовитого Океана
Земляная Губа на берегу Пе-
ченьгского залива
Червяная на берегу Северного
Ледовитого Океана

Приложение N 4

Населенные пункты Архангельской области
по Всесоюзной переписи 1939¹⁷⁸

Архангельск

Молотовск, г.

с/с Уемекий

Белая гора, д.

Большой Юрас

Большой Кривой Бор

Большесельская

Варавино

Дряхлицино

Кривой Бор (у Юроса)

Куропти

Новая Жаровиха

Малая Корела

Малычневская

Малый Юрас

Остров Луч

Старая Жаровиха

Сиговец, хутор

Устьянская

Федоровская

Шалкурье, хутор

Шелухинская, д.

с/с Ширшинский

Захарово, д.

зверосовхоз

Мыза, д.

Первая Гора

Рыгач

Слободка

Средняя гора

Тараканова

Ширша

Березниковский район

с/с Березниковский

Семеновская, райцентр

Артемовка

Ефимовская

Набережная, пос.

с/с Борецкий

Алексеевская, д.

Ананьевская

Анциферовская

Артемовская

Бакановская

Басмановская

Большая Щипуновская

Вышиковская

Высоко-Басмановская

Гавзовская

Гагаринская

Городецкие 1-я и 2-я

Гридинская

Гриньки Хохлова

Зуйтевская

Захаровская (Текур Н. Борок)

Ивановская

Игнатьевская

Леушинская

Лухановская

Максимовская

Молокотовская

Мало-Ермолинская

Мартушевская

Михайловская

Ново-Александровская

Островецкая

Осташевская

Починок-Новотишково

Пустынская

Селивановская

Скорботовская

Старо-Александровская

Степановская

Феофилаьевская

Фоминская

Чечулинская

Чешевская

Щабановская

губерния

Березниковский район

Яковлевская

с/с Вааньгский

Восковская

Дементьевская

Первомайская

Соколовская

Тушенская

Уткин Андрей Васильевич,
хутор

Филимоновская

с/с Заостровский

Выселок с. Яковлевского

Жирлыгинская

Захаровская

Калитинская

Козулинская

Кузьминская

Лашконская

Лукинская

Михайловская

Назаровская

Рязанское, с.

Терентьевская

Тимофеевская

Устиновская

Филинская

Фишутинская

Цибановская

Яковлевское, с.

с/с Кележский

Акимовская

Алешинская

Андроновская

за почтовым N 1 хутор

за почтовым N 2 хутор

за глоским хутор

Климовская

Лешутинская

Макаровская

Плоское, хутор

Почтовое

Хорошевская

с/с Конецгорский

Агафоновская

Артюшинская

Беловинская

Бутыринская

Великодворская

Городище

Евдокимовская

Ивачьевские 1-я и 2-я (с врач.
пунктом)

Исаковская

Киселевские 1-я и 2-я

Коношевская

Конецгорский, погост

Карчевская

коммуна 1-е Мая

Красная Зорька

Кузьминские 1-я и 2-я

Кукаринская

Лапинская

Макаровская

Маршихинская

Медведевская

Моржевинская

Мясоедовская

Мышеедовская

Назаровская

Никитинская

Носыревская

Палоостровская

Пестровская

Петуховская

Пинегинская

Ракулинская

Сафроновская

Сидоровская

Скомороховская

Тройничевская

Трудовая поляна, хутор

Феклинская

Филимоновская

Челпановская

Чернышевская

Юратинская

с/с Кицкий

Воронцовский завод

Горличевская

Гришинская

Евсеевская

Игнатовская

Козловская

Малая Выставка

Архангельская

Максимовская
Мопойневская
Суморинские 1-я и 2-я
Устьяновская
Федоровская
Хаустовская
Шибневская

с/с Клоновский

Вестьяновская
Закидовская

с/с Кургоминский

Анкудиновская
Артемовская
Выселок Сеньки, хутор
Гавриловская
Елизаровский погост
Елизаровская рада
Ефремовская
Ильинская
Калининская
коммуна Ленинский
 путь (Горелый бор)
Курлиновская
Никитинская
Починок-Бетов
Починок-Второй
Починок Ильинский
Починок-Нондрусский
Починок Сеньки Григорьева
Прокопьевская
Селивановская
Синцовская
Хутор Оськин

с/с Моржегорский

Власьевская
Денисовская
Каргавино (пос. запани)
Ловячевская
Мартыновская
Марковская
Макеевская
Новая деревня
Олюшинская
Пустыньга
Родионовская
Савинская

область

Самойловская
Хохновская
Чернятьевская
Чуриновская

с/с Осиновский

Антоновский
Верхолецкая
Власьевская
Захаровская
Лебедевская
Мининская
Никелинская
Осиновская запань
Сафроновская
Терентьевская
Тимофеевская

с/с Пяндский

Волость
Горбовская
Григорьевская
Екимовская
Запань Пянда
Климовская
Родионовская
Хитровка

с/с Репново-Слудский

Большое Репаново
Горки
Красная Горка, хутора 1-й, 2-й
 и 3-й
Малое Репаново
Наволоч
Слуда

с/с Ростовский

Антрошевская (Вайново)
Антоновская (Закорье)
водяная мельница
Заболоцкая
Зиновьевская
Ивановская (Ивахшевская)
Игнатьевская
Карповская (Щербакново)
Кудинская (Лядгорье)
Лешутинская (Гусево)

Березниковский район

Максимовская (Каралы)
Мало-Никифоровская
Мало-Селивановская
Никифоровская
Никулинская
Новолоцкая
Остолоповская
Петровская (Середка)
Селивановская
Семеновская
Сопычевская (Пузырево)
Сутугинская (Нижний конец)
Слудная (Раково)
Часовенская

с/с Рязановский

Дудоровская
Зелянинская
Ивановская
Кривлец
Леховская
Тонковская

с/с Селецкий

Алферовская
Горлишевская
Ильинская
Коверниковская
Лапинская
Липовец
Пукаловская
Филинская
Чудиново

с/с Топецкий

Автономовская
Агафоновская
Арефинская
Березницкая (Кучериха-Троица)
Берецницкая (Н. Заречье- Кунига)
Большековская
Больше-Зиновьевская
Борисовская
Бурковская
Верхоречье
Горбачевская
Грабиновская
Екатериновская
Емельяновская

Ермолинская
Жеребцовская
Журавлевская
Захаровская
Ивановская
Клевцовская
Клыковская
Костинская
Красный Октябрь, коммуна
Кротовская
Леонтьевская
Лопаревская
Мало-Зиновьевская
Мало-Пугачевская
Малоконовская
на болоте Вилочево
Никитинская
Никулинская
Петряевская
Пугачевская
Рыгалинская
Сальхино
Сергеевская
Софроновская
Трофимовская
Тугафинская
Федоровская
Филипповская
Чубаково
Шарыгинская

с/с Тулгасский

Большая Коноваловская
Булановская
Дмитриевская
Карповская
Мало-Коноваловская
Масловская
Нероновская
Степановская
Сысоевская
Труфановская

с/с Усть-Ваеньгский

берег Биржа, рабочий пос.
Бора
Высокуша
Гольцово
Гремячий, лесоучасток
Ергус, лесоучасток

Ивановская
Игнатьевская
Каменка, лесоучасток
Красный пос.
Лежневая, рабочий пос.
лесоучасток кв. 42
Малая Шеньга, рабочий пос.
участок 5-й Ус
Шундозвро, лесоучасток

с/с Усть-Важский

Бутырки
Закемас
Колобовская
Леховская
Морозово
Орловская
Ошурково
Фатьяновская
Чечулинская
Шидров
Шидровская запань

с/с Целезерский

Аникиевская
Новинки
Надолговская
Понизовье

с/с Чамовский

Остолоповская
Пантишеевская
Чамово

с/с Шастозерский

Глубокий, рабочий пос.
Гуликуская
Кошинская
Надозерье
Прокопьевская
Савватьевская
Тарасово
Хетово, рабочий пос.

с/с Шиленьско-Прилуцкий

Андреевская
Евсеевские 1-я и 2-я
Ермолинская
Иевлевская
Исаковская
Красное Знамя, хутор
Матвеевские 1-я и 2-я
Симановская
Топоровская

Вельский район

Вельск, г.

с/с Верхнеустькулойский

Буторинская
Другопорядинская
Кулон, выселок
Маковеевская
Мелединская
Митрошенская
Прилук
Фоминская
Хорошевская

с/с Дзержинский

Верхний, хутор
Гарь, хутор
Глубокий, выселок

Дор, хутор
Залив - Наволок
Зуево
Климово
Лесной рабочий, хутор
Липовка, хутор
Лобановский, хутор
мельница, выселок
Пугачевская
Ровдино
Рысцевая гора
Согорный, хутор
Средняя
Ужмино

с/с Заручевский

Выта, хутор
Заручевская

область

Вельский район

Карповская
Колобовская
Колтовская
Костинская
Малиново
Мироминская
Могутова, хутор
Павловская
Погореловская
Подлесный, хутор
Усть-Пежма, хутор
Усть-Пежемская запань
Уч. хоз. "Комсомолец - 2" уч.
Фоминские 1-я и 2-я
Шиховская

с/с Кьяндский

Александровская
Антрошевская
Березинская
Вашутинская
Веснинская
Возгрецовская
Ежевская
Ельщиновская
Ереминская
Захаровская
Коноша, ст. 9-й разъезд
Красный выселок
Ленино-Ульяновская
Мартыновская
Найдуги, разъезд
Нефедовская
Низовка, хутор
Овчинниковская
Прилуцкая
разъезд 10-й
Свистовская
Селютинская
Синега, ст. 9-й разъезд
Синежский лесопункт
Тарасовская
Трофимовская
Хорошевская

с/с Лиходивский

Алексеевская
Ворыгинская
Комсомольский кв.
Лактевская (Хорхово)

Лаптевский, пустыня
Лиходеевский завод
Лиходеевский погост
Лыщевская
Михеевская
Моленский, хутор
Муравьевский, хутор
Новая Лебязья
Окатовская
Порядинская
Ременная
Старое Лебежье, хутор
Старое Лебежье
Стрелецкая
Хрептовская
Шестнинская

с/с Низовский

Аферино
Дресвянка
Квашнинская
Клоповская
Кшерово
Лавровская
Масленное
Мишково
Низовье
Першенская
Семерино
Теретино
Филинская

с/с Нижнеустькулойский

Алферовские 1-я и 2-я
Киселевская
Ковылинская
Лыткинская
Матющейская
Милькинская
Мыза, хутор
Неждановка, хутор
Нестюковская
Наволочный, хутор
Ново-Зоозерский
Погост
Савинская
Теплухинская
Шуленовская

с/с Никифоровский

Злоднево
Есюковская
Истоминская
Лодыженская
Мининская
Никифорово
Пахотинская
Скомовская
Шастово
Шелюбинская
Чуркинская

с/с Пакшеньгский

Акуловская
Антрошево
Артемковская
Гора
Ефремовская
Иванов закос
Кулаково - Подгорье
Лодичино
Лычный, хутор
Петречино
Подсосенье
Степановская
Титовская

с/с Пежемский

Боровинка
Василистовская
Васакуша
Дербина
Елинская
Елесеевский, хутор
Ивановская
Климишино
Коженская
Красное Селиваново
Крылово
Макарово
Маяк, хутор
Новый берег
Пежма, с.
Петраково
Печаново
Притыкинская
Савинская
Селиваново

Семеновская
Скатилово
Слобода
Туймино
Федьково
Яковлевская

с/с Ракуло-Кокшеньгский

Бегуновская
Березинская
Григоровская
Григоровская, коммуна
Долгих, хутор
Козловская
Конедринская
Локотская
Надручевская
Надручевский, хутор
Нижний, хутор
Островская
Перегудовская
Покровский выселок
Прясничино, хутор
Скрябинская
Суяновская
Туравская
Уласовская
Уласовский, хутор
Хлыщевская

с/с Смольянский

Алексинская
Бурцовская
Бурцовский погост
Гриденская
Дымковская
Ексинская
Климовская
Коренево
Нечаевская
Никольская
Портновская
Селинская
Смольянская
спиртопорошковый завод

с/с Судромский

Бурдуковская
Брюхановская

Вельский район

Вожиская запань
Выселок Октябрьский хутор
Гладышевская
Горка Улыбашевская
Долгино, хутор
Дьяковская
Заборский, хутор
Залужская
Ивановская
Кокшеньга, лесоучасток
Красавино, хутор
Краснознаменная
Луневская
Михалевская
Ненюшка, лесопункт
Октябрьский путь, хутор
Паймово
Пески, хутор
Прилуцкая
Реченский, выселок
Серченская
Судромский погост
Телешевская
Трофимовская
Улыбашевская
Фатьяновская

с/с Ульяновский

Большое Каргачево
Власьевский выселок
Высокая Навино, пос.
Камешница, хутор
Коптяевская
Максимовская
Малое Каргачево
Новая Кашутина
Охлябинская
Скрябино, хутор
Старая Кашутина
Суколомовская
Устьяновская
Федоровская

с/с Усть-Вельский

Аргуновская
Аргуновский завод
Верхняя пустыньга
Владимирский, хутор
Вороновская
Головковская

Горка Муравьевская
Городище
Данилковская
Дюковская
Кочевская
Левковская
Лукинская
Лучинская
Муравьевская
Неклюдовская
Овсянниковская
Палкинская
Першинские 1-я и 2-я
Петуховская
Плесовская
Плесеевская
Покровская
Федоровская
Юршевская

с/с Усть-Подюжский

Горночаровская
Дьяконовская
Завелье
Заподюжье
Зубцовская
Лесопункт 58 км.
лесные избушки N 138-115 кв. 74
Погост
поселки 52, 54, 58 км
пос. 146 кв.

с/с Хозьминский

Быковская
Великий куст
Выселок Черновский
Дымковская
Есютинская
Исполиновка, пос.
Кишеромская
Мауркинская
Никитинская
Погост
Ульянцев починок
Федоровская
Чкодим, участок
Якушевская

Архангельская

с/с Шабановский

Березово
Каменка
Лодейная
Нермуша
Поселок
Темная
Шабаново
экспедиция

с/с Шадреньгский

Баламутовская
Березник
Давыдовская
Дресвянка
Карповская
Леутинская
Новый погост, с.
Рассомашинская
Семеновская

Титовская

с/с Шоношский

барак 75 км
Мокшенская
поселки 72, 73, 78 км
разъезд 78 км
Устьшеноша, станция
Устьшеноша
Центральный пос. биржи
Шеноша

с/с Якушевский

Березовка, участок
Келарева гора
Куваш, пос. разъезд
Куваш, мех. лесопункт
Филимоновская
Якушевская

Верхнетоемский район

с/с Афанасьевский

Алексеевская
Афтомоновская
Бараниха, майдан, лесная изба
Верхоиковская
Власьевская горка
Власьевская, нижний конец
Вознесенское, с.
Кондратовская
Копытовская
Копытовский, майдан
Кузьминская
Модестовская
Осиевская
Останская
Першинская
Старый Нюгмас, лесная изба
Фатьяновская

с/с Верхнетоемский

Верхняя Тойма, райцентр
Алексеевская
Березник
Варзеньга
Верхоконская

Волочек, с.
Волочек, заболотье
Волощанские 1-я и 2-я
Георгиевская
Голубинская
Горка
Гущиха
Ермолинская
Зенковская
Калиниха
Комаровская
Лаповская
Лобановская
Малетинская
Мартемьяновская
Мокеевская
Мыс
Павловская
Паленьга
Покровское, с.
Покровская Плетниха
Прилук
Ручьевская
Согра
Стараксеновская
Сумароковская
Сухой нос

область

Тоймукша
Усть-Паленьга
Феофановская
Филипповская
Черемхина Кулига
Чудачиха

с/с Вершинский

Балево
Борисиха
Борисовец, лесобаза
Бубновская
Вершинская гора
Воеводицы
Гривы
Дунаево, с.
Ереминские 1-я и 2-я
Железовская
Запольки
Ившин холм
Костер, сторожка
Кузьминская
Кулига
Мила 1-я и 2-я
Михалевская
Мокеевская
Нижна
Пога
Половина, кормешка
Рыково
Тальшема, лесобаза
Томаша, лесобаза
Томаша
Тормарас, лесобаза
Циганово
Черный ручей
Шипино
Шихино

с/с Выйский

Бабиновская
Белоусовская
Васильевская
Вахтинская
Вешка (берег), лесобаза
Вешка (в горе), лесобаза
Выланец, лесобаза
Демьяновская
Жихаревская
Заборская

Заневешенская
Заозерская
Корасево, охотничья изба
Мопокурская
Никитинская
Окуловская
Осташевская
Осяткино, хутор
Прилук
Прость, охотничья изба,
лесобиржа
Пурка, охотничья изба
Степановская (и больница)
Усть-Выйская
Усть-Шоча, лесобаза
Фроловская
Хорнемская
Хорнемская, лесобаза, охот-
ничья изба
Чудиновская
Шишинская
Яба, лесобаза

с/с Гавриловский

Василево
Гавриловская
Ескинская
Каласнино
Кривец, лесобаза
Куликовская, лесобаза
Кудрина Гора
Ленилевская
Подольская
Пышага
Романов-Остров
Синего, лесобаза
Тинево
Тужиково
Улеша (Констанция)

с/с Горковский

Азиково, лесобаза
Боровская
Вардужская
Васюки, охотничья изба
Велико-Дворская
Вольновская
Горка
Дедково-Гулинце, лесобаза
Ефимовская

Жердь, лесобаза
Запольско-Шипачевская
Звоз, конная станция
Зеленые-Слудные, лесобаза
Изеверская
Керга
Кода-Рассохи
Комбаш, лесобаза
Кресты
Лебяжий, охотничья изба
Ломбасневская
Лохомская
Мамонтинская
Монастырская
Мужиково, лесобаза
Нембово, лесобаза
Пахомовская
Пашевская
Песчанник, лесобаза
Полова, охотничья изба
Пурышевская
Пысано, лесобаза
Сарчемская
Согра
Толец, конная станция
Усть-Илеша, лесобаза
Хмелево, лесобаза
Чувская
Широво, охотничья изба

с/с Корниловский

Анциферовская
Артемьевская
Васюковская
Величевская
Верхний Березник
Верхняя Воронка
Верхняя Мучная
Виноградово
Волонковская
Гоголевская
Гольцевская
Загорье
Ивашково, лесобаза
Исаковская
Каргово, лесобаза
Козоватовская
Корниловская
Кульпинская
Кузнецово
Мартюковская

область

Михеевская
Мончевская
Нижний Березник
Нижняя Мучная, лесобаза
Ореховская
Павлинская
Першенская
Петриковская
Прошенская
Ручьевская
Ситковская
Усть-Ерогодская
Фалалеевская
Федотовская
Харитоновская
Чеда
Шоромская
Юрино

с/с Нижнетоемский

Аввокумовская
Большая Панфиловская
Бор, нижний конец
Бурцевская
Георгиевская
Жерлыгинские 1-я и 2-я
Ивано-Осиевская
Красногорская
Лукинская
Малая Панфиловская
Метил, завод
Митроницкая
Наволоцкая
Нижний Ручей
Нюхмиж, лесобаза
Обарза, майдан
Пазуха, майдан
Степановская
Тенилиловская
Часовинская
Шадрова, майдан
Шошельцы, лесобаза

с/с Прилуцкий

Борисовская вторая (Шебунины)
Борисовская третья (Осередок)
Борисовская третья (Викторовы)
Коменный нос
Мало-Каменно
Пальниково, бак. изба

Сенопункт

с/с Пучужский

Анцифоровская
Болтинская
Викторова, охотничья изба
Даниловская
Евдокимовская
Жаравинская
Затуневская
Кобыльевский, майдан лесохим
Кодима
Кондратовская
Лухановская
Мальчевская
Нестеровская
Перекоп, завод
Петропавловская
Пучужская
Ручьевская первая, майдан,
лесохим
Сергеевская
Слуда
Тершешевская
Троицкая
Шаповская

с/с Савино-Борисовский

Боровина
Егреньга, лесобаза
Нагорье
Подгорье
Узлиха

с/с Сважский

Ваканская будка
Великопольская
Гончаровская
Кресты, лесобаза
Малая Свага, лесобиржа
Николаевская
Старковская
Трофимовская
Устьесважская

с/с Сефтреньский

Андреевская
Бакино

Березниковская
Бутырская
Верховье-Жаровиха, лесобаза
Верченская
Глядило, лесобиржа
Губинская
Ермолинская вторая
Завал
Зашидровская
Исаковская
Истопная
Кресты, лесобиржа
Ларионовская
Ларионовская, коза
Наводворская
Пивков Ручей, лесобаза
Северная коргова, лесобаза
Семеновская
спиртопорошковый завод
Тишинская
Тракторная база, лесобаза
Тресники, лесобаза
Унжица
Устье Жаровая, лесобаза
Шидровская
Южная Коргова, лесобаза

с/с Сойгинский

Анисимовская
Анисимовская, мыза
Власовская
Гридкино
Двинская кокса, лесобиржа
Драчевская
Ермолинская первая
Игуменовская
Исаковская первая
Козулинская
Мартачевская
Моисеевские 1-я и 2-я
Мокеевская
Серавинская
Чаплинская

с/с Юмижский

Васино
Дроздовская
Ларионовская
Набережная
Николаевское, с.

Прилуковская

Яголовка, майдан

Вилегодский район**с/с Беляевский**

Барановские 1-я и 2-я
 Беляевская
 Большое Медвежье
 Выставка
 Выставка Спиридоновская
 Даниловская
 Докуинская
 Истоминская
 Кисаринская
 Климовская
 Колочихинская
 Лыковская
 Малое Медвежье
 Мекляевская
 Меньшая
 Нестеровская
 Подчаевская
 Прислон
 Спиридоновская
 Степаньково
 Старомонастырская
 Фокинская
 Чесноковская
 Шалимово, с.

с/с Быковский

Андреевцы
 Аферьевская
 Биляковка
 Быково, с.
 Галкина, гора
 Задняя гора
 Ивашевская
 Кибринская
 Крючиха
 Лобанова гора
 Макаровцы
 Мокрая горка
 Окуловская
 Ольховка, пос.
 Пологи
 Симачевы
 Чижкова гора
 Ярыгино

с/с Вилегодский

Богоявленское, с.
 Васюдино
 Верхне-Лупьинский, леспром-
 хоз
 Верхне-Лупьинский, лесопункт,
 7 км
 Вохтинский лесопункт (Слудки)
 Головина гора
 Гришинская
 Долгий Осинник
 Дресвянка
 Жабья слободка
 Заболото
 Клубоковская
 Клубоковская выставка
 Колодино
 Кочнева гора
 Лубягино
 Маурино
 Мышкино
 Карчугский второй лесопункт
 Насадкинская
 Новораспаханная
 Ногтева гора
 Охтинский починок
 Перевоз
 Подгорье
 Пригодино
 Приречье Домгиль
 Самоно
 Сорово
 Софроновская
 Сысоевская
 Табалина гора
 Теринская
 Шиловский починок
 Щербинская
 Якушинская
 Якушинская выставка

с/с Ильинский

Ильинское, с., райцентр
 Березник
 Большая Кулига
 Борзуново

Вилегодский район

Борисовец
Вахта
Воронинская
Воронцово
Выползово
Дудина гора
Дьяконово
Елезово
Замарашиха
Ильинская больница
Инаевская, д.
Капустино
Конгур
Лисья гора
Маркова гора
Матвеевская
Мечево
Мухонская
Новоселка
Осиновец
Остров
Пестово
Плещивец
Подомо
Пожарская горка
Прокопьевская
Путятино
Роженец
Серы
Сидоровская
Слудка
Соколова гора
Спирковская
Столбовая
Стража
Тимиha

с/с Казаковский

Боброво
Боброва гора
Васино
Выставка Казакова
Выселок Пятовская
Голодеево
Деготниково
Демино
Елизовка
Ерзовка
Задний мыс
Ивакинская
Исаковская

Казаково
Липовик
Масловская
Поршенский починок
Прислон первый и второй при р.
Городишне
Сайнский починок
Семеновская
Трубачиха
Чернухинская
Чудный починок

с/с Николаевский

Аксеновская
Галкинская
Карино
Кашино
Корекино
Красавино
Поздяевская
Растухинская
Слобода, с.
Феофиловская

с/с Никольский

Алешевская
Андреевская
Байкалово
Безацкое
Березовец
Большое Бурцево
Веселуха
Володино
Выползовская
Выставка Парфентьева
Выставка гора
Галактионовская
Гамово
Глубоковская
Горбачиха
Горка
Денисовская
Зарниково
Игольница
Колотовка
Компас
Кочнеговская
Малое Бурцево
Мартынова гора
Мосеиха

Архангельская

Наволоч
Никитинская
Никольское, с.
Паломыш
Парфентьева гора
Пахомова гора
Паламышевский, лесопункт
Пенкино 1-е и 2-е
Поповская
Пятовская
Рябовская
Рязань
Саранчиха
Сергеева гора
Согра
Стража
Стричино
Табары
Торопово
Торухтиха
Усова гора
Федорка
Чаброво
Язинец

с/с Павловский

Виноградово
Володино
Горка
Городок
Жуковская
Заболото
Замятино
Заозерье
Исаковская гарь
Караиль
Кашин-Наволоч
Коновалиха
Косой лог
Красавино
Лехта
Нылога
Обабчиха
Павловская
Петухово
Подборье
Пузырево
Рекутино
Савичи
Скоблево
Соколово

область

Спасское, с.
Шаманиха
Якины

с/с Покровский

Бердяиха
Березник
Большое Свермково
Борки
Выставка из Залупы
Выставка из стражей
Выставка Павловская
Гаева-Гора
Городищенская Гора
Деминская
Залупья
Заозерье
Засечная
Заостровье
Замелкишна
Зыкова Гора
Ивовец
Каменка
Лопата
Луговые
Малое Сведомково
Мокрая гора
Обросовская
Наволоч
Нижне-Лупьенский, лесопункт
Нырма
Петроково
Плесо
пристань Усть-Виледь
Прилук
Прорывец
Сосновская (и Покровская
больница)
Стража
Туйково
Хоминово
Черепиха
Шобья
Язинецкая гора

с/с Пречистенский

Бутыгинская
Верхняя Соловиха
Власовская
Демиха

Вилегодский район

Ершиха
Заглубокое
Зыкова Гора
Костиha
Кошкино
Лукинская
Островская
Пирогово
Погубреховская
Пречиста, с.
Русаново
Соловиха
Стрункино
Тереховское
Удимцево
Филимоново
Фоминская
Чудской починок
Шаньгино
Шиломинская

с/с Селянский

Витонино, подпункт
Горелая, лесозаготовительный
участок
Егвиль, подпункт
Ивановская
Игнатовская
Мерково, лесозаготовительный
участок

Новое строительство, лесной
участок
Пысье
Селяна, с.
Селянский, лесопункт
Соровские мастерские, лесо-
участок
Стафорофские 1-я и 2-я
Тырпасовская
Фоминская
Шихи
Шоломянка

с/с Чуркинский

Верхне-Гляевская
Верхне-Коряжлиха
Вешнякова гора
Воробьиха
Голенеевская
Каменный ручей
Нижне-Гляевская
Попова гора
Пункиовская
Рохновская
Третьяковская
Чуркинская
что при Погосте

Емецкий район

с/с Брин-Наволоцкий

Березник
Верхняя гора
Вичное, подпункт
Волочек, лесопункт
Гремячее, лесопункт
Долгое, подпункт
Жилино
Заборье
Заручевье
Ильма, лесопункт
Крениха
Летняя сторона
Маловское озеро, подпункт
Миножное
Нижняя гора
Осередок

Река Сия
Савино, хутор

с/с Григоровский

Болото
Борок
Глубокое, лесобиржа
Гора
Дорохово
Заполье
Заполье (Котловская)
Запольеще
Зуевщина
Казаковщина
Клишевщина
Никифорово, лесопункт
Новое, лесопункт

Архангельская

Околодок (Котловская)
Плоское, подпункт
Подгор
Поделовое, подпункт
Пукшеньга
Пустыша
Сергеевщина
Верхний конец (Такшеевская)
Танашевщина
Тракторная база
Хатозеро, подпункт
Часовня
Щучье, подпункт

с/с Емецкий

Емецк, с., райцентр
Аксеновы
Бросачиха
водяная мельница
Горончарово
Дом отдыха
Ждановы
Залебедка
Заполье - Сухаревское
Заполье
Игумново, хутор
Кязьмеш
Клубочиха
Кожгора
Короли, хутор
Кузнецовы
Кулига
Кульмино большое
Кульмино малое
Лобоское, изба у озера Лохта
Мыза
Нефериха
Новая деревня
Новые хвосты
Осередок
Офролиха
Подгор
пригородное хозяйство, хутор
Рехачевы
Старые хвосты
Сухарево
Такшеевы (Сухарево)
Узиково
Узиково малое
Шильцово
Хутор Юрсобины

с/с Зачачьевский

Бельково
Бельковщина
Ближняя Кулига
Верхняя гора
Верхний конец
Горшковы
Дальняя Кулига
Еньдога
Ефаниха
Заболотье
Заборье
Заполье
Зачачье
Коротки
Кошевариха
Красный Яр
Крюк
Кузнечиха
Макары
Надозеро
Нижняя гора
Одино
Онопине
Подлесье
Подлесье, хутор
Таратины
Фомины
Шидозеро
Юрово

с/с Звездо-Никольский

Бутыгино
Бызовы
Заборье
Кирокса
Липовик
Низ
Погост
Подсосонье
Понизовье
Россохи
Сухой ручей

с/с Котовский

Верхнее
Верхний Миглас, лесопункт
Волково
Гора

Донковы
Заручей
Калажма
Нижняя
Осередок
Пекарня, лесопункт
Пермилово
Прилук

с/с Меландовский

Бондарка, изба
Верхние Кельи
Волость
Гора
Ега нижняя, смол. завод
Заполье
Меландово, лесопункт
Нижние Кельи
Новая дорога
терпентинное производство
Шильцево

с/с Пиньгишенский

Бор
Бутырки
Вахново
дом леспромхоза, ветлечебница
Домачево
Дегтекурка, завод
Ерзовка
Заболотье, хутор
Задняя
Заозеро
Заречье
Зарода
Кареньга
Кузнецы
Куково
Кярныш, лесопункт
Кыскозеро, подпункт
Ловдус, подпункт
мельница
Навагино
Очезеро, подпункт
Первомайская
Перелесок
Плахино
Погост
Сивозершина
Тарасица

Устрека
Фелово

с/с Плесовский

Клюкинский, хутор
Ломатов, подпункт
Мякурье
Няврус, лесопункт
Риполово
смолзавод
Усть-Мехреньга
Шеньга

с/с Прилуцкий

Великий двор
Заполье Верхнее
Заполье Нижнее
Заручевье
Золотка
Нижний конец
Осередок
Подсосанье
Усть-Емца, лесобиржа
Чупровщина

с/с Рато-Наволоцкий

Большое, с.
Выселок
Горка
Заборье
Задворье
Карчево
Малое, с.
Новая деревня
Погост
Семеновы
Фатеевы
Часовня
Чащевка
Чучча

с/с Селецкий

Большо-Высокое
Верхняя (Тегра)
Верхний конец
Волочек
Гора
Ерашиха

Забалдино, лесопункт
Касвара, хутор
Кодыш, лесопункт
Конокса
Корелка, лесопункт
Малое Высокое
Межное, хутор
мельница, хутор
Нижняя (Тегра)
Осаредок
Осередок (Тегра)
Пертома, хутор
Погост
смолзавод
Усть-Воя
Цигиль
Черное

с/с Сийский

Бараново
Белая гора
Берег
Болото
Большая гора
Высокое
Заполье
Красный Яр
Малая гора
Погост
Слободка
Старая мельница
Толокново
Усолье

с/с Средьмехреньгский

Гора
Ершиха, хутор
Имачевская
Кривец
Кудасмино
Мурги первая (Пикуевская)
Петрозери, лесопункт

Печково
Сергеевская
Утки, лесопункт
Чуроэгора

с/с Хаврогорский

Басалиха
Березник
Болото
Бухаровщина (Бушковы, Ивановы)
Горка
Ераши
Законокса
Заозерье
Заполье
Заручевье (Мокеевская)
Кокорево
Конокса
Корзовы
Кручинины
Кузнецовы
Кулига
Луташи
Макары
Менеши
Низ
Никитины
Оводовы
Ощепково
Плесо
Погост
Поповы, часовня
Рябиха
Старостины
Сухи
Теребиха
Терентьево

с/с Хоробрицкий

Волость
Заручей
Лысица

Каргопольский район

Каргополь, г.

с/с Боросвидский

Астафьевская

Афонина
Васильева
Волта
Горка
Давыдова

область

Заполье
Зыкова
Исакова
Капова
Кергиш
Куршакова
Лавровская (Филина)
Лукинская
Матвеево
Межное
Орлова-Пустошь
Осютино
Поповка
Прилучная
Самсоново
Селище
Шпилевская пустошь

с/с Долгезерский

Гужево
Думино
Масельга
Ожегово
Октябрьский
Ольшевская

с/с Калитинский

Больше-Кондратьевская
(Кузьмино)
Вахрушево
Вязовская (Остудино)
Гришинская (Куричье)
Демидовская (Кузнецово)
Денисовская (Стрелово)
Еремеевская (Алексеиха)
Калитинка (великая)
Климовская (Денисова)
Лапинская (Варнино)
Лысковская (Заполье)
Мало-Кондратьевская (Часо-
венная)
Наумовская (Тарасово)
Негодяевская (Титово)
Никитинская (Омосово)
Нифантовская (Залесье)
Овласовская
Полупоповка, погост
Поршневская (Завьялово)
Сидоровская (Федорово)
Шиндренское, лесопункт

с/с Лекшмоборовский

Барановская (Кузьмины)
Васьковская (Рудный конец)
Волосовская (Никитин двор)
Грехневская (Кузнечиха)
Долбинская (Нижне-Полуборье)
Жеребчевская (Залесье)
Кекинская (Слянга)
Кононовская (Великий Двор)
Макровская (Макарина гора)
Марщикинская (Верхнее Полу-
борье)
Михалевская (Низ)
Никитинская
Никулинская
Осташевская
Погост (Лекшморецкий)
Савинская (Барановец)
Сивчевская (Верховье)
Стукаловская (Ваневщина)
Чагловская (Демидово)
Шульгинская (Кутелово)

с/с Лекшмозерский

Аглимозеро
Анфаловская (гора Подлеша)
Вильно
Морщикинская (погост Лутьяново)

с/с Лихошалльский

Лихая Шалга

с/с Ловзаньгский

Ананьинская
Артемовская
Бекаревская (Жеребцово)
Галактионовская (Налахтино)
Голотовская (Гренево)
Диковская (Сташево)
Жуковская
Захаровская
Исаковская
Кононовская (Пердино)
Кочкаровская
Медведевская
Митинская
Мушкинская
Панфиловская (Овчинниково)

Пальчевская (Шучино)
Сафоновская
Токаревская
Туговинская
Фефеловская
Щекаловская

с/с Лодыгинский

Белухино
Большая Середка
Большешальская начальная школа
Глазово
Гришутино
Гусево
Евсеевская
Есино
Залесье
Заручевье
Игнатовская
Ильинское
Кабрино
Казаково
Кириллово
Колобово
Кузино
Кузнецово
Кунево
Куршаково
Кустово
Лашутино
Лодыгино
Лукинская
Мостовая
Невежино
Пономарево
Панфилово
Сибирь-Тобольская
Усовско-Сидоровская
Юшино, хутор

с/с Лядинский

Антоновская
Гавриловская (Рубцово)
Дудкинская (Дьяково)
Киселевская
Мелетьевская
Простор, выселок
Скотный двор, сторожка
Столетовская (Павлово)
Фоминская (Фомин конец)

область

с/с Надпорожский

Абакумово
Варакино
Волосская
Гарь
Горка
Ермолино
Заречная Кувтыриха
Захаровская Кувтыриха
Зуева, хутор
Ильинское
Клоково
Клотова
Колчина, хутор
Кондратьево
Курищево
Кутнево
Лаврово
Наволок
Надпорожская школа
Неклюдово
Овласово
Осташево
Охремово
Пильдеево
Плаксино
Погост
Покрышкино
Сельцо Осиповское
Спирино Сельцо
Старый Монастырек
Филиппово (Новое)
Филиппово (Старое)
Чертовицы (Верхние), выселок
Чертовицы Нижние, выселок
Чертовицы верхние
Чертовицы нижние
Шаблево
Шелохово
Юрктно (Юрково)

с/с Нокольский

Белая (Астафьева)
Быково
Васьковская (Баланиха)
Кузьмина
Лавровская (Москва)
Меньшаковская (Нижний конец)
Морщининская (Алешины)
Попова

Каргопольский район

Рябово
Тимошинская (Никитина)
Шестниковская Пустошь

с/с Ольховский

Андроновская
Василево
Губаревская (Балахнины)
Ефремовская
Зуева, хутор
Кудринская (Усово)
Кузминская-Бураковская
Кушпаловская (Подберезье)
Лодышно
Лосихи
Лукинская
Нефедовская (Плясучье)
Парфеновская
Пироговская (Залески)
Полумово
Постниковская
Потаниха (Подъелье)
Савинская
Скопинское Большое
Скопинское Малое
Скороходовская
Сорокинская
Тарасовская
Юркинская (Балуево)

с/с Орловский

Воротниковская (Некрасово)
Илекинская (Ручей)
Койсаровская (Исаковщина)
Прокошинская (Федоровщина)
Хвалинская (Яковлевщина)

с/с Павловский

Абросимово
Аксеново
Березник
Бодухино
Будилово
Васильево
Войновщина
Волкова Мыза
Волковская школа
Воробьево
Гужево

Даниловщина
Дьяково
Екатерининская (Соснино)
Ершиха
Зажигино
Зайцево
Залесье
Заляжье
Звонково
Иевлевская (Супаково)
Калитино
Килино
Кипрово
Кобылкино
Ковригино
Колобово
Комолово
Коньшино
Косолапиха
Кривошеиха
Курениха
Лешино
Лукино
Лупалово
Лысково
Малиниха
Манушкино
Мартаково
Межупечьево
Носово
Овласовщина
Огарково
Ошмарино
Оширино
Павловский погост
Пайково (Федорово)
Пашковщина
Петухово
Прокино
Рипаково
Романовщина
Рубышино
Рычково
Сандырево
Сатанинское
Супихино
Тарасово
Телегино
Типуново
Трещачиха
Тюрино (Выдрино)
Часовенная

Архангельская

Часовенный выселок
Шмаково

с/с Паловский

Аксеново
Вахрушево
Дудино
Дуплево
Ежово
Новинская Пустошь
Паловский погост
Рядчино
Скорюково (Заручей)
Юхнево

с/с Печниковский

Ватамановская (Ватаманово)
Зенково
Красниковская (Мосеева гора)
Кувакинская (Кувакино)
Кучепалда
Лисицинская (Стрянково)
Максимовская (Максимово)
Огневская (Огнево)
Олеховская (Олехово)
Ракаловская (Рекалово)
Рудниковская
Стрелковская (Рудино)
Часовенская (Новоселово)
Шейна

с/с Поздышевский

Агафоновская
Воробьевская
Великодворская
Гагариха (водяная мельница)
Грехновская (Грехнево)
Долгий ручей, кв. 19
Долгие берега
Киверниковская (Киверниково)
Кроминская
Кузнецовская
Максимовская
Нифантовская
Опаринская (Опарино)
Октябрьский лесопункт, кв. 6
(Макарий пос.)
Палашальская
Погост Наволочный

Поздышевская
Раевская (Раево)
У Пектуса (смолокуренный завод)
Черепашовская

с/с Полуборский

Бабинская
Евдокимовская (край)
Медвежье
Новгородово (Новгородовская)
Окуловская (Игнатово)
Ольсиево (Ольсievская)
Петровская (Петровщина)
Пркопьевская (Прокушино)
Рябово
Савино
Турово

с/с Ряговский

Бор
Волокушка
Гусево
Даниловская (Верх)
Кононовская (Наволлок)
Кузьмины горы
Лазаревская
Лещиково, с.
Островецкая
Подпорожье (Лежобоково)
Стегневская (Модсково)
Чащевка N 1, хутор

с/с Тихманьгский

Антипинская (Горка)
Антоновская (Бураново)
Будринская (Кролина)
Вершининская пустошь (Рудно)
Григорьевская (Новоселово)
Даниловская
Дмитриевская (Ципина)
Долматовская (Савина)
Елтоновская
Емельяновская (Шарапово)
Заполье
Игнатовская (Шильскова)
Качаловская (Привалово)
Киршевская (Кручаново)
Кочкаровская (Филина)
Кузнецовская (Кириловщина)

Лавровская
Мининская
Мокеевская (Русаново)
Мупавьевская
Мурховская
Мухловская
Мячевская
Орюшинская (Выдрино)
Паранинская
Петровская (Патрово)
Прокино
Пустошь-Горбуновская
Пустошь-Мальшевская
Рябовская (Симаново)
Семеновская (Сенина)
Сидоровская
Сурминская (Терюшино)
Третниковская (Маньлово)
Трофимовская (Часовино)
Федосеевская (Матюшина)
Фертинская
Феофилатовская (Рубушина)
Филосовская (Коласниково)
Фоминская (Горка)

с/с Труфановский

Ившинская (Кукли)
Казариновская
Пелла, выселок
Труфановская начальная школа
Челма, выселок

с/с Усачевский

Ананьинская
Антипина
Беззаконниковская (Ганевская)
Бронеvская
Горка
Демино
Десятковская (Заболотье)
Ерзеуловская-Монастырская
Еремино
Ивкино
Калетинская (Климощина)
Кардышиха
Корзиха
Ларионовская (Козлово)
Ломакино
Махонина
Михайловская (Морозово)

Окулова
Ореховская
Погост, хутор
Подрезовская
Речка
Романово
Русаново
Савинская
Сигаевская
Соболево
Стрелица
Титовская
Тороповская
Тригубова
Туровская
Усачевская (Семеново)
Фоминская
Фроловская
Шушерина
Шушерина Малая
Шулепова

с/с Ухотский

Абросово
Акулово
Бараково, хутор
Боброва
Брюхова
Ванюково
Васильева
Демино
Еремино
Ермолино
Ершово
Ефремово
Запарино
Ильино
Ишуково
Климушина
Кобылина
Ковежское
Козулино
Копытово
Леонтьево
Мишуткино
Низ
Никифорова
Новое село
Понкратово
Песок
Поганина

Погост
Попадьина
Прокопьева
Рукино
Саустово
Сергеево
Тоболкино
Фатьяново
Федорово
Чернищина
Юркина

с/с Хотеновский

Анфимово
Горка
Давидова
Заполье
Ишуково
Конаново
Коньшуково
Коржа
Коровино
Краскова
Крестовый выселок, хутор
Лукино
Моньшинское
Митрофаново
Михалево
Моисеево
Площадная
Погорелка
Поповка
Русь
Ручьевка, хутор
Чечулина

Село
Спирова
Терехово
Трудовой выселок, хутор
Фатьяново
Харлушина (Федорова)
Чирьево
Шишкино

с/с Шильдский

Андреева
Григорьева
Зобова
Кинякова
Кольцова (Дураково)
Кропачева
Кузнецова
Ларионова
Мостовая
Поржала
Созонова

с/с Ягремский

Алексинская (Гурина)
Горловская (Мальково)
Гуевская (Фокина)
Давыдовская (Максимова)
Железниковская (Гурина)
Ильинская (Слобода)
Колинская (Верховье)
Куровская (Конец)
Манойловская (Корзина)
Михайловская (Выползово)

Каргогорский район

с/с Выстровский

Верхнее
Волость
Забор
Заручей
Мезенцево
Морозница
Никольское
Носовка
Подгорье
Спицино
Тарамжино

область

Чернильница
Чуркино

с/с Ваймужский

Айнова
Ваймуша
Залесье
Церкова

Карпогорский район

с/с Веркольский

Верхняя гора (Болотовская, Веркола, Емповская, Ивановская, Олевовская, Куриловская)
Грязниха (Веркола, Карагаевская община)
Детский дом
Ежемень (Веркола, Федотовская)
Котово (Летопола за рекой)
Котово (Летопола за рекой Сямжёный)
Красный окунь (Спартак, Выселок, Озеро, быв. скит)
Летопола (Верхне-Гришинская, Шумгинская)
Нижняя гора (Кононовская, Курешовская, Милеховская, Кононовская, Веркола)
Новый путь (Веркола быв. Монастырь)
Прокшино (Никоновская, Веркола)
Смутово (Веркола, Бирючевская)
Хярга (Гавзовская, Карачаевская Веркола)

с/с Городецкий

Березовицы (Городец, Поганец)
Городецк (Поганец, Бычиха, Иванова-Чернышевская, Комарица, Пестенница)
Остров
У. Троицы (Городецк, Поганец)
Устьхолопский (почтовая станция)
Шуломень

с/с Карпогорский

Карпогоры, райцентр
Богданово
Ивановцево
Луг
Нестерово
Острово
Пихтема
Погост
Рубцово
Рыбзавод
Устьнемнога
Филино

Хрипуново

с/с Кеврольский

Богатка
Большое Зуево
Васильевка (Кеврола)
Вопна
Горка
Грибово (Лохта)
Грязнуха
Едома (Чухчемень)
Зальвье
Заозерье (Лохта)
Малое Зуево (Понта)
Мурино (Лохта)
Обросово
Озеро
Омельян
Опариха
Пестенниково
Поликарпово (Кеврола)
Полой (Кеврола)
Трубкин (Лохта)
Хартоново (Лохта)
Чухчемень
Щубино (Кеврола)
Щелья (Чухчемень)
Щучья

с/с Кротовский

Большое Кротово (Горка, Заполек, Подгорье, Кротово)
Забор (Отсеново, Кротово)
Земцево (Верхний конец, Нижний конец, Слобода)
Малое Кротово (Кротово, верхний конец, Среднее, Холм)
Усть-Косвий
Усть-Нырза
Усть-Сылога

с/с Кушкопальский

Березник
Гасниково
Трава (Ура)
Едома
Еркино
Закасочье
Кушкопола

Архангельская

Сенной выселок
Синяя (Ура)

с/с Лавельский

Брульга (Ловела)
Занаволок (Ловела)
Заедовье (Выползово, Лавела)
Конец Заречья (Ловела, Аксенов дом)
Ловела
Лукино (Ловела)
Противье
Репище (Ловела)

с/с Нюхчинский

Балево (Хопово, Ермачиха, Туломенский, У-Кочус, У-Коргово, Олений, В-Коргова школа)
Занюхча (Тимошинская Нюхча)
Запановца (Занюхча)
Кучкас (Петрухино)
Малая Оча (почтовая станция)
Нюхча (Щилово, Гора, Заручей)
Осяткино (Нюхча)

с/с Пиринемский

Гора
Заозерье
Затурье
Кочмогоры
Кочуша
Пошехонье
Солково
Турья
Чемогоры

с/с Покшеньгский

Агафоново (Городок, Исаковская)
Горушка (Лейбуrowsкая, Покшеньга, старая)
Жабии (Лейбуrowsкая, Ортовская, Осюковская)
Заполек (Покшеньга)
Кобелево (Имошинская, Покшеньга, Остановская)
Красное (Павловская, Покшеньга, старая Чусовская)

Лохново (Залеская, Покшеньга, Фересовая)
Околок (Ивановская, Слобода, Прешинская, Покшеньга)
Пальцевка (Кириловская, Покшеньга, Семеновская)
Смоленец (Леонтьевская, Холм, Покшеньга)
Усть-Покшеньга (Покшеньга, Семеновская)
Хидгора (Маниловская, Покшеньга)
Холм (Покшеньга)
Чивикса (Чивикса, Холм)
Щелья (Покшеньга, Филимоновская)
Щербаково (Медведевская, Покшеньга)

с/с Сурский

Большое Марково (Сура)
Выселок Летогорье
Горушка (Сура Верхнеприлуцкое)
Гора (Сура)
Дом инвалидов
Засурье (Сура)
Малое Марково (Сура)
Оксовица (Сура)
Осаново (Сура)
Пахурово (Сура)
Погост (Сура)
Пимбера (Сура)
Полусолье (Сура)
Прилук (Сура, Агафоновское)
Ряхинское (Ура)
Слуда (Сура, Мысовская)
Тараканиха (Ура)
Ура (Сура), выселок
Филимоново (Сура)
Холм (Сура)

с/с Сулецкий

Сульца
Шиднема

с/с Шердонемский

Горное поле
Кореньжиха
Медвежье

Карпогорский район

Усть-Ура
Усть-Юрос
Усть-Явлесоньга, Слобода
Шардомень (Аристовская,
Березницкая, Блошанская,
Бояринская, Ефремовская,
Ивановская, Конешевская,
Кузнецовская, Мишурунская,
Одинцовская, Оксовская,
Парменовская, Сафоновская,
Турметковская, Федоровская,
Чаковка)
Широкуща
Явроньга

с/с Шотогорский

Верхний конец (Березник)
Волость
Заручей
Курга

Кылма, лесной пункт
Новая деревня
Новая новинка (Березник)
Подзаполек (Березник)
Слобода (Березник)
Холм
Чуга

с/с Явзорский

Белая Гора (Каскомень)
Большой холм (Явзора, Яру-
шевская)
Волость (Олькинская, Явзора)
Гора (Олькинская Явзора)
Конец (Оксовская)
Конец (Никулинская, Каско-
мень, Нижняя)
Крапивница (Каскомень)
Малый холм (Явзора)
Уличное у Мостов (Явзора)

Котласский район

Котлас, г.
Лименда, рабочий пос.

совхоз "Сергеево" (Лименда)
N 6/17

с/с Антоновский

Антоново
Антоновский, выселок
Антоновская мельница
Антоновский починок, завод
Бобровский (Бор)
Болтинка
Будка (Городище)
будка "Банка" (сторожевая)
будка у железнодорожного моста
будка на 377 км
Васениха
взрыв. склады N 2, 8.
Коченьга
Макарово
Макариха, хозяйство (раскор-
чевка)
Морозиха
Паново
Проскуринская (Вершина)
Ромашкино
Сидорово, хутор
Смольниково (Будка)

с/с Бабаевский

Аносово
Аносовская мельница
Аникиево
Антоново
Башарино
Бор
Ваганы
Вахотино
Выползово
Дерягино
Дрищево
Егорово
Ефимово
Жуков-Починок
Загорье (Гори)
Иванов Прислон
Кожино
Костяково
Кулаково
Кардон
Михалево Большое
Михалево-Малое
Новый починок

Архангельская

Петряшево
Плишкино
Прела
Сидоров Починок
Узьма
Ульбино
Шилово
Шопорово
Шопорово (мельница)
Шубнево

с/с Вонгодский

Авдеевский
Аверкиев
Аверкиевский выселок
Артемича
Болотиха
Горка
Глинка
Гусево
Ивановская
Красавино
Красный бор
Кичелиха
Кузьминская
Марьино
мельницы N 1, 2
Мистрюковская
Молодилевская
Ноговицинская
Павловское Большое
Павловское Малое
Пашуновская
Савино
Санница Большая
Санница Малая
Сахарово
Свинобойница
Слободка
Соловьяха
Чуприха

с/с Вондокурский

Борок
Бугино
Вондокурье, с.
Выселок Борок
Данилово
Забелье-Запань (запань)
Иворовское

Искорцево
Маньлово
Меглинно
Межне-Казенный
Милославле
Нарадцево
Нестерово
Ногинская
Новое село, д.
Прислон
Словенское
Усово
Ядриха (Пилатиково)
Ямшалиха

с/с Вотлажемский

Абакумово
Воровинка
Борисовская
Ботарево
Братниково
Бурмасово
будки ж/д 353, 359, 365, 375
("Русло") км городской
железной дороги
Варавино
Виноградово
Выставка
Голявенская
Городок, местечко
Ефимовская
Заволяжье
Заполье
Заухтомье
Зувская
Кобыльниково
Котельниково
Княчино
Конахино
Красное, с.
Краловская
Кудрино
Лебедиха
Медведки
Медведовская
Минеевская
Мокречиха
Олющино
Осередок
Осокорская
Песчаница

Пустоши
Рендинская
Ромачево, хутор
Савватия, станция
Степаниха
Тараканово
Тихонино
Часовино
Чернышево
Чуганово
Шелково
Шкулево
Шишкино
Щетинская

с/с Забелинский

Артюковская
Белавинская
Гагарки
Голышкино
Дерягинская
Ескино
Ефремовская
Забелинская
Заберезник
Казна, мельница
Казна Новая
Казна Старая
Княжино Еловецкая
Княжино Федоровская
Ковязино
Кононово
Кончаевская Новая
Кончаевская Старая
Кузьминская Залемиче
Мишковская Новая
Мишковская Старая
Осово-Шолома 1-я и 2-я
Починок Новый
Починок Старый
Пыляево
Тюляфтино
Федотовская
Харитоново
Шишкино

с/с Захаринский

Агапитово
Андрьяново
Бехтериха

Босиха
Гришкино
Захарьино
Комарицкое хозяйство, хутор
Котомиха
Кузнецовская мельница
Левково
Михалиха
Мокра-Гора (Большая)
Мокра-Гора (Малая)
Молодиловская
Наволок-Верхний
Наволок-Нижний
Никитинская
Печерино
Семушинская
Суховская

с/с Кузнецовский

Бауло-Кулига (Баулиха)
Бердниково
Богородская-Кулига
Бутово-Кулига
Выставка
Долматиха
Кекур
Княщено (Федюшинская)
Косыриха
Кузнецово
Мысок
Нечаиха
Окуловская Гора
Петровская Средняя
Петровская Малая Кулига
Петровская Отставная Рябуха
Степанидово
Степановская (Чернецкая)
Сухой Бор (Большой)
Сухой Бор (Малый (Шаликово))
Титовская
Усово
Фаустово
Филинцево (Чистяково)

с/с Приводинский

Алексино
Бошаровский, лесопункт
будка сторожевая на 10 км
будка на 16 км
Вечеслово

Архангельская

Выставка Верхняя
Выставка Нижняя
Гостинское
Ильинка
Кобыльневская Новая
Кобыльневская Старая
Котовальский, лесопункт
Красавинский, лесопункт
Кузнецово
Кулиги Горка
Кунилово
Кушево Большое
Кушево Малое
лесобиржа исправительной
 трудоустройственной
 колонии
леспромхоз
Макалиха
Минина Полянка (Заброда)
Минина-Полянка
Молодых, станция
Наледино
Новинка
Подосогорье Большое
Подосогорье Малое
Поповская
Приводио-Затон (судоремонт-
 ные мастерские)
Приводио, пос.
Приводио, д.
Посегово
Прислон Большой
Прислон Малый
Проштутино
Сакушево
Светик
Северный, лесопункт
Скородумово
Слобода Большая
Слобода Малая
Соколя Горка
Стрига Нижняя, лесопункт
Увариха
Узьма, станция
Хохлово
Чуркино
Шубино
Яндовица
Яра

с/с Пырский

Бубново (Котово)

Вшивково (Веденская)
Емельяновская
Зажегино Большое
Зажегино Малое
Кальтино
Калчуг
Кирилово
Кривоносковская
Кулига
лесоучасток "Ямские горы"
Лимендская мельница N 159
Лимендская тракторная база
Нероновская (Мирониха)
Никольский выселок
Пырское, с.
Северный калчуг, лесопункт
Черепановская (Агафониха)
Чесноково
Шаломово
Юрьевская
Ягодное, лесопункт

с/с Реважский

Березник
Бызово (Большая и Малая)
Ворончиха
Гурьевская
Евдокимиха
Ерофеево
Жаровой Починок, хутора 1-й, 2-й
 и 3-й
Затесье
Забережье
Копосово
Коровино
Коскинская (Косы)
Кошкино
Кузнечиха
Кузьмина Гора
Маминская Большая
Маминская Малая
Медведка
Петровская (Царство)
Пестово
Пихтово
Плоский Ручей
Плоская Гора (Новая деревня
 "Молокова")
Погорелка
Реважская Нижняя, мельница
Рысья

Савинский Починок
Слуда Муравинская
Слуда Першина
Спицинская (Поново)
Сухарево
Труфаново
Филиповская
Халтурино
Чистяково

с/с Удимский

Абрамиха
Ануфриево, хутор
Вальково
Васильевское, с.
Давыдыха
Дмитриево
Дмитриева Выставка
Забелинская
Засолодьё
Иванова Новина
Илейцино
Казенное-Варнавино
Кананиха
Красная Гора
Кузьминская
Куимиха
Курцево
Курцево, пос.
Ленивица
Малинино
Олюцино
Омелюхино
Павловское
Патухино
Первомайская
Петрилово
Песчанка
Плешкино
Подгорье
Поновское
Пускино
Пустыня
Рассека
Суслонариха
Студениха
Тырцево
Удельное-Варнавино
Удимский пос. МТС
Устье Удимское
Фролово

Шумилово
Шешина Слобода
Якушино

с/с Шипицынский

Белая Большая
Белая Малая (Евтюково)
Галашиха
Гольшикино
Губино (Матвейцево)
Княжево
Кротово
Круча
Костяшево
Манылово
Мышкино Большое
Мышкино Малое
Никулины Слободы
Новинки Средние
пос. Затона и Запани
Сокольи Горки 1-я и 2-я
Травинки (Шалейная)
Турцево, с.
Уртомахье Большое
Уртомахье Малое
Устькурья
Чудачиха
Шипицино
Шипицынский подучасток
Шипицино Малое
экспедиция Наркомата путей
сообщения

с/с Ямский

будка "Елизарьево" 341 км
городской железной дороги

будка "Шелюгодская" 331 км
городской железной дороги

будка "Шубино" 346 км
городской железной дороги

Буково
Воробино
Выставка
Дресвяново
Езюкино
Еловка
Калчуг, спиртопорошковый завод
Копытово
Костянка

Липово
лесопункт "Побишбалово" Лип-
мендского мехлеспромхоза
мельница N 165
Нечаева Гора
Овечкино
Пестериково

Раменьё
спиртопорошковый завод
"Северный метил"
Тяпухино
Устьянская
Швецово
Ямское, с.

Коношский район

Коноша, рабочий пос.

с/с Боровский

Боровская
Зеленая
Лычно-Боровская

с/с Вадьянский

Аладьянская
Борисовская
Головинская
Дуроевская
Ершовская
Куракинская
Павловская
Погост
Топоровская

с/с Валдиевский

Ивакинская
Нечаевская
Шестовская
16, 19, 21, 23, 25 км Вельской
ветки

с/с Глотихинский

Антиповская
Афонинская
Восники
Глотиха
Горка
Гришевская
Деревенька
Заболотье

с/с Глубоковский

Верхнее

Глубокоё
Дальняя Зеленая
казарма 700 км
Карасово, хутор
Колфонд, лесопункт
Темная
Фатуново
Филинская

с/с Давыдовский

Аксеново
Алексеевская
Заречье
Захаровская
Казарма 672
Лухтонга, вокзал Лухтонга, стан-
ция
Матвеевская
Поповка
Углы

с/с Даниловский

Даниловская
Дико-Зеленая
Дом инвалидов
Лычно
Норинская
склады N 1-4
Толстая

с/с Кивикский

Ануфриево
Большое Заволжье
Бор
Занива
Заячиха
Кивика
Кузнечиха
лесопункт 41 кв.

Коношский район

Малое Заволжье
Назаровская
Плоское
Поповка
Средняя Осиновка
Степачиха
Челма

с/с Кленовский

Вольская
Гора
Заозерье
Лебедиха, лесопункт
Мишкова
Площадь
Слобода

с/с Климовский

Бобровская
Большое Медвежье
Вершинина
Гавриловская
Дубровская
Дуплиха
Жуковская
Заважерец
Кеменцово, начальная школа
Климовская
лесопункт 36 кв.
Мало-Медвежье
Малышкина
Мокеевская
Овинчатова
Пешково
Пожарище
Поздеевская
Поповка
Порядинская
Узлово
Устиновская
Шенинская
Юшковская

с/с Ковжинский

Ананьевская
Васильева
Камешная
Краскова
Левино

Поповка
Скопинская
Хутор Гарь, д.

с/с Кремлевский

Избная
Кремлево
Кузминская
Пархалевская
Тундриха
Чублок
Шалимово

с/с Перхинский

Большой двор
Иванова гора
казармы 686, 695
конеферма, подпункт
палатки 2-х путей
Перхино
Перхино, разъезд
Пожарище
Раменье
усадьба Фомино
Ханеморг, хутор

с/с Першинский

Заручевская
Першинская
пос. N 6
Прилучная
Пуминовская
Фофановская
Харитоновская
Шихановская

с/с Подюжский

Великониколаевская
Игнатовская
Каменно-баластный карьер
лесозавод N 32
Мудинская
Подюжский леспромхоз
Подюга, станция
26, 28, 29, 31, 32, 34, 36, 39, 45,
47 км Вельской ветки

Архангельская

с/с Слободчиковский

Заболотная
Кузнецовская
Слободчиковская

с/с Тавреньгский

Афонасовская
Большая гора
Великопольская
Елисеевская
Ермаковская
Зубатинская
Коняшевская
Кощеевская
Максимовская
Малая гора
Пономаревская
Погарильская
Попчевская
Семеновская
Федуловская
Шенчуга, лесоучасток
Якушевская

с/с Третинский

Мотылева

Паунинская
Харламовская

с/с Хмельницкий

Аниковская
Больница
Гора Челпанова
Дошанное, барак
Осташевская
Папинская
Плесовская
Прилучная
Синцовская
Спасская
Тончиковская
Хмельники

о/с Ширыхановский

Бусиново
Вельцы
Гора Грибаново
Пастухово, бараки
Пятый рабочий пос.
Хмелевое
Ярцево

Красноборский район

с/с Алексеевский

Красноборск, с., райцентр
Алексеевский детский дом
Алексеевская больница
Алексеевские 1-я, 2-я и 3-я
аэродром
Большой Жар
ветлечебница
Воронинская (Галковская)
Давыдовская
Дябрино
Дябрино (Запань)
Зиновьевский увал
Ингатовская (Верхняя гора)
Калинка-Гридинская (Сиговы)
Калинка-Гридинская (Ошуковская)
Кичайкинская (Нижняя Гора)
Коровинская (Щелгачиха)
Красноборский погост

Лябельский погост
Максимовская (Чижовы)
Малый Жар
Мардановская (Девятковская)
Никитиха
Никольский Увал
Никулинская (Андроново)
Подберезная (Истомиха)
Полутовская (Клюкино)
Путятинская (Ивановы)
Родионовская (Бебенино)
Росохинская (Кулига)
Семеновская (Кулига)
Степановская (Зайковы)
ферма N 2
Фроловская (Фатиево)
Шейнский починок (Кулига)
Якушино

область

Красноборский район

с/с Белослудский

Алексеевская
Анисимовская-Федоровская
Белослудский погост
Березник
Бобровская
Большое-Сокольниково
Большая-Слудка
Васильевская
Вершина
Давыдково
Захаровская
Изосимово
Карповская
Красавино
Малая Слудка
Митинская
Наежная пашня
Новинки
Окуловская
Пифелово
Плакуново
Романиха
Сенькинская
Суковесовская
Толша
Фоминская
Чупровская
Шейка

с/с Березо-Наволоцкий

Алферовская
Анфаловская
Барановская
Бердиловская
Березов Наволок
Боровинка
Борок
Быстрая
Васево
Вяткино
Высокий двор
Выставка из Кузнецова
Гольневская
Губинская
Демидовская
Ефимовская
Завасевская
Задвинская
Заозерская

Зверево
Кикиморовская
Кузнецово
Кукуй
Кулига Большая
Ляпуново
Мавринская
Маланья
Малетино
Маслениковы
Мелеховская
Мельница-Коваловка
Микшино
Мичкинская
Нижняя
Никулинская
Новинки
Новинниковская
Овинцево
Относная
Патинская
Прекоп
Плоская
Сенькинская
Слудка
Сысоевская
Терехино
Хаминская
Холмовская
Чакурья
Чаща
Чеботаевская

с/с Верхнеуфтяжский

Алексенская
Андряново
Бернятино
Бобчинка, мельница
Богославская
Бондарная мастерская
Ботнево
Верхне-Уфтяга, с.
Емельяновская
Ермаковская
Змигулево
Исаково
Константиново
Крапивинская Большая
Крапивинская Малая
Кривцовская
Малая

Архангельская

Межаозерская
Насоновская
Никольская
Никоново
Ново-Андреевская
Павловская
Погореловские 1-я и 2-я
Подол
Сандрево
Слободка при погосте
Слободка при озерке
смолокурный завод N 2
Старково
Топса
Ульяновская
Устожский смолокурный
завод N 1
Холм
Шестаковская
Шичуга
Шичугский смолокурный
завод N 4
Щелье
Якшаково

с/с Деревеньский

Деревенька
Завражье
Кокуй

с/с Кулижский

Антипинская (Пинега)
Аршуновская (Пинега)
Ботовский, хутор
Ботовская (Поднегла)
Биданиха
Видякинская первая (Рябинки)
Видякинская вторая (Комары)
Гладовская (Максимовы)
Гридинская
Дракованово, с., погост
Дракованово, конец
Ескинская (Хохлово)
Завершинский, хутор
Карзавинский, хутор
Карзавиха
Климовская первая (Заручей)
Климовская вторая (Кулиха)
Климовская третья
(Семеновщина)

Максимовская (Мурошно)
Муравинская (Муравище)
Петушок
Подгорье (Видякинская)
Савинская первая (Помазкино)
Савинская вторая (Веретья)
Самотинская первая
(Кропивицы)
Самотинская вторая (Шипичиха)
Тарасовская первая (Гора)
Тарасовская вторая (Гора)
Трезубовская первая (Щеломень)
Трезубовская вторая (Шолома)
Хмелевская (Шошаниха)
Чернышевская (Спиричи)

с/с Ляпуновский

Алексевская (Хабаровы)
Антипинская (Паршачиха)
Барминская (Кулижка)
Бекетовская (Пятышиха)
Васьковская (Кусьменевы)
Волчий Ручей
Диевская (подгорка)
Дурницинская (Булозеровы)
Евсюковская (Ладкины)
Ерофеевская (Васковская)
Здулевская (Тороповы)
Иванково (Олениха)
Исаковская (Крохпы)
Каменка первая (Увал)
Каменка вторая (Увал)
Козицинское-Заимище (Большая Горка)
Козицинская (Филатовы)
Контратовская (Гвоздаревы)
Коношевская (Маничи)
Копылово (Печенкино)
Курбатовская (Пятытевы)
Лепехинская (Зорковы)
Ляпуновская первая (Колотово)
Ляпуновская вторая (Офонины)
Ляпуновская третья (Корякины)
Ляпуновский починок (Погорелка)
Максимовский починок (Куровцы)
Максимовская (Сорокины)
Мордановская (Мальковы)
Наумовская (Шишкары)
Обчес
Погорелово (Жигаловы)

Красноборский район

Преимачевская (Жеребчевтино)
Преимачевская починок (Малая Горка)
Прислонная Горка (Сойга)
Пронинская (Прошино)
Саулинская (Кряж)
Степановская (Лутковы)
Стригинская (Супруговы)
Федотовская (Барминская)
Чащинская первая (Паньковы)
Чащинская вторая (Хабаровы)
Чинкинская (Кашино)
Шанкино-Зимище (Кулебачиха)

с/с Пермгорский

Белозобовская (Овласово)
Большая
Большой Березник
Боровина
Ботовская
Брюшинская (Галкино)
Великое, с.
Верхнее Заборье
Веслоуховская
Володинская (Онашкино)
Гридинская
Драчевская
Едома Большая (Вершачево)
Едома вторая
Калиновская
Кикиморовская
Кисилевская
Клестовская
Кормешка
Королевщина
Малое Заборье
Мартьяновская
Мезенинская
Мокрая Едома
Мошинская
Мошкинская
Наволочек
Нестеровская
Никоновская
Никулинская
Окуловская
Парфеновская большая
Парфеновская малая
Пахомовская (Полуднищино)
Пермгорский погост
Пермгорская запань

Першинская (Шмаковщина)
Сверчевская большая
Сверчевская малая
Селезнев починок
Синцовская
Ситьковская
Софоново
Сысоевская
Торховская
Труднево (Кошелево)
Туровская
Тюшевская (Яшенино)
Устиновская
Филинские 1-я и 2-я
Широгузовская
Щелкановская (Оксеново)
Юшко-Красавино
Якушевская

с/с Петраковский

Агарковская
Андрюшинская
Артюшинская
Афонов Луг
Безина Гора
Брусовое (Лесоучасток)
Василево (Лесоучасток)
Великодворская
Волчино
Горка Большая
Горка вторая
Гусино, пос.
Данилов Наволок
Домановская
Дресвище
Звеглище
Ивановская
Ипишский, лесопункт
Иховажка (Большая и Малая)
Кваский Мыс
Кваский, лесоучасток
Кваша, лесоучасток
Куймка, пос.
Куликово
Лапин Кряж
Ловровская, участок
Марков Мыс, лесоучасток
Марьин Ручей, участок Ё
Омутинская
Палемо
Палемо, участок

Архангельская

Петраково
Поповская
Починок
Ратаевская
Сарга, лесоучасток
Слобода
Спасский
Спасский, лесоучасток
Тимошинская
Устье-Нерчуга, лесоучасток
Хозино
Ярухина

с/с Телеговский

Большой Березник (Горка)
Большая Ноговицинская (Каменка)
Ефимовский починок (Тороповы)
Загуменье (Заполье)
Заполье (Кириловщина)
Кондратовская (Погорелка)
Ленсакино (Паршаковска)
Малая Ноговицинская (Малая
Каменка)
Монастырская пашня (Слобода)
Мякишева Слобода (Слободка)
Новая распашь первая (Большая пашня)
Новая распашь вторая (Паровая)
Осташевский починок (Осташевец)
Пары
Подберезничье (Бродовая)
Полутовский починок (Кулижка)
Степановская (Копосовка)
Тарасовская (Вахрамеевка)
Телеговский починок (Малая пашня)
Титовский починок (Студенец)
Устьканза
Филинская (Кулига)

с/с Усть-Евдский

Бегулинская
Васильцово Новое
Васильцево Старое
Власовская (Вершина)
Вотежица
Глубокий Ручей (Новоселы)
Городищенская (Дубовы)
Горчинская (Владычная)

Гришинская (Загородина)
Дача художника Борисова
Долгополовская (Вырупанха)
Евда, погост
Емельяновская (Черная)
Ермолинская (Колпаковы)
Ершовская (Бредники)
Заболотье
Завотежица
Залебяжье
Игнатовская Гора (Слободка)
Ильинская
кирпичный завод
Кичайкино
Кузнецово
Леоновская (Месяцы)
Лукинские 1-я и 2-я
Лысья Гора
Мальчевская
Мануиловская
Марковская
Нагорья
Некрасовская
Нифонтовская
Осташевская
Пихтовица Большая
Пихтовица Малая
Прокудинская
Солониha (Курорт)
Солониha (мельница)
Строкинская
Трофимовская
Устьевский сенопункт
ферма совхоза N 1
Чебыкинская (Слободка)
Шаманы Большие
Шеинская
Юрьенаволоцкий погост

с/с Цивозерский

Антушевская
Большое Щипицино
Варцевская
Грибановская
Грибушинская
Ереминская
Золотилловская
Ивакинская
Малое Сокольниково
Меньшее Щипицино
Саулинская

Красноборский район

Семулинская
Сидоровская
Среднее Шипицино
Степановская
Толша вторая
Цивозерский погост
Якимовская

с/с Шеломянский

Аксеновская
Аникинская
Варлыгинская
Гиблица
Гридинская
Еский лесопункт, кв. N 40
Ивлевская
Куликовская
Мало-Аксеновская
Мельников Мыс
Мусаковская
Некрасовская (Голубиха)
Потемкино
Притесная
Сгорье
Сустигловская
Устиновская
Устье Березовка, лесопункт
Устье Севаж (Евский лесопункт,
кв. N 40)
Хмелевская
Чурозерская

Шестаковская

с/с Шиловский

Алтуновская
Андроновская
Анисимовская
Баканская будка N 29
Березник
Верхнее-Шилово
Воронцовская Большая
Воронцовская Малая
Запутинская
Захаровская
Зеховская
Каликино
Лисицинская
Мартыновская
Меркушевская
Нижнее Шилово
Новошинская
Пивкино
Погорелово
Рушевская школа
Скомороховская большая
Скомороховская малая
Толоконка, лесопункт
Толоконка, запань
Фоминская
Чащинская
Шиловский сенопункт
Щелякинская

Ленский район

с/с Иртовский

Берег
Большой кряж
Глубокое
Гора
Жуково
Заполье
Ирта
Конец-Озерье
Кузвель
Лопатино
Малый Кряж
МТС
Паста
Пустошь
Харлово

Шердынь

с/с Козьминский

Берег
Березник
Большая Толша
Большая Шенома
Большой Гыжег
Большой остров
Булатовская
Векщинское Засозерье
Голяшево
Забелино
Заборье
Залужье
Иельская

Архангельская

Карловская
Киселевская
Козьмино
Кононовская
Ложкаревская
Лопатино
Малая Толша
Малая Шенома
Малый Гыжег
Малый остров
Моденовское Заозерье
Мягкоступовская
Перейма
Спиринская
Таратинская
Томиловская
Тыловол
Фоминская

с/с Ленский

Андреевская
Базлук
Берег
Березник
Бор
Борисовская
Вадья
Васильевские 1-я и 2-я
Вожем
Голяниновская
Дегельник
Захаринская
Ивановская
Костино
Курчим
Лена
Лукинские 1-я и 2-я
Молокотино
Мыс
Некрасовская
Низовская
Ошмановка
Пашинская
Прилук второй
Прислон
Речка
Серединская
Туглим
Успага
Устюг
Цилиба

Шалевская
Шаровицы
Шубинская
Юрчаково
Юрчаково-Пахомовская
Яковлево-Запольская
Ярант

с/с Слободчиковский

Березовская
больница Слободчиковская
Бызовская
Вандыш
Вандышская база
Галино
Губинская
Емельяновская
Запольная
Коровинская
Коротовинская
Мунтас
Наумиха
Нефетовская
Новоселовская
Парфеновская
Петровская
Потылинская
Рязановская
Сендугская подвесная же-
лезная дорога
Слободчиково
Софроновская
Средне-Софроновская
Ушаковская
Фоминская
Харинская
Шеинская
Шипино
Шудино
Якимовская

с/с Сойгинский

база (центр Литвиновского
леспромхоза)
Белолашино
Бердышиха
Березник
Заимка
Запань-Коми
Крестовская

Кулига
Литвино
Литвиновский леспромхоз (лес-
ной участок 52, кв. 9 и 7 км)

Лупья
Мосеева Гора
Нефтебаза
Новый Прилук
Родионовская
Рисанищино
Седуновская
Секур
Секур, участок
Старый Прилук
Устье Лупья
Участок (избушечная) Литви-
новского леспромхоза
Черныхан

с/с Софроновский

Яренск, с., райцентр
Базлук
Березник
Богослово
Борок
Бузда
Выемково
ГЭС
Дедовская
Заозерье
Казлук
Курейная
Лантыш
Мали
Матлуг
Микшина гора
Морготлук
Никулинская
Новая распашь
Оскаож
Паладино
пристань Яренск
Сибирь
Сафроновская
Старая Яреньга
Старый Шиес
Тукма
Череново

Чернокурский
Юргино
Яреньга

с/с Суходольский

Большой мыс
Бор
Верхний конец
Заболотье
Загорье
Заречье
Княжины
Малый мыс (Красная)
Ошляпье
Суходол

с/с Тохтинский

Зимовская (Демас)
Кижмозерская база, сторожка
Кожмодер
Крюковка (Крюково)
Кусс
Лукмичский
Мадмасский
Очея
Савкино
Тохта
Церковная
Черва
Черванский
Чиричопс (Борок)

с/с Урдомский

Бережная
Дорофеевская
Звоз
Кондаковская
Кончневская
Кулига
Паламыш
Подборичная
Самыловская
Сырой корень, слобода
Урдома

Лешуконский район

с/с Вожгорский

Вожгора, с.
Кобыльская
Ларкино
Лебское
Пустыня
Родома
Шегмас

с/с Лешуконский

Лешуконское, с., райцентр
Верхно
Едома
Карашелье
Мелосполье
Райбольница
Русома
Устьвашка, пристань
Ущелье

с/с Нисогорский

Большенисогора
Залазная
Заозерье
Заручей
Затон пароходства
Колшин
Комша
Макшево
Малая Нисогора
Чублас
Шиляева

с/с Олемский

Кеба
Олема
Рязя
Чуласа

с/с Смоленецкий

В. Березник
лесозаготовительные бараки по
р. Ежуге
Пылема

Смоленец

с/с Сульский

Барковская
больница
Боровое
Верхне-Сульская
Засулье
Койнас
Кысса
Кассамская, почтовая станция
Нижнелульская, почтовая станция
Петухово
Сульский выселок
Устькизимье
Фоминская станция
Цильма (Омелино), выселок

с/с Усть-Кымский

Житель
Палошетье
Устькыма
Чухари
Чучепала
Шилово
Якишины

с/с Ценогорский

Белошетье
Колмогора
Конешетье
Селощенская
Ценогора

с/с Юромский

Бугаевская
Защельская
Кесломская
Лындовская
Некрасаконская
Палужская
Поругинская
Тигляевская
Устьнерманская
Юрома, с.

область

Мезенский район

Мезень, г.
Каменка, рабочий пос.

с/с Быченский

Бычье
Игумново
Лобан

с/с Долгощельский

Долгощелье
Мыс Абрамовский
Нижа
Нижа, станция
Щекино

с/с Дорогорский

Дорогорское, с.
Кимжа
Ручей Догадов, чум
Тимощелье

с/с Елкинский

Бурдуй, выселок
Елкино
Запожинский, выселок
кочующие чумы
Мало-Мишуков, выселок
Сафоново

с/с Жердский

Жердь, с.
Жуково
Петрово
Усть-Няфта
Усть-Пеза
Хрестное болото, чум

с/с Козьмогородский

Березник
Кильце
Печище
Козьмогородское
Погорелец
Чирцево

с/с Койденский

Ануфриевский, выселок
Майда
М. Воронов
местечко Мутная речка, чум
Койда

с/с Лампоженский

Заакакурье
Заозерье
Бор Благовещенский
Великий ручей, чум
Корщаково, лесостоянка
Красная Щелья
Лампожня
Малооктябрьская
Пеньково
Первомайский, выселок

с/с Мосеевский

Баковская
Бор Гарь
Вирюга
Езевец
Калининская
Мосеевская

с/с Ручьевский

Вазица
Мегра
Ручеек
Ручьи
Средняя треть

с/с Семжанский

Кельи
Преляя
Пья
Семжа

с/с Солянский

Бобровка
Болото-Кольце
Горшок

Кепино
Ключевая
Кучема
Перекатная
Подгорье-Озеро
Прокшино
Ручей Становой
Светлая
Сояна, с.

с/с Целегорский

Азаполье
Мелегора
Целегора
Черсова
Шкули

Няндомский район

Няндом, г.

с/с Андреевский

Андреевская
Беловская
Берёжная
Бобриха
Бурачиха, станция и вокзал
Вадъезерская
Долгозерская
Емельяниха
Заручевье
Захарьина
Зелёный разъезд
кв. N 3, 17, 55, 66, 80 лесопунктов
Конда
Конда, хутор
Кузьминская
лесопункт 20 км, 5 кв.
Липова
Наумовская
Нахалов, хутор
Некрасиха
Савинская
Сафонова гора
Сидорова гора
стройветка 13, 17 км
станция Полоха, лесопункт
Проша, хутор
Устьнимельга
Яковлевская
756, 757, 764, 772, 775, 776, 782,
785 км с железнодорожной будкой

с/с Анташинский

Анташиха
Белинская
Большое Мадозеро

Большой двор
Боровская
Братаниха
Бряшниха
Будринская
Васильевская
Гавриловская
Грудиха
Заболотье
Красиха
Кипровская
Климовская
Кулемиха
Лобановская
Малое Мадозеро
Малушкин остров
Погост
Полинская
Пустарево
Речное
Рябово Мадозеро
Суегра
Тухачиха
Шарьга, подпункт
Юдинская

с/с Веральский

Андреевская (средняя)
Камбуй, катище
Мяссома, кв. 3
Основская (Верхняя)
Федосиевская (низ)

с/с Воезерский

Васильево
Волковская
Гавриловская
Гора

Няндомский район

Гридина
Задняя
Заозерье
Заручевье
Игнатово
Конечная
Курниково
Лымчино
Низ
Обатурова
Остров
Погост
Подберезная
Ручей

с/с Вохтомский

Балцевская
Вандыш, станция и вокзал
Волошский лесозавод
Волошский лесопункт
Грехнев пал
Завандыше
кв. N 68, 84, 86 лесопунктов
Ключи
Кузнецовская
Куклово, кв. 38, подпункт
Куфтыревская
Лаповица
Мелентьев пал
Мельница, хутор
Осташевская
Турово
Фоминская (Верховье)
Фоминское, совхоз
Фоминская, станция и вокзал)
Фоминский лесопункт
Фоминский лесопункт, кв.51
Черное, лесопункт
727, 730, 732, 734, 738, 744 км с
железнодорожной будкой

с/с Доровский

Доровская, д.
Доровский лесопункт (р. Волош-
на)
Доровский лесопункт, кв. 84

с/с Елгомский

Гора

Дворец
Щелупиха

с/с Ковкольский

Березово, хутор
Бор (детдом)
Даниловская
Заболотье
Зеленевская
Игольница
Икса, хутор
Ильинский остров
Козаковская
кв. 9, 93 лесопунктов
Киндера
Климушина
Котовская
Кривцы
Кетово
Логиновская
Луптега
Макаров двор
Монастырский остров
Маниковская
Мартевская
Мелехинская
Ореховская
Ортевская
половина кв. 74
Проково
Ручьевая
Сосновец
Юсевская

с/с Канакшанский

Большой двор
Большое Верховье
Горка
Забережье
Конакша
кв. 66
Малое Верховье
Кашнаково, хутор
Низ
Охтома
Пархнева
Подлесная
Тарасово
Тегра
Тегра, подпункт

Архангельская

Толща
 Фофаново
 Хомкино
 Щучья
 Ямное

с/с Лелемский

Бор, хутор
 будка 841 км
 Горы (Красный бор), хутор
 Демьяновская (Табсра)
 Еремеевская (Заозерье)
 казармы 834, 840, 846
 Кондратовская (Кчетная)
 Леменский лесопункт
 лесорубочный кв. 22
 Митинская
 разъезд Междудворье
 разъезд 836 км Северной же-
 лезной дороги

Семеновская

Сибирь

смолоскипидарный завод
 спиртопорошковый завод
 Федотовская (Олехово)
 Федьковская (Турово)

с/с Лепшинский

Васильевская (Петухово)
 Григорьевская (Рябовская)
 Гришинская, гора
 Ившинская (Исаковская)
 Калининская (Яковлевская)
 Крутое, 51 кв., лесопункт
 Крычема
 Лужная (Лизи)
 Наумовская (Сельская)
 Павловская (Курицино)
 Патрушевская (Осташевская)
 Савинская (Ротовская)
 Ступинская (Ручей)
 Торновская (Тырново)
 Турлаевская (Устричная)
 Шаленьга, лесопункт, кв. 85
 Яковлевская (Степановская)

с/с Лимский

Алексина
 Большая Орьма

Верховье
 Гавриловская
 Гари
 Гора Грехнева
 Горка Дуплева
 Занаволок
 Ивановская
 Игрешка, подпункт
 Лобозка, подпункт
 Малая Орьма
 Наволок
 Низ
 Нимельга-Ворониха, подпункт
 Нимельга-Порога, подпункт
 Новая, подпункт
 Погост
 Пустошь
 Село
 Сора
 спиртопорошковый завод

с/с Мехреньгский

Андреева
 Васильева
 Верхотина
 Горевская
 Гришинская
 Еменьга, подпункт
 Забоевская
 Заборье
 Ивановская
 Карма, подпункт
 Мальгинская
 Мартьяновская
 Никитинская
 Павловская
 Пал
 Погост
 Подберезная
 Подгорная
 Савинская
 Солозеро, подпункт
 спиртопорошковый завод
 Старая Подгорная
 Холопье

с/с Мошинский

Алексеевская
 Вахрамеиха
 Вельская

Няндомский район

Горка
Дворневская
Дмитровка, хутор
Ивашково
Икса
Корехово
Кипровская изба, подпункт
Кирилловская
Конинская
Кувшиниха
Курья
Лобановская
Лупачиха
Макаровская (больница)
Можжи, хутор
Мостовая
Нестеровская
Нижняя Илесега, лесопункт
Никоновская
Панарына изба, подпункт
Петариха
Пичинская
Пожариха
Поздеиха
Поповская
Пятница, хутор
Филипповская
Шернинская
Шипитинская
Шолга, деревня
Шолга, подпункт

с/с Шалакушский

Большая сторона
Ветка Климово
Ивакина, лесопункт
Ивакинский лесопункт, 14 кв.
Ивакша, разъезд
казармы 851, 853, 857, 867, 871,
877 км

кв. 14, 20, 26, 27, 27 Южный, 42
Лепша, станция, вокзал
лесозавод N 3
лесопункты 50, 51 кв.
Малая сторона
Нефедовская
Сергоручей
станция Лепша (Федосовский
нос)
Тупик-Лепша
Шалакуша (станция и вокзал)

с/с Шежемский

будка 627
Демидовская
казармы 828, 832 км
Кондратовская
лесопункты 23, 24 кв.
Половина, 34 кв.
Шожма, лесопункт
Шожма (станция, вокзал и во-
докачка)
814, 815 км Северной железной
дороги, будки
816 км Северной железной
дороги, лесопункт
816 км Северной железной
дороги, разъезд
816 км Северной железной доро-
ги, разъезд, 47 кв., лесопункт
817, 821, км Северной железной
дороги

с/с Шултусский

Востровская
Нискоглядова
Остров, хутор
спиртопорошковый завод
Шултусс

Онежский район

Онега, г.

с/с Андозерский

Андозеро
Каменный ручей
Марсала
Припаш

Рябы

с/с Вазенский

Антоново-Абакумовская
Ваймозеро
Горка
Каска

Архангельская

Пачепалла
Пуминовская

с/с Воигодский

Букоборовская
Зиновьевская
Кишкинская
Мятозеро, лесоучасток
Мятозеро, хутор
Савеновская
Савинская
Сивручей
Труфановская

с/с Ворзогорский

Кондратьевская
Рочево, пос.
Яковлевская

с/с Кожеозерский

Белое, лесоучасток
Кож-поселок
Летний конёц
Шуйга, лесоучасток

с/о Кокоринский

Лебяжье
Нерюжская запань
Новая деревня
Павловская
Порог

с/с Калгачинский

Варбозеро
Гора
Колгачиха
Нючозеро
Челозеро

с/с Корельский

Высокая гора (половина)
Корельская

с/с Кривопоясский

Жилье

область

Загорье
Задворок
Лапозеро, лесоучасток
Шидозеро, рыбацья изба

с/с Кушерёцкий

Кушерека

с/с Кяндский

Белое, хутор
Кянда
Солозеро
Травеники

с/с Лямицкий

Котоса, хутор
Лямца

с/с Малашуйский

Абрамовская
Вячевский 1-я и 2-я

с/с Мондинский

Верхняя Тесовка, лесозаготовительный участок
Глазаниха, лесозаготовительный участок
Каменное
Кантьевская
Каралино
Кириловская
Катище 6-е, лесозаготовительный участок
механизированный лесопункт, пос.
Мондино
Нижняя Тесовка, лесозаготовительный участок
Октябрьская
Шомбозеро, лесозаготовительный участок

с/с Мудьюжский

Андриовская
Березово

Б. Лембево
Бучерово
Грихнова
Давыдовская
Д. Лембево
Кукорка
Митинская
Михайловская
Песчанка
Ряхковская
Семеново
Сырья

с/с Нижнеозерский

Нижнеозеро

с/с Нимоньгский

Бокино
Верещагино
Верхове
Выползово
Низ Деминская
Судакова
Юдмозеро

с/с Носовский

Корельская, станция
Коркала
Луза
Носовщина
Юрьевы горы

с/с Подпорожский

Амосовская (Калиниха)
Верхнее Поньгозеро, хутор
Гора Жеребцова
Грибановская
Медведевская (Средний двор)
Наумовская (Подтайболье)
Сафроновская (Машелиха)

с/с Покровский

Бор, рыбачий стан
Покровская

с/с Польский

Коломинка
Коммуна
Поле
Усолье
Чуново

с/с Прилуцкий

Большая Канзапелда
Большое Погостыще, с.
Залесье, с.
Кернешко
Клещево, с.
Куруси
Малая Канзапелда
Малое Погостыще, с.
Талзанга
Пешельма
Прилук
Сывтуга Падун, с.
Хаяла

с/с Пурнемский

Пурнема, село
Пурнемка, детдом

с/с Пушлахотский

Ильино, хутор
Ильино, рыбацкое становище
Пушлахта
Чеснема, маяк

с/с Тамицкий

Озеро Белое, хутор
Тамица

с/с Унажемский

Унежма

с/с Усть-Кожский

Ефимовская
Игиша, лесоучасток
Лавозеро, хутор
Макарьино
Малонга, лесоучасток

Няпозеро
Петровская
Половина, пос.
Прилуки
Семеновская
Сидоровская
Устькожа
Устькожская запань
Филимоновская
Чижиково

с/с Фехталимский

Большая Фехтальма
Кутованьга
Малая Фехтальма

с/с Хачельский

Ковкула
Красивое, лесочасток
Калованга
Невга
Пияла
Порса-река, лесочасток
Филева
Хачела
Чемьюга

Шабин
16 кв., лесочасток

с/с Чекуавский

Анциферовская
Большой Бор
Букоборы
Великосельская
Калетинская
Карбатово
Медведево
Ново-Анциферовская
Ново-Великосельская
Новый Наволок
Огуритино
Павлово
Павловский бор
Пянтино
Сергеево
Средний Наволок
Старый наволок
Цеково
Чекуево
Чекуево, Дом колхозника
Чекуевская, больница
Юксозеро

Плесецкий район

Плесецкий, рабочий пос.
Самодедовский, рабочий пос.

Филиповка
Хлупаного
Юхновка

с/с Городецкий

Большая Шаркова
Вяткина
Глухова
Заозерье
Заручевье
Малая Шаркова
Матвеевка
Меньшачиха
Окулиха
Острый конец
Подлесье
Прошково
Росла-Гора
Рудачиха
Таборы
Тепягина

с/с Дениславский

Жаравинская
Остров
Петрушинская
Сахачевская
Сенные горки, барак

с/с Кирилловский

Басина
Ворончиха
Залеушка
Залежиньга (Поляна)
Заручевье
Звоз
Часовенская

область

Плесецкий район

с/с Кочмасский

Авда
Ветчиковский, лесопункт
Глубоковский, лесопункт
Кодлозеро
Кодыш
Кочмас
Красная Ляга
Перекопский, лесопункт
Перекопский медицинский пункт

с/с Майномский

Бородино
Великий двор
Великий Наволок
Верховье
Лейкема
Низ
Озим Гора
Сирка
смолзавод, хутор
Шидозеро, хутор

с/с Оксовский

Анисимова
Гора
Дыхалова
Евсякова
Змеево
Козакова
Корелова
Коршакова
Лукина
Малгино, лесоточка
Матвеевская
Наволок
нижний склад
Оксово
Полова
Польская
Помаскина
Слобода
Тарасова
Терюшина
Тетерина
Фалева
Хавдина
Холм
Чирцова

Шабенъга
Шиловская

с/с Петровский

Алексеевская
Болото
Большая Гришина
Бор, хутор
Гусевская
Еремеевская
Заболото
Кашина
Малая Гришина
мельница
Монастырь
Мишутиха
Мургозеро, хутор
Наволок
Овсянка
Пейнема
Плесо
Подволочье
Половина, хутор
Понизовие
Пивка
р. Емца (мост)
Тарасиха
Усть-Шорда
Хима
Якишино
Юрмала

с/с Пабервжский

Вахновская
Игрема, участок
Конево, лесоточка
Кучная Гора
Новая Распашь
Плешковская
Пустыньга

с/с Порецкий

Александрово
Войборы
Гора
Зарецкая
Нема, хутор
Павловская
Петрушино

Архангельская

Половина
Похвальное

с/с Посадный

Важеновка
Васильев Двор
Гоголево
Гора
Залесье
Заозерье
Заполье
Красновка
Колосово
Крисчевка
Лебаковская
Макариха
Мелеховка
Москвина
Носков конец
Олидова
Подарина
Пертема
Писчеры
Подомариха
Подлесье
Поле
Посад
Сохаруковка
Табары
Тураевка
Турчасовская больница
Целягина
Фирсовка
Факинка
Черепово
Яхорево

с/с Савинский

больница
Бумботная
Войборы, 143 кв.
Гошковская
Денисовская
Дудоровская
Емцовский учебно-опытный лес-
промхоз треста "Двинолес"
(Курган)
казармы 8-14, 950, 963 км
кв. 30, 31, 77, 950
Ключи, лесопункт

область

Князевская
Костыли
Мостище, подпункт
Нухтозерский
Озеро Глубокое, пос.
Опытная (Емцовский учебно-
опытный леспромхоз)
Островский, лесопункт
Павловская
Панкратовская
Разъезд "Тимме"
р. Емца, пос.
Савинская
санаторий им. Тимме
Славная, лесопункт
Стамое, хутор
станция Емца
станция Емца, смолзавод
станция Емца железной дороги
станция Емца, больница
Уйта
Харабрица, хутор
Шелекса, разъезд
Шестово

с/с Холмогорский

вокзал
казармы 1027, 1029, 1037,
1039, 1059, 1065, 1071 км
колхоз "Авангард"
Листвиничный разъезд
Ломовое, карьер
Ломовое, пос.
озеро Листвиничное
озеро Ломовое
озеро Найденное
озеро Островичное
перегон 1051, 1065 км
пост 1056 км
разъезд Ломовое
разъезд 1038 км
станция Холмогорка
Сухое озеро
Коротково, хутор

с/с Церковнический

Озаргина
Андрониха
Бархатиха
Блинниха

Вересник
Верхний конец
Верх-Мехреньга
Горка
Золотуха, хутор
Керьга
Конецгорье
Королиха
Креково
Курка Гора
Курковшина
Мельниха
Масленниково
Матнема
Мельница
Пальцево
Перхина
Пирогово
Подгорня
Подол
Преснечиha
Семушкино
Скрыпово
Средьпогост
Степаниха
Столетиха
Угол
Фудякова
Чуборово
Юра-Гора

с/с Щукозерский

Андрияново
Волость
Ершово
Лето
Осташево
Север
Чичерово

с/с Яковлевский

Ванькины избы, Кямский лесопункт, пос.
Великозерский разъезд, 979 км
Взвоз, подпункт
Войборский пос.
Вычерский подпункт, Обозерский леспромхоз
дистанция пути Северной железной дороги. Казарма N 1014

Зарека
казармы 971, 986, 1007 км
кв. 26, 39, 80 (подпункт), 82, 107
Кирпова
Кодина, Обозерский леспромхоз, пос.
корабли (Севлеспромхоз)
Кормозерский, подпункт Обозерского леспромхоза
Куколь, подпункт
Кендский, лесопункт Обозерского леспромхоза
Летнеозерский разъезд
(Восточная сторона)
Летнеозерский разъезд, 991 км
Лохта
Обозерская больница
Обозерский вокзал
Обозерская станция (Красный пос.)
Обозерская станция Северной железной дороги
Пивкозерский подпункт Кормозерского лесопункта
Питьне, подпункт
подпункт Капустник (Северный леспромхоз)
Поля, лесопункт
разъезд 968
р. Ваймуга, пос.
Северолесское Катнище (Севлестрансхоз)
техникум, пос.
Швакин ручей, пос.
Швакинский лесопункт, 38 км, пос.

с/с Яриемский

Верхняя
Гришина
Гусиха
Зайжье
Заполье
Иг
Калин Нос
Катышиха
Копыловка
Крениха
Петушиха
Погост
Рагозина

Тютина
Улитина
Усолье

Щельпечиха
Ярнема

Пинежский район

с/с Волдокурский

Горки
Валдокурье
Горочная
Деревенька
Ельник (нефтесклад)
Забобровец горы
Малетино
Мосеевская
Савины горы
Хаймусово
Чучепага
Щарбаки горы

Сметанец верхний
Сомполье
Теливеровская
Холм
Шаврина

с/с Высокогорский

Высокая гора
Заозерье
Концгорье
Матвера
Плесо
Юбра

с/с Вальтегорский

Березник
Вальтево верхнее
Вальтево нижнее
Михеево
Подрадьё
Устьежуга 1-я и 2-я
Чикинская, погост

с/с Завражский

Пинега, с., райцентр
Алашево
Басово
Великий двор
Воепала
Заполье
Истомиха
Клишевская
Конец
Красная гора
Олькина
Пабережье
Ревая Мурга
Семугина
Серая гора
Соколово
Тюряшинская
Усть-Воепала
Шанегорская большая
Шанегорская малая
Ширипина
Шуломень
Ярушево
Ясеево

с/с Вижевский

Алекаево
Вижево
Вижевский, лесопункт Пинежского леспромхоза (Бобюковская)
Вижевский, лесопункт Пинежского леспромхоза (Торонемская)
Ревполье
Торрома

с/с Вонгский

Волково, лесная изба
Вонга
Едакино
Земец
Марьино
Новинки
Озерки нижние

с/с Карьепольский

Верхний бор (Кочев чум)
Карьеполье
Кольца, болото

область

Пинежский район

Красный Север
Новинка
Пустыня
Яма

с/с Кулойский

Кулой
Ореховщина

с/с Леуновский

Гбач
Горка
Кузомень
Леуново
Окунево, подпункт
Остров
Пальник, лесопункт
Разлог, подпункт
Трихино, лесопункт
Чуга
Шляпа, подпункт
Щелейка, подпункт

с/с Пильегорский

Заборье
Крылова
Пильегоры, верхний конец
Пильегоры, нижний конец
Подлесье
Средняя, станция
Чертково
Щелья

с/с Совпольский

Березовая, станция
Бецинское болото, чумы
Боярка
Конец верхний
Конещелье
Северный маяк
Совполье
Херполье (Соколово)
Чижгора

с/с Сояльский

Березник
Вешкома

Варгозеро, подпункт
Заозерье
Каргомень
Карьково, подпункт
Лебедева
Низ Сии, лесной подпункт
Окатова
Пепино
Першково
Савручей, подпункт
Сояла
Угол-Сояльского, подпункт

с/с Труфаногорский

Капкино, лесной подпункт
Печгора
Пачеозерье-Заполье
Пачеозерье-Чухарево
Средний, лесной подпункт
Труфанова
Щелейка, лесной подпункт

с/с Усть-Починский

Вихтово
Започье
Лимозеро, лесной подпункт
Прилук
Усть-Поча
Хутор

с/с Чакольский

Водогора-Горка
Водогора-Городище
Водогора-Нижняя
Водогора-Паленка
Ворга, проезжая изба
Веегора
Городок
Залесье
Колос-хребты, лесной подпункт
Кусогора
Лиственичный, лесные бараки
Нотус средний, лесной барак
Пашево, лесной барак
Ступино
Ура верхняя, сплавная база
Усть-Кычас, лесные бараки
Халово
Чакола

Архангельская

Шангес нижний, лесная изба
Шаста
Шеймогора 1-я и 2-я

с/с Юрольский

Выползово
Глазово
Заозерье

Лыткина гора
Петрова гора
Тропино
Турово
Хлопотово
Холм
Чушела, верхний конец
Юрала
Ямка

Приморский район

с/с Беломорский

Козлы
Куя

с/с Вознесенский

Андрияново
Вознесенье
Заручей
Зворково
Мяндино
Пустой двор
Рыбалово Верхнее
Студимское
Тойватово
Федоровская Большая

с/с Дураковский

Дураково
Жижгин, о-в
Маяк, маяк

с/с Зимнезолотницкий

Вепревский маяк, маяк
Ельник, хутор
Заречье
Зимнегорский маяк, маяк
Золотица Верхняя
Золотица Нижняя
Инецкий маяк, маяк
Инцы
ненцы, чум
смолокурный завод, сторожка
Това, хутор

с/с Ижемский

дегтекурный завод, сторожка
Ижма
Ижмозеро, сторожка
Печозеро
Семеново
Цыдвозеро, станция

с/с Конецдворский

Байкалово
Вагино
Камбалица Большая, хутор
Конечдворье
Ластокурья
Лахта
Меженское, хутор
Питяево
Прилук
Свинецкая
Ягры, пос.
Яндовая Губа, выселок

с/с Красногорский

Заяцкий мыс
Красная гора
Пертоминск
Унский маяк, маяк

с/с Кудьмозерский

Амбурсков
Волость
Конечбор
Лахта
Назариха, хутор
Остречица
Таборы

область

с/с Ластольский

Борковское
Вагинский Наволок
Ластола
Машинотракторная станция (МТС)
Монастырщина
Онишово

с/с Лайский

Белое, выселок
Каргозеро, выселок
Лая
Нижне-Лайское озеро,
рабочий пос.
Пертозеро, выселок
Средне-Лайское озеро,
рабочий пос.
усадьба Нижне-Лайского озера,
рабочий пос.
Устросы, лесная избушка
Чужгоры
95 км р. Лай, избушка
в лесу чум в 7-20 км от Нижне-
Лайского озера
21, 22, 34, 37 км железной дороги

с/с Летнезолотицкий

Летняя Золотица
Летнее Орлово

с/с Лопшеньгский

Лопшеньга

с/с Ненокский

Большие Ямы, сторожка
Верховские, сторожка
Ненокса (кв. Подозерье,
Заречье, Чирконос и гора)
Сюзьма

с/с Нижнерыболовский

Волочек
Долгие
кирпичный завод, населенный
пункт
Братилловская

Красное
Осинник Новый
Осинник Старый
Рыболово Нижнее
Тиноватик

с/с Патракеевский

Белый Маяк, о-в
Верховье
Горка Большая
Горка Малая
Зальва
Кадь Верхняя
Кадь Нижняя
Кушкушара
Мудьюг, о-в
Мудьюга Верхняя, хутор
Наволок
Патракеевка

с/с Приморский

Рикасиха, пос., райцентр
кирпичный завод
Лайский док, рабочий пос.
Почтовое
Пристань, д.
Рикасиха, д.

с/с Солзёнский

Водомерный пост, подпункт
Солза
шпалозавод, завод

с/с Часовенский

Архипово
Камбино
Кондратевская
Коровинская
Паюсовка
Погорельская
Хаврогоры
Часовенская

с/с Чуболо-Наволоцкий

Беричево
Наумцево
Поповский, остров

Скрылевская
Чуболо-Наволок

с/с Шихирихинский

Барминская Большая
Барминская Малая
Контрольная будка, сторожка
Корода Большая
Личка
Сума, рабочий пос.
Шихириха

с/с Унский

Белое, выселок

Васильевский, хутор
Вежма Верхняя, лесопункт
Кинжуга, лесопункт
Кумжевая, лесопункт
Кумжевая Нижняя, лесопункт
Луда
Ратоминское, лесопункт
Уна
Усть-Кинжуги, лесопункт

с/с Яреньгский

Яреньга
Холодное, рыбацкий стан

Приозерный район

с/с Архангельский

Барановская
Губаревская
Демидовская
Ескинская
Жары
Иевлевская
Климовская
Копосовская
Коротяевская
Лобановская
Марининское
Марковская
Мартемьяновская
Маслинская
Мишковская
Никифоровская
Никулинская
Озерко
Олешевская
Осташевская
Пайковская
Полутинская
Пестовская
Соколинская
Сорокинская
Спасско-Озерская
Усачевская
Усачевская Н.
Фоминская
Часовенская
Шелоховская

Шугинская

с/с Бабкинский

Алексеевка
Алферова
Бабкина
Боброва
Бураковы
Гоголева
Грязная
Звягина
Заручьево
Кашникова
Кашникова Новая
Кузнецова
Лужма, пос.
Михалево
Муравьева
Пашевская
Рехтипа
Сухой ручей, хутор
Тамихина
Шалгачева
Щербакова

с/с Быковский

Амосовская
Андреевская
Ануковская
Быковская
Варварская

область

Головинская
Ермолина
Кишкинская
Мозолина
Опихановская
Прислиниха
Фефиловская
Шахнова

с/с Волосовский

Амосовская
Антоновская
Афоновская
Бронниковская
Гришутинская
Денисовская
Долгих
Евдокимовская
Зенково
Заколотовье
Зыковская
Климовская
Кокуловская
Куверниковская
Кудряшевская
Култа
Лежма
Марковская
Мишковская
Никифоровская
Окуловская
Окуловская
Осташевская
Петуховская
Пузыревская
Савинская
Сидоровская
Тереховская
Трофимовская
Угол
Федоровская
Хавковская
Харьковская
Хрулевская
Черноголовская
Щальниковская
Щепаново
Юлинская

с/с Заднедубровский

барак, лесопункт
Карасово
Кислое Паромское, лесопункт
Климово
Малинов Ручей, лесопункт
Мосталыга
Лачуги
Лисицина
Нижняя
Пожарище
спиртопорошковый завод
Старковский лесопункт
Угловая
Ухаб
Устьханьба
Холодное
Чаженга
Часовенская

с/с Кеиорецкий

Аверкиевская
Бобрская
Ивановская
Измайловская
Иевлевская
Королевская
Корякина
Кузьминская
Лельмовская
Максимовская
Михайловская
Можвитинская
Олеховская
Подвязная
Рудниковская
Степановская
Федоровская

с/с Коневский

Конево, с., райцентр (Мешков-
ская и Лукояновская)
Авдотыня
Верещагина
Воробы
Вороновская
Горка
Мыза, хутор
Надконецкая

Архангельская

Надконецкая, мельница
Кузнецовская
Прошмачевская
Токаревская
Филькинская
Череповская
Щитинино, хутор
Эктино

с/с Карело-Новинский

Новинская
Кировские бараки, пос.
Каковка, участок
Корельская
Корельский, хутор
Красновский механизирован-
ный лесопункт

с/с Климовский

Бояриново
Бухалово
Вершинина
Горы
Глушево
Городское
Емельяновская
Качикова Горка
Кривцево
Климовская
Кянозерский погост
Карпова
Озяблый лог
Прость, сторожка
Раймово
Сивцево
Тамбил-Лахта
Тарасова
Телицина
Трош. Наволок
Тыр-Наволок
Филиппов Ручей
Челма
Шиткина

с/с Красновский

Агафонова д.
Агафоновская
Андрюковская
Гаврилова

Глуходворская
Гражданка
Грязова
Иванова
Клопиха, лесопункт
Колгуй, лесопункт
Костино
Красновский лесохимический
участок, кв. N 4
Кубанина
Лоняково
Луконное, лесопункт
Междуречье
Михалево, лесопункт
Новостройка, лесопункт
Панская, лесопункт
Погорелка
Подкорельская
Самылова
Спирова
спиртопорошковые заводы N 2 и 3
Тишина
Труфановская
Чаженский лесопункт, кв. N 9
Шейна
Шейна новая
Ширбозеро, лесопункт
Ширинога

с/с Кумбасозерский

Заволочье
Кумбас-озеро
Новина
Яблонь горка

с/с Лукинский

Амосово
Беловодская
Денисова
Живоглядова
Закумихинская
Залесье
Иглин Ручей
Кадкино
Кудрявцево Большое
Кудрявцево Малое
Кутькова
Лукинская
Малашева
Никитина

Ракованда
Раменье
Рослякова
Сысова
Тарасово
Третьякова
Туминова
Филипповская
Холм
Шумово
Ямкино

с/с Ошевенский

Гарь
Кривцы Большие
Кривцы Малые
Низ-Михеево
Погост-Борок
Пешрова-Логинова
Халуй-Большой
Халуй Малый
Ширяиха-Одраково

с/с Першлахтинский

Заря, хутор
Караник
Коровина
Першлахта
Поромский о-в
Порма, хутор
Щейник

с/с Плесский

Антушевская
Афаносовская
Бабинская
Вознесенская
Здыхалинская
Курятовская
Одоевская
Пожарская
Пожарская, мельница
Потылицинская
Ручьевская
Сандальский, хутор
Сенное, пос.
Часовенская
Щелтомская
Щетнинская

с/с Почезерский

Будылгина
Верхотина, лесоучасток
Дворишное, лесоучасток
Дедова-Горка
Доронежная
Евсеево, лесоучасток
Елема, лесоучасток
Жардениха, лесоучасток
Жардениха, хутор
Кани, лесоучасток
Кардон, лесоучасток
Кармозеро Кардон
Кинозеро
Коковиченская
Колдозеро, лесохимучасток
Кузьминская
Ларионовская
Медведевская
Нижне-Порога, лесоучасток
Нижнее устье, лесоучасток
Поршинская
Пескозеро
Пехтусовская
Потеряева
Преснецовская
Стретьева горка
Тихманский лесоучасток
Гокше-озеро, хутор
Филипповская

с/с Рыжковский

Волощово, лесохимучасток
Глазово
Глубоко-озеро
Екимово
Захарово
Кожевникова
Маза
Минина
Намятная
Осташевская
Поварнищина
Пичихина
Рослякова
Рыжкова
Свиное
Суитин о-в
Устьпоча
Федосова

с/с Ряпусовский

Важа
Важезеро
Ведягина
Горбачиха
Зехнова
Косицина
Мамонова
Матерая
Медвежье
Окатовская
Песчаное, хутор
Ряпусово
Спицина
Семеново
Тарникина
Турово-село, хутор
Федоровская
Щепникова

с/с Самковский

Враниковская
Самково Большая
Самково Малая

с/с Троицкий

Васильевская
Волкова
Гольцево
Залесье
Захаровская
Кожевниково
Кувшиново
Кулемина
Куричинская
Лыткина
Машкинская горка
Машкинское-Подгорье
Мухина
Назарово
Наумовская
Никольское
Олехово-Горка
Огарчиха
Песчанное
Пипаева
Семеновская
Спичинская
Филева

Шампонское-Подгорье
Щелкинское

с/с Ундозерский

Гороховская
Ивашково-Наволоок. Скаречах-
тинский лесопункт
Кармозерская
Кармозерский лесопункт
Курлаевская
Лоховое, подпункт Иксинского
лесопункта
Максимовская
Мезень
Погост
Подволочье, подпункт Иксин-
ского лесопункта
Скарлахта
Узкое, лесопункт
Чернево
Шардозеро

с/с Федовский

Богданово, с.
Бодухина
Боярская
Васильевская
Волкова
Воронова
Горка
Губина
Жукова
Заборье, хутор
Зашондомье
Зенова
Зубова
Иевлева
Ириньина
Кабаниха
Кипрева
Конец острова
Корзова
Кортаева
Ленина
ляга "Иванова", лесохимучасток
ляга "Ильмово", лесохимучасток
Мануйловская
Маслова
Мозолова
Монастырская

Приозерный район

Мышелово
Онебалово
Пирочово
Погост
Подлесье
Порозова
Прахнова
Рублева
Сандрова
Семенова
Угрюмова
Федова
Харлова
Чернокова
Шибатова
Шипачева
Яковлевская

с/с Чурьегский

Ботвина
Бучниковская
Ворошилиха
Горболевская
Кенозерщеве-Горка

Куйкина
Михалева
Ожгибиковская
Ременевская
Ряпусиха
Ситникова-Горка
Тарасиха
Тимоховская
Чумаковская
Чуфаровская
Щелье
Ютьегра
Якунина

с/с Янгорский

Великое озеро
Верхняя Токша
Воланское озеро
Нетома
Нижняя Токша
Пуга
Токша-Кузнецова
Янгоры

Роадинский район

с/с Благовещенский

Аксеновская (Пановская)
Алферовская (Заборье)
Благовещенское, с.
Большая Аншуковская (Порог)
Власовская (Верстья)
Верхняя (Зиновьевская)
Гришинская (Некрасово)
Детский дом
Еманово (Тимоневская)
Заречье, хутор
Золотая (Михалевская)
Инвалидный дом
Козьминская (Юдина)
Колодина
Контальный, хутор
Кузнецово (Поташевская)
Мало-Аншуковская (Порог)
Кочниха
Омобинская (Турышка)
Осташевская (Леоново)
Павшинская (Заболотье)
Першинская (Побережье)

Перховская (Верховская)
Плавско-Ананьевская
Погорела (Мишутинская)
Подгородна (Софоновская)
Пикишина
Романиха (Сафоновская)
Рубеж (Кичигинская)
Рыбашкино
Середкинская (Дресвянка)
Стрелка, хутор
Сивковская (Бессониha)
Трофимовская
Труфаново (Сафроновская)
Филимоновская (Заборье)
Хайбутовская

с/с Верхопаденьский

Артемьевское (Орлово)
Баловичи
Бельневская (Вараксино)
Вяткинская (Падуново)
Горбачевская (Давыдовская)
Еглец, хутор

Архангельская

Зенкинское (Зенкино)
Ивановская (Гора)
Ивановская (Подгора)
Ивановское(погост, с.)
Калиновская (Подгора)
Калиновская (Фомино)
Капуринская (Пердунькино)
Карба, выселок
Киселевская (Киселиха)
Лосевская (Лосево)
Степановская (Антонова)
Трофимов, хутор
Участок Матвеевка
Федоровский, хутор
Часовенская (Подгора)
Часовенская (гора)
Часовенская

с/с Верховуйский

Георгиевская
Глубоковская
Глубоковская, хутор
Доровская
Изеичный
Колоколовская
Кузнецовская
Никольский
Пуйца Кривое
Сидоровская

с/с Верхосуландский

Боровская
Боровская (Виноградовская)
Дурневская (Подгорное)
Желтиковская
Запаковская
Кабановская (Малая гора)
кв. 45 (баракы)
Мезово
Никольская
Педруга, участок
Попова Юшманова
Сидоровская (Большая гора)
Силосово
Юшманова изба, пекарни

с/с Воскресенский

Бревновская
Брюховская

Воскресенское, посад
Денисовская, о-в
Заозерье
Игнушинская (Нечаевская)
Калуга
Кашино
Клепинская (Ямки)
Кузнецовская (Заручевье)
Куракинская (Роменская)
Мелеховская
Плесо
Погуляевское заполье
Подхолмищная (Заболотье)
Полеевская
Разбойное, лесоучасток
Столбовская
Стракина
Стригинская, берег
Усадьба (Кудринская)
Ушаково
Чурковская
Чушовская

с/с Глубоковский

Волошево (лесные бараки)
Глубоковская
Глубоковский, хутор
Еманиха (спиртопорошковый завод)
Заимки
Заручевская
Кастровка, лесные бараки
Озерская, лесные бараки
Сарьгина, лесные бараки
Хорошевская

с/с Игнатовский

Бологовская
Болдровская (Демидовская)
Болтихина
Банютина гора (Датино)
Васильевская (Чубино)
Васильевская (Городище)
Великодврская (Гользина)
Грудина-Ефремовская
Есиповская (Бегриново)
Жуковская
Жуково, хутор
Игнатовка (Песьякова)
Калиневская

Ровдинский район

коммуна имени Сталина
Кошутинская
Краски
Крюково
Кухтерево
Логинская (Головинская)
Мужилловская (Заболотье)
Образцовая (Усадьба)
Озяболвская (Великое)
Ольковская (Лобановская)
Пархачиха (Абрамовская)
Пустой, хутор
татаринская (Молчан)
Телешиха
Телицина
Тимоневская
Туптышинская (Скребино)
Устиновская
Холмовская (Носово)
Шестаково (Давыдовская)
Шипицино
Черношово
Чушково
Юхнево

с/с Липовский

Андричевская
Большая Липовка
Залеменьга
Заручевская
Касково
Леменьга
Липино
Малая Липовка
Михайловка
Одино
Павловская
Палкино
Подполузье
Пюдля, лесоучасток
Сергиевка
Семеновское, холм
Туймино
Фоминская

с/с Михайловский

Жильцовская (Ильинская)
Заволочье (Трубинская)
Заволочье (Паева)
Заволочье (Перелесная)

Камешник
Леванидовский хутор
Ракинская (Ракино)
Ушаковская (Огариха)
Юшмановская (Клементьевская)
Ушаковское, с.

с/с Нижнепуйский

Бутырки (Никифоровские)
Гогомоха (Соколово-Белово)
Демидовское
Дековская (Лесновская)
Заборье (Ереминская)
Кострушино (Шебенеvская)
Никулинская (Микулина)
Осташево (Тырлинская)
Первушино (Литовтинская)
Пучинино (Югрютинская)
Фомины (Беловинская)

с/с Низовский

Андреевка
Андрейковская
Готовская, лесоучасток
Готово
Ирзеньга
Киселево
Котовалово
Лебедково
Миренцово
Парфеньево, погост
Парфеньево
Пресницино (Демьян), правый
Берег
Пресницино (Демьян), левый
Берег
Рубеж
Рудинская
Рушановское
Самсоновское (Б. Подслудная),
левый берег
Самсоновская, правый берег
Саларево
Саларево, хутор

с/с Остахинский

Архангельская
Леваковская
Михаила Михайл., хутор

Архангельская

Наволоцкая
Остахино
Погорельская
Подсосенная (Песок)
Прислон
Юрьевская первая (Андушево)
Юрьевская вторая (Подволочье)

с/с Паданьгский

Алешковская (Велика)
Ананьинская (Рехина)
Боровская
Васильевская (Подомаревская)
Галивская
Голыгинская
Деминская
Дяткинская
Жилина
Захарово
Кабановская (Трепузово)
Климовская (Подгорки)
Кривоноговская
Ладихинская
Лодыгинская (Пугино)
Михайловская
Недняковская, гора
Никитинская
Никифоровская
Павловская (Обоконовская)
Пархачиха
Роздинская
Сараевская
спиртопорошковый завод
Тетюневская
Фоминская
Шатровская (Забегалка)

с/с Попо-Наволоцкий

Березник
Бучнево
Горка
Заборье
Захарово
Золотая
Краски
Кулешка
Кулига
Певково
Огарково
Орлово

Павловское, с.
Паречье
Плечица
Подлевооо
Половинская
Пустоньга
Рывдино
Угрюмовская
Часовенская
Чаши (лесные бараки)

с/с Поташевский

Гридинская
Кашутинская и Голубовский
выселок
Ломки
Пилежма
Поташевская

с/с Пуйский

Алферовская (Березник)
Анциферовская (Васьково)
Артюковская (Гомилово)
Ралево
Бебякинская (Бякова)
Белавинская (Верховская)
Борисовская (Беляково)
Гришинская (Арханина)
Дмитриева
Долматово, с.
Екимова
Лужок, выселок
Лямгинская (Середге)
Макаровская (Заречье)
Назаровская (Агеево)
Осташевская (Заполье)
Пейга, лесоучасток
Погорела (Нестеровская)
Прислон
Савиновская (Жуково)
Семеновская (Верховская)
Сидоровская (Середне)
Слудка (Романова)
Тимоневская (Кочигино)
Шимоневская (Рочево)
Хорюшинская

с/с Ровдинский

Ровдино, с., райцентр

Арханиха-выселок
Глоздиha (Глездинская)
Дом колхозника
Еремина (Ереминская)
Желудково (Волковская)
Комарово, хутор
Копеецкая, д.
Копеецкая (Боровинка)
Кравцово (Кравцовская)
Марково (Макаровская)
Мухина (Белавинская)
Поженская (Стуковское)
Порог (Порожская)
Прилук (Филипповская)
Пустая (Перегородинская)
Райбольница
Рекивцево (Степачевская)
Свистулькино, хутор
Тухариново (Носовская)
Федьково (Бараковская)
Хорошево (Исаевская)
Черное, хутор
Якуниха (Якуневская)

с/с Сулондский

Анисимовская (Андреевская)
Большое Плесо (Федоровское)
Гледилово (Борисовская)
Голышкино (Чекмаревская)
Затуйская
Кремлиха (Кореневская)
Лупки (Наволоцкая)
Лупки (Окуловская)
Малое Плесо (Кокочкинская)
Никольская
Пахомовская
Погост, с.
Подгорная (Михайловская)
Полюяновская (Степановская)
Поповка
Рыбное (Синцовская)
Сараевская
Серебрянца (Серебренская)
Синицино (Синцовская)
Утоплая
Фоминская
Шевелевская, Захаровская
Юрьевская (Голенищевская)

с/с Усть-Пуйский

Бакинская (Аксеновская)
Власовская
Болгачевская, с.
Гора, выселок
Дубинина (Митинская)
Забейновская
Пальгинская
Плотицина (Константиновская)
Рудинская
Седухинская (Барановская)
Тушевская

с/с Усть-Паденьгский

Афонинская (Шарова)
Борисовская (Харилова)
Васильевская (Исничина)
Глубокий ручей, хутор
Едемская
Кипачевская (Бурцева)
Климовская (Турково)
Леоновская (Подволочье)
Лиственная Пушка, хутор
Лабажское
Максимовская
Михайловская (Прилуки)
Нецветаевская
Овсянниковская
Осиновская
Павловский (Оглядкина)
Плаксиновская (Погост)
Подгорное
Подойниковская горка
Половинская (Сорокина)
Попова Алексея, хутор
Русановская
Рябковская (Подсосна)
Сельминга (Ивашевская)
Семаковой Анастасии, хутор
Семакова Ивана Кузьмича,
хутор
скипидароочистительный завод
Согра
Торуфтинская (Плоска)
Устьпальенга
Федулинская (Могильник)
Целовальниковская
Черезная
Юркинская (Олехова)

с/с Шерингский

Антипина (Корнеговская)
Березник (Трофимовская)
Горка (Горская)
Дегтево, хутор
Дудкина (Дудкинская)
Заборье (Заборская)
Малышкина (Шиловская)

Мартюшевская
Марына гора (Толстик)
Погорелка (Погорельская)
Подсоска (Толстиковская)
Тренина (Тропинская)
Тихонова (Самара)
Устьяглово (лесные бараки)
Южинская (Рохмачевская)

Сольвычегодский район

Сольвычегодск, г.

Щукино 1-е и 2-е

с/с Андреевский

Андреевская
Берег (Подоскорье большое)
Выем
Ергус
Кепушково
Кочинок
Кузнецово
Островок
Подоскорье малое
Пожарище
Речная
Сибиряково
Слободинская
Уткино
Хариковская
Чернецкая
Шиврино

с/с Заболотский

Берег
Волков починок
Выставка из кряжа
Горбунлак
Городище
Ескино
Заболотье
Запань Задово
Княже
Княжица
Круглый Наволок
Кряж
Михеевская
Михаляева
Наводворская
Першоковская
Петряиха
Пицы
Фильки Щелкуново

с/с Вешкурский

Большая Степановская
Большое Карнилово
Большой Кирнель
Бохотово
Вешкурья, с.
Дворище
Малое Карнилово
Малый Кирнель
Малая Степановская
Мусоновская
Смольниковская
Софонов мыс 1-й и 2-й
Суетинская
Рогозиха
Филичаевская
Фуфаевская

с/с Козьминский

Большая Шертима
Ванево
Ватца, мельница
Верхняя Ватца
Выползово
Долгополиха
Дурницино
Захарино
Ивановская
Князевская
Козьминская
Косиково
Леонтьевская (Клепицино)
Лыцово

область

Малая Шертима
Моисеевская (Веретья)
Наволоч
Некрасово
Осневский починок
Рычково
Савинская
Свининская
Слуда Леванидова
Старая деревня

с/с Коряжемский

Большое Копытово
Глубоково
Гогарье
Деревня Затон
Коряжемка
Котласстрой (пос. Копытово)
Котласстрой (быв. монастырь)
Малое Копытово
мельница Коряжемка
Песчанка
Слободка
Тюльпышево

с/с Метлинский

Абрамиха
Воильцева
Горка Шелягиных
Гусиха
Зарубенка
Змееватка
Козлейка
Козловка
Колтыриха
Лайково
Лаптиха
Мамаиха
Метлино, борок
Окуловка
Погост Ньюба
Поздышево
Римино
Созониха
Тючкино
Черная речка
Цапцина гора
Черенмеково (Петрячино)

с/с Новиковский

Большое Рычково
Бывшая Пицкая, база
Варзокса
Варзокса, мельница
Васильевская
Восточный лесопункт
Гримановская
Запасный лесопункт
изба углежога
Каменка, подпункт
км 36, барак
Кировский лесопункт
кирпичный завод
Константиновская
Крушиново, станция
Крушиновский лесопункт
Кулига
лесостоянка N 3
Малое Рычково
Мосеевская
Матьменский лесопункт
Наумовская
Новиковская
Новинки
Нюбская, 9 км железной дороги
Олень, станция
Прянновская
Северный, подпункт
Семиречный, лесопункт
Тесовицы
Трегубовская
Федяково
Федяково, запань
Фроловская
Харитоново, пос.

с/с Пачеозерский

Алексино, хутор
Борок
Великое, с.
Верхнее Княжино
Выставка
Заболотье
Копытиха
Круглица
Круглица, лесобиржа
Лесхимкомбинат
Макарово
Макарово, лесобиржа

Малое Соколово
Медведица
Милено
Нижнее Княжино
Осолово
Падозеро
Поляна, хутор
Рековское
Соколов, о-в
Соколя дача, хутор
Спасская Икса
Тулубьево
Тулубьево, затон
Устиново
Чуприяново

с/с Песчанский

Большое Марково
Большое Чирково
Выставка
Григорово
Григорово, погост
Грихнево
Дементьево, с.
Дубровец
Заполье
Кислячиха
Крутец
Малое Марково
Малое Чирково
Марковская запань
Мостовая
Насадниково
Новая Семендяиха
Омелинская
Починок
Равдуга
Рогозинская
Старая Семендяиха
Угрюмиха
Хабарово

с/с Рябовский

Алексеевский, хутор
Германовская

Горка
Григорьевская
Дегилевская
Конюшевская
Кочуринская
Макаровская
Матюковская
Мельница, хутор
Нечаевская
Новоселова гора
Рябово
Рябовская запань Коми
Селивановская
Слудка
Тимасова гора
Устье
Чакула
Чернышевская

с/с Шешуровский

Березник
Большая Погорелка
Большое Нагавицино
Винюгино, хутор
Вишняково
Воронино
Воронцово
ДОР
Задняя Кулига
Икса Байбородино
Икса Байбородино, мельница
Козловка
Лесобаза, будка
Мелкая погорелка
Малинник
Малое Нагавицино
Малый Наволок
Моксиха
Новосельская
Передняя Кулига
Секиринская (Кадозерье)
Соловьево
Стекольниково
Федяха
Шешурово
Яковлево

Устьянский район

с/с Акичкинский

Акичкинский лесопункт
Акичкинская, д.
Андреев починок
Мостовой, хутор
Фомин починок

с/с Березницкий

Березник, д.
Богатовский, выселок
Высокая, выселок
Городок, выселок
Задорье, выселок
Коргуль, выселок
Котельный, выселок
Крутая гора, выселок
Крылово, выселок
Кузнецово, выселок
Малый наволок, д.
Пендуе, выселок
Радихи, выселок
Чума, выселок
Ягодная, выселок

с/с Вестужевский

Аксеновская, д.
Бережная, д.
Борисовский починок
Бестужево, д. (и больница)
Веригинская, д.
Глубокий, выселок
Ивашевская, д.
Клирос, д.
Каменная выставка, выселок
Майдан, д.
Набережная, д.
Никитинская, д.
Пасвенный, выселок
Пестово, д.
Плесо (Язовицы)
Путиха, д.
Соболевская, д.
Солоти, выселок
Туриха, д.
Федорково, д.
Шамилова, д.
Юмьшиский, лесопункт

с/с Вежевский

Большая Веша, д.
Донской, выселок
Жердогный, выселок
Знаменский, выселок
Иваловка, выселок
Красный холм, выселок
Малая Веша, д.
Медведица, выселок

с/с Верховский

Васильевский, хутор
Верховье
Воронино
Горочная
Малышкино
Мареник
Якушево

с/с Вировский

Вировская Большая
Вировская Малая
Выдряк, выселок
Михайловская
Наумовская
Раменка

с/с Васильевский

Васильевский о-в
Коггура, д.
Коггурский, лесопункт
Коггура (Клон)
Озерский, лесопункт
Чашевский, хутор
Широковская, д.
Ямновская, д.

с/с Едемский

Березовка, д.
Бережная, д.
Богдановский, хутор
Бор
Боталиха, выселок
Дудино Большое, д.
Дудино Малое, д.

Едьма, д.
 Залазновский, выселок
 Зыкова, д.
 Майдан, хутор
 Мостовая, д.
 Мост, хутор
 Плитная, выселок
 Полоскова, д.
 Пойтовский, выселок
 Ребенницы, хутор
 Рязань, д.
 Смелая, выселок
 Заря, хутор

с/с Кузоверский

Вомогский, лесопункт
 Вомогский, выселок
 Грунцовская, д.
 Загарская, д.
 Исаковская, д.
 Кузоверская, д.
 Лобанцево, выселок
 Наволок, д.
 Сабуровская, д.
 Темновский, выселок
 Тушминская, д.
 Ускоропеть (нижние бараки
 Поршинского лесопункта,
 участок)
 Ускоропеть (верхние бараки
 Поршинского лесопункта,
 участок)
 Черновский, выселок
 Шипцово, д.

с/с Кустовский

Большой Дор
 Ивановка
 Кустовская
 Малый Дор
 Подонарский, хутор
 Черновская
 Шеломенская

с/с Минский

Автомоновская
 Алекино
 Алешковская
 Бережная вторая береговая

Березничевская
 Богачевская
 Васильевская
 Домановская
 Евсютинская
 Захаровская
 Исаковская
 Крыловская
 Лукиановская
 Ляпуновская
 Малозахаровский, хутор
 Малая
 Мартыниха
 Обнеговская
 Патрушевская
 Петраково
 Погост, с.
 Прогресс, хутор
 Рубчевская
 Синий, хутор
 Скрябинская
 Сокиринская
 Тереховская
 Филинская
 Харилловская
 Щедбино

с/с Митинский

Великий, выселок
 Мартыновский, выселок
 Митинский, лесопункт
 Митинская, д.
 Нос-сады, д.
 Пуримеи, выселок
 Серезовец, выселок
 Слудка, выселок
 Сушничный, выселок
 Угол, выселок
 Шурой, выселок

с/с Малодорский

Бор, выселок
 Глазановская
 Зарузская
 Лылово
 Подгорновская
 Подосеново
 Спасская
 Чуриловская
 Ширшовская

с/с Орловский

Александрово, выселок
Бережная, д.
Борисово, выселок
Дубровская, выселок
Едемский, выселок
Коптцевская, д.
Крысановский, выселок
Малочиха, выселок
Наволоч Большой, д.
Нагорские 1-я и 2-я, д.
Плашный, хутор
Пролетарий, выселок
Райлесхоз, лесопункт
Сайдемский, лесопункт
Светлый ручей, д.
Таковой, выселок
Устрички, выселок
Хуторская, д.

с/с Павлицовский

Авертьевская, д.
Березник, д.
Бываловская, д.
Васильевка, выселок
Верхняя Портец, д.
Денисково, выселок
Красавица, выселок
Костылевская, д.
Кукуево, выселок
Максимов Прилук, д.
Мягкославская, д.
Оброк, хутор
Павлицово, д.
Правда, выселок
Прокопцевская, д.
Подосиново, выселок
Степанов Прилук, д.
Тарасановолоцкая, д.
Турановолоцкая, д.

с/с Первомайский

Боевой, хутор
Васильевский, выселок
Вершинская
Верх-Заячья, хутор
Заручьевская
Захаровская
Заячерецкий погост, пос.

Заячевская
Зелененская
Зубаревская
Климовская
Кузьминская
Мотоусовская
Оргоковская
Пашутинская
Погорельская
Пошиваевская
Пузановская
Семушинская
Скоковская
Становская

с/с Плоский

Заполем, хутор
Исаевская, д.
Карповская, д.
Лево-Горочная, д.
Лево-Плоская, д.
Лобановский, хутор
Межник, хутор
Михалевская, д.
Михеевская, д.
Окатовская, д.
Пирятинская, д.
Право-Горочная, д.
Право-Плоская
Строкитский, хутор
Студеная, хутор
Умежнина, хутор
Шатенгерь, хутор

с/с Прилукский

Будрина, д.
Горелая, д.
Гремячий, выселок
Доровская, д.
Каменная, д.
Наумовская, д.
Подсосновица, выселок
Сионова гора, д.
Старчевская, д.
Сысоева, д.

с/с Ростовский

Александровский, выселок
Березовец, хутор

Архангельская

Большая поляна, хутор
Выставка
Горский, выселок
Ершевская
Ивановский, хутор
Конятинская
Дом, хутор
Максимовская
Медвежевская Большая
Медвежевская Малая
Михеевский, выселок
Мозоловская
Нагорская
Николаевский, выселок
Новинка, выселок
Подгорновская
Середняя, выселок
Синяково, хутор
Степачево, хутор
Стешевская
Толстиковская
Угольская
Ульяновская
Усачевская
Черемушный, хутор

с/с Рыжковский

Анцифоровская
Васильевская
Дмитроноволецкая
Крежево
Марковская, левый берег, хутор
Марковская, правый берег
Петровская
Рыжковская
Чесноковская

с/с Строевский

Больше-Пеньевская, д.
Больше-Строевский
Гоголоватый, выселок
Задубровский, выселок
Ивашковский, выселок
Коммуна "Воля", выселок
Мальнинская, д.
Мало-Строевская, д.
Мало-Пеньевская, д.
Мурашово, выселок
Мыловский, выселок
Набережная, д.

Плотинина, р. Воюга, выселок
Смелый, хутор
Серебрёный, выселок
Лобановская, д.
Устьмельгужский наволок, выселок
Устьмельчухская, выселок
Шапинская д.

с/с Труфановский

Александровская выставка
Алексеевская
Антипинская
Арефинская
Бойкий, хутор
Высокий, хутор
Дементьевская
Дубинская
Дубровки, хутор
Исаковская
Исаковская выставка, д.
Кузнецово
Ларютинская
Левинская
Матвеевская
Моисеевская
Наставкино, хутор
Новый, хутор
Переслечинская
Цукама
Сарбала
Скочевская
Тарасицы
Труфановская
Тупицинская
Тюфеевская
Фроловская
Царевская
Чудаково, хутор
Шеломово

с/с Чадромский

Вахрушевская, д.
Беляевская, д.
Белонсоевская, д.
Белоусова, детский дом
Леонтьевская, д.
Ломовская (Ломоватка)
Лосеевская, д.
Михаеновская, д.

Устьянский район

Неклюдовская, д.
Ослатовская, д.
Чадрома, д.

с/с Череновский

Бекламешово, д.
Кадьевская
Квазеньгские мехлесопункты,
кв. N 00, 119, 120, 128, 126, 127
Кезамино
Майдан, хутор
Навошаткурги
Пыркино
Слудка, д.
Ступино, хутор
Череносовская, д.
Шаткурги, д.

с/с Шангальский

Шангалы, с., райцентр (Ророч-
ная, Зендовская, Климов-
ская, райбольница)
Амур, выселок
Бережная
Васильевский, выселок
Заостровье, д.

Ион-Горка
Калефорт, выселок
Ключи, хутор
Комкинская
Кононовская
Красный, хутор
Летняя, лесосучасток
Малиновская
Милословская
Моковеевский, выселок
Монастырский, выселок
Нижнеборская
Плесовская
Потивская
Починовская
Пробуждение, выселок
Пуповская
Русановская
Степь, выселок
Шеломенская
Шмилево, хутор
Юрятинская, д.

с/с Шастовский

Солицкая тракторная база
Шостов, починок
Шилов, починок

Холмогорский район

с/с Быстрокурский

Березы (Синцовская)
Варда, пос.
Горка (Артюшинская)
Заболотье (Кузьминская)
Застава, пос.
Кобылье, хутор
Кокорино (Лукияново)
Никольщина (вторая Синцов-
ская)
Погост (Партфентьевская)
Собино
Труфан (Антуфьевская)
Устьпинега
Шумилово
Щепицы (Никулинская)

с/с Верхнекойдокурский

Больше-Гавриловская

Варновская
Воронино
Вторая Дурасовская
Дуплево
Ельник, пос.
Ершово
Калитинская
Ново-Затопляевская
Одиночка
Петрушевская
Старо-Затопляевская
Филимоновская
Чухаревская

с/с Верхнематигорский

Буты (Братковская)
Водниковская
Горка
Горы
Дальное

Архангельская

Данилово
Заозерье
Заполье
Заречка
зимник (Марилово)
избушка у волока, сторожка
Копытово
Котельниковская
Курья Нога (Марилово)
Кушово
Леонтьево, хутор
Марилово (Черная Грязь)
Макентьево
Надручей
Одиночка
Побережье
Подгорье
Семице (Марилово)
Среднее
Фабрики
Харлово
Хетка
Шалопаны

с/с Кехотский

Васильевская
Глубокое
Гривы
Григоровская
Григоровская (Бор)
Григоровская (Подол)
Дом отдыха "Северолес", дача
колхоз "Красная Звезда"
Красная Горка
Малое, лесопункт, пос.
Марковская
Матвеевская
Матвеевская (Заручей)
Матвеевская (Сорочье поле)
Остров, д.
Пестово
Слободское озеро, пос.
Соснино
Чевакино

с/с Копачевский

Быково
Верхнее
Голдобиха
Заручевье

Ичково
Копачево
Кричевская
Моториха, хутор
Пяткова
Ступино
Сульфатстрой, пос.
Шатиха

с/с Коскогорский

Архангельская
Боброво
Боброво запань, пос.
Бутырская
Емельяновская
Заручей (Морозово)
Косково (Верхнее)
Кондрашевская
Крестовская
Подгорье
Савинское (Заречье)
Степановская
Устье
Ценовец
Шейнская
поселки 54, 55, 71 кв.

с/с Кривецкий

Большое Нижнее (Климентьев-
ская)
Горка (Филатовская)
Демидово (Фофановская)
Запалье (Кривое)
Канзово
Малое Нижнее
Марилово (Ненилы)
Мыза (Задворская)
Наволочек
Надейха
Пухтаковка
Чащины (Лысьевская)

с/с Княжестровский

Дедов полой
Дом Авиоарктики
Заозерье
Кузьмино
Кузьмино-Новинки
Кузьмино-Булдырь

Холмогорский район

Кузьмино-Подывье
Лингостров
Лингостровский, пос.
Мардарово
Нелино (Вралево)
Никольское (Новоселово)
Никольское (Павлово)
Никольское (Сопка)
Никольская (Суетино)
Никольское (Сухарево)
Олешник
Погорелка
Сапушко (Бакарица)
Сапушино (Туманы)
Сапушино 1-е
Словенское
Стражково Новое
Стражково Старое
Ягодник Новый
Ягодник Старый

с/с Курейский

Анашкино
Долгие поля
Ивлево
Ильино
Кичижна
Кузополье
Мироново (Боброво)
Мироново (Околодок)
племферма N 2 (совхоз)
Плоское
Побоище
Погост
Полуяново
Смольнековская (Жаравово)
Смольнековская (Телепниха)
Спаска
Третьяково
Тряпицина
Харитоново
Чашкино

с/с Ломоносовский

Антипино, хутор
Бор (Залыва Боровская)
Бушково (Перевозниковская)
Демушино (Стрюково, Сивческая)
Дорофеево (Таракановская)
Жучково (Анина гора)

Залывье Большое (Васильевская)
Заручевье (Залыва)
Кочерино (Муховская)
Красное село (Поколотовская)
Ломоносовка (Разлог, Болото)
Льжина (вторая Гундыревская)
Макарово (Страхнаволок)
Митревщина
Михайловская
Некрасово (Казимировская)
Осеевская (Большое Залесье)
Осина (Гундыревская)
Осотино (Алферовская)
Палишино
Пахомово (Строительская)
Подгорье (Луховская)
Подсосны
Рядчино, хутор
Скрыпово (Боярщина)
Татауровская
Тушковская (Малое Залесье)

с/с Лявленский

Бабанегово
Боброво озеро, хутор
Бор
дача облизполкома
Дача (Трепузово), хутор
Ершовка
Зачапино
Конецгоры
Корела Большая
Лодмозеро, хутор
Новинки
Псаревы 1-е и 2-е
Телдозеро, хутор
Трепузово
Харьково
Харьково Подгорье

с/с Нижнекойдокурский

Александровская
Бурмачевская
Глазаново
Ивойловская
Кондратьевская
Кут-Лындовская
Нефедьево
Оладьинская
Опарино

Архангельская

Пустошка
Пустошь
Телицино
Усть-Лындовская
Утка
Хомяковская

с/с Нижнематигорский

Белая гора (Давыдово)
Демидово
Обухово
Озеро Сухое, хутор
Станице, хутор
Хотчино

с/с Паленьгский

Заречка
Назарова, лесопункт
Паленьга Верхняя
Паленьга Нижняя
Петухово
Пустошка
Угзеньга

с/с Папиловский

Ансинозеро, лесопункт, пос.
Бобреха
Власьевская
Вороновское
Деревенька
Колхозник, лесопункт, пос.
Ляпуново, хутор
Найденыш, лесопункт, пос.
Новинки
Орлецкие карьеры извести, пос.
Панилово
разъезды N 1, 2, 3, 5, 6 - сто-
рожки; N 7, 8, 9 - поселки
Среднее, лесопункт, пос.
Сторожка, быв. монастырский
дом
Тавра Большая
Тавра Малая
Ульское, лесопункт, пос.

с/с Ракульский

Белавинская (Заручей)
Великий Двор

Верхне-Конская (Верхнебек-
лейнская)
Верхнее (Копытовская)
Горка (Фоминская)
Казенщина, лесопункт, пос.
Казка, пос.
Каменка, пог.
Кожинская
Латковщина
Мокруша, подпункт, пос.
Нижне-Конская Околодок
(Дементьевская)
Осередок (Ракула)
Паленика (Ульянов)
Погост (Васильевская)
Подборье (Подборская)
Пялишино (Палишегорская)
Ракула
р. Большая
р. Малая
Среднеконская
Ульяново (Калягинская)
устье р. Обокши, сторожка
Часовня

с/с Ровдогорский

Андриановская (Утка, Пышкунова)
Боброво, хутор
Боярская (Погост)
Вавчуга (Белая Гора)
Даниловская (Чуркино)
Косновская (Пугино)
Кучино Большое (Трихновская)
Кучино Малое
Лубянки (Вавчуга)
Марково (Марковская)
Неверово (Матвеевская)
Перхуровская (Шагино)
Пачаны (Красная Горка)
Пугино, хутор
Сурово (Рогачевская)
Тухновская (Шубные)
ферма племзаготконторы, хутор

с/с Ухтостровский

Андриановская (Короткие)
Александровская первая (Малая
Горка)
Александровская третья (Малая
Горка)

Холмогорский район

Бор (Высокоборская)
Вашкаранда Большая
Вашкаранда Малая
Вождором (Петрова гора,
Устье, Яковлевская)
Волково (Розгуево)
Гольцево
Горка Кузнечевская)
Елисеевская (Заполье Колтовые)
Кашино
Кобыленская
Кузминская
Матера, хутор, пос.
Мирофановщина
Наволок Большой (вторая Алек-
сандровская)
Наволок Малый
Нестерово
Рембуево (Тройная Гора)
Романовская
Швинская (Троицкий погост)

с/с Холмогорский

Холмогоры, с., райцентр

с/с Чухчаремский

Амосово (Нижне-Прилуцкая)
Бор (Солоницы)
Глухое (Глухопогодская)
Заручей (Боярская)
Касозеро, хутор
Кеницы
Кожеево (Летнее)
Навина
Половое, хутор
Поташевская Вторая
Пустынь, пос.
Сетигоры (Кузьминская)
Среднепогодская
Тарасово
Тереховская
Щелково
Юра

Черевковский район

с/с Березницкий

Бородинская
Ванжуга (Рябченко), хутор
Заболотье
изыскательная партия, палатка
Каменная
Родники, хутор
Тарасовская
Яковлевская

с/с Бритвинский

Бритвинская
Высокий, починок
Езовец, починок
Ермваненков, починок
Илатово
Казово, лесобаза
Краснополье, починок
Лома, починок
Майдан
Мураново
Осилово-Бараново, починок
У Жеребцова, лесобаза

с/с Вершинский

Барановская
Варламовская
Васютинская
Голеновская
Гридинские 1-я и 2-я
Дмитриевская
Захаринская
Лазаревская
Лахомская тракторная база, пос.
Лопатинская
Мелеховская
Михайловская
Новое село
Окатовская
пикет 115, лесопункт
Полуволок, лесопункт
Речка, лесопункт
Рудаковская
Степановская
Суровцев Наволок
Федотовская
Фоминская
Чалья
Червленая слудка

Архангельская

Шуровская
Юркинская
Юркинская выставка
Юрмус, лесопункт

с/с Дмитриевский

Арминская, починок
Артельнический, починок
Алферовская
Большая Кипленьга, лесобаза
Боровская
Велика
Великовский, у реки
Верхняя Лойга
Волоченский, починок
Горицкий, починок
Долга
Закреж, починок
Заречье
Захаруга, починок
Кондратовская
Коршаж, починок
Кривуши, хутор
Кузьминский, починок
Кукуево
Куриловская
Линяка, лесобиржа
Дога, починок
Лущево, починок
Маншинская
мельница колхоза
Мосеевская
Назаровская
На половине, починок
Нижняя Сутяга, лесобаза
Новасский
Пронятовский, починок
Пуровская, хутор
Собраньгский, починок
Серги Гуренко, починок
Серги Лобаненкова, починок
Соболевский
Становой, лесобиржа
Ульяновский, починок
Устькизима
Усть-Пирлуцкий, починок
Филимоновская
Харитоновская
Целинская
Щеколдинская
Щученский, починок

Озерский, починок

с/с Заболотский

Агафоновская
Акуловская
Андреевская
Анфимовская
Гриневский волочек
Ерофеевская
Ерофеевская выставка
Замонншево
Зиновьевская
Ивановская
Козицинская
Коноплевская
Михеевская
Осиповская
Прокудинская
Степычевская

с/с Лихачевский

Александровский, починок
Астафьевская
Боровский, починок
Ближневский, починок
Волочное Большое (Бакулинская)
Волочное Малое (Бакулинская)
Георгиевский, починок
Гусельное, лесобаза
Заборский, починок
Заречье
Казовский, починок
Красный Борок, починок
Кузнецовский, починок
Малоуфюгский, починок
Мжницкий, починок
Михалево
Нетрусово, починок
Новоселово, починок
Обильский, починок
Ораны, починок
Петровский, починок
Семановская Верхняя
Семановская Нижняя
Туткоминская (Бакуринская)
Устьрицкий, починок
Федоровский, починок
Флегантовский, починок

с/с Ляховский

Аверкиевская
Авиюгский, починок
Агафоновская
Алексеевская
Алферовская, мельница
Беляевские 1-я и 2-я
Бородинская
Григорьевские 1-я и 2-я
Гурьевские 1-я и 2-я
Гурьевский, починок
Демьяновская
Дмитрово
Драчевская
Емельяновская
Емельяновский (относн. двор)
Емельяновская роспашь
Ефимовская
Завал Черевковский
Заполье
Звягинская
Ивановская
Ивашково
Ившинская Большая
Ившинская Малая
Исаковские 1-я и 2-я
Карповская
Куртяльские 1-я и 2-я
Леонтьевская
Лукинская Большая
Лукинская Малая
Ляховская Малая
Нагоры Большие
Нагоры Малые
Нагорская школа
Наумовская
Наумовский (относн. двор)
Наумовская роспашь
Наумовская третья
Нестеровская
Пахомовская
Починок
Прокопьевская
Рогалев завод, лесобаза
Семеновская
Скарлатная
Скит, лесобаза
Смолокурка, лесобаза
Сафроновская
Степановские 1-я, 2-я и 3-я
Стругово, лесобаза

Суслоновская
Тверетино
Тимошинская
Трофимовская
Усьиновская
Ухваж, лесобаза
Федоровская
Филипповская
Филипповская, выставка
Фоминские 1-я и 2-я
Яковцево

с/с Новошинский

Александровский, починок
Верховье Устьи, лесобаза
Запань, лесобаза
Казенщина, хутор
Кониковский новины, хутор
Новошино
Погост, хутор
Усть-Моломса
Щадрино

с/с Ракульский

Березник
Березовец
Глебовская
Гришинская
Давыдовские 1-я, 2-я и 3-я
Зачинок
Кузминская
Михалевская
Муравенская
Савенская
Сетакенская
Сазоновский, починок
Степановская
Сысоевская
Тереховская
Ульяновская
Федоровская
Фоминская вторая
Черетинская
Яндуковские 1-я и 2-я

с/с Семеновский

Андреевская
Анфимовские 1-я и 2-я
Васютинская

Власовская
Григорьевские 1-я, 2-я и 3-я
Дмитриевская
Дьяконова
Исаковская
Королево
Королевская, выставка
Нироновская
Семеновская
Силиш, лесопункт
Фатьяновская
Федотовская
Юринская

с/с Синицкий

Большое озеро, починок
Васьково
Васьково, лесобаза
Водриньга, починок
Вырвины, починок
Высокий, починок
Горюшино, починок
Ергины, починок
Заостровский, починок
Заречье
Заречье (Восолово)
Кидюга, лесобаза
Кидюга, починок
Медвежье, починок
Обиль, лесобаза
Обильский, починок
Огрызково, починок
Плоскогорье, починок
Подчерное поле, починок
Послудка, починок
Синицкая
Слудка, починок

с/с Тимошинский

Акишевская
Бабинские 1-я и 2-я
Вахрамеевская слободка
Вороний починок
Вшевковская
Дудыревская
Ежевская
Летняя, лесопункт
Молинская
Нестюковская
Никитинские 1-я, 2-я, 3-я и 4-я

Никулинская
Новгородская
Савкино
Семеновские 1-я и 2-я
Семушинская
Скрыпичинская
Сорокоумовская
Тимоховская
Тимошинская
Тиноватчица
Тропинская
Трубинские 1-я и 2-я
Фоминская
Черновраговская
Якушевская
Якушев, починок

с/с Федыковский

Абрамково
Абрамково, лесобиржа
Алексеевская
Аникиевская
Аникиевские 1-я и 2-я
Анциферовская
Борисовская
Вырюватица
Глинный мыс
Головинская
Гридинская
Даниловская
Дмитриевская
Доржинская
Евлампиевская верхняя
Евлампиевская нижняя
Ефимовская
Заонежская
Игнатовская
Калиновская
Карочумовская
Кестваж, лесопункт
Курицинская
Лебашка
Луговатинская
Межа, лесобиржа
Михалевская
Неверовская
Нестеровская
Нефтебаза
Оверин, починок
Пигасово
Прилуцкая

Черевковский район

Речка "Сойга", лесная избушка
Селивановская
Семеновская
Симушинская
Соезерская пустошь
Тереховская
Тюринская
Усть-Манева
Учиновская
Федоровская
Федьков починок
Чертополоховская
Чудский порог
Ягрыш, село
Язинец верхний
Язинец нижний
Ярунинская

с/с Холмовский

Аксиньинская
Андреевская
Байны
Блешково верхнее
Блешково нижнее
Борисовская
Вахневская большая
Вахневская малая
Вепревская
Выгара, хутор
Выставка на Сакул
Глебовская
Дав-Ивановская
Даньковская
Денисовские 1-я и 2-я
Емельяновская большая
Емельяновская малая
Завал за кряжем
Клецовская большая
Клецовская малая
магазин Сельпо
Мартемьяновская
мастерская Черевковской
 промартели
Матюшенская
мельница колхоза им. Калинина
Наумцево
Холмовская начальная школа
Новинская
Носыревская
Романцево
Сакулинская

салотопка Черевковской
 промартели
Сергиевская верхняя
Сергиевская вторая
сельсовет Холмовский
Ситковская
Смоленец
совхоз (контора, общежитие,
 шпалорезка, водокачка)
Тарново
Тюнари
Устериха
Филипповские 1-я и 2-я
Фоминские 1-я и 2-я
Холмовская
церковник, сторожка
школа Холмовская
Якушевская большая
Якушевская малая

с/с Черевковский

Черевково, с., райцентр
Агафоновская
Акимовская
Акуловская
Александровский починок, хутор
Алексеевская
Алешинская большая
Алешинская малая
Анисимовская
Анисимовская верняя
Астафьевская
Буковская
Васьковский, починок
ветлечебница
Вновьропашная
Выселок из Савельевской
Выставка из Мурашкино
Гавриловская
Горелая
Гришки-Кубино
Давыдовская верхняя
Давыдовская нижняя
Денисовские 1-я, 2-я, 3-я, 4-я
 и 5-я
Детский дом N 1
Дмитриевские 1-я, 2-я и 3-я
Долгинский починок
Дорожинская
Ермолинские 1-я и 2-я
Завалы 1-4

Архангельская

Зубаревщина	Пономаревская
Ивановская	Порозово
Игнатовская верхняя	Русановские 1-я и 2-я
Игнатовская нижняя	Рухлятинская
Карбасова, хутор	Савельская золотая гора
Козулинская	Савельский относн. двор
Колобовщина	Савинская
Костоломовская	Свистуновская
Красная веретья	сплавучасток, общежитие
Красной поляны МТФ	Стадино
Красный Луч	Степановская
Кузьминская большая	Стрелинская
Кузьминская малая	Студенец
Кухтыревская	Сухой нос
Кучковские 1-я и 2-я	Сычевская
Лебединская	Терентьевская
Лужинские 1-я и 2-я	Тиково
Луковец новый, сторожка	Трофимовская
Лукошинская	Труфановские 1-я и 2-я
Максимовская	Труфановский починок
Мелеховский починок	Туровская
Мурашкино большое	Тядима, мельница
Мурашкино Бесово	Фаустово
Мурашкино Малое	Хавронинская
Мыс	Харино Нижнее
Мышино верхнее	Харино среднее
Мышино нижнее	Харинская
Мышино среднее	Харламовская
Науцево верхнее	Чернавинская
Нестеровская	Шадринская большая
Новое Займище	Шадринская малая
Овсяниковская	Шалаевская
Осорчинская	Щелкудинские 1-я, 2-я, 3-я и 4-я
Пригородный леспромхоз	Ширяиха
Протодьяконовская	

Шенкурский район

Шенкурск, г.	с/с Верхоледский
с/с Вараминский	Булавинский (Кукуй)
биржа Лужки	Володская (Наумовская)
Захаровская (Верхняя)	Журавиха
кв. 97-98, 110	Избичная (Заполье)
Корчагинская (Заполье)	Избичная (Уколло)
Максимовская (Нагорская)	кв. N 5-6
Стелычевская (Средняя)	Коковинская (Тюмени)
Труфановская (Нижняя)	Лапухинская (Костина)
Туровская (Березник)	Пасканская (Пасканда)
	Першаковская (Низ)
	Пингова кв. N 69-70
	пос. Черное кв. N 100

Шенкурский район

Раковская (Погост)
Хомутинская
Шулевская

с/с Верхосюмский

Верхислукинская (Подплесье)
Есиповская (Чесовенская)
Коноповская (Ивановская)
Сторожевская (Горка)
Федотовская (Верховье)

с/с Едемский

Анциферовская (Вахрушево)
Арефинская
Васильевская
Гусевская
Дмитриевская (Ковочево)
Ивановская
Комлевская
Красковская (Б. Двор)
Напольники (Польники)
Нижняя Едьма (Войново)
Никитинская
Никоновская (Кузнечиха)
Новоселы
Павловская (Фирсово)
Парушевская (Угловая)
Подлесье-Семеновская
(Подлесье)
Родионовская
Тезиновская
Тимошинская
Тюхневская (Райбала)

с/с Котажский

Афанасье
Дывлевская (Часовинская)
Ивлевская (Семушина)
Осневская (Верховье)
Поташевская (Антипина)
Тужилово, хутор
Чевяковская (Низ)

с/с Ледско-Немировский

Андреиновская (Залопешье)
Беркшевская (Савельева)
Бобровская (Старый перевоз)
Верхняя Медлеша

Водожужская (Водогулина)
Гребло (Майдан)
Гришинская (Монастырск)
Журавлевская (Кокуй)
Заручевский, хутор
Игнашевская (Кена)
Карповская (Теперевина Горка)
Кобылинская (Загорочье)
Коромысловская (Коромыслиха)
Красковская (Тимофеевка)
Кувакинская (Ананина)
Кулатинская (Кулатино)
Лютинская (Ворониha)
Мальчугинская (Мальчушка)
Маслиha
Неведриковская (Прислон)
Нижняя Медлеша
Овчинниковская (Горка)
Опаринская (Опариха)
Павликовская (Колодкина)
Средняя Медлеша
Фадеевская (Заполье)
Чаплинская (Лашиха)
Чушевская (Погост)
Шелаковская (Ключье)
Яковлевская (Прошина)

с/с Литвиновский

Асигнеевская (Заболотье)
Бараковская (Горка)
Выставка Литвиновская
Заивала (Толчейка)
Ивановская (Б. Юмзеньга)
Ивановский, хутор
Канжевская
Квал-Ручевская (Пустынь)
Кондратовская (Савина)
Кузьминская
Кузнецовская (Акунята)
Лихоторстовская
Матвеевская (Конец)
Медведевская (Калинина)
Медведевская (Запольки,
Новинки)
Никольский погост
Ногачевская (Погорелка)
Оладинская (Сюмина)
Павлушевская (Пулеиха)
пригородное хозяйство лесозаво-
да
Русановская (Мурашиха)

Архангельская

Толчейка (Граница)
Тупиковская (Ильина)
Фофановская (М. Юмзеньга)
Фофановский, выселок (Гусева)
Чертовская
Чуприяновская (Минина)
Якуровская (Заборье)

с/с Никольский

Ивановская (Зыкина)
Мурга (скотный двор)
Полыгинская (Лепина)
Прилуцкая (Прилук)
Седельниковская (Н. Борок)
Селивановская (Заручевна)
Семаковой, хутор
Федотовская (Келгозеро)
Филиповская (Семеновы)
Чащинская (Чащица, Борок)
Чупровская (Б.Борок)
Щипуновская (Шаньгина)

с/с Подгородний

Ванихинская (Восьмина)
Васильевская (Сидоровская)
Гришинская (Ивакино)
Дресвянка (Майдан)
Зеховская (Зехово)
Копалинская (Залывье)
Никольская (Харгала)
Покровская (Сурпино)
Скрябинская (Огрызково)

с/с Пушкинский

Абакумовская (Агафонька)
Абрамовская (Черный Ручей)
Бурашевская (Палачиха)
Литвиновская (Заполье)
Логиновская первая (монастырь)
Логиновская вторая (монастырь)
Макушевская (Сидорово)
Михеевская (Михеева)
Пашковский, хутор
Песенец (Хомутиха)
Песчагинская (Конишогвра)
Пушка
Сенчуковская (Ширухина)
Хабаровская (Хабарова)
Черепаха, хутор

с/с Сметанинский

Верхняя Часовенская
Заполняя (Пердункино)
Нижняя Часовенская
Сметанино
Хутор
Чудиновская (Коростино)

с/с Смотроковский

Борок (Выселок второй)
Городище
Захаровская (Частухино)
Кононовская (Заручей)
Кучематка
Логиновская (Петрова)
Мосеевская первая (Конец
Лосевская)
Мосеевская вторая (Чеботенки)
Новоселы, выселок первый
Овсянниковская первая (Кобы-
лий погост)
Овсянниковская вторая (Коро-
вий двор)
Олешовская (Арзама)
Пустыня
Рогачевская (Березник)
Сафоновская (Вересник)
Смотроковская (Колосово)
Столыпинская-Тепляковская
(Гордины)

с/с Спасо-Марвцкий

Амосово Г.М., хутор
Водопоевская (Шишениха)
Волосатово, хутор
Гребеневская (Погост, Спасское)
Даниловская (Спасское)
Затон-Марека
Конжевская (Жахова)
Коромысловская (Моржалиха)
Макарье (быв. пригородное)
Поповичевская (Горка)
Рябковская (Баранова)
Спасское (Могильник)
Тарутина, хутор
Уржумовская (Юдина)
Фрушинский, выселок
Худовекова В.Г., хутор
Черепанова Г.В., хутор

область

Шенкурский район

Шульгинский, выселок
Шульгинская (Угловая)

с/с Тарнянский

Анисимовская (Пахомова)
Анциферовская (Подгорна)
Боровинская (Фалеево)
Давыдовская (Угловая)
Зуевская (Зуева)
Ивановская (Заречна)
Ильинская (Березник)
Ильинская (Малая)
Каменное, хутор
Клыковская (Клыкова)
Коломовская (Горбачева)
Кульковская (Кулькова)
Лепшинская (Петрова)
лесорубчевский барак
Нижняя Пухтега, кв. 23
Никифоровская (Шишова)
Оспочка, хутор
Пакшинская (Роговцева)
Погост
Ручей Тарново, кв. N 107
Рыбогорская (Рыбина)
Степановская (Ежова)
Удъес, кв. N 85
Фельдшерский пункт
Фоминская (Климова)
Шульинская (Тужикова)
Якуровская (Сибирь)

с/с Труфановский

Андреевская (Клыково)
Болтинская (Болтино)
кв. N 22, 23, 30, 31 (лесору-
бочные бараки)
Рачконда (Ряхолово)
Роговская (Рогово)
Сафоновская (Сафоново)
Сергеевская (Сергеево)
Тезиковская (Тезиково)
Устьшурбуй (Катище)
Харитоновская (Савина)
Худяковская (Худяково)

с/с Усть-Сюмский

Белавинская (Сивцево)
Березовые ворота (Биржа)

Гришинская (Антипина)
Ереминский, хутор
Ереминская (Саладина)
Ермолинская (Монастырь)
Зиновьевская (Можаиха)
Карповская (Верховье)
Кривоборская (Кривое)
Куликовская (Погост)
Леховская (Заважи)
Нижне-Лукинская (Акимово)
Павловская (Часовенская)
Павловский (Майдан)
Пентюгинская (Митина)
Пуповская (Поздеиха)
Семеновская (Маслова)
Стеховская (Подволочье)
Федосовская (Холм)
Федосовский (Майдан)
Чураковская (Кузнецово)
Чураковский, хутор

с/с Усть-Тариянский

Андреевская (Табанины)
Костюковская (Заречье)
Павлушевская (Дубинины)
Самойловская (Верховье)
Фоминская (Кобылиха)
Яковлевская (Андрониха)

с/с Федорогорский

Акишевская (Акишиха)
Артюшинская (Устьпоча)
Аршутинская (Аршутино)
Афанасьевская (Запольки)
Бавыкинская (Перевоз)
Бобровская (Перемец-Ивановка)
Власьевская (Аферово)
Ельцова-Левачева (Верхний
конец)
Живулинская (Широхово)
Заборовое
Замятино, выселок
Затон-Устьпоча
Ипатовичи
Климово-Заборье (Заборье)
коммуна, выселок
Кремлиха
Логиновская (Высокая гора)
Лукинское заборье, выставка
Мельниковская (Кундораша)

Архангельская

Нестеровская (Бабина гора)
Никифоровская (Наводово)
Осередок
Осташево
Павловская
Починок
Савинская (Косое)
Филиппово-Кичигинская (Наволоки)
Черная Грязь (мельница)
школа

с/с Химаневский

Баламутовская (Баламутово)
Голошаповская (Конец пожни)
Ивановская (Заполье, Рыково,
Хресьи)
Карабышевская (Выставка,
Брасуково)
Матвеева, хутор
Наум-болото (Глухая Косгора)
Парфеновская (Терентьева)
Перебор, выселок
Петрунинская (Березник)
Стеховская (Горка)
Чудинова, хутор

с/с Шеговарский

Антипинская первая (Смолиха)
Антипинская вторая (М. Муланда)
Антроповская (Маяга)
барак Северолеса
Балавинская (Ручей)
Буяновская (Горка)
Дарнинская, выставка
Евсковская (Ельцово)
Зуевская (Лухта)
Ивонинская (Щетинный Ручей)
Колобовская первая
Колобовская первая, хутор
Колобовская вторая (Каскара)
Кривляевская (Жидкие)
Кроповская (Чаща)
Леушинская (Керчела)
Офушино (Видякино)
Павловская (Наволоки)
Раштинская (Пашта)
Помогаловская (Рощина)
Самотворовская (М. Першта)
Селезневская (В. Коскара)
Селезневская, хутор

Фоминская (Молоково)
Чаплинская первая (Б. Муланда)
Чаплинская вторая (Заручей)
Шеговары, с. (Заборье)

с/с Шелашский

Алексеевская (М.Шелаша)
Глубышевская (Пригор)
Дневых, хутор
Кроминская (Пальник)
Макаровская (Морошнева)
Мопашевская (Болотная)
Нефантовская (Мыза)
Нюнежская (Нюнега)
Петровская (Б. Шелаша)
Романовская (Потерехина)
Семеновская-Александровская
(Летнее плесо)

с/с Шенгский

Андреевская (Буйника)
Анциферовская (Кожевники)
Артюгинская (Чертовиха)
Болотовская (Погорелка)
Волосатовская (Б. Верховье)
Дмитриевская (Горка)
Зиновьевская (Безна)
Кириловская (Мыза)
лесорубочные бараки, кв. N 6,
54, 58-59
Мелентьевская
мельница N 59, 61
Пехтеревская (Бессоново)
Преудновская (Угор)
Россохи, кв. 53 (Поселок)
Рыкаловская (М.Верховье)
Сергеевская (Масленка)
Трезмовская (Устьшенъга)
Устьшенъга, выселок
Феневская (Пасва)
Фрушенская (Шанюеха)
Юрьевская (Волчиха)

с/с Шахановский

Заберезовская (Заберезово)
Заталовская (Заталово)
лесорубочные бараки, кв. N 81, 92
майдан, кв. N 23
мельница на реке

область

Шенкурский район

Монастырская (монастырь)
Нагорская (Нагорье)
Носовская (Починок)
Подгорская (Жерноковская)
Шехановская (Шеханиха)

с/с Ямскогорский

Аксеновская (Бориси́ха)
Анисимовская (Запольки)
Анисимовская (Котрѣшиха)
Букреевская (Боровинка)
Гоголевская (Заполье)
Давыдовская (Житниковы)
Данковская (Горка)
Жуково
Захаровская (Остров)
Зеленинская (Ярагины)
Ивановская (Золотой хутор)
Князевская (Окатовы)
Кончаловская (Котлово)
Кончаловский, хутор
Корбала
Красавино (мельница)
Красавино, усадьба
Кроповская (Кузнецово)
Кузелевская (Хабарово)
Кузминская (Кукуй)
Леушинская (Башуково)
Леховская (Лехово)
Лихопуровская (Новинки)
Лопатинская (Выставка)
Марковская (Лужи)
Марковская (Лисицина)
Михайловская (Заполье)
Нижнее Золотилово
Никифоровская (Золотилово)
Никоновская (Конец)
Новосел (Леушинский хутор)
Одинцовская
Пашкардинская (Сюнега)
Перевоз
Пескишево, хутор
Пинигѣевская (Ворбас)
Погост
Подчинки, хутор
Соболевская (Потмогост)
Степинская (Маслиха)
Федьковская (Истомина)
Яковлевская (Занина)

Ненецкий национальный округ

Нарьян-Мар, г.

Большеземельский район

с/с Амдерминский

Амдерма, пос.

с/с Вейгачский

Бухта Варнек, сторожка
Вейгачевская рация, станция
Долгая губа, становище
Залив Лямчино, чум
Мыс Болванский, избушка
Мыс Сухой, сторожка

с/с Варандейский

Алесеевка, рыбпункт
Бачурка, заготпункт
Варандей, о-в, д.
вершина р. Каменки, колхоз
Вонда, база оленсовхоза
Гладкое чумовище, колхоз
Двухголовая сопка, колхоз
Долгий остров, чум
Дресвянка, рыбпункт
изоляциянное стадо оленсов-
хоза, чум
Каменка, р., колхоз
Кильте, р., колхоз
Кильтевой нос, колхоз
колхоз им. Кирова
Песчанка у Рома у реки, чум
Погорелка, рыбтона
Сопка Шома, колхоз
Сопка Лобахиня, колхоз
Сопка Тибей-Седка, колхоз
Сопка Тибей-Седка, колхоз
Сопка Лэптэна, колхоз
Сопка Сова, колхоз
Стойбище Яней, чум
Стойбище двух голов, сопка, чум
Стойбище Хор-Хал-овис, чум
Стойбище Сындо-Озеро, чум
Стойбище Черная, рыбпункт
Стойбище Инямдей, озеро
Стойбище Устье Тобров, реки
Стойбище Ярии-Яха (Тобров-Хой)

Стойбище Ярци-Яха
Стойбище левая сторона Ярци-
Яха
Тибей-Седко, сопка, колхоз
ущелье сопки Лобахиня, колхоз
Худая река, колхоз
Черная, д..
Шапкино, пос.
Шапкинский оленсовхоз, стада
N 1, 2, 3, 4, 5, 6, чумы
Шевелевка, рыбпункт
Ярци-Яха (Тобровхой), чум
Ярэй-Яха, рыбпункт

с/с Карский

Ара-малык, стойбище
Балбан-ты, стойбище
Брус-ю у Юго-ю, летовка
Брус-ю Вершина, летовка
Брус-ю Мусгор, р., летовка
Брус-ю Хасьрей, р., летовка
Ванюйта, большая гора, летовка
Ванюйта, р.
Ванюйта, р. (Халимер-Пыр)
Ванюйта, средняя река, летовка
Ванюйта-Ю-воль, промысловая
изба
Вершина Пучуга-шор, стойбище
Воркута, р.
Дона-Щелья, стойбище
Залив Торсовэй (Нюю), летовка
Залив Торовэй (Воялоу), летовка
Залив Торосовэй (Вэлу-яга),
летовка
Илья-Вань, д.
Каля-ты озеро, стойбище
Кара-вом (Юнка, Едома)
Кара-вом (Ныр), летовка
Кара-вэм
Кара-река (Нюдэ, Ванюйта),
летовка
Кара-река (Тамбэ-Яга), летовка
Кара-река (Хондэ-Яга), летовка
Кара-река (Хабэй-Суты), летовка
Кара-река (Выйя-Шор), летовка

область

Карский берег (Люби-Яга, Едома-стан)
Карский берег (Халимер-Мыльк), летовка
Карский берег (Пакуче-Яга), летовка
Карский берег (Пакуче-Яга на горе), летовка
Кебеса-ты, стойбище
Кока-ты озеро, стойбище
Кэжала-Нырד, стойбище
Кэжелан-Нырд, стойбище
Кык-а-ты (Любор-берег), летовка
Как-а-ты, летовка
Лагантов-ты, озеро, стойбище
Лэм-мыльк, стойбище
Люби-Яга, р. (Шар, Едома)
Люби-Яга, р. (Хабэй-ты-ты, Едома)
Мадага-бок, стойбище
Мадаха, стойбище
Малый Падимей, озеро, стойбище
Море-ты, озеро, стойбище
Мярбэ-Яга (Мусгор), летовка
Мярбэ-Яга, летовка
Нерусовэй-вис, летовка
Нерусовэй-ты (Мысгор), летовка
Нерусовэй-ты, летовка
Нярме-ю-вом, летовка
Осовэй (Этик-ю), летовка
Пася-мы, озеро (Едома)
Памель-ты озеро (стойбище)
Пут-река, стойбище
Путьяр-дор, стойбище
Путьяр-ручей, стойбище
Путьяр-ты, озеро, стойбище
Путьяр-и, стойбище
Путьяр-Мусгор, стойбище
Сабре-ю, озеро, летовка
Сануеда, озеро, стойбище
Саяга, р. и Путьяр меч, стойбище
Северный конец "Хапторки", стойбище
Сибирча, р., стойбище
Сибирчата-ю, р. (Едома)
Сибирчата-ю-вом, р.
Силова, река (Ныр), летовка
Силова, река, стойбище
Сюр-Мыльк, стойбище
Свята, д.
Свята-ты, стойбище

Сяттей, озеро, стойбище
Сяттей-та, озеро, стойбище
Табью-вож, стойбище
Табью-мег, стойбище
Хальмер-Ю-река, стойбище
Хапторка, пом. стойбище
Харей-ты, озеро, становище
Хевци-Яга, стойбище
Хой-Яга-Мал (Летовка)
Хора-Хома, озеро, стойбище
Хорей-ты, озеро, чум
Ямбо-ты, стойбище
Яней-ты, озеро (Ядома)
Ярей-Ю

с/с Хоседа-Хардский

Хоседа-Хард
Вашуткинский заготпункт, изба
Егор-Вань, д.
Кэсей-мыльк, чум
Ливер-вом, чум
Ливер-вом, изба
Ливер-бэк, чум
Ливер-ю-бэк, чум
Незь-пеньде-бэк, чум
Нез-пеньде-вом, чум
Нез-ю-бэк, чум
Нез-ю-вом, чум
Нерью, д. Нюдя-Хуптэ-пэ, чум
Сава-мыльк, чум
Седнир, выселок
Селивернырд, чум
Сава-мыльк, чум
Стойбище Юр-ты, чум
Стойбище Юр-ты, чум
Стойбище Серес-ты, чум
Стойбище Сермис-ты, чум
Стойбище Синьдеветы, чум
Стойбище Сэретаты, чум
Стойбище Висогдинты, чум
Стойбище Перна-у, чум
Таб-ю-бэк, чум
Таб-ю-бэк, чум
Талта-ю-бэк, чум
Талта-ю-бэк, чум
Фома-ю, д.
Хаптурка Мусюр-пом, чум
Харута, д.
Хоседа-вом, д.
Хоседа-чыгэм, выселок
Хунт-пэ-бэк, чум

Хупт-Саля, чум
Хэй-Яга-вом, чум
Янгарей-из, чум
Янгарей-Мыльк, чум

с/с Юшарский

База кооператива (Устье Каратайка)
Бухта Местная, сторожка
Колва-ты, чум
колхоз "Комсомолец", чум
колхоз "Тет-Яга-Мал", первое стадо, чум
колхоз "Тет-Яга-Мал, чум
колхоз "Тет-Яга-Мал", четвертое стадо, чум
колхоз Ядей-Сехеры, чум
Колхозное (оседание Япта-Яга)
Кома-ты, пром. рыб. чум
Конко-вер, д.
Мартын, выселок
Митрофан (Коллавис-вом)
Море-Ю, сторожка
Нарьяна-Вындер, колхоз, чум
Нерусовой-ты, озеро, стойбище
Нерца, выселок
Сенькин Нос, экспедиционная палатка
Сенькин Нос, пром. охотничья сторожка
Сенькин Нос, м/бот Маяковский
Становище (Бельков-Нос)
Становище колхоза "Вонга"
Становище колхозно-рыбачьего (Сопка Лобачей)
Стойбище единоличника (Сирты- Яга)
Стойбище единоличника (Матю-Юнко)
Стойбище единоличника (Еро-Моро)
Стойбище единоличника (Тойнто)

Стойбище единоличника (Ято-мор-то)
Стойбище единоличника (Тойнто)
Стойбище колхоза (Тойнто)
Стойбище колхоза (Хэмбой-Седа)
Стойбище колхоза (р. Савита)
Стойбище колхоза (р. О-Ю)
Стойбище колхоза Нарьян-Вындер (р. Лымбат)
Стойбище колхоза Нарьян-Вындер (Мяду-Олва)
Стойбище колхоза Нарьян-Вындер (Табров пэй)
Стойбище колхоза им. Ворошилова (Тото-хэй)
Стойбище колхоза им. Ворошилова (Талата)
Стойбище колхоза "Тет-Яга-Мал" (Тото-Хэй, Онгурей)
Стойбище колхоза (Япта-Яга)
Стойбище колхоза (Вась-Яга)
Стойбище колхоза (Гану-ен-Яга)
Стойбище колхоза (Таер-Мадыр-Ма)
Стойбище колхоза (Екору-Яга)
Стойбище колхоза (Апци-Седа)
Стойбище колхоза (Апци-Седа)
Стойбище колхоза (Каменка)
Стойбище колхоза (Тойн-То)
Стойбище, р. Талота, чум
Стойбище, р. Колвы
Стойбище Хребта Паэдая, чум
Тундо-то, чум
Устье реки Сен, чум
Устье реки Талоты, чум
Устье-Хей-Яши, промпункт
Хабарово, с.
Хановой, пром охотничий пункт
Харей-вэр, д.
Хуга-Юнко, чум
Юшарская рация
Янгарей-Нев, р., чум
Янгарей-Нев, выселок
Япте-Яга, выселок
Ярей-Ю (пром. охотничий пункт)

Нижне-Печорский район

с/с Височный

Виска, д.
Коткино, д.

Красная печера, д.
Лабожская, д.
Мархида, выселок
Сула, д.

область

Тошвиска Большая, д.
Тошвиска Малая, д.
Щелино, д.

с/с Куйский

Андэгд
Глубокое нижнее, рыбацкая тоня
Гусинец Большой, рыбацкая тоня
Гусинец Малый, выселок
Захребетная, д.
Зеленое, приемный пункт
Конзер Большой, выселок
Конзер Малый, выселок
Кашин, о-в, рыбацкая тоня
Конец, куст, рыбацкая тоня
Коржа, выселок
Корегонка, оседлая база
Костяной Нос, приемный пункт
Красное, выселок
Крестовая, рыбацкая тоня
Кривое озеро, д.
Кривотонская Печера, рыбацкая тоня
Куриное горло, рыбацкая тоня
Куя, д.
Ловецкий о-в, рыбацкая тоня
Лыдзер, выселок
Месино, приемный пункт
метеостанция
Нарыга Большая, д.
Нарыга малая, д.
Неволин Шар, рыбацкая тоня
Нельмин Нос, пос.
Никитца, д.
Носовая, пос.

Ортино, становище
Осколково, выселок
Пойлово, выселок
Селезневка, рыбацкая тоня
Ульяново, рыбацкая тоня
Филькино озеро, рыбацкая тоня
Хальмерка, станция
Харитоново Верхнее, д.
Харитоново Нижнее, выселок
Чайкино Нижнее, рыбацкая тоня
Юрупаново, рыбацкая тоня
Юшино, приемный пункт

с/с Пустозерский

Оксино, райцентр
Ваканская избушка
Бедовая, д.
Голубовка, д.
Каменка Верхняя, д.
Каменка Нижняя, д.
Пылемец, д.
Смекаловка, д.
Сопка Большая, д.
Сопка Малая, д.
Хонгурэй, хутор

с/с Нижне-Печорский

Екуша, д.
Улево, выселок
Макарово, д.
Просундуй, выселок
Пустозерск, д.
Тельвиска, д.
Устья, д.

Канино-Тиманский район

с/с Индигский

Богатая яма, пром. изба
Индига, пос.
Медвежий нос
Мыс Корга
Мыс Черное, пром. изба
Родин мыс, д.
Канинский тундровый совет
Безымянная сопка
Едема (Двойник), чум
Жемчужная речка, палатка
Канинский тундровый совет, чум

Мясные речки (Жуковка и Луков-
ка)
колхоз Октябрь, чумы
Р. Двойник, чумы
Р. Рыбная, чумы
колхоз Северный полюс, чум
колхоз Север, чумы
Северная, камбальница, прием-
ные чумы
Шоинские сопки
колхоз Чкалова, чумы
экспедиция, палатка

с/с Несский

Боровая Большая, пром. изба
Боровая Малая, пром. изба
Васино, выселок
Верхнее озеро, пром. изба
Камбальцаца, пром. изба
Кривая, пром. изба
Мгла верхняя, д.
Мгла нижняя, д.
На половинном, пром. изба
Нессь, с.
Несское озеро, парма
Прислонное озеро, парма
Слутки, пром. изба
Толстой нос, хутор
Яжма, выселок
Яшемское озеро, чумы
Яшма, р., пром. изба
Яшма русская, пром. изба
Яшемский нос, пром. изба

с/с Пешский

Нижняя Пеша, райцентр
Белушье, пром. изба
Взглавье
Волонга, с.
Волоковая, д.
Карга Волонга, д.
Лудоватый, пром. изба
Пеша Верхняя, д.
Прещатиница, д.
Таратинская, д.

с/с Омский

Архипово, выселок
Вижас, д.
Гришино, д.
Ома, д.
Перепуски, выселок
Прорывы, выселок
Проходное, участок
Савино, д.
Сахарово, д.
Снопа, д.
Суханиха, выселок
Тарасово, д.
Чупово, д.

с/с Тиманский

Болванская Сопка, чум, колхоз
Трактор
Велеть, р., дом колхозника
Волонгская геолого-разведоч-
ная экспедиция
Вторая пятилетка, чум
Выучейское, выселок
Индиговое озеро, чум
Индигский оленсовхоз, чум
Кавказская сула
Каменка, р., колхоз Комсомолец
Попово, д.
Палесная сопка, колхоз Комсо-
молец, чум
Снопица большая, оленеводче-
ское становище
Сопка, чум, колхоз Красная Знамя
Сула, р., чум, колхоз Красное
Знамя
Усть-Белая, база
чумы
Ядэй-ты, колхоз

с/с Шойнский

Бугренница, приемный участок
Горбы, пром. изба и чумы
Деньгин ручей, между Масюсо-
вым и Копушинским маяками
Западная Камбалица
Каменное озеро, пром. изба
Канин нос, радиостанция
Кия большая, становище, ла-
герь N 9
Кия малая, лагерь N 9
Конушин маяк
Копушинская карга, выселок
Коренево озеро, чум
Ложейная сопка, вверх по р.
Большой Кий
Острая сопка
Половинный ручей, между
Сальницей и Торной)
Тарханово, рыболовный участок
Торна
Чижа, выселок
Шойна, пос.

Малоземельский тундровый совет

Вершина р. Икряной, чум
Губской Санумдей, стойбище
Енгутей, рыболовецкое
стойбище
Икряная реки, чум
Лавгэй-Яхта, чум
Лидиг-Сопка, стойбище
Лэбни-Сопка, стойбище
Медвежья Сопка, чум
Моковой, устье, чум
Нельмин Нос, рыболовецкий
пункт
Нельтей, р., стойбище
Нерута, почтовая станция
Нязи-Куй, рыболовецкое
стойбище
Орлинская Сопка, чум
Особая Сопка, стойбище

Питтер, чум
Сармата, Сопка, чум
Середа, чум
Серьенское Озеро, чум
Синдейская Губа, Верхний Шар,
чум
Тобседа, с.
Три-Бугра, рыболовецкое
стойбище
Тунседа Хребет, чум
Туловая Сопка, чум
Устье Няруты, чум
Утус-Лобя-Яхта, чум
Хабезово Сопка, чум
Хальмер-Яха, чум
Хасей-Яха, чум
Ходовариха, маяк
Хорой-Хой, стойбище
Хуновой, рыболовецкое
стойбище
Черная Вершина, р., чум

Остров Колгуев

Колгуевский островной совет

Бугрино, становище
Бугрино, становище, больница
Бугрино, становище, детский
интернат
Бугрянка река, чум
Кривая река, гора Хамлынза, чум
Какурный, р., чум
Перахэй река, чум

Песчанка, р., горы Арка Хай Вен-
са, чум
Пуница, р., гора Амдарма, чум
Рассоха, р., пункт Хребет, чум
Саводзэны, горы, чум
Северная оконечность (рация)
Табодо, озеро, р. Песчаная
Тарка, горы Ляпугой, чум
Юндал, горы, Сепко, чум
Юрочная река, гора Нэрья, чум

Архипелаг Новая Земля

Новоземельский островной совет

Безыменный, становище
Белужья губа, фактория
Берха, о-в, промышленный пункт
Бранта, становище
Выходной мыс, полярная станция
Ремскерк, промучасток
Железные ворота, промучасток
Залив Благополучия
Клоково, становище
Коса-Серебренниково, фактория
Красино, фактория
Крестовая губа, фактория

Лагерное, фактория
Ломоносово, промучасток
Макаров мыс, фактория
Малые Кармакулы, фактория
Мат-Шар, полярная станция
Медвежье, промучасток
Мыс Желания, полярная станция
Панкратьево, промышленный
пункт
Пахтусово, фактория
Рохманово, промучасток
Русаново, фактория
Русская Гавань, полярная станция
Русская Гавань, фактория
Смидович, фактория

Архангельская

Столбовой мыс, полярная станция
Фан-Флот, промучасток
Чекино, промучасток
Черная Губа, промучасток
Южная Губа, промучасток

Изменения
в административно-территориальном делении
Архангельской области за 1993-1996¹⁷⁹

Современное административно-территориальное устройство Архангельской области определено Конституцией Российской Федерации 12 декабря 1993 и областным законом "Об административно-территориальном устройстве Архангельской области" 5 марта 1996, согласно которым на территории Архангельской области имеются два субъекта федерации: Архангельская область и Ненецкий автономный округ, в административном отношении оставшийся в составе Архангельской области.

Областной закон 1996 закрепил административно-территориальное деление Архангельской области по состоянию на 1 января 1992 и определил порядок его изменения на следующей правовой основе: *Конституция Российской Федерации, федеральные законы и иные нормативные правовые акты, Устав Архангельской области, настоящий закон, законы и иные нормативные правовые акты Архангельской области и правовые акты органов местного самоуправления*. Образование и упразднение административно-территориальных единиц, установление и перенесение их центров производится областным Собранием депутатов по представлению главы администрации области, по собственной инициативе, либо инициативе органов местного самоуправления муниципальных образований, входящих в состав районов, с учетом мнения населения, выявленного в результате проведения референдума в соответствии с областным законом "О местном самоуправлении в Архангельской области".

Решением Собрания депутатов Ненецкого автономного округа от 3 января 1996 из состава с/с Великовисочного и Малоземельского выделены соответственно с/с *Коткинский* и *Андегский*.

Решением Архангельского областного Собрания депутатов от 29 мая 1996 населенный пункт *Каргополь-2* включен в границу Няндомы.

На 1 января 1997 в состав области входят: Ненецкий автономный округ; двадцать районов: Вельский, Верхнетоемский, Вилегодский, Виноградовский, Каргопольский, Коношский, Котласский, Красноборский, Ленский, Лешуконский, Мезенский, Няндомский, Онежский, Пинежский, Пле-

сецкий, Приморский, Соловецкий, Устьянский, Холмогорский и Шенкурский; четырнадцать городов: семь городов областного значения: Архангельск, Коряжма, Котлас, Мирный, Новодвинск, Онега и Северодвинск, город окружного значения Нарьян-Мар и шесть городов районного значения: Вельск, Каргополь, Мезень, Няндама, Сольвычегодск и Шенкурск; тридцать восемь поселков городского типа; двести сорок два сельсовета; 3970 сельских населенных пунктов.

На территории области постоянно проживает 1 506,4 тыс. человек, в т.ч. 1 111,9 тыс. человек городского населения.

Словарь основных понятий¹⁸⁰

- Адм.-тер. - часть территорий в фиксированных границах с одним или несколькими населенными пунктами
- Адм. центр - городской или сельский населенный пункт, место постоянного нахождения представительных и исполнительных органов власти и местного самоуправления
- Боярщина - волость помещичьих крестьян (нести барщину на землевладельца)
- Верста - мера длины: 1 верста = 1 067 м = 1,067 км
- Волость - несколько сел и деревень под управлением волостного головы
- Вотчина - родовое недвижимое имение землевладельца
- Выселок - небольшое новое поселение, выделившееся из соседних селений
- Вить - волость помещичьих крестьян (вытягивать, нести тягло на землевладельца)
- Городище - место бывшего города, укрепления
- Городок - 1) острог; 2) большое богатое село с несколькими церквями
- Городской населенный пункт - территория отнесенная к категории городов или рабочих поселков
- Городской район (округ) - внутри городская территория, выделенная в целях обеспечения эффективности управления городским хозяйством и социальной инфраструктурой
- Губерния - регион России под управлением губернатора, разделенный на уезды
- Деревня - крестьянское селение без церкви
- Десятина - мера площади: 1 десятинa = 10925 кв. м = 1,0925 га
- Десяток - десять крестьянских дворов (или тягл), избравших десятского, низшего полицейского служителя в уезде
- Земля-волость - в XIII-XV вв. область, край, удел княжеский, объединяющие несколько погостов

Колония	- поселок иностранных и русских переселенцев торгово-промышленного типа
Край	- крупная адм.-тер. единица в составе РСФСР и РФ, состоящая из областей, округов и районов
Наместничество	- регион России под управлением наместника, разделенный на области или провинции
Населенный пункт	- часть территории, имеющая сосредоточенную застройку в пределах установленных границ, служащая постоянным местом проживания людей
Область (провинция)	- 1) адм.-тер. единица в составе наместничества, губернии; 2) основная адм.-тер. единица в РСФСР и РФ, состоящая из национальных округов и районов
Округ	- 1) адм.-тер. единица, входящая в состав края; 2) национально-тер. единица края и области
Острог	- поселение на Севере и в Сибири, обнесенное частотолом из заостренных свай
Погост	- 1) в XIII-XV вв. административно-территориальный и судебно-податный округ, входящий в землю-волость; 2) кладбище с церковью
Посад	- на Севере небольшой город
Починок	- вновь возникшее сельское поселение
Приказ	- волость дворцовых и удельных крестьян
Приход сельский	- несколько сел и деревень под общим управлением
Пустынь	- 1) уединенная обитель, одинокое жилье; 2) небольшой монастырь
Район	- адм.-тер. единица, объединяющая несколько сельсоветов, а также городские населенные пункты, кроме городов областного значения
Сажень	- мера длины: 1 сажень = 2 м 13 см = 2,13356 м
Село	- крестьянское селение с церковью
Сельский населенный пункт	- село, деревня, поселок, разъезд и другие населенные пункты, не отнесенные к категории городского населенного пункта
Сельсовет	- территория, включающая в свой состав один или несколько сельских населенных пунктов, объединенных по решению населения общей территорией для совместного осуществления местного самоуправления
Слобода	- пригород

Сотня	- сто крестьянских дворов, избравших сотского, представителя административной, позднее полицейской власти в волости
Стан	- полицейская административно-территориальная единица уезда под управлением станового пристава; уезд делился на 2-3 стана
Старо- щенье	- волость карел и кочующих лопарей под управлением старосты
Уезд	- совокупность волостей и уездного города в составе губернии
Усолье	- территория, на которой находятся солеварня, варница, соляной завод
Хутор	- отдельный крестьянский двор со своим хозяйством и угодьями, выделившийся из селения

Список сокращений

адм.-тер.	- административно-территориальный
ГААО	- Государственный архив Архангельской области
быв.	- бывший
в.	- век
д.	- деревня, деревни
дес.	- десятина
к.	- конец (века)
кв.	- квартал
н.	- начало (века)
отд. с.о.	- отдельное сельское общество
пл.	- площадь (города)
пер.	- переулок
пр.	- проспект
п-ов	- полуостров
р.	- река, реки
сер.	- середина (века)
совр.	- современный
с.	- село, села
с.о.	- сельское общество
Сол.	- Соломбала
с/с	- сельский совет
о-в	- остров
ул.	- улица

БИБЛИОГРАФИЯ

Источники*

Административно-территориальное деление Архангельской губернии в XVIII - н. XX вв. Справочник. / Изд. Государственного архива Архангельской области. - Архангельск, 1994. - 201 с.

Административно-территориальное деление и численность населения Архангельской области на 1 января 1997 / Изд. Архангельского областного комитета государственной статистики. - Архангельск, 1997. - 36 с.

Акты, собранные в библиотеках и архивах Российской империи Археографической комиссией. Т.1. - СПб., 1836.

Архангельская городская жилищная перепись 1918 года / Изд. Архангельского губернского статистического бюро. - Архангельск: Центральная типография, 1922. - 94 с.

Архангельская губерния по статистическому описанию 1785 г. (Итоги подворной переписи). - Архангельск, 1916.

Архангельская область. Административно-территориальное деление. - Архангельск: Сев.-Зап. кн. изд-во, 1970.

Архангельская область. Административно-территориальное деление. Архангельск: Сев.-Зап. кн. изд-во, 1977. ♣

Архангельская область. Административно-территориальное деление. - Архангельск: Сев.-Зап. кн. изд-во, 1984.

Архангельская область. Административно-территориальное деление. - Архангельск: Сев.-Зап. кн. изд-во, 1992.

Ведомости Верховного Совета РСФСР / Изд. Верховного Совета РСФСР. - М, 1985, 1987.

Границы Северо-Восточной области и ее центр. / Изд. Архангельской губернской плановой комиссии. - Архангельск, 1928.

Двинской летописец // Полное собрание русских летописей. Т.33.- Л., 1977.

Итоги районирования Северо-Двинской губернии / Под ред. Михина Е.В. - В-Устюг: Советская мысль, 1924.

* Использованы также в качестве неопубликованных источников документы государственных архивов Архангельской и Вологодской областей, Центрального государственного архива Республики Карелия (см. фонды военных и гражданских губернаторов, губернских правлений, казенных палат, уездных полицейских учреждений).

Библиография

Конституция (Основной закон) Союза Советских социалистических республик. - М, 1970.- 32 с.

Конституция (Основной закон) Союза Советских социалистических республик.- М: Юридическая литература, 1987.- 48 с.

Краткий справочник по Архангельской губернии и записная книжка на 1925 год. / Изд. Архангельского губплана и Архгубстатбюро. - Архангельск, 1925.

Материалы по районированию Северного края. Описание края, его округов и районов. - Архангельск, 1929.

Материалы по статистике населения, народного просвещения и жилищного строительства Северного края. / Изд. Северного краевого статистического отдела. - Архангельск, 1930.

Народное хозяйство Архангельской области. / Статистический сборник. - Архангельск: Арх. кн. изд-во, 1957.

Народное хозяйство Архангельской области. / Статистический сборник. - Вологда: Госстатиздат, 1962.

Народное хозяйство Архангельской области в цифрах./ Статистический сборник. - Архангельск: Сев.-Зап. кн. изд-во,1967.

Народное хозяйство Архангельской области в цифрах. / Статистический сборник. - Архангельск: Сев.-Зап. кн. изд-во, 1972.

Народное хозяйство Архангельской области в цифрах. / Статистический сборник. - Архангельск: Сев.-Зап. кн. изд-во, 1976.

Народное хозяйство Архангельской области в одиннадцатой пятилетке 1981-1985. - Архангельск: Сев.-Зап. кн. изд-во, 1986.

Областной закон "Об административно-территориальном устройстве Архангельской области" 5 марта 1996. - Архангельск, 1996.

Полное собрание законов Российской империи. Собрания I, II, III. - СПб.

Районы Северного края. Статистический справочник. - Архангельск, 1930. - 184 с.

Северо-Восточная область. Материалы по районированию. Ч. 2. / Изд. Областной плановой комиссии Северо-Восточной области. - Архангельск: Центральная типография ОМХ, 1925.

Собрание актов президента и правительства Российской Федерации / Официальное издание Администрации президента Российской Федерации. - М, 1993.

Собрание законов и распоряжений Рабоче-Крестьянского правительства СССР / Изд. Управления Делами СНК СССР. - М, 1937.

Собрание постановлений правительства Российской Федерации. - М, 1992.

Собрание узаконений и распоряжений Рабочего и Крестьянского (с 1926 Рабоче-Крестьянского) Правительства РСФСР. 1917-1936 г.

Списки населенных мест Российской империи / Архангельская губерния. - СПб., 1861.- 131 с.

Списки населенных мест Российской империи // Вологодская губерния. - СПб., 1866, с. 59-94, 239-301, 431-443.

Списки населенных мест Российской империи // Олонецкая губерния. - СПб., 1879, с. 67-103.

Список мировых участков и волостей по Архангельской губернии к 1 января 1877 г. - Архангельск, 1877.- 67 с.

Список населенных мест Архангельской губернии к 1905г. / Сост. Н.А. Голубцов. - Архангельск, 1907.- 216 с.

Список населенных мест Олонецкой губернии по сведениям за 1905 г. / Сост. И.И. Благовещенский. - Петрозаводск, 1907.- 326 с.

Список населенных мест Архангельской губернии. - Архангельск, 1918. - 108 с.

Список населенных мест Архангельской губернии / Изд. Статистического бюро Архангельской губернской земской управы. - Архангельск:: Типо-литография С.М.Павлова, 1918.

Список населенных мест Архангельской губернии на 1 мая 1922 год. - Архангельск: Типография Архгубсоюза кооперативов, 1922.

Список укрупненных волостей и сельских обществ Архангельской губернии на 1 октября 1924 год. / Изд. плановой комиссии губисполкома. - Архангельск: Центральная типография ОМХ, 1924.

Статистика Российской империи XV-XVI вв. Волости и гмины 1890 г. - СПб., 1890.

Статистический сборник по Архангельской губернии за 1917-1924 годы. / Изд. Архангельского губернского статистического бюро. - Архангельск, 1925.

Статистический сборник по Архангельской губернии за 1925 год. / Изд. Архангельского губернского статистического бюро. - Архангельск, 1926.

Статистический сборник по Архангельской губернии за 1926 год. / Изд. Архгубстатотдела. - Архангельск, 1927.

Статистический сборник по Архангельской губернии за 1929 год. / Изд. Архгубстатотдела. - Архангельск, 1929.

Библиография

Статистический сборник по Вологодской губернии за 1917-1924 годы. / Изд. Вологодского губстатбюро. - Вологда, 1926.

Статистический сборник по Вологодской губернии за 1925-1927 годы. / Изд. Вологодского губстатотдела. - Вологда, 1929.

Статистический сборник по Северному краю за 1929-1933 годы. / Изд. Северного краевого управления народнохозяйственного учета. - Архангельск: Северное краевое издательств-во, 1934.

Труды областного съезда плановых комиссий по вопросу о районировании Северной области (17-20 июля 1923 года). - Архангельск: Центральная типография, 1923.

Периодические издания

Административное управление губернии // Справочная и Памятная книга Архангельской губернии на 1875 год. - Архангельск, 1874, с. 60-62.

Административно-полицейское деление Вологодской губернии: уезды, станы и волости // Памятная книжка Вологодской губернии на 1896-1897 годы. - Вологда, 1896, с. 137-147.

Административно-полицейское деление губернии: уезды, станы и волости // Адрес-календарь Вологодской губернии на 1904-1905 годы. - Вологда, 1904, с. 178-201.

Архангельские губернские ведомости. - 1860, NN 51, 52, 53; 1861, NN 5, 6, 8 (часть неофициальная).

Давыдов А. Исторический герб Архангельска // Правда Севера.- 1989.- 28 мая, с. 3.

Краткий очерк г. Архангельска и уездов Архангельской губернии // Памятная книжка Архангельской губернии на 1913 год. - Архангельск, 1913, с. 72-126.

Лешков В.Н. Разделение России на губернии по указам Петра Великого и Екатерины II // Русский вестник. - 1859, N 22.

Зарубин Л.А. Важская земля в XIV-XV вв. // История СССР. - 1970, N 1, с. 180-187.

Материалы по описанию Архангельской губернии (Пинежский, Холмогорский и Кемский уезды) // Памятная книжка Архангельской губернии на 1912 год. - Архангельск, 1912, с. 32-131.

Общая численность, возрастная структура, национальный состав и уровень образования населения Архангельской области (по данным Всесоюзной переписи населения 1959 года // Правда Севера. - 1960. - 11 октября, с. 2.

Пространство и административное деление губернии // Памятная книжка Архангельской губернии на 1911 год. - Архангельск, 1911, с.143.

Разделение губернии на мировые участки, станы // Справочная книжка Архангельской губернии на 1870 год. - Архангельск, 1870, с. 47-52.

Разделение уездов на станы и уряднические участки // Справочная книжка и адрес-календарь Архангельской губернии на 1888 год. - Архангельск, 1888, с. 69.

Список волостей Архангельской губернии с указанием пунктов расположения волостных правлений и почтовых адресов // Памятная книжка Архангельской губернии на 1907 год. - Архангельск, 1907, с. 5-10.

Список волостей губернии с указанием пунктов расположения волостных правлений и почтовых адресов // Памятная книжка Архангельской губернии на 1908 год. Архангельск, 1908, с. 88-89.

Список волостей Архангельской губернии с указанием пунктов расположения волостных правлений и почтовых адресов // Памятная книжка Архангельской губернии на 1909 год. - Архангельск, 1909, с. 107-112.

Список волостей Архангельской губернии с указанием должностных лиц // Памятная книжка Архангельской губернии на 1912 год. - Архангельск, 1912, с. 221-227.

Список волостей Архангельской губернии // Памятная книжка Архангельской губернии на 1914 год. - Архангельск, 1914, с. 90-96.

Список населенных мест бывшего Кеврольского уезда за 1623-1976 гг. // Культура Европейского Севера России (дооктябрьский период) // Межвузовский сборник. - Вологда, 1989, с. 105-124.

Станы и участки урядников //Справочная книжка и адрес-календарь Архангельской губернии на 1897 год. - Архангельск, 1896, с. 71.

Литература

Аграрная история Северо-Запада России XVI в. / Север. Псков. / Под рук. Шапиро А.Л. - Л: Наука, 1979, с. 5-86.

Анофриев И.Д. Принципы районирования / Изд. Губплана Вологодского губисполкома. - Вологда: Центргостинография им. Томского, 1923. - 70 с.

Богословский М. Земское самоуправление на Русском Севере в XVII в. Т.1: Областное деление Поморья. Землевладение и общественный строй. Органы самоуправления. - М, 1909, с. 9 -47.

Готье Ю.И. История областного управления в России от Петра I до Екатерины II. - М, 1913, с. 109-110, 123.

Даль В. Толковый словарь / В 4-х томах. - М: Худ. литература, 1935.

Ерошкин Н.П. История государственных учреждений дореволюционной России / Изд. 3-е. - М: Высшая школа, 1983.- 352 с.

Колесников П.А. Северная деревня в XV - первой половине XIX века. - Вологда: Сев.-Зап. кн. изд-во, 1976, с. 62-71.

Коржихина Т.П. История государственных учреждений СССР. - М: Высшая школа, 1986.- 400 с.

Крестинин В.В. Краткая история о городе Архангельском. - СПб., 1792. - 264 с.

Нелидов А.А. История государственных учреждений СССР. 1917-1936 гг. Учебное пособие. - М: 1962.- 752 с.

Овсянников О.В. Холмогорский и Архангельский посады по писцовым и переписным книгам XVII в. // Материалы по истории Европейского Севера СССР // Сев. археогр. сб. Вып. 1. - Вологда, 1970, с. 197-211.

Огородников С.В. Очерк истории города Архангельска в торгово-промышленном отношении. - СПб., 1890. - 327 с.

Скопин В.В. На Соловецких островах. - М: Искусство, 1990. - 199 с.

Цикулин В.А. История государственных учреждений СССР. 1936-1965 гг. Учебное пособие. - М: 1966.- 358 с.

Энциклопедический словарь / Изд. Брокгауз Ф.А., Ефрон И.А. - СПб., 1891, т.V, с. 864-865; 1900, т.XXX, с. 839-840; 1904, т.XLI, с.805-806.

Комментарии

- 1 История северного крестьянства. Т.1 // Крестьянство Европейского Севера в период феодализма. Под ред. Пашуто В.Т. - Архангельск: Сев.-Зап. кн. изд-во, 1984, с.37-93.
- 2 Аграрная история Северо-Запада России XVI века. Север. Псков.- Л: Наука, 1978, с.5-79.
- 3 Актыв археографической экспедиции. Т. 1. N 318. - Спб., 1836, с.380; Двинской летописец. // Полное собрание русских летописей. Т. 33.- Л: Наука, 1977, с.150, 169.
- 4 ПСЗРИ, собр. 1, т. 20, ст. 15069, с.990-991.
- 5 Там же, собр. 2, отд. 2, т. 53, ст. 58684, с.6-7.
- 6 Правда Севера.- 1989.- 28 мая, с.3
- 7 Овсянников О.В. Холмогорский и Архангельский посады по писцовым и переписным книгам XVII в. // Материалы по истории Европейского Севера СССР: Сев.археогр. сб. Вып. 1.- Вологда, 1970, с.197-211; ГААО, ф.и-4, оп.9, д.60, л.1; ф.и-2, оп.1, д.844, л.310-314; Памятная книжка Архангельской губернии на 1862.- Архангельск, 1862, с.250; Памятная книжка Архангельской губернии на 1913.- Архангельск, 1913, с.76; Статистический сборник по Архангельской губернии за 1917-1924 годы.- Архангельск, 1925, с.56; Статистический сборник по Архангельской губернии за 1925 год.- Архангельск, 1926, с.7; Статистический сборник по Архангельской губернии за 1926 год.- Архангельск, 1927, с.12; ГААО, ф.р-1196, оп.1, д.4749, л.1; ф.р-1892, оп. 10, д.542, л.1; ф.р-4628, оп.1, д.262, л.1; д.409, л.1; д.5298, л.1; д.6049, л.8.
- 8 Овсянников О.В. Холмогорский и Архангельский посады по писцовым и переписным книгам XVII в. // Материалы по истории Европейского Севера СССР: Сев. археогр. сб. Вып.1. Вологда, 1970, с.197-211; Двинской летописец // Полное собрание русских летописей. Т. 33.- Л., 1977, с. 173; ГААО, ф.и-49, оп.4, д.1, л.77; ф.и-4, оп.9, д. 60, л.1; ф.и-2, оп.1, д.844, л.309а; ф.и-49, оп.1, д.2866, л.4-5об.; Справочная книжка Архангельской губернии на 1850 год.- Архангельск, 1850, с. 43,51; Памятная книжка Архангельской губернии на 1862 год.- Архангельск, 1862, с. 250-251; ГААО, ф.и-50, оп.3, д.835, л.1-241; д.1380, л.1-397.
- 9 Двинской летописец // Полное собрание русских летописей. Т.33.- Л., 1977, с.150,169; Крестинин В.В. Краткая история о городе Архангельском. Спб., 1792, с.98,107,251; Овсянников О.В. Холмогорский и Архангельский посады по писцовым и переписным книгам XVII в. // Материалы по истории Европейского Севера СССР: Сев. археогр. сб. Вып. 1. Вологда, 1970, с. 197-211; ГААО, ф.и-1534, оп.1, д.14, л.1-80; д.18, л.2; Архангельская губерния по статистическому описанию 1785 г. (Итоги подворной переписи). - Архангельск, 1916, с.1-117; ГААО, ф.и-4, оп.9, д.60, л.1; д.222, л.2об.-3; ф.и-2, оп.1, д.844, л.309а; Памятная книжка Архангельской губернии на 1862 год.-Архангельск, 1862, с.211-213; Архангельская городская жилищная перепись 1918

- года.- Архангельск, 1922, с.1; Статистический сборник по Архангельской губернии за 1917-1924 годы.- Архангельск, 1925, с.121; Статистический сборник по Архангельской губернии за 1926 год. - Архангельск, 1927, с.16-17; Статистический сборник по Архангельской губернии за 1927 год.- Архангельск, 1929, с.4-5; ГААО, ф.р-1196, оп.1, д.4749, л.1об.; ф.р-1892, оп.8, д.73, л.3; Правда Севера.-1960.-11 октября, с.2; ГААО, ф.р-4628, оп.1, д.366, л.44; д.528, л.2; д.705, л.56.
- ¹⁰ ГААО, ф.и-51, оп.4, т.1, д.761, л.1-25.
- ¹¹ Там же.
- ¹² Там же, оп.11, т.1, д.1821, л.1-234; ф.и-4, оп.9, д.6, л.1.
- ¹³ Там же, ф.и-1, оп.3, д.1530, л.4-102об.; Справочная книжка Архангельской губернии на 1850 год. - Архангельск, 1850, с.44.
- ¹⁴ ГААО, ф.и-1, оп.5, д.64, л.27-51,54-68.
- ¹⁵ Справочная книжка Архангельской губернии на 1850 год.- Архангельск, 1850, с.43.
- ¹⁶ Архангельские губернские ведомости (часть неофициальная).- 1860.- NN 50, 51, 52, 53; 1861.- NN 5, 6, 8.
- ¹⁷ Там же.
- ¹⁸ Адрес-календарь Архангельской губернии на 1903 год. - Архангельск, 1903 (приложение).
- ¹⁹ Мамадышский Н. Землевладение в Архангельской губернии // Памятная книжка Архангельской губернии на 1908 год. - Архангельск, 1908, с.47-55.
- ²⁰ Памятная книжка Архангельской губернии на 1915 год. - Архангельск, 1915, с.49-53.
- ²¹ Памятная книжка Архангельской губернии на 1913 год. - Архангельск, 1913, с.120-125.
- ²² ГААО, ф.и-51, оп.4, т.1, д.761, л.22об.-25.
- ²³ Там же, ф.и-51, оп.11, т.1, д.1821, л.1-234.
- ²⁴ Мамадышский Н. Землевладение в Архангельской губернии // Памятная книжка Архангельской губернии на 1908 год. - Архангельск, 1908, с.47-55.
- ²⁵ Памятная книжка Архангельской губернии на 1915 год. - Архангельск, 1915, с.49-53.
- ²⁶ Памятная книжка Архангельской губернии на 1913 год. - Архангельск, 1913, с.79-85.
- ²⁷ ГААО, ф.и-51, оп.4, т.1, д.761, л.1об.-5.
- ²⁸ Там же, оп.11, т.1, д.1821, л.1-234.
- ²⁹ Там же, ф.и-1, оп.3, д.1530, л.4-14,46-46об.
- ³⁰ Справочная книжка Архангельской губернии на 1850 год. - Архангельск, 1850, с.44.
- ³¹ Архангельские губернские ведомости (часть неофициальная). - 1860.- N 50, с.420-421; N 51, с.423-426.
- ³² Мамадышский Н.Землевладение в Архангельской губернии //Памятная книжка Архангельской губернии на 1908 год. - Архангельск, 1908, с.47-55.
- ³³ Памятная книжка Архангельской губернии на 1915 год. - Архангельск, 1915, с.49-53.

-
- 34 Памятная книжка Архангельской губернии на 1913 год. - Архангельск, 1913, с. 114-119.
- 35 ГААО, ф.и-51, оп.11, т.2, д.2710.
- 36 Там же, ф.и-2, оп.1, д.48, л.7-18.
- 37 Там же, ф.и-51, оп.10, т.2, д.9.
- 38 Справочная книжка Архангельской губернии на 1850 год. - Архангельск, 1850, с. 44.
- 39 Архангельские губернские ведомости (часть неофициальная). - 1861, N 7, с.64-65.
- 40 Мамадышский Н.Землевладение в Архангельской губернии//Памятная книжка Архангельской губернии на 1908 год. - Архангельск, 1908, с. 47-55.
- 41 Памятная книжка Архангельской губернии на 1915 год. - Архангельск, 1915, с. 49-53.
- 42 Памятная книжка Архангельской губернии на 1913 год. - Архангельск, 1913, с. 101-104.
- 43 ГААО, ф.и-51, оп.4, т.1, д.761, л.15об.-18.
- 44 Там же, оп.11, т.1, д.1821, л.1-234.
- 45 Там же, ф.и-1, оп.3, д.1530, л.68-75.
- 46 Справочная книжка Архангельской губернии на 1850 год. - Архангельск, 1850, с. 44.
- 47 Архангельские губернские ведомости (часть неофициальная). - 1861, N 5, с.40-41.
- 48 Мамадышский Н.Землевладение в Архангельской губернии //Памятная книжка Архангельской губернии на 1908 год. - Архангельск, 1908, с.47-55.
- 49 Памятная книжка Архангельской губернии на 1915 год. - Архангельск, 1915, с. 49-53.
- 50 Памятная книжка Архангельской губернии на 1913 год. - Архангельск, 1913, с. 109-114.
- 51 ГААО, ф.и-51, оп.4, т.1, д.761, л.17об.-23.
- 52 Там же, оп.11, т.1, д.1821, л.1-234.
- 53 Там же, ф.и-1, оп.3, д.1530, л.30-42.
- 54 Справочная книжка Архангельской губернии на 1850 год.-Архангельск, 1850, с. 44.
- 55 Архангельские губернские ведомости (часть неофициальная). - 1861, N 6, с.48-49.
- 56 Мамадышский Н.Землевладение в Архангельской губернии //Памятная книжка Архангельской губернии на 1908 год. - Архангельск, 1908, с. 47-55.
- 57 Памятная книжка Архангельской губернии на 1915 год. - Архангельск, 1915, с. 49-53.
- 58 Памятная книжка Архангельской губернии на 1913 год. - Архангельск, 1913, с. 104-109.
- 59 Мамадышский Н. Землевладение в Архангельской губернии//Памятная книжка Архангельской губернии на 1908 год. - Архангельск, 1908, с. 47-55.

- 60 Памятная книжка Архангельской губернии на 1915 год. - Архангельск, 1915, с. 49-53.
- 61 Памятная книжка Архангельской губернии на 1913 год. - Архангельск, 1913, с. 97-101.
- 62 ГАО, ф.и-51, оп.4, т.1, д.761, л.13об.-16.
- 63 Там же, оп.11, т.1, д.1821, л.1-234.
- 64 Там же, ф.и-1, оп.3, д.1530, л.50-64об.
- 65 Справочная книжка Архангельской губернии на 1850 год.- Архангельск, 1850, с. 44.
- 66 Архангельские губернские ведомости (часть неофициальная). - 1860, N 53, с.439-440.
- 67 Мамадышский Н.Землевладение в Архангельской губернии // Памятная книжка Архангельской губернии на 1908 год. - Архангельск, 1908, с. 47-55.
- 68 Памятная книжка Архангельской губернии на 1915 год. - Архангельск, 1915, с. 49-53.
- 69 Памятная книжка Архангельской губернии на 1913 год. - Архангельск, 1913, с. 85-91.
- 70 ГАО, ф.и-51, оп.4, т.1, д.761, л.4об.-8.
- 71 Там же, оп.11, т.1, д.1821, л.1-234.
- 72 Там же, ф.и-1, оп.3, д.1530, л.79-102об.
- 73 Справочная книжка Архангельской губернии на 1850 год.- Архангельск, 1850, с. 44.
- 74 Архангельские губернские ведомости (часть неофициальная). - 1860, N 50, с.421; N 51, с.426; N 52, с.431-432.
- 75 Мамадышский Н.Землевладение в Архангельской губернии // Памятная книжка Архангельской губернии на 1908 год. - Архангельск, 1908, с. 47-55.
- 76 Памятная книжка Архангельской губернии на 1915 год. - Архангельск, 1915, с. 49-53.
- 77 Памятная книжка Архангельской губернии на 1913 год. - Архангельск, 1913, с. 91-97.
- 78 ГАО, ф.и-51, оп.4, т.1, д.761, л.8об.-13.
- 79 Там же, оп.11, т.1, д.1821, л.1-234.
- 80 Там же, ф.и-1, оп.3, д.1530, л.21-24.
- 81 Справочная книжка Архангельской губернии на 1850 год.- Архангельск, 1850, с. 44.
- 82 Архангельские губернские ведомости (часть неофициальная). - 1860, N 53, с.433.
- 83 Мамадышский Н. Землевладение в Архангельской губернии//Памятная книжка Архангельской губернии на 1908 год. - Архангельск, 1908, с. 47-55.
- 84 Памятная книжка Архангельской губернии на 1915 год. - Архангельск, 1915, с. 49-53.
- 85 Энциклопедический словарь // Изд. Брокгауз Ф.А., Ефрон И.А. СПб., 1891, т.V, с. 864-865.
- 86 ГАВО, ф.и-18, оп.1, д.963.

- 87 Памятная книжка Вологодской губернии на 1896-1897 гг. Часть 1.- Вологда, 1896, с.58-59,169,176-177.
- 88 ГААО, ф.и-1159, оп.2, д.3, л.5-6.
- 89 Энциклопедический словарь // Изд. Брокгауз Ф.А., Ефрон .А. СПб., 1900, т.XXX, с.839-840.
- 90 ГАВО, ф.и-18, оп.1, д.963.
- 91 Памятная книжка Вологодской губернии на 1896-1897 гг. Часть 1.- Вологда, 1896,с.58-59,169,179.
- 92 Энциклопедический словарь // Изд. Брокгауз Ф.А., Ефрон И.А. СПб., 1904, т.XLI, с. 805-806.
- 93 ГААО, ф.и-662, оп. 1, д. 8, л.1-853.
- 94 ГАВО, ф.и-18, оп.1, д.963.
- 95 Памятная книжка Вологодской губернии на 1896-1897 гг. Часть 1.- Вологда, 1896, с.58-59,169,180.
- 96 ГААО, ф.и-993, оп.1, д.54, л.43-46.
- 97 Там же, л.23-39.
- 98 Там же, ф.и-1471, оп.1, д.33, л.8-12,18.
- 99 Там же, ф.и-1957, оп.1, д.48, л.28-33.
- 100 Анофриев И.Д. Принципы районирования. - Вологда, 1923, с. 10.
- 101 Труды областного съезда плановых комиссий по вопросу о районировании Северной области (17-20 июля 1923 года). - Архангельск, 1923, с. 27-36, 57.
- 102 Статистический сборник по Архангельской губернии за 1917-1924 годы. - Архангельск, 1925, с.XV.
- 103 Статистический сборник по Архангельской губернии за 1925 год.- Архангельск, 1926, с.4-5.
- 104 Статистический сборник по Архангельской губернии за 1917-1924 годы. - Архангельск, 1925, с.XV.
- 105 Там же.
- 106 Там же.
- 107 Краткий справочник по Архангельской губернии и записная книжка на 1925 год.- Архангельск, 1925, с.137.
- 108 Список населенных мест Архангельской губернии. - Архангельск, 1918, с.IX, 1-82.
- 109 Список населенных мест Архангельской губернии на 1 мая 1922 года.- Архангельск, 1922, с.17-174.
- 110 Статистический сборник по Архангельской губернии за 1927 год. - Архангельск, 1929, с.4-5.
- 111 Список населенных мест Архангельской губернии. - Архангельск, 1918, с.V, 22-28.
- 112 Список населенных мест Архангельской губернии на 1 мая 1922 года. - Архангельск, 1922, с.17-34.
- 113 Список укрупненных волостей и сельских обществ Архангельской губернии на 1 октября 1924 года. - Архангельск, 1924, с.14-18.

-
- 114 Статистический сборник по Архангельской губернии за 1927 год. - Архангельск, 1929, с.4.
- 115 Список населенных мест Архангельской губернии. - Архангельск, 1918, с.VI, 29-40.
- 116 Список населенных мест Архангельской губернии на 1 мая 1922 года.- Архангельск, 1922, с.35-62.
- 117 Список укрупненных волостей и сельских обществ Архангельской губернии на 1 октября 1924 года. - Архангельск, 1924, с.18-20.
- 118 Список населенных мест Архангельской губернии. - Архангельск, 1918, с.III, 5-13.
- 119 Там же, с.VIII-IX, 73-76.
- 120 Список населенных мест Архангельской губернии на 1 мая 1922 года. - Архангельск, 1922, с.63-74.
- 121 Список укрупненных волостей и сельских обществ Архангельской губернии на 1 октября 1924 года. - Архангельск, 1924, с.20-24.
- 122 Статистический сборник по Архангельской губернии за 1927 год. - Архангельск, 1929, с.4.
- 123 Список населенных мест Архангельской губернии. - Архангельск, 1918, с.IV, 14-21.
- 124 Список населенных мест Архангельской губернии на 1 мая 1922 года. - Архангельск, 1922, с.75-94.
- 125 Список укрупненных волостей и сельских обществ Архангельской губернии на 1 октября 1924 года. - Архангельск, 1924, с.24-28.
- 126 Статистический сборник по Архангельской губернии за 1927 год. - Архангельск, 1929, с.5.
- 127 Список населенных мест Архангельской губернии. - Архангельск, 1918, с.IX, 77-82.
- 128 Список населенных мест Архангельской губернии на 1 мая 1922 года. - Архангельск, 1922, с.95-101.
- 129 Список укрупненных волостей и сельских обществ Архангельской губернии на 1 октября 1924 года. - Архангельск, 1924, с.28-30.
- 130 Статистический сборник по Архангельской губернии за 1927 год.- Архангельск, 1929, с.5.
- 131 Список населенных мест Архангельской губернии. - Архангельск, 1918, с.VII-VIII, 66-72.
- 132 Список населенных мест Архангельской губернии на 1 мая 1922 года.- Архангельск, 1922, с.102-117.
- 133 Список укрупненных волостей и сельских обществ Архангельской губернии на 1 октября 1924 года. - Архангельск, 1924, с.30-32.
- 134 Список населенных мест Архангельской губернии. - Архангельск, 1918, с.VI-VII, 41-65.
- 135 Список населенных мест Архангельской губернии на 1 мая 1922 года.- Архангельск, 1922, с.118-172.
- 136 Список укрупненных волостей и сельских обществ Архангельской губернии на 1 октября 1924 года. - Архангельск, 1924, с.32-40.

-
- 137 Статистический сборник по Архангельской губернии за 1927 год. - Архангельск, 1929, с.5.
- 138 ГАО, ф.р-2641, оп.1, д.58, л.200-201.
- 139 Статистический сборник по Вологодской губернии за 1917-1924 годы. - Вологда, 1926, с. 12-13.
- 140 Там же.
- 141 Итоги районирования Северо-Двинской губернии. - Великий Устюг, 1924, с.24
- 142 Там же, с.8-23.
- 143 Там же, 1924, с.24
- 144 Материалы по районированию Северного края. - Архангельск, 1929, с.5,13,172-173.
- 145 Там же, с.164-165.
- 146 Там же, с.164-167.
- 147 Там же, с.166-169.
- 148 Там же, с.168-171.
- 149 ГАО, ф.р-2372, оп.2,д.167, л.2; ф.р-1892, оп.12, д.149, л. 1; Народное хозяйство Архангельской области // Стат. сб. - Архангельск, 1957, с.7; Народное хозяйство Архангельской области // Стат. сб. - Вологда, 1962, с.7; Архангельская область. Административно-территориальное деление. - Архангельск, 1970, с.4; Архангельская область. Административно-территориальное деление. - Архангельск, 1977, с.3; Архангельская область. Административно-территориальное деление. - Архангельск, 1984, с.4; Архангельская область. Административно-территориальное деление. - Архангельск, 1992, с.3.
- 150 ГАО, ф.р-2372, оп.2,д.167, л.3; Народное хозяйство Архангельской области // Стат. сб. - Архангельск, 1957, с.7; Народное хозяйство Архангельской области // Стат. сб. - Вологда, 1962, с.9; Архангельская область. Административно-территориальное деление. - Архангельск, 1970, с.4; Народное хозяйство Архангельской области в цифрах // Стат. сб. - Архангельск, 1972, с.4; Народное хозяйство Архангельской области в цифрах // Стат. сб. - Архангельск, 1976, с.5; Народное хозяйство Архангельской области в одиннадцатой пятилетке // Стат. сб. - Архангельск, 1986, с.3; Народное хозяйство Архангельской области в одиннадцатой пятилетке // Стат. сб. - Архангельск, 1986, с.4.
- 151 Материалы по районированию Северного края. - Архангельск, 1929, с.150,172.
- 152 Там же, с.156-157.
- 153 Там же, с.156.
- 154 Там же, с.158-159.
- 155 ГАО, ф.р-621, оп.1, д.1868, л.58.
- 156 Там же, ф.р-2372, оп.2, д.167, л.2; Народное хозяйство Архангельской области // Стат. сб. - Архангельск, 1957, с.9-10; Народное хозяйство Архангельской области // Стат. сб. - Вологда, 1962, с.10; Архан-

- гельская область. Административно-территориальное деление. - Архангельск, 1970, с.13; Архангельская область. Административно-территориальное деление. - Архангельск, 1977, с.13; Архангельская область. Административно-территориальное деление. - Архангельск, 1984, с.14; Архангельская область. Административно-территориальное деление. - Архангельск, 1992, с.15.
- 157 Народное хозяйство Архангельской области // Стат. сб. - Вологда, 1962, с.11; Народное хозяйство Архангельской области // Стат. сб. - Вологда, 1962, с.11.
- 158 Статистический сборник по Архангельской губернии за 1917-1924 годы. - Архангельск, 1925, с.50; Материалы по районированию Северного края. - Архангельск, 1929, с.172-173; ГААО, ф.р-2372, оп.2, д.167, л.2.
- 159 Статистический сборник по Архангельской губернии за 1917-1924 годы. - Архангельск, 1925, с.50.
- 160 Там же.
- 161 Там же.
- 162 Список населенных мест Архангельской губернии на 1 мая 1922 года.- Архангельск, 1922, с.173-174.
- 163 ГААО, ф.р-211, оп.1, д.114, л.83.
- 164 Там же, ф.р-211, оп.1, д.11, л.1-3.
- 165 Там же, ф.р-1892, оп.12, д.18, л.230-255.
- 166 Статистический сборник по Архангельской губернии за 1917-1924 годы. - Архангельск, 1925, с.50; Список населенных мест Архангельской губернии на 1 мая 1922 года. - Архангельск, 1922, с.174.
- 167 Скопин В.В. На Соловецких островах. - М: Искусство, 1990, с. 7.
- 168 Там же.
- 169 Там же.
- 170 Краткий справочник по Архангельской губернии и записная книжка на 1925 год.- Архангельск, 1925, с.150; Статистический сборник по Архангельской губернии за 1926 год. - Архангельск, 1927, с.14-15;
- 171 ПСЗРИ, собр. 2, т.LV, отд. 1, ст. 61147, с.435.
- 172 ГААО, ф.р-352, оп.1,д.69,л.69.
- 173 Выявлены по документам ГААО, ф.и-49 - Архангельская городская дума; ф.и-50 - Архангельская городская управа.
- 174 Выявлены по документам ГААО, ф.и-29 - Архангельская духовная консистория (духовные росписи).
- 175 См. Списки населенных мест Российской империи / Вологодская губерния. - СПб, 1866, с.59-94.
- 176 См. Списки населенных мест Олонецкой губернии по сведениям за 1905 год. / Сост. Благовещенский И.И. - Петрозаводск, 1907.
- 177 См. Статистический сборник по Архангельской губернии за 1925 год.- Архангельск, 1926, с.4-5.
- 178 См. ГААО, ф.р-1892, оп.12, д.18, л.1-255.

- 179 Административно-территориальное деление и численность населения Архангельской области на 1 января 1997 года. / Изд. Архангельского областного комитета государственной статистики. - Архангельск, 1997. - 36 с.; Областной закон "Об административно-территориальном устройстве Архангельской области" 5 марта 1996. - Архангельск, 1996
- 180 См. Даль В. Толковый словарь / В 4-х томах. - М.: Худ. литература, 1935.; Областной закон "Об административно-территориальном устройстве Архангельской области" 5 марта 1996. - Архангельск, 1996

Лицензия ЛР № 010201 от 27 февраля 1992 г.

Формат 60x90¹/₁₆. Подписано в печать 15.08.97 г.
Физ. печ. л. 13. Тираж 1000. Заказ 1230

Отпечатано с оригинала-макета на издательско-полиграфическом
предприятии «Правда Севера»
163002, Архангельск, пр. Новгородский, 32

Для записей