

# SITUACIÓN NACIONAL POR COVID-19

## INFOGRAFÍA N°192

Inicio 29/02/2020- Corte 06/09/2020 08:00



**109.784**

Casos confirmados con pruebas PCR



**91.242**

\*Pacientes recuperados

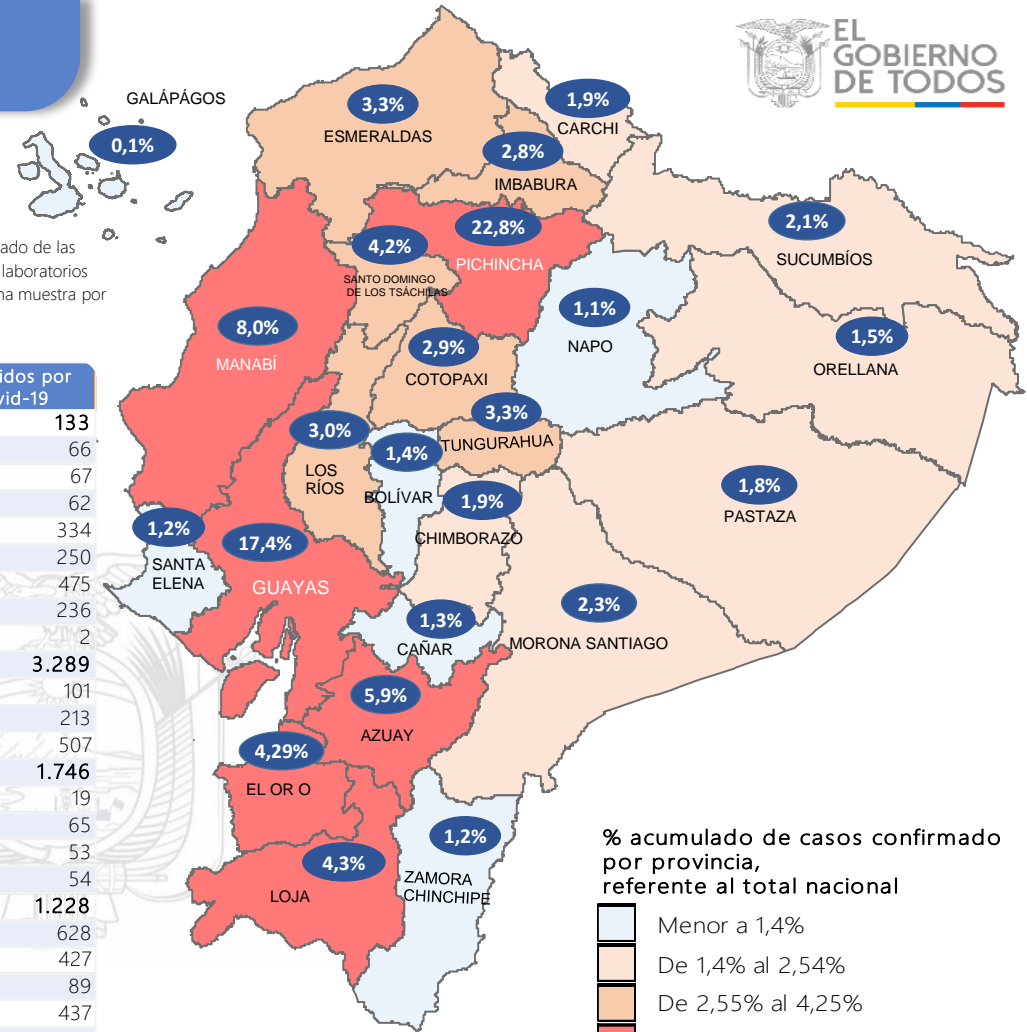


Se han tomado **330.470** muestras para RT-PCR.

Este indicador, de actualización diaria, reporta el número acumulado de las muestras tomadas para la realización de la prueba RT-PCR en los laboratorios autorizados en Ecuador. Cabe indicar que puede existir más de una muestra por persona durante el proceso diagnóstico.

### Detalle de casos confirmados por PCR

Provincia	Confirmado	Fallecidos por Covid-19
Azuay	6.453	133
Bolívar	1.503	66
Cañar	1.443	67
Carchi	2.068	62
Chimborazo	2.091	334
Cotopaxi	3.222	250
El Oro	4.707	475
Esmeraldas	3.581	236
Galápagos	109	2
Guayas	19.050	3.289
Imbabura	3.067	101
Loja	4.742	213
Los Ríos	3.316	507
Manabí	8.790	1.746
Morona Santiago	2.525	19
Napo	1.176	65
Orellana	1.648	53
Pastaza	1.971	54
Pichincha	25.065	1.228
Santa Elena	1.326	628
Sto. Domingo Tsáchilas	4.580	427
Sucumbíos	2.344	89
Tungurahua	3.655	437
Zamora Chinchipe	1.352	43
<b>Total general</b>	<b>109.784</b>	<b>10.524</b>



**10.524**

\*Fallecidos por Covid-19



**163.197**

Total casos descartados

\*Fallecidos por Covid-19: corresponde a la suma de los fallecidos confirmados con una prueba RT-PCR positiva más los fallecidos probables que son las personas con síntomas, otras pruebas de laboratorio o imagen relacionadas a Covid-19, sin una prueba RT-PCR.



**16.182**

Casos con alta hospitalaria



**885**

Hospitalizados estables



**424**

Hospitalizados pronóstico reservado



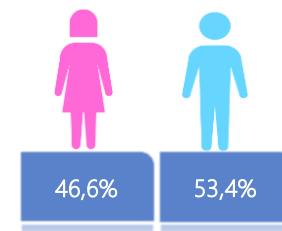
Llamadas 171, relacionadas a Covid 19	Teleconsulta	Atenciones en establecimientos de salud - MSP	Seguimiento telefónico	Seguimiento en domicilio
819.325	108.320	18.240	286.677	64.228

- Llamadas al 171 relacionadas a Covid-19: número de llamadas (acumuladas) atendidas por la plataforma 171 relacionadas a Covid-19.
- Teleconsulta: ciudadanos atendidos a través del APP SALUDEC y por un médico del 171.
- Atenciones en establecimientos de salud del MSP: citas agendadas a través del 171 en establecimientos del primer nivel de atención.
- Seguimiento telefónico: llamadas a pacientes con diagnóstico confirmado, seguidos vía telefónica en primer nivel, por un profesional del MSP.
- Seguimiento en domicilio: visitas domiciliarias a pacientes con diagnóstico confirmado, desde el primer nivel de atención, por un profesional del MSP.

### Casos confirmados por grupo etario




### Casos confirmados por sexo

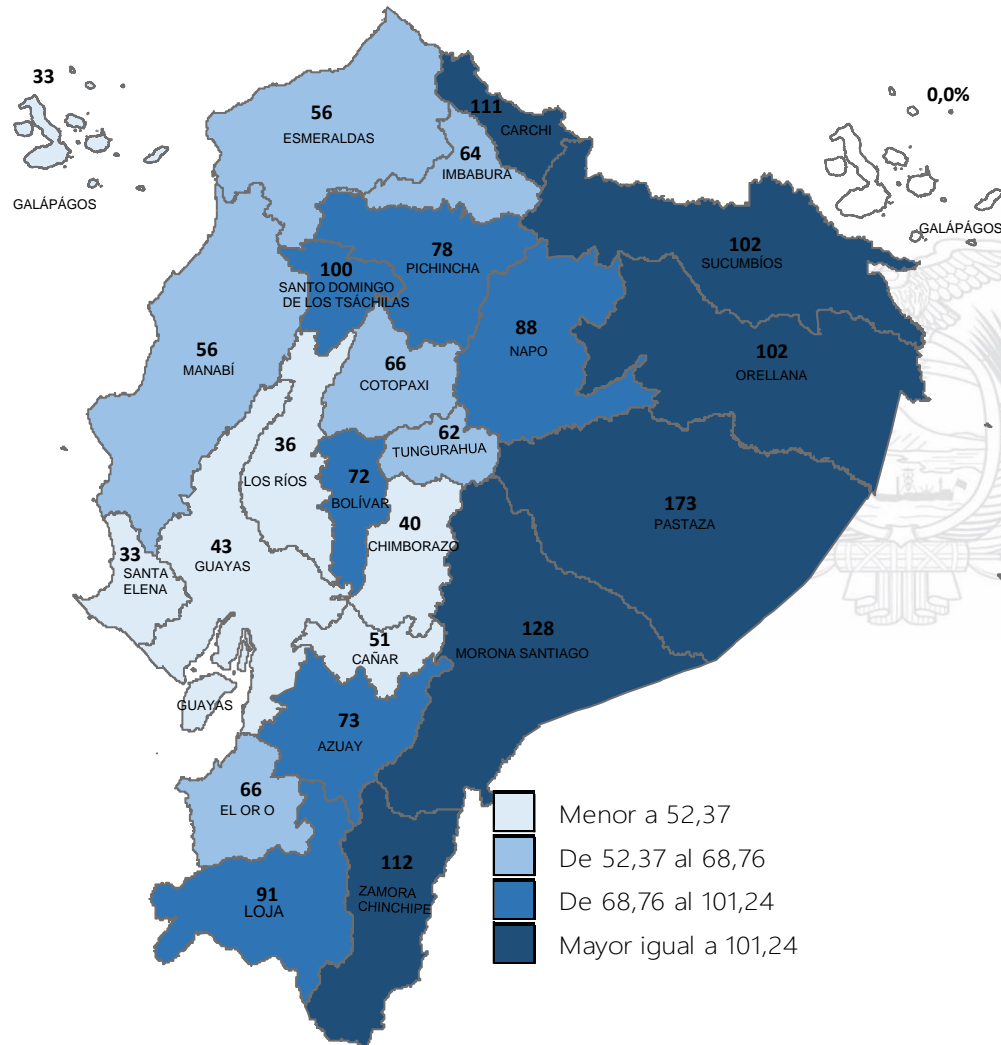


La desagregación de casos a nivel provincial, cantonal y tendencias son de pruebas PCR.



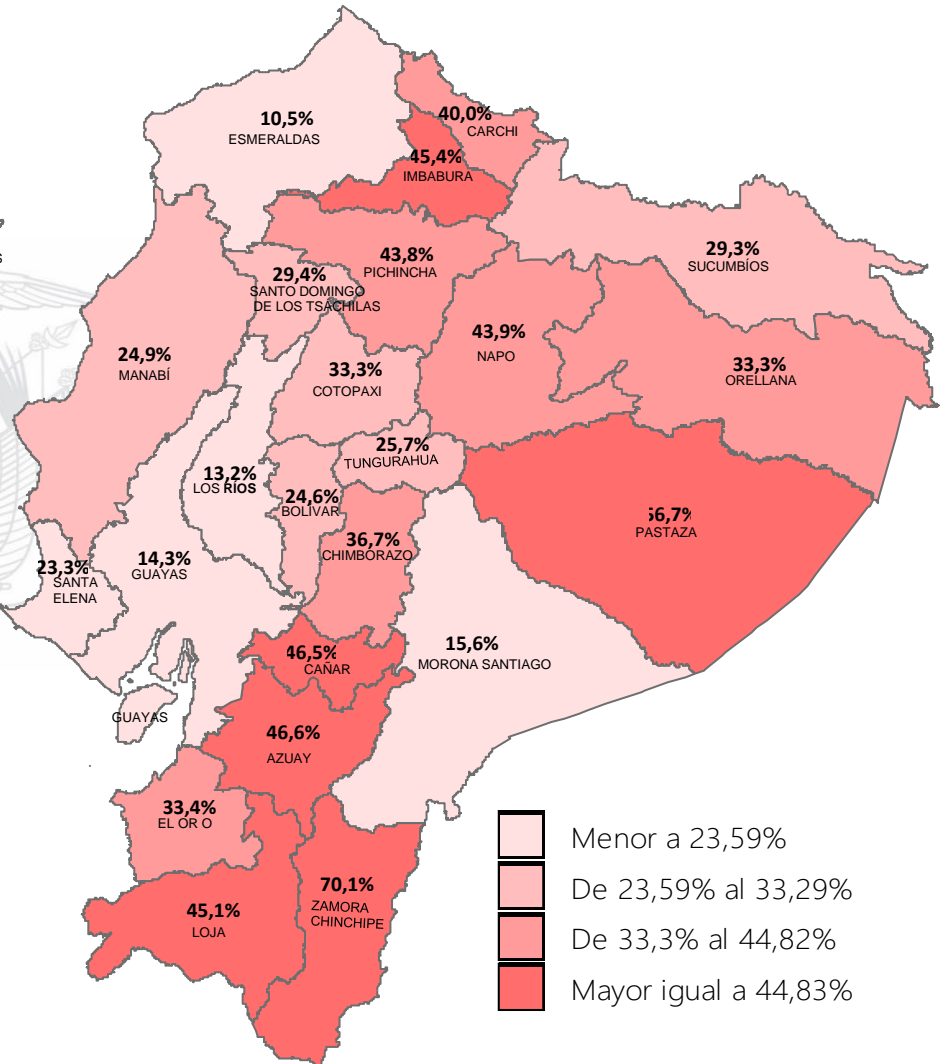


Tasa de incidencia acumulada de casos COVID-19 por cada 10.000 habitantes



- Menor a 52,37
- De 52,37 al 68,76
- De 68,76 al 101,24
- Mayor igual a 101,24

Porcentaje de positividad de pruebas RT-PCR en las últimas cuatro semanas epidemiológicas



- Menor a 23,59%
- De 23,59% al 33,29%
- De 33,3% al 44,82%
- Mayor igual a 44,83%




La tasa de incidencia acumulada de casos COVID-19 se define como el número de casos confirmados que se presentan por cada 10.000 habitantes, en cada provincia. Se considera la población INEC proyectada al año 2020.



Tasa de positividad: Es el número de resultados positivos de las pruebas RT-PCR del total de muestras con resultado, expresado en porcentaje.

Esta información se actualizará los días domingo, al cierre de la semana epidemiológica.



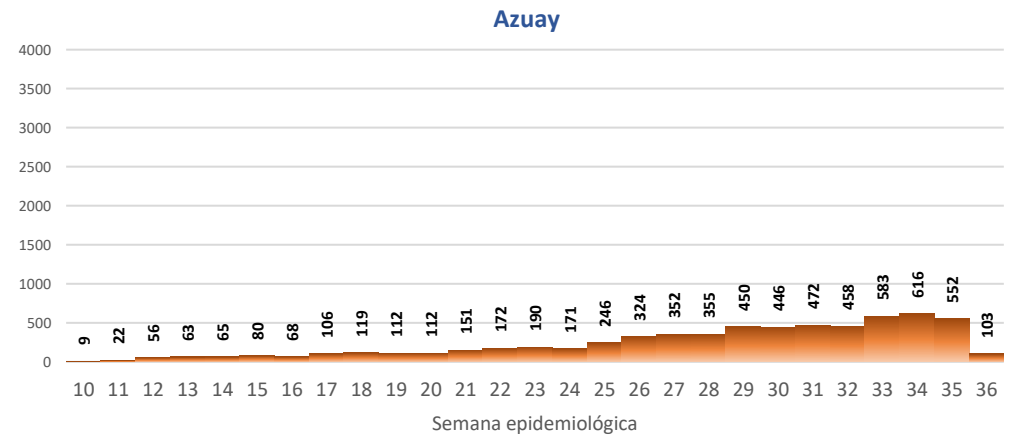
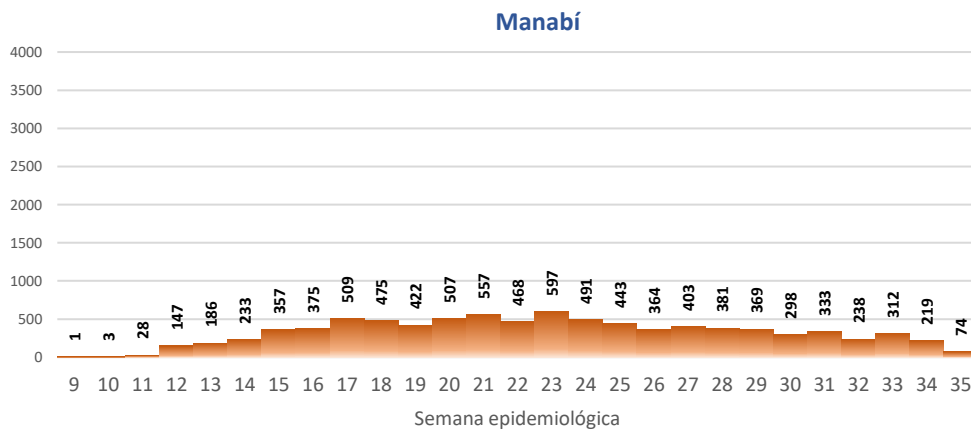
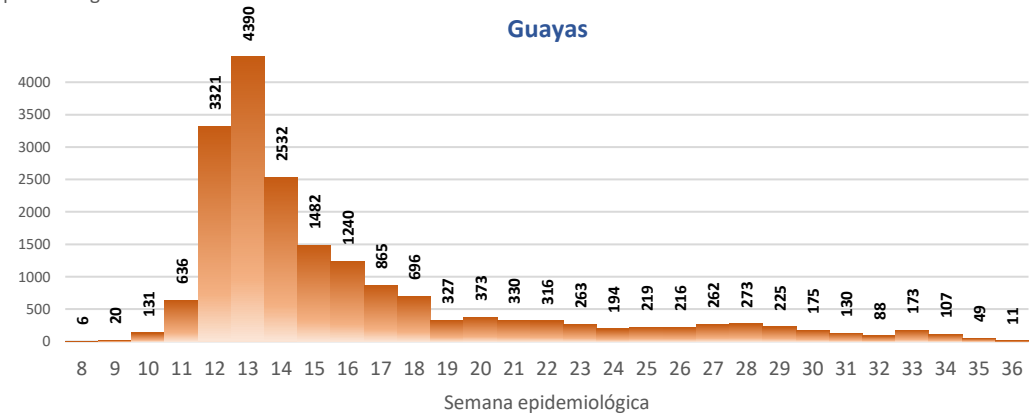
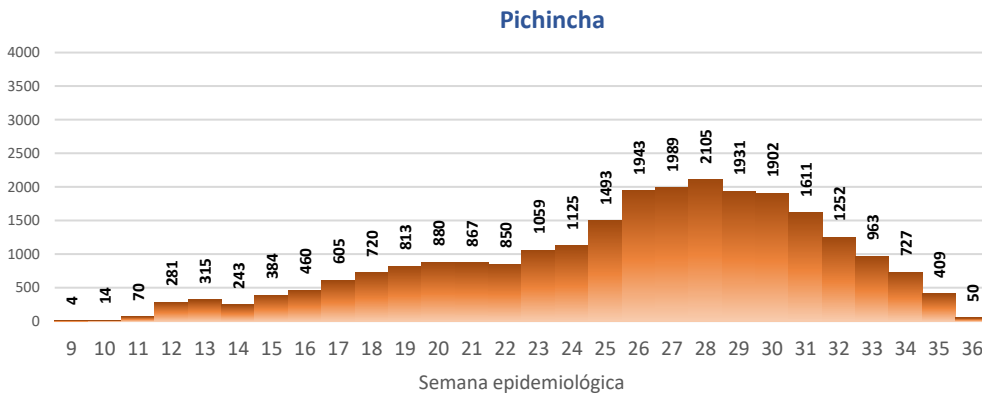
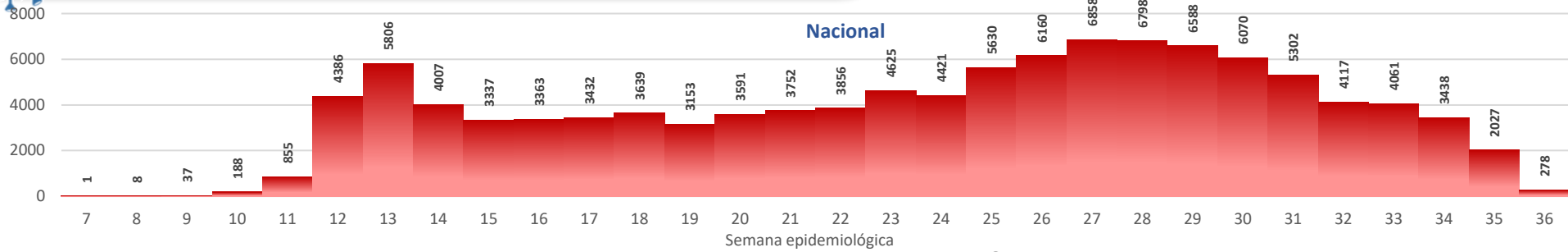


# SITUACIÓN NACIONAL POR COVID-19

## INFOGRAFÍA N°192

Inicio 29/02/2020- Corte 06/09/2020 08:00


### CURVA EPIDEMIOLÓGICA DE CASOS COVID-19 ACUMULADOS POR SEMANA EPIDEMIOLÓGICA



Curva epidemiológica de casos confirmados Covid-19, nos permite conocer la evolución de los casos confirmados con COVID-19 a lo largo de la pandemia, agrupados por semana epidemiológica, tomando en cuenta la fecha de inicio de síntomas.

Semana epidemiológica: Es un periodo de tiempo adoptado a nivel internacional; inicia en domingo y termina en sábado y nos permite analizar la evolución de las enfermedades o eventos, sujetos a vigilancia epidemiológica.





**SITUACIÓN NACIONAL POR COVID-19**  
**INFOGRAFÍA N°192**  
**Inicio 29/02/2020- Corte 06/09/2020 08:00**

**CASOS CONFIRMADOS POR CANTÓN**



Región Costa		Manabí	4890	Cañar	1443	Tungurahua	3655
Provincia/Cantón	Confirmado						
<b>El Oro</b>	<b>4707</b>	24 De Mayo	156	Azogues	631	Ambato	2821
Arenillas	289	Bolívar	233	Déleg	13	San Pedro De Pelileo	456
Huaquillas	235	Jipijapa	403	La Troncal	357	Santiago De Pillaro	98
Machala	2272	Manta	1016	El Tambo	84	Quero	33
Pasaje	178	Montecristi	302	Biblián	77	Cevallos	24
Santa Rosa	606	Portoviejo	2713	Suscal	17	Mocha	6
Atahualpa	57	Rocafuerte	240	Cañar	264	Tisaleo	30
Zaruma	232	Santa Ana	258	<b>Carchi</b>	<b>2068</b>	Patate	72
Portovelo	448	Sucre	451	Bolívar	157	Baños De Agua Santa	115
El Guabo	129	Paján	162	Tulcán	1166	<b>Total Región Sierra</b>	<b>53309</b>
Balsas	47	Jaramijó	72	Montúfar	269	<b>Región Amazónica</b>	
Las Lajas	6	Olmedo	52	Mira	224	<b>Provincia/Cantón</b>	<b>Confirmado</b>
Marcabelí	6	Junín	117	San Pedro De Huaca	96	<b>Morona Santiago</b>	<b>2525</b>
Chilla	4	El Carmen	410	Espejo	156	Gualaquiza	365
Piñas	198	Puerto López	171	<b>Chimborazo</b>	<b>2091</b>	Morona	898
<b>Esmeraldas</b>	<b>3581</b>	Pichincha	123	Colta	91	Sucúa	384
Esmeraldas	1516	Chone	1041	Riobamba	1436	Palora	201
Quinindé	1029	Flavio Alfaro	150	Cumandá	65	Taisha	154
Rioverde	219	Pedernales	329	Guano	128	Limón Indanza	62
Atacames	285	Tosagua	217	Chambo	29	Santiago	172
Muisne	148	Jama	71	Guamote	58	Tiwintza	51
San Lorenzo	91	San Vicente	103	Alausí	120	Pablo Sexto	45
Eloy Alfaro	293	<b>Santa Elena</b>	<b>1326</b>	Chunchi	59	Logroño	97
<b>Guayas</b>	<b>19050</b>	La Libertad	472	Pallatanga	33	Huamboya	64
Alfredo Baquerizo Moreno	34	Salinas	322	Penipe	72	San Juan Bosco	32
Balao	56	<b>Sto. Domingo Tsáchilas</b>	<b>4580</b>	<b>Cotopaxi</b>	<b>3222</b>	<b>Napo</b>	<b>1176</b>
Balzar	250	La Concordia	755	Pangua	86	El Chaco	161
Colimes	49	Santo Domingo	3825	Pujilí	339	Quijos	94
Daule	839	<b>Total Región Costa</b>	<b>45350</b>	Salcedo	702	Tena	730
Durán	1029	<b>Región Sierra</b>		La Maná	168	Archidona	174
Empalme	382	<b>Provincia/Cantón</b>	<b>Confirmado</b>	Latacunga	1460	Carlos Julio Arosemena Tola	17
Guayaquil	12962	<b>Azuay</b>	<b>6453</b>	Sigchos	138	<b>Orellana</b>	<b>1648</b>
Milagro	772	Camilo Ponce Enríquez	161	Saquisilí	329	Orellana	1082
Naranjal	280	Cuenca	5244	<b>Imbabura</b>	<b>3067</b>	La Joya De Los Sachas	211
Pedro Carbo	197	Gualaceo	272	Ibarra	1540	Loreto	68
Salitre	205	Santa Isabel	121	Otavalo	579	Aguarico	287
Samborondón	768	El Pan	30	Cotacachi	450	<b>Pastaza</b>	<b>1971</b>
Santa Lucía	83	Nabón	29	Antonio Ante	285	Pastaza	1245
Playas	183	Paute	304	Pimampiro	114	Mera	527
Simón Bolívar	21	Sígsig	98	San Miguel De Urcuquí	99	Santa Clara	93
San Jacinto De Yaguachi	224	Sevilla De Oro	75	<b>Loja</b>	<b>4742</b>	Arajuno	106
Palestina	44	San Fernando	9	Calvas	82	<b>Sucumbíos</b>	<b>2344</b>
El Triunfo	236	Guachapala	18	Célica	60	Cuyabeno	112
Lomas De Sargentillo	64	Girón	34	Loja	3796	Lago Agrio	1415
Naranjito	162	Pucara	11	Macará	309	Shushufindi	431
Crnel. Marcelino Maridueña	13	Chordeleg	45	Catamayo	163	Putumayo	90
Nobol	29	Oña	2	Gonzanama	21	Sucumbíos	27
Gral. Antonio Elizalde	136	<b>Bolívar</b>	<b>1503</b>	Olmedo	2	Cascales	105
Isidro Ayora	32	Chillanes	48	Pindal	68	Gonzalo Pizarro	164
<b>Los Ríos</b>	<b>3316</b>	Chimbo	61	Saraguro	55	<b>Zamora Chinchipe</b>	<b>1352</b>
Baba	66	Guaranda	781	Chaguarpamba	7	Chinchiipe	49
Babahoyo	1126	San Miguel	94	Zapotillo	13	Nangaritza	43
Buena Fe	234	Echeandía	209	Paltas	112	Yantzaza	379
Mocache	33	Caluma	179	Quilanga	3	Zamora	485
Montalvo	80	Las Naves	131	Sozoranga	8	Paquisha	63
Palenque	52			Espíndola	16	El Pangui	127
Puebloviejo	97			Puyango	27	Centinela Del Cóndor	112
Quevedo	662			<b>Pichincha</b>	<b>25065</b>	Yacuambi	83
Urdaneta	111			Mejía	686	Palanda	11
Ventanas	475			Pedro Vicente Maldonado	104	<b>Total Región Amazónica</b>	<b>11016</b>
Vinces	181			Quito	22600	<b>Región Insular</b>	
Quinsaloma	135			San Miguel De Los Bancos	121	<b>Provincia/Cantón</b>	<b>Confirmado</b>
Valencia	64			Pedro Moncayo	79	<b>Galápagos</b>	<b>109</b>
				Cayambe	343	San Cristóbal	21
				Puerto Quito	125	Isabela	14
				Rumiñahui	1007	Santa Cruz	74
						<b>Total Región Insular</b>	<b>109</b>

