



КРАСНОЯРСКИЙ КРАЙ: АДМИНИСТРАТИВНО- ТЕРРИТОРИАЛЬНОЕ ДЕЛЕНИЕ



Красноярск



**КРАСНОЯРСКИЙ КРАЙ:
АДМИНИСТРАТИВНО -
ТЕРРИТОРИАЛЬНОЕ
ДЕЛЕНИЕ**

Красноярск
2017

ПРЕДИСЛОВИЕ

Настоящее издание содержит сведения о муниципальных образованиях Красноярского края по состоянию на 1 июля 2017 года.

В издание включены данные о муниципальных районах, городских округах, городских и сельских поселениях края.

Отдельными разделами представлены перечни муниципальных районов, городских округов, городских и сельских поселений. Даны расстояния от г. Красноярска до центра муниципального района с указанием вида транспорта, а также расстояния от районных центров и прочих населенных пунктов до населенных пунктов городских и сельских поселений.

Выделен отдельным списком перечень населенных пунктов, являющихся поселками при железнодорожных станциях.

Приведены адреса и телефоны администраций городских округов и муниципальных районов.

Имеется алфавитный указатель населенных пунктов края. Приведены данные об изменениях в территориальном составе края за период с 1990 по 2017 год с указанием законов края, устанавливающих границы муниципальных образований и наделяющих их соответствующим статусом.

В издание включена иллюстрационная информация о границах Красноярского края, городских округов и муниципальных районов. Иллюстрационная информация отображает границы муниципального образования, центр и все населенные пункты, входящие в его состав, дороги и некоторые природные объекты.

Издание составлено на основе Законов Красноярского края, Таймырского (Долгано-Ненецкого) и Эвенкийского автономных округов, представленных Администрацией Губернатора Красноярского края официальных материалов, данных территориального органа Федеральной службы государственной статистики по Красноярскому краю, Республике Хакасия и Республике Тыва, сведений, включенных в справочники «Красноярский край. Административно-территориальное деление» издания 1990 года, «Муниципальные районы, городские округа, городские и сельские поселения» издания 2007 года.

ИСПОЛЬЗУЕМЫЕ СОКРАЩЕНИЯ

г.	- город	ЗЭАО	- Закон Эвенкийского автономного округа
д.	- деревня	ПАКК	- постановление администрации Красноярского края
п.	- поселок, относящийся к категории сельских населенных пунктов	ПАТАО	- постановление администрации Таймырского (Долгано—Ненецкого) автономного округа
с.	- село	ПАЭАО	- постановление администрации Эвенкийского автономного округа
ц. п.	- административный центр городского, сельского поселения	ПККСНД	- постановление Красноярского краевого Совета народных депутатов
р. ц.	- административный центр муниципального района	ПСАКК	- постановление Совета администрации Красноярского края
ЗАТО	- закрытое административно-территориальное образование	РАКК	- распоряжение администрации Красноярского края
пгт	- поселок городского типа	РККСНД	- решение Красноярского краевого Совета народных депутатов
гп	- городской поселок	РГС	- решение Городского Собрания
п. жд. ст.	- поселок при железнодорожной станции	РМС	- решение Малого Совета Красноярского краевого Совета народных депутатов
с/с	- сельсовет		
ЗКК	- Закон Красноярского края		
ЗТАО	- Закон Таймырского (Долгано - Ненецкого) автономного округа		

ОСНОВНЫЕ ТЕРМИНЫ И ПОНЯТИЯ,

используемые в соответствии с Федеральным законом от 06.10.2003 № 131-ФЗ «Об общих принципах организации местного самоуправления в Российской Федерации»

муниципальное образование — городское или сельское поселение, муниципальный район, городской округ, городской округ с внутригородским делением, внутригородской район либо внутригородская территория города федерального значения;

поселение — городское или сельское поселение;

городское поселение — город или поселок, в которых местное самоуправление осуществляется населением непосредственно и (или) через выборные и иные органы местного самоуправления;

сельское поселение — один или несколько объединенных общей территорией сельских населенных пунктов (поселков, сел, станиц, деревень, хуторов, кишлаков, аулов и других сельских населенных пунктов), в которых местное самоуправление осуществляется населением непосредственно и (или) через выборные и иные органы местного самоуправления;

муниципальный район — несколько поселений или поселений и межселенных территорий, объединенных общей территорией, в границах которой местное самоуправление осуществляется в целях решения вопросов местного значения межпоселенческого характера населением непосредственно и (или) через выборные и иные органы местного самоуправления, которые могут осуществлять отдельные государственные полномочия, передаваемые органам местного самоуправления федеральными законами и законами субъектов Российской Федерации;

городской округ — один или несколько объединенных общей территорией населенных пунктов, не являющихся муниципальными образованиями, в которых местное самоуправление осуществляется населением непосредственно и (или) через выборные и иные органы местного самоуправления, которые могут осуществлять отдельные государственные полномочия, передаваемые органам местного самоуправления федеральными законами и законами субъектов Российской Федерации.

межселенная территория — территория, находящаяся вне границ поселений;

административный центр сельского поселения, муниципального района, городского округа — населенный пункт, который определен с учетом местных традиций и сложившейся социальной инфраструктуры и в котором в соответствии с законом субъекта Российской Федерации находится представительный орган соответствующего муниципального образования.

КРАСНОЯРСКИЙ КРАЙ

ОБЩИЕ СВЕДЕНИЯ



Дата образования края	7 декабря 1934 года
Территория	2 366,8 тыс. кв. км.
Численность населения	2 875,301 тыс. чел.¹
В том числе:	
городское	2 220,078 тыс. чел.
сельское	655,223 тыс. чел.
Центр	г. Красноярск
Расстояние от Красноярска до Москвы	3 955 км
Число муниципальных образований, всего:	575
В том числе:	
городских округов	17
муниципальных районов	44
городских поселений	27
сельских поселений	487
Число населенных пунктов, всего:	1 751
В том числе:	
городов	23
поселков городского типа	40
городских поселков	7
сельских населенных пунктов	1 701

¹Здесь и далее приведены данные о численности населения по состоянию на 01.01.2017

ГОРОДСКИЕ ОКРУГА

Наименование городского округа	Год образования города, поселка	Численность населения городского округа (тыс.чел.)	Удаленность от г. Красноярска (км)	Время в пути от г. Красноярска (час) ²
г. Ачинск	1683	106,5	163	2,7
г. Боготол	1893	20,2	230	3,8
г. Бородино	1981	16,2	137	2,3
г. Дивногорск	1963	33,3	35	0,4
г. Енисейск	1619	18,0	328	5,5
г. Канск	1636	90,2	203	3,4
г. Красноярск	1628 ³	1083,8	краевой центр	
г. Лесосибирск	1975	64,5	280	4,7
г. Минусинск	1822	71,3	433	7,2
г. Назарово	1961	50,4	197	3,3
г. Норильск	1953	178,7	1550	1,7 ⁴
г. Сосновоборск	1985	39,4	27	0,4
г. Шарыпово	1981	46,8	320	5,1
ЗАТО г. Железногорск ⁵	1950	93,2	55	1,0
ЗАТО г. Зеленогорск ⁵	1956	62,5	150	2,5
ЗАТО п. Солнечный ⁵	1965	10,1	284	4,7
п. Кедровый ⁶	1965	5,5	60	1,0

²Время в пути от г. Красноярска указано автомобильным транспортом.

³Год образования острога.

⁴Время в пути указано авиатранспортом.

⁵Постановление Правительства РФ от 05.07.2001 № 508 «Об утверждении перечня закрытых административно-территориальных образований и расположенных на их территориях населенных пунктов» // Российская газета, № 130, 11.07.2001, Собрание законодательства РФ, 16.07.2001, № 29, ст. 3019.

⁶Указ Президента РФ от 03.08.2006 № 836 «Об упразднении закрытого административно-территориального образования — поселка Кедрового Красноярского края» // Собрание законодательства РФ, 07.08.2006, № 32, ст. 3537.

МУНИЦИПАЛЬНЫЕ РАЙОНЫ

Наименование муниципального района	Год образования района	Площадь (тыс. кв. км)	Численность населения (тыс. чел)	Центр муниципального района	Удаленность от г.Красноярска (км)	Время в пути от г.Красноярска до центра района (час) ⁷	Число поселений	
							городских	сельских
Абанский	1924	9,5	20,2	п. Абан	284	4,7		16
Ачинский	1924	2,5	15,4	г. Ачинск	163	2,7		9
Балахтинский	1924	10,2	18,8	пгт. Балахта	171	2,8	1	12
Березовский	1983	4,2	41,2	пгт. Березовка	3	0,1	1	5
Бирилюсский	1924	11,8	9,8	с. Новобирилюссы	239	4,0		11
Боготольский	1925	2,9	10,0	г. Боготол	230	3,8		8
Богучанский	1927	53,9	45,5	с. Богучаны	571	9,6		18
Большемуртинский	1924	6,9	18,3	пгт. Большая Мурта	103	1,7	1	11
Большеулуйский	1924	2,7	7,6	с. Большой Улуй	202	3,4		9
Дзержинский	1934	3,6	13,4	с. Дзержинское	290	4,8		8
Емельяновский	1936	7,4	48,6	пгт. Емельяново	16	0,3	1	13
Енисейский	1924	106,1	23,2	г. Енисейск	328	5,5	1	25
Ермаковский	1925	17,7	19,5	с. Ермаковское	506	8,4		14
Идринский	1924	6,1	11,4	с. Идринское	525	8,8		16
Иланский	1939	3,8	23,9	г. Иланский	241	4,0	1	9
Ирбейский	1924	11,2	15,6	с. Ирбейское	171	2,8		18
Казачинский	1924	5,8	9,8	с. Казачинское	195	3,2		13
Канский	1924	4,3	25,5	г. Канск	203	3,4		15
Каратузский	1924	10,2	15,2	с. Каратузское	529	8,8		14
Кежемский	1928	34,5	21,1	г. Кодинск	717	12,0	1	7
Козульский	1924	5,3	16,3	пгт. Козулька	102	1,7	2	5
Краснотуранский	1924	3,5	14,2	с. Краснотуранск	523	8,7		9
Курагинский	1924	24,1	45,5	пгт. Курагино	506	8,4	5	17
Манский	1924	6,0	15,8	с. Шалинское	68	1,1		11
Минусинский	1924	3,2	25,9	г. Минусинск	433	7,2		13
Мотыгинский	1931	19,0	14,6	пгт. Мотыгино	511	8,5	2	9
Назаровский	1924	4,2	22,4	г. Назарово	197	3,3		10
Нижнеингашский	1924	6,2	29,8	пгт. Нижний Ингаш	268	4,5	2	14
Новоселовский	1924	3,9	13,1	с. Новоселово	242	4,0		8
Партизанский	1924	5,0	9,4	с. Партизанское	138	2,3		9

Наименование муниципального района	Год образования района	Площадь (тыс. кв. км)	Численность населения (тыс. чел)	Центр муниципального района	Удаленность от г.Красноярска (км)	Время в пути от г.Красноярска до центра района (час) ⁷	Число поселений	
							городских	сельских
Пировский	1924	6,2	6,9	с. Пировское	249	4,2		10
Рыбинский	1924	3,5	31,3	г. Заозерный	119	2,0	3	14
Саянский	1924	8,0	10,9	с. Агинское	186	3,1		14
Северо-Енисейский	1932	47,2	11,4	гп. Северо-Енисейский	660	2,0 ⁸		
Сухобузимский	1924	5,6	20,0	с. Сухобузимское	64	1,1		9
Таймырский Долгано-Ненецкий	1930	879,9	32,3	г. Дудинка	2021	2,2 ⁸	2	2
Тасеевский	1924	9,6	11,6	с. Тасеево	340	5,7		8
Туруханский	1928	210,6	16,3	с. Туруханск	1474	1,60 ⁸	1	6
Тюхтетский	1925	9,3	8,2	с. Тюхтет	268	4,5		10
Ужурский	1924	4,2	31,5	г. Ужур	284	4,7	1	12
Уярский	1924	2,2	20,9	г. Уяр	95	1,6	1	9
Шарыповский	1940	3,8	14,4	г. Шарыпово	305	5,1		7
Шушенский	1944	10,1	32,3	пгт. Шушенское	482	8,0	1	7
Эвенкийский	1930	763,2	15,3	п. Тура	1012	2,7 ⁸		23

⁷Время в пути от г. Красноярска указано автомобильным транспортом

⁸Время в пути указано авиатранспортом

**ГОРОДСКИЕ ПОСЕЛЕНИЯ,
ВХОДЯЩИЕ В СОСТАВ МУНИЦИПАЛЬНЫХ РАЙОНОВ**

Наименование городского поселения	Наименование муниципального района, в состав которого входит городское поселение	Численность населения городского поселения (тыс. чел.)	Удаленность от центра муниципального района (км)
г. Артемовск	Курагинский	1,8	98
пгт. Балахта	Балахтинский	6,5	р.ц.
пгт. Березовка	Березовский	21,0	р.ц.
пгт. Большая Мурта	Большемуртинский	7,9	р.ц.
пгт. Большая Ирба	Курагинский	4,3	38
пгт. Диксон	Таймырский Долгано-Ненецкий	0,8	490
г. Дудинка	Таймырский Долгано-Ненецкий	23,1	р.ц.
пгт. Емельяново	Емельяновский	13,3	р.ц.
г. Заозерный	Рыбинский	10,3	р.ц.
г. Игарка	Туруханский	4,8	305
г. Иланский	Иланский	15,0	р.ц.
пгт. Ирша	Рыбинский	1,3	8
г. Козинск	Кежемский	16,4	р.ц.
пгт. Козулька	Козульский	7,8	р.ц.
пгт. Кошурниково	Курагинский	3,3	97
пгт. Краснокаменск	Курагинский	4,3	92
пгт. Курагино	Курагинский	13,7	р.ц.
пгт. Мотыгино	Мотыгинский	5,5	р.ц.
пгт. Нижний Ингаш	Нижнеингашский	7,1	р.ц.
пгт. Нижняя Пойма	Нижнеингашский	8,2	52
пгт. Новочернореченский	Козульский	3,8	26
пгт. Подтесово	Енисейский	4,1	20
пгт. Раздолинск	Мотыгинский	2,3	32
пгт. Саянский	Рыбинский	4,4	54
г. Ужур	Ужурский	15,6	р.ц.
г. Уяр	Уярский	12,1	р.ц.
пгт. Шушенское	Шушенский	17,1	р.ц.

**СЕЛЬСКИЕ ПОСЕЛЕНИЯ,
ВХОДЯЩИЕ В СОСТАВ МУНИЦИПАЛЬНЫХ РАЙОНОВ**

Наименование сельского поселения / муниципального района	Административный центр поселения	Численность населения в поселении (тыс. чел.)	Число населенных пунктов, входящих в поселение	Удаленность центра поселения от центра муниципального района (км)
АБАНСКИЙ РАЙОН				
Абанский сельсовет	п. Абан	9,4	1	р.ц.
Апано-Ключинский сельсовет	с. Апано-Ключи	0,6	6	23
Березовский сельсовет	с. Березовка	1,3	3	28
Вознесенский сельсовет	с. Вознесенка	0,4	1	79
Долгомостовский сельсовет	с. Долгий Мост	2,7	2	48
Заозерновский сельсовет	с. Заозерка	0,5	3	16
Никольский сельсовет	с. Никольск	0,8	6	13
Новоуспенский сельсовет	с. Новоуспенка	1,0	4	22
Петропавловский сельсовет	с. Петропавловка	0,8	6	12
Покатеевский сельсовет	с. Покатеево	0,8	4	104
Покровский сельсовет	с. Покровка	0,4	4	32
Почетский сельсовет	п. Почет	1,8	8	72
Самойловский сельсовет	с. Самойловка	0,9	3	14
Туровский сельсовет	с. Турово	1,1	4	22
Устьянский сельсовет	с. Устьянск	2,2	6	18
Хандальский сельсовет	с. Хандальск	0,7	3	97
АЧИНСКИЙ РАЙОН				
Белоярский сельсовет	с. Белый Яр	1,7	4	15
Горный сельсовет	п. Горный	1,4	3	6
Ключинский сельсовет	п. Ключи	1,5	6	13
Лапшихинский сельсовет	с. Лапшиха	0,6	6	33
Малиновский сельсовет	п. Малиновка	2,9	2	5
Преображенский сельсовет	с. Преображенка	1,7	4	12
Причудымский сельсовет	п. Причудымский	1,6	9	30
Тарутинский сельсовет	п. Тарутино	2,2	7	24
Ястребовский сельсовет	с. Ястребово	1,5	7	25
БАЛАХТИНСКИЙ РАЙОН				
Большесырский сельсовет	с. Большие Сыры	0,9	3	22
Грузенский сельсовет	с. Грузенка	0,6	3	52
Еловский сельсовет	с. Еловка	1,3	4	35
Кожановский сельсовет	с. Кожаны	1,6	1	38
Красненский сельсовет	д. Красная	0,8	2	11
Огурский сельсовет	с. Огур	1,5	4	23

Наименование сельского поселения / муниципального района	Административный центр поселения	Численность населения в поселении (тыс. чел.)	Число населенных пунктов, входящих в поселение	Удаленность центра поселения от центра муниципального района (км)
Петропавловский сельсовет	с. Петропавловка	0,8	4	64
Приморский сельсовет	п. Приморск	2,5	4	35
Ровненский сельсовет	с. Ровное	1,4	5	52
Тюльковский сельсовет	с. Тюльково	1,9	4	25
Черемушкинский сельсовет	п. Черемушки	0,8	5	50
Чистопольский сельсовет	п. Чистое Поле	1,7	5	40
БЕРЕЗОВСКИЙ РАЙОН				
Бархатовский сельсовет	с. Бархатово	2,5	3	21
Вознесенский сельсовет	с. Вознесенка	1,7	4	13
Есаульский сельсовет	с. Есаулово	3,5	6	13
Зыковский сельсовет	с. Зыково	6,2	3	13
Маганский сельсовет	с. Маганск	3,4	9	29
БИРИЛЮССКИЙ РАЙОН				
Арефьевский сельсовет	с. Арефьево	0,5	3	9
Зачулымский сельсовет	с. Зачулымка	0,3	6	25
Кирчиженский сельсовет	с. Кирчиж	0,5	5	58
Малокетский сельсовет	п. Малая Кеть	0,3	1	110
Маталасский сельсовет	с. Маталассы	0,5	5	65
Новобирилюсский сельсовет	с. Новобирилюссы	4,6	3	р.ц.
Орловский сельсовет	с. Орловка	0,6	3	28
Полевской сельсовет	с. Полевое	0,5	6	60
Проточенский сельсовет	п. Проточный	0,5	3	125
Рассветовский сельсовет	п. Рассвет	2,7	4	71
Суриковский сельсовет	с. Суриково	0,8	3	65
БОГОТОЛЬСКИЙ РАЙОН				
Александровский сельсовет	с. Александровка	0,5	2	42
Боготольский сельсовет	с. Боготол	3,1	8	8
Большекосульский сельсовет	с. Большая Косуль	1,7	6	27
Вагинский сельсовет	с. Вагино	1,5	5	28
Краснозаводской сельсовет	с. Красный Завод	1,4	2	37
Критовский сельсовет	с. Критово	1,6	4	37
Чайковский сельсовет	п. Чайковский	0,8	4	17
Юрьевский сельсовет	с. Юрьевка	1,6	7	29
БОГУЧАНСКИЙ РАЙОН				
Ангарский сельсовет	п. Ангарский	2,1	1	26
Артюгинский сельсовет	п. Артюгино	1,0	2	53
Белякинский сельсовет	п. Беляки	0,4	2	94

Наименование сельского поселения / муниципального района	Административный центр поселения	Численность населения в поселении (тыс. чел.)	Число населенных пунктов, входящих в поселение	Удаленность центра поселения от центра муниципального района (км)
Богучанский сельсовет	с. Богучаны	11,2	2	р.ц.
Говорковский сельсовет	п. Говорково	0,8	1	110
Красногорьевский сельсовет	п. Красногорьевский	3,5	2	8
Манзенский сельсовет	п. Манзя	2,3	1	88
Невонский сельсовет	п. Невонка	1,9	2	71
Нижнетерянский сельсовет	п. Нижнетерянк	0,7	1	96
Новохайский сельсовет	п. Новохайский	1,5	2	80
Октябрьский сельсовет	п. Октябрьский	6,1	2	130
Осиновомысский сельсовет	п. Осиновый Мыс	1,8	1	148
Пинчугский сельсовет	п. Пинчуга	2,5	1	43
Таежнинский сельсовет	п. Таежный	6,3	2	47
Такучетский сельсовет	п. Такучет	0,9	1	168
Хребтовский сельсовет	п. Хребтовый	1,6	1	94
Чуноярский сельсовет	с. Чунояр	3,4	1	125
Шиверский сельсовет	п. Шиверский	1,2	1	26
БОЛЬШЕМУРТИНСКИЙ РАЙОН				
Айтатский сельсовет	с. Айтат	0,5	2	19
Бартатский сельсовет	с. Бартат	1,2	3	25
Верх-Казанский сельсовет	с. Верх-Казанка	0,8	2	31
Еловский сельсовет	с. Еловка	0,4	2	25
Ентаульский сельсовет	п. Красные Ключи	0,6	3	26
Межовский сельсовет	с. Межово	1,7	5	27
Предивинский сельсовет	п. Предивинск	1,6	4	36
Раздольненский сельсовет	п. Раздольное	1,0	5	38
Российский сельсовет	с. Россиянка	1,0	4	25
Таловский сельсовет	с. Таловка	1,1	3	34
Юксеевский сельсовет	с. Юксеево	1,2	4	23
БОЛЬШЕУЛУЙСКИЙ РАЙОН				
Березовский сельсовет	с. Березовка	0,8	4	18
Бобровский сельсовет	с. Бобровка	0,4	3	20
Большеулуйский сельсовет	с. Большой Улуй	3,8	5	р.ц.
Бычковский сельсовет	с. Бычки	0,4	6	30
Кытатский сельсовет	п. Кытат	0,9	4	51
Новоеловский сельсовет	с. Новая Еловка	1,0	3	22
Новоникольский сельсовет	д. Новоникольск	0,4	3	12
Сучковский сельсовет	с. Сучково	0,6	4	12
Удачинский сельсовет	с. Удачное	0,3	4	18

Наименование сельского поселения / муниципального района	Административный центр поселения	Численность населения в поселении (тыс. чел.)	Число населенных пунктов, входящих в поселение	Удаленность центра поселения от центра муниципального района (км)
--	----------------------------------	---	--	---

ДЗЕРЖИНСКИЙ РАЙОН

Алекса́ндро-Ершинский сельсовет	д. Алекса́ндро-Ерша	0,9	5	30
Денисовский сельсовет	с. Денисово	1,7	5	10
Дзержинский сельсовет	с. Дзержинское	8,9	3	р.ц.
Курайский сельсовет	с. Курай	1,4	4	24
Михайловский сельсовет	с. Михайловна	1,0	3	24
Нижнетанайский сельсовет	с. Нижний Танай	0,6	5	15
Орловский сельсовет	с. Орловка	0,7	4	22
Шеломковский сельсовет	с. Шеломки	1,5	5	31

ЕМЕЛЬЯНОВСКИЙ РАЙОН

Гаревский сельсовет	п. Гаревое	1,0	2	70
Еловский сельсовет	с. Еловое	1,6	2	7
Зеледеевский сельсовет	п. Зеледеево	0,8	4	50
Мининский сельсовет	п. Минино	2,4	3	20
Михайловский сельсовет	с. Михайловна	0,1	3	75
Никольский сельсовет	с. Никольское	1,5	8	30
сельсовет Памяти 13 Борцов	п. Памяти 13 Борцов	3,1	2	23
Солонцовский сельсовет	п. Солонцы	3,7	2	19
Тальский сельсовет	с. Талое	0,9	5	48
Устюгский сельсовет	с. Устюг	2,5	7	28
Частоостровский сельсовет	с. Частоостровское	2,3	6	50
Шуваевский сельсовет	с. Шуваево	3,4	9	14
Элитовский сельсовет	п. Элита	3,7	4	15

ЕНИСЕЙСКИЙ РАЙОН

Абалаковский сельсовет	с. Абалаково	1,6	4	63
Верхнепашинский сельсовет	с. Верхнепашино	4,2	5	9
Высокогорский сельсовет	п. Высокогорский	1,3	1	50
Городищенский сельсовет	с. Городище	0,4	3	44
Епишинский сельсовет	с. Епишино	0,8	2	8
Железнодорожный сельсовет	п. Абалаково	0,9	1	64
Кривлякский сельсовет	п. Кривляк	1,0	2	315
Луговатский сельсовет	д. Безымянка	0,5	3	438
Майский сельсовет	п. Майское	0,8	1	410
Маковский сельсовет	с. Маковское	0,4	5	102
Малобельский сельсовет	д. Малобелая	0,3	2	50

Наименование сельского поселения / муниципального района	Административный центр поселения	Численность населения в поселении (тыс. чел.)	Число населенных пунктов, входящих в поселение	Удаленность центра поселения от центра муниципального района (км)
--	----------------------------------	---	--	---

Новгородокский сельсовет	п. Новый Городок	0,4	2	265
Новокаргинский сельсовет	п. Новокарги́но	1,3	6	89
Новоназимовский сельсовет	п. Новоназимово	1,6	4	183
Озерновский сельсовет	с. Озерное	2,0	2	8
Плотбищенский сельсовет	с. Плотбище	0,5	2	20
Погодаевский сельсовет	с. Погодаево	0,7	3	40
Подгорновский сельсовет	с. Подгорное	0,4	3	60
Потаповский сельсовет	с. Потапово	0,7	1	14
Сымский сельсовет	с. Сым	0,1	1	500
Усть-Кемский сельсовет	п. Усть-Кемь	1,2	2	22
Усть-Питский сельсовет	с. Усть-Пит	0,6	2	94
Чалбышевский сельсовет	с. Чалбышево	0,4	2	70
Шапкинский сельсовет	п. Шапкино	1,1	1	105
Ярцевский сельсовет	с. Ярцево	2,2	4	300

ЕРМАКОВСКИЙ РАЙОН

Араданский сельсовет	п. Арадан	0,3	2	151
Верхнеусинский сельсовет	с. Верхнеусинское	1,9	5	204
Григорьевский сельсовет	с. Григорьевка	0,9	2	36
Ермаковский сельсовет	с. Ермаковское	9,6	4	р.ц.
Жеблахинский сельсовет	с. Жеблахты	0,6	1	16
Ивановский сельсовет	с. Ивановка	0,3	1	50
Мигнинский сельсовет	с. Мигна	1,1	2	27
Нижнесуэту́кский сельсовет	с. Нижний Суэту́к	1,0	1	10
Новополтавский сельсовет	с. Новополтавка	0,7	1	23
Ойский сельсовет	п. Ойский	1,3	1	10
Разъезженский сельсовет	с. Разъезжее	1,0	2	22
Салбинский сельсовет	с. Салба	0,7	1	17
Семенниковский сельсовет	с. Семенниково	0,8	1	15
Танзыбейский сельсовет	п. Танзыбей	1,7	4	50

ИДРИНСКИЙ РАЙОН

Большекнышинский сельсовет	с. Большие Кныши	0,6	2	40
Большесалбинский сельсовет	с. Большая Салба	0,5	3	33
Большетелекский сельсовет	с. Большой Телек	0,5	1	10
Большехабыкский сельсовет	с. Большой Хабык	0,6	1	20
Добромысловский сельсовет	п. Добромысловский	1,0	4	30

Наименование сельского поселения / муниципального района	Административный центр поселения	Численность населения в поселении (тыс. чел.)	Число населенных пунктов, входящих в поселение	Удаленность центра поселения от центра муниципального района (км)
Екатерининский сельсовет	с. Екатериновка	0,7	2	29
Идринский сельсовет	с. Идринское	6,0	3	р.ц.
Курежский сельсовет	с. Куреж	0,4	1	23
Майский сельсовет	с. Майское Утро	0,4	2	12
Малохабыкский сельсовет	д. Малый Хабык	0,4	1	10
Никольский сельсовет	с. Никольское	0,8	3	23
Новоберезовский сельсовет	с. Новоберезовка	0,5	1	22
Новотроицкий сельсовет	с. Новотроицкое	0,3	2	44
Отрокский сельсовет	с. Отрок	0,7	3	37
Романовский сельсовет	с. Романовка	0,6	6	61
Центральный сельсовет	п. Центральный	0,5	2	8

ИЛАНСКИЙ РАЙОН

Далайский сельсовет	с. Далай	0,8	5	14
Ельниковский сельсовет	п. Ельники	1,2	4	81
Карапсельский сельсовет	с. Карапсель	1,7	5	12
Кучердаевский сельсовет	с. Кучердаевка	0,3	2	57
Новгородский сельсовет	с. Новгородка	1,2	4	35
Новониколаевский сельсовет	с. Новониколаевка	1,7	5	55
Новопокровский сельсовет	с. Новопокровка	0,8	4	22
Соколовский сельсовет	с. Соколовка	0,7	4	30
Южно-Александровский сельсовет	с. Южно-Александровка	1,3	5	48

ИРБЕЙСКИЙ РАЙОН

Александровский сельсовет	с. Александровка	0,7	2	12
Благовещенский сельсовет	с. Благовещенка	1,4	7	40
Верхнеуринский сельсовет	с. Верхняя Уря	1,5	3	25
Ивановский сельсовет	с. Ивановка	1,0	2	33
Изумрудновский сельсовет	п. Изумрудный	0,9	2	3
Ирбейский сельсовет	с. Ирбейское	5,1	2	р.ц.
Маловский сельсовет	с. Маловка	0,5	2	13
Мельничный сельсовет	с. Мельничное	0,5	2	12
Петропавловский сельсовет	д. Петропавловка-1	0,5	2	39
Сергеевский сельсовет	д. Сергеевка	0,5	4	35
Степановский сельсовет	п. Степановка	0,9	1	65
Тальский сельсовет	с. Талое	0,9	6	31
Тумаковский сельсовет	с. Тумаково	0,9	2	30

Наименование сельского поселения / муниципального района	Административный центр поселения	Численность населения в поселении (тыс. чел.)	Число населенных пунктов, входящих в поселение	Удаленность центра поселения от центра муниципального района (км)
Успенский сельсовет	д. Успенка	0,1	2	54
Усть-Каначульский сельсовет	с. Усть-Каначуль	0,3	3	40
Усть-Ярульский сельсовет	с. Усть-Яруль	1,2	3	23
Чухломинский сельсовет	д. Чухломино	0,6	2	25
Юдинский сельсовет	с. Юдино	1,1	2	4

КАЗАЧИНСКИЙ РАЙОН

Александровский сельсовет	с. Александровка	0,4	6	54
Вороковский сельсовет	с. Вороковка	0,8	4	37
Галанинский сельсовет	с. Галанино	1,4	2	10
Дудовский сельсовет	с. Дудовка	0,6	2	40
Захаровский сельсовет	с. Захаровка	0,1	1	17
Казачинский сельсовет	с. Казачинское	4,0	1	р.ц.
Мокрушинский сельсовет	с. Мокрушинское	0,7	2	25
Момотовский сельсовет	с. Момотово	1,2	2	14
Новотроицкий сельсовет	с. Новотроицкое	0,3	3	34
Отношенский сельсовет	с. Отношка	0,5	2	66
Пятковский сельсовет	с. Пятково	0,3	3	38
Рождественский сельсовет	с. Рождественское	1,0	4	19
Талажанский сельсовет	с. Талажанка	0,4	2	51

КАНСКИЙ РАЙОН

Амонашенский сельсовет	с. Амонаш	0,8	3	46
Анцирский сельсовет	с. Анцирь	1,7	4	16
Астафьевский сельсовет	с. Астафьевка	1,5	3	32
Большеуринский сельсовет	с. Большая Уря	1,8	5	25
Браженский сельсовет	с. Бражное	2,7	3	22
Верх-Амонашенский сельсовет	с. Верх-Амонаш	1,1	3	45
Георгиевский сельсовет	с. Георгиевка	1,5	5	43
Краснокурышинский сельсовет	с. Красный Курыш	1,0	4	56
Мокрушинский сельсовет	с. Мокруша	1,6	7	55
Рудянский сельсовет	с. Рудяное	1,1	3	49
Сотниковский сельсовет	с. Сотниково	1,9	4	22
Таеженский сельсовет	с. Таежное	1,2	1	63
Терский сельсовет	п. Красный Маяк	2,6	7	17
Филимоновский сельсовет	с. Филимоново	4,2	5	16
Чечеульский сельсовет	с. Чечеул	3,1	4	9

Наименование сельского поселения / муниципального района	Административный центр поселения	Численность населения в поселении (тыс. чел.)	Число населенных пунктов, входящих в поселение	Удаленность центра поселения от центра муниципального района (км)
--	----------------------------------	---	--	---

КАРАТУЗСКИЙ РАЙОН

Амыльский сельсовет	с. Ширыштык	0,8	3	40
Верхнекужебарский сельсовет	с. Верхний Кужебар	1,2	2	39
Каратузский сельсовет	с. Каратузское	8,3	2	р.ц.
Качульский сельсовет	с. Качулька	0,8	1	28
Лебедевский сельсовет	д. Лебедевка	0,3	2	7
Моторский сельсовет	с. Моторское	1,4	3	24
Нижнекужебарский сельсовет	с. Нижний Кужебар	0,5	1	15
Нижнекурятский сельсовет	с. Нижние Куряты	0,8	2	49
Сагайский сельсовет	с. Сагайское	0,6	1	6
Старокопский сельсовет	с. Старая Копь	0,3	1	8
Таскинский сельсовет	с. Таскино	0,7	1	23
Таятский сельсовет	с. Таяты	0,5	2	70
Уджейский сельсовет	с. Уджей	0,4	1	21
Черемушинский сельсовет	с. Черемушка	1,3	6	11

КЕЖЕМСКИЙ РАЙОН

Заледеевский сельсовет	с. Заледеево	1,3	3	45
Имбинский сельсовет	п. Имбинский	0,9	1	70
Ирбинский сельсовет	с. Ирба	0,4	2	89
Недокурский сельсовет	п. Недокура	0,9	1	190
Тагарский сельсовет	д. Тагара	1,4	1	33
Таежинский сельсовет	п. Таежный	0,5	1	211
Яркинский сельсовет	с. Яркино	0,2	1	105

КОЗУЛЬСКИЙ РАЙОН

Балахтонский сельсовет	с. Балахтон	1,0	5	30
Жуковский сельсовет	с. Жуковка	2,1	8	26
Лазурненский сельсовет	п. Лазурный	1,3	11	2
Новочернореченский сельсовет	п.г.т. Новочернореченский	0,1	5	26
Шадринский сельсовет	с. Шадрино	0,7	3	45

КРАСНОТУРАНСКИЙ РАЙОН

Беллыкский сельсовет	с. Беллык	1,4	2	73
Восточенский сельсовет	с. Восточное	1,1	3	52
Кортузский сельсовет	с. Кортуз	2,0	5	60
Краснотуранский сельсовет	с. Краснотуранск	5,9	1	р.ц.
Лебяженский сельсовет	с. Лебяжье	1,4	1	15

Наименование сельского поселения / муниципального района	Административный центр поселения	Численность населения в поселении (тыс. чел.)	Число населенных пунктов, входящих в поселение	Удаленность центра поселения от центра муниципального района (км)
--	----------------------------------	---	--	---

Новосыдинский сельсовет	с. Новая Сыда	0,6	1	68
Салбинский сельсовет	с. Салба	0,6	3	84
Саянский сельсовет	с. Саянск	1,7	4	42
Тубинский сельсовет	с. Тубинск	2,0	5	59

КУРАГИНСКИЙ РАЙОН

Алексеевский сельсовет	с. Алексеевка	1,0	2	41
Березовский сельсовет	с. Березовское	1,7	2	13
Брагинский сельсовет	с. Брагино	1,0	3	33
Детловский сельсовет	п. Детлово	0,6	3	54
Имисский сельсовет	с. Имисское	1,3	2	41
Кордовский сельсовет	с. Кордово	2,1	7	57
Кочергинский сельсовет	с. Кочергино	1,1	2	18
Курский сельсовет	с. Курское	0,4	5	26
Марининский сельсовет	с. Маринино	1,5	3	19
Можарский сельсовет	с. Можарка	1,2	3	60
Муринский сельсовет	с. Мурино	0,9	2	11
Пойловский сельсовет	с. Пойлово	1,0	1	16
Рощинский сельсовет	п. Рощинский	2,1	3	7
Черемшанский сельсовет	с. Черемшанка	2,1	7	94
Чибижекский сельсовет	п. Чибижек	0,1	1	118
Шалоболинский сельсовет	с. Шалоболоино	1,7	4	35
Щетинкинский сельсовет	с. Щетинкино	0,3	4	140

МАНСКИЙ РАЙОН

Выезжелогский сельсовет	д. Выезжий Лог	0,6	3	100
Камарчагский сельсовет	п. Камарчага	2,8	6	15
Каменский сельсовет	с. Нижняя Есауловка	1,6	6	8
Кияйский сельсовет	с. Кияй	1,1	7	25
Колбинский сельсовет	п. Колбинский	1,0	3	75
Нарвинский сельсовет	с. Нарва	1,5	1	42
Орешенский сельсовет	п. Орешное	0,6	2	60
Первоманский сельсовет	п. Первоманск	2,5	4	24
Степно-Баджейский сельсовет	с. Степной Баджей	0,5	3	69
Унгутский сельсовет	п. Большой Унгут	1,0	4	57
Шалинский сельсовет	с. Шалинское	5,1	6	р.ц.

Наименование сельского поселения / муниципального района	Административный центр поселения	Численность населения в поселении (тыс. чел.)	Число населенных пунктов, входящих в поселение	Удаленность центра поселения от центра муниципального района (км)
--	----------------------------------	---	--	---

МИНУСИНСКИЙ РАЙОН

Большеничкинский сельсовет	с. Большая Ничка	1,7	4	32
Городокский сельсовет	с. Городок	2,8	2	28
Жерлыкский сельсовет	с. Жерлык	1,0	3	57
Знаменский сельсовет	с. Знаменка	4,0	5	26
Кавказский сельсовет	с. Кавказское	1,2	1	48
Лугавский сельсовет	с. Лугавское	2,2	5	32
Маломинусинский сельсовет	с. Малая Минуса	2,0	2	8
Новотроицкий сельсовет	д. Быстрая	1,8	3	6
Прихолмский сельсовет	п. Прихолмье	1,4	2	32
Селиванихинский сельсовет	с. Селиваниха	3,0	4	10
Тесинский сельсовет	с. Тесь	4,1	5	48
Тигрицкий сельсовет	с. Тигрицкое	1,2	1	64
Шошинский сельсовет	с. Шошино	0,7	2	56

МОТЫГИНСКИЙ РАЙОН

Кирсантьевский сельсовет	п. Кирсантьево	0,5	1	110
Кулаковский сельсовет	п. Кулаково	0,8	1	93
Машуковский сельсовет	п. Машуковка	0,8	3	75
Новоангарский сельсовет	п. Новоангарск	1,4	2	105
Орджоникидзевский сельсовет	п. Орджоникидзе	1,8	1	83
Партизанский сельсовет	п. Партизанск	0,6	1	101
Первомайский сельсовет	п. Первомайск	1,5	4	62
Рыбинский сельсовет	с. Рыбное	0,8	3	18
Южно-Енисейский сельсовет	п. Южно-Енисейск	0,5	2	82

НАЗАРОВСКИЙ РАЙОН

Верхнеададымский сельсовет	п. Сохновка	1,3	5	21
Гляденский сельсовет	п. Глядень	2,6	9	50
Дороховский сельсовет	с. Дорохово	1,9	4	14
Краснополянский сельсовет	с. Красная Поляна	2,8	6	24
Краснопопкинский сельсовет	п. Красная Сопка	3,1	8	55
Павловский сельсовет	с. Павловка	1,7	5	52
Подсосенский сельсовет	с. Подсосное	1,7	4	63
Преображенский сельсовет	п. Преображенский	2,5	3	14
Сахаптинский сельсовет	с. Сахапта	1,7	5	40
Степновский сельсовет	п. Степной	5,0	11	45

Наименование сельского поселения / муниципального района	Административный центр поселения	Численность населения в поселении (тыс. чел.)	Число населенных пунктов, входящих в поселение	Удаленность центра поселения от центра муниципального района (км)
--	----------------------------------	---	--	---

НИЖНЕИНГАШСКИЙ РАЙОН

Александровский сельсовет	д. Александровка	0,5	5	37
Верхнеингашский сельсовет	с. Верхний Ингаш	1,0	4	7
Ивановский сельсовет	с. Ивановка	0,7	4	12
Канифольнинский сельсовет	п. Канифольный	1,9	5	83
Касьяновский сельсовет	д. Касьяново	0,3	1	25
Кучеровский сельсовет	с. Кучерово	0,9	5	32
Новоалександровский сельсовет	с. Новоалександровка	0,6	3	32
Павловский сельсовет	д. Павловка	0,6	8	16
Поканаевский сельсовет	п. Поканаевка	0,5	4	122
Соколовский сельсовет	с. Соколовка	1,1	4	31
Стретенский сельсовет	с. Стретенка	0,9	7	35
Тиличетский сельсовет	п. Тиличеть	0,8	3	135
Тинский сельсовет	с. Тины	3,2	4	30
Тинской сельсовет	п. Тинской	3,4	1	35

НОВОСЕЛОВСКИЙ РАЙОН

Анашенский сельсовет	п. Анаш	1,8	7	23
Бараитский сельсовет	с. Бараит	0,7	2	44
Комский сельсовет	п. Кома	1,6	5	22
Легостаевский сельсовет	с. Легостаево	0,7	3	21
Новоселовский сельсовет	с. Новоселово	6,3	1	р.ц.
Светлолобовский сельсовет	с. Светлолобово	1,4	3	17
Толстомысенский сельсовет	п. Толстый Мыс	1,5	3	17
Чулымский сельсовет	п. Чулым	1,9	6	48

ПАРТИЗАНСКИЙ РАЙОН

Богуславский сельсовет	д. Богуславка	0,5	2	16
Вершино-Рыбинский сельсовет	с. Вершино-Рыбное	1,5	5	30
Ивановский сельсовет	д. Ивановка	0,6	5	43
Имбежский сельсовет	п. Запасной Имбеж	1,6	5	25
Иннокентьевский сельсовет	с. Иннокентьевка	0,5	2	18
Кожелакский сельсовет	д. Кожелак	0,3	2	44
Минский сельсовет	п. Мина	2,0	7	83
Партизанский сельсовет	с. Партизанское	3,7	2	р.ц.
Стойбинский сельсовет	с. Стойба	0,7	2	6

Наименование сельского поселения / муниципального района	Административный центр поселения	Численность населения в поселении (тыс. чел.)	Число населенных пунктов, входящих в поселение	Удаленность центра поселения от центра муниципального района (км)
--	----------------------------------	---	--	---

ПИРОВСКИЙ РАЙОН

Алтатский сельсовет	с. Алтат	0,2	1	76
Бушуйский сельсовет	с. Бушуй	0,3	6	20
Икшурминский сельсовет	с. Икшурма	0,6	4	18
Кетский сельсовет	п. Кетский	1,5	3	30
Кириковский сельсовет	с. Кириково	0,8	8	18
Комаровский сельсовет	с. Комаровка	0,3	4	30
Пировский сельсовет	с. Пировское	3,2	1	р.ц.
Солоухинский сельсовет	с. Солоуха	0,5	6	15
Троицкий сельсовет	с. Троица	0,9	5	20
Чайдинский сельсовет	п. Чайда	0,3	1	50

РЫБИНСКИЙ РАЙОН

Александровский сельсовет	с. Александровка	1,1	5	11
Большеключинский сельсовет	с. Большие Ключи	0,6	1	38
Бородинский сельсовет	с. Бородино	1,7	7	22
Двуреченский сельсовет	с. Двуречное	1,2	4	33
Красногорьевский сельсовет	с. Красногорьевка	0,6	2	54
Малокамалинский сельсовет	с. Малая Камала	0,6	4	25
Налобинский сельсовет	д. Налобино	0,7	4	6
Новинский сельсовет	д. Новая	0,2	1	19
Новокамалинский сельсовет	с. Новокамала	2,2	6	24
Новосолянский сельсовет	с. Новая Солянка	3,1	6	50
Переясловский сельсовет	с. Переясловка	1,4	1	36
Рыбинский сельсовет	с. Рыбное	1,7	2	24
Уральский сельсовет	п. Урал	1,7	1	8
Успенский сельсовет	с. Успенка	0,9	3	17

САЯНСКИЙ РАЙОН

Агинский сельсовет	с. Агинское	6,5	4	р.ц.
Большеарбайский сельсовет	с. Большой Арбай	0,6	3	34
Большеильбинский сельсовет	с. Большой Ильбин	0,2	2	12
Вознесенский сельсовет	с. Вознесенка	0,4	1	37
Гладковский сельсовет	с. Гладково	0,5	2	16
Кулижниковский сельсовет	с. Кулижниково	0,5	2	27
Малиновский сельсовет	с. Малиновка	0,4	3	26
Межовский сельсовет	с. Межово	0,8	2	50

Наименование сельского поселения / муниципального района	Административный центр поселения	Численность населения в поселении (тыс. чел.)	Число населенных пунктов, входящих в поселение	Удаленность центра поселения от центра муниципального района (км)
--	----------------------------------	---	--	---

Нагорновский сельсовет	с. Нагорное	0,5	2	12
Орьевский сельсовет	п. Орье	0,5	2	46
Среднеагинский сельсовет	с. Средняя Агинка	0,3	2	19
Тинский сельсовет	д. Тинская	0,4	2	40
Тугачинский сельсовет	п. Тугач	0,7	4	36
Унерский сельсовет	с. Унер	1,5	5	24

СУХОБУЗИМСКИЙ РАЙОН

Атамановский сельсовет	с. Атаманово	3,6	4	28
Борский сельсовет	п. Борск	1,7	2	26
Высотинский сельсовет	с. Высотино	2,1	4	8
Кононовский сельсовет	п. Кононово	1,6	5	42
Миндерлинский сельсовет	с. Миндерла	2,8	3	22
Нахвальский сельсовет	с. Нахвальское	2,3	5	26
Подсопчный сельсовет	с. Подсопки	0,9	3	10
Сухобузимский сельсовет	с. Сухобузимское	5,9	4	р.ц.
Шилинский сельсовет	с. Шила	2,4	6	40

ТАЙМЫРСКИЙ ДОЛГАНО-НЕНЕЦКИЙ МУНИЦИПАЛЬНЫЙ РАЙОН

село Караул	с. Караул	4,4	10	140
село Хатанга	с. Хатанга	7,3	10	680

ТАСЕЕВСКИЙ РАЙОН

Вахрушевский сельсовет	с. Унжа	0,6	4	50
Веселовский сельсовет	с. Веселое	0,5	2	32
Сивохинский сельсовет	с. Сивохино	1,0	4	35
Суховский сельсовет	с. Сухово	1,4	6	21
Тасеевский сельсовет	с. Тасеево	9,0	5	р.ц.
Троицкий сельсовет	с. Троицк	0,9	2	33
Фаначетский сельсовет	с. Фаначет	0,7	3	56
Хандальский сельсовет	с. Хандада	0,7	2	10

ТУРУХАНСКИЙ РАЙОН

Борский сельсовет	п. Бор	2,6	4	550
Верхнеимбатский сельсовет	с. Верхнеимбатск	0,7	2	340
Вороговский сельсовет	с. Ворогово	1,5	3	620
Зотинский сельсовет	с. Зотино	0,7	1	630
Светлогорский сельсовет	п. Светлогорск	0,9	1	170
Туруханский сельсовет	с. Туруханск	5,2	2	р.ц.

Наименование сельского поселения / муниципального района	Административный центр поселения	Численность населения в поселении (тыс. чел.)	Число населенных пунктов, входящих в поселение	Удаленность центра поселения от центра муниципального района (км)
--	----------------------------------	---	--	---

ТЮХТЕТСКИЙ РАЙОН

Верх-Четский сельсовет	п. Верх-Четск	0,5	2	48
Двинский сельсовет	д. Двинка	0,3	1	25
Зареченский сельсовет	с. Зареченка	0,7	6	5
Красинский сельсовет	с. Красинка	0,2	1	40
Лазаревский сельсовет	с. Лазарево	0,4	1	23
Леонтьевский сельсовет	с. Леонтьевка	0,5	5	12
Новомитропольский сельсовет	с. Новомитрополька	0,8	7	21
Поваренкинский сельсовет	с. Поваренкино	0,4	3	75
Тюхтетский сельсовет	с. Тюхтет	5,5	5	р.ц.
Чиндатский сельсовет	с. Чиндат	0,4	3	114

УЖУРСКИЙ РАЙОН

Васильевский сельсовет	с. Васильевка	0,2	2	16
Златоруновский сельсовет	п. Златоруновск	1,8	5	22
Ильинский сельсовет	с. Ильинка	1,1	3	12
Крутоярский сельсовет	с. Крутояр	3,3	9	37
Кулунский сельсовет	с. Кулун	1,5	2	1
Локшинский сельсовет	с. Локшино	1,6	5	24
Малоимышский сельсовет	с. Малый Имыш	2,1	6	43
Михайловский сельсовет	с. Михайловна	0,9	2	45
Озероучумский сельсовет	п. Озеро Учум	1,0	2	30
Прилужский сельсовет	п. Прилужье	1,0	3	40
Приреченский сельсовет	п. Приреченск	1,8	5	35
Солгонский сельсовет	с. Солгон	2,5	6	50

УЯРСКИЙ РАЙОН

Авдинский сельсовет	п. Авда	0,7	3	36
Балайский сельсовет	п. Балай	1,3	4	31
Восточный сельсовет	с. Восточное	0,6	2	28
Громадский сельсовет	п. Громадск	1,1	1	14
Новопятницкий сельсовет	с. Новопятницкое	1,4	3	16
Рощинский сельсовет	п. Роща	1,5	9	35
Сухонойский сельсовет	с. Сухоной	0,5	1	30
Сушиновский сельсовет	с. Сушиновка	1,4	4	10
Толстихинский сельсовет	с. Толстихино	1,2	4	20

ШАРЫПОВСКИЙ РАЙОН

Березовский сельсовет	с. Березовское	3,0	5	50
Ивановский сельсовет	с. Ивановка	2,0	6	30

Наименование сельского поселения / муниципального района	Административный центр поселения	Численность населения в поселении (тыс. чел.)	Число населенных пунктов, входящих в поселение	Удаленность центра поселения от центра муниципального района (км)
--	----------------------------------	---	--	---

Новоалтатский сельсовет	с. Новоалтатка	2,6	6	30
Парнинский сельсовет	с. Парная	2,9	6	35
Родниковский сельсовет	с. Родники	2,1	6	12
Холмогорский сельсовет	с. Холмогорское	4,7	8	10
Шушенский сельсовет	с. Шушь	0,7	3	20

ШУШЕНСКИЙ РАЙОН

Иджинский сельсовет	с. Иджа	1,0	2	28
Ильичевский сельсовет	п. Ильичево	3,1	5	9
Казанцевский сельсовет	с. Казанцево	2,9	5	10
Каптыревский сельсовет	с. Каптырево	3,2	6	17
Сизинский сельсовет	с. Сизая	2,4	3	58
Синеборский сельсовет	п. Синеборск	2,0	3	29
Субботинский сельсовет	с. Субботино	3,0	5	34

ЭВЕНКИЙСКИЙ МУНИЦИПАЛЬНЫЙ РАЙОН

село Байкит	с. Байкит	3,8	1	350
поселок Бурный	п. Бурный	0,2	1	472
село Ванавара	с. Ванавара	3,4	1	450
поселок Ессей	п. Ессей	0,7	1	480
поселок Кислокан	п. Кислокан	0,2	1	198
поселок Кузьмовка	п. Кузьмовка	0,1	1	460
поселок Куюмба	п. Куюмба	0,2	1	405
село Мирюга	с. Мирюга	0,1	1	443
поселок Муторай	п. Муторай	0,1	1	328
поселок Нидым	п. Нидым	0,3	1	24
поселок Оскоба	п. Оскоба	0,02	1	445
поселок Ошарово	п. Ошарово	0,1	1	450
поселок Полигус	п. Полигус	0,4	1	380
поселок Стрелка-Чуня	п. Стрелка-Чуня	0,2	1	310
поселок Суломай	п. Суломай	0,2	1	545
поселок Суринда	п. Суринда	0,5	1	240
поселок Тура	п. Тура	5,7	1	р.ц.
поселок Тутончаны	п. Тутончаны	0,3	1	312
поселок Учами	п. Учами	0,2	1	192
поселок Чемдальск	п. Чемдальск	0,05	1	545
поселок Чиринда	п. Чиринда	0,2	1	365
поселок Эконда	п. Эконда	0,3	1	290
поселок Юкта	п. Юкта	0,1	1	285

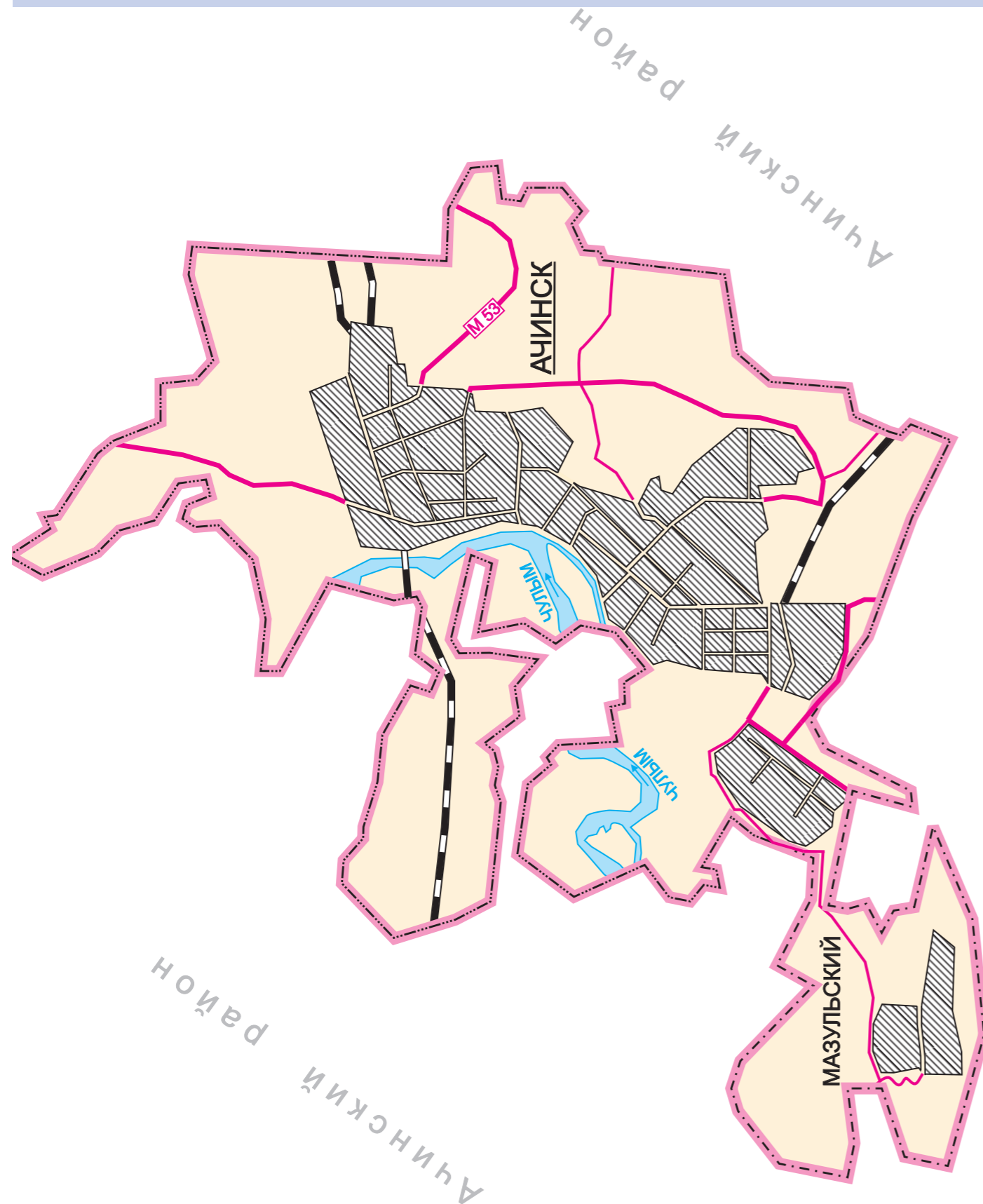
**ПЕРЕЧЕНЬ НАСЕЛЕННЫХ ПУНКТОВ ПРИ ЖЕЛЕЗНОДОРОЖНЫХ
СТАНЦИЯХ, ОСТАНОВОЧНЫХ ПУНКТАХ, РАЗЪЕЗДАХ**

Наименование населенного пункта	Категория населенного пункта	Наименование городского или сельского поселения, в состав которого он входит	Наименование муниципального района, в состав которого он входит	Страница иллюстрационного расположения
Абалаково	поселок	Железнодорожный сельсовет	Енисейский	138
Белый Яр	поселок	Белоярский сельсовет	Ачинский	127
Большая Кеть	поселок	Кетский сельсовет	Пировский	161
Вагино	поселок	Критовский сельсовет	Боготольский	132
Водораздел	поселок	Зелеевский сельсовет	Емельяновский	137
Джотка	поселок	Щетинкинский сельсовет	Курагинский	152
Зелеево	поселок	Зелеевский сельсовет	Емельяновский	137
Жайма	поселок	Выезжелогский сельсовет	Манский	154
Известковый	поселок	Зелеевский сельсовет	Емельяновский	137
Ирба	поселок	Курский сельсовет	Курагинский	152
Кача	поселок	Зелеевский сельсовет	Емельяновский	137
Кемский	поселок	Солоухинский сельсовет	Пировский	161
Ключи	поселок	поселок Нижняя Пойма	Нижнеингашский	158
Конок	поселок	Иннокентьевский сельсовет	Партизанский	160
Лапшиха	поселок	Лапшихинский сельсовет	Ачинский	127
Маганский	поселок	Маганский сельсовет	Березовский	130
Малиногорка	поселок	Лазурненский сельсовет	Козульский	150
Нагорново	поселок	Белоярский сельсовет	Ачинский	127
Пировский	поселок	Троицкий сельсовет	Пировский	161
Покровка	поселок	Тарутинский сельсовет	Ачинский	127
Сереж	поселок	Верхнеададымский сельсовет	Назаровский	157
Сулемка	поселок	Верхнеингашский сельсовет	Нижнеингашский	158
Теплые Ключи	поселок	Далайский сельсовет	Иланский район	143
Тимонино	поселок	Лапшихинский сельсовет	Ачинский	127
Тулат	поселок	Лапшихинский сельсовет	Ачинский	127
Учум	поселок	Златоруновский сельсовет	Ужурский	170
Шулдат	поселок	Боготольский сельсовет	Боготольский	132
Шушь	поселок	Родниковский сельсовет	Шарыповский	172

**ТЕРРИТОРИАЛЬНЫЙ СОСТАВ
ГОРОДСКИХ ОКРУГОВ**

ТЕРРИТОРИАЛЬНЫЙ СОСТАВ ГОРОДСКИХ ОКРУГОВ

Масштаб 1:200 000



ГОРОД АЧИНСК



Дата образования города	25 июля 1683 года
Площадь	0,102 тыс. кв. км
Численность населения (по состоянию на 01.01.2017)	106,5 тыс. чел.
Расстояние до г. Красноярска	163 км
Всего населенных пунктов	2
Реквизиты правового акта об утверждении символики муниципального образования	герб утвержден решением Ачинского городского Совета депутатов от 26.05.2006 № 16-74р флаг утвержден решением Ачинского городского Совета депутатов от 26.05.2006 № 16-75р
Данные о внесении сведений в государственный Геральдический регистр РФ	герб зарегистрирован под № 2373 флаг зарегистрирован под № 2374

Границы установлены Законом Красноярского края от 24.04.97 № 13-488 «Об утверждении границ г. Ачинска Красноярского края»

Статусом городского округа наделен Законом Красноярского края от 25.02.05 № 13-3125 «О наделении муниципального образования город Ачинск статусом городского округа»

Наименование городского округа	Категория населенного пункта	Наименование населенного пункта, входящего в состав городского округа	Удаленность населенного пункта от города, км
город Ачинск	город	Ачинск	
	городской поселок	Мазульский	10



ГЕРБ И ФЛАГ ГОРОДА АЧИНСКА

Герб

- утвержден решением Ачинского городского Совета депутатов № 16-74р от 26.05.2006;
- зарегистрирован в государственном Геральдическом регистре РФ № 2373.

Флаг

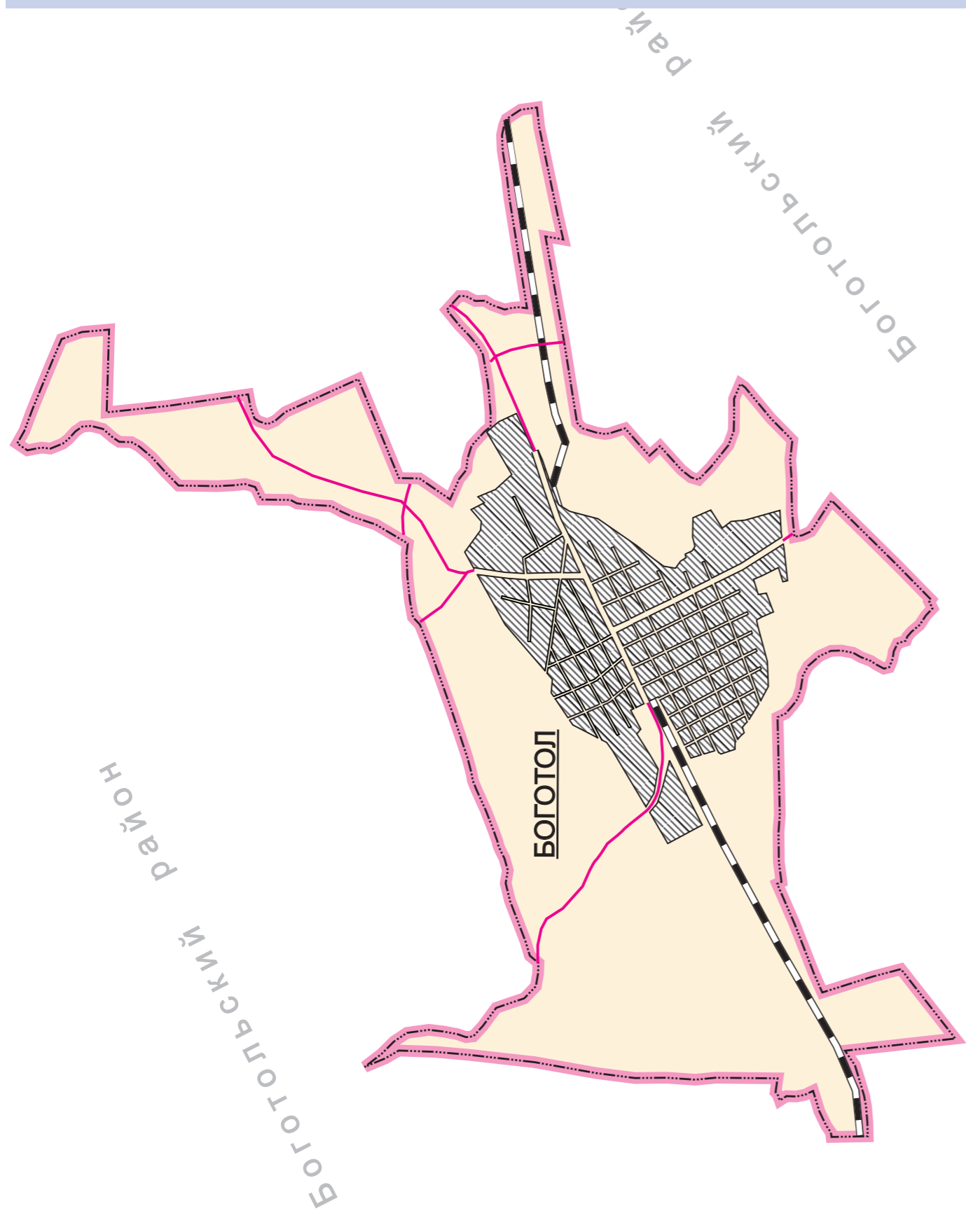
- утвержден решением Ачинского городского Совета депутатов № 16-75р от 26.05.2006;
- зарегистрирован в государственном Геральдическом регистре РФ № 2374.

Геральдическое описание:

В червлёном (красном) поле серебряный колчан с золотыми стрелами в левую перевязь, продетый через золотой лук, положенный в косвенный пояс.

Описание флага:

Флаг города Ачинска представляет собой прямоугольное красное полотнище с отношением ширины к длине 2:3, несущее изображение белого колчана с жёлтыми стрелами, расположенного наклонно от древка к свободному краю и продетого через жёлтый лук, расположенный с меньшим наклоном от свободного края к древку.



ГОРОД БОГОТОЛ



Дата образования города	6 августа 1893 год
Площадь	0,061 тыс. кв. км
Численность населения (по состоянию на 01.01.2017)	20,2 тыс. чел.
Расстояние до г. Красноярска	230 км
Всего населенных пунктов	1
Реквизиты правового акта об утверждении символики муниципального образования	герб утвержден решением Боготольского городского Совета депутатов от 03.07.2008 №14-366 флаг утвержден решением Боготольского городского Совета депутатов от 03.07.2008 №14-367
Данные о внесении сведений в государственный Геральдический регистр РФ	герб зарегистрирован под № 4235 флаг зарегистрирован под № 4236

Границы и статус установлены Законом Красноярского края от 12.11.04 № 12-2510 «Об установлении границ муниципального образования город Боготол и о наделении его статусом городского округа»

Наименование городского округа	Категория населенного пункта	Наименование населенного пункта, входящего в состав городского округа	Удаленность населенного пункта от города, км
город Боготол	город	Боготол	



ГЕРБ И ФЛАГ ГОРОДА БОГОТОЛ

Герб

- утвержден решением Боготольского городского Совета депутатов № 14-366 от 03.07.2008;
- зарегистрирован в государственном Геральдическом регистре РФ № 4235.

Флаг

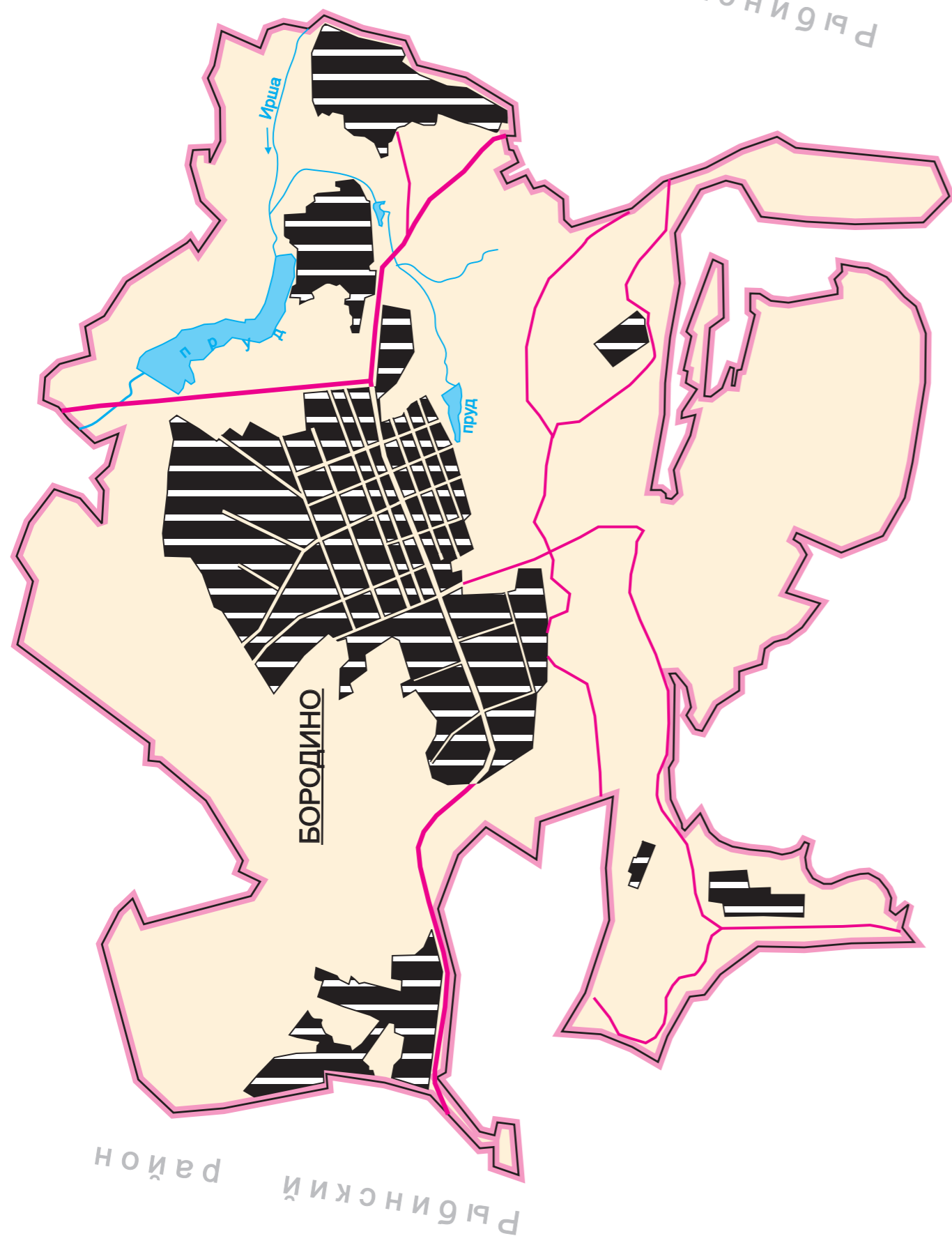
- утвержден решением Боготольского городского Совета депутатов № 14-367 от 03.07.2008 года;
- зарегистрирован в государственном Геральдическом регистре РФ № 4236.

Геральдическое описание:

В червленом поле на зеленой оконечности восстающий серебряный единорог с золотыми глазами, рогом и копытами, ударяющий левым передним копытом в обод поставленного справа внизу золотого колеса. Герб города Боготол в соответствии с Методическими рекомендациями по разработке и использованию официальных символов муниципальных образований (Раздел 2, Глава VIII, п.п. 45-46), утвержденными геральдическим Советом при Президенте Российской Федерации 28.06.2006 может воспроизводиться со статусной короной установленного образца.

Описание флага:

Прямоугольное красное полотнище с отношением ширины к длине 2:3, несущее вдоль нижнего края зеленую полосу в 2/9 ширины полотнища и воспроизводящее фигуры герба: единорога и колесо, выполненные белым и желтым цветами.



ГОРОД БОРОДИНО



Дата образования города	1981 год
Площадь	0,035 тыс. кв. км
Численность населения (по состоянию на 01.01.2017)	16, 2 тыс. чел.
Расстояние до г. Красноярска	137 км
Всего населенных пунктов	1
Реквизиты правового акта об утверждении символики муниципального образования	герб утвержден решением городского Совета депутатов г. Бородино от 12.12. 2006 №15-243 р флаг утвержден решением городского Совета депутатов г. Бородино от 12.12. 2006 №15-244 р
Данные о внесении сведений в государственный Г еральдический регистр РФ	герб зарегистрирован под № 2839 флаг зарегистрирован под № 2840

Статусом городского округа наделен Законом Красноярского края от 12.11.04 № 12-2507 «Об установлении границ муниципального образования город Бородино и о наделении его статусом городского округа»

Наименование городского округа	Категория населенного пункта	Наименование населенного пункта, входящего в состав городского округа	Удаленность населенного пункта от города, км
город Бородино	город	Бородино	



ГЕРБ И ФЛАГ ГОРОДА БОРОДИНО

Герб

- утвержден решением Бородинского городского Совета депутатов № 15-243р от 12.12.2006;
- зарегистрирован в государственном Г еральдическом регистре РФ № 2839.

Флаг

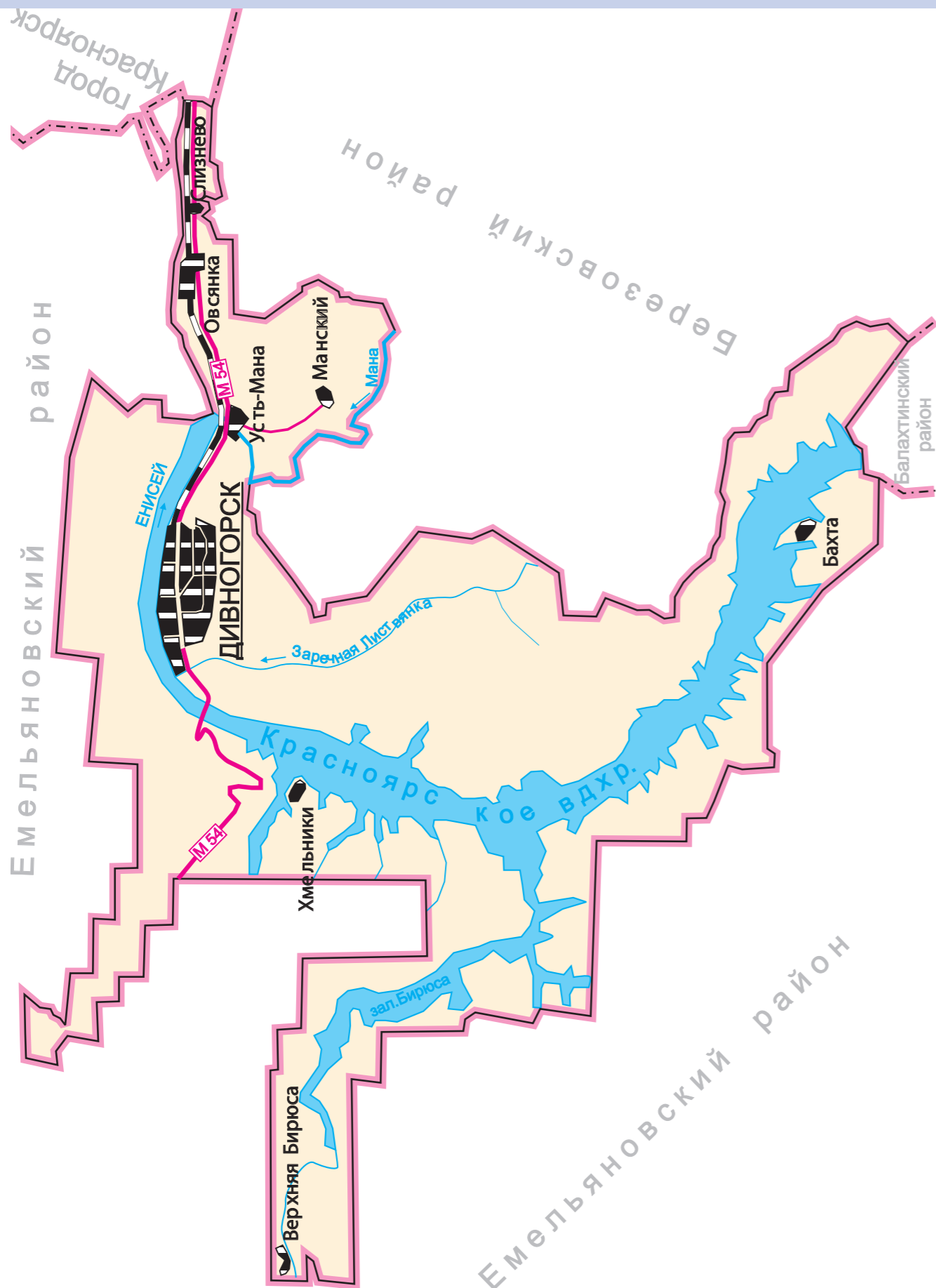
- утвержден решением городского Совета депутатов г. Бородино № 15-244р от 12.12.2006;
- зарегистрирован в государственном Г еральдическом регистре РФ № 2840.

Г еральдическое описание:

В червлёном поле золотой лев с воздетой лопатой в правой передней лапе и с серпом в левой, выходящий из горы чёрных глыб.

Описание флага:

Прямоугольное красное полотнище с отношением ширины к длине 2:3, воспроизводящее фигуры герба города: вдоль нижнего края гора чёрных глыб, из которой появляется жёлтый лев, держащий жёлтые лопату в правой лапе и серп в левой.



ГОРОД ДИВНОГОРСК



Дата образования города	1 февраля 1963 год
Площадь	0,486 тыс. кв. км
Численность населения (по состоянию на 01.01.2017)	33,3 тыс. чел.
Расстояние до г. Красноярска	35 км
Всего населенных пунктов	8
в т.ч. сельских	7
Реквизиты правового акта об утверждении символики муниципального образования	
Данные о внесении сведений в государственный Геральдический регистр РФ	

Границы и статус установлены Законом Красноярского края от 28.01.05 № 13-2928 «Об установлении границ муниципального образования город Дивногорск и о наделении его статусом городского округа»

Наименование городского округа	Категория населенного пункта	Наименование населенного пункта, входящего в состав городского округа	Удаленность населенного пункта от города, км
город Дивногорск	город	Дивногорск	
	поселок	Бахта	33
	поселок	Верхняя Бирюса	37
	поселок	Манский	13
	село	Овсянка	14
	поселок	Слизнево	7
	поселок	Усть-Мана	10
	поселок	Хмельники	13



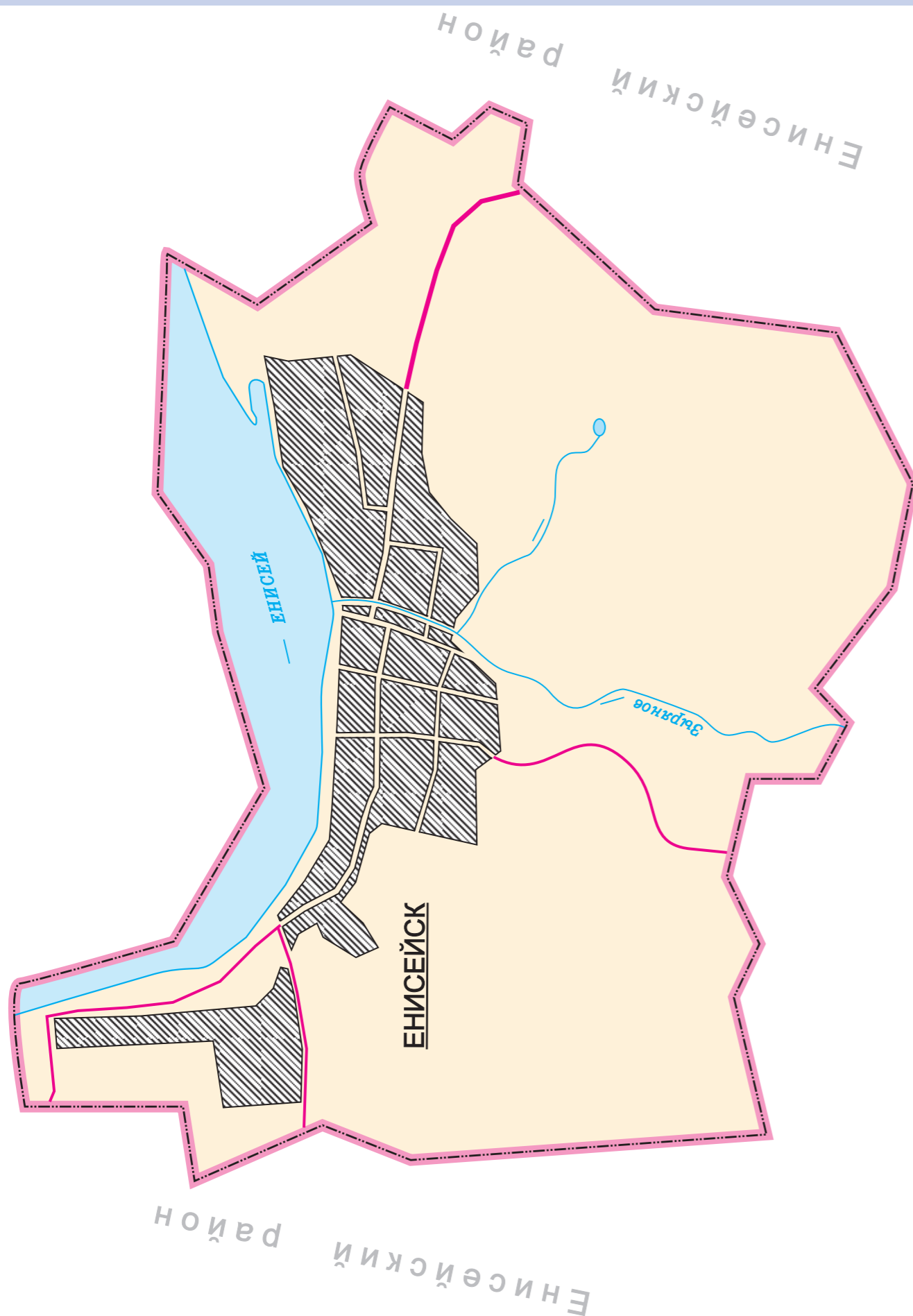
ГЕРБ ГОРОДА ДИВНОГОРСК

Герб

- информации о реквизитах правового акта об утверждении муниципальной символики нет;
- в Государственный геральдический регистр Российской Федерации герб города Дивногорска не внесен.

Геральдическое описание:

Герб города Дивногорска представляет собой четырехугольный, с закругленными нижними углами и заостренный в оконечности лазоревый геральдический щит, окаймленный золотом и пересеченный золотой полосой. В зеленой главе, слева, изображена фигура гор, символизирующая название города. На лазурном щите, в центре, изображена фигура турбины гидроэлектростанции, символизирующая, что Дивногорск – город гидростроителей и гидроэнергетиков.



ГОРОД ЕНИСЕЙСК



Дата образования города	1619 год
Площадь	0,069 тыс. кв. км
Численность населения (по состоянию на 01.01.2017)	18,0 тыс. чел.
Расстояние до г. Красноярск	328 км
Всего населенных пунктов	1
Реквизиты правового акта об утверждении символики муниципального образования	герб и флаг утверждены решением муниципалитета города Енисейска от 10.07.1998 № 80
Данные о внесении сведений в государственный Геральдический регистр РФ	герб зарегистрирован под № 466 флаг зарегистрирован под № 482

Границы установлены Законом Красноярского края от 24.06.97 № 14-522 «Об утверждении границ г. Енисейска Красноярского края»

Статусом городского округа наделен Законом Красноярского края от 22.10.04 № 12-2378 «О наделении муниципального образования город Енисейск статусом городского округа»

Наименование городского округа	Категория населенного пункта	Наименование населенного пункта, входящего в состав городского округа	Удаленность населенного пункта от города, км
город Енисейск	город	Енисейск	



ГЕРБ И ФЛАГ ГОРОДА ЕНИСЕЙСК

Герб

- утвержден решением муниципалитета города Енисейска № 80 от 10.07.1998;
- зарегистрирован в государственном Геральдическом регистре РФ № 466.

Флаг

- положение о флаге утверждено решением Енисейского городского Совета депутатов от 18 мая 2016 года № 8-88;
- зарегистрирован в государственном Геральдическом регистре РФ № 482.

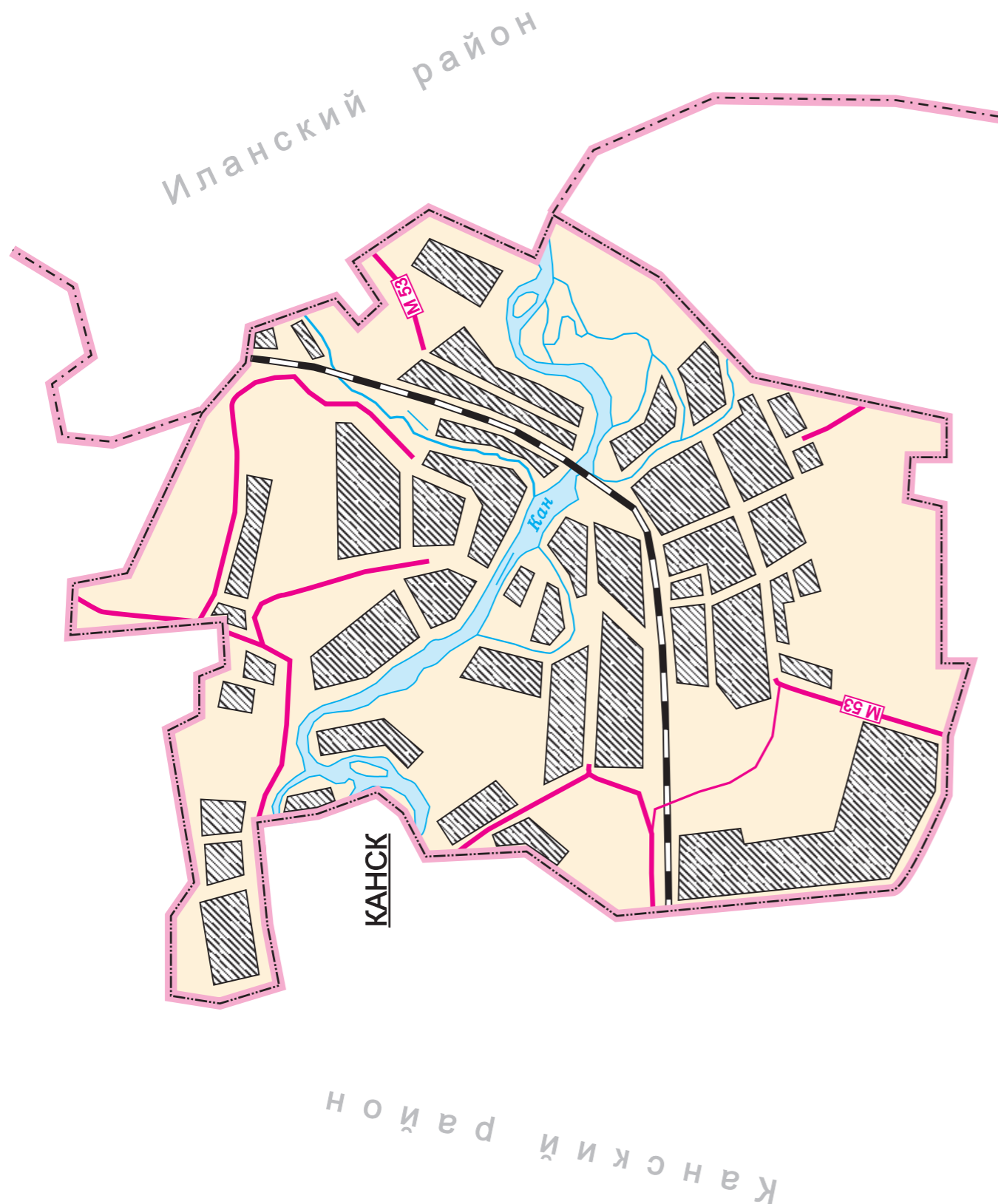
Геральдическое описание:

В зеленом поле поверх лазоревой оконечности, два золотых соболя с червлеными глазами, обращенных друг к другу, стоящие на задних лапах на золотой тетиве опрокинутого золотого лука, держащие двумя передними лапами серебряную стрелу, острием упирающуюся в тетиву.

Описание флага:

Прямоугольное двустороннее зелёное полотнище с отношением ширины к длине 2:3 и голубой полосой внизу в 1/4 высоты, с изображением фигур городского герба.

В зелёном поле с лазоревой (голубой) оконечностью два золото-коричневых соболя с червлёными (красными) глазами, обращённых друг к другу, стоящие на задних лапах на золотой тетиве опрокинутого золотого лука, держащие двумя передними лапами серебряную стрелу, остриём упирающуюся в тетиву.



ГОРОД КАНСК



Дата образования города	1636 год
Площадь	0,092 тыс. кв. км
Численность населения (по состоянию на 01.01.2017)	90,2 тыс. чел.
Расстояние до г. Красноярска	203 км
Всего населенных пунктов	1
Реквизиты правового акта об утверждении символики муниципального образования	герб утвержден решением Канского городского Совета депутатов от 15.12.2010 № 11-67 флаг утвержден решением Канского городского Совета депутатов от 15.12.2010 № 11-68
Данные о внесении сведений в государственный Геральдический регистр РФ	герб зарегистрирован под № 6538 флаг зарегистрирован под № 6539

Границы и статус установлены Законом Красноярского края от 24.04.97 № 13-489 «Об утверждении границ г. Канска Красноярского края»

Статусом городского округа наделен Законом Красноярского края от 22.10.04 № 12-2372 «О наделении муниципального образования город Канск статусом городского округа»

Наименование городского округа	Категория населенного пункта	Наименование населенного пункта, входящего в состав городского округа	Удаленность населенного пункта от города, км
город Канск	город	Канск	



ГЕРБ И ФЛАГ ГОРОДА КАНСК

Герб

- утвержден решением Канского городского Совета депутатов № 11-67 от 15.12.2010;
- зарегистрирован в государственном Геральдическом регистре РФ № 6538.

Флаг

- утвержден решением Канского городского Совета депутатов № 11-68 от 15.12.2010;
- зарегистрирован в государственном Геральдическом регистре РФ № 6539.

Геральдическое описание:

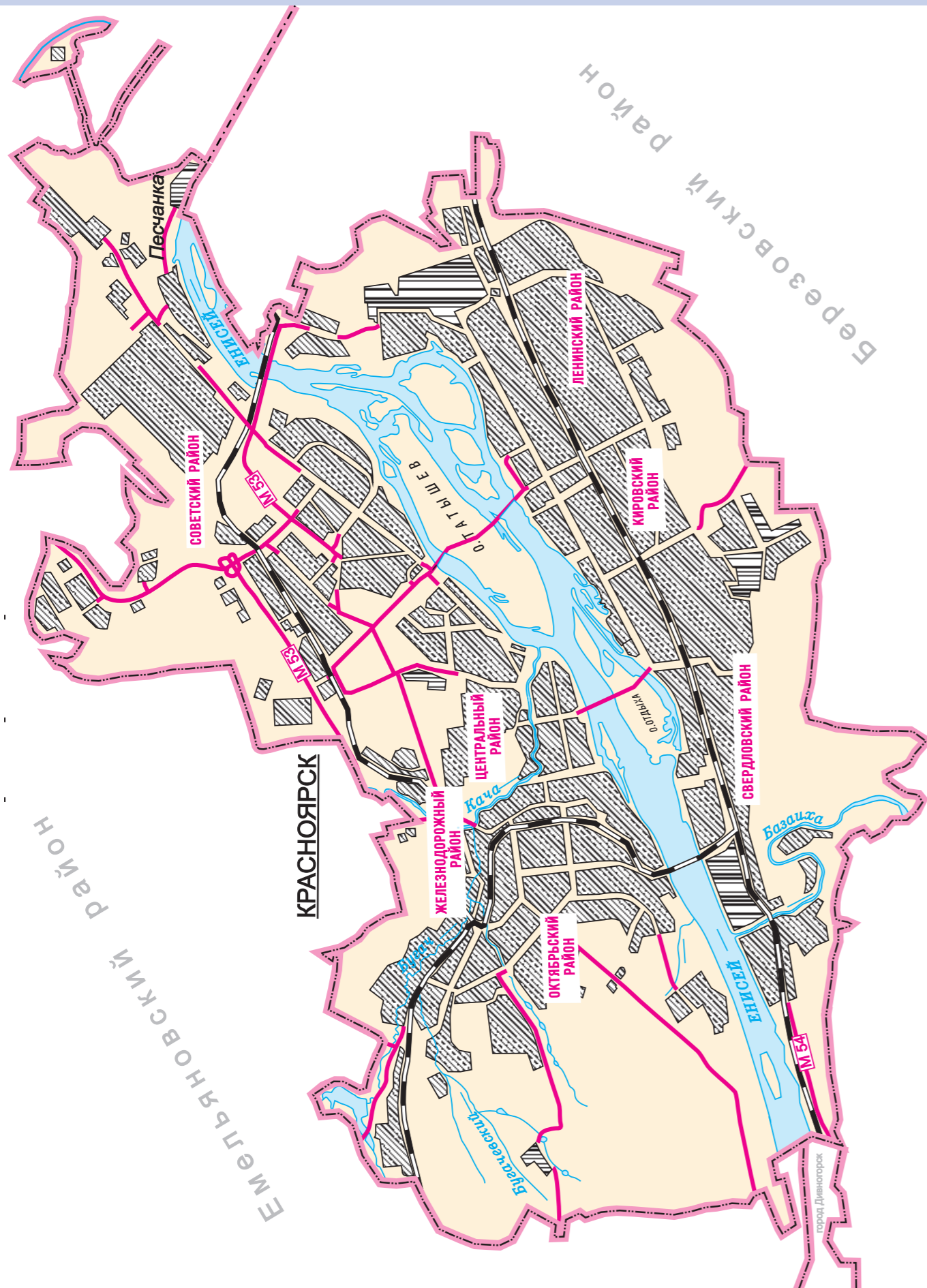
В зеленом поле – золотой ржаной сноп, перевязанный червлёным жгутом.

Герб города Канска может воспроизводиться с вольной частью после соответствующего законодательного закрепления порядка включения в гербы муниципальных образований Красноярского края вольной части с изображением фигур герба Красноярского края.

Герб города Канска в соответствии с Методическими рекомендациями по разработке и использованию официальных символов муниципальных образований (Раздел 2, Глава VIII, п.п. 45–46), утвержденными Геральдическим советом при Президенте Российской Федерации 28.06.2006 может воспроизводиться со статусной короной установленного образца для города и лентой ордена "Знак Почета".

Описание флага:

Прямоугольное зеленое полотнище с отношением ширины к длине 2:3, с изображением посередине желтого снопа перевязанного красным жгутом.



ГОРОД КРАСНОЯРСК




Дата образования города	19 августа 1628 год
Площадь	0,349 тыс. кв. км
Численность населения (по состоянию на 01.01.2017)	1083,8 тыс. чел.
Расстояние до г. Красноярска	краевой центр
Всего населенных пунктов	2
в т.ч. сельских	1
Реквизиты правового акта об утверждении символики муниципального образования	герб и флаг утверждены решением Красноярского городского Совета депутатов от 17.09.2004 № 3-37
Данные о внесении сведений в государственный Г еральдический регистр РФ	герб зарегистрирован под № 6263 флаг зарегистрирован под № 113

Границы установлены Законом Красноярского края от 06.07.06 №19-4986 « Об установлении границ муниципального образования город Красноярск»

Статусом городского округа наделен Законом Красноярского края от 25.02.05 № 13-3148 «О наделении муниципального образования город Красноярск статусом городского округа»

Наименование городского округа	Категория населенного пункта	Наименование населенного пункта, входящего в состав городского округа	Удаленность населенного пункта от города, км
город Красноярск	город	Красноярск	
	деревня	Песчанка	10



ГЕРБ И ФЛАГ ГОРОДА КРАСНОЯРСК

Герб

- утвержден решением Красноярского городского Совета депутатов № 3-37 от 17.09.2004.
Исторический герб 1851 года был восстановлен постановлением администрации города № 910 от 28 ноября 1994 года. Решением Красноярского городского Совета депутатов Красноярска от 17 сентября 2004 года в описание герба была добавлена золотая башенная корона о пяти зубцах;
- зарегистрирован в государственном Г еральдическом регистре РФ № 6263.

Флаг

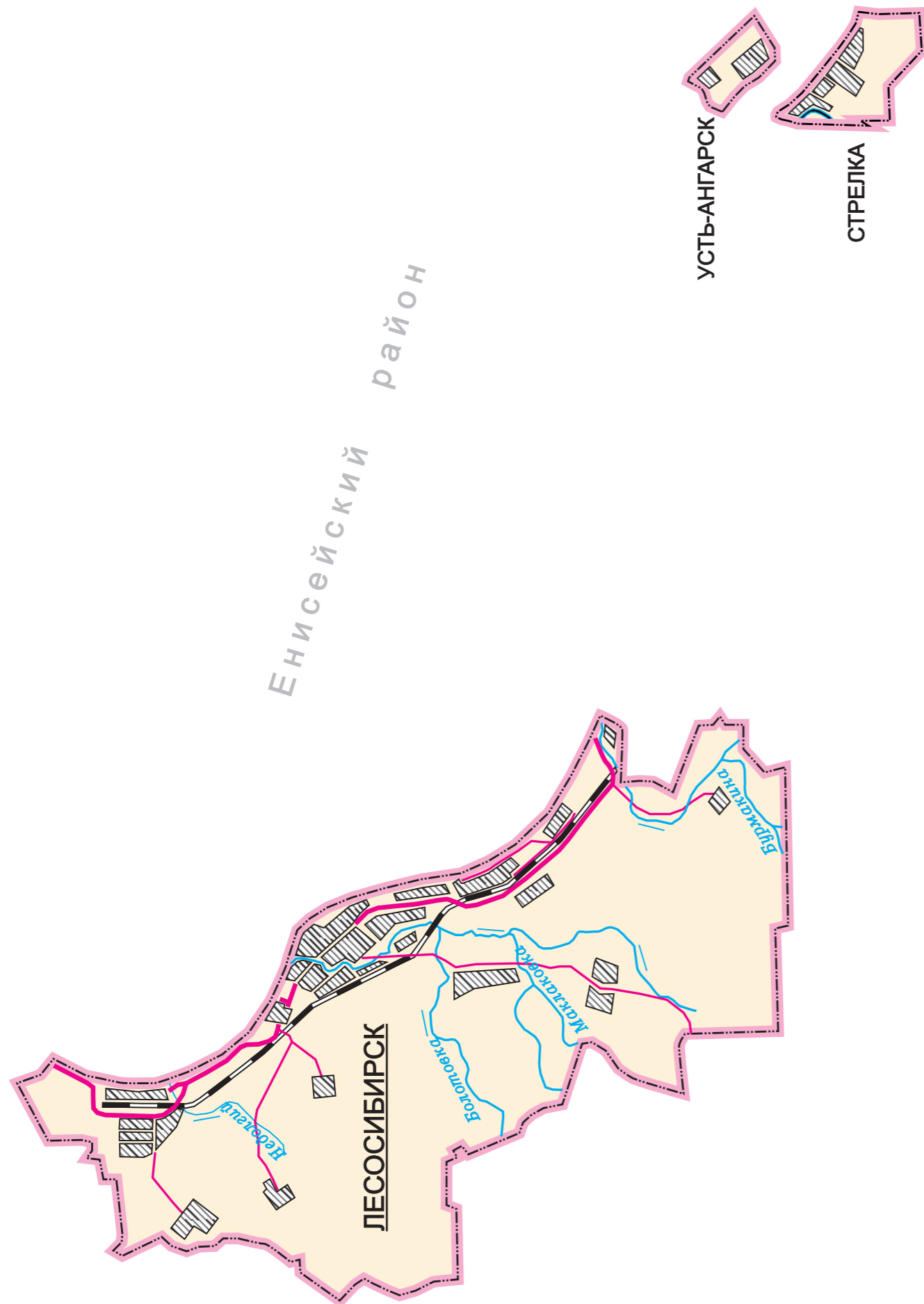
- утвержден решением Красноярского городского Совета депутатов № 3-37 от 17.09.2004;
- зарегистрирован в государственном Г еральдическом регистре РФ № 113.

Геральдическое описание:

В червлёном поле золотой стоящий на задних лапах лев, держащий в правой лапе золотой заступ, а в левой – золотой серп. Основой герба города послужил исторический герб города Красноярска, утвержденный 23.11.1851. Лев символизирует силу, храбрость, гордость, великодушие, милосердие, отвагу, власть. Заступ олицетворяет подземные богатства Красноярья, а серп – наземные.

Описание флага:

Флаг Красноярска представляет собой прямоугольное полотнище из четырех равновеликих прямоугольных полей красного и синего цветов, разделенных горизонтальной и вертикальной полосами золотого цвета. Синие поля находятся справа сверху и слева внизу, красные поля соответственно слева сверху и справа внизу. Отношение ширины флага к его длине – 1,5:2,5 единицы, ширина разделительных полос золотого цвета – 0,05 единицы. В центре флага расположен герб города соотношением 0,75:0,95 единицы, изображение которого не содержит пятибашенной короны.



ГОРОД ЛЕСОСИБИРСК



Дата образования города	1975 год
Площадь	0,272 тыс. кв. км
Численность населения (по состоянию на 01.01.2017)	64,5 тыс. чел.
Расстояние до г. Красноярска	280 км
Всего населенных пунктов	3
в т.ч. сельских	1
Реквизиты правового акта об утверждении символики муниципального образования	герб утвержден решением городского Совета депутатов Лесосибирска от 21.10.2004 № 366
Данные о внесении сведений в государственный Геральдический регистр РФ	герб зарегистрирован под № 1727

Границы установлены Законом Красноярского края от 24.06.97 № 14-521 «Об утверждении границ г. Лесосибирска Красноярского края»

Статусом городского округа наделен Законом Красноярского края 25.02.05 № 13-3128 «О наделении муниципального образования город Лесосибирск статусом городского округа»

Наименование городского округа	Категория населенного пункта	Наименование населенного пункта, входящего в состав городского округа	Удаленность населенного пункта от города, км
город Лесосибирск	город	Лесосибирск	
	городской посёлок	Стрелка	45
	поселок	Усть-Ангарск	50



ГЕРБ ГОРОДА ЛЕСОСИБИРСК

Герб

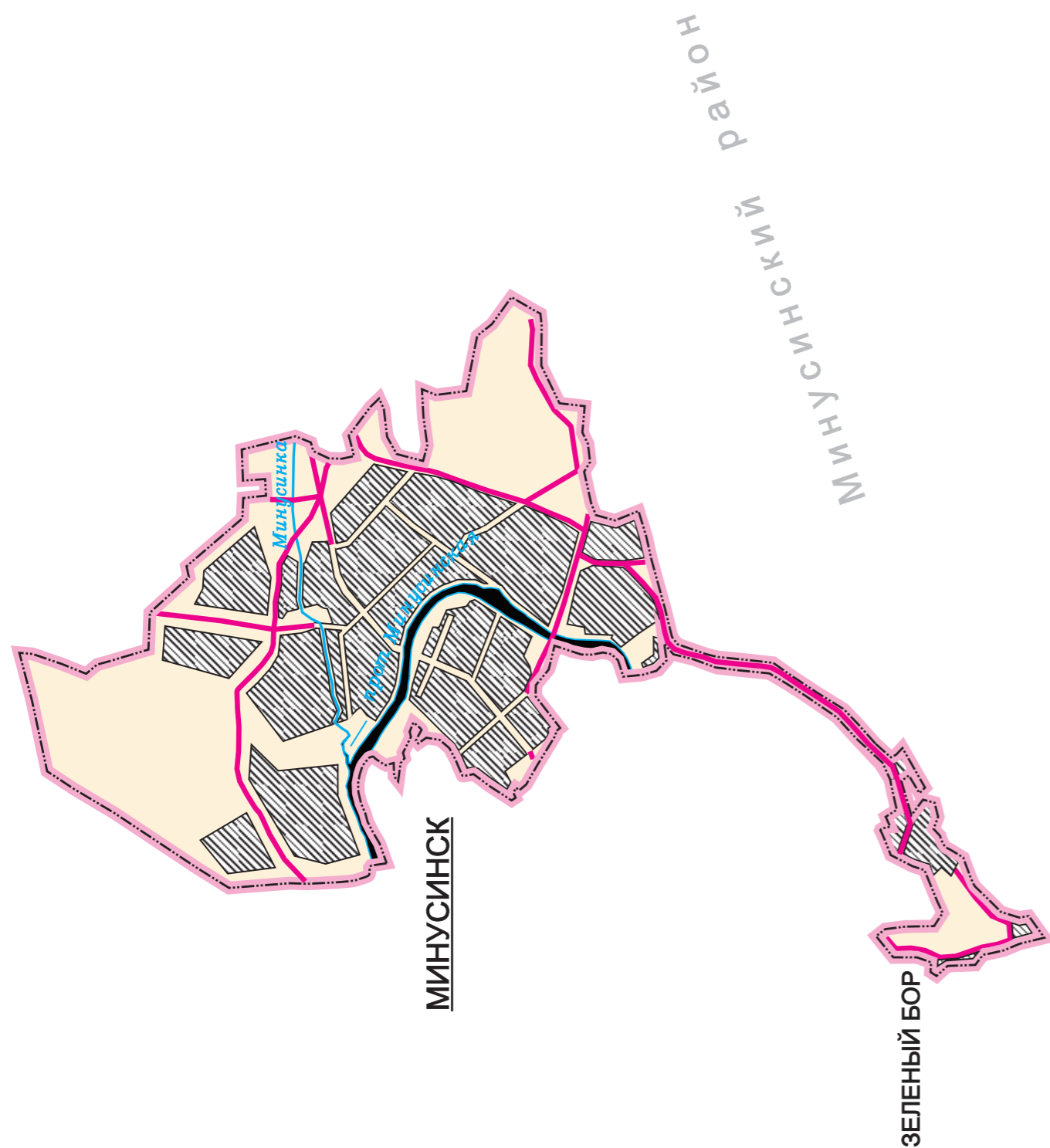
- утвержден решением Лесосибирского городского Совета депутатов № 366 от 21.10.2004;
- зарегистрирован в государственном Геральдическом регистре РФ № 1727.

Геральдическое описание:

В горностаевом поле зеленый широкий столб, обремененный золотой отвлеченной елью и поддерживаемый по сторонам восстающими чёрными соболями с червлеными глазами и языком. Герб может воспроизводиться в двух равнодопустимых версиях: без короны и со статусной территориальной короной.

Обоснование символики:

Золотая ель и зелёный столб символизируют Лесосибирск как крупнейший лесопромышленный центр Красноярского края, главный производитель лесозэкспортной продукции в России, основные отрасли промышленности которого – деревообрабатывающая и лесохимическая. В геральдике ель – символ указывающий на лесистость территории, лесное хозяйство, а также неумирающей, продолжающейся жизни, покоя и почёта. Горностаевое поле и два соболя (используемые в эмблеме и гербе Сибирского царства с XVII столетия) символизируют Сибирь, а также указывают на саму природу Сибири, которая как бы поддерживает труды людей своим богатством и разнообразием. В геральдике горностаи – символ власти и благородства. Золото – символ прочности, богатства, величия, интеллекта. Зелёный цвет – цвет природы, весны, надежды, плодородия. Червлёный (красный) – символ труда, мужества, силы и красоты.



ГОРОД МИНУСИНСК



Дата образования города	1822 год
Площадь	0,062 тыс. кв. км
Численность населения (по состоянию на 01.01.2017)	71,3 тыс. чел.
Расстояние до г. Красноярска	2
Всего населенных пунктов	433 км
Реквизиты правового акта об утверждении символики муниципального образования	флаг утвержден решением городской Думы города Минусинска от 22.11.2001 № 10-71 р
Данные о внесении сведений в государственный Геральдический регистр РФ	

Границы и статус установлены Законом Красноярского края от 18.02.05 № 13-3049 «Об установлении границ муниципального образования город Минусинск и о наделении его статусом городского округа»

Наименование городского округа	Категория населенного пункта	Наименование населенного пункта, входящего в состав городского округа	Удаленность населенного пункта от города, км
город Минусинск	город	Минусинск	
	городской посёлок	Зелёный Бор	10



ГЕРБ И ФЛАГ ГОРОДА МИНУСИНСК

Герб

- утвержден Указом императора Николая I 19 ноября 1854 года (4 января 1855 г. в Сенате принят закон № 28897 «Об утверждении герба города Минусинска» (полное собрание законов Российской империи, том 30, отделение первое – 1855 г.);
 - не зарегистрирован в государственном Геральдическом регистре РФ.

Флаг

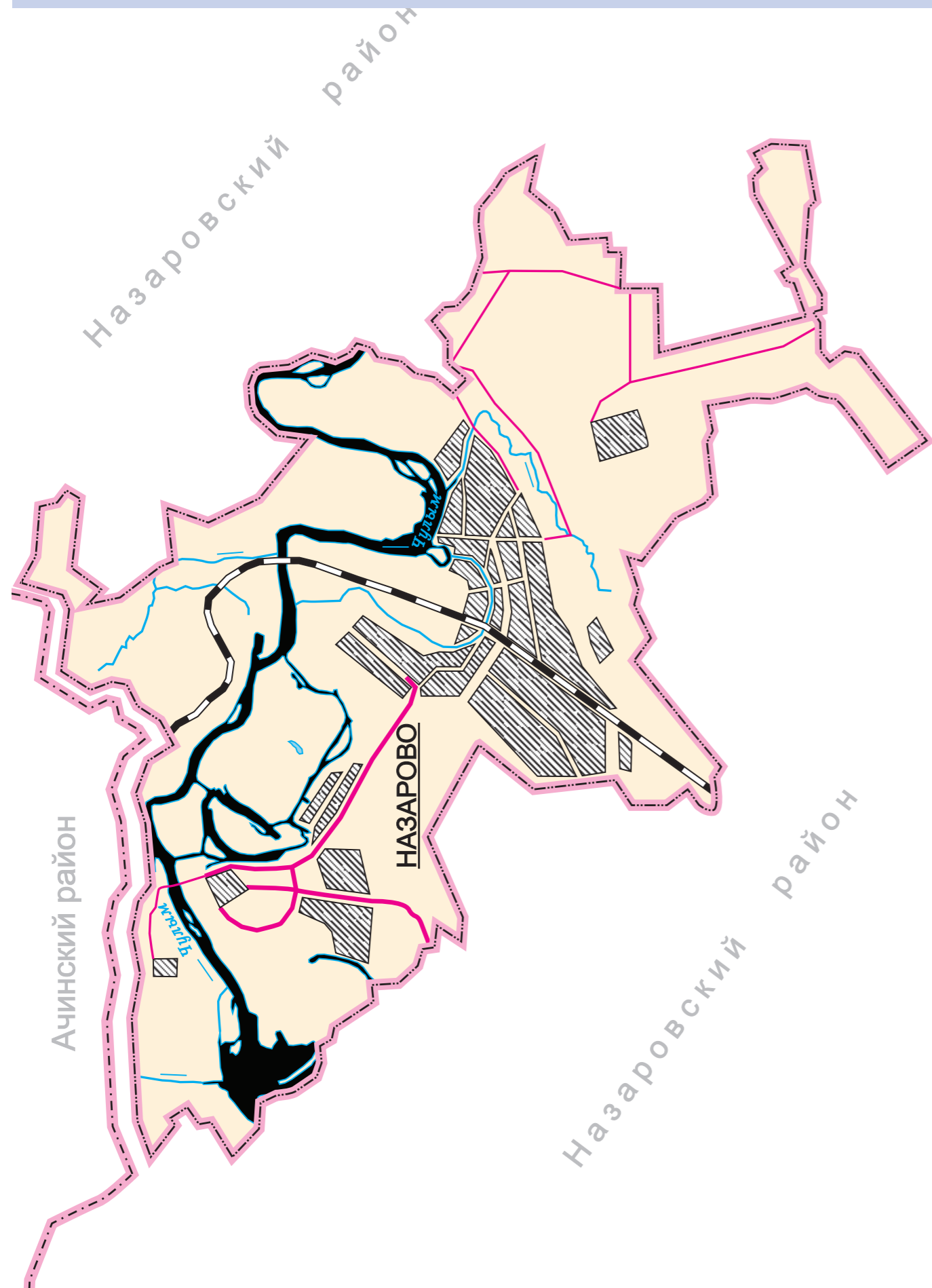
- утвержден решением городской Думы г. Минусинска № 10-71р от 22.11.2001;
 - не зарегистрирован в государственном Геральдическом регистре РФ.

Геральдическое описание:

Минусинск сохранил исторический герб, высочайше утвержденный императором Николаем I. Геральдическое описание герба гласит: «Щит разделенъ на два равныя части: въ верхней изображень Енисейскій губернской гербъ, а въ нижней, на лазуревомъ поле, бегущій золотой конь; щитъ украшень золотою городскою короною». Герб города Минусинска представляет собой геральдический щит, разделенный на две равные части. В верхней изображен герб Енисейской губернии, в состав которой входил Минусинский округ: в червленом поле золотой, стоящий на задних лапах лев, который несет в передних лапах золотые серп и лопату. В нижней части в лазуревом поле – бегущий золотой конь. Щит украшен золотой городской короной.

Описание флага:

Флаг города Минусинска представляет собой красное прямоугольное полотнище, в верхнем левом углу флага расположен герб города, высота изображения герба составляет 2/5 высоты полотнища. Отношение ширины полотнища к длине 1,5:2,5 ед.




ГОРОД НАЗАРОВО



Дата образования города	25 декабря 1961 год
Площадь	0,079 тыс. кв. км
Численность населения (по состоянию на 01.01.2017)	50,4 тыс. чел.
Расстояние до г. Красноярска	197 км
Всего населенных пунктов	1
Реквизиты правового акта об утверждении символики муниципального образования	герб и флаг утверждены решением Назаровского городского Совета депутатов от 27.12.2013 № 18-145
Данные о внесении сведений в государственный Геральдический регистр РФ	герб зарегистрирован под № 9137 флаг зарегистрирован под № 9138

Границы и статус установлены Законом Красноярского края от 25.02.05 № 13-3122 «Об установлении границ муниципального образования город Назарово и наделении его статусом городского округа»

Наименование городского округа	Категория населенного пункта	Наименование населенного пункта, входящего в состав городского округа	Удаленность населенного пункта от города, км
город Назарово	город	Назарово	



ГЕРБ И ФЛАГ ГОРОДА НАЗАРОВО

Герб

- утвержден решением Назаровского городского Совета депутатов № 18-145 от 27.12.2013;
- зарегистрирован в государственном Геральдическом регистре РФ № 9137.

Флаг

- утвержден Назаровского городского Совета депутатов № 18-145 от 27.12.2013;
- зарегистрирован в государственном Геральдическом регистре РФ № 9138.

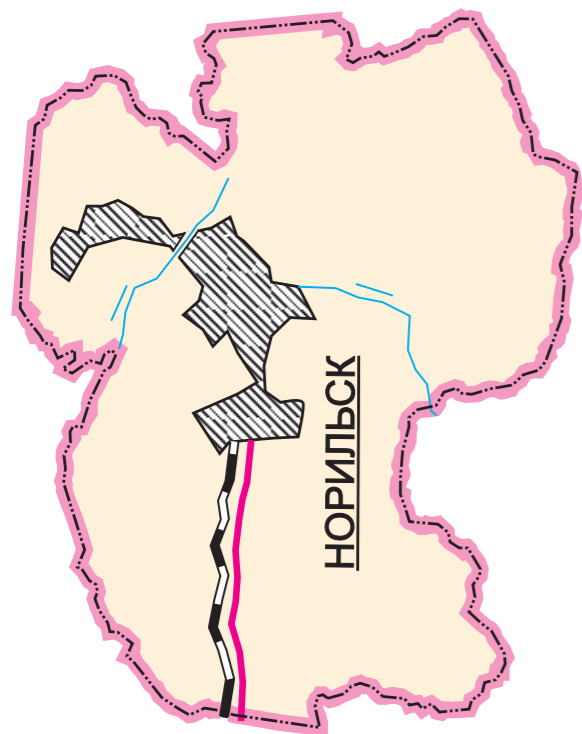
Геральдическое описание:

В червленом поле над включенной лазоревой волнистой оконечностью – золотое пламенеющее солнце (без изображения лица), диск которого имеет внутреннюю кайму в цвет поля.

Герб города Назарово в соответствии с Методическими рекомендациями по разработке и использованию официальных символов муниципальных образований (Раздел 2, Глава VIII, п.п. 45-46), утвержденными Геральдическим советом при Президенте Российской Федерации 28.06.2006 года, может воспроизводиться со статусной короной установленного образца для города.

Описание флага:

В червленом поле над включенной лазоревой волнистой оконечностью – золотое пламенеющее солнце (без изображения лица), диск которого имеет внутреннюю кайму в цвет поля. Прямоугольное двухстороннее полотнище красного цвета с отношением ширины к длине 2:3, с синей волнистой полосой вдоль нижнего края в 1/4 ширины полотнища с изображением фигур герба города Назарово, выполненной желтым цветом.



Таймырский Долгано-Ненецкий район

СНЕЖНОГОРСК

ГОРОД НОРИЛЬСК



Дата образования города	1953 год
Площадь	4,51 тыс. кв. км
Численность населения (по состоянию на 01.01.2017)	178,6 тыс. чел.
Расстояние до г. Красноярск	1550 км
Всего населенных пунктов	2
Реквизиты правового акта об утверждении символики муниципального образования	герб и флаг утверждены решением Норильского городского Совета от 25.04.2000 № 458
Данные о внесении сведений в государственный Геральдический регистр РФ	герб зарегистрирован под № 653 флаг зарегистрирован под № 654

Границы установлены Законом Красноярского края от 27.12.2000 № 13-1102 «Об утверждении границ муниципального образования город Норильск»

Статусом городского округа наделен Законом Красноярского края от 10.12.04 № 12-2697 «О наделении муниципального образования город Норильск статусом городского округа»

Наименование городского округа	Категория населенного пункта	Наименование населенного пункта, входящего в состав городского округа	Удаленность населенного пункта от города, км
город Норильск	город	Норильск	
	городской посёлок	Снежногорск	126



ГЕРБ И ФЛАГ ГОРОДА НОРИЛЬСК

Герб

- утвержден решением Норильского городского Совета депутатов № 458 от 25.04.2000;
- зарегистрирован в государственном Геральдическом регистре РФ № 653.

Флаг

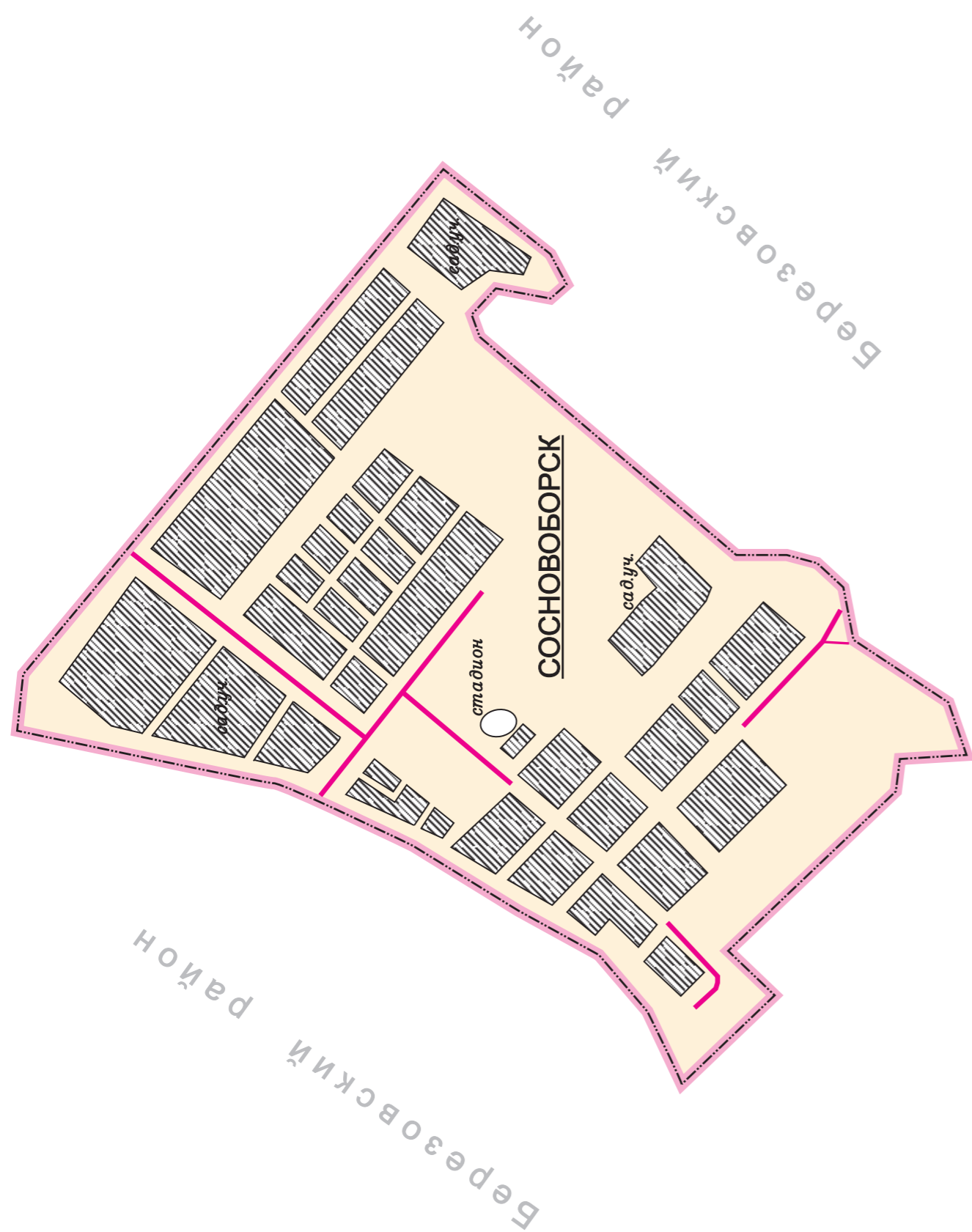
- утвержден решением Норильского городского Совета депутатов № 458 от 25.04.2000 года;
- зарегистрирован в государственном Геральдическом регистре РФ № 654.

Геральдическое описание:

Щит рассечён на лазурь и червлень, поверх всего серебряный полярный медведь с чёрными глазами и носом, прямо стоящий и обернувшийся вправо, держащий передними лапами над головой золотой ключ в пояс, двусторонней бородкой вправо.

Описание флага:

Флаг Норильска основан на гербе города и представляет собой полотнище, состоящее из двух вертикальных полос – синей и красной, в центре флага изображен белый медведь, держащий над головой золотой ключ.



ГОРОД СОСНОВОБОРСК



Дата образования города	1985 год
Площадь	0,015 тыс. кв. км
Численность населения (по состоянию на 01.01.2017)	39,4 тыс. чел.
Расстояние до г. Красноярска	27 км
Всего населенных пунктов	1
Реквизиты правового акта об утверждении символики муниципального образования	герб утвержден Постановлением администрации города Sosnovo-Borsk от 30.01.1996 № 53
Данные о внесении сведений в государственный Геральдический регистр РФ	

Границы установлены Законом Красноярского от 27.09.96 № 11-335 «Об утверждении границ г. Sosnovo-Borsk Красноярского края»

Статусом городского округа наделен Законом Красноярского края от 22.10.04 № 12-2375 «О наделении муниципального образования город Sosnovo-Borsk статусом городского округа»

Наименование городского округа	Категория населенного пункта	Наименование населенного пункта, входящего в состав городского округа	Удаленность населенного пункта от города, км
город Sosnovo-Borsk	город	Sosnovo-Borsk	



ГЕРБ ГОРОДА СОСНОВОБОРСК

Герб

- утверждён постановлением администрации г. Sosnovo-Borsk № 53 от 30.01.1996;
- не зарегистрирован в государственном Геральдическом регистре РФ.

Геральдическое описание:

Щит пересечён на красное и зелёное поле. В верхней части золотая эмблема завода. В нижней части щиток с Красноярским гербом, обрамлённый двумя сосновыми веточками, скрещёнными под щитком.

Обоснование символики:

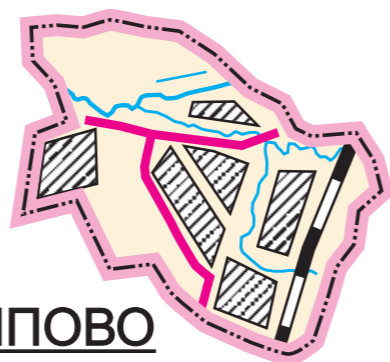
В верхней части щита красное поле символизирует цвет машиностроения и Красноярского герба. В красном фоне эмблема (товарный знак) завода автомобильных и тракторных прицепов, давшего основу сначала рабочему поселку, а затем и городу.

В нижней части щита зеленое поле символизирует расположение города в зеленой зоне; Красноярский герб опущен в нижнюю часть щита, т.к. город является спутником Красноярска, а сейчас имеет статус самостоятельного города; сосновые ветки и название города от расположения его в сосновом бору.



ДУБИНИНО

Шарыповский район



ШАРЫПОВО



ГОРЯЧЕГОРСК

ГОРОД ШАРЫПОВО



Дата образования города	31 июля 1981 года
Площадь	28,97 тыс. кв. км
Численность населения (по состоянию на 01.01.2017)	46,7 тыс. чел.
Расстояние до г. Красноярска	320 км
Всего населенных пунктов	3
Реквизиты правового акта об утверждении символики муниципального образования	герб и флаг утверждены решением Шарыповского городского Совета депутатов от 15.05.2012 № 28-200
Данные о внесении сведений в государственный Геральдический регистр РФ	герб зарегистрирован под № 7754 флаг зарегистрирован под № 7755

Границы установлены Законом Красноярского края от 21.10.97 № 15-587 «Об утверждении границ г. Шарыпово Красноярского края»

Статусом городского округа наделен Законом Красноярского края от 25.02.05 № 13-3131 «О наделении муниципального образования город Шарыпово статусом городского округа»

Наименование городского округа	Категория населенного пункта	Наименование населенного пункта, входящего в состав городского округа	Удаленность населенного пункта от города, км
город Шарыпово	город	Шарыпово	
	городской посёлок	Горячегорск	28
	городской посёлок	Дубинино	12



ГЕРБ И ФЛАГ ГОРОДА ШАРЫПОВО

Герб

- утвержден решением Шарыповского городского Совета депутатов № 28-200 от 15.05.2012;
- зарегистрирован в государственном Геральдическом регистре РФ № 7754.

Флаг

- утвержден Шарыповского городского Совета депутатов № 28-200 от 15.05.2012;
- зарегистрирован в государственном Геральдическом регистре РФ № 7755.

Геральдическое описание:

В лазоревом поле – золотой пояс и поверх него – червлёная звезда о восьми лучах, обремененная серебряной вписанной громовой стрелой (без наконечников) в пояс.

Описание флага:

Прямоугольное двухстороннее полотнище с отношением ширины к длине 2:3, состоящее из трех горизонтальных полос голубого, желтого и голубого цвета (в отношении 7:6:7). В центре полотнища – восьмиконечная звезда красного цвета, несущая на себе белую молнию (из герба города Шарыпово).

Емельяновский район



Емельяновский район

ПОСЁЛОК КЕДРОВЫЙ



Дата образования города	19 октября 1965 года
Площадь	0,001 тыс. кв. км
Численность населения (по состоянию на 01.01.2017)	5,5 тыс. чел.
Расстояние до г. Красноярска	60 км
Всего населенных пунктов	1
Реквизиты правового акта об утверждении символики муниципального образования	<p>герб утвержден решением Совета депутатов поселка Кедровый от 26.12.2016 № 37-146-р</p> <p>флаг утвержден решением Совета депутатов поселка Кедровый от 26.12.2016 № 37-145-р</p>
Данные о внесении сведений в государственный Геральдический регистр РФ	

Границы и статус установлены Законом Красноярского края от 28.06.07 № 2-133 «Об установлении границ муниципального образования поселок Кедровый и наделении его статусом городского округа»

Наименование городского округа	Категория населенного пункта	Наименование населенного пункта, входящего в состав городского округа	Удаленность населенного пункта от города, км
посёлок Кедровый	посёлок городского типа	Кедровый	



ГЕРБ И ФЛАГ ПОСЁЛКА КЕДРОВЫЙ

Герб

- утвержден решением Совета депутатов поселка Кедровый № 37-146Р от 26.12.2016;
- не зарегистрирован в государственном Геральдическом регистре РФ.

Флаг

- утвержден решением Совета депутатов поселка Кедровый № 37-145Р от 26.12.2016;
- не зарегистрирован в государственном Геральдическом регистре РФ.

Геральдическое описание:

На зеленом (цвет – символ надежды и радости) поле, в центре расположены два черных (цвет – символ мудрости и постоянства в испытаниях) восстающих медведя (традиционный символ мощи, силы, уверенности, предусмотрительности), смотрящих на золотой ключ (цвет – христианские добродетели – веру, справедливость, милосердие и смирение), золотой ключ (символ открытости). Красная (цвет – храбрости, мудрости, неустрашимости) полоса расположенная над основным изображением герба символизирует прошлое расположение в поселке Кедровый Гвардейской ракетной Венской Краснознаменной дивизии. Над основным щитом расположена золотая корона, что символизирует статусную принадлежность к городскому округу.

Описание флага:

Флаг поселка представляет собой прямоугольное полотнище. На зеленом (цвет – символ надежды и радости) поле, в центре расположены два черных (цвет – символ мудрости и постоянства в испытаниях) восстающих медведя (традиционный символ мощи, силы, уверенности, предусмотрительности), смотрящих на золотой ключ (цвет – христианские добродетели – веру, справедливость, милосердие и смирение), золотой ключ (символ открытости). Красная (цвет – храбрости, мудрости, неустрашимости) полоса расположенная над основным изображением герба символизирует прошлое расположение в поселке Кедровый Гвардейской ракетной Венской Краснознаменной дивизии. Над основным щитом расположена золотая корона, что символизирует статусную принадлежность к городскому округу.

**ТЕРРИТОРИАЛЬНЫЙ СОСТАВ ЗАКРЫТЫХ
АДМИНИСТРАТИВНО-ТЕРРИТОРИАЛЬНЫХ
ОБРАЗОВАНИЙ**

ТЕРРИТОРИАЛЬНЫЙ СОСТАВ ЗАКРЫТЫХ АДМИНИСТРАТИВНО-ТЕРРИТОРИАЛЬНЫХ ОБРАЗОВАНИЙ


ЗАТО ГОРОД ЖЕЛЕЗНОГОРСК



Дата образования города	20 августа 1992 года
Площадь	4,6 тыс. кв. км
Численность населения (по состоянию на 01.01.2017)	93,2 тыс. чел.
Расстояние до г. Красноярск	65 км
Всего населенных пунктов	6
Реквизиты правового акта об утверждении символики муниципального образования	герб и флаг утверждены решением Совета депутатов ЗАТО Железнодорожск от 30.10. 2012 № 30-169Р
Данные о внесении сведений в государственный Геральдический регистр РФ	герб зарегистрирован под № 8025 флаг зарегистрирован под № 8026

Границы и статус установлены Указом Президента РФ от 27.07.1998 № 899 «Об утверждении границ закрытого административно-территориального образования – г. Железнодорожск Красноярского края»

Наименование городского округа	Категория населенного пункта	Наименование населенного пункта, входящего в состав городского округа	Удаленность населенного пункта от города, км
ЗАТО город Железнодорожск	город	Железнодорожск	
	поселок	Подгорный	15
	поселок	Новый Путь	10
	поселок	Додоново	8
	поселок	Тартат	15
	деревня	Шивера	81



ГЕРБ И ФЛАГ ЗАТО ГОРОДА ЖЕЛЕЗНОГОРСК

Герб

- утвержден решением Совета депутатов ЗАТО г. Железнодорожск № 30-169Р от 30.10.2012;
- зарегистрирован в государственном Геральдическом регистре РФ № 8025.

Флаг

- утвержден решением Совета депутатов ЗАТО г. Железнодорожск № 30-169Р от 30.10.2012;
- зарегистрирован в государственном Геральдическом регистре РФ № 8026.

Геральдическое описание:

В червленом поле серебряный знак атома с трёх переплетённых орбитах, и внутри орбит – продетый сквозь них золотой, с серебряными клыками и когтями, восстающий прямо и обернувшийся вправо медведь, передними лапами разрывающий серебряное ядро знака атома, а задними лапами упирающийся в две из трёх орбит.

Описание флага:

Красное полотнище с центральной фигурой городского герба в центре.

ЗАТО ГОРОД ЗЕЛЕНОГОРСК



Дата образования города	18 июля 1956 года
Площадь	0,162 тыс. кв. км
Численность населения (по состоянию на 01.01.2017)	62,5 тыс. чел.
Расстояние до г. Красноярск	150 км
Всего населенных пунктов	1
Реквизиты правового акта об утверждении символики муниципального образования	герб и флаг утверждены решением городского Совета депутатов ЗАТО Зеленогорск от 08.07.2003 № 44-233р
Данные о внесении сведений в государственный Геральдический регистр РФ	герб зарегистрирован под № 1267 флаг зарегистрирован под № 1268

Границы и статус установлены Указом Президента РФ от 14.01.2002 № 26 «Об утверждении границ закрытого административно-территориального образования – города Зеленогорск Красноярского края»

Наименование городского округа	Категория населенного пункта	Наименование населенного пункта, входящего в состав городского округа	Удаленность населенного пункта от города, км
ЗАТО город Зеленогорск	город	Зеленогорск	



ГЕРБ И ФЛАГ ЗАТО ГОРОДА ЗЕЛЕНОГОРСК

Герб

- утвержден решением Совета депутатов ЗАТО г. Зеленогорск № 44-233р от 08.07.2003;
- зарегистрирован в государственном Геральдическом регистре РФ № 1267.

Флаг

- утвержден решением Совета депутатов ЗАТО г. Зеленогорск № 44-233р от 08.07.2003 года;
- зарегистрирован в государственном Геральдическом регистре РФ № 1268.

Геральдическое описание:

В лазоревом поле над волнистой червленой оконечностью, тонко завершенной золотом – три веерообразно расходящихся золотых отвлеченных луча, сопровождаемых во главе щита знаком атома того же металла в виде трех переплетенных нитевидных вытянутых колец, окружающих безант.

Описание флага:

Прямоугольное двухстороннее полотнище с отношением ширины к длине 2:3, составленное из трех частей, образованных делением полотнища вертикальной линией от середины нижнего края до центра и далее расходящейся к верхним углам полотнища, голубого цвета вверху, красного цвета у древка и зеленого цвета у свободного края. В центре полотнища – идущий медведь желтого цвета. На голубой части полотнища – появляющееся сверху желтое солнце.


ЗАТО ПОСЁЛОК СОЛНЕЧНЫЙ



Дата образования города	19 октября 1965 года
Площадь	0,004 тыс. кв. км
Численность населения (по состоянию на 01.01.2017)	10,1 тыс. чел.
Расстояние до г. Красноярска	284 км
Всего населенных пунктов	1
Реквизиты правового акта об утверждении символики муниципального образования	герб утвержден решением Совета депутатов ЗАТО Солнечный от 28.12.2005 № 95-д флаг утверждён решением Совета депутатов ЗАТО Солнечный от 28.12.2005 № 96-д
Данные о внесении сведений в государ- ственный Геральдический регистр РФ	герб зарегистрирован под № 2167 флаг зарегистрирован под № 2168

Границы и статус установлены Указом Президента РФ от 13.08.1998 № 957 «Об утверждении границ закрытого административно – территориального образования – поселка Солнечного Красноярского края»

Наименование городского округа	Категория населенного пункта	Наименование населенного пункта, входящего в состав городского округа	Удаленность населенного пункта от города, км
ЗАТО посёлок Солнечный	посёлок	Солнечный	



ГЕРБ И ФЛАГ ЗАТО ПОСЁЛКА СОЛНЕЧНЫЙ

Герб

- утвержден решением Совета депутатов ЗАТО п. Солнечный № 95-д от 28.12.2005;
- зарегистрирован в государственном Геральдическом регистре РФ № 2167.

Флаг

- утверждён решением Совета депутатов ЗАТО п. Солнечный № 96-д от 28.12.2005;
- зарегистрирован в государственном Геральдическом регистре РФ № 2168.

Геральдическое описание:

В червлёном (красном) поле золотое солнце (без изображения лица) и поверх всего сообращённо летящие серебряные голуби, видимые со спины, поддерживающие клювами серебряную стрелу в столб.

Описание флага

Флаг посёлка Солнечный представляет собой прямоугольное красное полотнище с отношением ширины к длине 2:3 воспроизводящее по центру фигуры герба: жёлтое солнце и поверх него два белых голубя держащих в клювах белую стрелу.

Флаг разработан на основе герба, который языком символов и аллегорий отражает специфику муниципального образования.

ТЕРРИТОРИАЛЬНЫЙ СОСТАВ МУНИЦИПАЛЬНЫХ РАЙОНОВ



ТЕРРИТОРИАЛЬНЫЙ СОСТАВ МУНИЦИПАЛЬНЫХ РАЙОНОВ

АБАНСКИЙ РАЙОН



Дата образования района	4 апреля 1924 года
Площадь	9,512 тыс. кв. км
Численность населения (по состоянию на 01.01.2017)	20,2 тыс. чел.
Административный центр	посёлок Абан
Расстояние от центра муниципального района до г. Красноярск	284 км
Число городских поселений	0
Число сельских поселений	16
Всего населенных пунктов	64
в т.ч. сельских	64
Реквизиты правового акта об утверждении символики муниципального образования	герб утвержден решением Абанского районного Совета депутатов от 23.03. 2001 № 2-18Р флаг утвержден решением Абанского районного Совета депутатов от 23.03. 2001 № 2-18-1Р
Данные о внесении сведений в государственный Геральдический регистр РФ	

Границы и статус установлены Законом Красноярского края от 17.12.04 № 13-2755 «Об установлении границ и наделении соответствующим статусом муниципального образования Абанский район и находящихся в его границах иных муниципальных образований»

№ пп	Наименование городского, сельского поселения	Категория населенного пункта	Наименование населенного пункта, входящего в состав поселения, или находящегося на межселенной территории	Удаленность населенного пункта от центра поселения, км	Удаленность населенного пункта от центра района, км
------	--	------------------------------	---	--	---

Сельские поселения

1	Абанский сельсовет	поселок	Абан	ц.п.	р.ц.
2	Апано-Ключинский сельсовет	село	Апано-Ключи	ц.п.	23
		деревня	Белая Таежка	6	31
		поселок	Городок	17	41
		деревня	Каменка	3	28
		поселок	Сосновый	14	39
3	Березовский сельсовет	поселок	Теплый Ключ	13	36
		село	Березовка	ц.п.	28
		деревня	Мачино	11	39
4	Вознесенский сельсовет	деревня	Ношино	5	23
		село	Вознесенка	ц.п.	79

№ пп	Наименование городского, сельского поселения	Категория населенного пункта	Наименование населенного пункта, входящего в состав поселения, или находящегося на межселенной территории	Удаленность населенного пункта от центра поселения, км	Удаленность населенного пункта от центра района, км
5	Долгомостовский сельсовет	село	Долгий Мост	ц.п.	48
		деревня	Лазарево	12	59
6	Заозерновский сельсовет	село	Заозерка	ц.п.	16
		деревня	Долженовка	6	10
		деревня	Стерлитамак	9	13
7	Никольский сельсовет	село	Никольск	ц.п.	13
		деревня	Алексеевка	7	7
		деревня	Воробьевка	9	6
		деревня	Матвеевка	7	20
		деревня	Средние Мангареки	8	17
		деревня	Троицк	7	19
8	Новоуспенский сельсовет	село	Новоуспенка	ц.п.	22
		деревня	Ермаковка	8	31
		деревня	Зимник	10	14
		деревня	Новогеоргиевка	10	12
9	Петропавловский сельсовет	село	Петропавловка	ц.п.	12
		деревня	Белоглинная	3	12
		деревня	Борки	7	15
		деревня	Высокогородецк	31	18
		поселок	Гагарина	19	6
		деревня	Канарай	27	10
10	Покатеевский сельсовет	село	Покатеево	ц.п.	104
		деревня	Лапино	12	112
		поселок	Усть-Панакачет	10	95
		поселок	Хиндичет	1	106
11	Покровский сельсовет	село	Покровка	ц.п.	32
		деревня	Быстровка	12	45
		поселок	Восток	5	40
		деревня	Малкас	6	36
12	Почетский сельсовет	поселок	Почет	ц.п.	72
		деревня	Бирюса	5	66
		поселок	Озерный	24	52
		село	Плахино	20	100
		деревня	Тулень	75	147
		поселок	Чигашет	50	122
13	Самойловский сельсовет	деревня	Шивера	55	127
		деревня	Шигашет	20	122
		село	Самойловка	ц.п.	14

№ пп	Наименование городского, сельского поселения	Категория населенного пункта	Наименование населенного пункта, входящего в состав поселения, или находящегося на межселенной территории	Удаленность населенного пункта от центра поселения, км	Удаленность населенного пункта от центра района, км
14	Туровский сельсовет	деревня	Кунгул	3	14
		деревня	Суздалево	1	17
15	Устьянский сельсовет	село	Турово	ц.п.	22
		село	Залипье	3	19
		деревня	Пушкино	12	29
		деревня	Сенное	7	29
		село	Устьянск	ц.п.	18
		деревня	Денисовка	7	12
16	Хандальский сельсовет	деревня	Красный Яр	8	21
		деревня	Новокиевлянка	16	27
		деревня	Огурцы	6	24
		деревня	Успенка	10	17
		село	Хандальск	ц.п.	97
		поселок	Борзово	3	101
		поселок	Пея	22	103



ГЕРБ И ФЛАГ АБАНСКОГО РАЙОНА

Герб

- утвержден решением Абанского районного Совета депутатов № 2-18Р от 23.03.2001;
- не зарегистрирован в государственном Геральдическом регистре РФ.

Флаг

- утвержден решением Абанского районного Совета депутатов № 2-18-1Р от 23.03.2001;
- не зарегистрирован в государственном Геральдическом регистре РФ.

Геральдическое описание:

Герб Абанского района представляет собой изображение в виде прямоугольного щита с закругленными нижними краями, сходящимися под углом.

В верхней части щита, закругленные вовнутрь углы на белом, окаймленном двумя красными линиями поле, в верхней части щита надпись, исполненная красными буквами «Абанский район».

Весь щит также окаймлен двумя линиями красного цвета с белыми промежутками между ними, один из которых треугольной формы расположен вверху щита с надписью «Абанский район» В треугольнике на голубом фоне горизонтальное изображение медведя коричневой окраски.

В левом секторе щита на желтом фоне изображены две ели зеленого цвета.

В правом секторе на желтом фоне коричневым цветом изображен вертикальный колос, а в левом нижнем углу сегмент шестерни.

Описание флага:

Флаг Абанского района представляет собой прямоугольное полотнище из трех горизонтальных полос – верхняя широкая полоса красного цвета шириной 70 см., средняя – узкая полоса белого цвета шириной 15 см и нижняя узкая – синего цвета шириной 15 см.

Отношение ширины полотнища к длине – 2.3, ширина – 1 м., длина – 1,5 м.



АЧИНСКИЙ РАЙОН



Дата образования района	4 апреля 1924 года
Площадь	2,534 тыс. кв. км
Численность населения (по состоянию на 01.01.2017)	15,4 тыс. чел.
Административный центр	Город Ачинск
Расстояние от центра муниципального района до г. Красноярск	163 км
Число городских поселений	0
Число сельских поселений	9
Всего населенных пунктов	48
в т.ч. сельских	48
Реквизиты правового акта об утверждении символики муниципального образования	герб утвержден Ачинским районным Советом депутатов от 27.01.2004 № 27-225р флаг утвержден Ачинским районным Советом депутатов от 01.07. 2011 № 11-97р
Данные о внесении сведений в государственный Геральдический регистр РФ	герб зарегистрирован под № 1425 флаг зарегистрирован под № 7184

Границы и статус установлены Законом Красноярского края от 25.02.05 № 13-3134 «Об установлении границ и наделении соответствующим статусом муниципального образования Ачинский район и находящихся в его границах иных муниципальных образований»

№ пп	Наименование городского, сельского поселения	Категория населенного пункта	Наименование населенного пункта, входящего в состав поселения, или находящегося на межселенной территории	Удаленность населенного пункта от центра поселения, км	Удаленность населенного пункта от центра района, км
Сельские поселения					
1	Белоярский сельсовет	село	Белый Яр	ц.п.	15
		поселок	Белый Яр	6	21
		деревня	Зерцалы	5	20
		поселок	Нагорново	7	18
2	Горный сельсовет	поселок	Горный	ц.п.	6
		деревня	Карловка	2	9
		деревня	Орловка	5	10
3	Ключинский сельсовет	поселок	Ключи	ц.п.	13
		село	Заворки	15	23
		деревня	Каменка	5	12
		деревня	Малый Улуй	8	17
		поселок	Улуй	6	19
		поселок	Чупымка	20	33
		поселок	Чупымка	20	33
4	Лапшихинский сельсовет	село	Лапшиха	ц.п.	33
		поселок	Лапшиха	1	34
		поселок	Тимонино	12	33

№ пп	Наименование городского, сельского поселения	Категория населенного пункта	Наименование населенного пункта, входящего в состав поселения, или находящегося на межселенной территории	Удаленность населенного пункта от центра поселения, км	Удаленность населенного пункта от центра района, км
		деревня	Тимонино	13	18
		поселок	Тулат	5	38
		деревня	Усть-Тулат	12	45
5	Малиновский сельсовет	поселок	Малиновка	ц.п.	5
		деревня	Ильинка	3	8
6	Преображенский сельсовет	село	Преображенка	ц.п.	12
		село	Большая Салырь	9	0,1
		деревня	Игинка	8	10
		деревня	Саросека	14	26
7	Причулымский сельсовет	поселок	Причулымский	ц.п.	30
		деревня	Борцы	18	48
		деревня	Зеленцы	36	66
		село	Ивановка	30	60
		деревня	Крещенка	28	58
		деревня	Курбатово	3	27
		деревня	Нагорново	2	32
		деревня	Слабцовка	35	65
		деревня	Сосновое Озеро	17	18
8	Тарутинский сельсовет	поселок	Тарутино	ц.п.	24
		деревня	Боровка	5	29
		поселок	Грибной	11	30
		деревня	Козловка	15	33
		село	Ольховка	18	43
		село	Покровка	5	25
		поселок	Покровка	3	21
9	Ястребовский сельсовет	село	Ястребово	ц.п.	25
		деревня	Барабановка	5	28
		поселок	Березовый	16	15
		деревня	Ладановка	8	53
		деревня	Малая Покровка	12	18
		деревня	Новая Ильинка	7	32
		деревня	Плотбище	20	41



ГЕРБ И ФЛАГ АЧИНСКОГО РАЙОНА

Герб

- утвержден решением Ачинского районного Совета депутатов № 27-225Р от 27.01.2004;
- зарегистрирован в государственном Геральдическом регистре РФ № 1425.

Флаг

- утвержден решением Совета Ачинского районного Совета депутатов № 11-97Р от 01.07.2011 года;
- зарегистрирован в государственном Геральдическом регистре РФ № 7184.

Геральдическое описание:

Композиция герба Ачинского района отражает исторические, социально-экономические особенности. Образованный в 1924 году на основании постановления Президиума ВЦИК и Сибирского революционного комитета, Ачинский район рассматривался в перспективе как район с развитым земледелием и сельским хозяйством, а также как «центр животноводства».

Восстающий бык из золотой перевязи как символ плодородия, роста, обновления, аллегорически показывает развитие Ачинского района как сельскохозяйственного, основными отраслями которого являются животноводство и растениеводство.

Золото символизирует богатство, справедливость, уважение, великодушие.

Зелёный цвет поля герба дополняет символику природы района и означает достаток, процветание, стабильность, а также символизирует здоровье и надежду.

Описание герба:

В поле, скошенном слева зеленью и золотом; в зелени – вырастающий из золотой части восстающий бык того же металла, в золоте – зелёная левая в перевязь. Бык символизирует развитие района как сельскохозяйственного (животноводство и растениеводство).

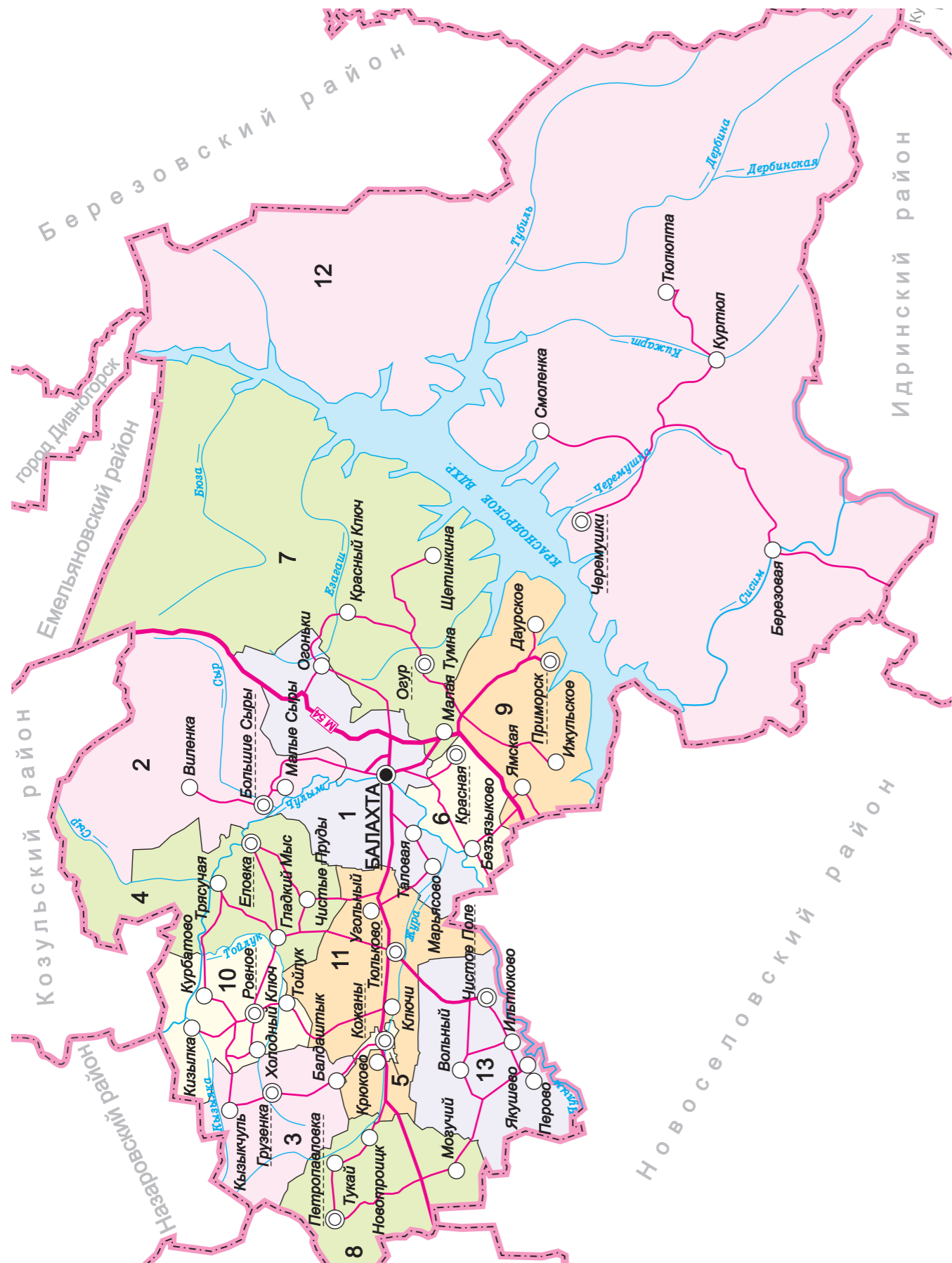
Герб Ачинского района в соответствии с Методическими рекомендациями по разработке и использованию официальных символов муниципальных образований (Раздел 2, Глава VIII, п.п. 45-46), утвержденными Геральдическим советом при Президенте Российской Федерации 28.06.2006, может воспроизводиться со статусной короной установленного образца.

Описание флага:

Прямоугольное зеленое полотнище с отношением ширины к длине 2:3, воспроизводящее композицию герба Ачинского района, выполненную желтым цветом.

Обоснование символики:

Флаг разработан на основе герба Ачинского района, который языком символов и аллегорий отражает его исторические, социально-экономические особенности.



БАЛАХТИНСКИЙ РАЙОН



Дата образования района	4 апреля 1924 года
Площадь	10,25 тыс. кв. км
Численность населения (по состоянию на 01.01.2017)	18,8 тыс. чел.
Административный центр	посёлок городского типа Балахта
Расстояние от центра муниципального района до г. Красноярск	171 км
Число городских поселений	1
Число сельских поселений	12
Всего населенных пунктов	48
в т.ч. сельских	47
Реквизиты правового акта об утверждении символики муниципального образования	герб и флаг утверждены решением Балахтинского районного Совета депутатов от 30.01.2008 № 30-353р
Данные о внесении сведений в государственный Геральдический регистр РФ	герб зарегистрирован под № 3757 флаг зарегистрирован под № 3758

Границы и статус установлены Законом Красноярского края от 18.02.05 № 13-3005 «Об установлении границ и наделении соответствующим статусом муниципального образования Балахтинский район и находящихся в его границах иных муниципальных образований»

№ пп	Наименование городского, сельского поселения	Категория населенного пункта	Наименование населенного пункта, входящего в состав поселения, или находящегося на межселенной территории	Удаленность населенного пункта от центра поселения, км	Удаленность населенного пункта от центра района, км
------	--	------------------------------	---	--	---

Городское поселение

1	поселок Балахта	поселок городского типа	Балахта		р.ц.
		деревня	Марьясово	13	13
		деревня	Огоньки	20	20
		деревня	Таловая	7	7

Сельские поселения

2	Большесырский сельсовет	село	Большие Сыры	ц.п.	22
		деревня	Виленка	11	30
		деревня	Малые Сыры	3	23
3	Грузенский сельсовет	село	Грузенка	ц.п.	52
		деревня	Балдаштык	9	44
		деревня	Кызыкчуть	6	58
4	Еловский сельсовет	село	Еловка	ц.п.	35
		деревня	Гладкий Мыс	12	52
		деревня	Трясухая	7	42
		поселок	Чистые Пруды	11	25
5	Кожановский сельсовет	село	Кожаны	ц.п.	38

№ пп	Наименование городского, сельского поселения	Категория населенного пункта	Наименование населенного пункта, входящего в состав поселения, или находящегося на межселенной территории	Удаленность населенного пункта от центра поселения, км	Удаленность населенного пункта от центра района, км
6	Красненский сельсовет	деревня	Красная	ц.п.	11
		деревня	Безъязыково	17	20
7	Огурский сельсовет	село	Огур	ц.п.	23
		деревня	Красный Ключ	14	38
		деревня	Малая Тумна	12	10
		поселок	Щетинкина	18	45
8	Петропавловский сельсовет	село	Петропавловка	ц.п.	64
		поселок	Могучий	18	62
		деревня	Новотроицк	13	50
		деревня	Тукай	7	54
9	Приморский сельсовет	поселок	Приморск	ц.п.	35
		село	Даурское	8	32
		село	Ижуйское	30	29
		деревня	Ямская	33	25
10	Ровненский сельсовет	село	Ровное	ц.п.	52
		деревня	Кизылка	10	65
		село	Курбатово	10	62
		деревня	Тойлук	4	44
		деревня	Холодный Ключ	7	56
11	Тюльковский сельсовет	село	Тюльково	ц.п.	25
		деревня	Ключи	6	31
		деревня	Крюково	14	40
12	Черемушкинский сельсовет	поселок	Черемушки	ц.п.	50
		деревня	Березовая	50	100
		деревня	Куртюл	35	85
		деревня	Смоленка	18	68
		деревня	Тюлюпта	50	100
13	Чистопольский сельсовет	поселок	Чистое Поле	ц.п.	40
		поселок	Вольный	18	50
		деревня	Ильтюково	13	46
		деревня	Перово	7	56
		деревня	Якушево	11	53



ГЕРБ И ФЛАГ БАЛАХТИНСКОГО РАЙОНА

Герб

- утверждён Решением Балахтинского районного Совета депутатов Красноярского края № 30-353р от 30.01.2008;
- зарегистрирован в государственном Геральдическом регистре РФ № 3757.

Флаг

- утверждён Решением Балахтинского районного Совета депутатов Красноярского края № 30-353р от 30.01.2008;
- зарегистрирован в государственном Геральдическом регистре РФ № 3758.

Геральдическое описание:

В скошенном лазоревом и зеленом поле серебряная волнистая перевязь справа, сопровождаемая в лазури золотой коронованной рыбой с изогнутым хвостом, положенной в перевязь; в зелени – серебряным фонтаном о тринадцати струях. Балахтинский район располагается по обоим берегам Красноярского водохранилища (моря), правобережье – отроги Восточного Саяна с хвойными лесами, а большая часть левобережья – лесостепная часть Хакасско-Минусинской котловины. Знаковым явлением для района является и протекающая река Чулым. Район пересекает магистраль федерального значения Красноярск – Абакан – Кызыл. Все это нашло отражение в геометрии герба.

Золотая рыба – «балыкта» («рыбное место»), назвали местность чулымские татары.

Серебряный фонтан – в 30 км от п. Балахта расположен известный в Сибири санаторий «Красноярское Загорье» на базе Кожановского месторождения минеральных вод. В район объединены 13 муниципальных образований (12 сельсоветов и 1 поселок).

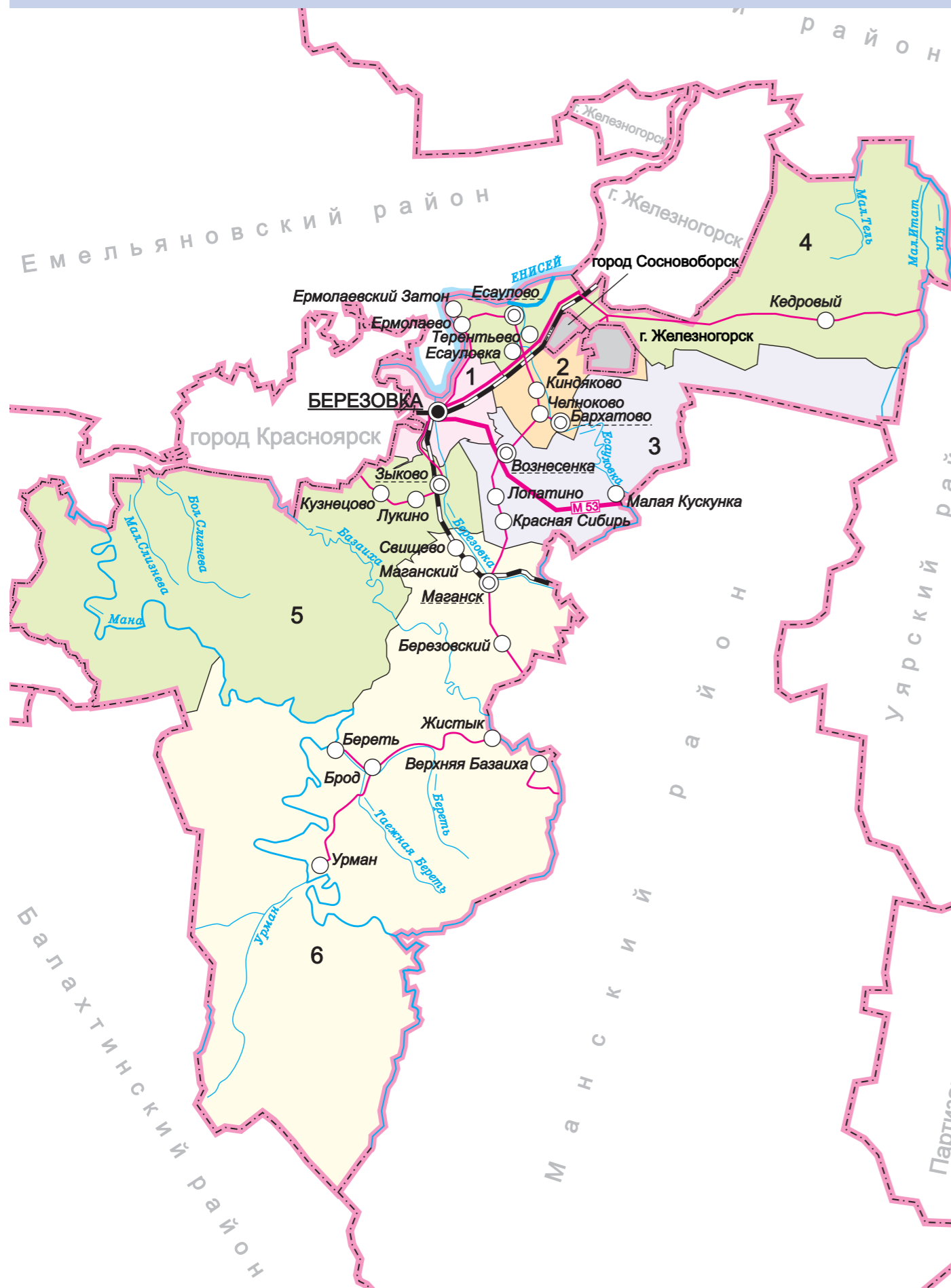
Синий цвет (лазурь) – богатство водными ресурсами.

Зеленый цвет – символ лесных богатств и природного изобилия земли балахтинской.

Разделение поля указывает на разделение района Красноярским водохранилищем: правобережье – отроги Восточного Саяна с хвойными лесами, левобережье – Хакасско-Минусинская котловина. Рыба – символ названия «Балыкта» (от татар. – рыбное место). Фонтан символ месторождения минеральных вод.

Описание флага:

Прямоугольное полотнище, воспроизводящее композицию герба Балахтинского района в зеленом, синем, белом и желтом цветах.



БЕРЕЗОВСКИЙ РАЙОН



Дата образования района	25 апреля 1983 года
Площадь	4,244 тыс. кв. км
Численность населения (по состоянию на 01.01.2017)	41,2 тыс. чел.
Административный центр	посёлок городского типа Берёзовка
Расстояние от центра муниципального района до г. Красноярск	3 км
Число городских поселений	1
Число сельских поселений	5
Всего населенных пунктов	26
в т.ч. сельских	25
Реквизиты правового акта об утверждении символики муниципального образования	герб утверждён решением Берёзовского районного Совета депутатов от 05.06.2003 № 130-р
Данные о внесении сведений в государственный Геральдический регистр РФ	герб зарегистрирован под № 1258

Границы и статус установлены Законом Красноярского края от 18.02.05 № 13-3025 «Об установлении границ и наделении соответствующим статусом муниципального образования Берёзовский район и находящихся в его границах иных муниципальных образований»

№ пп	Наименование городского, сельского поселения	Категория населенного пункта	Наименование населенного пункта, входящего в состав поселения, или находящегося на межселенной территории	Удаленность населенного пункта от центра поселения, км	Удаленность населенного пункта от центра района, км
Городское поселение					
1	Поселок Берёзовка	поселок городского типа	Берёзовка		р.ц.
Сельские поселения					
2	Бархатовский сельсовет	село	Бархатово	ц.п.	21
		деревня	Киндяково	4	17
		деревня	Челноково	2	19
3	Вознесенский сельсовет	село	Вознесенка	ц.п.	13
		деревня	Красная Сибирь	8	23
		деревня	Лопатино	3	18
		деревня	Малая Кускунка	20	36
4	Есаульский сельсовет	село	Есаулово	ц.п.	13
		деревня	Ермолаево	9	11
		поселок	Ермолаевский Затон	10	12
		поселок	Есауловка	3	10
		поселок	Кедровый	66	76
		деревня	Терентьево	4	9

№ пп	Наименование городского, сельского поселения	Категория населенного пункта	Наименование населенного пункта, входящего в состав поселения, или находящегося на межселенной территории	Удаленность населенного пункта от центра поселения, км	Удаленность населенного пункта от центра района, км
5	Зыковский сельсовет	село	Зыково	ц.п.	13
		деревня	Кузнецово	8	26
		деревня	Лукино	3	21
6	Маганский сельсовет	село	Маганск	ц.п.	29
		поселок	Березовский	10	39
		поселок	Береть	35	64
		поселок	Брод	44	73
		поселок	Верхняя Базаиха	25	54
		поселок	Жистык	25	54
		поселок	Маганский	3	26
		деревня	Свищево	5	24
		поселок	Урман	65	94



ГЕРБ БЕРЕЗОВСКОГО РАЙОНА

Герб

- утвержден решением Берёзовского районного Совета депутатов Красноярского края № 130-р от 05.06.2003;
- зарегистрирован в государственном Геральдическом регистре РФ № 1258.

Геральдическое описание:

В лазоревом поле с берестяными (серебряными с чёрными) краями, поверх всего золотой скачущий всадник (казак) с таковым же копьём в перевязь.

Описание:

В основу композиции герба Берёзовского района положено название района.

Первые поселения казаков по берегам реки Берёзовки относятся к 1630 г. – об этом аллегорически говорит скачущий казак.

Лазоревая часть щита указывают на то, что Берёзовский район является пригородным районом города Красноярска и аллегорически передает красоту природы, окружающей Берёзовский район.

Лазурь символизирует славу, честь, верность, искренность.

Края щита – геральдическая фигура столб, имеют многогранный смысл:

- в XVIII в. через Берёзовку проходил московский тракт, по которому прошли тысячи каторжан, и в том числе декабристы; по тракту «пролетали» почтовые тройки, шли обозы купцов с товарами;
- с середины XVIII века в течение ста лет в Берёзовке действовала переправа через Енисей;
- березе – символу весны, чистоты, очищения, с давних пор придавалось особое значение: береза первой одевается листвой по весне, а из-за ее особенной, как бы светящейся коры, всегда считалась «осью мира».

Таким образом, композиция герба перекликается с названием района, а сам герб является «полугласным», что в геральдике считается одним из классических способов разработки герба.

Енисейский район



БИРИЛЮССКИЙ РАЙОН



Дата образования района	4 апреля 1924 года
Площадь	11,779 тыс. кв. км
Численность населения (по состоянию на 01.01.2017)	9,8 тыс. чел.
Административный центр	село Новобирилюссы
Расстояние от центра муниципального района до г. Красноярска	239 км
Число городских поселений	0
Число сельских поселений	11
Всего населенных пунктов	42
в т.ч. сельских	42
Реквизиты правового акта об утверждении символики муниципального образования	<p>герб утвержден решением Бирилюсского районного Совета депутатов от 28.02.2013 № 23-200</p> <p>флаг утвержден решением Бирилюсского районного Совета депутатов 28.02.2013 № 23-201</p>
Данные о внесении сведений в государственный Геральдический регистр РФ	<p>герб зарегистрирован под № 8294</p> <p>флаг зарегистрирован под № 8295</p>

Границы и статус установлены Законом Красноярского края от 28.01.05 № 13-2896 «Об установлении границ и наделении соответствующим статусом муниципального образования Бирилюсский район и находящихся в его границах иных муниципальных образований»

№ пп	Наименование городского, сельского поселения	Категория населенного пункта	Наименование населенного пункта, входящего в состав поселения, или находящегося на межселенной территории	Удаленность населенного пункта от центра поселения, км	Удаленность населенного пункта от центра района, км
------	--	------------------------------	---	--	---

Сельские поселения

1	Арефьевский сельсовет	село	Арефьево	ц.п.	9
		деревня	Бирилюссы	18	27
		деревня	Дорохта	20	29
2	Зачулымский сельсовет	село	Зачулымка	ц.п.	25
		деревня	Монастырка	2	27
		деревня	Нижний Тюхтет	6	31
		деревня	Сахарное	16	41
		деревня	Таачек	7	32
		деревня	Угол Покровки	9	34
3	Кирчиженский сельсовет	село	Кирчиж	ц.п.	58
		деревня	Александровка	3	55
		деревня	Биктимировка	12	70

№ пп	Наименование городского, сельского поселения	Категория населенного пункта	Наименование населенного пункта, входящего в состав поселения, или находящегося на межселенной территории	Удаленность населенного пункта от центра поселения, км	Удаленность населенного пункта от центра района, км
		деревня	Муслинка	4	62
		деревня	Нижний Тунуй	12	46
4	Малокетский сельсовет	поселок	Малая Кеть	ц.п.	110
5	Маталасский сельсовет	село	Маталассы	ц.п.	65
		деревня	Никифоровка	25	90
		деревня	Сосновка	9	56
		деревня	Шпагино-1	17	39
		деревня	Шпагино-2	15	41
6	Новобирилюсский сельсовет	село	Новобирилюссы	ц.п.	р.ц.
		деревня	Старая Еловка	7	7
		деревня	Шуточино	10	10
7	Орловский сельсовет	село	Орловка	ц.п.	28
		деревня	Ивановка	6	34
		деревня	Петровка	8	36
8	Полевский сельсовет	село	Полевое	ц.п.	60
		деревня	Исаковка	2	58
		деревня	Мелецк	35	95
		деревня	Подкаменка	12	72
		деревня	Промбор	10	70
		деревня	Щелево	30	90
9	Проточенский сельсовет	поселок	Проточный	ц.п.	125
		деревня	Бор	3	122
		деревня	Сопка	15	110
10	Рассветовский сельсовет	поселок	Рассвет	ц.п.	71
		поселок	Ганина Гарь	10	81
		поселок	Кемчуг	2	73
		поселок	Мендельский	14	85
11	Суриковский сельсовет	село	Суриково	ц.п.	65
		поселок	Кипрейный	22	43
		деревня	Уланово	8	57



ГЕРБ И ФЛАГ БИРИЛЮССКОГО РАЙОНА

Герб

- утвержден решением Бирилюсского районного Совета депутатов № 23-200 от 28.02.2013;
- зарегистрирован в государственном Геральдическом регистре РФ №8294.

Флаг

- утвержден решением Бирилюсского районного Совета депутатов № 23-201 от 28.02. 2013;
- зарегистрирован в государственном Геральдическом регистре РФ № 8295.

Геральдическое описание:

В вилообразно разбитом лазоревом, червленом и зеленом поле – идущий медведь, сопровождаемый в лазури выходящим сверху солнцем; все фигуры золотые.

Герб Бирилюсского района в соответствии с Методическими рекомендациями по разработке и использованию официальных символов муниципальных образований (Раздел 2, Глава VIII, п.п. 45-46), утвержденными Геральдическим советом при Президенте Российской Федерации 28.06.2006, может воспроизводиться со статусной короной установленного образца.

Описание герба:

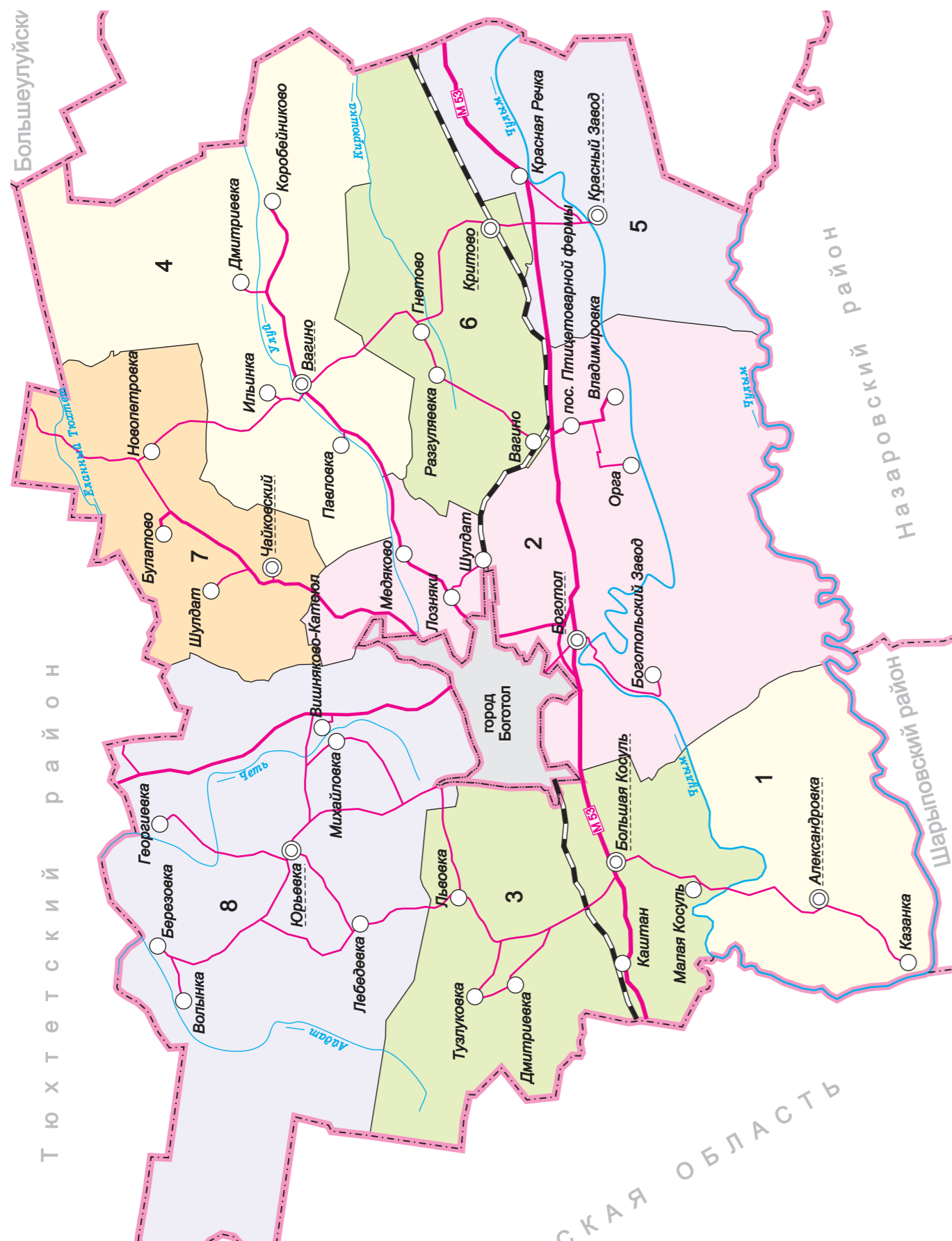
Бирилюсский район расположен на Северо-Западе Красноярского края и славится своей богатейшей таежной фауной и флорой.

Символика фигур и делений герба Бирилюсского района многозначна:

- медведь – наиболее часто встречающийся представитель животного мира дикой природы района. Медведь – символ предусмотрительности и силы, его золотой цвет – символизирует богатство и разнообразие фауны района. Идущий медведь – аллегория развития муниципального образования;
- вилообразное деление герба – символическое слияние двух крупных рек района – Чулыма и Кемчуга;
- солнце – древнейший символ света и тепла. Солнце символизирует жизненную силу, а как источник света – знания и интеллект. Появляющееся из-за края солнце символизирует возрождение и процветание;
- червленая часть щита символизирует мужество и отвагу защитников, проливших кровь за Родину, а также труд, красоту, праздник. Золото – символ высшей ценности, величия, богатства, урожая;
- зеленый цвет аллегорически указывает на щедрые таежные богатства района, символизирует природу и плодородие, здоровье, молодость;
- лазоревая часть символизируют хорошую экологию в районе, чистое небо и прозрачные реки и озера. Лазурь – символ возвышенных устремлений, искренности, преданности, возрождения.

Описание флага:

Прямоугольное двухстороннее полотнище с отношением ширины к длине 2:3, составленное из трех частей, образованных делением полотнища вертикальной линией от середины нижнего края до центра и далее расходящейся к верхним углам полотнища, голубого цвета вверху, красного цвета у древка и зеленого цвета у свободного края. В центре полотнища – идущий медведь желтого цвета. На голубой части полотнища – появляющееся сверху желтое солнце.



БОГОТОЛЬСКИЙ РАЙОН



Дата образования района	25 мая 1925 года
Площадь	2,924 тыс. кв. км
Численность населения (по состоянию на 01.01.2017)	10,0 тыс. чел.
Административный центр	город Боготол
Расстояние от центра муниципального района до г. Красноярск	230 км
Число городских поселений	0
Число сельских поселений	8
Всего населенных пунктов	38
в т.ч. сельских	38
Реквизиты правового акта об утверждении символики муниципального образования	<p>герб утверждён решением Боготольского районного совета депутатов от 26.01.2010 № 57-709</p> <p>флаг утверждён решением Боготольского районного совета депутатов от 26.01.2010 № 57-710</p>
Данные о внесении сведений в государственный Геральдический регистр РФ	<p>герб зарегистрирован под № 5967</p> <p>флаг зарегистрирован под № 5968</p>


Границы и статус установлены Законом Красноярского края от 24.12.04 № 13-2868 «Об установлении границ и наделении соответствующим статусом муниципального образования Боготольский район и находящихся в его границах иных муниципальных образований»

№ пп	Наименование городского, сельского поселения	Категория населенного пункта	Наименование населенного пункта, входящего в состав поселения, или находящегося на межселенной территории	Удаленность населенного пункта от центра поселения, км	Удаленность населенного пункта от центра района, км
------	--	------------------------------	---	--	---

Сельские поселения

1	Александровский сельсовет	село	Александровка	ц.п.	42
		деревня	Казанка	8	51
2	Боготольский сельсовет	село	Боготол	ц.п.	8
		деревня	Боготольский Завод	11	13
		деревня	Владимировка	19	20
		поселок	Лозняки	12	7
		село	Медяково	16	12
		поселок	Орга	14	18
		поселок	Птицетоварной фермы	15	20
3	Большекосульский сельсовет	поселок	Шулдат	12	7
		село	Большая Косуль	ц.п.	27

№ пп	Наименование городского, сельского поселения	Категория населенного пункта	Наименование населенного пункта, входящего в состав поселения, или находящегося на межселенной территории	Удаленность населенного пункта от центра поселения, км	Удаленность населенного пункта от центра района, км
		деревня	Дмитриевка	10	36
		поселок	Каштан	6	32
		деревня	Львовка	14	37
		деревня	Малая Косуль	7	32
		деревня	Тузлуковка	13	36
4	Вагинский сельсовет	село	Вагино	ц.п.	28
		деревня	Дмитриевка	8	36
		деревня	Ильинка	2	30
		деревня	Коробейниково	12	40
		деревня	Павловка	5	25
5	Краснозаводской сельсовет	село	Красный Завод	ц.п.	37
		деревня	Красная Речка	6	37
6	Критовский сельсовет	село	Критово	ц.п.	37
		поселок	Вагино	15	17
		деревня	Гнетово	9	44
		деревня	Разгуляевка	11	47
7	Чайковский сельсовет	поселок	Чайковский	ц.п.	17
		деревня	Булатово	8	22
		деревня	Новопетровка	13	27
		деревня	Шулдат	4	21
8	Юрьевский сельсовет	село	Юрьевка	ц.п.	29
		деревня	Березовка	13	39
		деревня	Вишняково-Катеюл	8	21
		деревня	Волынка	13	39
		деревня	Георгиевка	10	36
		деревня	Лебедевка	7	40
		деревня	Михайловка	8	22



ГЕРБ И ФЛАГ БОГОТОЛЬСКОГО РАЙОНА

Герб

- утвержден Решением Боготольского районного Совета депутатов № 57-709 от 26.01.2010;
- зарегистрирован в государственном Геральдическом регистре РФ № 5967.

Флаг

- утвержден Решением Боготольского районного Совета депутатов № 57-710 от 26.01.2010;
- зарегистрирован в государственном Геральдическом регистре РФ № 5968.

Геральдическое описание:

В червленом щите с зеленой облаковидной, окаймленной серебром оконечностью золотая подкова концами вверх, сквозь которую проходят две серебряные стрелы, положенные в левую перевязь. Верхняя стрела обращена острием влево, нижняя стрела обращена острием вправо. Подкова сопровождается сверху золотой, обращенной прямо птицей с поднятыми крыльями.

Описание герба:

Червленый (красный) цвет – основной цвет герба Красноярского края, а также герба города Боготола, его использование символизирует культурно-историческое единение Боготольского района с другими муниципальными образованиями края.

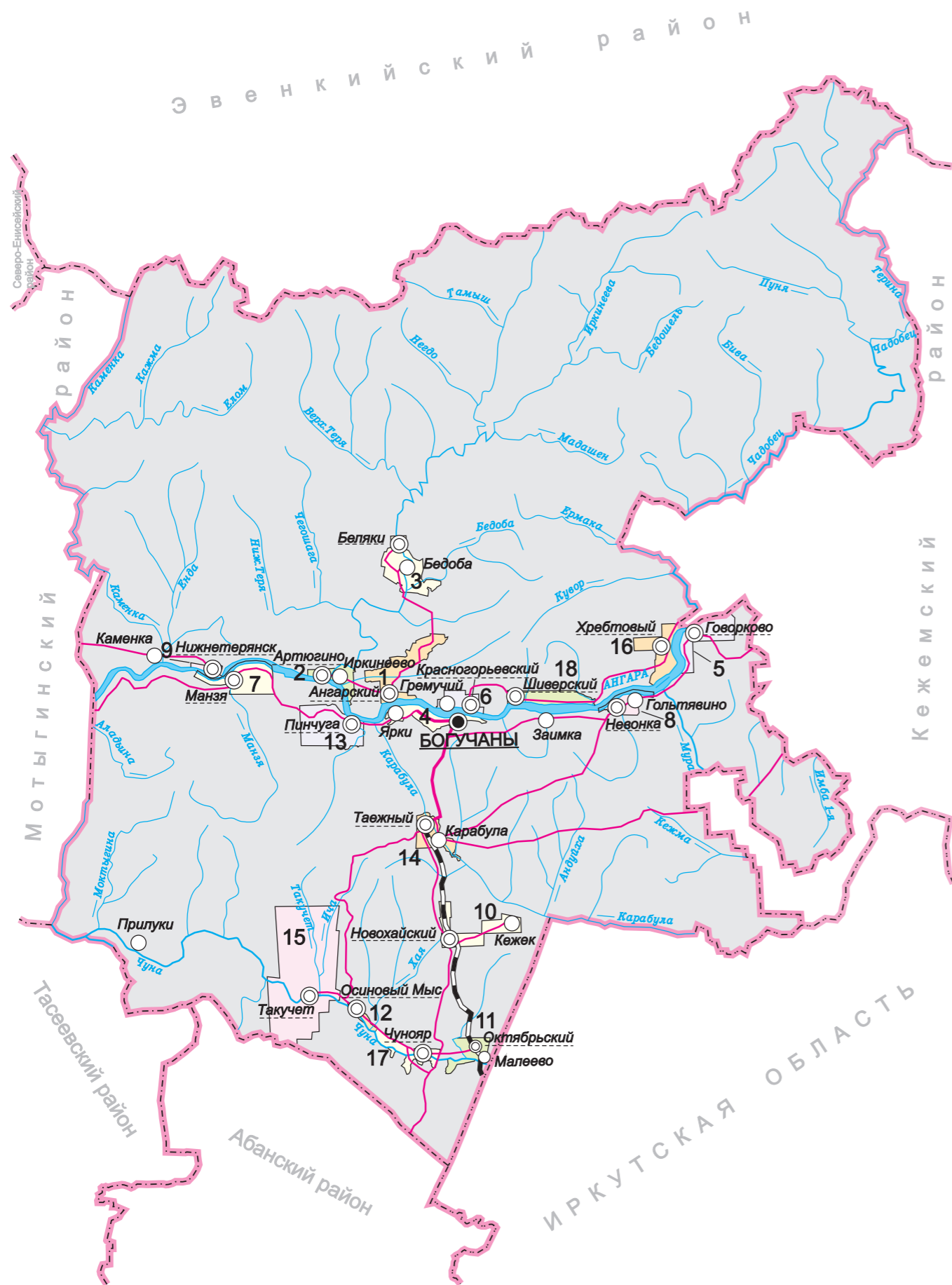
Зеленый цвет – символ надежды, изобилия, а также природных ресурсов района. Серебряная (белая) облаковидная (волнообразная) лента, отделяющая оконечность, отражает географическую особенность реки Чулым, протекающей по территории района.

Золотая (желтая) подкова с серебряными противоположенными стрелами символизирует Сибирский тракт – основную историческую транспортную магистраль, создавшую основу для хозяйственного и культурного развития территории.

Золотая (желтая) птица является полугласным символом и обозначает название Галкинского прииска – предприятия золотодобычи, являющегося в свое время одним из основных источников богатства и благополучия жителей территории.

Описание флага:

Прямоугольное полотнище, состоящее из полос красного и зеленого цветов, разделенных белой тонкой волнистой полосой с наложенным по середине изображением золотой подковы, концами вверх, с пересекающими ее диагонально вправо (от древка) серебряными стрелами, и сверху золотой, летящей прямо, птицей с поднятыми крыльями.



БОГУЧАНСКИЙ РАЙОН

Дата образования района	4 июля 1927 года
Площадь	53,985 тыс. кв. км
Численность населения (по состоянию на 01.01.2017)	45,5 тыс. чел.
Административный центр	село Богучаны
Расстояние от центра муниципального района до г. Красноярск	571 км
Число городских поселений	0
Число сельских поселений	18
Число на межселенной территории	3
Всего населенных пунктов	29
в т.ч. сельских	29
Реквизиты правового акта об утверждении символики муниципального образования	
Данные о внесении сведений в государственный Геральдический регистр РФ	

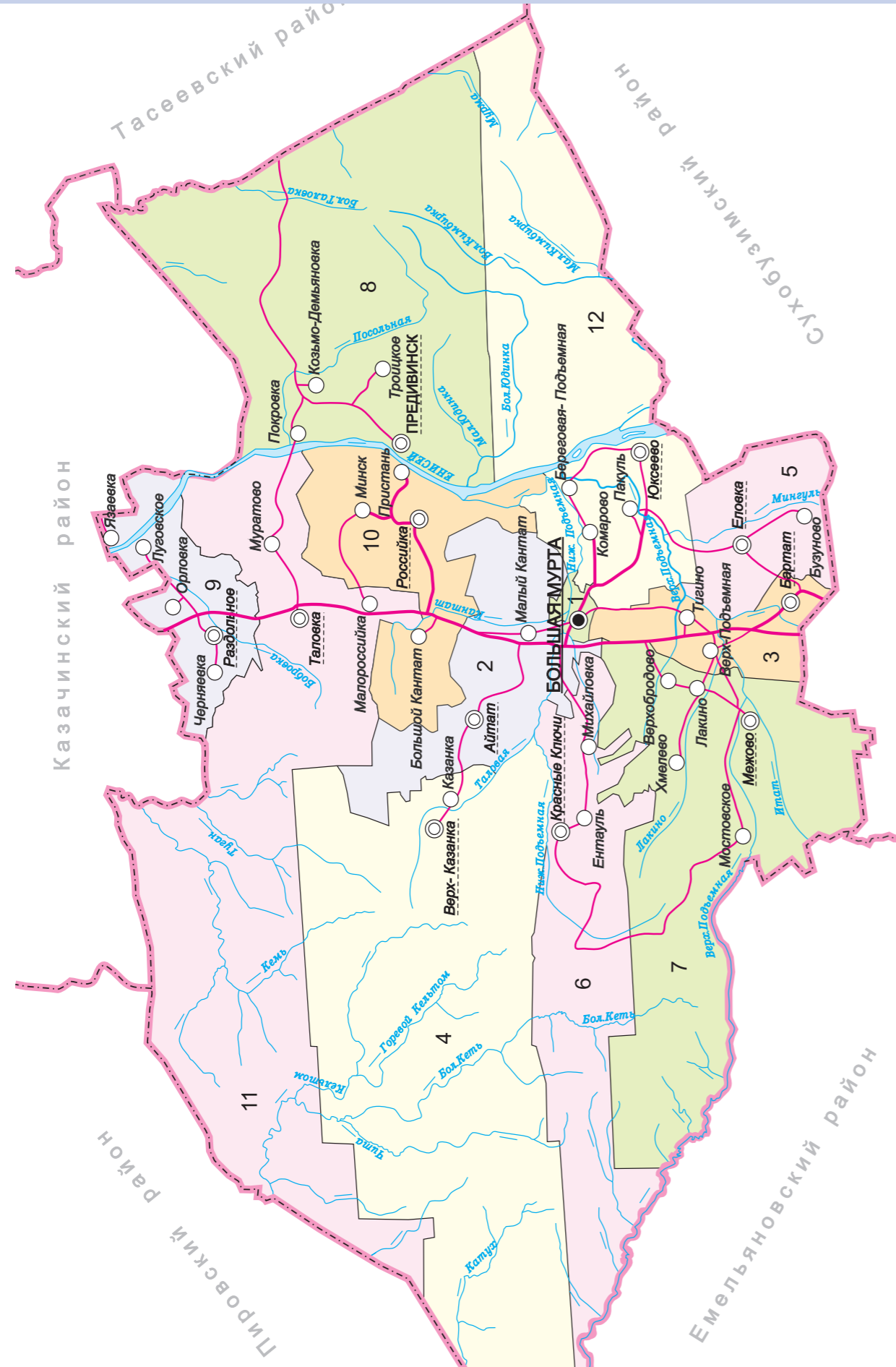
Границы и статус установлены Законом Красноярского края от 25.02.05 № 13-3104 «Об установлении границ и наделении соответствующим статусом муниципального образования Богучанский район и находящихся в его границах иных муниципальных образований»

№ пп	Наименование городского, сельского поселения	Категория населенного пункта	Наименование населенного пункта, входящего в состав поселения, или находящегося на межселенной территории	Удаленность населенного пункта от центра поселения, км	Удаленность населенного пункта от центра района, км
------	--	------------------------------	---	--	---

Сельские поселения

1	Ангарский сельсовет	поселок	Ангарский	ц.п.	26
2	Артюгинский сельсовет	поселок	Артюгино	ц.п.	53
		деревня	Иркинеево	5	48
3	Белякинский сельсовет	поселок	Беляки	ц.п.	94
		деревня	Бедоба	35	82
4	Богучанский сельсовет	село	Богучаны	ц.п.	р.ц.
		деревня	Ярки	26	26
5	Говорковский сельсовет	поселок	Говорково	ц.п.	110
6	Красногорьевский сельсовет	поселок	Красногорьевский	ц.п.	8
		поселок	Гремучий	4	4
7	Манзенский сельсовет	поселок	Манзя	ц.п.	88

№ пп	Наименование городского, сельского поселения	Категория населенного пункта	Наименование населенного пункта, входящего в состав поселения, или находящегося на межселенной территории	Удаленность населенного пункта от центра поселения, км	Удаленность населенного пункта от центра района, км
8	Невонский сельсовет	поселок	Невонка	ц.п.	71
		поселок	Гольтявино	8	79
9	Нижнетерянский сельсовет	поселок	Нижнетерянский	ц.п.	96
10	Новохайский сельсовет	поселок	Новохайский	ц.п.	80
		поселок	Кежек	23	103
11	Октябрьский сельсовет	поселок	Октябрьский	ц.п.	130
		деревня	Малеево	3	127
12	Осиновомысский сельсовет	поселок	Осиновый Мыс	ц.п.	148
13	Пинчугский сельсовет	поселок	Пинчуга	ц.п.	43
14	Таежнинский сельсовет	поселок	Таежный	ц.п.	47
		село	Карабула	8	46
15	Такучетский сельсовет	поселок	Такучет	ц.п.	168
16	Хребтовский сельсовет	поселок	Хребтовый	ц.п.	94
17	Чуноярский сельсовет	село	Чунояр	ц.п.	125
18	Шиверский сельсовет	поселок	Шиверский	ц.п.	26
Межселенная территория					
		деревня	Заимка		52
		деревня	Каменка		130
		деревня	Прилуки		125



БОЛЬШЕМУРТИНСКИЙ РАЙОН



Дата образования района	4 апреля 1924 года
Площадь	6,856 тыс. кв. км
Численность населения (по состоянию на 01.01.2017)	18,3 тыс. чел.
Административный центр	поселок городского типа Большая Мурта
Расстояние от центра муниципального района до г. Красноярск	103 км
Число городских поселений	1
Число сельских поселений	11
Всего населенных пунктов	38
в т.ч. сельских	37
Реквизиты правового акта об утверждении символики муниципального образования	герб и флаг утверждены решением Bolshemurтинского районного Совета депутатов от 10.07.2012 № 18-142
Данные о внесении сведений в государственный Г еральдический регистр РФ	герб зарегистрирован под № 7949 флаг зарегистрирован под № 7950

Границы и статус установлены Законом Красноярского края от 24.12.04 № 13-2870 «Об установлении границ и наделении соответствующим статусом муниципального образования Bolshemurтинский район и находящихся в его границах иных муниципальных образований»

№ пп	Наименование городского, сельского поселения	Категория населенного пункта	Наименование населенного пункта, входящего в состав поселения, или находящегося на межселенной территории	Удаленность населенного пункта от центра поселения, км	Удаленность населенного пункта от центра района, км
------	--	------------------------------	---	--	---

Городское поселение

1	поселок Большая Мурта	поселок городского типа	Большая Мурта		р.ц.
---	-----------------------	-------------------------	---------------	--	------

Сельские поселения

2	Айтатский сельсовет	село	Айтат	ц.п.	19
		деревня	Малый Кантат	12	5
3	Бартатский сельсовет	село	Бартат	ц.п.	25
		деревня	Верх-Подъемная	6	19
		деревня	Тигино	12	13
4	Верх-Казанский сельсовет	село	Верх-Казанка	ц.п.	31
		деревня	Казанка	4	27
5	Еловский сельсовет	село	Еловка	ц.п.	25
		деревня	Бузуново	9	34
6	Ентаульский сельсовет	поселок	Красные Ключи	ц.п.	26

№ пп	Наименование городского, сельского поселения	Категория населенного пункта	Наименование населенного пункта, входящего в состав поселения, или находящегося на межселенной территории	Удаленность населенного пункта от центра поселения, км	Удаленность населенного пункта от центра района, км
		село	Ентауль	3	23
		деревня	Михайловка	12	14
7	Межовский сельсовет	село	Межово	ц.п.	27
		деревня	Верхобродово	8	25
		деревня	Лакино	5	22
		деревня	Мостовское	18	45
		деревня	Хмелево	12	29
8	Предивинский сельсовет	поселок	Предивинск	ц.п.	36
		село	Козьмо-Демьяновка	13	49
		деревня	Покровка	24	60
		деревня	Троицкое	13	49
9	Раздольненский сельсовет	поселок	Раздольное	ц.п.	38
		поселок	Луговское	18	56
		деревня	Орловка	5	43
		деревня	Черняевка	5	43
		поселок	Язаевка	20	59
10	Российский сельсовет	село	Российка	ц.п.	25
		деревня	Большой Кантат	10	15
		деревня	Минск	6	31
		деревня	Пристань	10	35
11	Таловский сельсовет	село	Таловка	ц.п.	34
		деревня	Малороссийка	10	24
		деревня	Муратово	10	44
12	Юксеевский сельсовет	село	Юксеево	ц.п.	23
		деревня	Береговая-Подъемная	12	16
		деревня	Комарово	20	11
		деревня	Пакуль	10	13



ГЕРБ И ФЛАГ БОЛЬШЕМУРТИНСКОГО РАЙОНА

Герб

- утвержден решением Большемуртинского районного Совета депутатов № 18-142 от 10.07.2012;
- зарегистрирован в государственном Геральдическом регистре РФ № 7949.

Флаг

- утвержден решением Большемуртинского районного Совета депутатов № 18-142 от 10.07.2012;
- зарегистрирован в государственном Геральдическом регистре РФ № 7950.

Геральдическое описание:

В червленом поле с пониженным серебряным поясом золотой орел с расправленными крыльями.
Герб Большемуртинского района может воспроизводиться в многоцветном и одноцветном равно допустимых вариантах. Герб Большемуртинского района в одноцветном варианте может воспроизводиться условной штриховкой для обозначения цветов (шафировкой).
Герб Большемуртинского района, в соответствии с Методическими рекомендациями по разработке и использованию официальных символов муниципальных образований (Раздел 2, Глава VIII, п.п. 45-46), утвержденными Геральдическим советом при Президенте Российской Федерации 28.06.2006 года, может воспроизводиться со статусной короной установленного образца.

Описание герба:

Орел с расправленными крыльями похож на карту Большемуртинского района, занимает центральное место в промышленно-хозяйственном поясе Красноярского края. Орел – типичный представитель фауны района, символизирующий стойкость, прозорливость, благополучие жителей района.

Красный цвет – созвучен названию региона Красноярский край. Красный (красивый) – это красивейшая природа района с ее богатством и многообразием живописной местности, окруженной полями, лесами и плодородными землями. Красный – это пролитая кровь жителей района в 1918-1920гг и годы Великой Отечественной войны 1941-1945гг.

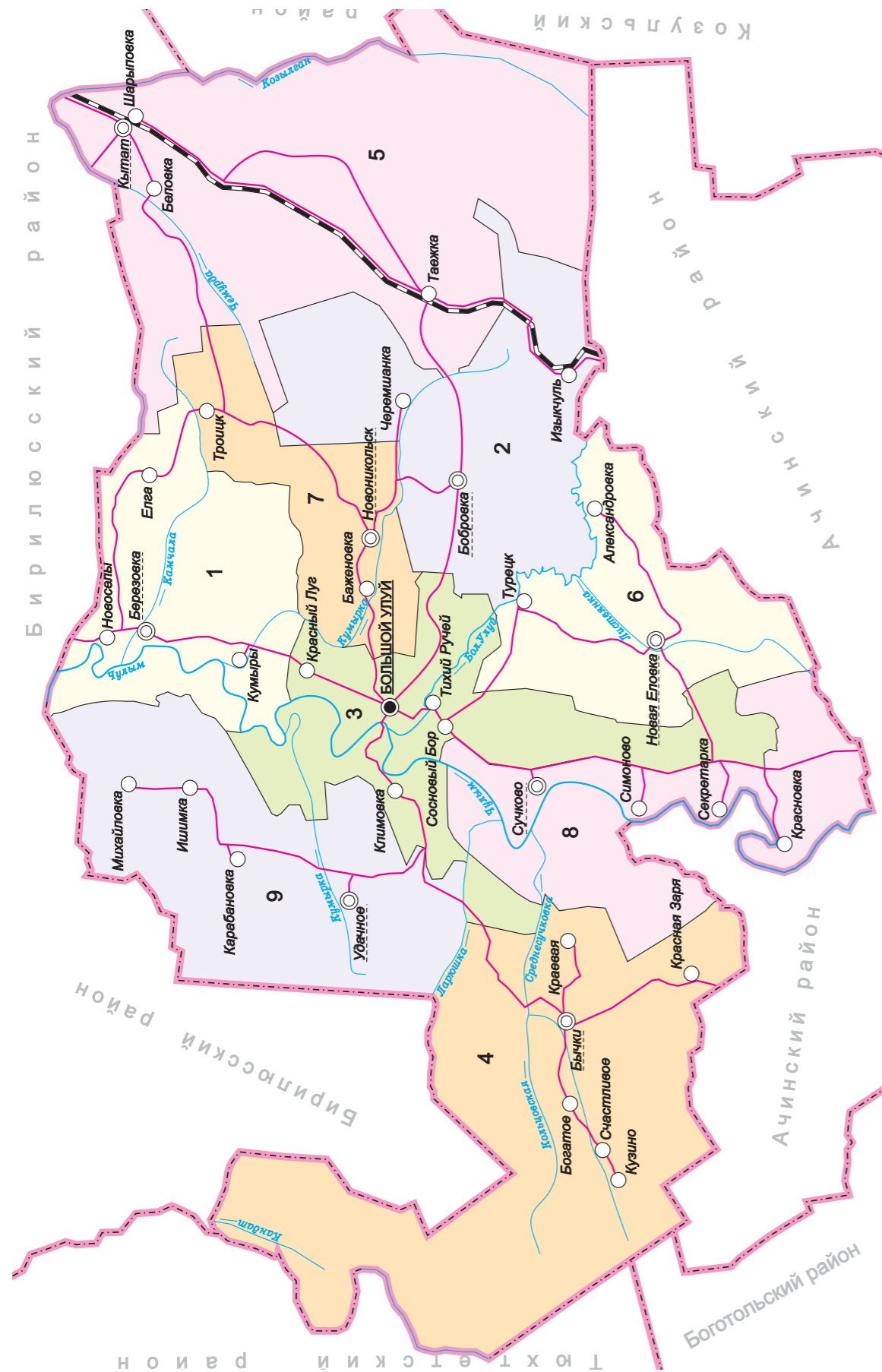
Золото – символ богатства природных ресурсов района (золото, бурый уголь, лес, природные заказники, сельское хозяйство). Золото – символ власти достоинства, урожая и стабильности.

Серебряный пояс – символика многозначна:

- это аллегория могучей Сибирской реки Енисей, протекающей с юга на север через весь район;
- это основная транспортная артерия района – Енисейский тракт;
- это основа, опора многих начинаний жителей.

Описание флага:

Прямоугольное полотнище красного цвета с отношением ширины к длине 2:3, вдоль нижнего края которого – белая полоса шириной 2/15 ширины полотнища, над которой желтый орел с расправленными крыльями.



БОЛЬШЕУЛУЙСКИЙ РАЙОН



Дата образования района	4 апреля 1924 года
Площадь	2,708 тыс. кв. км
Численность населения (по состоянию на 01.01.2017)	7,6 тыс. чел.
Административный центр	село Большой Улуй
Расстояние от центра муниципального района до г. Красноярск	202 км
Число городских поселений	0
Число сельских поселений	9
Всего населенных пунктов	36
в т.ч. сельских	36
Реквизиты правового акта об утверждении символики муниципального образования	герб утверждён решением Большеулуйского районного Совета депутатов от 26.11.2004 № 326
Данные о внесении сведений в государственный Геральдический регистр РФ	герб зарегистрирован под № 1906

Границы и статус установлены Законом Красноярского края от 19.11.04 № 12-2554 «Об установлении границ и наделении соответствующим статусом муниципального образования Большеулуйский район и находящихся в его границах иных муниципальных образований»

№ пп	Наименование городского, сельского поселения	Категория населенного пункта	Наименование населенного пункта, входящего в состав поселения, или находящегося на межселенной территории	Удаленность населенного пункта от центра поселения, км	Удаленность населенного пункта от центра района, км
------	--	------------------------------	---	--	---

Сельские поселения

1	Березовский сельсовет	село	Березовка	ц.п.	18
		деревня	Елга	12	30
		деревня	Кумыры	5	13
		деревня	Новоселы	3	21
2	Бобровский сельсовет	село	Бобровка	ц.п.	20
		поселок	Изыкчуль	14	34
		поселок	Таежка	24	36
		деревня	Черемшанка	9	24
3	Большеулуйский сельсовет	село	Большой Улуй	ц.п.	р.ц.
		деревня	Климовка	7	7
		деревня	Красный Луг	7	7

№ пп	Наименование городского, сельского поселения	Категория населенного пункта	Наименование населенного пункта, входящего в состав поселения, или находящегося на межселенной территории	Удаленность населенного пункта от центра поселения, км	Удаленность населенного пункта от центра района, км
		поселок	Сосновый Бор	6	6
		поселок	Тихий Ручей	4	4
4	Бычковский сельсовет	село	Бычки	ц.п.	30
		деревня	Богатое	5	35
		деревня	Краевая	5	35
		деревня	Красная Заря	9	39
		деревня	Кузино	10	40
		деревня	Счастливое	8	38
5	Кытатский сельсовет	поселок	Кытат	ц.п.	51
		деревня	Беловка	4	47
		деревня	Шарыповка	1	52
6	Новоеловский сельсовет	село	Новая Еловка	ц.п.	22
		деревня	Александровка	12	34
		деревня	Турецк	10	15
7	Новоникольский сельсовет	деревня	Новоникольск	ц.п.	12
		деревня	Баженовка	4	7
		деревня	Троицк	17	29
8	Сучковский сельсовет	село	Сучково	ц.п.	12
		деревня	Красновка	20	32
		деревня	Секретарка	14	26
		деревня	Симоново	10	22
9	Удачинский сельсовет	село	Удачное	ц.п.	18
		деревня	Ишимка	15	33
		деревня	Карабановка	10	28
		деревня	Михайловка	20	38



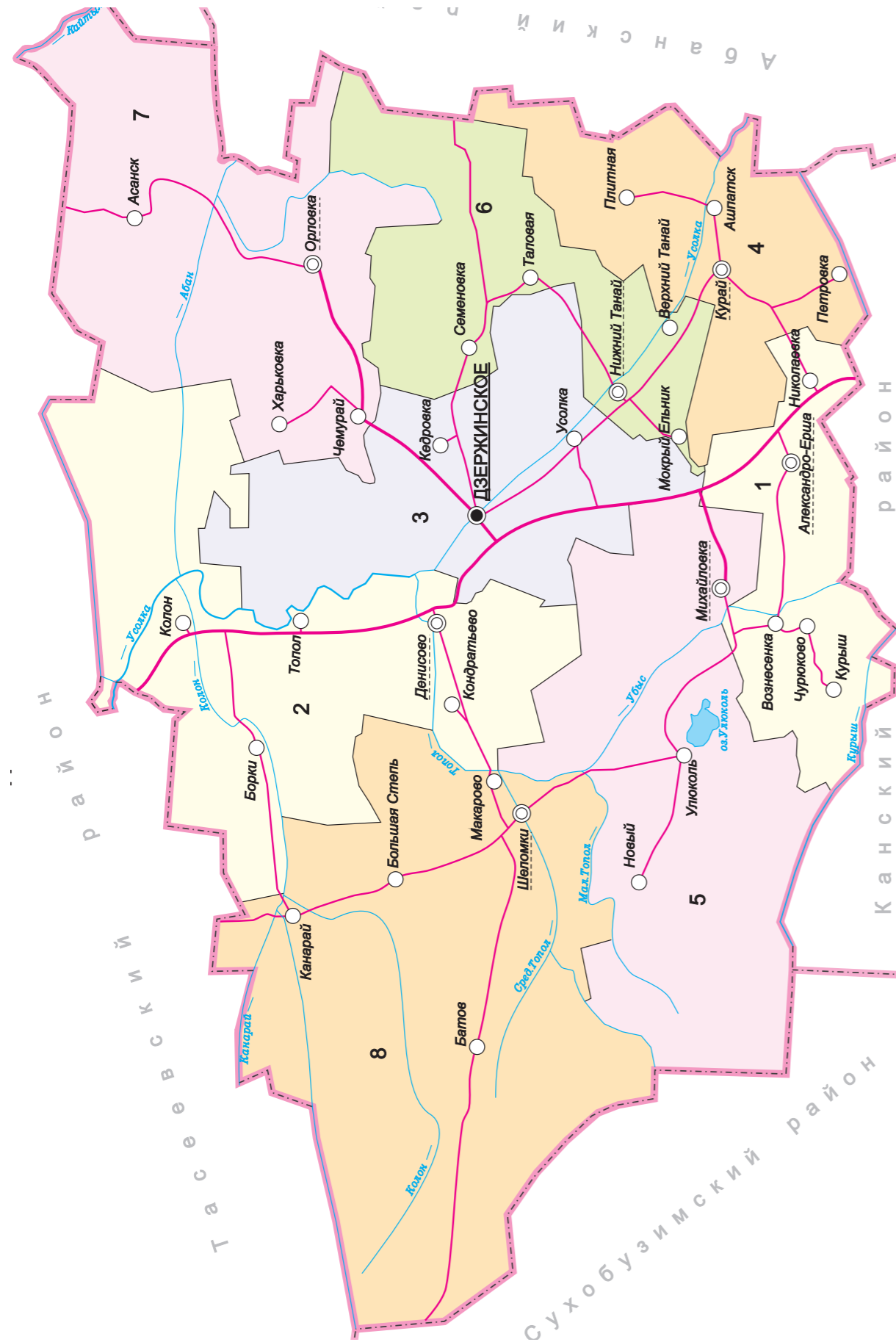
ГЕРБ БОЛЬШЕУЛУЙСКОГО РАЙОНА

Герб

- утвержден Решением Большеулуйского районного Совета депутатов № 326 от 26.11.2004;
- зарегистрирован в государственном Геральдическом регистре РФ № 1906.

Геральдическое описание:

В зеленом поле, над окаймленной серебром зеленой оконечностью – серебряная открытая вверх подкова, выше и внутри которой серебряная сосна без корней.



ДЗЕРЖИНСКИЙ РАЙОН



Дата образования района	7 декабря 1934 года
Площадь	3,569 тыс .кв . км
Численность населения (по состоянию на 01.01.2017)	13,4 тыс.чел.
Административный центр	село Дзержинское
Расстояние от центра муниципального района до г. Красноярск	290 км
Число городских поселений	0
Число сельских поселений	8
Всего населенных пунктов	34
в т.ч. сельских	34
Реквизиты правового акта об утверждении символики муниципального образования	<p>герб утвержден решением Дзержинского районного Совета депутатов от 24.10.2011 № 17-103Р</p> <p>флаг утвержден решением Дзержинского районного Совета депутатов от 31.05.2012 № 22-146Р</p>
Данные о внесении сведений в государственный Геральдический регистр РФ	

Границы и статус установлены Законом Красноярского края от 28.01.05 № 13-2902 «Об установлении границ и наделении соответствующим статусом муниципального образования Дзержинский район и находящихся в его границах иных муниципальных образований»

№ пп	Наименование городского, сельского поселения	Категория населенного пункта	Наименование населенного пункта, входящего в состав поселения, или находящегося на межселенной территории	Удаленность населенного пункта от центра поселения, км	Удаленность населенного пункта от центра района, км
Сельские поселения					
1	Александро-Ершинский сельсовет	деревня	Александро-Ерша	ц.п.	30
		село	село Вознесенка	12	31
		поселок	Курьш	19	43
		деревня	Николаевка	4	32
		деревня	Чурюково	10	33
2	Денисовский сельсовет	село	Денисово	ц.п.	10
		деревня	Борки	22	32
		деревня	Колон	18	28
		деревня	Кондратьево	4	14

№ пп	Наименование городского, сельского поселения	Категория населенного пункта	Наименование населенного пункта, входящего в состав поселения, или находящегося на межселенной территории	Удаленность населенного пункта от центра поселения, км	Удаленность населенного пункта от центра района, км
		деревня	Топол	10	20
3	Дзержинский сельсовет	село	Дзержинское	ц.п.	р.ц.
		деревня	Кедровка	7	7
		деревня	Усолка	7	7
4	Курайский сельсовет	село	Курай	ц.п.	24
		деревня	Ашпатск	3	27
		деревня	Петровка	17	41
		деревня	Плитная	10	34
5	Михайловский сельсовет	село	Михайловка	ц.п.	24
		поселок	Новый	26	50
		деревня	Улюколь	13	37
6	Нижнетанайский сельсовет	село	Нижний Танай	ц.п.	15
		деревня	Верхний Танай	3	18
		деревня	Мокрый Ельник	7	20
		деревня	Семеновка	18	11
		деревня	Таловая	6	21
7	Орловский сельсовет	село	Орловка	ц.п.	22
		деревня	Асанск	19	41
		деревня	Харьковка	20	18
		деревня	Чемурай	12	10
8	Шеломковский сельсовет	село	Шеломки	ц.п.	31
		деревня	Батов	17	48
		деревня	Большая Степь	9	40
		деревня	Канарай	17	48
		деревня	Макарово	5	26



ГЕРБ И ФЛАГ ДЗЕРЖИНСКОГО РАЙОНА

Герб

- утвержден решением Дзержинского районного Совета депутатов №17-103Р от 24.10.2011;
- не зарегистрирован в государственном Геральдическом регистре РФ.

Флаг

- утвержден решением Дзержинского районного Совета депутатов № 22-146Р от 31.05.2012;
- не зарегистрирован в государственном Геральдическом регистре РФ.

Геральдическое описание:

На лазоревом (голубом) геральдическом щите изображение золотой косули, стоящей на карте района зеленого цвета.

Узкий путь сезонных миграций косули, неизменно веками проходящий через территорию, занимаемую Дзержинским районом, говорит о природной уникальности этих земель.

Золотая косуля – символ природной гармонии и благородства, а так же стремительности и верности традициям.

Золото – символ благосостояния, прочности, интеллекта, великодушия, справедливости.

Лазурь – символизирует великодушие, честность, верность и безупречность. Кроме того – чистое небо.

Зелень – символизирует надежду, изобилие, свободу и здоровье. Или просто природную зелень.

Описание флага:

Прямоугольное голубое полотнище с отношением ширины к длине 2:3, с изображением посередине, на лазоревом (голубом) фоне золотой косули, стоящей на карте района зелёного цвета.

Обоснование символики:

Узкий путь сезонных миграций косули, неизменно веками проходящий через территорию, занимаемую Дзержинским районом, говорит о природной уникальности этих земель.

Золотая косуля – символ природной гармонии и благородства, а так же стремительности и верности традициям.

Жёлтый цвет (золото) – символ благосостояния, прочности, интеллекта, великодушия, справедливости.

Голубой цвет (лазурь) – символизирует великодушие, честность, верность и безупречность, кроме того – чистое небо.

Зелёный цвет – символизирует надежду, изобилие, свободу и здоровье, или просто природную зелень.



ЕМЕЛЬЯНОВСКИЙ РАЙОН



Дата образования района	3 мая 1936 г.
Площадь	7, 437 тыс. кв. км
Численность населения (по состоянию на 01.01.2017)	48,6 тыс. чел.
Административный центр	поселок городского типа Емельяново
Расстояние от центра муниципального района до г. Красноярск	16 км
Число городских поселений	1
Число сельских поселений	13
Всего населенных пунктов	64
в т.ч. сельских	63
Реквизиты правового акта об утверждении символики муниципального образования	<p>герб утвержден решением Емельяновского районного Совета депутатов от 18.02.2004 № 23-253Р</p> <p>флаг утвержден решением Емельяновского районного Совета депутатов от 18.02.2004 № 23-252Р</p>
Данные о внесении сведений в государственный Геральдический регистр РФ	<p>герб зарегистрирован под № 1438</p> <p>флаг зарегистрирован под № 1439</p>

Статус установлен Законом Красноярского края от 25.02.05 № 13-3145 «О наделении соответствующим статусом муниципального образования Емельяновский район и находящихся в его составе иных муниципальных образований»

Границы установлены Законом Красноярского края от 06.07.06 № 19-4989 «Об установлении границ муниципального образования Емельяновский район и находящихся в его составе иных муниципальных образований»

№ пп	Наименование городского, сельского поселения	Категория населенного пункта	Наименование населенного пункта, входящего в состав поселения, или находящегося на межселенной территории	Удаленность населенного пункта от центра поселения, км	Удаленность населенного пункта от центра района, км
------	--	------------------------------	---	--	---

Городское поселение


1	поселок Емельяново	поселок городского типа	Емельяново		р.ц.
		поселок	Веселая Гора	2	2
		деревня	Крутая	16	16
		поселок	Логовой	7	7
		деревня	Мужичкино	12	12
		деревня	Сухая	14	14
		деревня	Творогово	6	6

Сельские поселения

2	Гаревский сельсовет	поселок	Гаревое	ц.п.	70
		поселок	Первомайский	12	58
3	Еловский сельсовет	село	Еловое	ц.п.	7
		деревня	Малая Еловая	11	18
4	Зелеевский сельсовет	поселок	Зелеево	ц.п.	50
		поселок	Водораздел	9	41

№ пп	Наименование городского, сельского поселения	Категория населенного пункта	Наименование населенного пункта, входящего в состав поселения, или находящегося на межселенной территории	Удаленность населенного пункта от центра поселения, км	Удаленность населенного пункта от центра района, км
		поселок	Известковый	16	34
		поселок	Кача	18	32
5	Мининский сельсовет	поселок	Минино	ц.п.	20
		поселок	Каменный Яр	30	50
		поселок	Снежница	20	22
6	Михайловский сельсовет	село	Михайловка	ц.п.	75
		деревня	Алексеевка	8	83
		деревня	Петропавловка	3	78
7	Никольский сельсовет	село	Никольское	ц.п.	30
		деревня	Борлок	10	20
		деревня	Вечерницы	10	20
		деревня	Гладкое	6	36
		деревня	Подолка	6	24
		деревня	Раскаты	15	15
		деревня	Тыжновка	8	38
		деревня	Ясная Поляна	18	20
8	сельсовет Памяти 13 Борцов	поселок	Памяти 13 Борцов	ц.п.	23
		деревня	Малый Кемчуг	12	34
9	Солонцовский сельсовет	поселок	Солонцы	ц.п.	19
		село	Дрокино	8	11
10	Тальский сельсовет	село	Талое	ц.п.	19
		деревня	Булановка	5	53
		деревня	Красное Знамя	8	40
		деревня	Медведа	25	73
		деревня	Покровка	13	61
11	Устюгский сельсовет	село	Устюг	ц.п.	28
		село	Гляден	7	35
		деревня	Объединение	11	17
		деревня	Плоское	9	19
		деревня	Погорелка	12	40
		деревня	Суханово	15	43
		деревня	Таскино	13	15
12	Частоостровский сельсовет	село	Частоостровское	ц.п.	50
		деревня	Барабаново	13	63
		деревня	Кубеково	18	32
		деревня	Куваршино	6	56
		деревня	Серебряково	7	43
		деревня	Худоногово	10	40
13	Шуваевский сельсовет	село	Шуваево	ц.п.	14
		поселок	Арей	8	22
		деревня	Замятино	2	12
		поселок	Красный Пахарь	18	32
		поселок	Минжиль	23	37

№ пп	Наименование городского, сельского поселения	Категория населенного пункта	Наименование населенного пункта, входящего в состав поселения, или находящегося на межселенной территории	Удаленность населенного пункта от центра поселения, км	Удаленность населенного пункта от центра района, км
		поселок	Придорожный	8	22
		село	Совхоз «Сибиряк»	12	28
		деревня	Старцево	10	24
		поселок	Сухая Балка	6	20
14	Элитовский сельсовет	поселок	Элита	ц.п.	15
		село	Арейское	8	23
		деревня	Бугачево	10	25
		деревня	Минино	7	22



ГЕРБ И ФЛАГ ЕМЕЛЬЯНОВСКОГО РАЙОНА

Герб

- утвержден решением Емельяновского районного Совета депутатов № 23-253Р от 18.02.2004;
- зарегистрирован в государственном Геральдическом регистре РФ № 1438.

Флаг

- утвержден решением Емельяновского районного Совета депутатов № 23-252Р от 18.02.2004;
- зарегистрирован в государственном Геральдическом регистре РФ № 1439.

Геральдическое описание:

В лазоревом поле червлёный арочный проём и в нём восстающий золотой лев, несущий в передних лапах лопату и серп того же металла; в правой лапе – лопата, в левой лапе – серп; во главе – поверх края проема серебряный лёт.

Обоснование символики:

Мотив герба: «Емельяновский район – воздушные ворота Красноярска», что показано в гербе арочным проемом и летом. Емельяновский район расположен в пригородной зоне Красноярска и на его территории находится аэропорт «Красноярск» Фигура льва с лопатой и серпом взята из исторического герба города Красноярска 1851 года, что говорит об исторической преемственности символики пригородного района.

Золото – символ высшей ценности, величия, прочности, силы, великодушия.

Лазурь – символ неба, возвышенных устремлений, мышления, искренности и добродетели. Лопата, серп и красная часть поля герба аллегорически показывают, что основное место в экономике района занимают предприятия сельского хозяйства, на которых работают талантливые, трудолюбивые, замечательные люди, которые искренне любят свою родную землю.

Серебро – символ совершенства, благородства, чистоты, веры, мира.

Красный цвет символизирует труд, жизнеутверждающую силу, мужество, праздник красоты.

Описание флага:

Прямоугольный полотнище с отношением ширины к длине 2:3, воспроизводящее гербовую композицию: на синем фоне красный арочный проём и в нём жёлтый лев, несущий в передних лапах жёлтые лопату и серп; в правой лапе – лопата, в левой лапе – серп; над ним, поверх края проема, белый лёт.

Масштаб 1:1 500 000



Масштаб 1:800 000

ЕНИСЕЙСКИЙ РАЙОН



Дата образования района	4 апреля 1924 г.
Площадь	106,143 тыс. кв. км
Численность населения (по состоянию на 01.01.2017)	23,2 тыс. чел.
Административный центр	город Енисейск
Расстояние от центра муниципального района до г. Красноярска	328 км
Число городских поселений	1
Число сельских поселений	25
Всего населенных пунктов	65
в т.ч. сельских	64
Реквизиты правового акта об утверждении символики муниципального образования	<p>герб утверждён решением Енисейского районного Совета депутатов от 15.09.2009 № 37-472р</p> <p>флаг утверждён решением Енисейского районного Совета депутатов от 15.09.2009 № 37-473р</p>
Данные о внесении сведений в государственный Геральдический регистр РФ	<p>герб зарегистрирован под № 5715</p> <p>флаг зарегистрирован под № 5716</p>

Границы и статус установлены Законом Красноярского края от 25.02.05 № 13-3140 «Об установлении границ и наделении соответствующим статусом муниципального образования Енисейский район и находящихся в его границах иных муниципальных образований»

№ пп	Наименование городского, сельского поселения	Категория населенного пункта	Наименование населенного пункта, входящего в состав поселения, или находящегося на межселенной территории	Удаленность населенного пункта от центра поселения, км	Удаленность населенного пункта от центра района, км
Городское поселение					
1	поселок Подтесово	поселок городского типа	Подтесово		20
Сельские поселения					
2	Абалаковский сельсовет	село	Абалаково	ц.п.	63
		деревня	Смородинка	7	70
		деревня	Сотниково	14	77
		деревня	Усть-Тунгуска	12	75
3	Верхнепашинский сельсовет	село	Верхнепашино	ц.п.	9
		поселок	Байкал	16	25
		деревня	Горская	15	5
		деревня	Прутовая	4	13
		деревня	Южаково	13	22
4	Высокогорский сельсовет	поселок	Высокогорский	ц.п.	50
5		Городищенский сельсовет	село	Городище	ц.п.
	деревня		Каменск	6	38
	деревня		Рудиловка	18	60
6	Епишинский сельсовет		село	Епишино	ц.п.
		деревня	Еркалово	10	18
7	Железнодорожный сельсовет	поселок	Абалаково	ц.п.	64

№ пп	Наименование городского, сельского поселения	Категория населенного пункта	Наименование населенного пункта, входящего в состав поселения, или находящегося на межселенной территории	Удаленность населенного пункта от центра поселения, км	Удаленность населенного пункта от центра района, км
8	Кривлякский сельсовет	поселок	Кривляк	ц.п.	315
		деревня	Никулино	14	329
9	Луговатский сельсовет	деревня	Безымянка	ц.п.	438
		поселок	Александровский Шлюз	28	410
		село	Луговатка	32	470
10	Майский сельсовет	поселок	Майское	ц.п.	410
11	Маковский сельсовет	село	Маковское	ц.п.	102
		деревня	Айдара	500	602
		деревня	Ворожейка	90	192
		село	Лосиноборское	240	342
12	Малобельский сельсовет	деревня	Суханово	320	422
		деревня	Малобелая	ц.п.	50
13	Новгородокский сельсовет	деревня	Марилловцева	4	44
		поселок	Новый Городок	ц.п.	265
14	Новокаргинский сельсовет	поселок	Касово	9	274
		поселок	Новокаргино	ц.п.	89
		поселок	Верхнебельск	64	55
		село	Каргино	2	91
		поселок	Крутой Лог	2	87
15	Новоназимовский сельсовет	деревня	Савино	12	100
		поселок	Широкий Лог	7	82
		поселок	Новоназимово	ц.п.	183
		деревня	Колмогорово	48	135
16	Озерновский сельсовет	деревня	Назимово	10	173
		поселок	Сергеево	11	194
		поселок	Озерное	ц.п.	8
17	Плотбищенский сельсовет	деревня	Борки	3	11
		село	Плотбище	ц.п.	20
18	Погодаевский сельсовет	деревня	Ялань	13	33
		село	Погодаево	ц.п.	40
		деревня	Анциферово	42	82
19	Подгорновский сельсовет	деревня	Паршино	2	38
		село	Подгорное	ц.п.	60
		деревня	Верхнекемское	19	79
20	Потаповский сельсовет	деревня	Масленниково	10	50
		село	Потапово	ц.п.	14
21	Сымский сельсовет	село	Сым		500
22	Усть-Кемский сельсовет	поселок	Усть-Кемь	ц.п.	22
		деревня	Шадрино	3	25
23	Усть-Питский сельсовет	село	Усть-Пит	ц.п.	94
		поселок	Шишмарево	12	106
24	Чалбышевский сельсовет	село	Чалбышево	ц.п.	70
		деревня	Тархово	56	126
25	Шапкинский сельсовет	поселок	Шапкино	ц.п.	105
26	Ярцевский сельсовет	село	Ярцево	ц.п.	300
		поселок	Напарино	20	320
		деревня	Нижнешадрино	32	268
		деревня	Фомка	55	245



ГЕРБ И ФЛАГ ЕНИСЕЙСКОГО РАЙОНА

Герб

– утвержден решением Енисейского районного Совета депутатов № 37-472р от 15.09.2009;
– зарегистрирован в государственном Геральдическом регистре №5715.

Флаг

– утвержден решением Совета депутатов Енисейского района № 37-473р от 15.09.2009 года
– зарегистрирован в государственном Геральдическом регистре РФ № 5716.

Геральдическое описание:

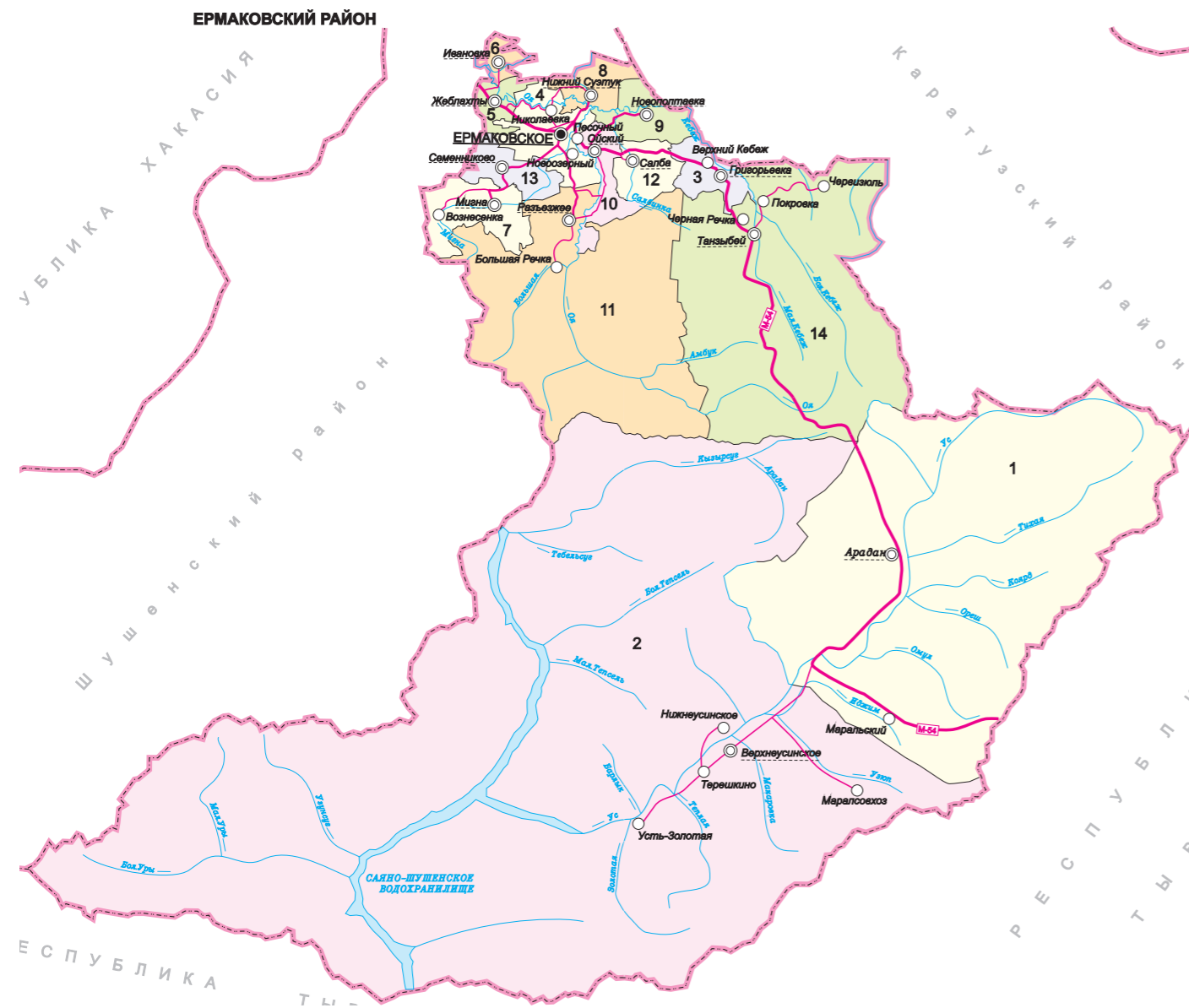
В зеленом поле – лазоревый столб, узко окаймленный серебром, обремененный опрокинутой стрелой того же металла и поддерживаемый по сторонам золотыми восстающими соболями.

Обоснование символики:

Герб Енисейского района отражает его географические, исторические и природные особенности. Енисейский район расположен почти в центре Красноярского края. Он протянулся на 400 километров с юга на север, по правобережью, и левобережью Енисея от устья р. Ангары. История освоения и заселения Енисейского района началась в конце XVI начале XVII веков. Продвижение русских служилых людей шло преимущественно водно – волоковым путём. Постепенно, Енисейский район становится очагом земледелия и ремесла в регионе. Золотая лихорадка, разразившаяся в Енисейской тайге, превратила район в базу снабжения приисков хлебом, фуражом, оборудованием. В конце XIX века был построен Обь – Енисейский канал, соединивший Обь и Енисей кратчайшим путём для перевозки грузов из европейской части России в Восточную Сибирь и обратно. Основная транспортная артерия района – Енисей. Во время весенне-летней распутицы сплав по реке самый дешёвый и простой способ добраться до многих населённых пунктов района. Поэтому в районе развиты все виды деятельности связанные с рекой. Енисейский район богат таёжными ресурсами, что способствует развитию охоты, сбора дикоросов, и т. д. Главная река района Енисей символически представлена в гербе лазурным столбом. Расположение столба в середине герба – аллегория на расположение земель района по обеим сторонам Енисея. Соболи и стрела – заимствованы из печати Енисейского острога на грамоте 1671 года. В Царском Титулярнике, изданном в 1672 году, впервые приводится герб Сибири (царя Сибирского), на котором изображены лук со стрелами и два соболя. Соболи и стрела на гербе Енисейского района – символ связи с прошлым. Стрела в гербе Енисейского района направленная вниз – символ мира. Зеленый цвет символизирует весну, здоровье, природу, плодородие. Кроме того, зелень символизирует природный парк «Сымский» расположенный на территории Енисейского района. В этом месте сохранились обширные боры – беломошники, среда обитания редких и хозяйственно ценных видов животных. Лазурь – символ возвышенных устремлений, искренности, преданности, возрождения. Серебро – символ совершенства, благородства, чистоты, веры, мира. Золото – символ высшей ценности, величия, великодушия, богатства.

Описание флага:

Прямоугольное полотнище с отношением ширины к длине 2:3, состоящее из трех вертикальных полос – зеленой, голубой с узкими белыми краями и зеленой, в соотношении 2:1:2. В середине голубой полосы изображена направленная вниз белая стрела, а на зеленых полосах изображены два, стоящие навстречу друг к другу желтых соболя, опирающиеся на белые края, синей полосы.



ЕРМАКОВСКИЙ РАЙОН



Дата образования района	25 мая 1925 г.
Площадь	17,649 тыс. кв. км
Численность населения (по состоянию на 01.01.2017)	19,532 тыс. чел.
Административный центр	село Ермаковское
Расстояние от центра муниципального района до г. Красноярск	506 км
Число городских поселений	0
Число сельских поселений	14
Всего населенных пунктов	28
в т.ч. сельских	28
Реквизиты правового акта об утверждении символики муниципального образования	герб утвержден решением Ермаковского районного Совета депутатов от 31.08.2007 № 25-227 р флаг утвержден решением Ермаковского районного Совета депутатов от 31.08.2007 № 25-228 р
Данные о внесении сведений в государственный Геральдический регистр РФ	герб зарегистрирован под № 3759 флаг зарегистрирован под № 3760

Границы и статус установлены Законом Красноярского края от 18.02.05 № 13-3003 «Об установлении границ и наделении соответствующим статусом муниципального образования Ермаковский район и находящихся в его границах иных муниципальных образований»

№ пп	Наименование городского, сельского поселения	Категория населенного пункта	Наименование населенного пункта, входящего в состав поселения, или находящегося на межселенной территории	Удаленность населенного пункта от центра поселения, км	Удаленность населенного пункта от центра района, км
Сельские поселения					
1	Арданский сельсовет	поселок	Ардан	ц.п.	151
		поселок	Маральский	62	200
2	Верхнеусинский сельсовет	село	Верхнеусинское	ц.п.	204
		поселок	Маралсовхоз	18	215
		село	Нижнеусинское	3	202
		поселок	Терешкино	12	212
		деревня	Усть-Золотая	40	230
3	Григорьевский сельсовет	село	Григорьевка	ц.п.	36
		деревня	Верхний Кебеж	ц.п.	33
4	Ермаковский сельсовет	село	Ермаковское	ц.п.	р.ц.
		деревня	Николаевка	7	7
		поселок	Новоозерный	5	5
		поселок	Песочный	3	3
5	Жеблахтинский сельсовет	село	Жеблахты	ц.п.	16
6	Ивановский сельсовет	село	Ивановка	ц.п.	23
7	Мигнинский сельсовет	село	Мигна	ц.п.	27
		деревня	Вознесенка	11	36
8	Нижнесуэтуцкий сельсовет	село	Нижний Суэтук	ц.п.	10
9	Новополтавский сельсовет	село	Новополтавка	ц.п.	23

№ пп	Наименование городского, сельского поселения	Категория населенного пункта	Наименование населенного пункта, входящего в состав поселения, или находящегося на межселенной территории	Удаленность населенного пункта от центра поселения, км	Удаленность населенного пункта от центра района, км
10	Ойский сельсовет	поселок	Ойский	ц.п.	10
11	Разъезженский сельсовет	село	Разъезжее	ц.п.	22
		поселок	Большая Речка	16	35
12	Салбинский сельсовет	село	Салба	ц.п.	17
13	Семенниковский сельсовет	село	Семенниково	ц.п.	15
14	Танзыбейский сельсовет	поселок	Танзыбей	ц.п.	50
		деревня	Покровка	12	62
		поселок	Червизюль	25	75
		деревня	Черная Речка	3	47



ГЕРБ И ФЛАГ ЕРМАКОВСКОГО РАЙОНА

Герб

- утвержден решением Ермаковского районного Совета депутатов № 25-227р от 31.08.2007;
- зарегистрирован в государственном Геральдическом регистре РФ № 3759.

Флаг

- утвержден Советом Ермаковского районного Совета депутатов № 25-228р от 31.08.2007 года;
- зарегистрирован в государственном Геральдическом регистре РФ № 3760.

Геральдическое описание:

На красном поле серебряный снежный барс (ирбис) в прыжке, внизу золотой лежащий в пояс старик (Спящий Саян), головой вправо, оконечность зеленая.

Обоснование символики:

Красное поле – храбрость, смелость и красота, что присуще как людям, так и природе района.
 Золотые горы – богатство района сегодня и завтра. Горы Ергани – перспектива туристического паломничества.
 Зеленая оконечность – богатство земли Ермаковской лесами и природными ресурсами.
 Серебряный пояс – реки Ус и Оя, а одновременно и главная артерия района – Усинский тракт федерального значения, без которого трудно было бы представить настоящее и будущее района.
 Снежный барс – доминирующая фигура реликтового млекопитающего, обитающего в биосферном заповеднике, и его гроза и гордость. Символ чистоты природы и людских помыслов.
 Серебряная голова кабарги – обилие и богатство животного мира как биосферного заповедника, так и природного парка «Ергани».
 Желтый цвет (золото) в геральдике – символ величия, постоянства, интеллекта, великодушия, богатства.
 Белый цвет (серебро) – символизирует чистоту, благородство, мир, взаимопонимание.
 Зеленый цвет – символизирует природу, надежду, весну и здоровье, а также указывает, что основной отраслью производства в районе является сельское хозяйство.
 Таким образом, герб является языком знаков и символов, отражает исторические, природно-географические и экономические особенности района.

Описание флага:

Прямоугольное полотнище с отношением ширины к длине 2:3, воспроизводящее композицию герба в красном, белом, желтом и зеленом цветах.



ИДРИНСКИЙ РАЙОН



Дата образования района	4 апреля 1924 г.
Площадь	6,115 тыс. кв. км
Численность населения (по состоянию на 01.01.2017)	11, 4 тыс. чел.
Административный центр	село Идринское
Расстояние от центра муниципального района до г. Красноярска	525 км
Число городских поселений	0
Число сельских поселений	16
Всего населенных пунктов	37
в т.ч. сельских	37
Реквизиты правового акта об утверждении символики муниципального образования	<p>герб утвержден решением Идринского районного Совета депутатов от 17.03.2011 № ВН-69-р</p> <p>флаг утвержден решением Идринского районного Совета депутатов от 17.03.2011 № ВН-70-р</p>
Данные о внесении сведений в государственный Геральдический регистр РФ	<p>герб зарегистрирован под № 6779</p> <p>флаг зарегистрирован под № 6780</p>

Границы и статус установлены Законом Красноярского края от 18.02.05 № 13-3031 «Об установлении границ и наделении соответствующим статусом муниципального образования Идринский район и находящихся в его границах иных муниципальных образований»

№ пп	Наименование городского, сельского поселения	Категория населенного пункта	Наименование населенного пункта, входящего в состав поселения, или находящегося на межселенной территории	Удаленность населенного пункта от центра поселения, км	Удаленность населенного пункта от центра района, км
------	--	------------------------------	---	--	---

Сельские поселения

1	Большекнышинский сельсовет	село	Большие Кныши	ц.п.	40
			Малые Кныши	9	49
2	Большесалбинский сельсовет	село	Большая Салба	ц.п.	33
		поселок	Комсомольский	7	26
		деревня	Средняя Салба	7	40
3	Большетелекский сельсовет	село	Большой Телек	ц.п.	10
4	Большехабыкский сельсовет	село	Большой Хабык	ц.п.	20
5	Добромысловский сельсовет	поселок	Добромысловский	ц.п.	30
		деревня	Колдыбай	28	36

№ пп	Наименование городского, сельского поселения	Категория населенного пункта	Наименование населенного пункта, входящего в состав поселения, или находящегося на межселенной территории	Удаленность населенного пункта от центра поселения, км	Удаленность населенного пункта от центра района, км
		поселок	Майский	8	38
		поселок	Октябрьский	17	30
6	Екатерининский сельсовет	село	Екатериновка	ц.п.	29
		деревня	Мензот	6	35
7	Идринский сельсовет	село	Идринское	ц.п.	р.ц.
		поселок	Восточный	3	3
		поселок	Сибирь	4	4
8	Курежский сельсовет	село	Куреж	ц.п.	23
9	Майский сельсовет	село	Майское Утро	ц.п.	12
		деревня	Малый Телек	14	11
10	Малохабыкский сельсовет	деревня	Малый Хабык	ц.п.	10
11	Никольский сельсовет	село	Никольское	ц.п.	23
		деревня	Васильевка	8	31
		деревня	Еленинск	10	33
12	Новоберезовский сельсовет	село	Новоберезовка	ц.п.	22
13	Новотроицкий сельсовет	село	Новотроицкое	7	51
		деревня	Зезезино	ц.п.	44
14	Отрокский сельсовет	село	Отрок	ц.п.	37
		деревня	Адриха	13	24
		деревня	Козино	8	45
15	Романовский сельсовет	село	Романовка	ц.п.	61
		деревня	Вознесенка	17	78
		деревня	Иннокентьевка	9	70
		деревня	Королевна	12	73
		деревня	Николаевка	6	66
		деревня	Шадрино	5	56
16	Центральный сельсовет	поселок	Центральный	ц.п.	8
		деревня	Большая Идра	8	16



ГЕРБ И ФЛАГ ИДРИНСКОГО РАЙОНА

Герб

- утвержден решением Идринского районного Совета депутатов № ВН-69-р от 17.03.2011;
- зарегистрирован в государственном Геральдическом регистре РФ № 6779.

Флаг

- утвержден Решением Идринского районного Совета депутатов № ВН-70-р от 17.03.2011;
- зарегистрирован в государственном Геральдическом регистре РФ № 6780.

Геральдическое описание:

В червленом поле вверху скачущая золотая косуля над мельничным колесом того же металла, погруженным внизу в лазоревую волнистую узкую оконечность.

Обоснование символики:

Герб языком символов и аллегорий отражает природные и исторические особенности Идринского района. Территория современного Идринского района была освоена человеком более двух тысяч лет назад. Изобильная таежная природа всегда привлекала к себе переселенцев. Луга с сочной травой, чистые реки служили отличным источником питания для многочисленных стад кочевников. А плодородные почвы позволили впоследствии основаться здесь земледельцам.

В XVIII столетии началось планомерное освоение Идринского края. В 1707 году был поставлен Абаканский острог, уже в 1736 году было основано первое село, отслужившими свою службу казаками. Со временем Идринская волость росла и к началу XX века в нее уже входило 12 деревень. Постепенно развивалась местная промышленность. Недалеко от села Идринское на реке Сыда стали строить водяные мельницы, появлялись мастерские самого разного профиля, позволившие обеспечивать население всем необходимым. Изображенное в гербе мельничное колесо не только указывает на отдельные предприятия, но и в целом аллегорически символизирует успешное промышленное развитие региона на протяжении многих лет.

Косуля символизирует богатую разнообразную сибирскую природу двух природных зон: лесной (тайги) и лесостепной. Волнистая голубая оконечность указывает на водные ресурсы района расположенного в бассейнах двух рек: Сыды и Шуши.

Голубой цвет – символ чести благородства, духовности; цвет бескрайнего неба и водных просторов.

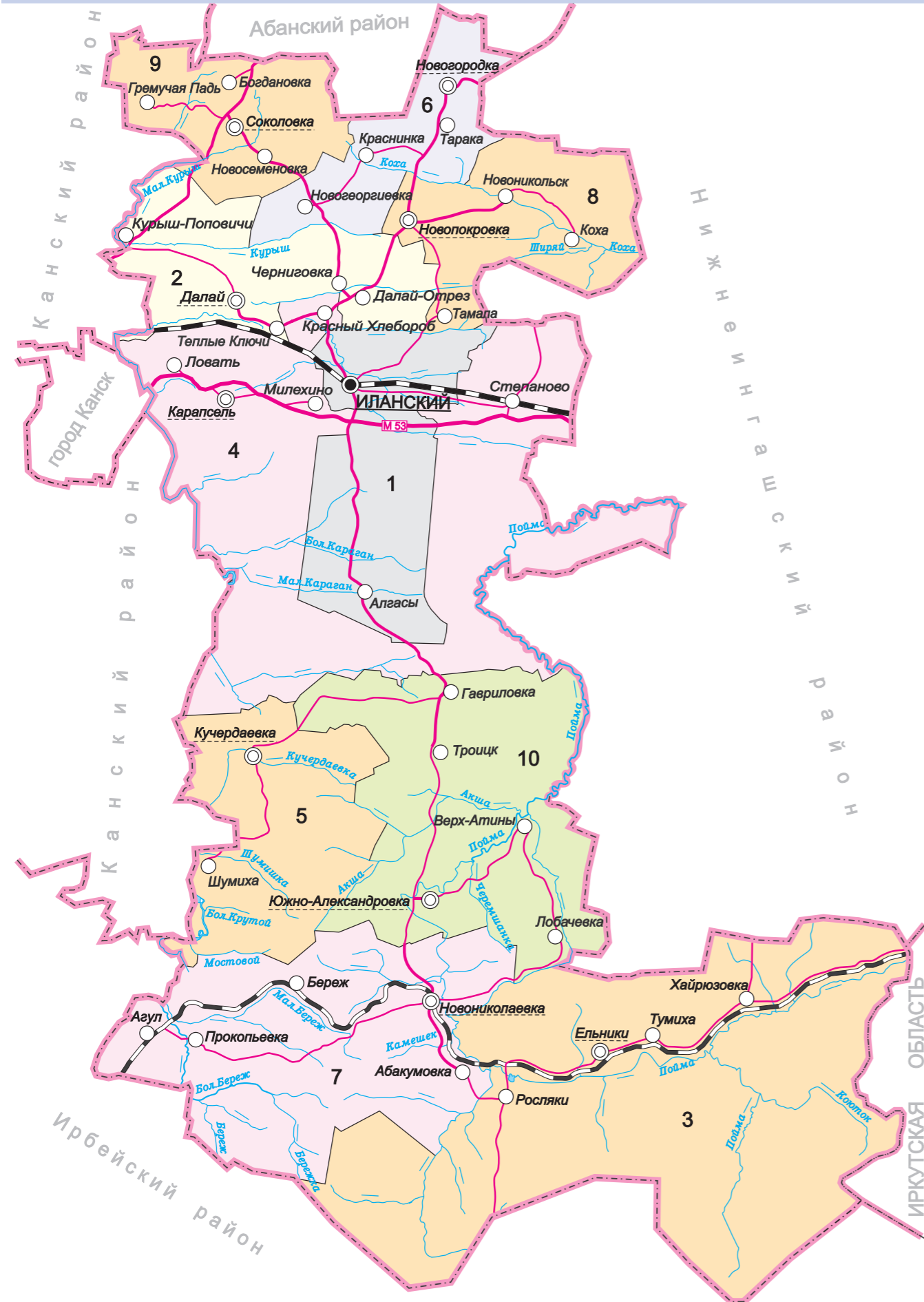
Золото – символ урожая, богатства, стабильности, уважения, интеллекта.

Красный цвет – символ мужества, силы, труда, красоты и праздника.

Описание флага:

Прямоугольное красное полотнище с отношением ширины к длине 2:3, воспроизводящее композицию герба желтым и голубым цветами.

Масштаб 1:350 000



ИЛАНСКИЙ РАЙОН



Дата образования района	7 ноября 1939 г.
Площадь	3,750 тыс. кв. км
Численность населения (по состоянию на 01.01.2017)	23.9 тыс. чел.
Административный центр	город Иланский
Расстояние от центра муниципального района до г. Красноярск	241 км
Число городских поселений	1
Число сельских поселений	9
Всего населенных пунктов	40
в т.ч. сельских	39
Реквизиты правового акта об утверждении символики муниципального образования	герб и флаг утверждены решением Иланского районного Совета депутатов от 15.03. 2012 № 23-162Р
Данные о внесении сведений в государственный Геральдический регистр РФ	

Границы и статус установлены Законом Красноярского края от 28.01.05 № 13-2898 «Об установлении границ и наделении соответствующим статусом муниципального образования Иланский район и находящихся в его границах иных муниципальных образований»

№ пп	Наименование городского, сельского поселения	Категория населенного пункта	Наименование населенного пункта, входящего в состав поселения, или находящегося на межселенной территории	Удаленность населенного пункта от центра поселения, км	Удаленность населенного пункта от центра района, км
Городское поселение					
1	город Иланский	город	Иланский		р.ц.
		деревня	Алгасы	18	18
Сельские поселения					
2	Далайский сельсовет	село	Далай	ц.п.	14
		деревня	Далай-Отрез	11	10
		деревня	Курмыш-Поповичи	14	28
		поселок	Теплые Ключи	8	17
		деревня	Черниговка	10	11
3	Ельниковский сельсовет	поселок	Ельники	ц.п.	81

№ пп	Наименование городского, сельского поселения	Категория населенного пункта	Наименование населенного пункта, входящего в состав поселения, или находящегося на межселенной территории	Удаленность населенного пункта от центра поселения, км	Удаленность населенного пункта от центра района, км
		поселок	Росляки	9	72
		поселок	Тумиха	5	86
		поселок	Хайрюзовка	18	99
4	Карапсельский сельсовет	село	Карапсель	ц.п.	12
		деревня	Красный Хлебобороб	19	7
		деревня	Ловать	2	14
		деревня	Милехино	9	13
		деревня	Степаново	20	8
5	Кучердаевский сельсовет	село	Кучердаевка	ц.п.	57
		деревня	Шумиха	12	69
6	Новгородский сельсовет	село	Новгородка	ц.п.	35
		деревня	Краснинка	10	25
		деревня	Новогеоргиевка	16	20
		деревня	Тарака	3	32
7	Новониколаевский сельсовет	село	Новониколаевка	ц.п.	55
		деревня	Абакумовка	7	62
		поселок	Агул	20	83
		поселок	Береж	14	69
		деревня	Прокопьевка	18	80
8	Новопокровский сельсовет	село	Новопокровка	ц.п.	22
		деревня	Коха	20	42
		деревня	Новоникольск	10	32
		деревня	Тамала	16	10
9	Соколовский сельсовет	село	Соколовка	ц.п.	30
		деревня	Богдановка	7	37
		деревня	Гремучая Падь	12	42
		деревня	Новосеменовка	5	25
10	Южно-Александровский сельсовет	село	Южно-Александровка	ц.п.	48
		деревня	Верх-Атины	12	60
		деревня	Гавриловка	20	26
		деревня	Лобачевка	18	66
		деревня	Троицк	17	31



ГЕРБ И ФЛАГ ИЛАНСКОГО РАЙОНА

Герб

- утвержден решением Иланского районного Совета депутатов № 23-162Р от 15.03.2012;
- не зарегистрирован в государственном Геральдическом регистре РФ.

Флаг

- утвержден решением Иланского районного Совета депутатов № 23-162Р от 15.03.2012;
- не зарегистрирован в государственном Геральдическом регистре РФ.

Геральдическое описание:

Герб представляет собой червлёный (красный) щит. В левой части щита, на фоне стилизованного изображения граней верстового столба – лев, в правой лапе держащий лопату (обращенную косвенно вверх и влево), а в левой – серп. В центральной части золотое изображение колоса с черным обрамлением на фоне стилизованного изображения ели. В нижней части орнамент по красному полю.

Обоснование символики:

В основе – гербовидная эмблема города Иланский.

Иланский район расположен в восточной части Красноярского края. Планомерное заселение этих мест казаками и переселенцами началось в XVII столетии, способствовало строительство Московского тракта и появление с этого времени первых почтовых станков и населенных пунктов, расположенных у дороги (Иланский, Ловать, Карапсель). Строительство в XVIII веке Сибирско-Московского тракта дало толчок развитию деревень и сел. И уже к началу XIX века главные занятия жителей были связаны с обслуживанием дороги: ремонт дорог, мостов, верстовых столбов, содержание лошадей и подвод, помещений для арестантов и стражи. При строительстве Транссибирской железнодорожной магистрали в 1894 году недалеко от Иланского были возведены депо и станция. Возникли новые промыслы, связанные с обслуживанием железной дороги.

И в настоящее время Иланский является крупнейшим транспортным узлом на востоке Красноярского края – через территорию района проходят федеральная трасса Байкал и Транссибирская магистраль. Иланская – узловая станция Транссиба между Красноярском и Тайшетом. Грань верстового столба с красноярским львом символизирует важность Иланского района в транспортной системе края, а также отражает традиционные для местных жителей занятия, связанные с обслуживанием магистралей.

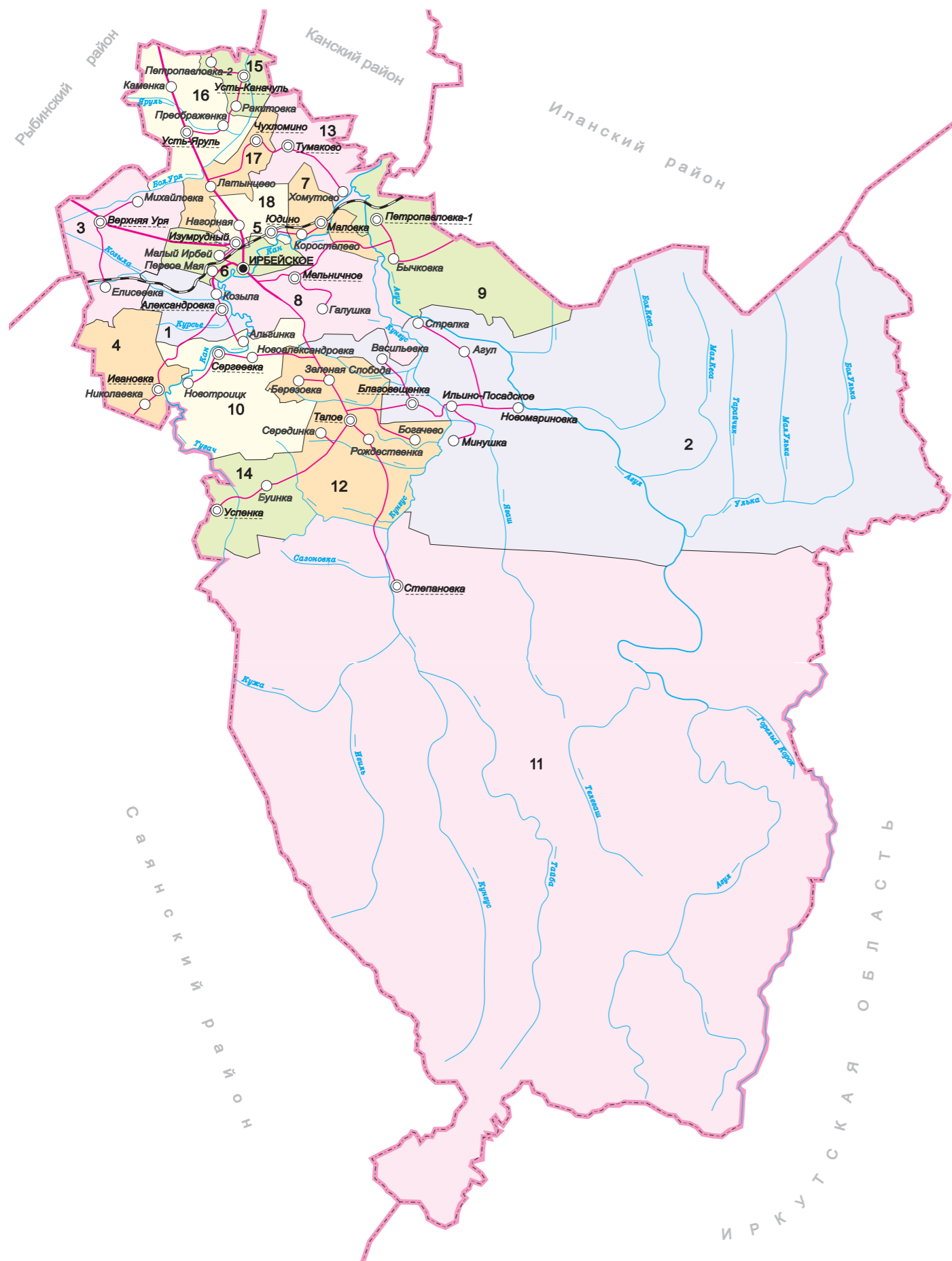
Зеленый цвет в изображении – символ природы, здоровья, надежды, молодости и жизненного роста.

Золотой колос на фоне стилизованного изображения ели отражает сельскохозяйственную направленность развития района, а также лесоперерабатывающую промышленность и природу, благоприятствующую развитию туризма. Русский орнамент в нижней части герба передает фольклорные традиции, христианское вероучение, наследие и символизирует славянское происхождение населения района. Золото – символ урожая, богатства, стабильности и уважения.

Красный цвет – символ силы, мужества, труда, красоты и праздника.

Описание флага:

Прямоугольное красное двухстороннее полотнище с отношением ширины к длине 2:3, несущее вдоль верхнего правого края горизонтальные волнистые ленты синего и белого цветов, в нижнем левом углу аналогичные ленты синего и белого цветов и посередине фигура герба района.



ИРБЕЙСКИЙ РАЙОН

Дата образования района	4 апреля 1924 г.
Площадь	11,19 тыс. кв. км
Численность населения (по состоянию на 01.01.2017)	15,6 тыс. чел.
Административный центр	село Ирбейское
Расстояние от центра муниципального района до г. Красноярск	171 км
Число городских поселений	0
Число сельских поселений	18
Всего населенных пунктов	49
в т.ч. сельских	49
Реквизиты правового акта об утверждении символики муниципального образования	
Данные о внесении сведений в государственный Геральдический регистр РФ	

Границы и статус установлены Законом Красноярского края от 18.02.05 № 13-3043 «Об установлении границ и наделении соответствующим статусом муниципального образования Ирбейский район и находящихся в его границах иных муниципальных образований»

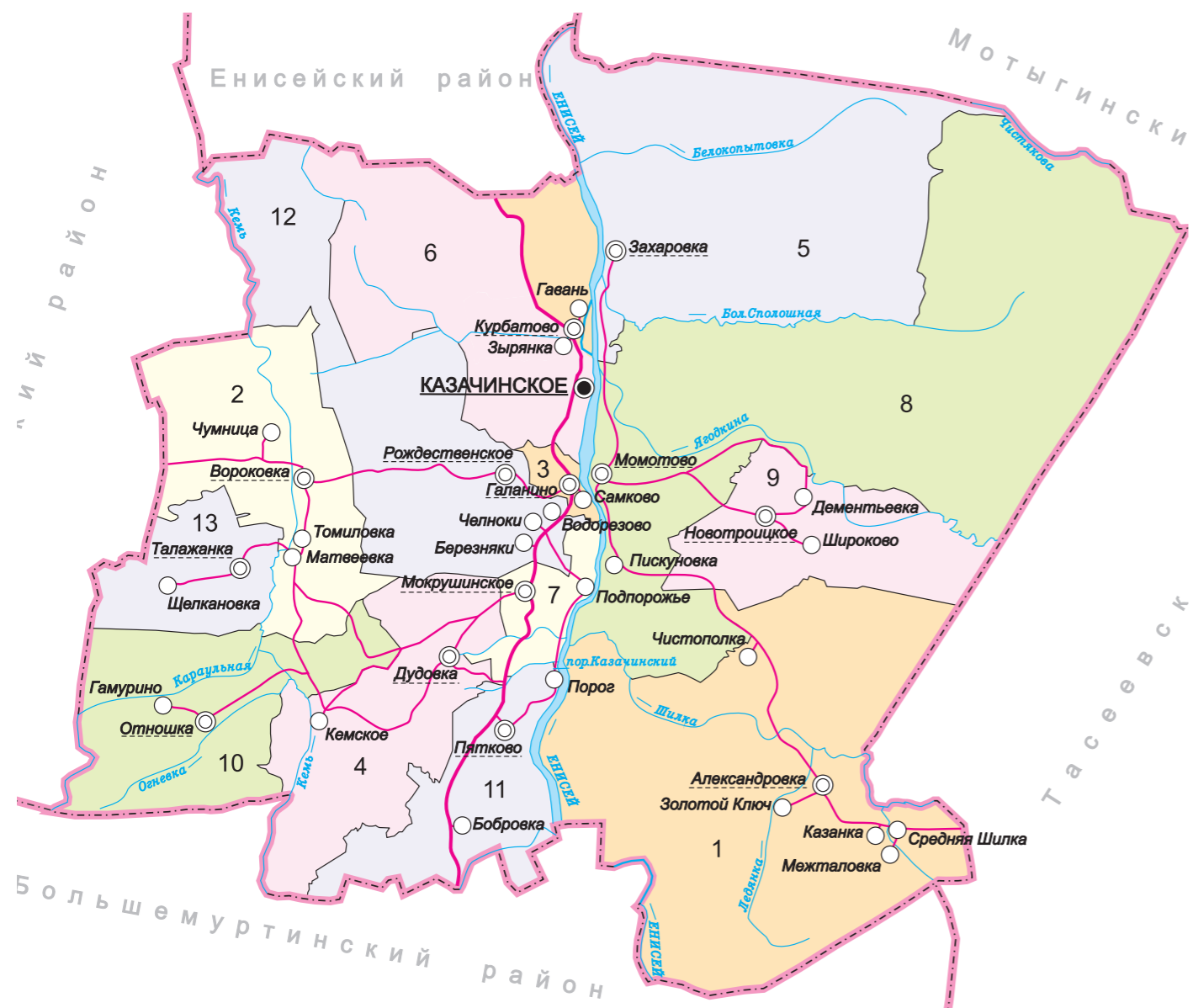
№ пп	Наименование городского, сельского поселения	Категория населенного пункта	Наименование населенного пункта, входящего в состав поселения, или находящегося на межселенной территории	Удаленность населенного пункта от центра поселения, км	Удаленность населенного пункта от центра района, км
------	--	------------------------------	---	--	---

Сельские поселения

1	Александровский сельсовет	село	Александровка	ц.п.	12
		деревня	Козыла	1	11
2	Благовещенский сельсовет	село	Благовещенка	ц.п.	40
		деревня	Агул	10	50
		деревня	Васильевка	10	50
		деревня	Ильино-Посадское	4	44
		деревня	Минушка	7	57
		деревня	Новомариновка	14	54

№ пп	Наименование городского, сельского поселения	Категория населенного пункта	Наименование населенного пункта, входящего в состав поселения, или находящегося на межселенной территории	Удаленность населенного пункта от центра поселения, км	Удаленность населенного пункта от центра района, км
		деревня	Стрелка	15	55
3	Верхнеуринский сельсовет	село	Верхняя Уря	ц.п.	25
		деревня	Елисеевка	10	35
		деревня	Михайловка	5	30
4	Ивановский сельсовет	село	Ивановка	ц.п.	33
		деревня	Николаевка	2	35
5	Изумрудновский сельсовет	поселок	Изумрудный	ц.п.	3
		поселок	Малый Ирбей	4	7
6	Ирбейский сельсовет	село	Ирбейское	ц.п.	р.ц.
		деревня	Первое Мая	7	7
7	Маловский сельсовет	село	Маловка	ц.п.	13
		деревня	Коростелево	2	11
8	Мельничный сельсовет	село	Мельничное	ц.п.	12
		деревня	Галушка	8	20
9	Петропавловский сельсовет	деревня	Петропавловка-1	ц.п.	39
		деревня	Бычковка	7	38
10	Сергеевский сельсовет	деревня	Сергеевка	ц.п.	35
		деревня	Альгинка	3	22
		деревня	Новоалександровка	4	31
		деревня	Новотроицк	4	39
11	Степановский сельсовет	поселок	Степановка	ц.п.	65
12	Тальский сельсовет	село	Талое	ц.п.	31
		деревня	Березовка	9	28
		деревня	Богачево	10	41
		деревня	Зеленая Слобода	6	25
		деревня	Рождественка	6	37
		деревня	Серединка	6	37
13	Тумаковский сельсовет	село	Тумаково	ц.п.	30
		деревня	Хомутово	12	42
14	Успенский сельсовет	деревня	Успенка	ц.п.	54
		деревня	Буинка	8	46
15	Усть-Каначульский сельсовет	село	Усть-Каначуль	ц.п.	40

№ пп	Наименование городского, сельского поселения	Категория населенного пункта	Наименование населенного пункта, входящего в состав поселения, или находящегося на межселенной территории	Удаленность населенного пункта от центра поселения, км	Удаленность населенного пункта от центра района, км
		деревня	Петропавловка-2	8	48
		деревня	Ракитовка	7	33
16	Усть-Ярульский сельсовет	село	Усть-Яруль	ц.п.	23
		деревня	Каменка	6	29
		деревня	Преображенка	3	26
17	Чухломинский сельсовет	деревня	Чухломино	ц.п.	25
		деревня	Латынцево	13	12
18	Юдинский сельсовет	село	Юдино	ц.п.	4
		деревня	Нагорная	3	7



КАЗАЧИНСКИЙ РАЙОН



Дата образования района	4 апреля 1924 г.
Площадь	5,739 тыс. кв. км
Численность населения (по состоянию на 01.01.2017)	9,8 тыс. чел
Административный центр	село Казачинское
Расстояние от центра муниципального района до г. Красноярск	195 км
Число городских поселений	0
Число сельских поселений	13
Всего населенных пунктов	37
в т.ч. сельских	37
Реквизиты правового акта об утверждении символики муниципального образования	герб утвержден решением Казачинского районного Совета депутатов от 25.08.2006 № 18-80
Данные о внесении сведений в государственный Геральдический регистр РФ	герб зарегистрирован под № 2499

Границы и статус установлены Законом Красноярского края от 18.02.05 № 13-3013 «Об установлении границ и наделении соответствующим статусом муниципального образования Казачинский район и находящихся в его границах иных муниципальных образований»

№ пп	Наименование городского, сельского поселения	Категория населенного пункта	Наименование населенного пункта, входящего в состав поселения, или находящегося на межселенной территории	Удаленность населенного пункта от центра поселения, км	Удаленность населенного пункта от центра района, км
------	--	------------------------------	---	--	---

Сельские поселения

1	Александровский сельсовет	село	Александровка	ц.п.	54
		деревня	Золотой Ключ	4	58
		деревня	Казанка	9	64
		деревня	Межталовка	11	65
		деревня	Средняя Шилка	11	65
2	Вороновский сельсовет	деревня	Чистополка	16	38
		село	Вороновка	ц.п.	37
		деревня	Матвеевка	8	45

№ пп	Наименование городского, сельского поселения	Категория населенного пункта	Наименование населенного пункта, входящего в состав поселения, или находящегося на межселенной территории	Удаленность населенного пункта от центра поселения, км	Удаленность населенного пункта от центра района, км
		деревня	Томиловка	6	43
		деревня	Чумница	10	45
3	Галанинский сельсовет	село	Галанино	ц.п.	10
		деревня	Самково	1	13
4	Дудовский сельсовет	село	Дудовка	ц.п.	40
		деревня	Кемское	18	56
5	Захаровский сельсовет	село	Захаровка	ц.п.	17
6	Казачинский сельсовет	село	Казачинское	ц.п.	р.ц.
		село	Курбатово	6	6
		деревня	Гавань	6	6
		деревня	Зырянка	5	5
7	Мокрушинский сельсовет	село	Мокрушинское	ц.п.	25
		деревня	Подпорожье	17	24
8	Момотовский сельсовет	село	Момотово	ц.п.	14
		деревня	Пискуновка	10	21
9	Новотроицкий сельсовет	село	Новотроицкое	ц.п.	34
		деревня	Дементьевка	5	37
		деревня	Широково	5	39
10	Отношенский сельсовет	село	Отношка	ц.п.	66
		деревня	Гамурино	7	69
11	Пятковский сельсовет	село	Пятково	ц.п.	38
		деревня	Бобровка	15	50
		деревня	Порог	8	44
12	Рождественский сельсовет	село	Рождественское	ц.п.	19
		деревня	Березняки	18	20
		деревня	Водорезово	13	16
		деревня	Челноки	14	18
13	Талажанский сельсовет	село	Талажанка	ц.п.	51
		деревня	Щелкановка	8	58



ГЕРБ КАЗАЧИНСКОГО РАЙОНА

Герб

- утвержден решением Казачинского районного Совета депутатов №18-80 от 25.08.2006;
- зарегистрирован в государственном Геральдическом регистре РФ № 2499.

Геральдическое описание:

Герб района представляет собой прямоугольный щит с фигурным заострением в нижней части. В центре щита на красном поле изображен бурый медведь, держащий золотой сноп пшеницы. В низу щита на лазуревом поле три камня и три волны, идущие от них, символизирующие Казачинский порог.

Обоснование символики:

Золотой, стоящий на задних лапах, медведь олицетворяет богатство природными ресурсами подтаежной зоны Красноярского края, наковой является территория Казачинского района.

Золотой пшеничный сноп символизирует основу сельского хозяйства Казачинского района.

Лазоревая оконечность – обозначение реки Енисей, протекающей на протяжении всей территории Казачинского района.

Золотые камни в лазоревой оконечности – знаменитые «Казачинские пороги», живописнейшее место Казачинского района – гордость местного населения.

Золотой сноп – хлеб как основа сельского хозяйства Казачинского района.

Фигура медведя – означает то, что Казачинский район является богатейшей природными ресурсами подтаежной зоной Красноярского края.

Фигура реки – символизирует реку Енисей протекающей на протяжении всего Казачинского района.

Фигура камней символизирует живописное место Казачинского района «Казачинский Порог».



КАНСКИЙ РАЙОН



Дата образования района	4 апреля 1924 г.
Площадь	4,320 тыс. кв. км
Численность населения (по состоянию на 01.01.2017)	25,542 тыс. чел
Административный центр	город Канск
Расстояние от центра муниципального района до г. Красноярск	203 км
Число городских поселений	0
Число сельских поселений	15
Всего населенных пунктов	61
в т.ч. сельских	61
Реквизиты правового акта об утверждении символики муниципального образования	герб утвержден решением Канского Совета депутатов от 2.04.2007 № 28-218
	флаг утвержден решением Канского Совета депутатов от 2.04.2007 № 28-219
Данные о внесении сведений в государственный Геральдический регистр РФ	герб зарегистрирован под № 3118
	флаг зарегистрирован под № 3119

Границы и статус установлены Законом Красноярского края от 18.02.05 № 13-3015 «Об установлении границ и наделении соответствующим статусом муниципального образования Канский район и находящихся в его границах иных муниципальных образований»

№ пп	Наименование городского, сельского поселения	Категория населенного пункта	Наименование населенного пункта, входящего в состав поселения, или находящегося на межселенной территории	Удаленность населенного пункта от центра поселения, км	Удаленность населенного пункта от центра района, км
Сельские поселения					
1	Амонашенский сельсовет	село	Амонаш	ц.п.	46
		деревня	Подъянда	15	61
		деревня	Тарай	12	52
2	Анцирский сельсовет	село	Анцирь	ц.п.	16
		деревня	Белоярск	13	24
		поселок	Карьерный	5	10
		деревня	Подояйск	3	13
3	Астафьевский сельсовет	село	Астафьевка	ц.п.	32
		деревня	Леонтьевка	17	41
		деревня	Тайна	12	32
4	Большеуринский сельсовет	село	Большая Уря	ц.п.	25
		поселок	Дорожный	8	22
		деревня	Малая Уря	12	25
		поселок	Малые Пруды	12	14
		поселок	Урькинский	3	28
5	Браженский сельсовет	село	Бражное	ц.п.	22
		деревня	Ашкаул	12	15
		поселок	Степняки	14	34

№ пп	Наименование городского, сельского поселения	Категория населенного пункта	Наименование населенного пункта, входящего в состав поселения, или находящегося на межселенной территории	Удаленность населенного пункта от центра поселения, км	Удаленность населенного пункта от центра района, км
6	Верх-Амонашенский сельсовет	село	Верх-Амонаш	ц.п.	45
		поселок	Зеленая Дубрава	7	49
		деревня	Орловка	4	50
7	Георгиевский сельсовет	село	Георгиевка	ц.п.	43
		деревня	Ивановка	4	47
		деревня	Михайловка	16	68
		деревня	Северо-Александровка	10	58
		деревня	Сухо-Ерша	12	58
8	Краснокурышинский сельсовет	село	Красный Курыш	ц.п.	56
		деревня	Алешино	7	58
		деревня	Пермяково	15	44
		деревня	Хаерино	20	42
9	Мокрушинский сельсовет	село	Мокруша	ц.п.	55
		деревня	Алега	5	62
		поселок	Залесный	26	85
		деревня	Ивантай	22	73
		поселок	Комаровский	20	57
		деревня	Любава	12	56
10	Рудянский сельсовет	деревня	Николаевка	15	67
		село	Рудяное	ц.п.	49
		деревня	Архангельское	6	49
11	Сотниковский сельсовет	деревня	Тагаши	4	55
		село	Сотниково	ц.п.	22
		деревня	Арефьевка	12	22
12	Таеженский сельсовет	деревня	Круглово	9	30
		поселок	Шахтинский	10	18
		село	Таежное	ц.п.	63
13	Терский сельсовет	поселок	Красный Маяк	ц.п.	17
		поселок	Бошняково	16	35
			Комарово	26	49
		деревня	Михайловка	7	20
		деревня	Петрушки	23	40
		поселок	Сухая Речка	5	27
		деревня	Терское	15	37
14	Филимоновский сельсовет	село	Филимоново	ц.п.	16
		село	Бережки	15	7
		село	Крутая Горка	6	22
		село	Левобережное	17	9
		село	Польное	3	14
15	Чечеульский сельсовет	село	Чечеул	ц.п.	9
		поселок	Зеленый Луг	6	7
		поселок	Краснополянск	15	17
	деревня	Новый Путь	10	4	



ГЕРБ И ФЛАГ КАНСКОГО РАЙОНА

Герб

- утвержден решением Канского районного Совета депутатов № 28-218 от 02.04.2007;
- зарегистрирован в государственном Геральдическом регистре РФ № 3118.

Флаг

- утвержден решением Канского районного Совета депутатов № 28-219 от 02.04.2007 года;
- зарегистрирован в государственном Геральдическом регистре РФ № 3119.

Геральдическое описание:

В рассеченном червленом и лазоревом поле хлебный сноп, перевязанный развевающейся лентой и внизу поддерживаемый двумя сообращёнными львами, все фигуры золотые.

Герб Канского района в соответствии с протоколом заседания Геральдического совета при Президенте Российской Федерации от 23-24 марта 2005 г. № 24 пункт 8 может воспроизводиться со статусной короной установленного образца.

Обоснование символики:

Планомерное освоение земель бассейна реки Кан началось более трёхсот лет назад. В 1628 году был построен Канский малый острожек впоследствии ставший городом Канском – центром современного района. Первые сёла на территории Канского района были основаны в начале XVIII столетия по берегам реки. Синий цвет поля символизирует основную водную артерию района – реку Кан, именем которой назван современный район. Синий цвет – символ водных просторов, чистого неба, а также чести, благородства, духовности и возвышенных устремлений.

Золотой сноп, поддерживаемый двумя львами символизирует сельское хозяйство (растениеводство, животноводство) на протяжении столетий являющееся основным занятием местных жителей. Золото – символ урожая, богатства, стабильности, уважения и интеллекта. Сноп – символ единства, общности интересов, взаимной поддержки.

Лев – символ силы, мощи, воли, активности аллегорически показывает, многочисленные трудности, которые пришлось преодолевать жителям в мирное время и в годы войн. Сложные природно-климатические условия Восточной Сибири не стали помехой в создании развитого сельскохозяйственного комплекса. Серьёзным испытанием для местных жителей оказались Годы Великой Отечественной Войны, более двадцати тысяч человек ушли на фронт и половина из них не вернулись. Оставшиеся в деревнях люди, помогали фронту всем, чем могли, подчас отдавая последнее. В послевоенные годы район быстро восстановил свою экономику, многие жители были отмечены государственными наградами. Красный цвет символ труда, жизнеутверждающей силы, мужества и красоты.

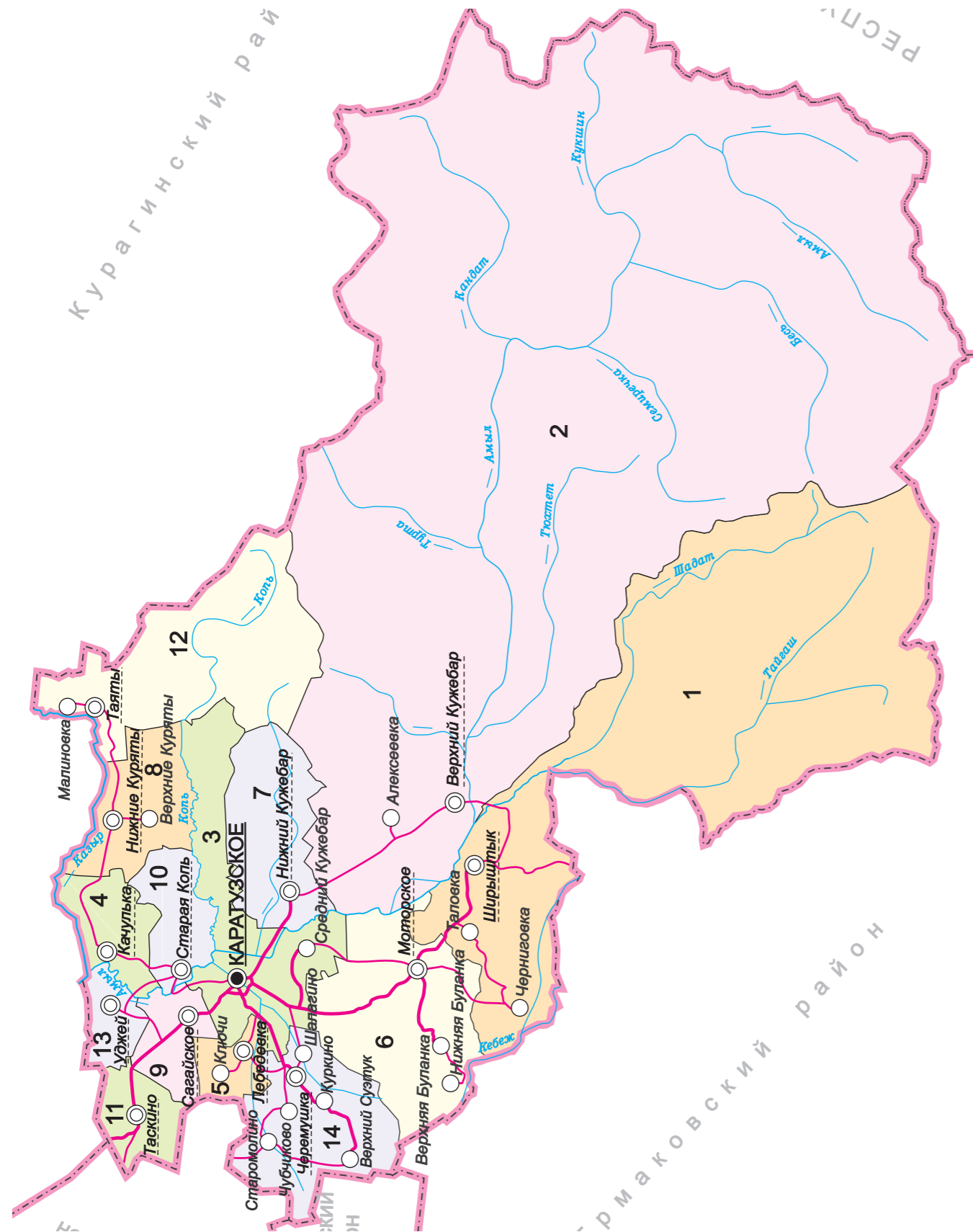
Лев и красный цвет – символы, используемые в гербе Красноярского края, в гербе района подчёркивают территориальную принадлежность и общность истории края и района.

Описание флага:

Прямоугольное полотнище с отношением ширины к длине 2:3, разделённое по вертикали на две равные части: синюю и красную; посередине полотнища изображены фигуры герба – сноп, перевязанный лентой поддерживаемый двумя львами, изображённые жёлтым и оранжевым цветом.

Обоснование символики:

Флаг Канского района разработан на основе его герба.




КАРАТУЗСКИЙ РАЙОН



Дата образования района	4 апреля 1924 г.
Площадь	10,236 тыс. кв. км
Численность населения (по состоянию на 01.01.2017)	15,172 тыс. чел
Административный центр	село Каратузское
Расстояние от центра муниципального района до г. Красноярск	529 км
Число городских поселений	0
Число сельских поселений	14
Всего населенных пунктов	28
в т.ч. сельских	28
Реквизиты правового акта об утверждении символики муниципального образования	герб и флаг утверждены решением Каратузского районного Совета депутатов от 24.03.2009 № В-427
Данные о внесении сведений в государственный Геральдический регистр РФ	герб зарегистрирован под № 4787 флаг зарегистрирован под № 4788

Границы и статус установлены Законом Красноярского края от 25.02.05 № 13-3107 «Об установлении границ и наделении соответствующим статусом муниципального образования Каратузский район и находящихся в его границах иных муниципальных образований»

№ пп	Наименование городского, сельского поселения	Категория населенного пункта	Наименование населенного пункта, входящего в состав поселения, или находящегося на межселенной территории	Удаленность населенного пункта от центра поселения, км	Удаленность населенного пункта от центра района, км
Сельские поселения					
1	Амыльский сельсовет	село	Ширыштык	ц.п.	40
		деревня	Таловка	10	33
		деревня	Черниговка	25	45
2	Верхнекужебарский сельсовет	село	Верхний Кужебар	ц.п.	39
		деревня	Алексеевка	7	32
3	Каратузский сельсовет	село	Каратузское	ц.п.	р.ц.
		деревня	Средний Кужебар	16	21
4	Качульский сельсовет	село	Качулька	ц.п.	28
		деревня	Лебедевка	ц.п.	7
6	Моторский сельсовет	деревня	Ключи	4	12
		село	Моторское	ц.п.	24
		деревня	Верхняя Буланка	12	37
6	Моторский сельсовет	деревня	Нижняя Буланка	19	44
		деревня	Нижний Кужебар	ц.п.	15
7	Нижнекужебарский сельсовет	село	Нижний Кужебар	ц.п.	15
8	Нижнекуратский сельсовет	село	Нижние Куряты	ц.п.	49
		деревня	Верхние Куряты	6	55
9	Сагайский сельсовет	село	Сагайское	ц.п.	6
10	Старокопский сельсовет	село	Старая Копь	ц.п.	8
11	Таскинский сельсовет	село	Таскино	ц.п.	23
12	Таятский сельсовет	село	Таяты	ц.п.	70
		деревня	Малиновка	4	68
13	Уджейский сельсовет	село	Уджей	ц.п.	21
14	Черемушинский сельсовет	село	Черемушка	ц.п.	11
		деревня	Верхний Суэдук	18	30
		деревня	Куркино	7	22
		деревня	Старомолино	14	24
		деревня	Чубчиново	7	17
		деревня	Шалагино	4	14



ГЕРБ И ФЛАГ КАРАТУЗСКОГО РАЙОНА

Герб

- утвержден Решением Каратузского районного Совета депутатов № В-427 от 24.03.2009;
- зарегистрирован в государственном Геральдическом регистре РФ № 4787.

Флаг

- утвержден решением Каратузского районного Совета депутатов № В-427 от 24.03.2009;
- зарегистрирован в государственном Геральдическом регистре РФ № 4788.

Геральдическое описание:

На червленом поле с серебряной оконечностью золотой казак на золотом же коне, в правой руке алебарда в столб острием влево.

Казак – всадник с алебардой – указание на то, изначально Каратузская станица была пограничным форпостом, в котором несли службу стрельцы.

Обоснование символики:

Золото – символ богатства, справедливости и великодушия.

Червленый – символ храбрости, мужества и неустрашимости.

Серебро – символизирует великодушие, честность, верность и безупречность.

В центре щита казак – всадник с алебардой, повернутой острием назад.

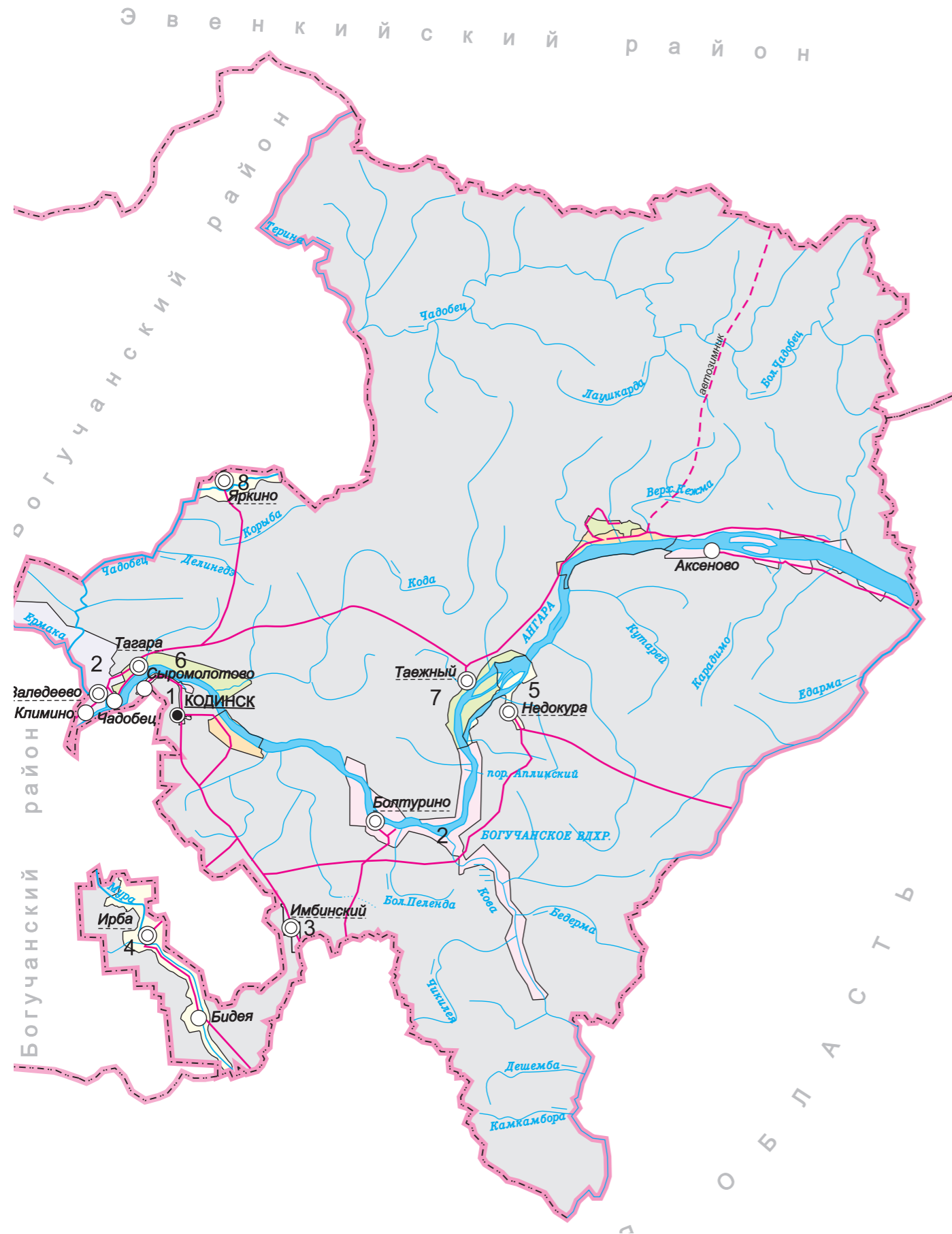
Изначально Каратузская станица была поставлена как пограничный форпост, в котором службу несли стрельцы.

Алебарда, повернутая назад, является символом мирного несения службы.

Красное поле щита свидетельствует о красоте природы Каратузского района и его административной принадлежности к Красноярскому краю.

Описание флага:

Прямоугольное полотнище с отношением ширины к длине 2:3, воспроизводящее композицию герба в красном, белом и желтом цветах.



КЕЖЕМСКИЙ РАЙОН



Дата образования района	4 июля 1928 г.
Площадь	34,541 тыс. кв. км
Численность населения (по состоянию на 01.01.2017)	21,122 тыс. чел
Административный центр	город Коди́нск
Расстояние от центра муниципального района до г. Красноярска	717 км
Число городских поселений	1
Число сельских поселений	7
Всего населенных пунктов	14
в т.ч. сельских	13
Число населенных пунктов на межселенной территории	2
Реквизиты правового акта об утверждении символики муниципального образования	герб утвержден Кежемским районным Советом депутатов от 04.07.2003 № 21-111
	флаг утвержден Кежемским районным Советом депутатов от 04.07.2003 № 21-112
Данные о внесении сведений в государственный Геральдический регистр РФ	герб зарегистрирован под № 1298 флаг зарегистрирован под № 1299

Границы и статус установлены Законом Красноярского края от 25.02.05 № 13-3110 «Об установлении границ и наделении соответствующим статусом муниципального образования Кежемский район и находящихся в его границах иных муниципальных образований»

№ пп	Наименование городского, сельского поселения	Категория населенного пункта	Наименование населенного пункта, входящего в состав поселения, или находящегося на межселенной территории	Удаленность населенного пункта от центра поселения, км	Удаленность населенного пункта от центра района, км
Городские поселения					
1	город Коди́нск	город	Коди́нск		р.ц.
		деревня	Сыромо́лото́во	20	20
Сельские поселения					
2	Заледеевский сельсовет	село	Заледеево	ц.п.	45
		деревня	Климино	6	56
		деревня	Чадобец	2	47
3	Имбинский сельсовет	поселок	Имбинский	ц.п.	70
4	Ирбинский сельсовет	село	Ирба	ц.п.	89
		деревня	Бидея	43	132
5	Недокурский сельсовет	поселок	Недокура	ц.п.	190
6	Тагарский сельсовет	деревня	Тагара	ц.п.	33
7	Таежинский сельсовет	поселок	Таежный	ц.п.	211
8	Яркинский сельсовет	село	Яркино	ц.п.	105
Межселенная территория					
		деревня	Аксеново		275
		поселок	Болтурино		125



ГЕРБ И ФЛАГ КЕЖЕМСКОГО РАЙОНА

Герб

- утвержден решением XXI сессии Кежемского районного Совета от 04.07.2003;
- зарегистрирован в государственном Геральдическом регистре РФ № 1298.

Флаг

- утвержден решением XXI сессии Кежемского районного Совета от 04.07.2003;
- зарегистрирован в государственном Геральдическом регистре РФ № 1299.

Геральдическое описание:

В червлёном поле золотой скачущий олень над выщербленной и рассечённой оконечностью, справа имеющей двойную ширину и выщерблено пересечённую на серебро и червлень, слева – серебряную.

Обоснование символики:

В основу герба взято историческое формирование Кежемского района. Центр района – село Кежда основано в 1665 г. на реке Ангаре в устье реки Кежда как русское поселение.

Красный цвет поля аллегорически символизирует энергию, которая дает жизнь району, а также это символ тепла, активности, мужества, праздника, красоты.

Выщербленная оконечность – геральдическая фигура, аллегорически показывает верхний и нижний бьефы строящейся Богучанской ГЭС.

Серебро – символ чистоты, мудрости, благородства, мира, взаимосотрудничества.

Скачущий олень символизирует преодоление трудностей, стремление к совершенству.

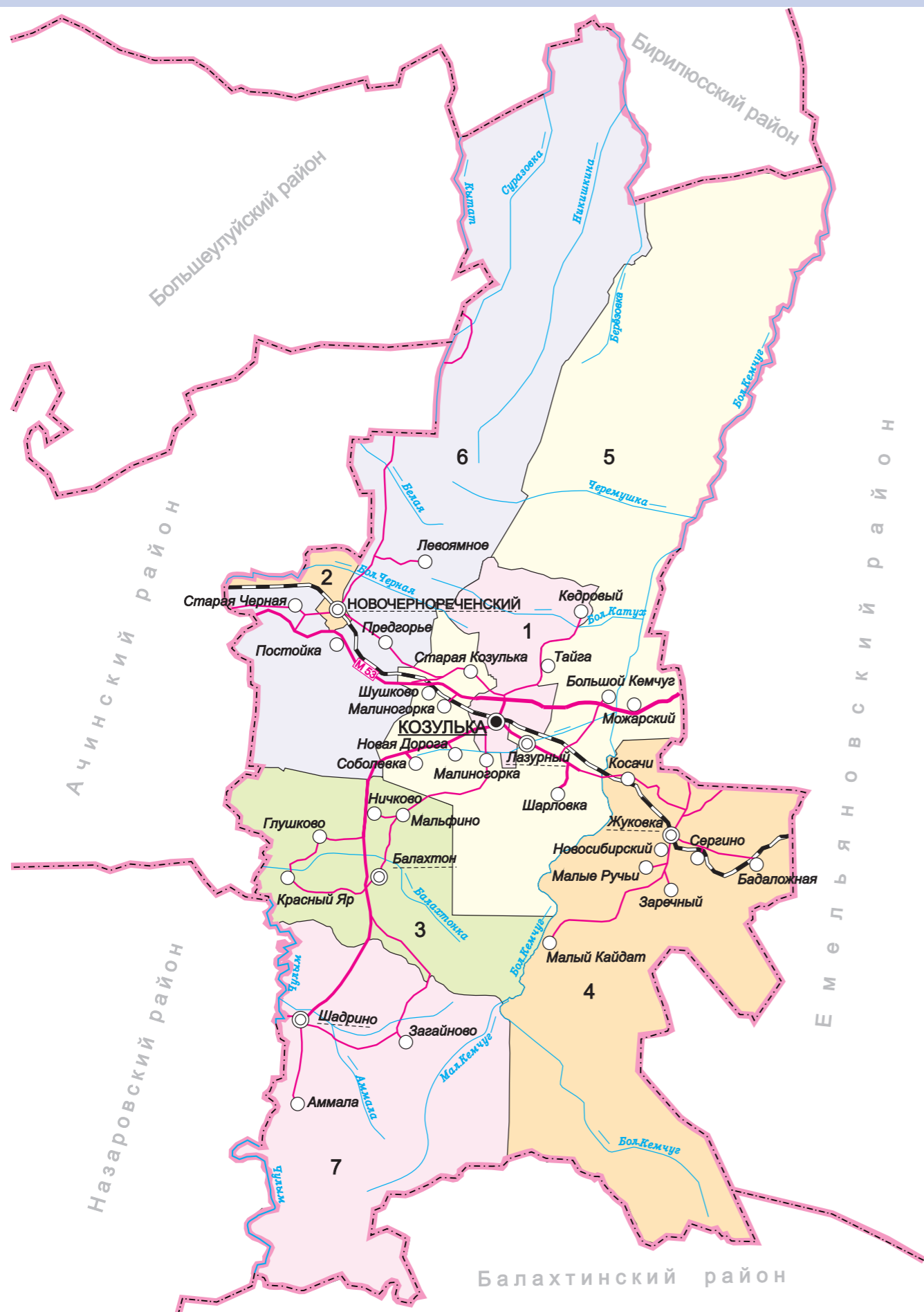
Золото – символ высшей ценности, величия, прочности, силы, великодушия.

Описание флага:

Красное прямоугольное полотнище с соотношением ширины к длине 2:3, воспроизводящий развернутую гербовую композицию.

Обоснование символики:

В основу флага взято историческое формирование Кежемского района.



КОЗУЛЬСКИЙ РАЙОН



Дата образования района	4 апреля 1924 года
Площадь	5,305 тыс. кв. км
Численность населения (по состоянию на 01.01.2017)	16,3 тыс. чел.
Административный центр	поселок городского типа Козулька
Расстояние от центра муниципального района до г. Красноярск	102 км
Число городских поселений	2
Число сельских поселений	5
Всего населенных пунктов	34
в т.ч. сельских	32
Реквизиты правового акта об утверждении символики муниципального образования	герб утвержден решением Козульского районного Совета депутатов от 25.03.2005 года № 38-308р
Данные о внесении сведений в государственный Геральдический регистр РФ	герб зарегистрирован под № 1852

Границы и статус установлены Законом Красноярского края от 18.02.05 № 13-3011 «Об установлении границ и наделении соответствующим статусом муниципального образования Козульский район и находящихся в его границах иных муниципальных образований»

№ пп	Наименование городского, сельского поселения	Категория населенного пункта	Наименование населенного пункта, входящего в состав поселения, или находящегося на межселенной территории	Удаленность населенного пункта от центра поселения, км	Удаленность населенного пункта от центра района, км
Городские поселения					
1	поселок Козулька	поселок городского типа	Козулька		р.ц.
		поселок	Кедровый	18	20
2	поселок Новочерносореченский	поселок городского типа	Новочерносореченский		26
Сельские поселения					
3	Балахтонский сельсовет	село	Балахтон	ц.п.	30
		деревня	Глушково	10	26
		деревня	Красный Яр	12	41
		деревня	Мальфино	9	23
4	Жуковский сельсовет	деревня	Ничково	11	19
		село	Жуковка	ц.п.	26
		поселок	Бадаложная	13	37
		поселок	Заречный	7	29
		поселок	Косачи	12	17
		поселок	Малые Ручьи	6	29
	поселок	Малый Кайдат	20	47	
	поселок	Новосибирский	3	26	

№ пп	Наименование городского, сельского поселения	Категория населенного пункта	Наименование населенного пункта, входящего в состав поселения, или находящегося на межселенной территории	Удаленность населенного пункта от центра поселения, км	Удаленность населенного пункта от центра района, км
		поселок	Сергино	4	25
5	Лазурненский сельсовет	поселок	Лазурный	ц.п.	2
		деревня	Большой Кемчуг	15	15
		поселок	Малиногорка	10	8
		деревня	Малиногорка	8	5
		поселок	Можарский	20	10
		деревня	Новая Дорога	5	7
		поселок	Соболевка	9	11
		деревня	Старая Козулька	8	10
		поселок	Тайга	8	10
		деревня	Шарловка	10	8
		поселок	Шушково	16	18
6	Новочернореченский сельсовет	деревня	Левоямное	14	16
		деревня	Постойка	6	24
		деревня	Предгорье	11	23
		деревня	Старая Черная	4	30
7	Шадринский сельсовет	село	Шадрино	ц.п.	45
		деревня	Аммала	9	54
		деревня	Загайново	12	57



ГЕРБ КОЗУЛЬСКОГО РАЙОНА

Герб

- утвержден решением Козульского районного Совета депутатов № 38-308р от 25.03.2005;
- зарегистрирован в государственном Геральдическом регистре РФ 1852.

Геральдическое описание:

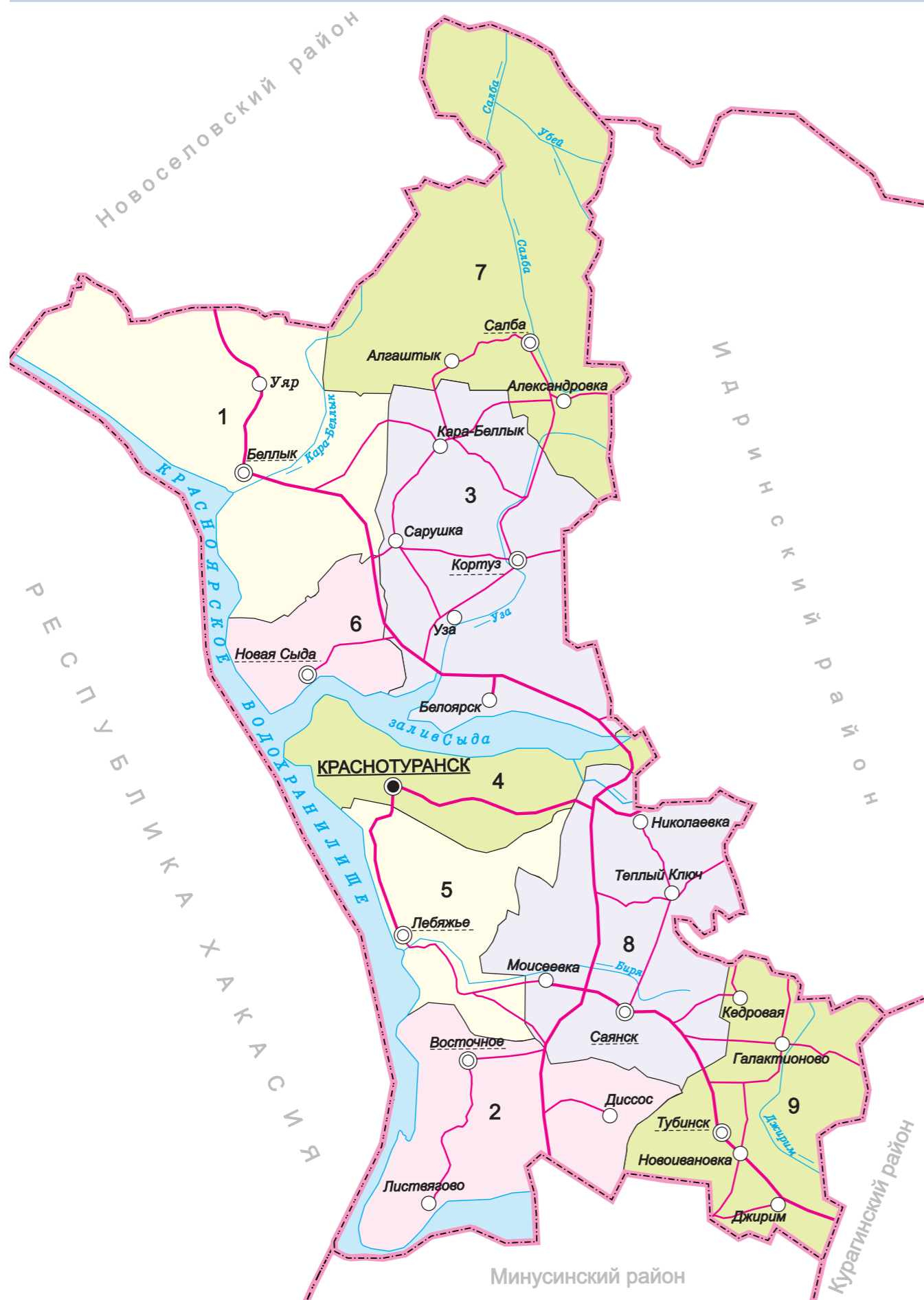
Герб Козульского района представляет собой классический геральдический щит с изображением идущего в зеленом поле серебряного медведя с червлеными глазами и языком, держащего в передних лапах золотой ключ бородкой вправо вверх.

Обоснование символики:

Медведь – символ предусмотрительности.

Золотой ключ символизирует природные богатства района: леса, полезные ископаемые, диких животных.

Изобилие земли Козульской символически отображено зеленым цветом, который также указывает на развитие в районе лесной, деревообрабатывающей промышленности и сельского хозяйства.



КРАСНОТУРАНСКИЙ РАЙОН



Дата образования района	4 апреля 1924 года
Площадь	3,462 тыс. кв. км
Численность населения (по состоянию на 01.01.2017)	14,2 тыс. чел.
Административный центр	село Краснотуранск
Расстояние от центра муниципального района до г. Красноярска	523 км
Число городских поселений	0
Число сельских поселений	9
Всего населенных пунктов	25
в т.ч. сельских	25
Реквизиты правового акта об утверждении символики муниципального образования	<p>герб утвержден решением Краснотуранского районного Совета депутатов от 28 мая 2013 года № 29-227р</p> <p>флаг утвержден решением Краснотуранского районного Совета депутатов от 28 мая 2013 года № 29-228р</p>
Данные о внесении сведений в государственный Геральдический регистр РФ	<p>герб зарегистрирован под № 8514</p> <p>флаг зарегистрирован под № 8515</p>


Границы и статус установлены Законом Красноярского края от 18.02.05 № 13-3034 «Об установлении границ и наделении соответствующим статусом муниципального образования Краснотуранский район и находящихся в его границах иных муниципальных образований»

№ пп	Наименование городского, сельского поселения	Категория населенного пункта	Наименование населенного пункта, входящего в состав поселения, или находящегося на межселенной территории	Удаленность населенного пункта от центра поселения, км	Удаленность населенного пункта от центра района, км
------	--	------------------------------	---	--	---

Сельские поселения

1	Беллыкский сельсовет	село	Беллык	ц.п.	73
		деревня	Уяр	10	83
2	Восточенский сельсовет	село	Восточное	ц.п.	52
		деревня	Диссос	18	57
		поселок	Листвягово	32	62
		деревня	Кортуз	ц.п.	60
3	Кортузский сельсовет	село	Кортуз	ц.п.	60
		село	Белярск	20	46
		деревня	Кара-Беллык	16	76
		деревня	Сарушка	12	71
		деревня	Уза	8	52

№ пп	Наименование городского, сельского поселения	Категория населенного пункта	Наименование населенного пункта, входящего в состав поселения, или находящегося на межселенной территории	Удаленность населенного пункта от центра поселения, км	Удаленность населенного пункта от центра района, км
4	Краснотуранский сельсовет	село	Краснотуранск	ц.п.	р.ц.
5	Лебяженский сельсовет	село	Лебяжье	ц.п.	15
6	Новосыдинский сельсовет	село	Новая Сыда	ц.п.	68
7	Салбинский сельсовет	село	Салба	ц.п.	84
		деревня	Алгаштык	8	92
		деревня	Александровка	4	83
8	Саянский сельсовет	село	Саянск	ц.п.	42
		село	Моисеевка	8	41
		деревня	Николаевка	26	27
		поселок	Теплый Ключ	12	38
9	Тубинский сельсовет	село	Тубинск	ц.п.	59
		село	Галактионово	15	70
		поселок	Джирим	12	70
		деревня	Кедровая	15	57
		село	Новоивановка	4	62



ГЕРБ И ФЛАГ КРАСНОТУРАНСКОГО РАЙОНА

Герб

- утвержден решением Краснотуранского районного Совета депутатов № 29-227р от 28.05.2013;
- зарегистрирован в государственном Геральдическом регистре РФ № 8514.

Флаг

- утвержден Решением Краснотуранского районного Совета депутатов № 29-228р от 28.05.2013 года;
- зарегистрирован в государственном Геральдическом регистре РФ 8515.

Геральдическое описание:

В червленом поле вверху – серебряный бегущий иноходью конь, внизу – поставленная на границу поля золотая бревенчатая крепость в виде трех соединенных стенами башен, из которых средняя выше и имеет сквозную арку ворот, причем башни и стены имеют кровли.

Описание герба:

Освоение территории Краснотуранского района началось со строительства в 1707 году второго Абаканского острога (первый был построен на территории нынешнего города Абакан), положившего начало старому селу Абаканскому, переименованному в Краснотуранск. Краснотуранский район был образован в 1924 году и до 1933 года именовался Абаканским районом. Краснотуранский район расположен на правом берегу р. Енисей. В связи со строительством Красноярской ГЭС (1960-е годы) и образованием Красноярского водохранилища село Краснотуранск было перенесено из зоны затопления на более высокую часть Туранской гряды. Во все годы местное население занималось в основном земледелием и животноводством. В настоящее время Краснотуранский район занимает ведущее место в Красноярском крае по количеству сельхозугодий и объему сельхозпродукции. В животноводстве основной упор делается на увеличение кормовой базы, модернизацию ферм, улучшение племенного состава скота. В Краснотуранском районе развито разведение элитных пород лошадей. ЗАО «Тубинск» и племязавод «Краснотуранский» успешно развивают племенное коневодство, поставляя лошадей во многие хозяйства Краснотуранского района и Красноярского края.

Символика герба Краснотуранского района многозначна:

- конь – символ животноводства. Конь – гордое, красивое животное, незаменимый помощник человека во всех его делах и на поле брани, и при освоении новых земель, и в трудовых буднях;

- крепость – символ острога Абаканский, который стал первым русским поселением на юге Красноярского края.

Открытая арка ворот – символ гостеприимства и доверия жителей района;

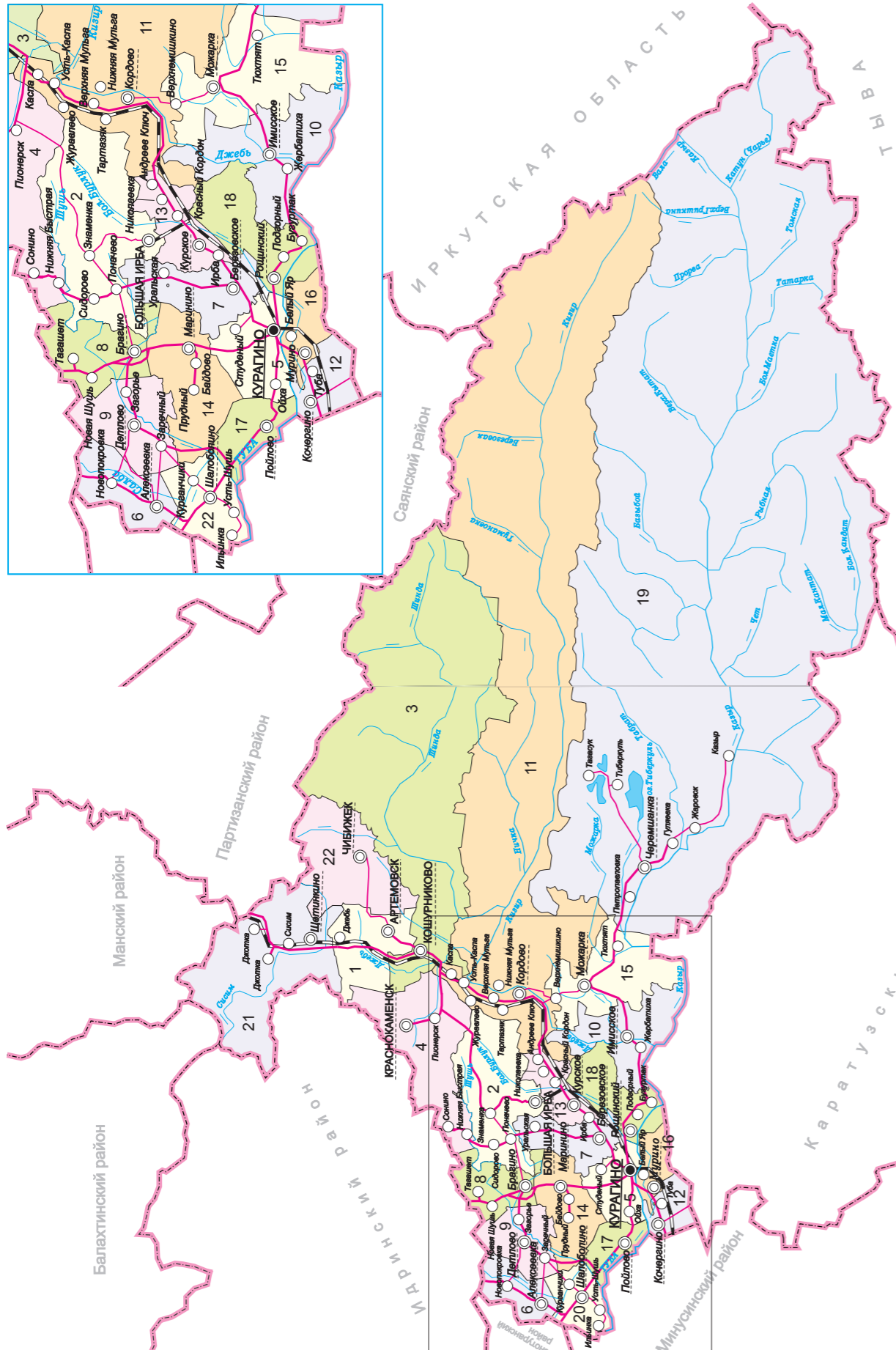
Серебро – символ чистоты, открытости, божественной мудрости, примирения.

Золото – символ высшей ценности, величия, богатства, урожая.

Красный цвет – гласно отражает часть названия района, а также является символом труда, мужества, жизнеутверждающей силы, красоты и праздника.

Описание флага:

Прямоугольное двухстороннее полотнище красного цвета с отношением ширины к длине 2:3, в центре полотнища изображены фигуры из герба Краснотуранского района: вверху – белый, бегущий иноходью конь, под ним – поставленная на низ полотнища желтая бревенчатая крепость.



КУРАГИНСКИЙ РАЙОН



Дата образования района	4 апреля 1924 года
Площадь	24,073 тыс. кв. км
Численность населения (по состоянию на 01.01.2017)	45,5 тыс. чел.
Административный центр	поселок городского типа Курагино
Расстояние от центра муниципального района до г. Красноярск	506 км
Число городских поселений	5
Число сельских поселений	17
Всего населенных пунктов	68
в т.ч. сельских	63
Реквизиты правового акта об утверждении символики муниципального образования	<p>герб утвержден решением Курагинского районного Совета депутатов от 27 декабря 2002 года № 16-161р</p> <p>флаг утвержден решением Курагинского районного Совета депутатов от 17 марта 2003 года № 18-178р</p>
Данные о внесении сведений в государственный Г еральдический регистр РФ	<p>герб зарегистрирован под № 1143</p> <p>флаг зарегистрирован под № 1174</p>

Границы и статус установлены Законом Красноярского края от 18.02.05 № 13-3009 «Об установлении границ и наделении соответствующим статусом муниципального образования Курагинский район и находящихся в его границах иных муниципальных образований»

№ пп	Наименование городского, сельского поселения	Категория населенного пункта	Наименование населенного пункта, входящего в состав поселения, или находящегося на межселенной территории	Удаленность населенного пункта от центра поселения, км	Удаленность населенного пункта от центра района, км
Городские поселения					
1	город Артемовск	город	Артемовск		98
			поселок Джебь	19	117
2	поселок Большая Ирба	поселок городского типа	Большая Ирба		38
			деревня Знаменка	9	46
			село Поначево	18	36
			поселок Сидорово	24	42
			поселок Кошурниково		97
3	поселок Краснокаменск	поселок городского типа	Краснокаменск		92
			село Нижняя Быстрая	77	50
			поселок Пионерск	3	89
			деревня Сонино	79	53
			поселок Курагино		р.ц.
4	поселок Курагино	поселок городского типа	Курагино		р.ц.
			поселок Ойха	7	7
			поселок Студеный	8	8

№ пп	Наименование городского, сельского поселения	Категория населенного пункта	Наименование населенного пункта, входящего в состав поселения, или находящегося на межселенной территории	Удаленность населенного пункта от центра поселения, км	Удаленность населенного пункта от центра района, км
Сельские поселения					
6	Алексеевский сельсовет	село	Алексеевка	ц.п.	41
		деревня	Новопокровка	10	51
7	Березовский сельсовет	село	Березовское	ц.п.	13
		деревня	Уральская	14	27
8	Брагинский сельсовет	село	Брагино	ц.п.	33
		поселок	Новая Шушь	5	38
		поселок	Тагашет	11	44
9	Детловский сельсовет	поселок	Детлово	ц.п.	54
		поселок	Загорье	9	63
		поселок	Заречный	6	48
10	Имисский сельсовет	село	Имисское	ц.п.	41
		деревня	Жербатиха	5	36
11	Кордовский сельсовет	село	Кордово	ц.п.	57
		деревня	Верхняя Мульга	10	67
		поселок	Журавлево	9	66
		поселок	Каспа	17	74
		деревня	Нижняя Мульга	9	66
		поселок	Тартазяк	3	60
		поселок	Усть-Каспа	12	69
12	Кочергинский сельсовет	село	Кочергино	ц.п.	18
		поселок	Туба	3	15
13	Курский сельсовет	село	Курское	ц.п.	26
		поселок	Андреев Ключ	20	46
		поселок	Ирба	1	27
		поселок	Красный Кордон	12	38
		деревня	Николаевка	14	40
14	Марининский сельсовет	село	Маринино	ц.п.	19
		поселок	Байдово	2	21
		поселок	Прудный	5	24
15	Можарский сельсовет	село	Можарка	ц.п.	60
		поселок	Верхнемишкино	11	71
		село	Тюхтят	15	75
16	Муринский сельсовет	село	Мурино	ц.п.	11
		деревня	Белый Яр	5	10
17	Пойловский сельсовет	село	Пойлово	ц.п.	16
18	Рощинский сельсовет	поселок	Рощинский	ц.п.	7
		поселок	Бугуртак	12	19
		поселок	Подгорный	6	13
19	Черемшанский сельсовет	село	Черемшанка	ц.п.	94
		деревня	Гуляевка	4	98
		поселок	Жаровск	17	110

№ пп	Наименование городского, сельского поселения	Категория населенного пункта	Наименование населенного пункта, входящего в состав поселения, или находящегося на межселенной территории	Удаленность населенного пункта от центра поселения, км	Удаленность населенного пункта от центра района, км
		поселок	Казыр	27	120
		деревня	Петропавловка	6	88
		поселок	Тагасук	24	118
		поселок	Тиберкуль	26	120
20	Шалоболинский сельсовет	село	Шалоболино	ц.п.	35
		деревня	Ильинка	15	50
		деревня	Курганчики	7	42
		поселок	Усть-Шушь	5	40
21	Щетинкинский сельсовет	село	Щетинкино	ц.п.	140
		деревня	Джотка	18	158
		поселок	Джотка	26	166
		поселок	Сисим	11	151
22	Чибижекский сельсовет	поселок	Чибижек	ц.п.	118



ГЕРБ И ФЛАГ КУРАГИНСКОГО РАЙОНА

Герб

- утвержден решением Курагинского районного Совета депутатов № 16-161р от 27.12.2002 года;
- зарегистрирован в государственном Геральдическом регистре РФ № 1143.

Флаг

- утвержден Курагинского районного Совета депутатов № 18-178р от 17.03.2003 года;
- зарегистрирован в государственном Геральдическом регистре РФ № 1174.

Геральдическое описание:

В червленом красном поле опрокинутый серебряный вилообразный крест, сопровождаемый внизу золотой елью; во главе поверх всего золотой меч в ножнах, рукоятью вправо.

Описание герба:

В основу композиции герба положены исторические, географические, природные особенности Курагинского района. Курагинский район образован в 1924 году путем слияния Курагинской, Поначевской, Шалоболинской части Имисской и Кочергинской волостей. Центр района – поселок Курагино, ведет свою историю с 1626 г. (Хурага-тура), название получил по имени основателя, кыргызского князя Кураги (Енисейские кыргызы – предки современных хакасов).

Вилообразный крест отражает географическое расположение места, где по преданиям на стыке рек Амыл и Казыр в реку Туба при подписании в начале XVIII века договора о присоединении Тубинского княжества к России, Тубинский князь подарил кинжал воеводе Абаканского острога Конону Симонову.

Меч в ножнах – символ защиты территории от набегов монгольских ханов.

Нижняя часть флага, образованная плечами креста, аллегорически показывает курганы, где были обнаружены захоронения и оружие бронзового века.

Серебро – символ совершенства, благородства, чистоты, веры, мира.

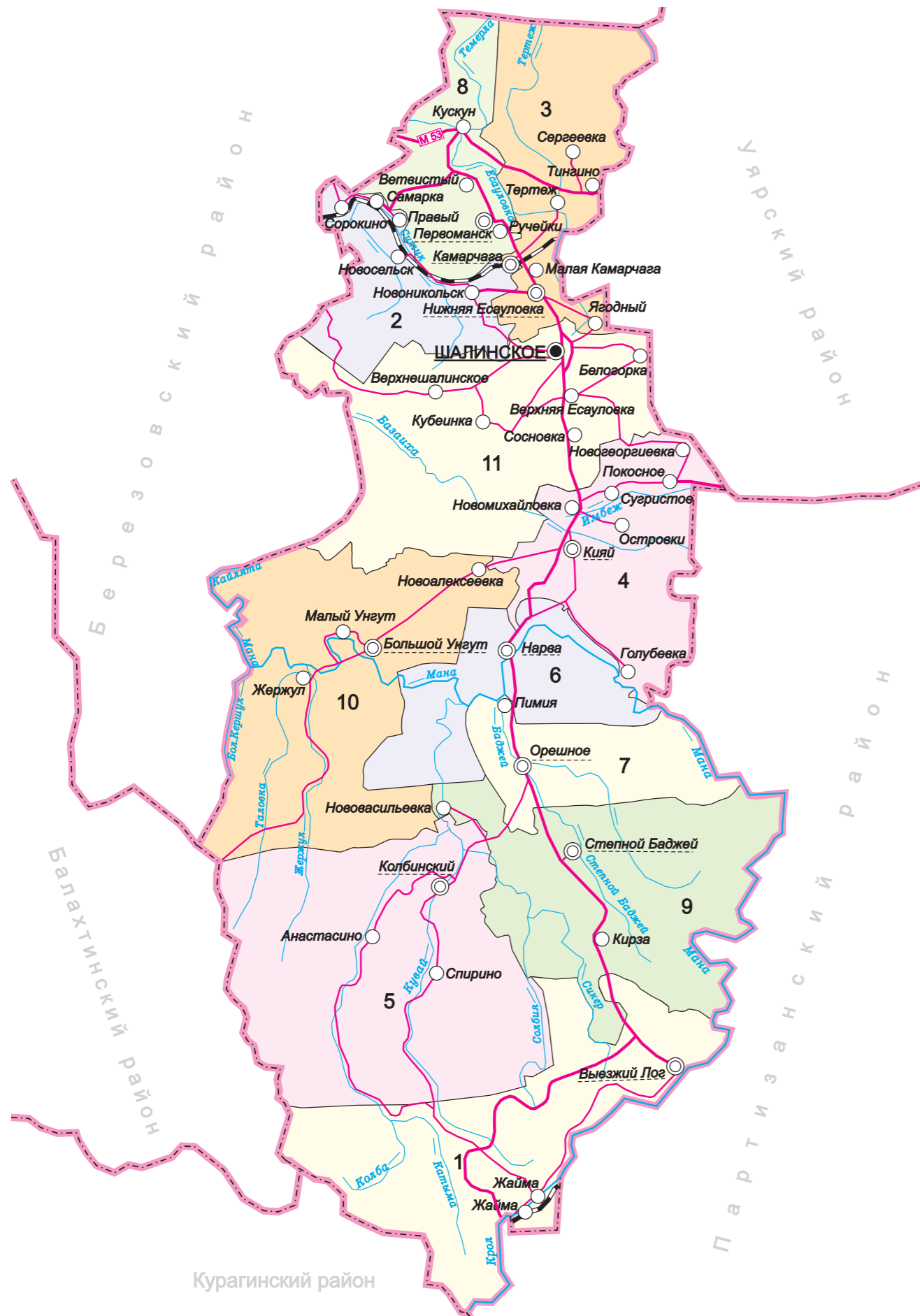
Ель говорит о разнообразии и богатстве природных ресурсов района.

Золото символизирует богатство, справедливость, уважение, великодушие.

Красный цвет в геральдике – символ храбрости, мужества, красоты и труда.

Описание флага:

Флаг Курагинского района представляет собой красное прямоугольное полотнище с соотношениями ширины к длине 2:3, несущий развернутую гербовую композицию: желтый меч и ель и белый опрокинутый вилообразный крест, нижние плечи которого упираются в углы флага.



МАНСКИЙ РАЙОН



Дата образования района	4 апреля 1924 года
Площадь	5,959 тыс. кв. км
Численность населения (по состоянию на 01.01.2017)	15,8 тыс. чел.
Административный центр	село Шалинское
Расстояние от центра муниципального района до г. Красноярск	68 км
Число городских поселений	0
Число сельских поселений	11
Всего населенных пунктов	45
в т.ч. сельских	45
Реквизиты правового акта об утверждении символики муниципального образования	герб и флаг утверждены решением Манского районного Совета депутатов от 24 июня 2009 года № 46-371
Данные о внесении сведений в государственный Геральдический регистр РФ	герб зарегистрирован под № 5717 флаг зарегистрирован под № 5718

Границы и статус установлены Законом Красноярского края от 24.12.04 № 13-2864 «Об установлении границ и наделении соответствующим статусом муниципального образования Манский район и находящихся в его границах иных муниципальных образований»

№ пп	Наименование городского, сельского поселения	Категория населенного пункта	Наименование населенного пункта, входящего в состав поселения, или находящегося на межселенной территории	Удаленность населенного пункта от центра поселения, км	Удаленность населенного пункта от центра района, км
------	--	------------------------------	---	--	---

Сельские поселения

1	Выезжелогский сельсовет	деревня	Выезжий Лог	ц.п.	100
		деревня	Жайма	19	127
		поселок	Жайма	20	128
2	Камарчагский сельсовет	поселок	Камарчага	ц.п.	15
		деревня	Новоникольск	7	22
		деревня	Новосельск	16	31
		деревня	Правый	17	40
		деревня	Самарка	24	39
		поселок	Сорокино	26	41
3	Каменский сельсовет	село	Нижняя Есауловка	ц.п.	8
		деревня	Малая Камарчага	5	10
		деревня	Сергеевка	20	28
		село	Тертеж	12	20
		деревня	Тингино	17	25

№ пп	Наименование городского, сельского поселения	Категория населенного пункта	Наименование населенного пункта, входящего в состав поселения, или находящегося на межселенной территории	Удаленность населенного пункта от центра поселения, км	Удаленность населенного пункта от центра района, км
		поселок	Ягодный	8	46
4	Кияйский сельсовет	село	Кияй	ц.п.	25
		деревня	Голубевка	16	44
		деревня	Новогеоргиевка	20	37
		деревня	Новомихайловка	5	19
		деревня	Островки	7	28
		деревня	Покосное	16	33
		деревня	Сугристое	10	24
5	Колбинский сельсовет	поселок	Колбинский	ц.п.	75
		поселок	Анастасино	12	87
		поселок	Спирино	5	80
6	Нарвинский сельсовет	село	Нарва	ц.п.	42
7	Орешенский сельсовет	поселок	Орешное	ц.п.	60
		поселок	Пимия	13	47
8	Первоманский сельсовет	поселок	Первоманск	ц.п.	24
		поселок	Ветвистый	6	30
		деревня	Кускун	13	37
		поселок	Ручейки	3	27
9	Степно-Баджейский сельсовет	село	Степной Баджей	ц.п.	69
		деревня	Кирза	11	80
		деревня	Нововасильевка	17	77
10	Унгутский сельсовет	поселок	Большой Унгут	ц.п.	57
		поселок	Жержул	12	69
		поселок	Малый Унгут	4	61
		деревня	Новоалексеевка	18	39
11	Шалинский сельсовет	село	Шалинское	ц.п.	р.ц.
		деревня	Белогорка	12	12
		деревня	Верхнешалинское	15	15
		деревня	Верхняя Есауловка	6	6
		деревня	Кубеинка	15	15
		деревня	Сосновка	12	12



ГЕРБ И ФЛАГ МАНСКОГО РАЙОНА

Герб

- утвержден решением Манского районного Совета депутатов № 46-371 от 24.06.2009;
- зарегистрирован в государственном Геральдическом регистре РФ № 5717.

Флаг

- утвержден решением Манского районного Совета депутатов № 46-371 от 24.06.2009;
- зарегистрирован в государственном Геральдическом регистре РФ № 5718.

Геральдическое описание:

В червленом поле выходящая из серебряной волнистой оконечности дева в серебряном, соединенном с оконечностью платье, с распущенными золотыми волосами, в золотом же венке из полевых цветов, держащая в правой руке золотой ключ бородной влево, а на левой золотую белку с золотой же шишкой.

Описание флага:

Прямоугольное полотнище с отношением ширины к длине 2:3, воспроизводящее композицию герба в красном, белом и желтом цветах.

Масштаб 1:450 000



МИНУСИНСКИЙ РАЙОН



Дата образования района	4 апреля 1924 года
Площадь	3,185 тыс. кв. км
Численность населения (по состоянию на 01.01.2017)	25,9 тыс. чел.
Административный центр	город Минусинск
Расстояние от центра муниципального района до г. Красноярск	433 км
Число городских поселений	0
Число сельских поселений	13
Всего населенных пунктов	39
в т.ч. сельских	39
Реквизиты правового акта об утверждении символики муниципального образования	герб и флаг утверждены решением Минусинского районного Совета депутатов от 18 декабря 2013 года № 239-рс
Данные о внесении сведений в государственный Геральдический регистр РФ	герб зарегистрирован под № 9135 флаг зарегистрирован под № 9136


Границы и статус установлены Законом Красноярского края от 18.02.05 № 13-3022 «Об установлении границ и наделении соответствующим статусом муниципального образования Минусинский район и находящихся в его границах иных муниципальных образований»

№ пп	Наименование городского, сельского поселения	Категория населенного пункта	Наименование населенного пункта, входящего в состав поселения, или находящегося на межселенной территории	Удаленность населенного пункта от центра поселения, км	Удаленность населенного пункта от центра района, км
------	--	------------------------------	---	--	---

Сельские поселения

1	Большеничкинский сельсовет	село	Большая Ничка	ц.п.	32
		поселок	имени Крупской	12	20
		деревня	Коньгино	6	38
2	Городокский сельсовет	село	Малая Ничка	12	20
		село	Городок	ц.п.	28
3	Жерлыкский сельсовет	село	Никола-Петровка	10	28
		село	Жерлык	ц.п.	57
4	Знаменский сельсовет	село	Колмаково	12	45
		деревня	Майское Утро	15	42
4	Знаменский сельсовет	село	Знаменка	ц.п.	26

№ пп	Наименование городского, сельского поселения	Категория населенного пункта	Наименование населенного пункта, входящего в состав поселения, или находящегося на межселенной территории	Удаленность населенного пункта от центра поселения, км	Удаленность населенного пункта от центра района, км
		село	Верхняя Коя	19	51
		село	Восточное	18	44
		поселок	Пригородный	10	36
		поселок	Сухое Озеро	11	15
5	Кавказский сельсовет	село	Кавказское	ц.п.	48
6	Лугавский сельсовет	село	Лугавское	ц.п.	32
		село	Кривинское	8	25
		поселок	Кутужеково	20	25
		поселок	Озеро Тагарское	17	15
		поселок	Тагарский	19	10
7	Маломинусинский сельсовет	село	Малая Минуса	ц.п.	8
		поселок	Суходол	18	14
8	Новотроицкий сельсовет	деревня	Быстрая	ц.п.	6
		село	Новотроицкое	20	21
		деревня	Комарково	25	46
9	Прихолмский сельсовет	поселок	Прихолмье	ц.п.	32
		поселок	Притубинский	15	47
10	Селиванихинский сельсовет	село	Селиваниха	ц.п.	10
		поселок	Опытное Поле	7	5
		деревня	Солдатово	18	11
		поселок	Топольки	15	8
11	Тесинский сельсовет	село	Тесь	ц.п.	48
		село	Большая Иня	16	32
		поселок	Кызыкульский	18	41
		деревня	Малая Иня	8	40
		деревня	Малый Кызыкуль	14	39
12	Тигрицкий сельсовет	село	Тигрицкое	ц.п.	64
13	Шошинский сельсовет	село	Шошино	ц.п.	56
		поселок	Жерлык	10	66



ГЕРБ И ФЛАГ МИНУСИНСКОГО РАЙОНА

Герб

- утвержден решением Минусинского районного Совета депутатов № 239-рс от 18.12.2013;
- зарегистрирован в государственном Геральдическом регистре РФ № 9135.

Флаг

- утвержден Решением Минусинского районного Совета депутатов № 239-рс от 18.12.2013 года;
- зарегистрирован в государственном Геральдическом регистре РФ № 9136.

Геральдическое описание:

В лазоревом поле под горностаевой главой, обремененной луком (тетивой вниз) в цвет поля – идущий золотой конь с серебряными гривой, хвостом и копытами.

Герб Минусинского района в соответствии с Методическими рекомендациями по разработке и использованию официальных символов муниципальных образований (Раздел 2, Глава VIII, п.п. 45-46), утвержденными Геральдическим советом при Президенте Российской Федерации 28.06.2006, может воспроизводиться со статусной короной установленного образца.

Обоснование символики:

Символика герба Минусинского района многозначна.

Золотой конь – фигура исторического герба города Минусинска, Высочайше утвержденного 19 ноября 1854 года: «Щит пересечен, в верхнем поле герб Красноярска, в нижнем на лазоревом поле золотой конь»

Конь – гордое, красивое животное, незаменимый помощник человека во всех его делах, символ широких просторов, где паслись стада Минусинского конезавода.

Горностаевая глава с луком – символизирует то, что Минусинская земля входила в состав Царства Сибирского, в эмблеме и гербе которого есть эти фигуры.

В геральдике горностаи – символ власти и благородства.

Лазоревое поле символизирует красоту и привлекательность Минусинской котловины для жителей Сибири во все времена. Здесь, благодаря необычному микроклимату, успешно выращивают виноград, арбузы, абрикосы и другие южные ягоды и фрукты.

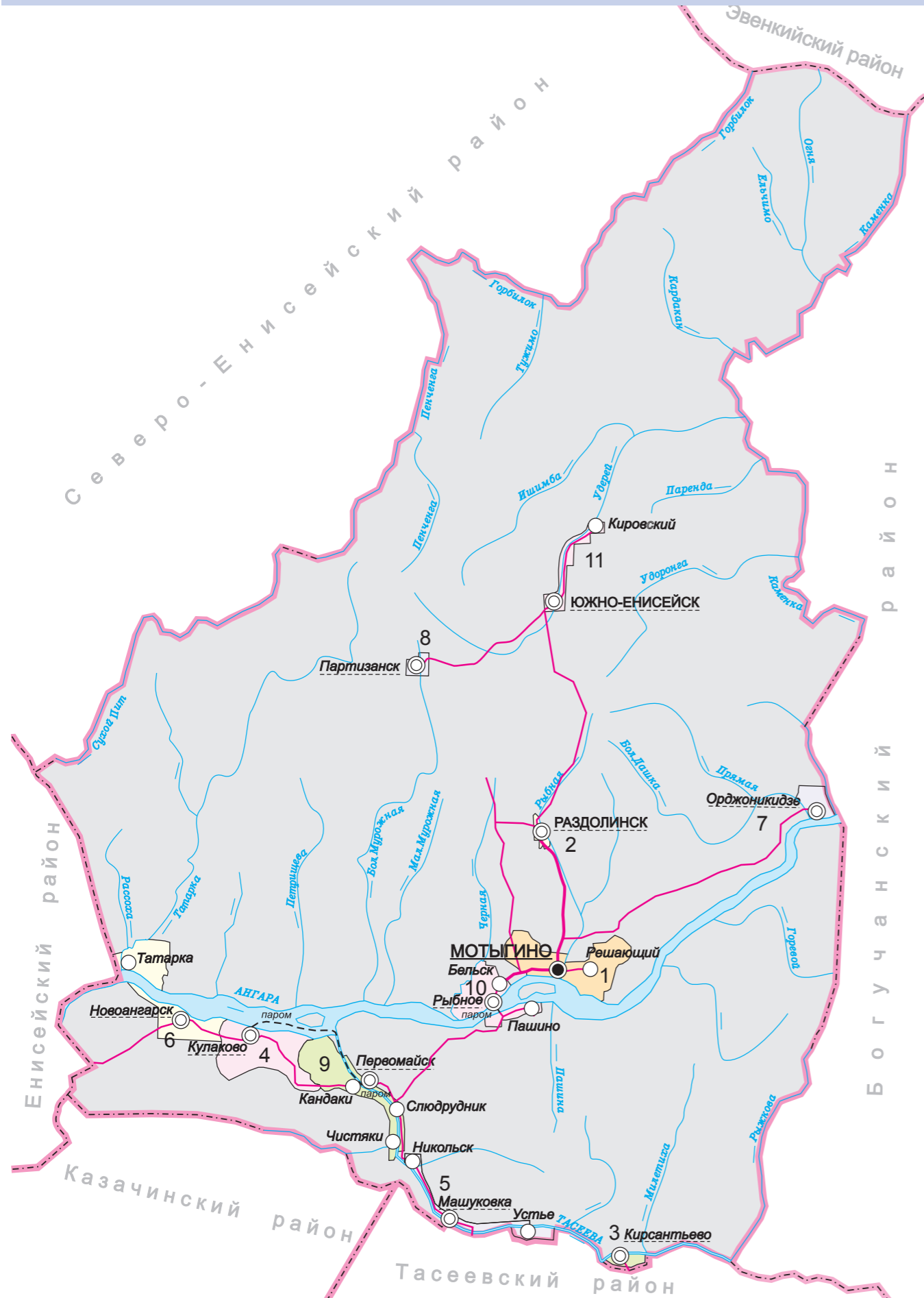
Лазурь – символ чести, благородства, духовных устремлений.

Золото – символ высшей ценности, величия, богатства, урожая.

Серебро – символ чистоты, открытости, божественной мудрости, примирения.

Описание флага:

Прямоугольное двухстороннее полотнище синего цвета с отношением ширины к длине 2:3, с белой полосой вдоль верхнего края в 1/4 ширины полотнища, с изображением фигур из герба Минусинского района, выполненные желтым, белым, черным и синим цветом.



МОТЫГИНСКИЙ РАЙОН




Дата образования района	1 июля 1931 года
Площадь	18,983 тыс. кв. км
Численность населения (по состоянию на 01.01.2017)	14,6 тыс. чел.
Административный центр	поселок городского типа Мотыгино
Расстояние от центра муниципального района до г. Красноярск	511 км
Число городских поселений	2
Число сельских поселений	9
Всего населенных пунктов	21
в т.ч. сельских	19
Реквизиты правового акта об утверждении символики муниципального образования	<p>герб утвержден решением Мотыгинского районного Совета депутатов от 15 сентября 2011 года № 11-134</p> <p>флаг утвержден решением Мотыгинского районного Совета депутатов от 15 сентября 2011 года № 11-135</p>
Данные о внесении сведений в государственный Геральдический регистр РФ	герб зарегистрирован под № 7187 флаг зарегистрирован под № 7188

Границы и статус установлены Законом Красноярского края от 25.02.05 № 13-3137 «Об установлении границ и наделении соответствующим статусом муниципального образования Мотыгинский район и находящихся в его границах иных муниципальных образований»

№ пп	Наименование городского, сельского поселения	Категория населенного пункта	Наименование населенного пункта, входящего в состав поселения, или находящегося на межселенной территории	Удаленность населенного пункта от центра поселения, км	Удаленность населенного пункта от центра района, км
Городские поселения					
1	поселок Мотыгино	п.г.т.	Мотыгино		р.ц.
		поселок	Решающий	3	3
2	поселок Раздолинск	п.г.т.	Раздолинск		30
Сельские поселения					
3	Кирсантьевский сельсовет	поселок	Кирсантьево	ц.п.	110
4	Кулаковский сельсовет	поселок	Кулаково	ц.п.	93
5	Машуковский сельсовет	поселок	Машуковка	ц.п.	7
		поселок	Никольск	12	63
		поселок	Устье	18	99
6	Новоангарский сельсовет	поселок	Новоангарск	ц.п.	105
		поселок	Татарка	16	121
7	Орджоникидзевский сельсовет	поселок	Орджоникидзе	ц.п.	83
8	Партизанский сельсовет	поселок	Партизанск	ц.п.	101
9	Первомайский сельсовет	поселок	Первомайск	ц.п.	62
		деревня	Кандаки	1	63

№ пп	Наименование городского, сельского поселения	Категория населенного пункта	Наименование населенного пункта, входящего в состав поселения, или находящегося на межселенной территории	Удаленность населенного пункта от центра поселения, км	Удаленность населенного пункта от центра района, км
		поселок	Слюдрудник	6	56
		поселок	Чистяки	19	82
10	Рыбинский сельсовет	село	Рыбное	ц.п.	18
		поселок	Бельск	5	13
		поселок	Пашино	8	26
11	Южно-Енисейский сельсовет	поселок	Южно-Енисейск	ц.п.	82
		поселок	Кировский	22	104



ГЕРБ И ФЛАГ МОТЫГИНСКОГО РАЙОНА

Герб

- утвержден решением Мотыгинского районного Совета депутатов № 11-134 от 15.09.2011;
- зарегистрирован в государственном Геральдическом регистре РФ № 7187.

Флаг

- утвержден решением Мотыгинского районного Совета депутатов № 11-135 от 15.09.2011 года;
- зарегистрирован в государственном Геральдическом регистре РФ № 7188.

Геральдическое описание:

В зеленом поле – включенная и обремененная обращенным влево серебряным осетром лазоревая оконечность, по верху края которой положена золотая кирка рукоятью влево, и на ней – стоящий настороже соболь того же металла, хвостом отчасти поверх оконечности и рукояти кирки.

Обоснование символики:

Мотыгинский район по праву считается жемчужиной Красноярского края. Расположенный в самом центре Сибири в нижнем течении реки Ангары, район славится не только красотами окружающей среды, но и многочисленными природными богатствами. Изначально освоение края шло по берегам рек, которые были основными транспортными артериями и практически все населенные пункты современного района построены на высоких берегах Ангары, в гербе на это указывает голубая оконечность (основание). Наиболее древним поселением в районе является село Рыбное, основанное в 1628 году как военное укрепление – острог и являющееся ровесником города Красноярска. Серебряный осетр указывает на название старейшего населенного пункта и основное на протяжении нескольких столетий занятие местных жителей – рыболовство. Осетр по праву считается главной добычей ангарцев, в богатой рыбой реке.

Осетр, плывущий влево 1, (в противоположную сторону традиционному расположению фигур в геральдике) аллегорически показывает сохранение традиций прошлого, бережное отношение жителей к своему культурному наследию, связь времен через многочисленные поколения людей живших на этой земле. Ангарская земля богата легендами и преданиями, многочисленными археологическими памятниками древних самобытных культур.

С XVIII столетия, когда здесь были открыты золотые россыпи, начинается постепенное освоение богатых недр. В XIX веке началась активная золотодобыча, а затем и разработка горных пород. Мотыгинский район является одним из старейших и крупнейших горнодобывающих и горноперерабатывающих районов Красноярского края. Так с 1947 года здесь работает одна из самых уважаемых и опытных организаций – Ангарская геологоразведочная экспедиция. Ресурсно-промышленный потенциал района, развитая промышленность отражена в гербе золотой киркой.

При этом район остается одним из богатейших по лесным массивам. В тайге обитают многочисленные звери и птицы; растут разнообразные, в том числе и редкие растения, ангарская сосна считается одной из лучших. Фигура соболя и зеленое поле – символ природы, здоровья, молодости, жизненного роста, отражают тайгу.

Золото – символ урожая, богатства, стабильности, уважения, интеллекта.

Серебро – символ чистоты, совершенства, мира и взаимопонимания.

Описание флага:

Прямоугольное полотнище с отношением ширины к длине 2:3, воспроизводящее композицию герба зеленым, голубым, желтым и белым цветами.



НАЗАРОВСКИЙ РАЙОН



Дата образования района	4 апреля 1924 года
Площадь	4,237 тыс. кв. км
Численность населения (по состоянию на 01.01.2017)	22,4 тыс. чел.
Административный центр	город Назарово
Расстояние от центра муниципального района до г. Красноярска	197 км
Число городских поселений	0
Число сельских поселений	10
Всего населенных пунктов	60
в т.ч. сельских	60
Реквизиты правового акта об утверждении символики муниципального образования	<p>герб утвержден решением Думы Назаровского района от 27 апреля 2002 года № 13-92</p> <p>флаг утвержден решением Идринского районного Совета депутатов от 17.03.2011 № ВН-70-р</p>
Данные о внесении сведений в государственный Геральдический регистр РФ	

Границы и статус установлены Законом Красноярского края от 25.02.05 № 13-3113 «Об установлении границ и наделении соответствующим статусом муниципального образования Назаровский район и находящихся в его границах иных муниципальных образований»

№ пп	Наименование городского, сельского поселения	Категория населенного пункта	Наименование населенного пункта, входящего в состав поселения, или находящегося на межселенной территории	Удаленность населенного пункта от центра поселения, км	Удаленность населенного пункта от центра района, км
Сельские поселения					
1	Верхнеададымский сельсовет	поселок	Сохновка	ц.п.	21
		село	Верхний Ададым	10	33
		село	Ельник	10	31
2	Гляденский сельсовет	деревня	Нижний Ададым	14	36
		поселок	Серезж	18	43
		поселок	Глядень	ц.п.	50
		село	Антропово	6	40
		поселок	Голубки	4	54
		поселок	Зарянка	22	34
		поселок	Зеленая Горка	24	42
		село	Кибитень	12	44
		деревня	Петровка	14	40
		деревня	Прогресс	16	42

№ пп	Наименование городского, сельского поселения	Категория населенного пункта	Наименование населенного пункта, входящего в состав поселения, или находящегося на межселенной территории	Удаленность населенного пункта от центра поселения, км	Удаленность населенного пункта от центра района, км
		деревня	Степноозерка	4	54
3	Дороховский сельсовет	село	Дорохово	ц.п.	14
		деревня	Алтат	13	28
		деревня	Верхняя Чулымка	14	20
		деревня	Костеньки	24	12
4	Краснополянский сельсовет	село	Красная Поляна	ц.п.	24
		село	Большой Серез	4	17
		деревня	Владимировка	18	17
		деревня	Лесные Поляны	4	27
		деревня	Малая Сосновка	18	39
		деревня	Ярлыково	15	22
5	Красносопкинский сельсовет	поселок	Красная Сопка	ц.п.	55
		поселок	Березняки	13	61
		поселок	Березовая Роща	3	58
		село	Большая Сосновка	5	56
		деревня	Глядень	5	52
		деревня	Каргала	18	67
		деревня	Новая Сокса	15	70
		деревня	Шипиловка	13	62
6	Павловский сельсовет	село	Павловка	ц.п.	52
		деревня	Захаринка	8	61
		деревня	Куличка	16	68
		деревня	Новониколаевка	11	41
		деревня	Сюттик	12	45
7	Подсосенский сельсовет	село	Подсосное	ц.п.	63
		село	Селедково	6	71
		деревня	Скоробогатово	12	75
		поселок	Старожилово	7	58
8	Преображенский сельсовет	поселок	Преображенский	ц.п.	14
		село	Ильинка	12	19
		деревня	Чердынь	11	20
9	Сахаптинский сельсовет	село	Сахапта	ц.п.	40
		деревня	Канаш	10	53
		деревня	Малиновка	9	49
		деревня	Сереуль	10	30

№ пп	Наименование городского, сельского поселения	Категория населенного пункта	Наименование населенного пункта, входящего в состав поселения, или находящегося на межселенной территории	Удаленность населенного пункта от центра поселения, км	Удаленность населенного пункта от центра района, км
		деревня	Холма	8	41
10	Степновский сельсовет	поселок	Степной	ц.п.	45
		деревня	Верхняя Березовка	11	55
		деревня	Жгутово	3	45
		село	Кольцово	15	60
		поселок	Красногорский	12	57
		деревня	Медведск	6	42
		деревня	Московка	16	52
		деревня	Новоалександровка	20	60
		поселок	Предгорный	18	64
		деревня	Средняя Березовка	6	54
		деревня	Усть-Березовка	15	61



ГЕРБ НАЗАРОВСКОГО РАЙОНА

Герб

- утвержден решением Думы Назаровского района № 13-92 от 27.04.2002;
- не зарегистрирован в государственном Геральдическом регистре РФ.

Геральдическое описание:

В зелено-голубом поле золотые колосья, поддерживающие стилизованную карту района, тонко окаймленную коричневым контуром, в нижней части которой поверх серой пашни, элеватора и ферм, золотые ладони, пересыпающие золотые зерна, в верхней части – на голубом и зеленом фоне в два ряда пять синих и пять зеленых ромбов с золотыми ростками. Венчают карту слова золотом «Назаровский район». Щит окаймлен тонким коричневым и широким золотым контурами.



НИЖНЕИНГАШСКИЙ РАЙОН



Дата образования района	4 апреля 1924 года
Площадь	6,232 тыс. кв. км
Численность населения (по состоянию на 01.01.2017)	29,8 тыс. чел.
Административный центр	поселок городского типа Нижний Ингаш
Расстояние от центра муниципального района до г. Красноярска	268 км
Число городских поселений	2
Число сельских поселений	14
Всего населенных пунктов	63
в т.ч. сельских	61
Реквизиты правового акта об утверждении символики муниципального образования	герб и флаг утверждены решением Нижнеингашского районного Совета депутатов от 25 марта 2008 года № 24-421
Данные о внесении сведений в государственный Геральдический регистр РФ	герб зарегистрирован под № 4592 флаг зарегистрирован под № 4593

Границы и статус установлены Законом Красноярского края от 03.12.04 № 12-2637 «Об установлении границ и наделении соответствующим статусом муниципального образования Нижнеингашский район и находящихся в его границах иных муниципальных образований»

№ пп	Наименование городского, сельского поселения	Категория населенного пункта	Наименование населенного пункта, входящего в состав поселения, или находящегося на межселенной территории	Удаленность населенного пункта от центра поселения, км	Удаленность населенного пункта от центра района, км
Городские поселения					
1	поселок Нижний Ингаш	поселок городского типа	Нижний Ингаш		р.ц.
			деревня Новая Пойма	3	6
			деревня Старая Пойма	13	13
2	поселок Нижняя Пойма	поселок городского типа	Нижняя Пойма		52
			поселок Ключи	16	68
			поселок Курдояки	16	68
Сельские поселения					
3	Александровский сельсовет	деревня	Александровка	ц.п.	37
			деревня Алексеевка	6	43
			деревня Ильинка	18	55
4	Верхнеингашский сельсовет	село	Верхний Ингаш	ц.п.	7
			деревня Копейка	12	29
			деревня Сулемка	8	15
	Ивановский сельсовет	поселок	Сулемка	2	9
5			село Ивановка	ц.п.	12

№ пп	Наименование городского, сельского поселения	Категория населенного пункта	Наименование населенного пункта, входящего в состав поселения, или находящегося на межселенной территории	Удаленность населенного пункта от центра поселения, км	Удаленность населенного пункта от центра района, км
		деревня	Горелый Борок	6	15
		деревня	Максаковка	6	6
		деревня	Рудовка	4	16
6	Канифольнинский сельсовет	поселок	Канифольный	ц.п.	83
		поселок	Бельняки	10	73
		поселок	Лебяжье	16	99
		поселок	Прохладный	5	88
		поселок	Ревучий	9	87
7	Касьяновский сельсовет	деревня	Касьяново	ц.п.	25
8	Кучеровский сельсовет	село	Кучерово	ц.п.	32
		деревня	Зубенкино	17	14
		деревня	Ошарово	13	19
		деревня	Рождественка	15	10
		деревня	Фокино	7	39
9	Новоалександровский сельсовет	село	Новоалександровка	ц.п.	32
		деревня	Романовка	5	37
		деревня	Эстония	6	25
10	Павловский сельсовет	деревня	Павловка	ц.п.	16
		поселок	Верх-Тугуша	19	59
		деревня	Егоровка	31	47
		деревня	Климентьевка	4	24
		деревня	Локатуй	11	30
		деревня	Новый Локатуй	12	32
		деревня	Пермяково	5	21
		деревня	Тугуша	20	40
11	Поканаевский сельсовет	поселок	Поканаевка	ц.п.	122
		поселок	Кедровый	6	128
		поселок	Сосновка	12	110
		поселок	Южная Тунгуска	18	112
12	Соколовский сельсовет	село	Соколовка	ц.п.	31
		деревня	Михайловка	12	19
		деревня	Покровка	5	36
		деревня	Успенка	5	36
13	Стретенский сельсовет	село	Стретенка	ц.п.	35
		деревня	Байналово	4	35
		деревня	Воздвиженка	3	42
		деревня	Ильинка	10	45
		деревня	Нововоздвиженка	11	37
		деревня	Новорождественка	3	30
		деревня	Поскотино	7	42
14	Тиличетский сельсовет	поселок	Тиличеть	ц.п.	135
		поселок	Глинный	13	148
		поселок	Лиственничный	9	125

№ пп	Наименование городского, сельского поселения	Категория населенного пункта	Наименование населенного пункта, входящего в состав поселения, или находящегося на межселенной территории	Удаленность населенного пункта от центра поселения, км	Удаленность населенного пункта от центра района, км
15	Тинский сельсовет	село	Тины	ц.п.	20
		поселок	Догадаево	12	42
		деревня	Елизаветка	12	34
		поселок	Поймо-Тины	12	25
16	Тинской сельсовет	поселок	Тинской	ц.п.	35



ГЕРБ И ФЛАГ НИЖНЕИНГАШСКОГО РАЙОНА

Герб

- утвержден решением Нижнеингашского районного Совета депутатов № 24-421 от 25.03.2008 года;
- зарегистрирован в государственном Геральдическом регистре РФ № 4592.

Флаг

- утвержден решением Нижнеингашского районного Совета депутатов № 24-421 от 25.03.2008 года;
- зарегистрирован в государственном Геральдическом регистре РФ № 4593.

Геральдическое описание:

В лазоревом поле с червленой оконечностью золотая распростертая птица прямо, от крыльев которой в стороны сообразно перьям отходят золотые языки пламени.

Обоснование символики:

В лазоревом поле золотая птица, летящая вверх с распростертыми крыльями о шестнадцати сияющих перьях и тройничным хвостом; оконечность – червленая. Синий цвет – это просторы района, его водные ресурсы (реки, озера, родники), это символ чистого неба, а также чести, благородства, духовности и возвышенных устремлений. Золото – богатство района (леса, поля, полезные ископаемые), это символ стабильности, уважения и интеллекта. Красный цвет – красота района, жизнеутверждающая сила, мужество, а также территориальная принадлежность к Красноярскому краю (фон символов края красного цвета). Птица – солярная фигура восходящего солнца (Нижнеингашский район – восточная граница Красноярского края (солнце восходит на востоке); район с шестнадцатью муниципальными образованиями и тремя жизненно важными артериями (федеральная автомобильная дорога «Байкал», железная дорога, нефтепровод).

Описание флага:

Прямоугольное полотнище с соотношением ширины к длине 2:3, воспроизводящее композицию герба района в голубом, желтом и красном цветах.

Масштаб 1:600 000



НОВОСЕЛОВСКИЙ РАЙОН



Дата образования района	4 апреля 1924 года
Площадь	3,881 тыс. кв. км
Численность населения (по состоянию на 01.01.2017)	13,1 тыс. чел.
Административный центр	село Новоселово
Расстояние от центра муниципального района до г. Красноярск	242 км
Число городских поселений	0
Число сельских поселений	8
Всего населенных пунктов	30
в т.ч. сельских	30
Реквизиты правового акта об утверждении символики муниципального образования	герб и флаг утверждены решением Новоселовского районного Совета депутатов от 21 декабря 2012 года № 30-178р
Данные о внесении сведений в государственный Геральдический регистр РФ	герб зарегистрирован под № 8048 флаг зарегистрирован под № 8049


Границы и статус установлены Законом Красноярского края от 18.02.05 № 13-3001 «Об установлении границ и наделении соответствующим статусом муниципального образования Новоселовский район и находящихся в его границах иных муниципальных образований»

№ пп	Наименование городского, сельского поселения	Категория населенного пункта	Наименование населенного пункта, входящего в состав поселения, или находящегося на межселенной территории	Удаленность населенного пункта от центра поселения, км	Удаленность населенного пункта от центра района, км
------	--	------------------------------	---	--	---

Сельские поселения

1	Анашенский сельсовет	поселок	Анаш	ц.п.	23
		поселок	Зеленоборск	12	12
		деревня	Куллог	17	40
		поселок	Приморский	26	49
		поселок	Табажак	10	33
		поселок	Тальцы	8	31
		поселок	Тесь	19	42
2	Бараитский сельсовет	село	Бараит	ц.п.	44
		деревня	Камчатка	11	55
3	Комский сельсовет	поселок	Кома	ц.п.	22
		деревня	Бескиш	21	43
		поселок	Енисей	23	45
		деревня	Кульчек	24	46
		деревня	Черная Кома	13	35

№ пп	Наименование городского, сельского поселения	Категория населенного пункта	Наименование населенного пункта, входящего в состав поселения, или находящегося на межселенной территории	Удаленность населенного пункта от центра поселения, км	Удаленность населенного пункта от центра района, км
4	Легостаевский сельсовет	село	Легостаево	ц.п.	21
		деревня	Старая	4	25
		деревня	Увалы	4	25
5	Новоселовский сельсовет	село	Новоселово	ц.п.	р.ц.
6	Светлолобовский сельсовет	село	Светлолобово	ц.п.	17
		деревня	Карелино	14	33
		деревня	Николаевка	5	12
7	Толстомысенский сельсовет	поселок	Толстый Мыс	ц.п.	17
		поселок	Аешка	14	12
		поселок	Интикуль	11	28
8	Чулымский сельсовет	поселок	Чулым	ц.п.	48
		поселок	Березовый	20	28
		поселок	Дивный	19	38
		поселок	Курганы	14	34
		поселок	Куртак	19	67
		поселок	Чесноки	11	59



ГЕРБ И ФЛАГ НОВОСЕЛОВСКОГО РАЙОНА

Герб

- утвержден решением Новоселовского районного Совета депутатов № 30-178р от 21.12.2012;
- зарегистрирован в государственном Геральдическом регистре РФ № 8048.

Флаг

- утвержден Решением Новоселовского районного Совета депутатов № 30-178р от 21.12.2012 года;
- зарегистрирован в государственном Геральдическом регистре РФ № 8049.

Геральдическое описание:

В червленом поле под лазоревой главой, обремененной двумя серебряными остроконечными горами (из которых левая выше) с выходящим из за них золотым сияющим солнцем – бегущий серебряным конь с золотыми глазами, гривой, хвостом и копытами.

Обоснование символики:

Новоселовский район расположен по берегам Енисея. Левобережье расположено в степной и лесостепной части Чулымо-Енисейской котловины, являющейся частью Минусинской котловины. Правобережье часть относится к Восточно-Саянскому нагорью и занята его отрогами. Часть земель района была затоплена при строительстве Красноярской ГЭС.

Серебряный конь – аллегорически показывает на экологически чистые просторы района, его благоприятность для аграрной деятельности, освоение земли Новоселовской пришедшими казаками и современные зимние скачки на льду Красноярского водохранилища. Сначуший серебряный конь показывает динамическое развитие района, его устремление в будущее, преодоление трудностей и стремление к совершенству.

Восходящее золотое солнце – предвестник светлого дня, плодородия и урожая.

Лазурь – аллегория водных богатств района: Енисея и Красноярского водохранилища.

Красное поле – символизирует красоту природы Новоселовского района, принадлежности к Красноярскому краю и его героического прошлого.

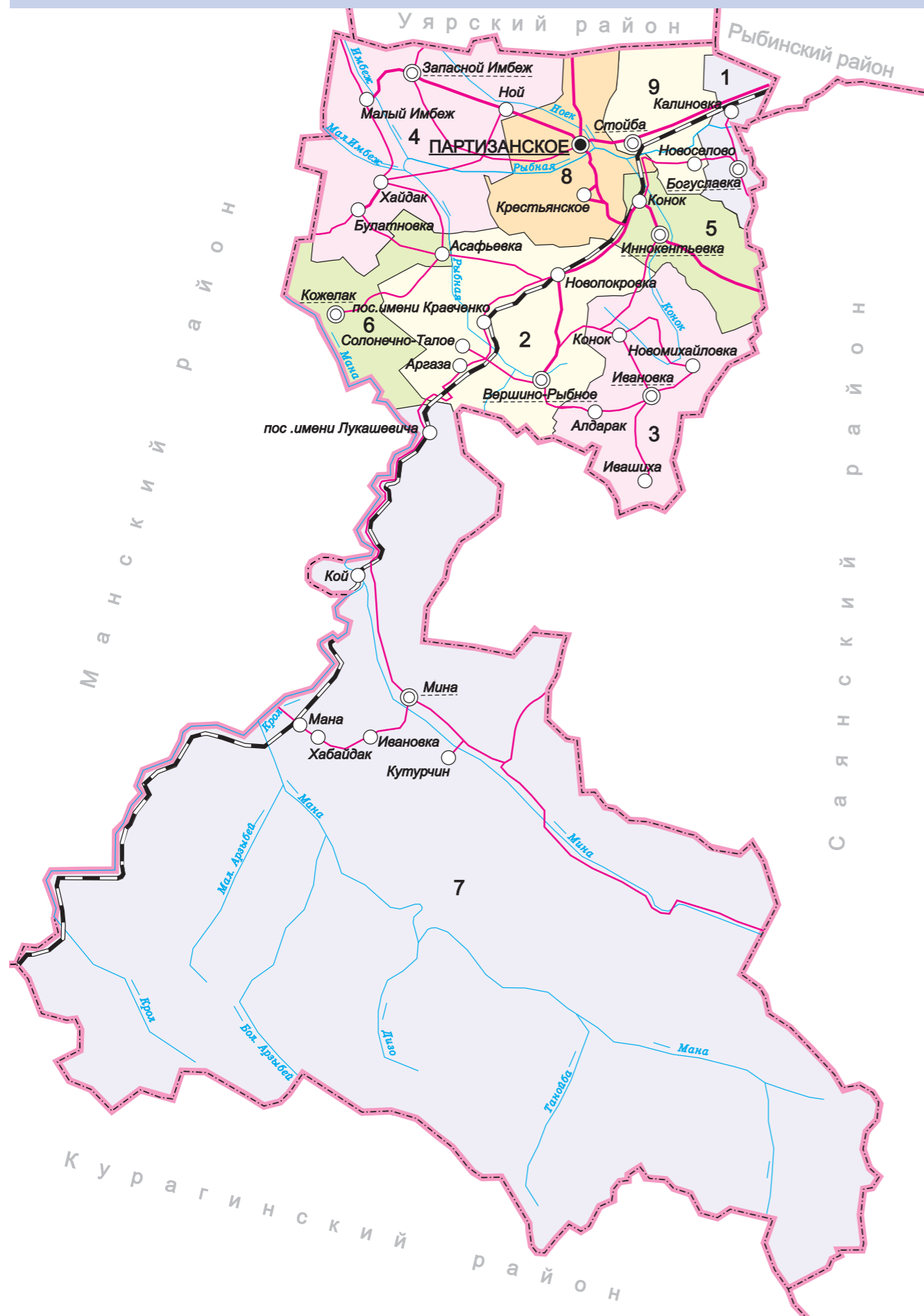
Серебряные горы – символ чистоты, природного богатства и целостности человека с природой.

Описание флага:

Прямоугольное двухстороннее полотнище с отношением ширины к длине 2:3, воспроизводящее фигуры герба Новоселовского района красным, голубым, желтым и белым цветом.

Обоснование символики:

Флаг разработан на основе герба Новоселовского района.



ПАРТИЗАНСКИЙ РАЙОН



Дата образования района	4 апреля 1924 года
Площадь	4,955 тыс. кв. км
Численность населения (по состоянию на 01.01.2017)	9,4 тыс. чел.
Административный центр	село Партизанское
Расстояние от центра муниципального района до г. Красноярск	138 км
Число городских поселений	0
Число сельских поселений	9
Всего населенных пунктов	32
в т.ч. сельских	32
Реквизиты правового акта об утверждении символики муниципального образования	герб и флаг утверждены решением Партизанского районного Совета депутатов от 14 февраля 2008 года № 34-286-р
Данные о внесении сведений в государственный Геральдический регистр РФ	герб зарегистрирован под № 4298 флаг зарегистрирован под № 4299


Границы и статус установлены Законом Красноярского края от 18.02.05 № 13-3046 «Об установлении границ и наделении соответствующим статусом муниципального образования Партизанский район и находящихся в его границах иных муниципальных образований»

№ пп	Наименование городского, сельского поселения	Категория населенного пункта	Наименование населенного пункта, входящего в состав поселения, или находящегося на межселенной территории	Удаленность населенного пункта от центра поселения, км	Удаленность населенного пункта от центра района, км
------	--	------------------------------	---	--	---

Сельские поселения

1	Богуславский сельсовет	деревня	Богуславка	ц.п.	16
		деревня	Калиновка	6	22
2	Вершино-Рыбинский сельсовет	село	Вершино-Рыбное	ц.п.	30
		деревня	Аргаза	9	39
		поселок	имени Кравченко	9	39
		деревня	Новопокровка	12	18
		деревня	Солонечно-Талое	9	39
3	Ивановский сельсовет	деревня	Ивановка	ц.п.	43
		деревня	Алдarak	4	39
		деревня	Ивашиха	12	55

№ пп	Наименование городского, сельского поселения	Категория населенного пункта	Наименование населенного пункта, входящего в состав поселения, или находящегося на межселенной территории	Удаленность населенного пункта от центра поселения, км	Удаленность населенного пункта от центра района, км
		деревня	Конок	9	52
		деревня	Новомихайловка	5	48
4	Имбежский сельсовет	поселок	Запасной Имбеж	ц.п.	25
		деревня	Булатновка	25	50
		деревня	Малый Имбеж	9	34
		деревня	Ной	10	15
		деревня	Хайдак	20	45
5	Иннокентьевский сельсовет	село	Иннокентьевка	ц.п.	18
		поселок	Конок	7	11
6	Кожелакский сельсовет	деревня	Кожелак	ц.п.	44
		деревня	Асафьевка	11	33
7	Минский сельсовет	поселок	Мина	ц.п.	83
		поселок	Ивановка	6	91
		поселок	имени Лукашевича	37	48
		деревня	Кой	18	67
		поселок	Кутурчин	8	93
		поселок	Мана	18	167
		поселок	Хабайдак	16	101
8	Партизанский сельсовет	село	Партизанское	ц.п.	р.ц.
		деревня	Крестьянское	6	6
9	Стойбинский сельсовет	село	Стойба	ц.п.	6
		деревня	Новоселово	7	13



ГЕРБ И ФЛАГ ПАРТИЗАНСКОГО РАЙОНА

Герб

- утвержден решением Партизанского районного Совета депутатов № 34-286-р от 14.02.2008;
- зарегистрирован в государственном Геральдическом регистре РФ № 4298.

Флаг

- утвержден решением Партизанского районного Совета депутатов № 34-286-р от 14.02.2008;
- зарегистрирован в государственном Геральдическом регистре РФ № 4299.

Геральдическое описание:

Поле рассечено серебряным волнистым крестом: вверху и внизу – сервлениое, по сторонам – лазоревое, верхнее поле обременено золотыми скрещенными саблями, острием вверх, в нижнем поле – три серебряные горы, центральная – возвышается; поверх всего положено золотое перо, острием вправо.

Обоснование символики:

Красное поле – символ красоты, величия, символизирует отношение района к партизанскому движению в начале двадцатого века.

Синее поле – богатство района водными, лесными ресурсами и активными благородными жителями.

Серебро – символизирует реки Мана и Мина, а также железнодорожную магистраль «Абакан-Тайшет».

Золотое перо – историческое название Перовской волости Енисейской губернии и природное богатство района.

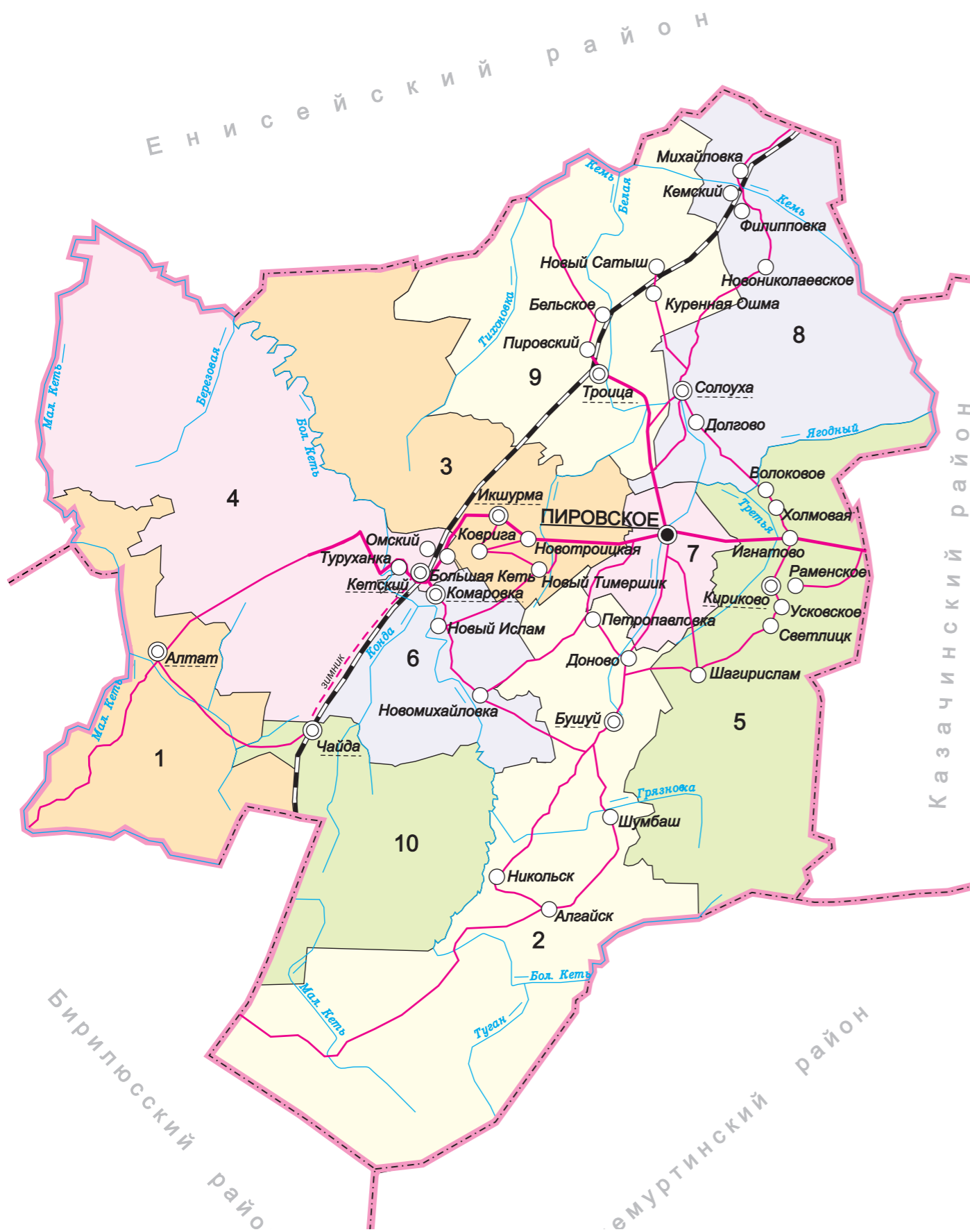
Геометрическая форма креста ассоциируется с картографической формой района.

Золотые сабли – боевое историческое прошлое района (Партизанская республика).

Серебряные горы – белогорья отрогов горной системы «Саяны», которая занимает всю южную часть района.

Описание флага:

Прямоугольное полотнище с соотношением ширины к длине 2:3, рассечено белым волнистым косым крестом: вверху и внизу – красный цвет, по сторонам – синий цвет, поверх креста – желтое перо, острием к древку.



ПИРОВСКИЙ РАЙОН



Дата образования района	4 апреля 1924 года
Площадь	6,241 тыс. кв. км
Численность населения (по состоянию на 01.01.2017)	6,9 тыс. чел.
Административный центр	село Пировское
Расстояние от центра муниципального района до г. Красноярск	249 км
Число городских поселений	0
Число сельских поселений	10
Всего населенных пунктов	39
в т.ч. сельских	39
Реквизиты правового акта об утверждении символики муниципального образования	герб утвержден решением Пировского районного Совета депутатов от 25 марта 2016 года № 6-38р
Данные о внесении сведений в государственный Геральдический регистр РФ	

Границы и статус установлены Законом Красноярского края от 28.01.05 № 13-2900 «Об установлении границ и наделении соответствующим статусом муниципального образования Пировский район и находящихся в его границах иных муниципальных образований»

№ пп	Наименование городского, сельского поселения	Категория населенного пункта	Наименование населенного пункта, входящего в состав поселения, или находящегося на межселенной территории	Удаленность населенного пункта от центра поселения, км	Удаленность населенного пункта от центра района, км
------	--	------------------------------	---	--	---

Сельские поселения

1	Алтатский сельсовет	село	Алтат	ц.п.	76
2	Бушуйский сельсовет	село	Бушуй	ц.п.	20
		деревня	Алгайск	30	50
		деревня	Доново	6	14
		деревня	Никольск	21	41
		деревня	Петропавловка	12	12
3	Икшурминский сельсовет	деревня	Шумбаш	12	32
		село	Икшурма	ц.п.	18
		деревня	Коврига	3	21
		деревня	Новотроицкая	4	14

№ пп	Наименование городского, сельского поселения	Категория населенного пункта	Наименование населенного пункта, входящего в состав поселения, или находящегося на межселенной территории	Удаленность населенного пункта от центра поселения, км	Удаленность населенного пункта от центра района, км
		деревня	Новый Тимершик	12	15
4	Кетский сельсовет	поселок	Кетский	ц.п.	30
		поселок	Большая Кеть	2	28
		поселок	Омский	2	30
5	Кириковский сельсовет	село	Кириково	ц.п.	18
		деревня	Волоковое	14	14
		деревня	Игнатово	6	12
		деревня	Раменское	2	20
		деревня	Светлицк	4	22
		деревня	Усковское	1	19
		деревня	Холмовая	15	15
		деревня	Шагирислам	14	32
6	Комаровский сельсовет	село	Комаровка	ц.п.	30
		деревня	Новомихайловка	12	42
		деревня	Новый Ислам	5	35
		деревня	Туруханка	5	33
7	Пировский сельсовет	село	Пировское	ц.п.	р.ц.
8	Солоухинский сельсовет	село	Солоуха	ц.п.	15
		деревня	Долгово	2	13
		поселок	Кемский	31	46
		деревня	Михайловка	32	47
		деревня	Новониколаевское	20	35
		деревня	Филипповка	30	45
9	Троицкий сельсовет	село	Троица	ц.п.	20
		село	Бельское	9	29
		деревня	Куренная Ошма	15	35
		деревня	Новый Сатыш	19	39
		поселок	Пировский	3	23
10	Чайдинский сельсовет	поселок	Чайда	ц.п.	50



ГЕРБ И ФЛАГ ПИРОВСКОГО РАЙОНА

Герб

- утвержден решением Пировского районного Совета депутатов № 9-59р от 30.06.2016;
- не зарегистрирован в государственном Геральдическом регистре РФ.

Флаг

- утвержден решением Пировского районного Совета депутатов № 9-59р от 30.06.2016;
- не зарегистрирован в государственном Геральдическом регистре РФ.

Геральдическое описание:

В золотом поле с лазоревыми выщербленными краями сверху червлёная с серебряной грудью, черными глазами и кистями на ушах белка, внизу – пять зеленых елей: две, две и одна.

Обоснование символики:

Фигуры герба отражают особенности Пировского района. Белка – традиционный символ хозяйственности, бережливости, изобилия и плодородия. Фигура прыгающей белки обозначает движение вперед, стремление к развитию. Красный цвет символизирует красоту Пировского района. Зеленые ели в основании герба это богатая сибирская природа, лесное хозяйство, которым богат район. Золотой фон герба – символ полей. Две лазоревые полосы по бокам герба символизируют две реки Кеть и Кемь.

Описание флага:

Прямоугольное полотнище с отношением ширины к длине 2:3, воспроизводящее гербовую композицию: на золотом фоне изображена (червлёная) красная белка, прыгающая по зеленым елям.

Масштаб 1:450 000



РЫБИНСКИЙ РАЙОН



Дата образования района	4 апреля 1924 года
Площадь	3, 526 тыс. кв. км
Численность населения (по состоянию на 01.01.2017)	31,3 тыс. чел.
Административный центр	город Заозерный
Расстояние от центра муниципального района до г. Красноярск	119 км
Число городских поселений	3
Число сельских поселений	14
Всего населенных пунктов	50
в т.ч. сельских	47
Реквизиты правового акта об утверждении символики муниципального образования	герб утвержден решением Рыбинского районного Совета депутатов от 03.03.2006 № 3-19р флаг утвержден решением Рыбинского районного Совета депутатов от 16.04.2015 № 55-398р
Данные о внесении сведений в государственный Геральдический регистр РФ	герб зарегистрирован под № 2282 флаг зарегистрирован под № 10368

Границы и статус установлены Законом Красноярского края от 18.02.05 № 13-3019 «Об установлении границ и наделении соответствующим статусом муниципального образования Рыбинский район и находящихся в его границах иных муниципальных образований»

№ пп	Наименование городского, сельского поселения	Категория населенного пункта	Наименование населенного пункта, входящего в состав поселения, или находящегося на межселенной территории	Удаленность населенного пункта от центра поселения, км	Удаленность населенного пункта от центра района, км
Городские поселения					
1	город Заозерный	город	Заозерный		р.ц.
2	поселок Ирша	поселок городского типа	Ирша		8
3	поселок Саянский	поселок городского типа	Саянский		54
		деревня	Усть Кандыга	3	61
Сельские поселения					
4	Александровский сельсовет	село	Александровка	ц.п.	11
		деревня	Высотино	18	9
		деревня	Искра	11	26
		деревня	Новая Печера	9	22
		деревня	Новая Прилука	3	18
5	Большеключинский сельсовет	село	Большие Ключи	ц.п.	38

6	Бородинский сельсовет	село	Бородино	ц.п.	22
		деревня	Верховая	10	34
		деревня	Лозовая	20	47
		деревня	Лощинка	20	47
		деревня	Низинка	9	35
7	Двуреченский сельсовет	деревня	Тульское	5	31
		село	Двуречное	ц.п.	33
		деревня	Снегиревка	15	42
		деревня	Соловьевка	13	53
8	Красногорьевский сельсовет	деревня	Чуриново	12	46
		село	Красногорьевка	ц.п.	54
		поселок	Унерчик	8	62
9	Малокамалинский сельсовет	село	Малая Камала	ц.п.	25
		поселок	Загорский	7	33
		деревня	Усть-Казачка	8	33
		деревня	Черемшанка	6	28
10	Налобинский сельсовет	деревня	Налобино	ц.п.	6
		деревня	Власть Труда	6	12
		деревня	Глубоково	7	19
		деревня	Точильное	6	16
11	Новинский сельсовет	деревня	Новая	ц.п.	19
12	Новокамалинский сельсовет	село	Новокамала	ц.п.	24
		деревня	Воскресенка	35	5
		село	Гмирянка	8	14
		село	Ивановка	14	31
		деревня	Михалевка	7	34
		деревня	Спасовка	17	34
13	Новосолянский сельсовет	село	Новая Солянка	ц.п.	50
		деревня	Завировка	17	67
		деревня	Овражная	8	58
		деревня	Орешники	8	42
		деревня	Рябинки	3	47
14	Переясловский сельсовет	деревня	Старая Солянка	7	56
		село	Переясловка	ц.п.	36
15	Рыбинский сельсовет	село	Рыбное	ц.п.	24
		деревня	Татьяновка	14	38
16	Успенский сельсовет	село	Успенка	ц.п.	17
		поселок	Илиган	6	11
		поселок	Сибиряк	2	16
17	Уральский сельсовет	поселок	Урал	ц.п.	8



ГЕРБ И ФЛАГ РЫБИНСКОГО РАЙОНА

Герб

- утвержден решением Рыбинского районного Совета депутатов № 3-19р от 03.03.2006 года;
- зарегистрирован в государственном Геральдическом регистре РФ № 2282.

Флаг

- утвержден решением Рыбинского районного Совета депутатов № 55-398р от 16.04.2015 года;
- зарегистрирован в государственном Геральдическом регистре РФ № 10368.

Геральдическое описание:

В лазоревом поле серебряная щука в столб, продетая сквозь три золотых башенных короны, каждая о трёх видимых зубцах с серебряными бойницами и с муровкой того же металла.

Обоснование символики:

Освоение Рыбинской земли русскими началось в XVII столетии. Активному заселению земель способствовало постройка в XVIII веке Сибирско-московского тракта. При строительстве ямщицких станций, было основано и поселение Рыбинское на реке Рыбной.

В геральдике особым уважением пользуются говорящие гербы, фигуры которых указывают на имя владельца. В гербе Рыбинского района название отражено основной фигурой: серебряной рыбой – щукой. Синим цветом подчёркивается особая роль водных ресурсов в жизни населения района, которая видна даже по названиям населённых пунктов – Рыбинское, Большие Ключи, Заозёрный.

Три геральдические городские короны, сквозь которые продета щука, символизируют три самостоятельных города, находящихся в границах района: Зеленогорск, Бородино и Заозёрный (в отечественной геральдике золотая башенная корона, венчая щит, указывает на статус города).

Щука в геральдике – символ силы, уверенности, скорости.

Серебро – символ чистоты, благородства, мира, сотрудничества.

Золото в геральдике символизирует прочность, стабильность, интеллект, великодушие.

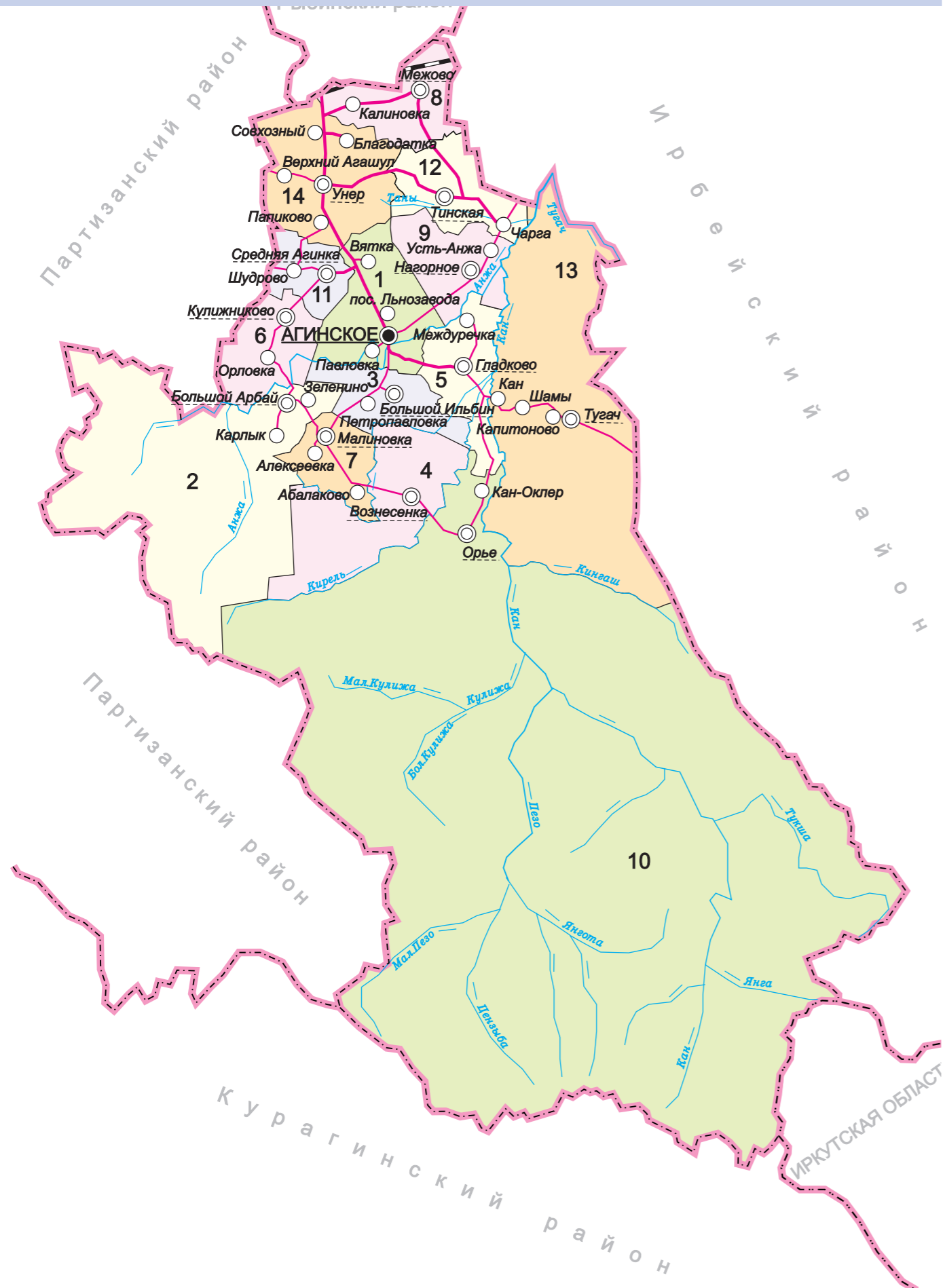
Голубой цвет в геральдике – символ красоты, безупречности, возвышенных устремлений, добродетели.

Описание флага:

Прямоугольное двухстороннее полотнище голубого цвета с отношением ширины к длине 2:3, с воспроизведенными в середине изображениями фигур герба Рыбинского района, выполненные белым, серым, желтым и оранжевым цветом: белую щуку головой вверх, продетую через три желтых башенных короны с белыми бойницами.

Обоснование символики:

Флаг разработан на основе современного герба Рыбинского района.



САЯНСКИЙ РАЙОН



Дата образования района	4 апреля 1924 года
Площадь	8,031 тыс. кв. км
Численность населения (по состоянию на 01.01.2017)	10,9 тыс. чел.
Административный центр	село Агинское
Расстояние от центра муниципального района до г. Красноярск	186 км
Число городских поселений	0
Число сельских поселений	14
Всего населенных пунктов	36
в т.ч. сельских	36
Реквизиты правового акта об утверждении символики муниципального образования	<p>герб утвержден решением Саянского районного Совета депутатов от 15 июня 2009 года № 49-293</p> <p>флаг утвержден решением Саянского районного Совета депутатов от 12 ноября 2009 года № 53-343</p>
Данные о внесении сведений в государственный Геральдический регистр РФ	<p>герб зарегистрирован под № 5065</p> <p>флаг зарегистрирован под № 5778</p>

Границы и статус установлены Законом Красноярского края от 18.02.05 № 13-3007 «Об установлении границ и наделении соответствующим статусом муниципального образования Саянский район и находящихся в его границах иных муниципальных образований»

№ пп	Наименование городского, сельского поселения	Категория населенного пункта	Наименование населенного пункта, входящего в состав поселения, или находящегося на межселенной территории	Удаленность населенного пункта от центра поселения, км	Удаленность населенного пункта от центра района, км
------	--	------------------------------	---	--	---

Сельские поселения

1	Агинский сельсовет	село	Агинское	ц.п.	р.ц.
		деревня	Вятка	12	12
		поселок	Льнозавода	2	2
2	Большеарбайский сельсовет	деревня	Павловка	3	3
		село	Большой Арбай	ц.п.	34
		деревня	Зеленино	2	36
		деревня	Карлык	7	41

№ пп	Наименование городского, сельского поселения	Категория населенного пункта	Наименование населенного пункта, входящего в состав поселения, или находящегося на межселенной территории	Удаленность населенного пункта от центра поселения, км	Удаленность населенного пункта от центра района, км
3	Большеильбинский сельсовет	село	Большой Ильбин	ц.п.	12
		деревня	Петропавловка	8	16
4	Вознесенский сельсовет	село	Вознесенка	ц.п.	37
5	Гладковский сельсовет	село	Гладково	ц.п.	16
		деревня	Междуречка	9	24
6	Кулижниковский сельсовет	село	Кулижниково	ц.п.	27
		деревня	Орловка	6	35
7	Малиновский сельсовет	село	Малиновка	ц.п.	26
		деревня	Абалаково	8	34
		деревня	Алексеевка	0,5	27
8	Межовский сельсовет	село	Межово	ц.п.	50
		деревня	Калиновка	8	41
9	Нагорновский сельсовет	село	Нагорное	ц.п.	12
		деревня	Усть-Анжа	8	22
10	Орьевский сельсовет	поселок	Орье	ц.п.	46
		поселок	Кан-Оклер	7	40
11	Среднеагинский сельсовет	село	Средняя Агинка	ц.п.	19
		деревня	Шудрово	5	24
12	Тинский сельсовет	деревня	Тинская	ц.п.	40
		деревня	Чарга	11	28
13	Тугачинский сельсовет	поселок	Тугач	ц.п.	36
		поселок	Кан	14	22
		деревня	Капитоново	0,5	34
		деревня	Шамы	11	27
14	Унерской сельсовет	село	Унер	ц.п.	24
		деревня	Благодатка	12	36
		деревня	Верхний Агашул	6	30
		деревня	Папиково	4	18
		поселок	Совхозный	7	35



ГЕРБ И ФЛАГ САЯНСКОГО РАЙОНА

Герб

- утвержден решением Саянского районного Совета депутатов № 49-293 от 15.06.2009;
- зарегистрирован в государственном Геральдическом регистре № 5065.

Флаг

- утвержден решением районного Совета депутатов № 53-343 от 12.11.2009 года;
- зарегистрирован в государственном Геральдическом регистре РФ № 5778.

Геральдическое описание:

В червленом поле вверху по краям – золотые соображенные, с крыльями, воздетыми и распростертыми над головами, орлы; внизу – зеленые с заснеженными серебром вершинами три остроконечные горы (из которых средняя выше), обремененные в оконечности серебряным камнем в исходящем по сторонам и вверх золотом сиянии. Герб Саянского района в соответствии с Методическими рекомендациями по разработке и использованию официальных символов муниципальных образований, утвержденными геральдическим Советом при Президенте Российской Федерации 28.06.2006 года может воспроизводиться со статусной короной установленного образца.

Обоснование символики:

Присоединение территории современного Саянского района к русскому государству произошло в XVII столетии и связано со строительством Канского острога в 1636 году. Однако интенсивное заселение этих земель началось в конце XIX – начале XX веков. Приток переселенцев в основном шел из Орловской, Виленской, Минской, Могилевской, Воронежской и еще нескольких западных губерний России. В гербе Саянского района два слетающихся орла аллегорически символизируют переселенцев, ставших костяком оседлого населения.

Орел как символ силы, уверенности, полета, стремительности, характеризует лучшие качества людей, освоивших новые земли и сделавших их пригодными для жизни. Орел часто встречается в гербах городов и территорий, бывших исторической родиной многих переселенцев (Орел, Воронеж, Минск, Могилев) и в этом качестве орлы в гербе Саянского района стали своеобразными геральдическими преемниками, сохраняющими геральдическую традицию.

Изображение гор и сияющего камня указывает на природно-географические особенности района, расположенного в предгорье Восточного Саяна, на его богатые недра района.

Золото – символ урожая, богатства, стабильности и уважения.

Красный цвет – символ силы, мужества, труда, красоты и праздника.

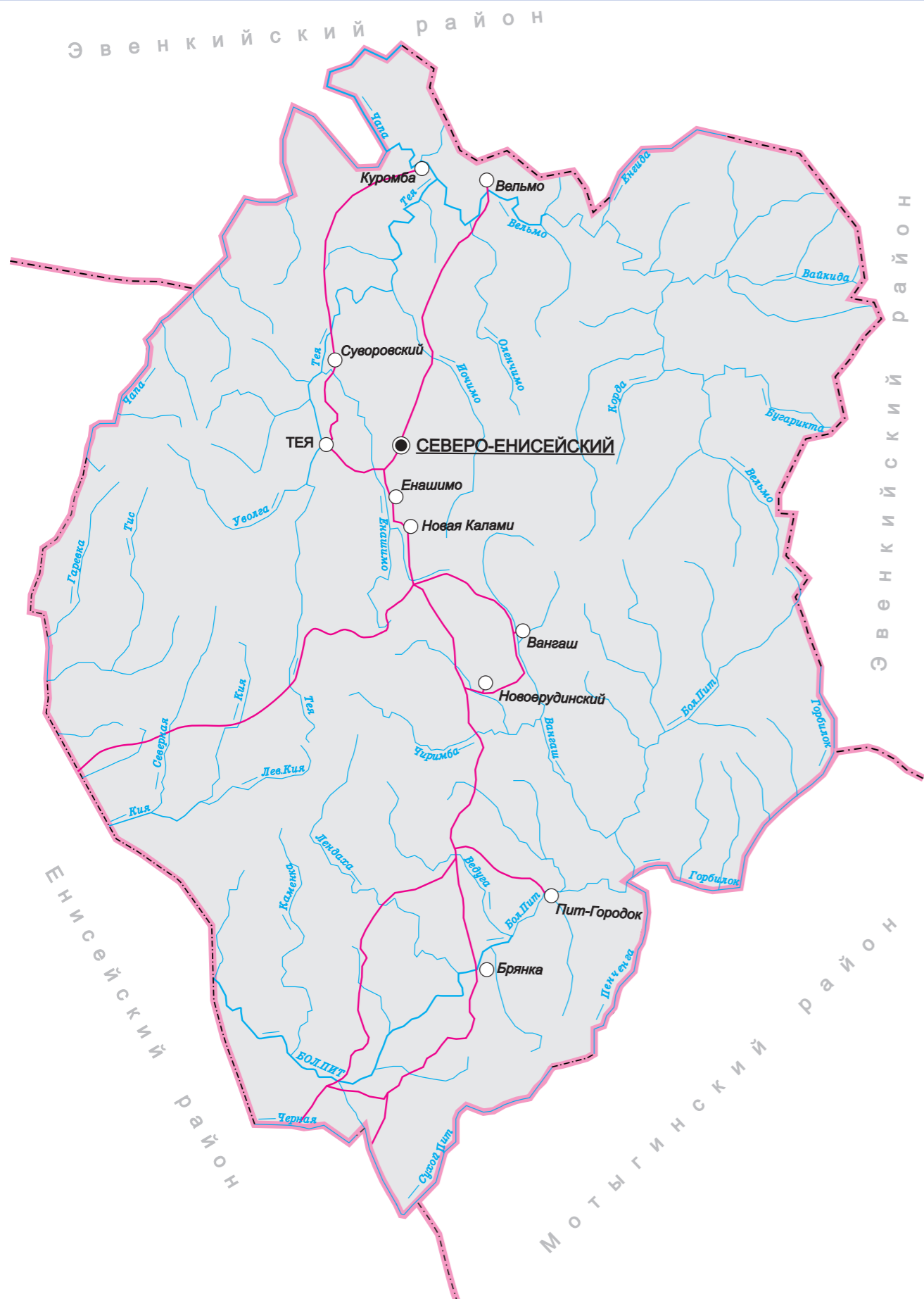
Голубой цвет – символ чести, благородства, духовности, цвет бескрайнего неба и водных просторов.

Описание флага:

Прямоугольное красное полотнище с отношением ширины к длине 2:3, несущее фигуры герба района, выполненные зеленым, белым, желтым и цветами.

Обоснование символики:

Флаг разработан на основе герба Саянского района.




СЕВЕРО-ЕНИСЕЙСКИЙ РАЙОН



Дата образования района	1 апреля 1932 года
Площадь	47,242 тыс. кв. км
Численность населения (по состоянию на 01.01.2017)	11,4 тыс. чел.
Административный центр	городской поселок Северо-Енисейский
Расстояние от центра муниципального района до г. Красноярска	660 км
Всего населенных пунктов	11
в т.ч. сельских	10
Реквизиты правового акта об утверждении символики муниципального образования	герб и флаг утверждены решением Северо-Енисейского районного Совета депутатов от 23.11.2011 № 335-25р
Данные о внесении сведений в государственный Геральдический регистр РФ	герб зарегистрирован под № 7199 флаг зарегистрирован под № 7200

Границы и статус установлены Законом Красноярского края от 18.02.05 № 13-3017 «Об установлении границ и наделении соответствующим статусом муниципального образования Северо-Енисейский район»

№ пп	Наименование городского, сельского поселения	Категория населенного пункта	Наименование населенного пункта, входящего в состав поселения, или находящегося на межселенной территории	Удаленность населенного пункта от центра поселения, км	Удаленность населенного пункта от центра района, км
Сельские поселения					
		городской поселок	Северо-Енисейский		р.ц.
		поселок	Тея		35
		поселок	Брянка		170
		поселок	Вангаи		125
		поселок	Вельмо		80
		поселок	Енашимо		20
		деревня	Куромба		173
		поселок	Новая Калами		35
		поселок	Новоерудинский		86
		поселок	Пит-Городок		102
		поселок	Суворовский		59



ГЕРБ И ФЛАГ СЕВЕРО-ЕНИСЕЙСКОГО РАЙОНА

Герб

- утвержден решением Северо-Енисейского районного Совета депутатов № 335-25р от 23.11.2011;
- зарегистрирован в государственном Геральдическом регистре РФ № 7199.

Флаг

- утвержден решением Северо-Енисейского районного Совета депутатов № 335-25 от 23.09.2011;
- зарегистрирован в государственном Геральдическом регистре РФ № 7199.

Геральдическое описание:

В лазоревом поле два золотых восстающих соображенных медведя, стоящих на узкой включенной зеленой оконечности; правый держит в передних лапах золотые стрелу и лук, левый – такую же лопату концом вниз; во главе медведи сопровождаются золотым сиянием наподобие звезды с лучами без числа.

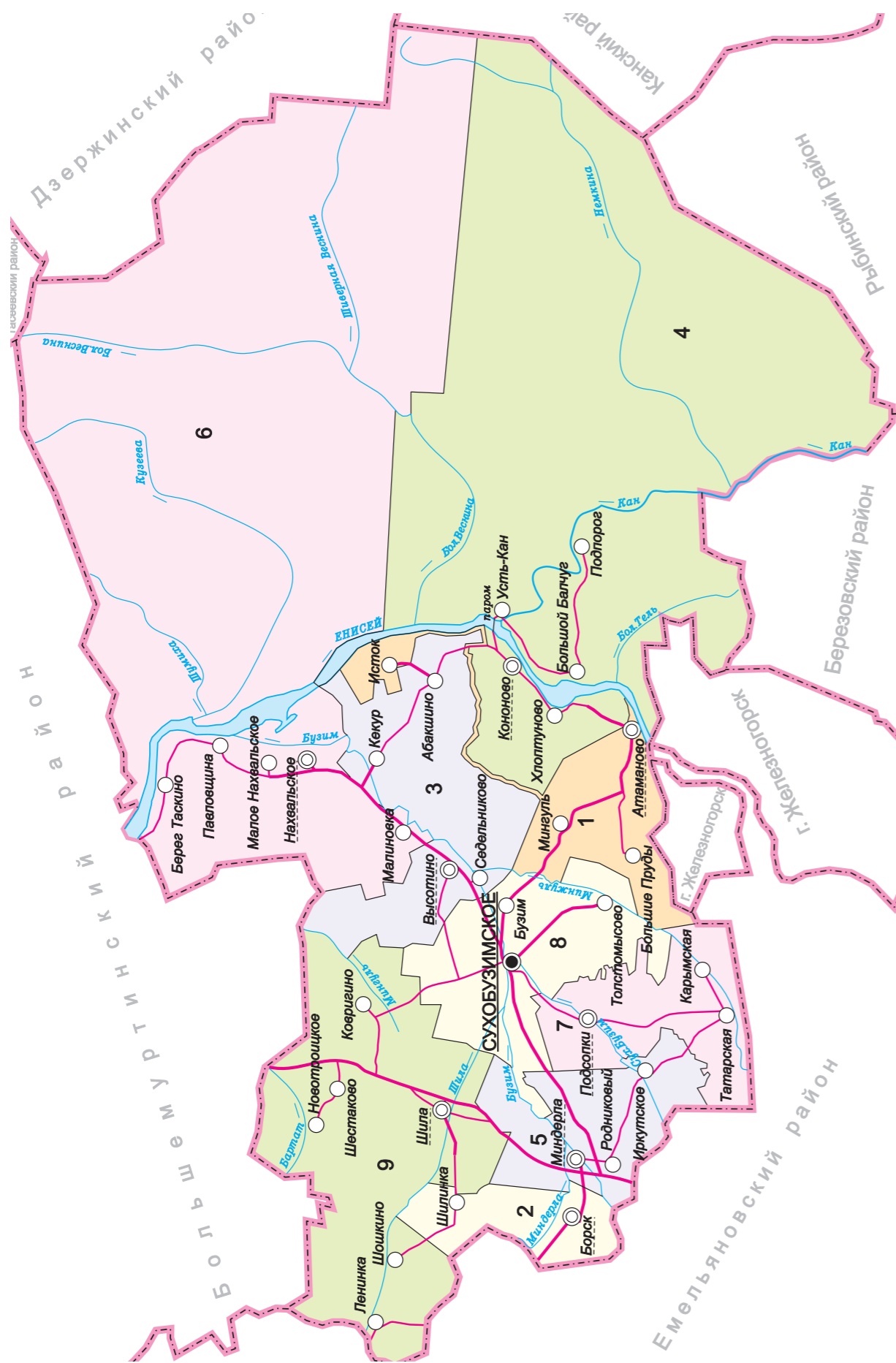
Обоснование символики:

Издавна земли, составляющие территорию современного Северо-Енисейского района, славились природным богатством и разнообразием. В гербе это символически отражено сочетанием золота и зеленого цвета и фигурами двух медведей. Медведь – хозяин леса, традиционный символ благородства, силы, величия, трудолюбия и упорства аллегорически показывает лучшие качества местных жителей. Золото (жёлтый цвет) – символ урожая, богатства, стабильности, уважения, тепла и жизненной энергии, а также драгоценного металла (золота), добыча которого традиционно ведется в Северо-Енисейском районе на протяжении многих десятков лет. Лазурь (голубой цвет) – символ чести, благородства, духовности, возвышенных устремлений; цвет водных просторов, бескрайнего неба, а также снежных покровов, обилие которых характерно для Северо-Енисейского района, относящегося к районам Крайнего Севера. Зеленый цвет – символ природы, здоровья, молодости, роста, возрождения и обновления, а также просторов Сибирской тайги. Орудия, которые держат звери, отражают основные и традиционные занятия местного населения:

- лук и стрелы взяты из исторического герба Сибирского царства, подчёркивают историческую преемственность поколений и также аллегорически указывают на развитые в районе охотхозяйства;
- лопата символизирует труд золотодобытчиков. На месте современного поселка Северо-Енисейского в верховьях реки Безымянки находились прииски купца Алтынбаева и золотопромышленника Авенира Власова, открывшего здесь в 1908 году Авенировские рудники. Именно в связи с разработкой рудников был основан посёлок золотодобытчиков, который в 1932 году стал центром Северо-Енисейского района. Символику приисков дополняет золотое сияние в виде звезды без определенного числа лучей.

Описание флага:

Прямоугольное голубое полотнище с отношением ширины к длине 2:3, с зеленой полосой вдоль нижнего края (шириной в 1/10 ширины полотнища), на которой стоят два жёлтых восстающих соображенных медведя, держащих один – жёлтые стрелу и лук, другой – жёлтую лопату, и над ними жёлтое сияние наподобие звезды с лучами без числа.



СУХОБУЗИМСКИЙ РАЙОН



Дата образования района	4 апреля 1924 года
Площадь	5,601 тыс. кв. км
Численность населения (по состоянию на 01.01.2017)	20,0 тыс. чел.
Административный центр	село Сухобузимское
Расстояние от центра муниципального района до г. Красноярск	64 км
Число городских поселений	0
Число сельских поселений	9
Всего населенных пунктов	35
в т.ч. сельских	35
Реквизиты правового акта об утверждении символики муниципального образования	
Данные о внесении сведений в государственный Геральдический регистр РФ	

Границы и статус установлены Законом Красноярского края от 18.02.05 № 13-3037 «Об установлении границ и наделении соответствующим статусом муниципального образования Сухобузимский район и находящихся в его границах иных муниципальных образований»

№ пп	Наименование городского, сельского поселения	Категория населенного пункта	Наименование населенного пункта, входящего в состав поселения, или находящегося на межселенной территории	Удаленность населенного пункта от центра поселения, км	Удаленность населенного пункта от центра района, км
------	--	------------------------------	---	--	---

Сельские поселения

1	Атамановский сельсовет	село	Атаманово	ц.п.	28
		поселок	Большие Пруды	12	26
		поселок	Исток	31	59
		поселок	Мингуль	15	13
2	Борский сельсовет	поселок	Борск	ц.п.	26
		поселок	Шилинка	10	36
3	Высотинский сельсовет	село	Высотино	ц.п.	8
		село	Абакшино	25	33
		село	Кекур	15	23

№ пп	Наименование городского, сельского поселения	Категория населенного пункта	Наименование населенного пункта, входящего в состав поселения, или находящегося на межселенной территории	Удаленность населенного пункта от центра поселения, км	Удаленность населенного пункта от центра района, км
		село	Седельниково	2	8
4	Кононовский сельсовет	поселок	Кононово	ц.п.	42
		село	Большой Балчуг	6	42
		деревня	Подпорог	14	66
		село	Усть-Кан	5	47
		село	Хлоптуново	6	36
5	Миндерлинский сельсовет	село	Миндерла	ц.п.	22
		село	Иркутское	12	32
		поселок	Родниковый	2	20
6	Нахвальский сельсовет	село	Нахвальское	ц.п.	26
		деревня	Берег Таскино	18	44
		деревня	Малиновка	11	16
		село	Малое Нахвальское	6	32
		село	Павловщина	9	35
7	Подсопчный сельсовет	село	Подсопки	ц.п.	10
		деревня	Карымская	17	27
		деревня	Татарская	12	22
8	Сухобузимский сельсовет	село	Сухобузимское	ц.п.	р.ц.
		поселок	Бузим	4	4
		деревня	Толстомысово	13	13
9	Шилинский сельсовет	село	Шила	ц.п.	40
		деревня	Ковригино	16	56
		деревня	Ленинка	20	59
		село	Новотроицкое	18	58
		деревня	Шестаково	16	48
		село	Шошкино	14	54

Масштаб 1:6 500 000




ТАЙМЫРСКИЙ ДОЛГАНО-НЕНЕЦКИЙ МУНИЦИПАЛЬНЫЙ РАЙОН



Дата образования района	10 декабря 1930 года
Площадь	879,9 тыс. кв. км
Численность населения (по состоянию на 01.01.2017)	31,3 тыс. чел.
Административный центр	город Дудинка
Расстояние от центра муниципального района до г. Красноярск	2021 км
Число городских поселений	2
Число сельских поселений	2
Всего населенных пунктов в т.ч. сельских	27 25
Реквизиты правового акта об утверждении символики муниципального образования	герб и флаг утверждены решением Таймырского Долгано-Ненецкого районного Совета депутатов от 03.05.2006 № 03-0109
Данные о внесении сведений в государственный Геральдический регистр РФ	герб зарегистрирован под № 291 флаг зарегистрирован под № 518

Границы и статус установлены Законом Красноярского края от 09.02.2012 N 2-54 «Об установлении границ муниципального образования Таймырский Долгано-Ненецкий муниципальный район и находящихся в его границах иных муниципальных образований»

№ пп	Наименование городского, сельского поселения	Категория населенного пункта	Наименование населенного пункта, входящего в состав поселения, или находящегося на межселенной территории	Удаленность населенного пункта от центра поселения, км	Удаленность населенного пункта от центра района, км			
Городские поселения								
1	город Дудинка	город	Дудинка		р.ц.			
			Волочанка	370	370			
			Левинские Пески	12	12			
			Потапово	82	82			
			Усть-Авам	315	315			
			Хантайское Озеро	220	220			
2	поселок Диксон	поселок городского типа	Диксон		490			
Сельские поселения								
3	Сельское поселение Караул	село	Караул	ц.п.	140			
			Байкаловск	72	175			
			Воронцово	180	265			
			Казанцево	36	108			
			Кареловск	148	250			
			Мунгуй	46	150			
			Носок	38	175			
			Поликарповск	45	180			
			Тухард	96	74			
			Усть-Порт	70	75			
			4	Сельское поселение Хатанга	село	Хатанга	ц.п.	680
						Жданиха	26	696
Катырык	136	545						
Каяк	60	685						
Кресты	16	660						
Новая	52	620						
Новорыбная	150	810						
Попигай	300	960						
Сындасско	245	910						
			Хета	110	565			



ГЕРБ И ФЛАГ ТАЙМЫРСКИГО ДОЛГАНО-НЕНЕЦКОГО МУНИЦИПАЛЬНОГО РАЙОНА

Герб

- утвержден решением Думы Таймырского Долгано-Ненецкого муниципального района № 03-0109 от 03.05.2006 года;
- зарегистрирован в Государственном Геральдическом регистре РФ № 219.

Флаг

- утвержден решением Думы Таймырского Долгано-Ненецкого муниципального района № 03-0109 от 03.05.2006 года;
- зарегистрирован в Государственном Геральдическом регистре РФ № 518.

Геральдическое описание:

Герб муниципального района представляет собой традиционный щит, верхняя часть которого имеет прямоугольную форму, а нижняя часть слева и справа заканчивается двумя полудугами, прерывающимися в центре нижней части щита и переходящими в наконечник стрелы, направленной острием книзу.

На лазуревом поле – летящая вправо краснозобая казарка с пурпурным зобом и щеками, окаймленным серебром, с серебряными головой и туловищем и черными крыльями, клювом, полосами у глаз, грудью и лапами, сопровождаемая сверху серебряным солнечным диском с четырьмя тонкими, отвлеченными, расположенными в крест лучами.

Обоснование символики:

Краснозобая казарка – редкая птица, включена в Красную книгу, основные места ее гнездования расположены в таймырской тундре. Птица изображена в полете, что означает дальнейшее движение района к прогрессу. Полет птицы вправо говорит о том, что освоение полуострова Таймыр шло с запада на восток, со стороны Мангазеи, русского города на севере Западной Сибири, который в первой половине XVII в. был опорным пунктом для продвижения вглубь Сибири по рекам Таз и Енисей и по Северному Ледовитому океану. Птица на гербе свидетельствует об уникальных флоре и фауне, о богатейшем культурном наследии Таймыра.

Голубое поле символизирует величие и красоту обширных таймырских просторов, страны тысячи озер и рек, которыми пронизана вся территория полуострова. Голубой цвет говорит также о том, что полуостров Таймыр омывается водами арктических Карского моря и моря Лаптевых.

Серебристый солнечный диск отражает белизну северных снегов, которые покрывают территорию полуострова продолжительной зимой, а солнце – это и символ тепла, в котором очень нуждаются северяне.

По мнениям некоторых толкователей символики, белый круг может символизировать самодийскую «нянгня сангарин» – «отверстие неба» – Полярную звезду, откуда приходят и в которую уходят, по самодийской мифологии, души людей.

Описание флага:

Прямоугольное полотнище голубого цвета, в центре которого изображение главной фигуры Герба муниципального района – зависшей в полете краснозобой казарки на фоне белого солнечного диска, увенчанного по кругу равноудалёнными друг от друга четырьмя белыми короткими остроконечными лучами, направленными попарно в диаметрально противоположенные стороны. Отношение ширины флага к его длине – 2:3.

Композицию флага основана на гербе района и несет его символику.



ТАСЕЕВСКИЙ РАЙОН



Дата образования района	4 апреля 1924 года
Площадь	9,610 тыс. кв. км
Численность населения (по состоянию на 01.01.2017)	11,6 тыс. чел.
Административный центр	село Тасеево
Расстояние от центра муниципального района до г. Красноярска	340 км
Число городских поселений	0
Число сельских поселений	8
Всего населенных пунктов	28
в т.ч. сельских	28
Реквизиты правового акта об утверждении символики муниципального образования	герб и флаг утверждены решением Тасеевского районного Совета депутатов от 03.06.2011 № 9-6
Данные о внесении сведений в государственный Геральдический регистр РФ	герб зарегистрирован под № 7195 флаг зарегистрирован под № 7196


Границы и статус установлены Законом Красноярского края от 25.02.05 № 13-3116 «Об установлении границ и наделении соответствующим статусом муниципального образования Тасеевский район и находящихся в его границах иных муниципальных образований»

№ пп	Наименование городского, сельского поселения	Категория населенного пункта	Наименование населенного пункта, входящего в состав поселения, или находящегося на межселенной территории	Удаленность населенного пункта от центра поселения, км	Удаленность населенного пункта от центра района, км
------	--	------------------------------	---	--	---

Сельские поселения

1	Вахрушевский сельсовет	село	Унга	ц.п.	50
		деревня	Бартанас	16	28
		село	Вахрушево	1	50
2	Веселовский сельсовет	деревня	Данилки	12	35
		село	Веселое	ц.п.	32
		деревня	Скакальная	15	30
3	Сивохинский сельсовет	село	Сивохино	ц.п.	35
		деревня	Корсаково	8	43
		деревня	Лукашино	14	49
		поселок	Ялай	25	53
4	Суховский сельсовет	село	Сухово	ц.п.	21
		деревня	Бурмакино	14	44
		деревня	Верх-Канарай	19	44

№ пп	Наименование городского, сельского поселения	Категория населенного пункта	Наименование населенного пункта, входящего в состав поселения, или находящегося на межселенной территории	Удаленность населенного пункта от центра поселения, км	Удаленность населенного пункта от центра района, км
		село	Караульное	5	26
		деревня	Новобородинка	9	30
		деревня	Струково	15	36
5	Тасеевский сельсовет	село	Тасеево	ц.п.	р.ц.
		поселок	Буровой	9	9
		деревня	Глинная	6	6
		деревня	Мурма	10	10
		деревня	Щекатурово	10	10
6	Троицкий сельсовет	село	Троицк	ц.п.	33
		поселок	Лужки	19	16
7	Фаначетский сельсовет	село	Фаначет	ц.п.	56
		деревня	Луговая	150	90
		поселок	Усть-Кайтым	50	57
8	Хандальский сельсовет	село	Хандала	ц.п.	10
		село	Бакчет	17	27



ГЕРБ И ФЛАГ ТАСЕЕВСКОГО РАЙОНА

Герб

- утвержден решением Тасеевского районного Совета депутатов № 9-6 от 03.06.2011;
- зарегистрирован в государственном Геральдическом регистре РФ № 7195.

Флаг

- утвержден решением Тасеевского районного Совета депутатов № 9-6 от 03.06.2011;
- зарегистрирован в государственном Геральдическом регистре РФ № 7195.

Геральдическое описание:

В червленом поле с лазурной оконечностью два золотых соображенных, восстающих соболя, поддерживающих перед собой серебряный, коронованный золотом куб.

Обоснование символики:

Символика герба Тасеевского района многозначна.

Красное поле герба символически отражает:

- легенду рассказывающую о том, что тунгусский князек Тасей (по имени которого названа река – приток Ангары и село Тасеево) устанавливал стойбища в самых красивых (красных) местах;
- Тасеевскую партизанскую республику 1918-1920 годов (головные уборы партизан имели красную полосу);
- нахождение Тасеевского района в составе Красноярского края (поле герба края – красное).

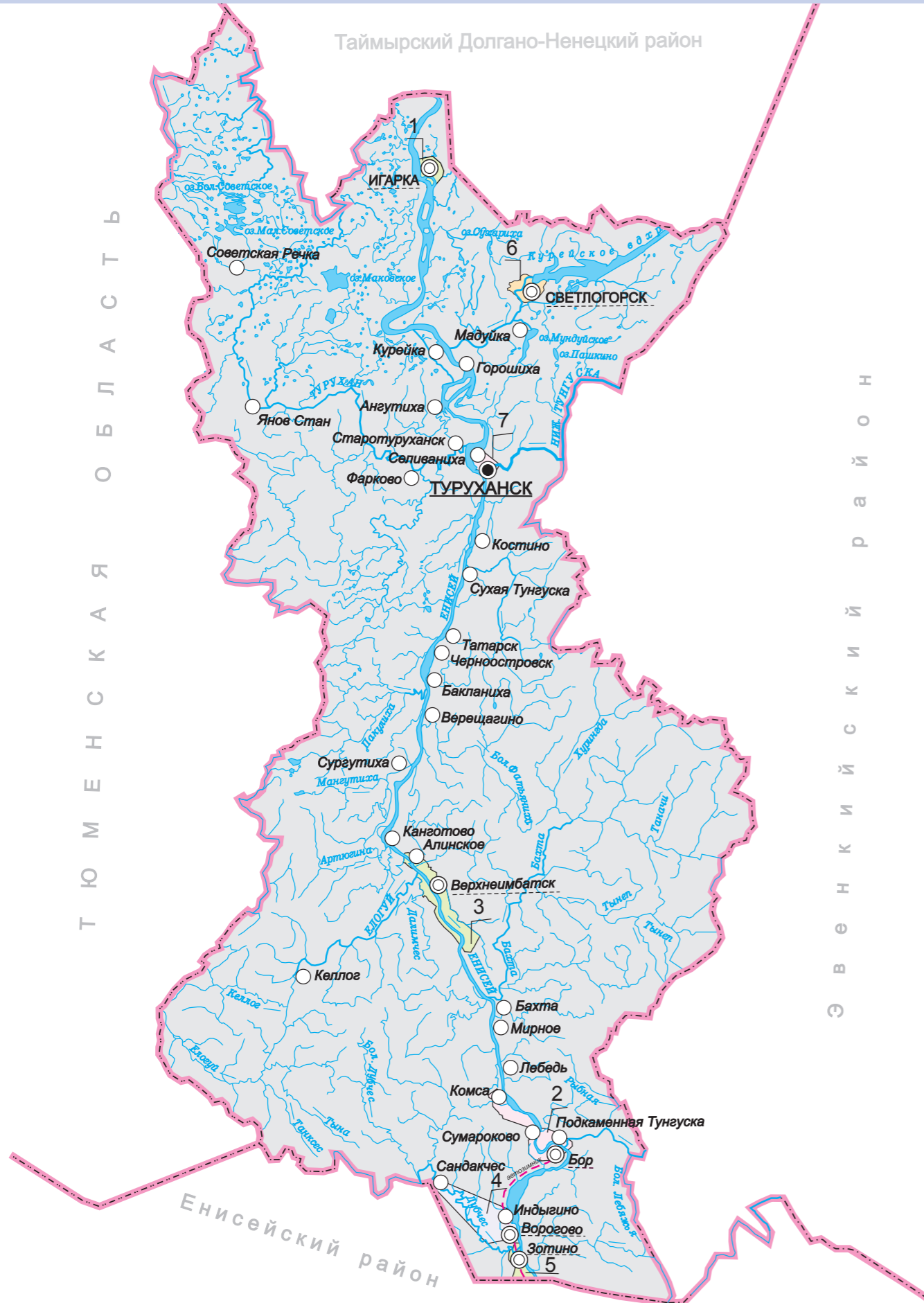
Красный цвет – символ красоты и праздника, труда, мужества, жизнеутверждающей силы.

Лазурная (синяя) оконечность – символизирует реки района Тасей (Тасеева), Усолку, Бирюсу, которые являлись основными транспортными артериями при освоении земель, торговле и перевозке товаров. Лазурь – символ возвышенных устремлений, искренности, преданности, возрождения. Золотые (желтые) соболя – аллегорически отражают богатство здешних мест пушниной. Местные жители носили соболя шубы, и даже для лыж на подволоку шел соболий мех. Тасеевская земля тесно связана с Енисейской ярмаркой пушнины с момента ее освоения. В Тасеевском острожке хранился оброк местных аборигенов, который взимался в основном соболями. Золото – символ высшей ценности, величия, богатства, урожая.

Серебряный (белый) куб с царской (золотой) короной – символ соляных рудников, основное богатство Тасеевской земли. Тасеевская соль – белоснежная, высококачественная, добываемая экологически чистым способом (выпариванием из рассола), доставлялась из далекой Сибири к царскому столу Алексея Михайловича и его престолонаследников. А со времен Екатерины II тасеевская соль обеспечивала потребность всего царского двора. Троицкий солеварный завод – старейшее действующее предприятие Красноярского края, редкий памятник производственной деятельности наших предков. Серебро – символ чистоты, открытости, божественной мудрости, примирения.

Описание флага:

Прямоугольное полотнище красного цвета с отношением ширины к длине 2:3, вдоль нижнего края которого – синяя полоса шириной 2/15 ширины полотнища, на которой стоят два желтых соображенных соболя, поддерживающих перед собой белый куб, с лежащей на нем желтой короной.



ТУРУХАНСКИЙ РАЙОН




Дата образования района	7 июня 1928 года
Площадь	210,658 тыс. кв. км
Численность населения (по состоянию на 01.01.2017)	16,3 тыс. чел.
Административный центр	село Туруханск
Расстояние от центра муниципального района до г. Красноярск	1474 км
Число городских поселений	1
Число сельских поселений	6
Число на межселенной территории	20
Всего населенных пунктов	34
в т.ч. сельских	33
Реквизиты правового акта об утверждении символики муниципального образования	<p>герб утвержден решением Туруханского районного Совета депутатов от 26.09.2003 № 12-187</p> <p>флаг утвержден решением Туруханского районного Совета депутатов от 26.09.2003 № 12-188</p>
Данные о внесении сведений в государственный Геральдический регистр РФ	<p>герб зарегистрирован под № 1315</p> <p>флаг зарегистрирован под № 1316</p>

Границы и статус установлены Законом Красноярского края от 28.01.05 № 13-2925 «Об установлении границ и наделении соответствующим статусом муниципального образования Туруханский район и находящихся в его границах иных муниципальных образований»

№ пп	Наименование городского, сельского поселения	Категория населенного пункта	Наименование населенного пункта, входящего в состав поселения, или находящегося на межселенной территории	Удаленность населенного пункта от центра поселения, км	Удаленность населенного пункта от центра района, км
Городское поселение					
1	город Игарка	город	Игарка		305
Сельские поселения					
2	Борский сельсовет	поселок	Бор	ц.п.	550
		деревня	Комса	62	488
		деревня	Подкаменная Тунгуска	8	558
		деревня	Сумароково	23	527

№ пп	Наименование городского, сельского поселения	Категория населенного пункта	Наименование населенного пункта, входящего в состав поселения, или находящегося на межселенной территории	Удаленность населенного пункта от центра поселения, км	Удаленность населенного пункта от центра района, км
3	Верхнеимбатский сельсовет	село	Верхнеимбатск	ц.п.	340
		поселок	Алинское	56	284
4	Вороговский сельсовет	село	Ворогово	ц.п.	620
		поселок	Индыгино	45	610
		поселок	Сандакчес	87	700
5	Зотинский сельсовет	село	Зотино	ц.п.	630
6	Светлогорский сельсовет	поселок	Светлогорск	ц.п.	170
7	Туруханский сельсовет	село	Туруханск	ц.п.	р.ц.
		деревня	Селиваниха	6	6
Межселенная территория					
		поселок	Ангутиха		75
		село	Бакланиха		165
		поселок	Бахта		490
		село	Верещагино		190
		деревня	Горошиха		112
		деревня	Канготово		295
		поселок	Келлог		520
		деревня	Костино		60
		поселок	Курейка		125
		деревня	Лебедь		535
		поселок	Мадуйка		200
		деревня	Мирное		510
		поселок	Советская Речка		400
		деревня	Старотуруханск		35
		деревня	Сургутиха		245
		поселок	Сухая Тунгуска		80
		поселок	Татарск		130
		село	Фарково		96
		поселок	Черноостровск		150
		поселок	Янов Стан		240



ГЕРБ И ФЛАГ ТУРУХАНСКОГО РАЙОНА

Герб

- утвержден решением Туруханского районного Совета депутатов № 12-187 от 26.09.2003 года;
- зарегистрирован в государственном Геральдическом регистре РФ № 1315.

Флаг

- утвержден решением районного Совета депутатов № 12-188 от 26.09.2003;
- зарегистрирован в государственном Геральдическом регистре РФ № 1316.

Геральдическое описание:

В червленом поле серебряный идущий песец.

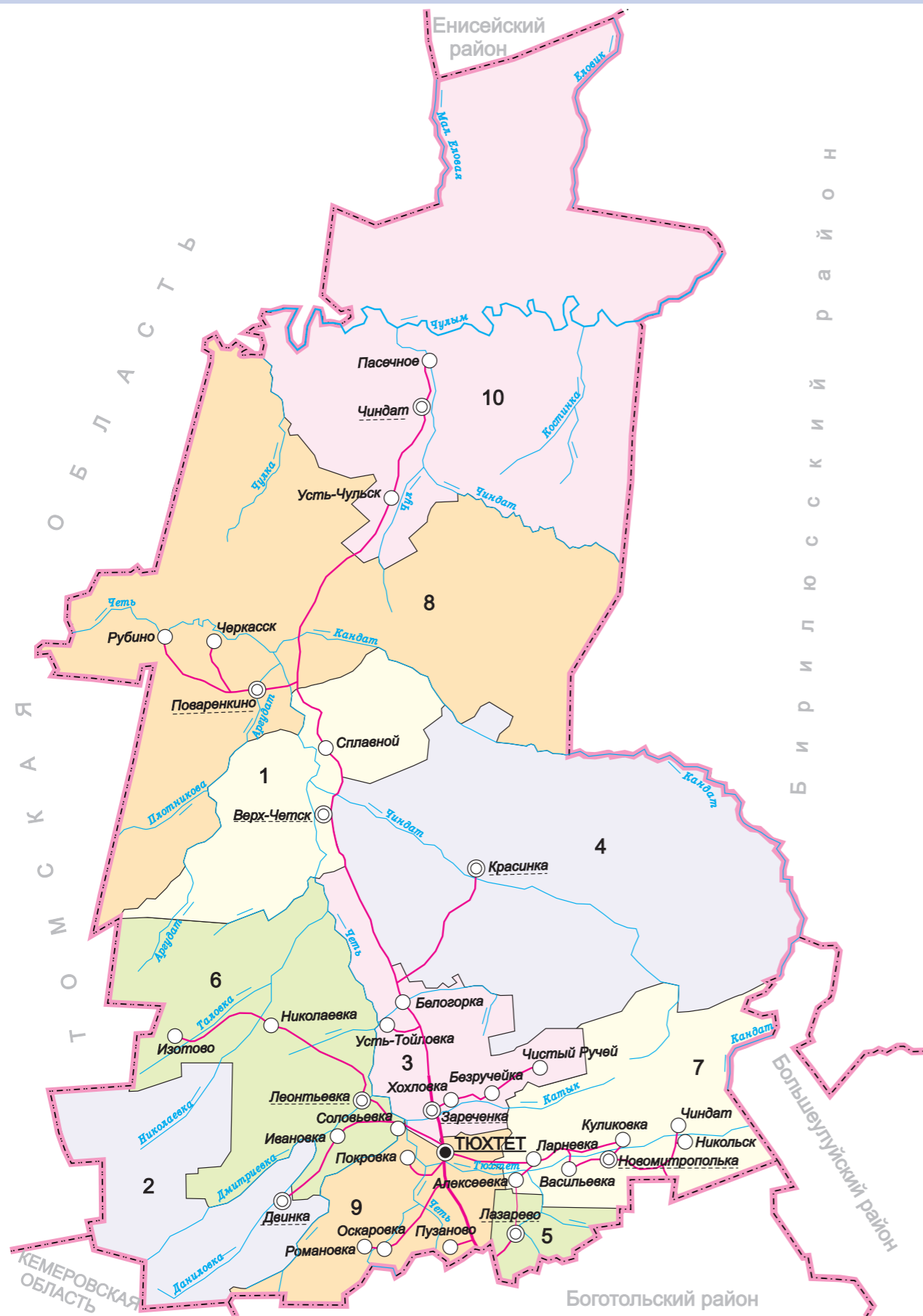
Обоснование символики:

За основу герба Туруханского района взят исторический герб заштатного города Туруханска Томской губернии. Бывший г. Туруханск является сейчас поселком Старотуруханск, а современный поселок с названием Туруханск (административный центр района) ранее носил имя Новотуруханск. Герб городу Туруханску был Высочайше пожалован 12 марта 1804 года, подлинное описание которого гласит: «Въ щите, разделенномъ горизонтально на двое, въ верхней половине гербъ Томскій, а въ нижней въ красномъ поле, серебряный песецъ, идщій въ правую сторону».

Туруханский район известен своей богатой историей – об этом аллегорически говорит красный цвет поля герба:
- первые русские землепроходцы в начале XVII века основали Туруханское зимовье как опорный пункт продвижения на север Сибири;
- с 1677 г. район интенсивно заселяется переселенцами сгоревшего города Мангазея и приобретает вид военного укрепления;
- с 1785 г. получает статус уездного города и становится крупным торговым центром, а почти через сто лет в 1822 г. оставлен за штатом.
- с 1909 г. становится центром Туруханского края, с 1925 г. – сельское поселение;
- Туруханская ссылка в XIX-XX вв. прочно утвердилась за районом.
Сюда ссылались неблагонадежные граждане, политические ссыльные, и в том числе Сталин, Свердлов, Спандарян, Голощекин, Петровский, депутаты-большевики IV Государственной Думы.
Красный цвет поля герба – символ мужества, самоотверженности, красоты, справедливой борьбы и жизни. Людей в эти края привлекало, прежде всего, богатство Туруханского края и, главным образом, пушнина. Именно песец – национальное богатство страны, явился главной фигурой исторического герба города Туруханска. Серебро – символ совершенства, благородства, чистоты, веры, мира.

Описание флага:

Прямоугольное красное полотнище с соотношением сторон 2:3, воспроизводящее в центре фигуру идущего белого песца.



ТЮХТЕТСКИЙ РАЙОН



Дата образования района	25 мая 1925 года
Площадь	9,339 тыс. кв. км
Численность населения (по состоянию на 01.01.2017)	8,2 тыс. чел.
Административный центр	село Тюхтет
Расстояние от центра муниципального района до г. Красноярск	268 км
Число городских поселений	0
Число сельских поселений	10
Всего населенных пунктов	34
в т.ч. сельских	34
Реквизиты правового акта об утверждении символики муниципального образования	герб и флаг утверждены решением Тюхтетского районного Совета депутатов от 29.03.2004 № 14-197
Данные о внесении сведений в государственный Геральдический регистр РФ	герб зарегистрирован под № 1433 флаг зарегистрирован под № 1434

Границы и статус установлены Законом Красноярского края от 25.02.05 № 13-3119 «Об установлении границ и наделении соответствующим статусом муниципального образования Тюхтетский район и находящихся в его границах иных муниципальных образований»

№ пп	Наименование городского, сельского поселения	Категория населенного пункта	Наименование населенного пункта, входящего в состав поселения, или находящегося на межселенной территории	Удаленность населенного пункта от центра поселения, км	Удаленность населенного пункта от центра района, км
------	--	------------------------------	---	--	---

Сельские поселения

№ пп	Наименование городского, сельского поселения	Категория населенного пункта	Наименование населенного пункта, входящего в состав поселения, или находящегося на межселенной территории	Удаленность населенного пункта от центра поселения, км	Удаленность населенного пункта от центра района, км
1	Верх-Четский сельсовет	поселок	Верх-Четск	ц.п.	48
		поселок	Сплавной	12	60
2	Двинский сельсовет	деревня	Двинка	ц.п.	25
		деревня	Безручейка	6	11
3	Зареченский сельсовет	село	Зареченка	ц.п.	5
		деревня	Безручейка	6	11
		деревня	Белогорка	15	20
		деревня	Усть-Тойловка	17	22
		деревня	Хохловка	2	7

№ пп	Наименование городского, сельского поселения	Категория населенного пункта	Наименование населенного пункта, входящего в состав поселения, или находящегося на межселенной территории	Удаленность населенного пункта от центра поселения, км	Удаленность населенного пункта от центра района, км
		деревня	Чистый Ручей	13	18
4	Красинский сельсовет	село	Красинка	ц.п.	40
5	Лазаревский сельсовет	село	Лазарево	ц.п.	23
6	Леонтьевский сельсовет	село	Леонтьевка	ц.п.	12
		деревня	Ивановка	5	11
		поселок	Изотово	22	34
		поселок	Николаевка	16	28
		деревня	Соловьевка	6	6
7	Новомитропольский сельсовет	село	Новомитрополька	ц.п.	21
		деревня	Алексеевка	15	12
		село	Васильевка	6	15
		деревня	Куликовка	2	23
		деревня	Ларневка	12	9
		деревня	Никольск	9	30
		поселок	Чиндат	10	31
8	Поваренкинский сельсовет	село	Поваренкино	ц.п.	75
		село	Рубино	20	95
		деревня	Черкасск	14	89
9	Тюхтетский сельсовет	село	Тюхтет	ц.п.	р.ц
		село	Оскарровка	12	12
		деревня	Покровка	4	4
		деревня	Пузаново	14	14
		деревня	Романовка	16	16
10	Чиндатский сельсовет	село	Чиндат	ц.п.	114
		деревня	Пасечное	8	120
		деревня	Усть-Чульск	14	97



ГЕРБ И ФЛАГ ТЮХТЕТСКОГО РАЙОНА

Герб

- утвержден решением Тюхтетского районного Совета депутатов № 14-197 от 29.03.2004 года;
- зарегистрирован в государственном Геральдическом регистре РФ № 1433.

Флаг

- утвержден решением Тюхтетского районного Совета депутатов № 14-197 от 29.03.2004 года;
- зарегистрирован в государственном Геральдическом регистре РФ № 1434.

Геральдическое описание:

В червленом поле под косвенной справа зеленой главой, отделенной расширяющейся влево выгнутой кверху серебряной дугой – золотой стоящий лось; глава обременена выходящей из левого верхнего угла золотой кедровой лапой о двух концах и с шишкой.

Обоснование символики:

Герб муниципального образования «Тюхтетский район» отражает природно-географические особенности района. Тюхтетский район расположен в таежной экологически чистой зоне. Благодаря удаленности от больших промышленных предприятий он славен своими природными богатствами. Основными фигурами герба являются – золотые, стоящий лось и кедровая ветвь с шишкой, символизирующие богатства флоры и фауны района. Также лось – символ выносливости, независимости, а кедр – величия, долголетия, силы.

Серебряная дуга символизирует реку Тюхтетку, давшую название региону.

Червленый (красный) цвет – символ мужества, самоотверженности, красоты и жизни.

Зеленый цвет – олицетворяет природу, надежду, здоровье.

Серебро в геральдике – символ простоты, совершенства, мудрости, благородства, мира, взаимосоотрудничества.

Золото – символ прочности, богатства, стабильности.

Описание флага:

Прямоугольное полотнище с отношением ширины к длине 2:3, разделённое косо от древка к свободному краю выгнутой кверху белой дугой, расширяющейся от древка, на две полосы: верхнюю зеленую и нижнюю красную в соотношении ширины у древка 1:9, а у свободного края 3:2, воспроизводящее фигуры из гербовой композиции: выходящую из верхнего угла у свободного края жёлтую кедровую лапу, а в красной части – жёлтого лося, смещенного к древку.



УЖУРСКИЙ РАЙОН



Дата образования района	4 апреля 1924 года
Площадь	4,222 тыс. кв. км
Численность населения (по состоянию на 01.01.2017)	31,5 тыс. чел.
Административный центр	город Ужур
Расстояние от центра муниципального района до г. Красноярск	284 км
Число городских поселений	1
Число сельских поселений	12
Всего населенных пунктов	51
в т.ч. сельских	50
Реквизиты правового акта об утверждении символики муниципального образования	герб утвержден решением Ужурского районного Совета депутатов от 20.04.2011 № 14-111р флаг утвержден решением Ужурского районного Совета депутатов от 20.04.2011 № 14-112р
Данные о внесении сведений в государственный Геральдический регистр РФ	герб зарегистрирован под № 6880 флаг зарегистрирован под № 6881

Границы и статус установлены Законом Красноярского края от 18.02.05 № 13-3028 «Об установлении границ и наделении соответствующим статусом муниципального образования Ужурский район и находящихся в его границах иных муниципальных образований»

№ пп	Наименование городского, сельского поселения	Категория населенного пункта	Наименование населенного пункта, входящего в состав поселения, или находящегося на межселенной территории	Удаленность населенного пункта от центра поселения, км	Удаленность населенного пункта от центра района, км
Городское поселение					
1	город Ужур	город	Ужур		р.ц.
Сельские поселения					
2	Златоруновский сельсовет	село	Васильевка	ц.п.	16
		поселок	Марьясово	6	22
3		поселок	Златоруновск	ц.п.	22
		поселок	Кутузовка	2	24
		поселок	Солбатский	9	31
		поселок	Сухая Долина	12	10
4	Ильинский сельсовет	поселок	Учум	4	26
		село	Ильинка	ц.п.	12
		деревня	Лопатка	12	24
	деревня	Новая Кузурба	15	27	
5	Крутоярский сельсовет	село	Крутояр	ц.п.	37
		деревня	Алексеевка	10	47
		деревня	Андроново	6	43
		поселок	Белая Роща	20	37
	поселок	Новоракитка	12	49	

№ пп	Наименование городского, сельского поселения	Категория населенного пункта	Наименование населенного пункта, входящего в состав поселения, или находящегося на межселенной территории	Удаленность населенного пункта от центра поселения, км	Удаленность населенного пункта от центра района, км
		поселок	Отделение Бригады № 2	14	31
		поселок	Сухореченский	10	47
		деревня	Усть-Изыкчуль	12	25
		поселок	Ушканка	18	55
6	Кулунский сельсовет	село	Кулун	ц.п.	1
		деревня	Сосновка	8	9
7	Локшинский сельсовет	село	Локшино	ц.п.	24
		село	Ашпан	12	35
		деревня	Баит	9	26
		деревня	Корнилово	9	36
		деревня	Красное Озеро	20	41
8	Малоимышский сельсовет	село	Малый Имыш	ц.п.	43
		деревня	Березовый Лог	12	55
		деревня	Большой Имыш	15	58
		деревня	Ельничная	11	51
		село	Старая Кузурба	9	34
		поселок	Тальники	11	54
9	Михайловский сельсовет	село	Михайловка	ц.п.	45
		деревня	Косоголь	12	57
10	Озерочумский сельсовет	поселок	Озеро Учум	ц.п.	30
		деревня	Камышта	4	34
11	Прилужский сельсовет	поселок	Прилужье	ц.п.	40
		деревня	Светлая	15	55
		деревня	Тургужан	15	55
12	Приреченский сельсовет	поселок	Приреченск	ц.п.	35
		поселок	Арабнаево	18	53
		поселок	Белопольск	10	45
		деревня	Парилово	16	51
		поселок	Черноозерск	4	40
13	Солгонский сельсовет	село	Солгон	ц.п.	50
		деревня	Изыкчуль	24	26
		деревня	Набережная	12	46
		деревня	Тарханка	12	62
		деревня	Терехта	19	36
		деревня	Яга	10	40



ГЕРБ И ФЛАГ УЖУРСКОГО РАЙОНА

Герб

- утвержден решением Ужурского районного Совета депутатов № 14-111р от 20.04.2011;
- зарегистрирован в государственном Геральдическом регистре РФ № 6880.

Флаг

- утвержден решением Ужурского районного Совета депутатов № 14-112р от 20.04.2011;
- зарегистрирован в государственном Геральдическом регистре РФ № 6881.

Геральдическое описание:

В серебряном поле – опрокинутое и вписанное пурпурное острие, поверх которого положенный в оконечности пояс переменных цветов; острие обременено золотым стоящим с запрокинутой головой и вздытыми крыльями, журавлем, лапы которого в серебряной части пояса.

Обоснование символики:

Герб языком символов и аллегорий отражает природные, исторические и культурные особенности Ужурского района.

Символика фигур герба многозначна.

Ужурский район, расположенный на юго-западе Красноярского края, славится своей уникальной природой. Здесь расположены государственные заказники «Солгонский кряж» и «Березовая дубрава», в которых сохраняются редкие виды птиц и животных – серый журавль, журавль-красавка, сапсан, лось и другие. В гербе поющий журавль – образ природного богатства района.

Серебро – символ чистоты, совершенства, мира и взаимопонимания, дополняет символику герба, указывая на водные ресурсы края. На территории района расположены родники Белый брод и Второй родник, являющиеся памятниками природы, а также много целебных озер имеющих важное рекреационное значение.

Журавль, как символ мудрости, долголетия и бдительности, аллегорически показывает преемственность культур, сменявших на протяжении многих веков друг друга. Территория современного района была освоена человеком несколько тысячелетий назад, здесь обнаружен целый ряд археологических памятников скифской, гунно-сарматской культур. В районе был найден знаменитый Косогольский клад бронзовых вещей скифской эпохи, самыми интересными деталями которого были фигурки птиц, похожих на журавлей.

Район славен и рядом других памятников – отсюда берет начало изучение Андроновской культуры, названной по деревне Андронове Ужурского района.

Журавль – символ полета, возвышенности, устремленности вперед, журавли всегда были одним из почитаемых образов в различных культурах.

Пурпур – символ древности, благородства, власти, достоинства.

Золото – символ богатства, стабильности, уважения, интеллекта, жизненной силы.

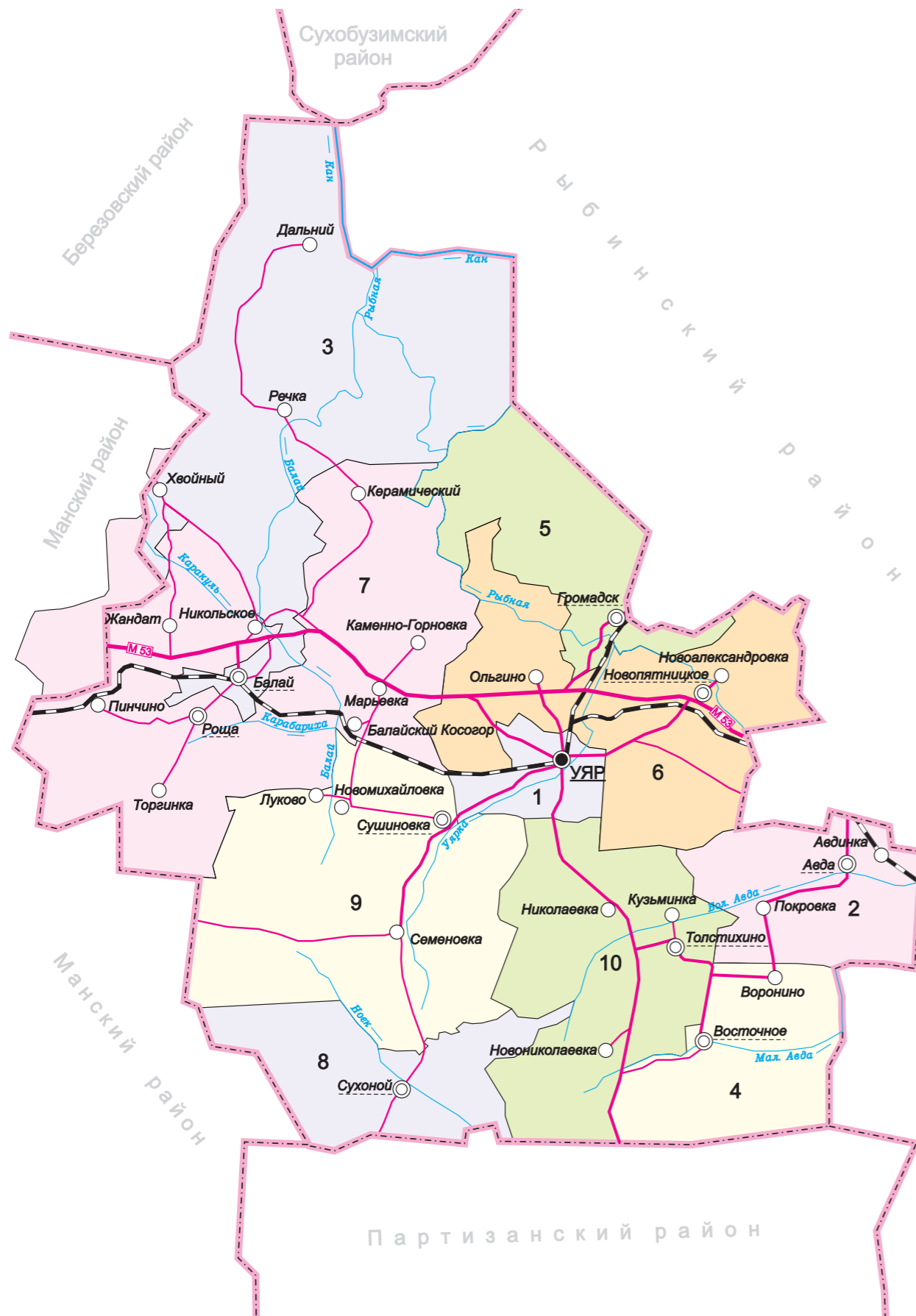
Деление герба – аллегория транспортных магистралей ставших основой успешного экономического развития района. Через территорию района проходят железная дорога Ачинск-Абакан, а также две автодороги. Одним из крупнейших предприятий центра района – города Ужура является локомотивное депо.

Описание флага:

Прямоугольное полотнище с отношением ширины к длине 2:3, воспроизводящее композицию герба Ужурского района в малиновом, белом и желтом цветах.

Обоснование символики:

Флаг разработан на основе герба, который языком символов и аллегорий отражает природные, исторические и культурные особенности Ужурского района.



УЯРСКИЙ РАЙОН



Дата образования района	4 апреля 1924 года
Площадь	2,217 тыс. кв. км
Численность населения (по состоянию на 01.01.2017)	20,9 тыс. чел.
Административный центр	город Уяр
Расстояние от центра муниципального района до г. Красноярска	95 км
Число городских поселений	1
Число сельских поселений	9
Всего населенных пунктов	32
в т.ч. сельских	31
Реквизиты правового акта об утверждении символики муниципального образования	герб и флаг утверждены решением Уярского районного Совета депутатов от 25.02.2014 № 01-09-08
Данные о внесении сведений в государственный Геральдический регистр РФ	герб зарегистрирован под № 9471 флаг зарегистрирован под № 9472

Границы и статус установлены Законом Красноярского края от 18.02.05 № 13-3040 «Об установлении границ и наделении соответствующим статусом муниципального образования Уярский район и находящихся в его границах иных муниципальных образований»

№ пп	Наименование городского, сельского поселения	Категория населенного пункта	Наименование населенного пункта, входящего в состав поселения, или находящегося на межселенной территории	Удаленность населенного пункта от центра поселения, км	Удаленность населенного пункта от центра района, км
Городское поселение					
1	город Уяр	город	Уяр		р.ц.
Сельские поселения					
2	Авдинский сельсовет	поселок	Авда	ц.п.	36
		поселок	Авдинка	5	36
		деревня	Покровка	6	42
3	Балайский сельсовет	поселок	Балай	ц.п.	31
		поселок	Дальний	52	78
		поселок	Речка	32	59
		поселок	Хвойный	26	53

№ пп	Наименование городского, сельского поселения	Категория населенного пункта	Наименование населенного пункта, входящего в состав поселения, или находящегося на межселенной территории	Удаленность населенного пункта от центра поселения, км	Удаленность населенного пункта от центра района, км
4	Восточный сельсовет	село	Восточное	ц.п.	28
		деревня	Воронино	10	28
5	Громадский сельсовет	поселок	Громадск	ц.п.	14
6	Новопятницкий сельсовет	село	Новопятницкое	ц.п.	16
		деревня	Новоалександровка	3	19
		село	Ольгино	13	8
7	Рощинский сельсовет	поселок	Роща	ц.п.	35
		поселок	Балайский Косогор	23	20
		поселок	Жандат	12	35
		деревня	Каменно-Горновка	25	12
		поселок	Керамический	27	43
		деревня	Марьевка	19	16
		село	Никольское	10	32
		поселок	Пинчино	10	45
8	Сухонойский сельсовет	село	Сухоной	ц.п.	30
		деревня	Луково	12	22
9	Сушиновский сельсовет	село	Сушиновка	ц.п.	10
		деревня	Новомихайловка	8	18
		деревня	Семеновка	11	20
10	Толстихинский сельсовет	село	Толстихино	ц.п.	20
		деревня	Кузьминка	4	24
		деревня	Николаевка	7	15
		деревня	Новониколаевка	12	28



ГЕРБ И ФЛАГ УЯРСКОГО РАЙОНА

Герб

- утвержден решением Уярского районного Совета депутатов № 01-09-08 от 25.02.2014;
- зарегистрирован в государственном Геральдическом регистре РФ № 9471.

Флаг

- утвержден решением Уярского районного Совета депутатов № 01-09-08 от 25.02.2014;
- зарегистрирован в государственном Геральдическом регистре РФ № 9472.

Геральдическое описание:

В рассеченном зеленом и червленом поле над дважды выщербленной лазоревой оконечностью, поверх края которой положены два вогнутых, сообразных серебряных хариуса – золотой орел, обращенный вправо с вздытыми и распростертыми крыльями, несущий в лапах золотую ветвь клюквы с тремя червлено-серебряными ягодами.

Обоснование символики:

Символика герба Уярского района многозначна.

Орел – символ храбрости, величия, власти. Орел – властелин степей и гор, символ свободы и непобедимости.

В тоже время, орел и красное (червленое) поле герба – аллегорически показывает Степно-Баджейскую (Заманская) партизанскую республику – временное административно-территориальное образование, созданное повстанцами и партизанами на юге Енисейской губернии в ходе антиколчаковской борьбы в 1918-19 гг.

Стимулом для развития Уяра как торгового центра стало проведение в 1910 году новой линии железной дороги и строительство станции Клюквенной. Ветка клюквы указывает на одно из исторических названий современного города, когда некоторое время село Уяр находилось в составе поселка Клюквенный. Название Уярского района происходит от названия районного центра Уяр, а ветка клюквы делает композицию герба полугласной.

Хариусы и лазоревая оконечность – символы реки Рыбная, протекающей через всю территорию Уярского района.

Золото – символ высшей ценности, величия, богатства, урожая.

Серебро – символ чистоты, открытости, божественной мудрости, примирения.

Зелень – символ плодородия земли и сельского хозяйства района.

Червлень (красный цвет) – символ мужества, борьбы, красоты природы района и основной цвет символики Красноярска.

Лазурь – символ чести, благородства, духовных устремлений.

Описание флага:

Прямоугольное двухстороннее полотнище с отношением ширины к длине 2:3, воспроизводящее изображением фигур из герба Уярского района, выполненные желтым, белым, зеленым, красным и синим цветом.



ШАРЫПОВСКИЙ РАЙОН



Дата образования района	2 июля 1940 года
Площадь	3,751 тыс. кв. км
Численность населения (по состоянию на 01.01.2017)	14,4 тыс. чел.
Административный центр	город Шарыпово
Расстояние от центра муниципального района до г. Красноярск	305 км
Число городских поселений	0
Число сельских поселений	7
Всего населенных пунктов	40
в т.ч. сельских	40
Реквизиты правового акта об утверждении символики муниципального образования	герб и флаг утверждены решением Шарыповского районного Совета депутатов от 23.06.2011 № 11/177
Данные о внесении сведений в государственный Геральдический регистр РФ	герб зарегистрирован под № 7055 флаг зарегистрирован под № 7056

Границы и статус установлены Законом Красноярского края от 18.03.05 № 14-3185 «Об установлении границ и наделении соответствующим статусом муниципального образования Шарыповский район и находящихся в его границах иных муниципальных образований»

№ пп	Наименование городского, сельского поселения	Категория населенного пункта	Наименование населенного пункта, входящего в состав поселения, или находящегося на межселенной территории	Удаленность населенного пункта от центра поселения, км	Удаленность населенного пункта от центра района, км
Сельские поселения					
1	Березовский сельсовет	село	Березовское	ц.п.	50
		деревня	Александровка	12	62
		деревня	Горбы	15	65
		деревня	Гудково	5	55
		деревня	Ершово	20	70
2	Ивановский сельсовет	село	Ивановка	ц.п.	30
		деревня	Едет	10	40
		поселок	Инголь	10	40
		деревня	Киргисуль	25	55

№ пп	Наименование городского, сельского поселения	Категория населенного пункта	Наименование населенного пункта, входящего в состав поселения, или находящегося на межселенной территории	Удаленность населенного пункта от центра поселения, км	Удаленность населенного пункта от центра района, км
		деревня	Сорокино	10	20
		поселок	Юферовское	47	77
3	Новоалтатский сельсовет	село	Новоалтатка	ц.п.	30
		деревня	Белоозерка	10	40
		деревня	Глинка	7	37
		поселок	Крутоярский	12	42
		деревня	Новокурс	8	30
		деревня	Скрипачи	8	36
4	Парнинский сельсовет	село	Парная	ц.п.	35
		село	Большое Озеро	10	45
		деревня	Косые Ложки	15	20
		село	Малое Озеро	17	52
		село	Ораки	20	57
		деревня	Сартачуль	7	42
5	Родниковый сельсовет	село	Родники	ц.п.	12
		село	Дубинино	8	20
		село	Никольск	7	19
		деревня	Росинка	12	24
		деревня	Скворцово	2	10
		поселок	Шушь	15	30
6	Холмогорский сельсовет	село	Холмогорское	ц.п.	10
		село	Ажинское	13	3
		деревня	Базыр	12	22
		село	Береш	4	4
		деревня	Гляден	20	11
		деревня	Линево	9	19
		село	Темра	13	15
		деревня	Усть-Парная	5	15
7	Шушенский сельсовет	село	Шушь	ц.п.	20
		деревня	Косонголь	5	15
		деревня	Можары	12	32



ГЕРБ И ФЛАГ ШАРЫПОВСКОГО РАЙОНА

Герб

- утвержден решением Шарыповского районного Совета депутатов № 11/177 от 23.06.2011;
- зарегистрирован в государственном Геральдическом регистре РФ № 7055.

Флаг

- утвержден решением Шарыповского районного Совета депутатов № 11/177 от 23.06.2011;
- зарегистрирован в государственном Геральдическом регистре РФ № 7056.

Геральдическое описание:

В зелёном поле с правым серебряным краем, обременённым шестью лазоревыми прудами с крестообразно выгнутыми очертаниями и посередине между ними – червлёной восьмилучевой звездой, обременённой вписанной в пояс золотой громовой стрелой (без наконечников) – серебряный скачущий конь с золотыми глазами, хвостом и копытами и с попеременно золотыми и червлёными прядями гривы над положенным в оконечности узким золотым поясом, образованным из трёх продольных частей, между которыми заплетены три снопа того же металла.

Обоснование символики:

Цвет поля и края указывают на принадлежность территории к Сибири.

Условное изображение прудов – знак богатства территории района озёрами.

Снопы в основании полотнища указывают на сельское хозяйство как основу благосостояния, а переплетение их с поясом – на название района.

Фигура коня символизирует свободу, активность и трудолюбие местных жителей, а красные пряди в гриве олицетворяют их энергию и указывают на расположенную на территории района электростанцию (Берёзовская ГРЭС). Указанием на последнюю служит также изображение громовой стрелы вписанной в звезду.

Описание флага:

Прямоугольное полотнище зелёного цвета с отношением ширины к длине 2:3, имеющее у древка белую вертикальную полосу с шириной в 1/6 от длины полотнища, и несущее на себе изображение фигур районного герба, выполненное белым, синим, жёлтым и красным цветами. Обратная сторона зеркально симметрична лицевой.



ШУШЕНСКИЙ РАЙОН




Дата образования района	5 января 1944 года
Площадь	10,140 тыс. кв. км
Численность населения (по состоянию на 01.01.2017)	32,3 тыс. чел.
Административный центр	поселок городского типа Шушенское
Расстояние от центра муниципального района до г. Красноярск	482 км
Число городских поселений	1
Число сельских поселений	7
Всего населенных пунктов	30
в т.ч. сельских	29
Реквизиты правового акта об утверждении символики муниципального образования	герб утвержден решением Шушенского районного Совета депутатов от 09.07.2004 № 469-11
	флаг утвержден решением Шушенского районного Совета депутатов от 09.07.2004 № 470-11
Данные о внесении сведений в государственный Геральдический регистр РФ	герб зарегистрирован под № 1526 флаг зарегистрирован под № 1527

Границы и статус установлены Законом Красноярского края от 24.12.04 № 13-2866 «Об установлении границ и наделении соответствующим статусом муниципального образования Шушенский район и находящихся в его границах иных муниципальных образований»

№ пп	Наименование городского, сельского поселения	Категория населенного пункта	Наименование населенного пункта, входящего в состав поселения, или находящегося на межселенной территории	Удаленность населенного пункта от центра поселения, км	Удаленность населенного пункта от центра района, км
Городское поселение					
1	поселок Шушенское	поселок городского типа	Шушенское		р.ц.
Сельские поселения					
2	Иджинский сельсовет	село	Иджа	ц.п.	28
		деревня	Труд	4	32
3	Ильичевский сельсовет	поселок	Ильичево	ц.п.	9
		поселок	Алтан	6	12
		деревня	Ермолаево	14	22

№ пп	Наименование городского, сельского поселения	Категория населенного пункта	Наименование населенного пункта, входящего в состав поселения, или находящегося на межселенной территории	Удаленность населенного пункта от центра поселения, км	Удаленность населенного пункта от центра района, км
		поселок	Зарничный	11	18
		деревня	Корнилово	20	20
4	Казанцевский сельсовет	село	Казанцево	ц.п.	10
		деревня	Козлово	4	14
		деревня	Лыткино	19	30
		деревня	Нижняя Коя	13	24
		деревня	Чихачево	4	14
5	Каптыревский сельсовет	село	Каптырево	ц.п.	17
		село	Новопокровка	9	26
		село	Саянск	25	60
		поселок	Синий Камень	6	23
		поселок	Шарып	20	38
		село	Шунеры	17	35
6	Сизинский сельсовет	село	Сизая	ц.п.	58
		деревня	Голубая	4	61
		поселок	Красный Хутор	8	47
7	Синеборский сельсовет	поселок	Синеборск	ц.п.	29
		поселок	Веселые Ключи	20	48
		село	Дубенское	15	43
8	Субботинский сельсовет	село	Субботино	ц.п.	34
		деревня	Белозеровка	12	32
		деревня	Ленск	4	41
		поселок	Майский	5	42
		село	Средняя Шушь	2	39



ГЕРБ И ФЛАГ ШУШЕНСКОГО РАЙОНА

Герб

- утвержден решением Шушенского районного Совета депутатов № 469-11 от 09.07.2004;
- зарегистрирован в государственном Геральдическом регистре РФ № 1526.

Флаг

- утвержден решением Шушенского районного Совета депутатов № 470-11 от 09.07.2004;
- зарегистрирован в государственном Геральдическом регистре РФ № 1527.

Геральдическое описание:

В зелёном поле на золотом скалистом берегу над лазоревыми (синими, голубыми) водами – сидящий и обернувшийся серебряный барс; по сторонам с берега в воды льётся по два лазоревых потока; в серебряной главе щита – выходящая червлёная (красная) искра (в виде звезды о трёх видимых лучах, между которыми возникает два малых луча).

Обоснование символики:

Шушенский район был образован в 1944 году, однако его центр – село Шушенское с 1920-х годов получило широкую известность, как место трёхлетней сибирской ссылки В.И. Ленина, а в 1930 году был открыт музей вождя Октябрьской революции. В гербе это символически отображено красной искрой.

Снежный барс символизирует уникальный животный мир района, где сохранились нетронутые человеком участки горной тайги, на которых был создан государственный природный биосферный заповедник "Саяно-Шушенский". Плотина Саяно-Шушенской ГЭС в верховьях Енисея, правым плечом упирающаяся в скалистые горы Шушенского района отображена с помощью голубых потоков ниспадающих с плотины, аллегорически изображённой золотыми скалами.

Золото в геральдике – символ величия, постоянства, интеллекта, великодушия, богатства.

Серебро символизирует чистоту, благородство, мир, взаимопонимание.

Лазурь в геральдике – символ искренности, чести, славы, преданности, истины и добродетели.

Зеленый цвет – символизирует природу, надежду, весну и здоровье, а также указывает, что в районе основной отраслью производства является сельское хозяйство.

Описание флага:

Флаг Шушенского района представляет собой прямоугольное полотнище зелёного цвета с отношением ширины к длине 2:3, воспроизводящее гербовую композицию: вдоль верхнего края белая полоса в 1/6 ширины, несущая по середине изображение красной искры (в виде звезды о трёх видимых лучах, между которыми возникает два малых луча); в центре полотнища на жёлтом скалистом берегу над синими водами – сидящий и обернувшийся белый барс; по сторонам с берега в воды льётся по два синих потока.



ЭВЕНКИЙСКИЙ МУНИЦИПАЛЬНЫЙ РАЙОН



Дата образования района	30 декабря 1930 года
Площадь	763,2 тыс. кв. км
Численность населения (по состоянию на 01.01.2017)	15,3 тыс. чел.
Административный центр	поселок Тура
Расстояние от центра муниципального района до г. Красноярска	1012 км
Число городских поселений	0
Число сельских поселений	23
Всего населенных пунктов	23
в т.ч. сельских	23
Реквизиты правового акта об утверждении символики муниципального образования	герб и флаг утверждены решением Эвенкийского районного Совета депутатов от 03.10.2006 № 96-6
Данные о внесении сведений в государственный Г еральдический регистр РФ	герб зарегистрирован под № 3761 флаг зарегистрирован под № 1218

Границы и статус установлены Законом Красноярского края от 15.09.04 № 438 «Об образовании муниципального образования Эвенкийский муниципальный район»

№ пп	Наименование городского, сельского поселения	Категория населенного пункта	Наименование населенного пункта, входящего в состав поселения, или находящегося на межселенной территории	Удаленность населенного пункта от центра поселения, км	Удаленность населенного пункта от центра района, км
------	--	------------------------------	---	--	---

Сельские поселения

1	село Байкит	село	Байкит	ц.п.	350
2	поселок Бурный	поселок	Бурный	ц.п.	472
3	село Ванавара	село	Ванавара	ц.п.	450
4	поселок Ессей	поселок	Ессей	ц.п.	480
5	поселок Кислокан	поселок	Кислокан	ц.п.	198
6	поселок Кузьмовка	поселок	Кузьмовка	ц.п.	460
7	поселок Куюмба	поселок	Куюмба	ц.п.	405
8	село Мирюга	село	Мирюга	ц.п.	443
9	поселок Муторай	поселок	Муторай	ц.п.	328
10	поселок Нидым	поселок	Нидым	ц.п.	24
11	поселок Оскоба	поселок	Оскоба	ц.п.	445
12	поселок Ошарово	поселок	Ошарово	ц.п.	450
13	Поселок Полигус	поселок	Полигус	ц.п.	380
14	поселок Стрелка-Чуня	поселок	Стрелка-Чуня	ц.п.	310
15	поселок Суломай	поселок	Суломай	ц.п.	545

№ пп	Наименование городского, сельского поселения	Категория населенного пункта	Наименование населенного пункта, входящего в состав поселения, или находящегося на межселенной территории	Удаленность населенного пункта от центра поселения, км	Удаленность населенного пункта от центра района, км
16	поселок Суринда	поселок	Суринда	ц.п.	240
17	поселок Тура	поселок	Тура	ц.п.	р.ц.
18	поселок Тутончаны	поселок	Тутончаны	ц.п.	312
19	поселок Учами	поселок	Учами	ц.п.	192
20	поселок Чемдальск	поселок	Чемдальск	ц.п.	545
21	поселок Чиринда	поселок	Чиринда	ц.п.	365
22	поселок Эконда	поселок	Эконда	ц.п.	290
23	поселок Юкта	поселок	Юкта	ц.п.	285



ГЕРБ И ФЛАГ ЭВЕНКИЙСКОГО МУНИЦИПАЛЬНОГО РАЙОНА

Герб

- утвержден решением Эвенкийского районного Совета депутатов № 96-6 от 03.10.2006;
- зарегистрирован в государственном Геральдическом регистре РФ № 3761.

Флаг

- утвержден решением Эвенкийского районного Совета депутатов № 96-6 от 03.10.2006;
- зарегистрирован в государственном Геральдическом регистре РФ № 1218.

Геральдическое описание:

Герб Эвенкийского муниципального района представляет собой схематическое изображение ритуального шаманского бубна, в центре которого помещена мифическая птица – белая гагара. Внутренний фон герба разделён по горизонтальной стороне оси овала на две части: верхнюю – жёлтого и нижнюю – синего цвета. В верхней части находится красный полукруг с белыми зубцами, символизирующий солнце. Бубен – это символ Вселенной, место сбора духов-помощников, которые оберегают эвенкийский народ. По горизонтальной оси бубна с востока на запад – от восхода солнца и до заката – протекает река, которая, как верят эвенки, соединяет мир живых людей и их предков, прошлое и настоящее. Сама же гагара, пролетающая на закат от восхода, есть не что иное, как творец Земли, покровитель эвенкийского народа.

Обоснование символики:

Бубен – это символ Вселенной, место сбора духов-помощников, которые оберегают эвенкийский народ. По горизонтальной оси бубна с востока на запад – от восхода солнца и до заката – протекает река, которая, как верят эвенки, соединяет мир живых людей и их предков, прошлое и настоящее. Сама же гагара, пролетающая на закат от восхода, есть не что иное как творец Земли, покровитель эвенкийского народа. Мифы эвенков повествуют, что гагара достала из-под воды и отдала доброму духу эвенков Хэвэки первый комок грунта, из которого тот и создал эвенкийскую землю.

Описание флага:

Прямоугольное полотнище, состоящее из трех равновеликих полос: верхняя – голубого, средняя – белого, и нижняя – синего цветов. Эти цвета символизируют полярные день и ночь. В центр флага помещено стилизованное изображение национального эвенкийского коврика – кумалана, олицетворяющего собой солнце.

СПРАВКА ОБ ИЗМЕНЕНИЯХ В АДМИНИСТРАТИВНО-ТЕРРИТОРИАЛЬНОМ ДЕЛЕНИИ КРАСНОЯРСКОГО КРАЯ ЗА ПЕРИОД С 1990 ПО 2017 ГОДЫ ОБРАЗОВАННЫЕ НАСЕЛЕННЫЕ ПУНКТЫ

Деревня Куромба Северо-Енисейского района образована постановлением Правительства Российской Федерации от 21.08.2001 № 610 «О присвоении наименований географическим объектам и переименовании географических объектов в Республике Саха (Якутия), Краснодарском и Красноярском краях, Воронежской, Иркутской, Калужской, Кировской, Московской, Новгородской и Ярославской областях», включена в состав Северо-Енисейского района Законом Красноярского края от 13.12.2005 № 16-4196 «О внесении изменений в Закон края «Об установлении границ и наделении соответствующим статусом муниципального образования Северо-Енисейский район и образованных в его границах иных муниципальных образований».

ОБРАЗОВАННЫЕ МУНИЦИПАЛЬНЫЕ РАЙОНЫ

Эвенкийский муниципальный район образован Законом Эвенкийского автономного округа от 10.09.2004 № 438 «Об образовании муниципального образования Эвенкийский муниципальный район».

Таймырский Долгано-Ненецкий муниципальный район образован Законом Таймырского (Долгано-Ненецкого) автономного округа от 26.10.2004 № 308-ОкЗ «Об установлении границ муниципальных образований Таймырского (Долгано-Ненецкого) автономного округа и наделении их статусом городских, сельских поселений, муниципального района»

ОБРАЗОВАННЫЕ ПОСЕЛЕНИЯ В СОСТАВАХ МУНИЦИПАЛЬНЫХ РАЙОНОВ

№ пп	Наименование поселения	В какой муниципальный район входит	Дата и номер нормативного правового акта	Нормативный правовой акт
1.	Абанский сельсовет	Абанский	25.01.2007 № 21-5687	ЗКК
2.	Говорковский сельсовет	Богучанский	20.03.1991 № 29	ПККСНД
3.	Шиверский сельсовет	Богучанский	20.03.1991 № 29	ПККСНД
4.	Напаринский сельсовет	Енисейский	20.03.1991 № 29	ПККСНД
5.	Малобельский сельсовет	Енисейский	28.09.1995 № 7-179	ЗКК
6.	Салбинский сельсовет	Ермаковский	22.10.1997 № 15-599	ЗКК
7.	Малохабыкский сельсовет	Идринский	27.09.1996 № 11-337	ЗКК
8.	Петропавловский сельсовет	Ирбейский	18.02.2005 № 13-3043	ЗКК
9.	Чухломинский сельсовет	Ирбейский	21.01.1992 № 18-М	РМС
10.	Юдинский сельсовет	Ирбейский	18.02.2005 № 13-3043	ЗКК
11.	Кочергинский сельсовет	Курагинский	21.05.1992 № 98-М	РМС
12.	Новоселовский сельсовет	Новоселовский	11.09.1991 №130	ПККСНД
13.	город Заозерный	Рыбинский	20.12.2007 № 4-1125	ЗКК
14.	город Ужур	Ужурский	18.02.2005 № 13-3028	ЗКК
15.	поселок Диксон	Таймырский Долгано-Ненецкий	26.10.2004 № 308-ОкЗ	ЗТАО
16.	город Дудинка	Таймырский Долгано-Ненецкий	26.10.2004 № 308-ОкЗ	ЗТАО
17.	село Караул	Таймырский Долгано-Ненецкий	26.10.2004 № 308-ОкЗ	ЗТАО
18.	село Хатанга	Таймырский Долгано-Ненецкий	26.10.2004 № 308-ОкЗ	ЗТАО

НАСЕЛЕННЫЕ ПУНКТЫ, ПЕРЕДАННЫЕ В СОСТАВ ДРУГИХ МУНИЦИПАЛЬНЫХ ОБРАЗОВАНИЙ

№ пп	Наименование населенного пункта	Из какого муниципального образования переданы	В состав какого муниципального образования переданы	Дата и номер нормативного правового акта	Нормативный правовой акт
Балахтинский район					
1	д. Огоньки	Огурский с/с	поселок Балахта	30.11.1990 № 86	ПККСНД
2	п. Угольный	Еловский с/с	Тюльковский с/с	18.02.2005 № 13-3005	ЗКК
Березовский район					
3	п. Манский	п. Березовка	г. Дивногорск	22.01.1999 № 5-274	ЗКК
4	п. Новый Путь	Есаульский с/с	г. Железногорск	04.10.1994 № 3-51	ЗКК
Богучанский район					
5	п. Говорково	Хребтовский с/с	Говорковский с/с	20.03.1991 № 29	ПККСНД
6	д. Заимка	Невонский с/с	Богучанский с/с	27.11.1991 № 197	ПККСНД
7	д. Заимка	Богучанский с/с	межселенная территория	25.02.2005 № 13-3104	ЗКК
8	д. Каменка	Нижнетерянский с/с	межселенная территория	25.02.2005 № 13-3104	ЗКК
9	с. Карабула	Таежинский поселковый Совет	Таежинский с/с	26.05.2005 № 14-3414	ЗКК
10	д. Малеево	Октябрьский поселковый Совет	Октябрьский с/с	23.06.2005 №15-3572	ЗКК
11	д. Прилуки	Осиновомысский с/с	межселенная территория	25.02.2005 № 13-3104	ЗКК
12	п. Шиверский	Красногорьевский с/с	Шиверский с/с	20.03.1991 № 29	ПККСНД
Большеулуйский район					
13	п. Изыкчуль	Кытатский с/с	Бобровский с/с	19.11.2004 № 12-2554	ЗКК
14	п. Таежка	Кытатский с/с	Бобровский с/с	16.12.2014 № 7-3007	ЗКК
Дзержинский район					
15	с. Вознесенка	Вознесенский с/с	Александро-Ершинский с/с	27.09.1996 № 11-337	ЗКК
16	п. Курыш	Вознесенский с/с	Александро-Ершинский с/с	27.09.1996 № 11-337	ЗКК
17	д. Чурюково	Вознесенский с/с	Александро-Ершинский с/с	27.09.1996 № 11-337	ЗКК

№ пп	Наименование населенного пункта	Из какого муниципального образования переданы	В состав какого муниципального образования переданы	Дата и номер нормативного правового акта	Нормативный правовой акт
Емельяновский район					
18	д. Бадалык	Солонцовский с/с	Советский район г. Красноярск	21.12.2001 № 1350-Р	РАКК
19	с. Коркино	Солонцовский с/с	Советский район г. Красноярск	13.08.1990 № 204	ПАКК
20	п. Овинный	Мининский с/с	г. Красноярск	21.12.2001 № 1350-Р	РАКК
21	д. Песчанка	Солонцовский с/с	г. Красноярск	25.02.2005 № 13-3148	ЗКК
22	д. Шивера	Частоостровский с/с	г. Железногорск	04.10.1994 № 3-51	ЗКК
Енисейский район					
23	д. Еркалово	Потаповский с/с	Епишинский с/с	25.02.2005 № 13-3140	ЗКК
24	д. Малобелая	Подгорновский с/с	Малобельский с/с	28.09.1995 № 7-179	ЗКК
25	д. Мариловцево	Подгорновский с/с	Малобельский с/с	25.02.2005 № 13-3140	ЗКК
26	д. Никулино	Ярцевский с/с	Кривлякский с/с	25.02.2005 № 13-3140	ЗКК
27	р.п. Подтесово	г. Лесосибирск	поселок Подтесово	15.07.1992 № 152-М	РМС
28	п. Шадрино	Погодаевский с/с	Усть-Кемский с/с	28.09.1995 № 7-179	ЗКК
Ермаковский район					
29	д. Покровка	Григорьевский с/с	Танзыбейский с/с	18.02.2005 № 13-3003	ЗКК
30	с. Салба	Ойский с/с	Салбинский с/с	22.10.1997 № 15-599	ЗКК
Идринский район					
31	д. Малый Хабык	Большехабыкский с/с	Малохабыкский с/с	27.09.1996 № 11-337	ЗКК
Иланский район					
32	д. Алгасы	Южно-Александровский с/с	г. Иланский	28.01.2005 № 13-2898	ЗКК
Ирбейский район					
33	д. Бычковка	Юдинский с/с	Петропавловский с/с	18.02.2005 № 13-3043	ЗКК
34	д. Латынцево	Верхнеуринский с/с	Чухломинский с/с	21.01.1992 № 18-М	РМС
35	д. Подъянда	Тумаковский с/с Ирбейского района	Чечеульский с/с Канского района	27.11.1991 № 197	ПККСНД
36	д. Петропавловка-1	Тумаковский с/с	Юдинский с/с	28.09.1995 № 7-179	ЗКК

№ пп	Наименование населенного пункта	Из какого муниципального образования переданы	В состав какого муниципального образования переданы	Дата и номер нормативного правового акта	Нормативный правовой акт
37	д. Петропавловка-1	Юдинский с/с	Петропавловский с/с	18.02.2005 № 13-3043	ЗКК
38	д. Стрелка	Мельничный с/с	Благовещенский с/с	18.02.2005 № 13-3043	ЗКК
39	д. Чухломино	Тумаковский с/с	Чухломинский с/с	21.01.1992 № 18-М	РМС
Казачинский район					
40	д. Гавань	Курбатовский с/с	Казачинский с/с	05.11.2015 № 9-3798	ЗКК
41	д. Зырянка	Курбатовский с/с	Казачинский с/с	05.11.2015 № 9-3798	ЗКК
42	с. Курбатово	Курбатовский с/с	Казачинский с/с	05.11.2015 № 9-3798	ЗКК
Канский район					
43	д. Подъянда	Чечеульский с/с	Амонашенский с/с	22.12.1998 № 5-229	ЗКК
44	п. Шахтинский	Чечеульский с/с	Сотниковский с/с	18.02.2005 № 13-3015	ЗКК
Каратузский район					
45	д. Ключи	Каратузский с/с	Лебедевский с/с	05.04.2001 № 235-п	ПАКК
46	д. Средний Кужебар	Моторский с/с	Каратузский с/с	25.02.2005 № 13-3107	ЗКК
Кежемский район					
47	д. Аксеново	Пановский с/с	межселенная территория Кежемского района	20.03.2014 № 6-2191	ЗКК
48	п. Болтурино	Дворецкий с/с	межселенная территория Кежемского района	20.03.2014 № 6-2191	ЗКК
Козульский район					
49	п. Кедровый	Лазурненский с/с	п. Козулька	18.02.2005 № 13-3011	ЗКК
50	д. Мальфино	Лазурненский с/с	Балахтонский с/с	18.02.2005 № 13-3011	ЗКК
Курагинский район					
51	д. Знаменка	Поначевский с/с	поселок Большая Ирба	21.05.1992 № 98-М	РМС
52	с. Кочергино	Муринский с/с	Кочергинский с/с	21.05.1992 № 98-М	РМС
53	с. Поначево	Поначевский с/с	поселок Большая Ирба	21.05.1992 № 98-М	РМС
54	д. Петропавловка	Черемшанский с/с	Можарский с/с	21.05.1992 № 98-М	РМС

№ пп	Наименование населенного пункта	Из какого муниципального образования переданы	В состав какого муниципального образования переданы	Дата и номер нормативного правового акта	Нормативный правовой акт
55	д. Петропавловка	Можарский с/с	Черемшанский с/с	18.02.2005 № 13-3009	ЗКК
56	п. Сидорово	Поначевский с/с	поселок Большая Ирба	21.05.1992 № 98-М	РМС
57	п. Туба	Муринский с/с	Кочергинский с/с	21.05.1992 № 98-М	РМС
Манский район					
58	п. Пинчино	Камарчагский с/с Манского района	Рощинский с/с Уярского района	18.02.2005 № 13-3040	ЗКК
Минусинский район					
59	п. Жерлык	Тесинский с/с	Шошинский с/с	09.10.1991 № 164	ПККСНД
60	п. Суходол	Прихолмский с/с	Маломинусинский с/с	09.10.1991 № 164	ПККСНД
Мотыгинский район					
61	п. Устье	Кирсантьевский с/с	Машуковский с/с	09.10.1991 № 164	ПККСНД
Назаровский район					
62	с. Кольцово	Гляденский с/с	Степновский с/с	25.02.2005 № 13-3113	ЗКК
Рыбинский район					
63	д. Глубоково	Рыбинский с/с	Налобинский с/с	25.03.1992 № 62-М	РМС
64	п. Ирша	г. Заозерный городской Совет	п. Ирша Рыбинского района	18.02.2005 № 13-3019	ЗКК
65	п. Урал	г. Заозерный городской Совет	п. Урал Рыбинского района	18.02.2005 № 13-3019	ЗКК
66	п. Унерчик	Двуреченский с/с	Красногорьевский с/с	18.02.2005 № 13-3019	ЗКК
Сухобузимский район					
67	п. Бузим	Атамановский с/с	Сухобузимский с/с	18.02.2005 № 13-3037	ЗКК
Таймырский Долгано-Ненецкий муниципальный район					
68	п. Пшеничный Ручей	Левинский с/с	г. Дудинка	22.09.1998 № 10-6	РГС
Тасеевский район					
69	д. Мурма 64	Вахрушевский с/с	Тасеевский с/с	25.02.2005 № 13-3116	ЗКК
70	д. Среднее	Вахрушевский с/с	Троицкий с/с	23.04.1992 № 80-М	РМС
71	д. Щекатурово	Веселовский с/с	Тасеевский с/с	25.02.2005 № 13-3116	ЗКК
Туруханский район					
72	г. Игарка	г. Игарка городской Совет	г. Игарка Туруханского района	28.01.2005 № 13-2925	ЗКК

№ пп	Наименование населенного пункта	Из какого муниципального образования переданы	В состав какого муниципального образования переданы	Дата и номер нормативного правового акта	Нормативный правовой акт
73	п. Курейка	г. Игарка городской Совет	межселенная территория Туруханского района	28.01.2005 № 13-2925	ЗКК
74	п. Светлогорск	г. Игарка городской Совет	п. Светлогорск Туруханского района	28.01.2005 № 13-2925	ЗКК
Ужурский район					
75	с. Ашпан	Ашпанский с/с	Локшинский с/с	28.09.1995 № 7-179	ЗКК
76	д. Баит	Ашпанский с/с	Локшинский с/с	28.09.1995 № 7-179	ЗКК
77	д. Ельничная	Старокузурбинский с/с	Малоимышский с/с	28.09.1995 № 7-179	ЗКК
78	д. Красное Озеро	Ашпанский с/с	Локшинский с/с	28.09.1995 № 7-179	ЗКК
79	с. Старая Кузурба	Старокузурбинский с/с	Малоимышский с/с	28.09.1995 № 7-179	ЗКК

ОБЪЕДИНЕННЫЕ МУНИЦИПАЛЬНЫЕ ОБРАЗОВАНИЯ

Наименование объединенных муниципальных образований		Наименование муниципального района, в состав которого они входят	Наименование муниципального образования после объединения	Дата и номер нормативного правового акта	Нормативный правовой акт
Бирилюсский с/с	Арефьевский с/с	Бирилюсский	Арефьевский с/с	22.11.1989 № 345	РККСНД
Тальский с/с	Рождественский с/с	Ирбейский	Тальский с/с	22.11.1989 № 345	РККСНД
Курбатовский с/с	Казачинский с/с	Казачинский	Казачинский с/с	05.11.2015 № 9-3798	ЗКК

ИЗМЕНЕНИЕ СТАТУСА МУНИЦИПАЛЬНЫХ ОБРАЗОВАНИЙ

№ пп	Наименование и статус муниципального образования до изменения	В какой городской округ, муниципальный район входит	Наименование и статус муниципального образования после изменения	Дата и номер нормативного правового акта	Нормативный правовой акт
1.	поселок Абан (городское поселение)	Абанский	Абанский с/с (сельское поселение)	26.12.2006 № 21-5541	ЗКК
2.	город Заозерный (городской округ)	г. Заозерный	г. Заозерный Рыбинского района (городское поселение)	20.12.2007 № 4-1125	ЗКК
3.	поселок Октябрьский (городское поселение)	Богучанский	Октябрьский с/с (сельское поселение)	23.06.2005 № 15-3572	ЗКК

№ пп	Наименование и статус муниципального образования до изменения	В какой городской округ, муниципальный район входит	Наименование и статус муниципального образования после изменения	Дата и номер нормативного правового акта	Нормативный правовой акт
4.	поселок Памяти 13 Борцов (городское поселение)	Емельяновский	сельсовет Памяти 13 Борцов (сельское поселение)	21.11.2013 № 5-1826	ЗКК
5.	поселок Поканаевка (городское поселение)	Нижнеингашский	Поканаевский с/с (сельское поселение)	21.11.2013 № 5-1826	ЗКК
6.	поселок Предивинск (городское поселение)	Большемуртинский	Предивинский с/с (сельское поселение)	21.11.2013 № 5-1826	ЗКК
7.	поселок Рассвет (городское поселение)	Бирилюсский	Рассветовский с/с (сельское поселение)	09.02.2012 № 2-50	ЗКК
8.	поселок Светлогорск (городское поселение)	Туруханский	Светлогорский с/с (сельское поселение)	21.11.2013 № 5-1826	ЗКК
9.	поселок Таежный (городское поселение)	Богучанский	Таежинский с/с (сельское поселение)	13.10.2005 № 16-3874	ЗКК
10.	поселок Таежный	Канский	Таеженский с/с (сельское поселение)	28.05.2003 № 6-1065	ЗКК
11.	поселок Тинской (городское поселение)	Нижнеингашский	Тинской с/с (сельское поселение)	21.11.2013 № 5-1826	ЗКК
12.	город Ужур (не имел статуса муниципального образования)	Ужурский	г. Ужур (городское поселение)	18.02.2005 № 13-3028	ЗКК
13.	поселок Урал (городское поселение)	Рыбинский	Уральский с/с (сельское поселение)	21.11.2013 № 5-1826	ЗКК
14.	поселок Филимоново (городское поселение)	Канский	Филимоновский с/с (сельское поселение)	06.07.2004 № 11-2174	ЗКК
15.	поселок Чибижек (городское поселение)	Курагинский	Чибижекский с/с (сельское поселение)	21.11.2013 № 5-1826	ЗКК
16.	поселок Южно-Енисейск (городское поселение)	Мотыгинский	Южно-Енисейский с/с (сельское поселение)	21.11.2013 № 5-1826	ЗКК

ИЗМЕНЕНИЕ КАТЕГОРИИ НАСЕЛЕННОГО ПУНКТА

№ пп	Наименование и категория населенного пункта (справочник административно-территориального деления издания 1990 года)	В какой городской округ, муниципальный район входит	Наименование и категория населенного пункта (в соответствии с Законом Красноярского края)	Дата и номер нормативного правового акта	Нормативный правовой акт
1	р.п. Абан	Абанский	п. Абан	26.12.2006 № 21-5541	ЗКК
2	р.п. Балахта	Балахтинский	пгт Балахта	01.12.2011 № 13-6663	ЗКК
3	п. Бережки	Канский	с. Бережки	06.07.2004 № 11-2174	ЗКК
4	р.п. Березовка	Березовский	пгт Березовка	01.12.2011 № 13-6663	ЗКК

№ пп	Наименование и категория населенного пункта (справочник административно-территориального деления издания 1990 года)	В какой городской округ, муниципальный район входит	Наименование и категория населенного пункта (в соответствии с Законом Красноярского края)	Дата и номер нормативного правового акта	Нормативный правовой акт
5	р.п. Большая Ирба	Курагинский	пгт Большая Ирба	01.12.2011 № 13-6663	ЗКК
6	р.п. Большая Мурта	Большемуртинский	пгт Большая Мурта	01.12.2011 № 13-6663	ЗКК
7	р.п. Горячегорск	г. Шарыпово	г.п. Горячегорск	01.12.2011 № 13-6663	ЗКК
8	р.п. Диксон	Таймырского Долгано-Ненецкий	пгт Диксон	01.12.2011 № 13-6663	ЗКК
9	р.п. Дубинино	г. Шарыпово	г.п. Дубинино	01.12.2011 № 13-6663	ЗКК
10	р.п. Емельяново	Емельяновский	пгт Емельяново	01.12.2011 № 13-6663	ЗКК
11	р.п. Зеленый Бор	г. Минусинск	г.п. Зеленый Бор	01.12.2011 № 13-6663	ЗКК
12	р.п. Ирша	Рыбинский	пгт Ирша	01.12.2011 № 13-6663	ЗКК
13	р.п. Козулька	Козульский	пгт Козулька	01.12.2011 № 13-6663	ЗКК
14	р.п. Кошурниково	Курагинский	пгт Кошурниково	01.12.2011 № 13-6663	ЗКК
15	р.п. Краснокаменск	Курагинский	пгт Краснокаменск	01.12.2011 № 13-6663	ЗКК
16	п. Крутая Горка	Канский	с. Крутая Горка	06.07.2004 № 11-2174	ЗКК
17	р.п. Курагино	Курагинский	пгт Курагино	01.12.2011 № 13-6663	ЗКК
18	п. Левобережный	Канский	с. Левобережное	06.07.2004 № 11-2174	ЗКК
19	р.п. Мазульский	г. Ачинск	г.п. Мазульский	01.12.2011 № 13-6663	ЗКК
20	р.п. Мотыгино	Мотыгинский	пгт Мотыгино	01.12.2011 № 13-6663	ЗКК
21	р.п. Нижний Ингаш	Нижнеингашский	пгт Нижний Ингаш	01.12.2011 № 13-6663	ЗКК
22	р.п. Нижняя Пойма	Нижнеингашский	пгт Нижняя Пойма	01.12.2011 № 13-6663	ЗКК
23	р.п. Новоселово	Новоселовский	с. Новоселово	11.09.1991 № 130	ПККСНД
24	р.п. Новочернореченский	Козульский	пгт Новочернореченский	01.12.2011 № 13-6663	ЗКК
25	р.п. Овсянка	г. Дивногорск	с. Овсянка	19.11.2004 № 12-2549	ЗКК
26	р.п. Октябрьский	Богучанский	п. Октябрьский	23.06.2005 № 15-3572	ЗКК

№ пп	Наименование и категория населенного пункта (справочник административно-территориального деления издания 1990 года)	В какой городской округ, муниципальный район входит	Наименование и категория населенного пункта (в соответствии с Законом Красноярского края)	Дата и номер нормативного правового акта	Нормативный правовой акт
27	д. Осинный Мыс	Богучанский	п. Осинный Мыс	23.04.2013 № 4-1255	ЗКК
28	р.п. Памяти 13 Борцов	Емельяновский	п. Памяти 13 Борцов	01.12.2011 № 13-6663	ЗКК
29	р.п. Подтесово	Енисейский	пгт Подтесово	01.12.2011 № 13-6663	ЗКК
30	р.п. Поканаевка	Нижнеингашский	п. Поканаевка	01.12.2011 № 13-6663	ЗКК
31	п. Польное	Канский	с. Польное	06.07.2004 № 11-2174	ЗКК
32	р.п. Предивинск	Большемуртинский	п. Предивинск	01.12.2011 № 13-6663	ЗКК
33	р.п. Раздолинск	Мотыгинский	пгт Раздолинск	01.12.2011 № 13-6663	ЗКК
34	р.п. Рассвет	Бирилюсский	п. Рассвет	01.12.2011 № 13-6663	ЗКК
35	р.п. Саянский	Рыбинский	пгт Саянский	01.12.2011 № 13-6663	ЗКК
36	р.п. Светлогорск	Туруханский	п. Светлогорск	01.12.2011 № 13-6663	ЗКК
37	р.п. Северо-Енисейский	Северо-Енисейский	г.п. Северо-Енисейский	20.06.2012 № 2-416	ЗКК
38	р.п. Снежногорск	г. Норильск	г.п. Снежногорск	01.12.2011 № 13-6663	ЗКК
39	р.п. Стрелка	г. Лесосибирск	г.п. Стрелка	01.12.2011 № 13-6663	ЗКК
40	р.п. Таежный	Богучанский	п. Таежный	13.10.2005 № 16-3874	ЗКК
41	п. Таежный	Канский	с. Таежное	28.05.2003 № 6-1065	ЗКК
42	р.п. Тея	Северо-Енисейский	п. Тея	01.12.2011 № 13-6663	ЗКК
43	р.п. Тинской	Нижнеингашский	п. Тинской	01.12.2011 № 13-6663	ЗКК
44	пгт Тура	Таймырский Долгано-Ненецкий	п. Тура	21.04.2011 № 12-5780	ЗКК
45	р.п. Урал	Рыбинский	п. Урал	01.12.2011 № 13-6663	ЗКК
46	р.п. Филимоново	Канский	с. Филимоново	06.07.2004 № 11-2174	ЗКК
47	р.п. Чибихек	Курагинского	п. Чибихек	01.12.2011 № 13-6663	ЗКК
48	р.п. Шушенское	Шушенский	пгт Шушенское	01.12.2011 № 13-6663	ЗКК

№ пп	Наименование и категория населенного пункта (справочник административно-территориального деления издания 1990 года)	В какой городской округ, муниципальный район входит	Наименование и категория населенного пункта (в соответствии с Законом Красноярского края)	Дата и номер нормативного правового акта	Нормативный правовой акт
49	р.п. Южно-Енисейск	Мотыгинского	п. Южно-Енисейск	01.12.2011 № 13-6663	ЗКК

ИЗМЕНЕНИЯ В НАИМЕНОВАНИЯХ НАСЕЛЕННЫХ ПУНКТОВ

№ пп	Наименование муниципального района, сельсовета	Наименование населенного пункта (справочник административно-территориального деления издания 1990 года)	Наименование населенного пункта (Закон Красноярского края)	Дата и номер Закона Красноярского края
Балахтинский				
1	Огурский с/с	п. Щетинкино	п. Щетинкина	18.02.2005 № 13-3005
2	Петропавловский	д. Ново-Троицк	д. Новотроицк	18.02.2005 № 13-3005
Березовский				
3	Маганский с/с	п. Маганская (п.ж.д.ст.)	п. Маганский	18.02.2005 № 13-3025
Боготольский				
4	Александровский с/с	д. Казанка-1-я	д. Казанка	24.12.2004 № 13-2868
Дзержинский				
5	Нижнетанайский с/с	д. Верхний Тонай	д. Верхний Танай	28.01.2005 № 13-2902
6	Нижнетанайский с/с	с. Нижний Тонай	с. Нижний Танай	28.01.2005 № 13-2902
Емельяновский				
7	Еловский с/с	с. Еловая	с. Еловое	25.02.2005 № 13-3145
8	Еловский с/с	д. Верхняя Еловая	д. Малая Еловая	25.02.2005 № 13-3145
9	Мининский с/с	п. Тупик	п. Каменный Яр	25.02.2005 № 13-3145
Ермаковский				
10	Верхнеусинский с/с	Поселок центральной усадьбы маралсовхоза	п. Маралсовхоз	18.02.2005 № 13-3003
11	Нижнесуэтуцкий с/с	с. Нижний Суэтук	с. Нижнесуэтук	18.02.2005 № 13-3003
Канский				
12	Таеженский с/с	р.п. Таежный	с. Таежное	18.02.2005 № 13-3015
13	Филимоново п/с	п. Левобережный	с. Левобережное	06.07.2004 № 11-2174
Курагинский				
14	Имисский с/с	с. Имисс	с. Имисское	18.02.2005 № 13-3009
Назаровский				
15	Павловский с/с	д. Кулички	д. Куличка	25.02.2005 № 13-3113
Нижнеингашский				
16	Тиличетский с/с	п. Лиственичный	п. Листвиничный	03.12.2004 № 12-2637
17	Тиличетский с/с	п. Лиственичный	п. Лиственничный	07.07.2016 № 10-4823
Рыбинский				
18	Налобинский с/с	д. Власть труда	д. Власть Труда	18.02.2005 № 13-3019

№ пп	Наименование муниципального района, сельсовета	Наименование населенного пункта (справочник административно-территориального деления издания 1990 года)	Наименование населенного пункта (Закон Красноярского края)	Дата и номер Закона Красноярского края
Саянский				
19	Агинский с/с	Поселок льнозавода	п. Льнозавода	18.02.2005 № 13-3007
20	Межовский с/с	с. Межево	с. Межево	18.02.2005 № 13-3007
Сухобузимский				
21	Кононовский с/с	с. Большой Бальчуг	с. Большой Балчуг	18.02.2005 № 13-3037
Тасеевский				
22	Тасеевский с/с	д. Щекотурово	д. Щекатурово	25.02.2005 № 13-3116
Туруханский				
23	Вороговский с/с	п. Индыгин	п. Индыгино	28.01.2005 № 13-2925
Ужурский				
24	Крутоярский с/с	поселок отделения № 1 Андроновского совхоза	п. Отделение Бригады № 2	18.02.2005 № 13-3028

ИЗМЕНЕНИЯ В НАИМЕНОВАНИЯХ СЕЛЬСКИХ ПОСЕЛЕНИЙ

№ пп	Наименование муниципального района	Наименование сельского поселения (справочник административно-территориального деления издания 1990 года)	Наименование сельского поселения в соответствии с Законом Красноярского края	Дата и номер Закона Красноярского края
1	Балахтинский	Черемушинский с/с	Черемушкинский с/с	18.02.2005 № 13-3005
2	Боготольский	Краснозаводский с/с	Краснозаводской с/с	24.12.2004 № 13-2868
3	Дзержинский	Нижнетонайский с/с	Нижнетанайский с/с	28.01.2005 № 13-2902
4	Краснотуранский	Восточный с/с	Восточенский с/с	18.02.2005 № 13-3034
5	Манский	Степнобаджейский с/с	Степно-Баджейский с/с	24.12.2004 № 13-2864
6	Назаровский	Степной с/с	Степновский с/с	25.02.2005 № 13-3113
7	Саянский	Межевский с/с	Межовский с/с	18.02.2005 № 13-3007

УПРАЗДНЕННЫЕ МУНИЦИПАЛЬНЫЕ ОБРАЗОВАНИЯ

№ пп	Наименование поселения	В какой муниципальный район входит	Дата и номер нормативного правового акта	Нормативный правовой акт
1	Администрация с. Караул	Усть-Енисейский	05.08.1992 № 49-П	ПАТАО
2	Ашпанский с/с	Ужурский	28.09.1995 № 7-179	ЗКК
3	Бакланихинский с/с	Туруханский	28.01.2005 № 13-2925	ЗКК
4	Бахтинский с/с	Туруханский	28.01.2005 № 13-2925	ЗКК
5	Брянковский с/с	Северо-Енисейский	13.12.2005 № 16-4196	ЗКК
6	Вангашский с/с	Северо-Енисейский	13.12.2005 № 16-4196	ЗКК
7	Вельминский с/с	Северо-Енисейский	13.12.2005 № 16-4196	ЗКК

№ пп	Наименование поселения	В какой муниципальный район входит	Дата и номер нормативного правового акта	Нормативный правовой акт
8	Верещагинский с/с	Туруханский	28.01.2005 № 13-2925	ЗКК
9	Вознесенский с/с	Дзержинский	27.09.1996 № 11-337	ЗКК
10	Горошихинский с/с	Туруханский	28.01.2005 № 13-2925	ЗКК
11	Дворецкий с/с	Кежемский	20.03.2014 № 6-2191	ЗКК
12	Ерудинский с/с	Северо-Енисейский	13.12.2005 № 16-4196	ЗКК
13	Кежемский с/с	Кежемский	20.03.2014 № 6-2191	ЗКК
14	Келлогский с/с	Туруханский	28.01.2005 № 13-2925	ЗКК
15	Косистинский с/с	Хатангский	22.11.1989 № 345	РККСНД
16	Костинский с/с	Туруханский	28.01.2005 № 13-2925	ЗКК
17	Мессояхский с/с	г. Дудинка	28.12.2000 № 552	ПАТАО
18	Напаринский с/с	Енисейский	28.09.1995 № 7-179	ЗКК
19	Нижнебыстрянский с/с	Курагинский	21.05.1992 № 98-М	РМС
20	Новокаламинский с/с	Северо-Енисейский	13.12.2005 № 16-4196	ЗКК
21	Ново-Кежемский с/с	Кежемский	20.03.2014 № 6-2191	ЗКК
22	Паначевский с/с	Курагинский	21.05.1992 № 98-М	РМС
23	Пановский с/с	Кежемский	20.03.2014 № 6-2191	ЗКК
24	поселок Ногинск	Эвенкийский	22.11.2006 № 649	ЗЭАО
25	Проспихинский с/с	Кежемский	20.03.2014 № 6-2191	ЗКК
26	Серковский с/с	Туруханский	28.01.2005 № 13-2925	ЗКК
27	Современский с/с	Туруханский	28.01.2005 № 13-2925	ЗКК
28	Старокузурбинский с/с	Ужурский	28.09.1995 № 7-179	ЗКК
29	Сургутихинский с/с	Туруханский	28.01.2005 № 13-2925	ЗКК
30	Фарковский с/с	Туруханский	28.01.2005 № 13-2925	ЗКК

НАСЕЛЕННЫЕ ПУНКТЫ, ИСКЛЮЧЕННЫЕ ИЗ АДМИНИСТРАТИВНО-ТЕРРИТОРИАЛЬНОГО УЧЕТА

№ пп	Наименование населенного пункта	Городской округ, муниципальный район	Муниципальное образование, в состав которого входил населенный пункт	Дата и номер нормативного правового акта	Нормативный правовой акт
г. Дивногорск					
1	п. Известковый		г. Дивногорск	28.01.2005 № 13-2928	ЗКК
город Лесосибирск					
2	д. Коновщина		г. Лесосибирск	24.06.1997 №14-521	ЗКК
3	п. Колесниково		г. Лесосибирск	24.06.1997 №14-521	ЗКК
4	п. Мирный		г. Лесосибирск	24.06.1997 №14-521	ЗКК
город Норильск					
5	г. Кайеркан		город Норильск	29.11.2004 №298-п	ПСАКК
6	г. Талнах		город Норильск	29.11.2004 №298-п	ПСАКК
Абанский район					
7	п. Лысогорск		Вознесенский с/с	29.10.2001 № 1122-р	РАКК

№ пп	Наименование населенного пункта	Городской округ, муниципальный район	Муниципальное образование, в состав которого входил населенный пункт	Дата и номер нормативного правового акта	Нормативный правовой акт
8	д. Молокановка		Самойловский с/с	29.10.2001 № 1122-р	РАКК
9	д. Михайловка		Туровский с/с	29.10.2001 № 1122-р	РАКК
10	д. Николаевка		Туровский с/с	29.10.2001 № 1122-р	РАКК
11	п. Перспективный		Долгомостовский с/с	29.10.2001 № 1122-р	РАКК
12	п. Солнечный		Долгомостовский с/с	29.10.2001 № 1122-р	РАКК
13	д. Соловьевка		Самойловский с/с	29.10.2001 № 1122-р	РАКК
14	п. Федино		Почетовский с/с	29.10.2001 № 1122-р	РАКК
Балахтинский район					
15	д. Романовка		Грузенский с/с	21.12.2001 № 1346-р	РАКК
Бирилюсский район					
16	д. Михайлов Погост		Маталасский с/с	16.10.2001 № 1065-р	РАКК
Боготольский район					
17	д. Галкино		Александровский с/с	16.10.2001 № 1063-р	РАКК
18	д. Серебряково		Юрьевский с/с	16.10.2001 № 1063-р	РАКК
Большемуртинский район					
19	д. Свободная		Российский с/с	29.10.2001 № 1122-р	РАКК
Большеулуйский район					
20	д. Кытат		Новоеловский с/с	27.12.2001 № 1382-р	РАКК
21	д. Листвянка		Новоеловский с/с	27.12.2001 № 1382-р	РАКК
22	д. Окунево		Бычковский с/с	27.12.2001 № 1382-р	РАКК
23	д. Олуга		Бычковский с/с	27.12.2001 № 1382-р	РАКК
Дзержинский район					
24	д. Сосновка		Денисовский с/с	06.05.1998 № 265-п	ПАКК
Енисейский район					
25	д. Леднево		Ярцевский с/с	29.01.2001 № 62-п	ПАКК
Ермаковский район					
26	с. Гагуль		Верхнеусинский с/с	20.01.2005 № 51-р	РАКК
27	п. Иджим		Араданский с/с	20.01.2005 № 51-р	РАКК
28	п. Усть-Уса		Верхнеусинский с/с	20.01.2005 № 51-р	РАКК
Иланский район					
29	д. Анжевка		Карапсельский с/с	16.10.2001 № 1065-р	РАКК
30	д. Теплые Ключи		Далайский с/с	16.10.2001 № 1065-р	РАКК
Казачинский район					
31	д. Ледяшево		Курбатовский с/с	22.03.1999 № 131-п	ПАКК
Канский район					
32	д. Лобаново		Чечеульский с/с	08.10.1998 № 563-п	ПАКК
33	д. Новоселово		Мокрушенский с/с	08.10.1998 № 563-п	ПАКК
Кежемский район					
34	д. Алешкино		Таежинский с/с	28.01.2005 № 145-р	РАКК
35	д. Верхняя Кежма		Кежемский с/с	20.03.2014 № 6-2191	ЗКК

№ пп	Наименование населенного пункта	Городской округ, муниципальный район	Муниципальное образование, в состав которого входил населенный пункт	Дата и номер нормативного правового акта	Нормативный правовой акт
36	д. Заимка		Недокурский с/с	05.07.1996 № 437-п	ПАКК
37	с. Кежма		Кежемский с/с	20.03.2014 № 6-2191	ЗКК
38	п. Косой Бык		Дворецкий с/с	20.03.2014 № 6-2191	ЗКК
39	п. Новая Кежма		Ново-Кежемский с/с	20.03.2014 № 6-2191	ЗКК
40	с. Паново		Пановский с/с	20.03.2014 № 6-2191	ЗКК
41	п. Приангарский		Ново-Кежемский с/с	20.03.2014 № 6-2191	ЗКК
42	с. Проспихино		Проспихинский с/с	20.03.2014 № 6-2191	ЗКК
43	д. Рожково		Проспихинский с/с	28.01.2005 № 145-р	РАКК
44	д. Селенгино		Пановский с/с	28.01.2005 № 145-р	РАКК
45	д. Согра		Пановский с/с	28.01.2005 № 145-р	РАКК
46	д. Усольцева		Пановский с/с	20.03.2014 № 6-2191	ЗКК
47	д. Фролово		Пановский с/с	08.10.1998 № 563-п	ПАКК
48	с. Дворец		Дворецкий с/с	12.07.2005 № 837-р	РАКК
Козульский район					
49	п. Дальний		Новочернореченский с/с	03.02.2005 № 200-р	РАКК
50	д. Ховрино		Новочернореченский с/с	29.10.2001 № 1122-р	РАКК
Краснотуранский район					
51	д. Метихово		Саянский с/с	17.11.1999 № 735-п	ПАКК
Курагинский район					
52	п. Бединская Канава		г. Артемовск	21.12.2001 № 1346-р	РАКК
53	п. Стофато		г. Артемовск	21.12.2001 № 1346-р	РАКК
54	п. Курагино		п. Курагино	18.02.2005 № 13-3009	ЗКК
Минусинский район					
55	д. Паромная Переправа		Селиванихинский с/с	05.03.2001 № 148-п	ПАКК
Мотыгинский район					
56	п. Зайцево		п. Мотыгино	08.11.2001 № 1178-р	РАКК
57	п. Переходный		Партизанский с/с	08.11.2001 № 1178-р	РАКК
Нижнеингашский район					
58	п. Заводовка		Александровский с/с	23.04.2009 № 8-3160	ЗКК
59	п. Заусовка		Ново-александровский с/с	17.07.2001 № 750-р	РАКК
60	п. Ключи		п. Нижняя Пойма	17.07.2001 № 750-р	РАКК
61	д. Николаевка		Александровский с/с	23.04.2009 № 8-3160	ЗКК
62	п. Новаторский		п. Поканаевка	17.07.2001 № 750-р	РАКК
63	д. Новосокольск		Соколовский с/с	17.07.2001 № 750-р	РАКК
Партизанский район					
64	д. Карымово		Имбежский с/с	15.02.2005 № 247-р	РАКК
65	п. Кой		Минский с/с	15.02.2005 № 247-р	РАКК

№ пп	Наименование населенного пункта	Городской округ, муниципальный район	Муниципальное образование, в состав которого входил населенный пункт	Дата и номер нормативного правового акта	Нормативный правовой акт
Рыбинский район					
66	д. Солонечное		Бородинский с/с	29.06.2017 № 3-837	ЗКК
Северо-Енисейский район					
67	п. Верхнее Енашино		Новокамалинский с/с	06.05.1998 № 265-п	ПАКК
68	п. Еруда		п. Еруда	24.12.2015 № 9-4046	ЗКК
69	п. Михайловский		Новокамалинский с/с	28.09.2001 № 1026-р	РАКК
70	п. Нойба		Новокамалинский с/с	06.05.1998 № 265-п	ПАКК
71	п. Новодражный		Вангашский с/с	24.05.1999 № 285-п	ПАКК
72	п. Таежник		Тейский поссовет	06.05.1998 № 265-п	ПАКК
73	п. Уволга		Новокамалинский с/с	06.05.1998 № 265-п	ПАКК
Сухобузимский район					
74	д. Воробино		Сухобузимский с/с	20.12.2012 № 3-955	ЗКК
Тасеевский район					
75	с. Среднее		Троицкий с/с	21.02.2006 № 17-4489	ЗКК
Тюхтетский район					
76	д. Вознесенка		Зареченский с/с	05.07.1996 № 437-п	ПАКК
77	п. Волжский		Новомиропольский с/с	05.07.1996 № 437-п	ПАКК
Шарыповский район					
78	п. Лесной		п. Горячегогорск	25.02.2005 № 13-3142	ЗКК
Хатангский район					
79	п. Косистый		Сындасский с/с	05.12.2000 № 492	ПАТАО
Эвенкийский муниципальный район					
80	п. Ногинск		п. Ногинск	22.11.2006 № 649	ЗЭАО
81	п. Таимба		п. Ошарово	22.12.2016 № 2-315	ЗКК
82	п. Усть-Камо		п. Куюмба	22.12.2016 № 2-315	ЗКК

НАСЕЛЕННЫЕ ПУНКТЫ, НЕ УКАЗАННЫЕ В СПРАВОЧНИКЕ АДМИНИСТРАТИВНО-ТЕРРИТОРИАЛЬНОГО ДЕЛЕНИЯ ИЗДАНИЯ 1990 ГОДА

№ пп	Наименование населенного пункта	Наименование сельского поселения	В какой муниципальный район входит	Дата и номер нормативного правового акта	Нормативный правовой акт
1.	д. Егоровка	Павловский с/с	Нижнеингашский	08.09.1993 № 212-М	РМС
2.	д. Жайма	Выезжелогский с/с	Манский	24.12.2004 № 13-2864	ЗКК
3.	п. Заречный	Жуковский с/с	Козульский	18.02.2005 № 13-3011	ЗКК
4.	д. Капитоново	Тугачинский с/с	Саянский	18.02.2005 № 13-3007	ЗКК
5.	д. Малиногорка	Лазурненский с/с	Козульский	18.02.2005 № 13-3011	ЗКК
6.	п. Сибиряк	Успенский с/с	Рыбинский	18.02.2005 № 13-3019	ЗКК
7.	с. Совхоз «Сибиряк»	Шуваевский с/с	Емельяновский	25.02.2005 № 13-3145	ЗКК

8.	п. Теплые Ключи	Далайский с/с	Иланский	28.01.2005 № 13-2898	ЗКК
9.	п. Унерчик	Красногорьевский с/с	Рыбинский	08.02.2005 № 13-3019	ЗКК

ПЕРЕЧЕНЬ АДМИНИСТРАТИВНО-ТЕРРИТОРИАЛЬНЫХ ЕДИНИЦ И ТЕРРИТОРИАЛЬНЫХ ЕДИНИЦ КРАСНОЯРСКОГО КРАЯ

Раздел I

РАЙОНЫ, РАЙОННЫЕ ГОРОДА, ПОСЕЛКИ, СЕЛЬСОВЕТЫ

№ п/п	Административно-территориальные единицы	Территориальные единицы, входящие в состав административно-территориальных единиц или находящиеся в их административно-территориальном подчинении
1	Абанский район (административный центр – поселок Абан)	
1.1	Сельсоветы	
1.1.1	Абанский сельсовет	поселок Абан (административный центр)
1.1.2	Апано-Ключинский сельсовет	село Апано-Ключи (административный центр), поселок Городок, поселок Сосновый, поселок Теплый Ключ, деревня Белая Таежка, деревня Каменка
1.1.3	Березовский сельсовет	село Березовка (административный центр), деревня Мачино, деревня Ношино
1.1.4	Вознесенский сельсовет	село Вознесенка
1.1.5	Долгомостовский сельсовет	село Долгий Мост (административный центр), деревня Лазарево
1.1.6	Заозерновский сельсовет	село Заозерка (административный центр), деревня Долженовка, деревня Стерлитамак
1.1.7	Никольский сельсовет	село Никольск (административный центр), деревня Алексеевка, деревня Воробьевка, деревня Матвеевка, деревня Средние Мангареки, деревня Троицк
1.1.8	Новоуспенский сельсовет	село Новоуспенка (административный центр), деревня Ермаковка, деревня Зимник, деревня Новогеоргиевка
1.1.9	Петропавловский сельсовет	село Петропавловка (административный центр), поселок Гагарина, деревня Белоглинная, деревня Борки, деревня Высокогородецк, деревня Канарай
1.1.10	Покатеевский сельсовет	село Покатеево (административный центр), поселок Усть-Панакачет, поселок Хиндичет, деревня Лапино
1.1.11	Покровский сельсовет	село Покровка (административный центр), поселок Восток, деревня Быстровка, деревня Малкас
1.1.12	Почетский сельсовет	поселок Почет (административный центр), поселок Озерный, поселок Чигашет, село Плахино, деревня Бирюса, деревня Тулень, деревня Шивера, деревня Шигашет
1.1.13	Самойловский сельсовет	село Самойловка (административный центр), деревня Кунгул, деревня Суздалево
1.1.14	Туровский сельсовет	село Турово (административный центр) село Залипье, деревня Пушкино, деревня Сенное
1.1.15	Устьянский сельсовет	село Устьянск (административный центр), деревня Денисовка, деревня Красный Яр, деревня Новокиевлянка, деревня Огурцы, деревня Успенка
1.1.16	Хандальский сельсовет	село Хандальск (административный центр), поселок Борзово, поселок Пейя

№ п/п	Административно-территориальные единицы	Территориальные единицы, входящие в состав административно-территориальных единиц или находящиеся в их административно-территориальном подчинении
2	Ачинский район (административный центр – город Ачинск)	
2.1	Сельсоветы	
2.1.1	Белоярский сельсовет	село Белый Яр (административный центр), поселок Белый Яр, поселок Нагорново, деревня Зерцалы
2.1.2	Горный сельсовет	поселок Горный (административный центр), деревня Карловка, деревня Орловка
2.1.3	Ключинский сельсовет	поселок Ключи (административный центр), поселок Улуй, поселок Чулымка, село Заворки, деревня Каменка, деревня Малый Улуй
2.1.4	Лапшихинский сельсовет	село Лапшиха (административный центр), поселок Лапшиха, поселок Тимонино, поселок Тулат, деревня Тимонино, деревня Усть-Тулат
2.1.5	Малиновский сельсовет	поселок Малиновка (административный центр), деревня Ильинка
2.1.6	Преображенский сельсовет	село Преображенка (административный центр), село Большая Салырь, деревня Игинка, деревня Саросена
2.1.7	Причудымский сельсовет	поселок Причудымский (административный центр), село Ивановка, деревня Борцы, деревня Зеленцы, деревня Крещенка, деревня Курбатово, деревня Нагорново, деревня Слабцовка, деревня Сосновое Озеро
2.1.8	Тарутинский сельсовет	поселок Тарутино (административный центр), поселок Грибной, поселок Покровка, село Ольховка, село Покровка, деревня Боровка, деревня Козловка
2.1.9	Ястребовский сельсовет	село Ястребово (административный центр), поселок Березовый, деревня Барабановка, деревня Ладановка, деревня Малая Покровка, деревня Новая Ильинка, деревня Плотбище
3	Балахтинский район (административный центр – поселок городского типа Балахта)	
3.1	Поселки городского типа	
3.1.1	поселок городского типа Балахта	деревня Марьясово, деревня Огоньки, деревня Таловая
3.2	Сельсоветы	
3.2.1	Большесырский сельсовет	село Большие Сыры (административный центр), деревня Виленка, деревня Малые Сыры
3.2.2	Грузенский сельсовет	село Грузенка (административный центр), деревня Балдаштык, деревня Кызыкчуль
3.2.3	Еловский сельсовет	село Еловка (административный центр), поселок Чистые Пруды, деревня Гладкий Мыс, деревня Трясучая
3.2.4	Кожановский сельсовет	село Кожаны
3.2.5	Красненский сельсовет	деревня Красная (административный центр), деревня Безъязыково
3.2.6	Огурский сельсовет	село Огур (административный центр), поселок Щетинкина, деревня Красный Ключ, деревня Малая Тумна
3.2.7	Петропавловский сельсовет	село Петропавловка (административный центр), поселок Могучий, деревня Новотроицк, деревня Тукай
3.2.8	Приморский сельсовет	поселок Приморск (административный центр), село Даурское, село Ижуйское, деревня Ямская
3.2.9	Ровненский сельсовет	село Ровное (административный центр), село Курбатово, деревня Кизылка, деревня Тойлук, деревня Холодный Ключ

№ п/п	Административно-территориальные единицы	Территориальные единицы, входящие в состав административно-территориальных единиц или находящиеся в их административно-территориальном подчинении
3.2.10	Тюльковский сельсовет	село Тюльково (административный центр), поселок Угольный, деревня Ключи, деревня Крюково
3.2.11	Черемушкинский сельсовет	поселок Черемушки (административный центр), деревня Березовая, деревня Куртюл, деревня Смоленка, деревня Тюлюпта
3.2.12	Чистопольский сельсовет	поселок Чистое Поле (административный центр), поселок Вольный, деревня Ильтюково, деревня Перово, деревня Якушево
4	Березовский район (административный центр – поселок городского типа Березовка)	
4.1	Поселки городского типа	
4.1.1	поселок городского типа Березовка	
4.2	Сельсоветы	
4.2.1	Бархатовский сельсовет	село Бархатово (административный центр), деревня Киндяково, деревня Челноково
4.2.2	Вознесенский сельсовет	село Вознесенка (административный центр), деревня Красная Сибирь, деревня Лопатино, деревня Малая Кускунка
4.2.3	Есаульский сельсовет	село Есаулово (административный центр), поселок Ермолаевский Затон, поселок Есауловка, поселок Кедровый, деревня Ермолаево, деревня Терентьево
4.2.4	Зыковский сельсовет	село Зыково (административный центр), деревня Кузнецово, деревня Лукино
4.2.5	Маганский сельсовет	село Маганск (административный центр), поселок Березовский, поселок Береть, поселок Брод, поселок Верхняя Базаиха, поселок Жистык, поселок Маганский, поселок Урман, деревня Свищево
5	Бирилюсский район (административный центр – село Новобирилюссы)	
5.2	Сельсоветы	
5.2.1	Арефьевский сельсовет	село Арефьево (административный центр), деревня Бирилюссы, деревня Дорохта
5.2.2	Зачудымский сельсовет	село Зачудымка (административный центр), деревня Монастырка, деревня Нижний Тюхтет, деревня Сахарное, деревня Таачек, деревня Угол Покровки
5.2.3	Кирчиженский сельсовет	село Кирчиж (административный центр), деревня Александровка, деревня Биктимировка, деревня Муслинка, деревня Нижний Тунуй
5.2.4	Малокетский сельсовет	поселок Малая Кеть
5.2.5	Маталасский сельсовет	село Маталассы (административный центр), деревня Никифоровка, деревня Сосновка, деревня Шпагино-1, деревня Шпагино-2
5.2.6	Новобирилюсский сельсовет	село Новобирилюссы (административный центр), деревня Старая Еловка, деревня Шуточкино
5.2.7	Орловский сельсовет	село Орловка (административный центр), деревня Ивановка, деревня Петровка
5.2.8	Полевской сельсовет	село Полевое (административный центр), деревня Исаковка, деревня Мелецк, деревня Подкаменка, деревня Промбор, деревня Щелево
5.2.9	Проточенский сельсовет	поселок Проточный (административный центр), деревня Бор, деревня Сопка

№ п/п	Административно-территориальные единицы	Территориальные единицы, входящие в состав административно-территориальных единиц или находящиеся в их административно-территориальном подчинении
5.2.10	Суриковский сельсовет	село Суриково (административный центр), поселок Кипрейный, деревня Уланово
5.2.11	Рассветовский сельсовет	поселок Рассвет (административный центр), поселок Ганина Гарь, поселок Кемчуг, поселок Мендельский
6	Боготольский район (административный центр – город Боготол)	
6.1	Сельсоветы	
6.1.1	Александровский сельсовет	село Александровка (административный центр), деревня Казанка
6.1.2	Боготольский сельсовет	село Боготол (административный центр), поселок Лозняки, поселок Орга, поселок Птицетоварной фермы, поселок Шулдат, село Медяково, деревня Боготольский Завод, деревня Владимировка
6.1.3	Большекосульский сельсовет	село Большая Косуль (административный центр), поселок Каштан, деревня Дмитриевка, деревня Львовка, деревня Малая Косуль, деревня Тузлуковка
6.1.4	Вагинский сельсовет	село Вагино (административный центр), деревня Дмитриевка, деревня Ильинка, деревня Коробейниково, деревня Павловка
6.1.5	Краснозаводской сельсовет	село Красный Завод (административный центр), деревня Красная Речка
6.1.6	Критовский сельсовет	село Критово (административный центр), поселок Вагино, деревня Гнетово, деревня Разгуляевка
6.1.7	Чайковский сельсовет	поселок Чайковский (административный центр), деревня Булатово, деревня Новопетровка, деревня Шулдат
6.1.8	Юрьевский сельсовет	село Юрьевка (административный центр), деревня Березовка, деревня Вишняково-Катеюл, деревня Волынка, деревня Георгиевка, деревня Лебедевка, деревня Михайловка
7	Богучанский район (административный центр – село Богучаны)	
7.1	Сельсоветы	
7.1.1	Ангарский сельсовет	поселок Ангарский
7.1.2	Артюгинский сельсовет	поселок Артюгино (административный центр), деревня Иркинеево
7.1.3	Белякинский сельсовет	поселок Беляки (административный центр), деревня Бедоба
7.1.4	Богучанский сельсовет	село Богучаны (административный центр), деревня Ярки
7.1.5	Говорковский сельсовет	поселок Говорково
7.1.6	Красногорьевский сельсовет	поселок Красногорьевский (административный центр), поселок Гремучий
7.1.7	Манзенский сельсовет	поселок Манзя
7.1.8	Невонский сельсовет	поселок Невонка (административный центр), поселок Гольтявино
7.1.9	Нижнетерянский сельсовет	поселок Нижнетерянк
7.1.10	Новохайский сельсовет	поселок Новохайский (административный центр), поселок Кежек
7.1.11	Октябрьский сельсовет	поселок Октябрьский (административный центр), деревня Малеево
7.1.12	Осиновомысский сельсовет	поселок Осиновый Мыс
7.1.13	Пинчугский сельсовет	поселок Пинчуга
7.1.14	Таежнинский сельсовет	поселок Таежный (административный центр), село Карабула
7.1.15	Такучетский сельсовет	поселок Такучет
7.1.16	Хребтовский сельсовет	поселок Хребтовый

№ п/п	Административно-территориальные единицы	Территориальные единицы, входящие в состав административно-территориальных единиц или находящиеся в их административно-территориальном подчинении
7.1.17	Чуноярский сельсовет	село Чунояр
7.1.18	Шиверский сельсовет	поселок Шиверский
7.2	Территориальные единицы, находящиеся на межселенной территории	
7.2.1		деревня Заимка, деревня Каменка, деревня Прилуки
8	Большемуртинский район (административный центр – поселок городского типа Большая Мурта)	
8.1	Поселки городского типа	
8.1.1	поселок городского типа Большая Мурта	
8.2	Сельсоветы	
8.2.1	Айтатский сельсовет	село Айтат (административный центр), деревня Малый Кантат
8.2.2	Бартатский сельсовет	село Бартат (административный центр), деревня Верх-Подъемная, деревня Тигино
8.2.3	Верх-Казанский сельсовет	село Верх-Казанка (административный центр), деревня Казанка
8.2.4	Еловский сельсовет	село Еловка (административный центр), деревня Бузуново
8.2.5	Ентаульский сельсовет	поселок Красные Ключи (административный центр), село Ентауль, деревня Михайловка
8.2.6	Межовский сельсовет	село Межово (административный центр), деревня Верхородово, деревня Лакино, деревня Мостовское, деревня Хмелево
8.2.7	Раздольненский сельсовет	поселок Раздольное (административный центр), поселок Луговское, поселок Язаевка, деревня Орловка, деревня Черняевка
8.2.8	Российский сельсовет	село Российка (административный центр), деревня Большой Кантат, деревня Минск, деревня Пристань
8.2.9	Таловский сельсовет	село Таловка (административный центр), деревня Малороссийка, деревня Муратово
8.2.10	Юксеевский сельсовет	село Юксеево (административный центр), деревня Береговая-Подъемная, деревня Комарово, деревня Пакуль
8.2.11	Предивинский сельсовет	поселок Предивинск (административный центр), село Козьмо-Демьяновка, деревня Покровка, деревня Троицкое
9	Большеулуйский район (административный центр – село Большой Улуй)	
9.1	Сельсоветы	
9.1.1	Березовский сельсовет	село Березовка (административный центр), деревня Елга, деревня Кумыры, деревня Новоселы
9.1.2	Бобровский сельсовет	село Бобровка (административный центр), поселок Изыкчуль, поселок Таежка, деревня Черемшанка
9.1.3	Большеулуйский сельсовет	село Большой Улуй (административный центр), поселок Сосновый Бор, поселок Тихий Ручей, деревня Климовка, деревня Красный Луг
9.1.4	Бычковский сельсовет	село Бычки (административный центр), деревня Богатое, деревня Краевая, деревня Красная Заря, деревня Кузино, деревня Счастливое
9.1.5	Кытатский сельсовет	поселок Кытат (административный центр), деревня Беловка, деревня Шарыповка
9.1.6	Новоеловский сельсовет	село Новая Еловка (административный центр), деревня Александровка, деревня Турецк
9.1.7	Новоникольский сельсовет	деревня Новоникольск (административный центр), деревня Баженовка, деревня Троицк

№ п/п	Административно-территориальные единицы	Территориальные единицы, входящие в состав административно-территориальных единиц или находящиеся в их административно-территориальном подчинении
9.1.8	Сучковский сельсовет	село Сучково (административный центр), деревня Красновка, деревня Секретарка, деревня Симоново
9.1.9	Удачинский сельсовет	село Удачное (административный центр), деревня Ишимка, деревня Карабановка, деревня Михайловка
10	Дзержинский район (административный центр – село Дзержинское)	
10.1	Сельсоветы	
10.1.1	Александровский сельсовет	деревня Александрово-Ерша (административный центр), поселок Курмыш, село Вознесенка, деревня Николаевка, деревня Чурюково
10.1.2	Денисовский сельсовет	село Денисово (административный центр), деревня Борки, деревня Колон, деревня Кондратьево, деревня Топол
10.1.3	Дзержинский сельсовет	село Дзержинское (административный центр), деревня Кедровка, деревня Усолка
10.1.4	Курайский сельсовет	село Курай (административный центр) деревня Ашпатск, деревня Петровка, деревня Плитная
10.1.5	Михайловский сельсовет	село Михайловка (административный центр), поселок Новый, деревня Улюколь
10.1.6	Нижнетанайский сельсовет	село Нижний Танай (административный центр), деревня Верхний Танай, деревня Мокрый Ельник, деревня Семеновка, деревня Таловая
10.1.7	Орловский сельсовет	село Орловка (административный центр), деревня Асанск, деревня Харьковка, деревня Чемурай
10.1.8	Шеломковский сельсовет	село Шеломки (административный центр), деревня Батов, деревня Большая Степь, деревня Канарай, деревня Макарово
11	Емельяновский район (административный центр – поселок городского типа Емельяново)	
11.1	Поселки городского типа	
11.1.1	поселок городского типа Емельяново	поселок Веселая Гора, поселок Логовой, деревня Крутая, деревня Мужичкино, деревня Сухая, деревня Творогово
11.1.2	поселок городского типа Кедровый	
11.2	Сельсоветы	
11.2.1	Гаревский сельсовет	поселок Гаревое (административный центр), поселок Первомайский
11.2.2	Еловский сельсовет	село Еловое (административный центр), деревня Малая Еловая
11.2.3	Зелеевский сельсовет	поселок Зелеево (административный центр), поселок Водораздел, поселок Известковый, поселок Кача
11.2.4	Мининский сельсовет	поселок Минино (административный центр), поселок Каменный Яр, поселок Снежница
11.2.5	Михайловский сельсовет	село Михайловка (административный центр), деревня Алексеевка, деревня Петропавловка
11.2.6	Никольский сельсовет	село Никольское (административный центр), деревня Борлок, деревня Вечерницы, деревня Гладкое, деревня Подолка, деревня Раскаты, деревня Тыжновка, деревня Ясная Поляна
11.2.7	Солонцовский сельсовет	поселок Солонцы (административный центр), село Дрокино
11.2.8	Тальский сельсовет	село Талое (административный центр), деревня Булановка, деревня Красное Знамя, деревня Медведа, деревня Покровка

№ п/п	Административно-территориальные единицы	Территориальные единицы, входящие в состав административно-территориальных единиц или находящиеся в их административно-территориальном подчинении
11.2.9	Устюгский сельсовет	село Устюг (административный центр), село Гляден, деревня Объединение, деревня Плоское, деревня Погорелка, деревня Суханово, деревня Таскино
11.2.10	Частоостровский сельсовет	село Частоостровское (административный центр), деревня Барабаново, деревня Кубеково, деревня Куваршино, деревня Серебряково, деревня Худоногово
11.2.11	Шуваевский сельсовет	село Шуваево (административный центр), поселок Арей, поселок Красный Пахарь, поселок Минжуль, поселок Придорожный, поселок Сухая Балка, село Совхоз «Сибиряк», деревня Замятино, деревня Старцево
11.2.12	Элитовский сельсовет	поселок Элита (административный центр), село Арейское, деревня Бугачево, деревня Минино
11.2.13	сельсовет Памяти 13 Борцов	поселок Памяти 13 Борцов (административный центр), деревня Малый Кемчуг
12	Енисейский район (административный центр – город Енисейск)	
12.1	Поселки городского типа	
12.1.1	поселок городского типа Подтесово	
12.2	Сельсоветы	
12.2.1	Абалаковский сельсовет	село Абалаково (административный центр), деревня Смородинка, деревня Сотниково, деревня Усть-Тунгуска
12.2.2	Верхнепашинский сельсовет	село Верхнепашино (административный центр), поселок Байкал, деревня Горская, деревня Прутовая, деревня Южаково
12.2.3	Высокогорский сельсовет	поселок Высокогорский
12.2.4	Городищенский сельсовет	село Городище (административный центр), деревня Каменск, деревня Рудиковка
12.2.5	Епишинский сельсовет	село Епишино (административный центр), деревня Еркалово
12.2.6	Железнодорожный сельсовет	поселок Абалаково
12.2.7	Кривлякский сельсовет	поселок Кривляк (административный центр), деревня Никулино
12.2.8	Луговатский сельсовет	деревня Безымянка (административный центр), поселок Александровский Шлюз, село Луговатка
12.2.9	Майский сельсовет	поселок Майское
12.2.10	Маковский сельсовет	село Маковское (административный центр), село Лосиноборское, деревня Айдара, деревня Ворожейка, деревня Суханово
12.2.11	Малобельский сельсовет	деревня Малобелая (административный центр), деревня Мариловцева
12.2.12	Новгородокский сельсовет	поселок Новый Городок (административный центр), поселок Касово
12.2.13	Новокаргинский сельсовет	поселок Новокаргино (административный центр), поселок Верхнебельск, поселок Крутой Лог, поселок Широкий Лог, село Каргино, деревня Савино
12.2.14	Новоназимовский сельсовет	поселок Новоназимово (административный центр), поселок Сергеево, деревня Колмогорова, деревня Назимово
12.2.15	Озерновский сельсовет	село Озерное (административный центр), деревня Борки
12.2.16	Плотбищенский сельсовет	село Плотбище (административный центр), деревня Ялань
12.2.17	Погодаевский сельсовет	село Погодаево (административный центр), деревня Анциферово, деревня Паршино

№ п/п	Административно-территориальные единицы	Территориальные единицы, входящие в состав административно-территориальных единиц или находящиеся в их административно-территориальном подчинении
12.2.18	Подгорновский сельсовет	село Подгорное (административный центр), деревня Верхнекемское, деревня Масленниково
12.2.19	Потаповский сельсовет	село Потапово
12.2.20	Сымский сельсовет	село Сым
12.2.21	Усть-Кемский сельсовет	поселок Усть-Кемь (административный центр), деревня Шадрино
12.2.22	Усть-Питский сельсовет	село Усть-Пит (административный центр), поселок Шишмарево
12.2.23	Чалбышевский сельсовет	село Чалбышево (административный центр), деревня Тархово
12.2.24	Шапкинский сельсовет	поселок Шапкино
12.2.25	Ярцевский сельсовет	село Ярцево (административный центр), поселок Напарино, деревня Нижнешадрино, деревня Фомка
13	Ермаковский район (административный центр – село Ермаковское)	
13.1	Сельсоветы	
13.1.1	Араданский сельсовет	поселок Арадан (административный центр), поселок Маральский
13.1.2	Верхнеусинский сельсовет	село Верхнеусинское (административный центр), поселок Маралсовхоз, поселок Терешкино, село Нижнеусинское, деревня Усть-Золотая
13.1.3	Григорьевский сельсовет	село Григорьевка (административный центр), деревня Верхний Кебезь
13.1.4	Ермаковский сельсовет	село Ермаковское (административный центр), поселок Новоозерный, поселок Песочный, деревня Николаевка
13.1.5	Жеблахинский сельсовет	село Жеблахты
13.1.6	Ивановский сельсовет	село Ивановка
13.1.7	Мигнинский сельсовет	село Мигна (административный центр), деревня Вознесенка
13.1.8	Нижнесуэтуцкий сельсовет	село Нижний Суэтук
13.1.9	Новополтавский сельсовет	село Новополтавка
13.1.10	Ойский сельсовет	поселок Ойский
13.1.11	Разъезженский сельсовет	село Разъезжее (административный центр), поселок Большая Речка
13.1.12	Салбинский сельсовет	село Салба
13.1.13	Семенниковский сельсовет	село Семенниково
13.1.14	Танзыбейский сельсовет	поселок Танзыбей (административный центр), поселок Червизюль, деревня Покровка, деревня Черная Речка
14	Идринский район (административный центр – село Идринское)	
14.1	Сельсоветы	
14.1.1	Большекнышинский сельсовет	село Большие Кныши (административный центр), село Малые Кныши
14.1.2	Большесалбинский сельсовет	село Большая Салба (административный центр), поселок Комсомольский, деревня Средняя Салба
14.1.3	Большетелекский сельсовет	село Большой Телек
14.1.4	Большехабыкский сельсовет	село Большой Хабык
14.1.5	Добромысловский сельсовет	поселок Добромысловский (административный центр), поселок Майский, поселок Октябрьский, деревня Колдыбай
14.1.6	Екатерининский сельсовет	село Екатериновка (административный центр), деревня Мензот
14.1.7	Идринский сельсовет	село Идринское (административный центр), поселок Восточный, поселок Сибирь
14.1.8	Курежский сельсовет	село Куреж

№ п/п	Административно-территориальные единицы	Территориальные единицы, входящие в состав административно-территориальных единиц или находящиеся в их административно-территориальном подчинении
14.1.9	Майский сельсовет	село Майское Утро (административный центр), деревня Малый Телек
14.1.10	Малохабыкский сельсовет	деревня Малый Хабык
14.1.11	Никольский сельсовет	село Никольское (административный центр), деревня Васильевка, деревня Еленинск
14.1.12	Новоберезовский сельсовет	село Новоберезовка
14.1.13	Новотроицкий сельсовет	село Новотроицкое (административный центр), деревня Зезезино
14.1.14	Отрокский сельсовет	село Отрок (административный центр), деревня Адриха, деревня Козино
14.1.15	Романовский сельсовет	село Романовка (административный центр), деревня Вознесенка, деревня Иннокентьевка, деревня Королевка, деревня Николаевка, деревня Шадрино
14.1.16	Центральный сельсовет	поселок Центральный (административный центр), деревня Большая Идра
15	Иланский район (административный центр – город Иланский)	
15.1	Районные города	
15.1.1	город Иланский	деревня Алгасы
15.2	Сельсоветы	
15.2.1	Далайский сельсовет	село Далай (административный центр), поселок Теплые Ключи, деревня Далай-Отрез, деревня Курыш-Поповичи, деревня Черниговка
15.2.2	Ельниковский сельсовет	поселок Ельники (административный центр), поселок Росляки, поселок Тумиха, поселок Хайрюзовка
15.2.3	Карапсельский сельсовет	село Карапсель (административный центр), деревня Красный Хлебороб, деревня Ловать, деревня Милехино, деревня Степаново
15.2.4	Кучердаевский сельсовет	село Кучердаевка (административный центр), деревня Шумиха
15.2.5	Новгородский сельсовет	село Новгородка (административный центр), деревня Краснинка, деревня Новогеоргиевка, деревня Тарака
15.2.6	Новониколаевский сельсовет	село Новониколаевка (административный центр), поселок Агул, поселок Береж, деревня Абакумовка, деревня Прокопьевка
15.2.7	Новопокровский сельсовет	село Новопокровка (административный центр), деревня Коха, деревня Новоникольск, деревня Тамала
15.2.8	Соколовский сельсовет	село Соколовка (административный центр), деревня Богдановка, деревня Гремучая Падь, деревня Новосеменовка
15.2.9	Южно-Александровский сельсовет	село Южно-Александровка (административный центр), деревня Верх-Атины, деревня Гавриловка, деревня Лобачевка, деревня Троицк
16	Ирбейский район (административный центр – село Ирбейское)	
16.1	Сельсоветы	
16.1.1	Александровский сельсовет	село Александровка (административный центр), деревня Козыла
16.1.2	Благовещенский сельсовет	село Благовещенка (административный центр), деревня Агул, деревня Васильевка, деревня Ильино-Посадское, деревня Минушка, деревня Новомариновка, деревня Стрелка

№ п/п	Административно-территориальные единицы	Территориальные единицы, входящие в состав административно-территориальных единиц или находящиеся в их административно-территориальном подчинении
16.1.3	Верхнеуринский сельсовет	село Верхняя Уря (административный центр), деревня Елисеевка, деревня Михайловка
16.1.4	Ивановский сельсовет	село Ивановка (административный центр), деревня Николаевка
16.1.5	Изумрудновский сельсовет	поселок Изумрудный (административный центр), поселок Малый Ирбей
16.1.6	Ирбейский сельсовет	село Ирбейское (административный центр), деревня Первое Мая
16.1.7	Маловский сельсовет	село Маловка (административный центр), деревня Коростелево
16.1.8	Мельничный сельсовет	село Мельничное (административный центр), деревня Галушка
16.1.9	Петропавловский сельсовет	деревня Петропавловка-1 (административный центр), деревня Бычковка
16.1.10	Сергеевский сельсовет	деревня Сергеевка (административный центр), деревня Альгинка, деревня Новоалександровка, деревня Новотроицк
16.1.11	Степановский сельсовет	поселок Степановка
16.1.12	Тальский сельсовет	село Талое (административный центр), деревня Березовка, деревня Богачево, деревня Зеленая Слобода, деревня Рождественка, деревня Серединка
16.1.13	Тумаковский сельсовет	село Тумаково (административный центр), деревня Хомутово
16.1.14	Успенский сельсовет	деревня Успенка (административный центр), деревня Буинка
16.1.15	Усть-Каначульский сельсовет	село Усть-Каначуль (административный центр), деревня Петропавловка-2, деревня Ракитовка
16.1.16	Усть-Ярульский сельсовет	село Усть-Яруль (административный центр), деревня Каменка, деревня Преображенка
16.1.17	Чухломинский сельсовет	деревня Чухломино (административный центр), деревня Латынцево
16.1.18	Юдинский сельсовет	село Юдино (административный центр), деревня Нагорная
17	Казачинский район (административный центр – село Казачинское)	
17.1	Сельсоветы	
17.1.1	Александровский сельсовет	село Александровка (административный центр), деревня Золотой Ключ, деревня Казанка, деревня Межталовка, деревня Средняя Шилка, деревня Чистополка
17.1.2	Вороковский сельсовет	село Вороковка (административный центр), деревня Матвеевка, деревня Томиловка, деревня Чумница
17.1.3	Галанинский сельсовет	село Галанино (административный центр), деревня Самково
17.1.4	Дудовский сельсовет	село Дудовка (административный центр), деревня Кемское
17.1.5	Захаровский сельсовет	село Захаровка
17.1.6	Казачинский сельсовет	село Казачинское (административный центр), село Курбатово, деревня Гавань, деревня Зырянка
17.1.8	Мокрушинский сельсовет	село Мокрушинское (административный центр), деревня Подпорожье
17.1.9	Момотовский сельсовет	село Момотово (административный центр), деревня Пискуновка
17.1.10	Новотроицкий сельсовет	село Новотроицкое (административный центр), деревня Дементьевка, деревня Широково
17.1.11	Отношенский сельсовет	село Отношка (административный центр), деревня Гамурино
17.1.12	Пятковский сельсовет	село Пятково (административный центр), деревня Бобровка, деревня Порог

№ п/п	Административно-территориальные единицы	Территориальные единицы, входящие в состав административно-территориальных единиц или находящиеся в их административно-территориальном подчинении
17.1.13	Рождественский сельсовет	село Рождественское (административный центр), деревня Березняки, деревня Водорезово, деревня Челноки
17.1.14	Талажанский сельсовет	село Талажанка (административный центр), деревня Щелкановка
18	Канский район (административный центр – город Канск)	
18.1	Сельсоветы	
18.1.1	Амонашенский сельсовет	село Амонаш (административный центр), деревня Подъянда, деревня Тарай
18.1.2	Анцирский сельсовет	село Анцирь (административный центр), поселок Карьерный, деревня Белоярск, деревня Подояйск
18.1.3	Астафьевский сельсовет	село Астафьевка (административный центр), деревня Леонтьевка, деревня Тайна
18.1.4	Большеуринский сельсовет	село Большая Уря (административный центр), поселок Дорожный, поселок Малые Пруды, поселок Урькинский, деревня Малая Уря
18.1.5	Браженский сельсовет	село Бражное (административный центр), поселок Степняки, деревня Ашкаул
18.1.6	Верх-Амонашенский сельсовет	село Верх-Амонаш (административный центр), поселок Зеленая Дубрава, деревня Орловка
18.1.7	Георгиевский сельсовет	село Георгиевка (административный центр), деревня Ивановка, деревня Михайловка, деревня Северо-Александровка, деревня Сухо-Ерша
18.1.8	Краснокурышинский сельсовет	село Красный Курыш (административный центр), деревня Алешино, деревня Пермьяково, деревня Хаерино
18.1.9	Мокрушинский сельсовет	село Мокруша (административный центр), поселок Залесный, поселок Комаровский, деревня Алега, деревня Ивантай, деревня Любава, деревня Николаевка
18.1.10	Рудянский сельсовет	село Рудяное (административный центр), деревня Архангельское, деревня Тагаши
18.1.11	Сотниковский сельсовет	село Сотниково (административный центр), поселок Шахтинский, деревня Арефьевка, деревня Круглово
18.1.12	Таеженский сельсовет	село Таежное
18.1.13	Терский сельсовет	поселок Красный Маяк (административный центр), поселок Бошняково, поселок Сухая Речка, деревня Комарово, деревня Михайловка, деревня Петрушки, деревня Терское
18.1.14	Филимоновский сельсовет	село Филимоново (административный центр), село Бережки, село Крутая Горка, село Левобережное, село Польное
18.1.15	Чечеульский сельсовет	село Чечеул (административный центр), поселок Зеленый Луг, поселок Краснополянск, деревня Новый Путь
19	Каратузский район (административный центр – село Каратузское)	
19.1	Сельсоветы	
19.1.1	Амыльский сельсовет	село Ширыштык (административный центр), деревня Таловка, деревня Черниговка
19.1.2	Верхнекужебарский сельсовет	село Верхний Кужебар (административный центр), деревня Алексеевка
19.1.3	Каратузский сельсовет	село Каратузское (административный центр), деревня Средний Кужебар
19.1.4	Качульский сельсовет	село Качулька
19.1.5	Лебедевский сельсовет	деревня Лебедевка (административный центр), деревня Ключи

№ п/п	Административно-территориальные единицы	Территориальные единицы, входящие в состав административно-территориальных единиц или находящиеся в их административно-территориальном подчинении
19.1.6	Моторский сельсовет	село Моторское (административный центр), деревня Верхняя Буланка, деревня Нижняя Буланка
19.1.7	Нижнекужебарский сельсовет	село Нижний Кужебар
19.1.8	Нижнекуратский сельсовет	село Нижние Куряты (административный центр), деревня Верхние Куряты
19.1.9	Сагайский сельсовет	село Сагайское
19.1.10	Старокопский сельсовет	село Старая Копь
19.1.11	Таскинский сельсовет	село Таскино
19.1.12	Таятский сельсовет	село Таяты (административный центр), деревня Малиновка
19.1.13	Уджейский сельсовет	село Уджей
19.1.14	Черемушинский сельсовет	село Черемушка (административный центр), деревня Верхний Суэтук, деревня Куркино, деревня Старомолино, деревня Чубчиково, деревня Шалагино
20	Кежемский район (административный центр – город Козинск)	
20.1	Районные города	
20.1.1	город Козинск	деревня Сыромолотово
20.2	Сельсоветы	
20.2.2	Заледеевский сельсовет	село Заледеево (административный центр), деревня Климино, деревня Чадобец
20.2.3	Имбинский сельсовет	поселок Имбинский
20.2.4	Ирбинский сельсовет	село Ирба (административный центр), деревня Бидея
20.2.6	Недокурский сельсовет	поселок Недокура
20.2.10	Тагарский сельсовет	деревня Тагара
20.2.11	Таежинский сельсовет	поселок Таежный
20.2.12	Яркинский сельсовет	село Яркино
20.3	Территориальные единицы, находящиеся на межселенной территории	
20.3.1		поселок Болтурино, деревня Аксеново
21	Козульский район (административный центр – поселок городского типа Козулька)	
21.1	Поселки городского типа	
21.1.1	поселок городского типа Козулька	поселок Кедровый
21.1.2	поселок городского типа Новочернореченский	
21.2	Сельсоветы	
21.2.1	Балахтонский сельсовет	село Балахтон (административный центр), деревня Глушково, деревня Красный Яр, деревня Мальфино, деревня Ничково
21.2.2	Жуковский сельсовет	село Жуковка (административный центр), поселок Бадаложная, поселок Заречный, поселок Косачи, поселок Малые Ручьи, поселок Малый Кайдат, поселок Новосибирский, поселок Сергино
21.2.3	Лазурненский сельсовет	поселок Лазурный (административный центр), поселок Малиногорка, поселок Можарский, поселок Соболевка, поселок Тайга, поселок Шушково, деревня Большой Кемчуг, деревня Малиногорка, деревня Новая Дорога, деревня Старая Козулька, деревня Шарловка
21.2.4	Новочернореченский сельсовет (административный центр – поселок городского типа Новочернореченский)	деревня Левоямное, деревня Пстойка, деревня Предгорье, деревня Старая Черная

№ п/п	Административно-территориальные единицы	Территориальные единицы, входящие в состав административно-территориальных единиц или находящиеся в их административно-территориальном подчинении
21.2.5	Шадринский сельсовет	село Шадрино (административный центр), деревня Амвала, деревня Загайново
22	Краснотуранский район (административный центр – село Краснотуранск)	
22.1	Сельсоветы	
22.1.1	Беллыкский сельсовет	село Беллык (административный центр), деревня Уяр
22.1.2	Восточенский сельсовет	село Восточное (административный центр), деревня Диссос, деревня Листвягово
22.1.3	Кортузский сельсовет	село Кортуз (административный центр), село Белоярск, деревня Кара-Беллык, деревня Сарушка, деревня Уза
22.1.4	Краснотуранский сельсовет	село Краснотуранск
22.1.5	Лебяженский сельсовет	село Лебяжье
22.1.6	Новосыдинский сельсовет	село Новая Сыда
22.1.7	Салбинский сельсовет	село Салба (административный центр), деревня Алгаштык, деревня Александровка
22.1.8	Саянский сельсовет	село Саянск (административный центр), поселок Теплый Ключ, село Моисеевка, деревня Николаевка
22.1.9	Тубинский сельсовет	село Тубинск (административный центр), поселок Джирим, село Галактионово, село Новоивановка, деревня Кедровая
23	Курагинский район (административный центр – поселок городского типа Курагино)	
23.1	Районные города	
23.1.1	город Артемовск	поселок Джебь
23.2	Поселки городского типа	
23.2.1	поселок городского типа Большая Ирба	поселок Сидорово, село Поначево, деревня Знаменка
23.2.2	поселок городского типа Кошурниково	
23.2.3	поселок городского типа Краснокаменск	поселок Пионерск, село Нижняя Быстрая, деревня Сонино
23.2.4	поселок городского типа Курагино	поселок Ойха, поселок Студеный
23.3	Сельсоветы	
23.3.1	Алексеевский сельсовет	село Алексеевка (административный центр), деревня Новопокровка
23.3.2	Березовский сельсовет	село Березовское (административный центр), деревня Уральская
23.3.3	Брагинский сельсовет	село Брагино (административный центр), поселок Новая Шушь, поселок Тагашет
23.3.4	Детловский сельсовет	поселок Детлово (административный центр), поселок Загорье, поселок Заречный
23.3.5	Имисский сельсовет	село Имисское (административный центр), деревня Жербатиха
23.3.6	Кордовский сельсовет	село Кордово (административный центр), поселок Журавлево, поселок Каспа, поселок Тартазяк, поселок Усть-Каспа, деревня Верхняя Мульга, деревня Нижняя Мульга
23.3.7	Кочергинский сельсовет	село Кочергино (административный центр), поселок Туба
23.3.8	Курский сельсовет	село Курское (административный центр), поселок Андреев Ключ, поселок Ирба, поселок Красный Кордон, деревня Николаевка
23.3.9	Марининский сельсовет	село Маринино (административный центр), поселок Байдово, поселок Прудный

№ п/п	Административно-территориальные единицы	Территориальные единицы, входящие в состав административно-территориальных единиц или находящиеся в их административно-территориальном подчинении
23.3.10	Можарский сельсовет	село Можарка (административный центр), поселок Верхнемишкино, село Тюхтят
23.3.11	Муринский сельсовет	село Мурино (административный центр), деревня Белый Яр
23.3.12	Пойловский сельсовет	село Пойлово
23.3.13	Рощинский сельсовет	поселок Рощинский (административный центр), поселок Бугуртак, поселок Подгорный
23.3.14	Черемшанский сельсовет	село Черемшанка (административный центр), поселок Жаровск, поселок Казыр, поселок Тагасук, поселок Тиберкуль, деревня Гуляевка, деревня Петропавловка
23.3.15	Шалоболинский сельсовет	село Шалоболдино (административный центр), поселок Усть-Шушь, деревня Ильинка, деревня Курганчики
23.3.16	Щетинкинский сельсовет	село Щетинкино (административный центр), поселок Джотка, поселок Сисим, деревня Джотка
23.3.17	Чибижекский сельсовет	поселок Чибижек
24	Манский район (административный центр – село Шалинское)	
24.1	Сельсоветы	
24.1.1	Выезжелогский сельсовет	деревня Выезжий Лог (административный центр), поселок Жайма, деревня Жайма
24.1.2	Камарчагский сельсовет	поселок Камарчага (административный центр), поселок Сорокино, деревня Новоникольск, деревня Новосельск, деревня Правый, деревня Самарка
24.1.3	Каменский сельсовет	село Нижняя Есауловка (административный центр), поселок Ягодный, село Тертеж, деревня Малая Камарчага, деревня Сергеевка, деревня Тингино
24.1.4	Кияйский сельсовет	село Кияй (административный центр), деревня Голубевка, деревня Новогеоргиевка, деревня Новомихайловка, деревня Островки, деревня Покосное, деревня Сугристое
24.1.5	Колбинский сельсовет	поселок Колбинский (административный центр), поселок Анастасино, поселок Спирино
24.1.6	Нарвинский сельсовет	село Нарва
24.1.7	Орешенский сельсовет	поселок Орешное (административный центр), поселок Пимия
24.1.8	Первоманский сельсовет	поселок Первоманск (административный центр), поселок Ветвистый, поселок Ручейки, деревня Кускун
24.1.9	Степно-Баджейский сельсовет	село Степной Баджей (административный центр), деревня Кирза, деревня Нововасильевка
24.1.10	Унгутский сельсовет	поселок Большой Унгут (административный центр), поселок Жержул, поселок Малый Унгут, деревня Новоалексеевка
24.1.11	Шалинский сельсовет	село Шалинское (административный центр), деревня Белогорка, деревня Верхнешалинское, деревня Верхняя Есауловка, деревня Кубеинка, деревня Сосновка
25	Минусинский район (административный центр – город Минусинск)	
25.1	Сельсоветы	
25.1.1	Большеничкинский сельсовет	село Большая Ничка (административный центр), поселок имени Крупской, село Малая Ничка, деревня Коныгино
25.1.2	Городокский сельсовет	село Городок (административный центр), село Николо-Петровка
25.1.3	Жерлыкский сельсовет	село Жерлык (административный центр), село Колмаково, деревня Майское Утро

№ п/п	Административно-территориальные единицы	Территориальные единицы, входящие в состав административно-территориальных единиц или находящиеся в их административно-территориальном подчинении
25.1.4	Знаменский сельсовет	село Знаменка (административный центр), поселок Пригородный, поселок Сухое Озеро, село Верхняя Коя, село Восточное
25.1.5	Кавказский сельсовет	село Кавказское
25.1.6	Лугавский сельсовет	село Лугавское (административный центр), поселок Кутужеково, поселок Озеро Тагарское, поселок Тагарский, село Кривинское
25.1.7	Маломинусинский сельсовет	село Малая Минуса (административный центр), поселок Суходол
25.1.8	Новотроицкий сельсовет	деревня Быстрая (административный центр), село Новотроицкое, деревня Комарково
25.1.9	Прихольмский сельсовет	поселок Прихольме (административный центр), поселок Притубинский
25.1.10	Селиванихинский сельсовет	село Селиваниха (административный центр), поселок Опытное Поле, поселок Топольки, деревня Солдатово
25.1.11	Тесинский сельсовет	село Тесь (административный центр), поселок Кызыкульский, село Большая Иня, деревня Малая Иня, деревня Малый Кызыкуль
25.1.12	Тигрицкий сельсовет	село Тигрицкое
25.1.13	Шошинский сельсовет	село Шошино (административный центр), поселок Жерлык
26	Мотыгинский район (административный центр – поселок городского типа Мотыгино)	
26.1	Поселки городского типа	
26.1.1	поселок городского типа Мотыгино	поселок Решающий
26.1.2	поселок городского типа Раздолинск	
26.2	Сельсоветы	
26.2.1	Кирсантьевский сельсовет	поселок Кирсантьево
26.2.2	Кулаковский сельсовет	поселок Кулаково
26.2.3	Машуковский сельсовет	поселок Машуковка (административный центр), поселок Никольск, поселок Устье
26.2.4	Новоангарский сельсовет	поселок Новоангарск (административный центр), поселок Татарка
26.2.5	Орджоникидзевский сельсовет	поселок Орджоникидзе
26.2.6	Партизанский сельсовет	поселок Партизанск
26.2.7	Первомайский сельсовет	поселок Первомайск (административный центр), поселок Слюдрудник, поселок Чистяки, деревня Кандаки
26.2.8	Рыбинский сельсовет	село Рыбное (административный центр), поселок Бельск, поселок Пашино
26.2.9	Южно-Енисейский сельсовет	поселок Южно-Енисейск (административный центр), поселок Кировский
27	Назаровский район (административный центр – город Назарово)	
27.1	Сельсоветы	
27.1.1	Верхнеададымский сельсовет	поселок Сохновка (административный центр), поселок Серез, село Верхний Ададым, село Ельник, деревня Нижний Ададым
27.1.2	Гляденский сельсовет	поселок Глядень (административный центр), поселок Голубки, поселок Зарянка, поселок Зеленая Горка, село Антропово, село Кибитень, деревня Петровка, деревня Прогресс, деревня Степноозерка

№ п/п	Административно-территориальные единицы	Территориальные единицы, входящие в состав административно-территориальных единиц или находящиеся в их административно-территориальном подчинении
27.1.3	Дороховский сельсовет	село Дорохово (административный центр), деревня Алтат, деревня Верхняя Чулымка, деревня Костеньки
27.1.4	Краснополянский сельсовет	село Красная Поляна (административный центр), село Большой Серез, деревня Владимировка, деревня Лесные Поляны, деревня Малая Сосновка, деревня Ярлыково
27.1.5	Красносопкинский сельсовет	поселок Красная Сопка (административный центр), поселок Березняки, поселок Березовая Роща, село Большая Сосновка, деревня Глядень, деревня Каргала, деревня Новая Сокса, деревня Шипиловка
27.1.6	Павловский сельсовет	село Павловка (административный центр), деревня Захаринка, деревня Куличка, деревня Новониколаевка, деревня Сюттик
27.1.7	Подсосенский сельсовет	село Подсосное (административный центр), поселок Старожилово, село Селедково, деревня Скоробогатово
27.1.8	Преображенский сельсовет	поселок Преображенский (административный центр), село Ильинка, деревня Чердынъ
27.1.9	Сахаптинский сельсовет	село Сахапта (административный центр), деревня Канаш, деревня Малиновка, деревня Сереуль, деревня Холма
27.1.10	Степновский сельсовет	поселок Степной (административный центр), поселок Красногорский, поселок Предгорный, село Кольцово, деревня Верхняя Березовка, деревня Жгутово, деревня Медведск, деревня Московка, деревня Новоалександровка, деревня Средняя Березовка, деревня Усть-Березовка
28	Нижнеингашский район (административный центр – поселок городского типа Нижний Ингаш)	
28.1	Поселки городского типа	
28.1.1	поселок городского типа Нижний Ингаш	поселок Шарбыш, деревня Новая Пойма, деревня Старая Пойма
28.1.2	поселок городского типа Нижняя Пойма	поселок Ключи, поселок Курдюки
28.2	Сельсоветы	
28.2.1	Александровский сельсовет	деревня Александровка (административный центр), деревня Алексеевка, деревня Ильинка
28.2.2	Верхнеингашский сельсовет	село Верхний Ингаш (административный центр), поселок Сулемка, деревня Копейка, деревня Сулемка
28.2.3	Ивановский сельсовет	село Ивановка (административный центр), деревня Горелый Борок, деревня Максаковка, деревня Рудовка
28.2.4	Канифольнинский сельсовет	поселок Канифольный (административный центр), поселок Бельняки, поселок Лебяжье, поселок Прохладный, поселок Ревучий
28.2.5	Касьяновский сельсовет	деревня Касьяново
28.2.6	Кучеровский сельсовет	село Кучерово (административный центр), деревня Зубенкино, деревня Ошарово, деревня Рождественка, деревня Фокино
28.2.7	Новоалександровский сельсовет	село Новоалександровка (административный центр), деревня Романовка, деревня Эстония
28.2.8	Павловский сельсовет	деревня Павловка (административный центр), поселок Верх-Тугуша, деревня Егоровка, деревня Климентьевка, деревня Локатуй, деревня Новый Локатуй, деревня Пермяково, деревня Тугуша
28.2.9	Соколовский сельсовет	село Соколовка (административный центр), деревня Михайловка, деревня Покровка, деревня Успенка

№ п/п	Административно-территориальные единицы	Территориальные единицы, входящие в состав административно-территориальных единиц или находящиеся в их административно-территориальном подчинении
28.2.10	Стретенский сельсовет	село Стретенка (административный центр), деревня Байкалово, деревня Воздвиженка, деревня Ильинка, деревня Нововоздвиженка, деревня Новорождественка, деревня Поскотино
28.2.11	Тиличетский сельсовет	поселок Тиличеть (административный центр), поселок Глинный, поселок Лиственничный
28.2.12	Тинский сельсовет	село Тины (административный центр), поселок Догадаево, поселок Поймо-Тины, деревня Елизаветка
28.2.13	Поканаевский сельсовет	поселок Поканаевка (административный центр), поселок Кедровый, поселок Сосновка, поселок Южная Тунгуска
28.2.14	Тинской сельсовет	поселок Тинской
29	Новоселовский район (административный центр – село Новоселово)	
29.1	Сельсоветы	
29.1.1	Анашенский сельсовет	поселок Анаш (административный центр), поселок Зеленоборск, поселок Приморский, поселок Табажак, поселок Тальцы, поселок Тесь, деревня Куллог
29.1.2	Бараитский сельсовет	село Бараит (административный центр), деревня Камчатка
29.1.3	Комский сельсовет	поселок Кома (административный центр), поселок Енисей, деревня Бескиш, деревня Кульчек, деревня Черная Кома
29.1.4	Легостаевский сельсовет	село Легостаево (административный центр), деревня Старая, деревня Увалы
29.1.5	Новоселовский сельсовет	село Новоселово
29.1.6	Светлолобовский сельсовет	село Светлолобово (административный центр), деревня Карелино, деревня Николаевка
29.1.7	Толстомысенский сельсовет	поселок Толстый Мыс (административный центр), поселок Аешка, поселок Интикуль
29.1.8	Чулымский сельсовет	поселок Чулым (административный центр), поселок Березовый, поселок Дивный, поселок Курганы, поселок Куртак, поселок Чесноки
30	Партизанский район (административный центр – село Партизанское)	
30.1	Сельсоветы	
30.1.1	Богуславский сельсовет	деревня Богуславка (административный центр), деревня Калиновка
30.1.2	Вершино-Рыбинский сельсовет	село Вершино-Рыбное (административный центр), поселок имени Кравченко, деревня Аргаза, деревня Новопокровка, деревня Солонечно-Талое
30.1.3	Ивановский сельсовет	деревня Ивановка (административный центр), деревня Алдарак, деревня Ивашиха, деревня Конок, деревня Новомихайловка
30.1.4	Имбежский сельсовет	поселок Запасной Имбеж (административный центр), деревня Булатновка, деревня Малый Имбеж, деревня Ной, деревня Хайдак
30.1.5	Иннокентьевский сельсовет	село Иннокентьевка (административный центр), поселок Конок
30.1.6	Кожелакский сельсовет	деревня Кожелак (административный центр), деревня Асафьевка
30.1.7	Минский сельсовет	поселок Мина (административный центр), поселок Ивановка, поселок имени Лукашевича, поселок Кутурчин, поселок Мана, поселок Хабайдак, деревня Кой

№ п/п	Административно-территориальные единицы	Территориальные единицы, входящие в состав административно-территориальных единиц или находящиеся в их административно-территориальном подчинении
30.1.8	Партизанский сельсовет	село Партизанское (административный центр), деревня Крестьянское
30.1.9	Стойбинский сельсовет	село Стойба (административный центр), деревня Новоселово
31	Пировский район (административный центр – село Пировское)	
31.1	Сельсоветы	
31.1.1	Алтатский сельсовет	село Алтат
31.1.2	Бушуйский сельсовет	село Бушуй (административный центр), деревня Алгайск, деревня Доново, деревня Никольск, деревня Петропавловка, деревня Шумбаш
31.1.3	Икшурминский сельсовет	село Икшурма (административный центр), деревня Коврига, деревня Новотроицкая, деревня Новый Тимершик
31.1.4	Кетский сельсовет	поселок Кетский (административный центр), поселок Большая Кеть, поселок Омский
31.1.5	Кириковский сельсовет	село Кириково (административный центр), деревня Волоковое, деревня Игнатово, деревня Раменское, деревня Светлицы, деревня Усковское, деревня Холмовая, деревня Шагирислам
31.1.6	Комаровский сельсовет	село Комаровка (административный центр), деревня Новомихайловка, деревня Новый Ислам, деревня Туруханка
31.1.7	Пировский сельсовет	село Пировское
31.1.8	Солоухинский сельсовет	село Солоуха (административный центр), поселок Кемский, деревня Долгово, деревня Михайловка, деревня Новониколаевское, деревня Филипповка
31.1.9	Троицкий сельсовет	село Троица (административный центр), поселок Пировский, село Бельское, деревня Куренная Ошма, деревня Новый Сатыш
31.1.10	Чайдинский сельсовет	поселок Чайда
32	Рыбинский район (административный центр – город Заозерный)	
32.1	Районные города	
32.1.1	город Заозерный	
32.2	Поселки городского типа	
32.2.1	поселок городского типа Ирша	
32.2.2	поселок городского типа Саянский	деревня Усть-Кандыга
32.3	Сельсоветы	
32.3.1	Александровский сельсовет	село Александровка (административный центр), деревня Высотино, деревня Искра, деревня Новая Печера, деревня Новая Прилука
32.3.2	Большеключинский сельсовет	село Большие Ключи
32.3.3	Бородинский сельсовет	село Бородино (административный центр), деревня Верховая, деревня Лозовая, деревня Лощинка, деревня Низинка, деревня Тульское
32.3.4	Двуреченский сельсовет	село Двуречное (административный центр), деревня Снегиревка, деревня Соловьевка, деревня Чуриново
32.3.5	Красногорьевский сельсовет	село Красногорьевка (административный центр), поселок Унерчик
32.3.6	Малокамалинский сельсовет	село Малая Камала (административный центр), поселок Загорский, деревня Усть-Казачка, деревня Черемшанка
32.3.7	Налобинский сельсовет	деревня Налобино (административный центр), деревня Власть Труда, деревня Глубоково, деревня Точильное

№ п/п	Административно-территориальные единицы	Территориальные единицы, входящие в состав административно-территориальных единиц или находящиеся в их административно-территориальном подчинении
32.3.8	Новинский сельсовет	деревня Новая
32.3.9	Новокамалинский сельсовет	село Новокамала (административный центр), село Гмирянка, село Ивановка, деревня Воскресенка, деревня Михалевка, деревня Спасовка
32.3.10	Новосолянский сельсовет	село Новая Солянка (административный центр), деревня Завировка, деревня Овражная, деревня Орешники, деревня Рябинки, деревня Старая Солянка
32.3.11	Переясловский сельсовет	село Переясловка
32.3.12	Рыбинский сельсовет	село Рыбное (административный центр), деревня Татьянаовка
32.3.13	Успенский сельсовет	село Успенка (административный центр), поселок Илиган, поселок Сибиряк
32.3.14	Уральский сельсовет	поселок Урал
33	Саянский район (административный центр – село Агинское)	
33.1	Сельсоветы	
33.1.1	Агинский сельсовет	село Агинское (административный центр), поселок Льнозавода, деревня Вятка, деревня Павловка
33.1.2	Большеарбайский сельсовет	село Большой Арбай (административный центр), деревня Зеленино, деревня Карлык
33.1.3	Большеильбинский сельсовет	село Большой Ильбин (административный центр), деревня Петропавловка
33.1.4	Вознесенский сельсовет	село Вознесенка
33.1.5	Гладковский сельсовет	село Гладково (административный центр), деревня Междуречка
33.1.6	Кулижниковский сельсовет	село Кулижниково (административный центр), деревня Орловка
33.1.7	Малиновский сельсовет	село Малиновка (административный центр), деревня Абалаково, деревня Алексеевка
33.1.8	Межовский сельсовет	село Межово (административный центр), деревня Калиновка
33.1.9	Нагорновский сельсовет	село Нагорное (административный центр), деревня Усть-Анжа
33.1.10	Орьевский сельсовет	поселок Орье (административный центр), поселок Кан-Оклер
33.1.11	Среднеагинский сельсовет	село Средняя Агинка (административный центр), деревня Шудрово
33.1.12	Тинский сельсовет	деревня Тинская (административный центр), деревня Чарга
33.1.13	Тугачинский сельсовет	поселок Тугач (административный центр), поселок Кан, деревня Капитоново, деревня Шамы
33.1.14	Унерский сельсовет	село Унер (административный центр), поселок Совхозный, деревня Благодатка, деревня Верхний Агашул, деревня Папиново
34	Северо-Енисейский район (административный центр – городской поселок Северо-Енисейский)	
34.1		городской поселок Северо-Енисейский, поселок Тея, поселок Брянка, поселок Вангаш, поселок Вельмо, поселок Енашимо, поселок Новая Калами, поселок Новоерудинский, поселок Пит-Городок, поселок Суворовский, деревня Куромба

№ п/п	Административно-территориальные единицы	Территориальные единицы, входящие в состав административно-территориальных единиц или находящиеся в их административно-территориальном подчинении
35	Сухобузимский район (административный центр – село Сухобузимское)	
35.1	Сельсоветы	
35.1.1	Атамановский сельсовет	село Атаманово (административный центр), поселок Большие Пруды, поселок Исток, поселок Мингуль
35.1.2	Борский сельсовет	поселок Борск (административный центр), поселок Шилинка
35.1.3	Высотинский сельсовет	село Высотино (административный центр), село Абакшино, село Кекур, деревня Седельниково
35.1.4	Кононовский сельсовет	поселок Кононово (административный центр), село Большой Балчуг, село Усть-Кан, село Хлоптуново, деревня Подпорог
35.1.5	Миндерлинский сельсовет	село Миндерла (административный центр), поселок Родниковый, село Иркутское
35.1.6	Нахвальский сельсовет	село Нахвальское (административный центр), село Малое Нахвальское, село Павловщина, деревня Берег Таскино, деревня Малиновка
35.1.7	Подсопочный сельсовет	село Подсопки (административный центр), деревня Карымская, деревня Татарская
35.1.8	Сухобузимский сельсовет	село Сухобузимское (административный центр), поселок Бузим, деревня Толстомысово
35.1.9	Шилинский сельсовет	село Шила (административный центр), село Новотроицкое, деревня Ковригино, деревня Ленинка, деревня Шестаково, деревня Шошкино
36	Таймырский Долгано-Ненецкий район – административно-территориальная единица с особым статусом (административный центр – город Дудинка)	
36.1	Районные города	
36.1.1	город Дудинка	поселок Волочанка, поселок Левинские Пески, поселок Потапово, поселок Усть-Авам, поселок Хантайское Озеро
36.2	Поселки городского типа	
36.2.1	поселок городского типа Диксон	
36.3		село Хатанга ¹ , поселок Жданиха, поселок Катырык, поселок Каяк, поселок Кресты, поселок Новая, поселок Новорыбная, поселок Попигай, поселок Сындасско, поселок Хета
36.4		село Караул ² , поселок Байкаловск, поселок Воронцово, поселок Казанцево, поселок Кареповск, поселок Мунгуй, поселок Носок, поселок Поликарповск, поселок Тухард, поселок Усть-Порт
37	Тасеевский район (административный центр – село Тасеево)	
37.1	Сельсоветы	
37.1.1	Вахрушевский сельсовет	село Унжа (административный центр), село Вахрушево, деревня Бартанас, деревня Данилки
37.1.2	Веселовский сельсовет	село Веселое (административный центр), деревня Скакальная
37.1.3	Сивохинский сельсовет	село Сивохино (административный центр), поселок Ялай, деревня Корсаково, деревня Лукашино

¹ В административно-территориальном подчинении села Хатанга находятся поселок Жданиха, поселок Катырык, поселок Каяк, поселок Кресты, поселок Новая, поселок Новорыбная, поселок Попигай, поселок Сындасско, поселок Хета.

² В административно-территориальном подчинении села Караул находятся поселок Байкаловск, поселок Воронцово, поселок Казанцево, поселок Кареповск, поселок Мунгуй, поселок Носок, поселок Поликарповск, поселок Тухард, поселок Усть-Порт.

№ п/п	Административно-территориальные единицы	Территориальные единицы, входящие в состав административно-территориальных единиц или находящиеся в их административно-территориальном подчинении
37.1.4	Суховский сельсовет	село Сухово (административный центр), село Караульное, деревня Бурмакино, деревня Верх-Канарай, деревня Новобородинка, деревня Струково
37.1.5	Тасеевский сельсовет	село Тасеево (административный центр), поселок Буровой, деревня Глинная, деревня Мурма, деревня Щекатурово
37.1.6	Троицкий сельсовет	село Троицк (административный центр), поселок Лужки
37.1.7	Фаначетский сельсовет	село Фаначет (административный центр), поселок Усть-Кайтым, деревня Луговая
37.1.8	Хандальский сельсовет	село Хандаля (административный центр), село Бакчет
38	Туруханский район (административный центр – село Туруханск)	
38.1	Районные города	
38.1.1	город Игарка	
38.3	Сельсоветы	
38.3.1	Борский сельсовет	поселок Бор (административный центр), деревня Комса, деревня Подкаменная Тунгуска, деревня Сумароково
38.3.2	Верхнеимбатский сельсовет	село Верхнеимбатск (административный центр), поселок Алинское
38.3.3	Вороговский сельсовет	село Ворогово (административный центр), поселок Индыгино, поселок Сандакчес
38.3.4	Зотинский сельсовет	село Зотино
38.3.5	Туруханский сельсовет	село Туруханск (административный центр), деревня Селиваниха
38.3.6	Светлогорский сельсовет	поселок Светлогорск
38.4	Территориальные единицы, находящиеся на межселенной территории	
38.4.1		поселок Ангутиха, поселок Бахта, поселок Келлог, поселок Курейка, поселок Мадуйка, поселок Советская Речка, поселок Сухая Тунгуска, поселок Татарск, поселок Черноостровск, поселок Янов Стан, село Бакланиха, село Верещагино, село Фарково, деревня Горошиха, деревня Канготово, деревня Костино, деревня Лебедь, деревня Мирное, деревня Старотуруханск, деревня Сургутиха
39	Тюхтетский район (административный центр – село Тюхтет)	
39.1	Сельсоветы	
39.1.1	Верх-Четский сельсовет	поселок Верх-Четск (административный центр), поселок Сплавной
39.1.2	Двинский сельсовет	деревня Двинка
39.1.3	Зареченский сельсовет	село Зареченка (административный центр), деревня Безручейка, деревня Белогорка, деревня Усть-Тойловка, деревня Хохловка, деревня Чистый Ручей
39.1.4	Красинский сельсовет	село Красинка
39.1.5	Лазаревский сельсовет	село Лазарево
39.1.6	Леонтьевский сельсовет	село Леонтьевка (административный центр), поселок Изотово, поселок Николаевка, деревня Ивановка, деревня Соловьевка
39.1.7	Новомитропольский сельсовет	село Новомитрополька (административный центр), поселок Чиндат, село Васильевка, деревня Алексеевка, деревня Куликовка, деревня Ларневка, деревня Никольск
39.1.8	Поваренкинский сельсовет	село Поваренкино (административный центр), село Рубино, деревня Черкасск

№ п/п	Административно-территориальные единицы	Территориальные единицы, входящие в состав административно-территориальных единиц или находящиеся в их административно-территориальном подчинении
39.1.9	Тюхтетский сельсовет	село Тюхтет (административный центр), село Оскаровка, деревня Покровка, деревня Пузаново, деревня Романовка
39.1.10	Чиндатский сельсовет	село Чиндат (административный центр), деревня Пасечное, деревня Усть-Чульск
40	Ужурский район (административный центр – город Ужур)	
40.1	Районные города	
40.1.1	город Ужур	
40.2	Сельсоветы	
40.2.1	Васильевский сельсовет	село Васильевка (административный центр), поселок Марьясово
40.2.2	Златоруновский сельсовет	поселок Златоруновск (административный центр), поселок Кутузовка, поселок Солбатский, поселок Сухая Долина, поселок Учум
40.2.3	Ильинский сельсовет	село Ильинка (административный центр), деревня Лопатка, деревня Новая Кузурба
40.2.4	Крутоярский сельсовет	село Крутояр (административный центр), поселок Белая Роща, поселок Новоракитка, поселок Отделение Бригады N 2, поселок Сухореченский, поселок Ушканка, деревня Алексеевка, деревня Андроново, деревня Усть-Изыкчуль
40.2.5	Кулунский сельсовет	село Кулун (административный центр), деревня Сосновка
40.2.6	Локшинский сельсовет	село Локшино (административный центр), село Ашпан, деревня Баит, деревня Корнилово, деревня Красное Озеро
40.2.7	Малоимышский сельсовет	село Малый Имыш (административный центр), поселок Тальники, село Старая Кузурба, деревня Березовый Лог, деревня Большой Имыш, деревня Ельничная
40.2.8	Михайловский сельсовет	село Михайловка (административный центр), деревня Косоголь
40.2.9	Озероучумский сельсовет	поселок Озеро Учум (административный центр), деревня Камышта
40.2.10	Прилужский сельсовет	поселок Прилужье (административный центр), деревня Светлая, деревня Тургужан
40.2.11	Приреченский сельсовет	поселок Приреченск (административный центр), поселок Арабкаево, поселок Белопольск, поселок Черноозерск, деревня Парилово
40.2.12	Солгонский сельсовет	село Солгон (административный центр), деревня Изыкчуль, деревня Набережная, деревня Тарханка, деревня Терехта, деревня Яга
41	Уярский район (административный центр – город Уяр)	
41.1	Районные города	
41.1.1	город Уяр	
41.2	Сельсоветы	
41.2.1	Авдинский сельсовет	поселок Авда (административный центр), поселок Авдинка, деревня Покровка
41.2.2	Балайский сельсовет	поселок Балай (административный центр), поселок Дальний, поселок Речка, поселок Хвойный
41.2.3	Восточный сельсовет	село Восточное (административный центр), деревня Воронино
41.2.4	Громадский сельсовет	поселок Громадск
41.2.5	Новопятницкий сельсовет	село Новопятницкое (административный центр), село Ольгино, деревня Новоалександровка

№ п/п	Административно-территориальные единицы	Территориальные единицы, входящие в состав административно-территориальных единиц или находящиеся в их административно-территориальном подчинении
41.2.6	Рощинский сельсовет	поселок Роща (административный центр), поселок Балайский Косогор, поселок Жандат, поселок Керамический, поселок Пинчино, село Никольское, деревня Каменно-Горновка, деревня Марьевка, деревня Торгинка
41.2.7	Сухонойский сельсовет	село Сухоной
41.2.8	Сушиновский сельсовет	село Сушиновка (административный центр), деревня Луково, деревня Новомихайловка, деревня Семеновка
41.2.9	Толстихинский сельсовет	село Толстихино (административный центр), деревня Кузьминка, деревня Николаевка, деревня Новониколаевка
42	Шарыповский район (административный центр – город Шарыпово)	
42.1	Сельсоветы	
42.1.1	Березовский сельсовет	село Березовское (административный центр), деревня Александровка, деревня Горбы, деревня Гудково, деревня Ершово
42.1.2	Ивановский сельсовет	село Ивановка (административный центр), поселок Инголь, поселок Юферовское, деревня Едет, деревня Киргисуль, деревня Сорокино
42.1.3	Новоалтатский сельсовет	село Новоалтатка (административный центр), поселок Крутоярский, деревня Белоозерка, деревня Глинка, деревня Новокурск, деревня Скрипачи
42.1.4	Парнинский сельсовет	село Парная (административный центр), село Большое Озеро, село Малое Озеро, село Ораки, деревня Косые Ложки, деревня Сартачуль
42.1.5	Родниковский сельсовет	село Родники (административный центр), поселок Шушь, село Дубинино, село Никольск, деревня Росинка, деревня Скворцово
42.1.6	Холмогорский сельсовет	село Холмогорское (административный центр), село Ажинское, село Береш, село Темра, деревня Базыр, деревня Гляден, деревня Линево, деревня Усть-Парная
42.1.7	Шушенский сельсовет	село Шушь (административный центр), деревня Косонголь, деревня Можары
43	Шушенский район (административный центр – поселок городского типа Шушенское)	
43.1	Поселки городского типа	
43.1.1	поселок городского типа Шушенское	
43.2	Сельсоветы	
43.2.1	Иджинский сельсовет	село Иджа (административный центр), деревня Труд
43.2.2	Ильичевский сельсовет	поселок Ильичево (административный центр), поселок Алтан, поселок Зарничный, деревня Ермолаево, деревня Корнилово
43.2.3	Казанцевский сельсовет	село Казанцево (административный центр), деревня Козлово, деревня Лыткино, деревня Нижняя Коя, деревня Чихачево
43.2.4	Каптыревский сельсовет	село Каптырево (административный центр), поселок Синий Камень, поселок Шарып, село Новопокровка, село Саянск, село Шунеры
43.2.5	Сизинский сельсовет	село Сизая (административный центр), поселок Красный Хутор, деревня Голубая
43.2.6	Синеборский сельсовет	поселок Синеборск (административный центр), поселок Веселые Ключи, село Дубенское
43.2.7	Субботинский сельсовет	село Субботино (административный центр), поселок Майский, село Средняя Шушь, деревня Белозеровка, деревня Ленск

№ п/п	Административно-территориальные единицы	Территориальные единицы, входящие в состав административно-территориальных единиц или находящиеся в их административно-территориальном подчинении
44	Эвенкийский район – административно-территориальная единица с особым статусом (административный центр – поселок Тура)	
44.1		поселок Бурный, поселок Ессей, поселок Кислокан, поселок Кузьмовка, поселок Куюмба, поселок Муторай, поселок Нидым, поселок Оскоба, поселок Ошарово, поселок Полигус, поселок Стрелка-Чуня, поселок Суломая, поселок Суринда, поселок Тура, поселок Тутончаны, поселок Учами, поселок Чемдальск, поселок Чиринда, поселок Эконда, поселок Юкта, село Байкит, село Ванавара, село Мирюга

Раздел II КРАЕВЫЕ ГОРОДА

№ п/п	Административно-территориальные единицы	Территориальные единицы
1	город Ачинск	городской поселок Мазульский
2	город Боготол	
3	город Бородино	
4	город Дивногорск	поселок Бахта, поселок Верхняя Бирюса, поселок Манский, поселок Слизнево, поселок Усть-Мана, поселок Хмельники, село Овсянка
5	город Енисейск	
6	город Канск	
7	город Красноярск	
7.1	Районы в городе	
7.1.1	Железнодорожный район	
7.1.2	Кировский район	
7.1.3	Ленинский район	
7.1.4	Октябрьский район	
7.1.5	Свердловский район	
7.1.6	Советский район	деревня Песчанка
7.1.7	Центральный район	
8	город Лесосибирск	городской поселок Стрелка, поселок Усть-Ангарск
9	город Минусинск	городской поселок Зеленый Бор
10	город Назарово	
11	город Норильск	
11.1	Районы в городе	
11.1.1	район Кайеркан	
11.1.2	район Талнах	
11.1.3	Центральный район	городской поселок Снежногорск
12	город Сосновоборск	
13	город Шарыпово	городской поселок Горячегорск, городской поселок Дубинино

Раздел III ЗАКРЫТЫЕ АДМИНИСТРАТИВНО-ТЕРРИТОРИАЛЬНЫЕ ОБРАЗОВАНИЯ

№ п/п	Административный центр закрытого административно-территориального образования	Населенные пункты, расположенные на территории закрытого административно-территориального образования
1	ЗАТО город Железногорск	
	город Железногорск	город Железногорск, поселок Подгорный, поселок Новый Путь, поселок Додоново, поселок Тартат, деревня Шивера
2	ЗАТО город Зеленогорск	город Зеленогорск
3	ЗАТО поселок Солнечный	поселок Солнечный

АЛФАВИТНЫЙ УКАЗАТЕЛЬ НАСЕЛЕННЫХ ПУНКТОВ КРАЯ

Наименование населенного пункта	Категория населенного пункта	Поселение, в состав которого он входит	Муниципальный район, городской округ, в состав которого он входит	Страница справочника, указывающая на административно-территориальное устройство
А				
Абакумовка	деревня	Новониколаевский с/с	Иланский	118
Абакшино	село	Высотинский с/с	Сухобузимский	197
Абалаково	деревня	Малиновский с/с	Саянский	190
Абалаково	поселок	Железнодорожный с/с	Енисейский	105
Абалаково	село	Абалаковский с/с	Енисейский	105
Абан	поселок	Абанский с/с	Абанский	61
Авда	поселок	Авдинский с/с	Уярский	221
Авдинка	поселок	Авдинский с/с	Уярский	221
Агинское	село	Агинский с/с	Саянский	189
Агул	деревня	Благовещенский с/с	Ирбейский	121
Агул	поселок	Новониколаевский с/с	Иланский	118
Адриха	деревня	Отрокский с/с	Идринский	114
Аешка	поселок	Толстомысенский с/с	Новоселовский	174
Ажинское	село	Холмогорский с/с	Шарыповский	226
Айдара	деревня	Маковский с/с	Енисейский	105
Айтат	село	Айтатский с/с	Большемуртинский	89
Аксеново	деревня	межселенная территория	Кежемский	137
Алгайск	деревня	Бушуйский с/с	Пировский	181
Алгасы	деревня	город Иланский	Иланский	117
Алгаштык	деревня	Салбинский с/с	Краснотуранский	146
Алдарак	деревня	Ивановский с/с	Партизанский	177
Алега	деревня	Мокрушинский с/с	Канский	130
Александровка	деревня	Александровский с/с	Нижнеингашский	169
Александровка	деревня	Березовский с/с	Шарыповский	225
Александровка	деревня	Кирчиженский с/с	Бирилюсский	77
Александровка	деревня	Новоеловский с/с	Большеулуйский	93
Александровка	деревня	Салбинский с/с	Краснотуранский	146
Александровка	село	Александровский с/с	Боготольский	81
Александровка	село	Александровский с/с	Ирбейский	121
Александровка	село	Александровский с/с	Казачинский	125

Наименование населенного пункта	Категория населенного пункта	Поселение, в состав которого он входит	Муниципальный район, городской округ, в состав которого он входит	Страница справочника, указывающая на административно-территориальное устройство
Александровка	село	Александровский с/с	Рыбинский	185
Александровский Шлюз	поселок	Луговатский с/с	Енисейский	106
Александро-Ерша	деревня	Александро-Ершинский с/с	Дзержинский	97
Алексеевна	деревня	Александровский с/с	Нижнеингашский	169
Алексеевна	деревня	Верхнекужебарский с/с	Каратузский	133
Алексеевна	деревня	Малиновский с/с	Саянский	190
Алексеевна	деревня	Крутоярский с/с	Ужурский	217
Алексеевна	деревня	Михайловский с/с	Емельяновский	102
Алексеевна	деревня	Никольский с/с	Абанский	61
Алексеевна	деревня	Новомитропольский с/с	Тюхтетский	214
Алексеевна	село	Алексеевский с/с	Курагинский	149
Алешино	деревня	Краснокурышинский с/с	Канский	130
Алинское	поселок	Верхнеимбатский с/с	Туруханский	210
Алтан	поселок	Ильичевский с/с	Шушенский	229
Алтат	деревня	Дороховский с/с	Назаровский	166
Алтат	село	Алтатский с/с	Пировский	181
Альгинка	деревня	Сергеевский с/с	Ирбейский	122
Аммала	деревня	Шадринский с/с	Козульский	142
Амонаш	село	Амонашенский с/с	Канский	129
Анастасино	поселок	Колбинский с/с	Манский	154
Анаш	поселок	Анашенский с/с	Новоселовский	173
Ангарский	поселок	Ангарский с/с	Богучанский	85
Ангутиха	поселок	межселенная территория	Туруханский	210
Андреев Ключ	поселок	Курский с/с	Курагинский	150
Андроново	деревня	Крутоярский с/с	Ужурский	217
Антропово	село	Гляденский с/с	Назаровский	165
Анцирь	село	Анцирский с/с	Канский	129
Анциферово	деревня	Погодаевский с/с	Енисейский	106
Апано-Ключи	село	Апано-Ключинский с/с	Абанский	61
Арабкаево	поселок	Приреченский с/с	Ужурский	218
Арадан	поселок	Араданский с/с	Ермаковский	109
Аргаза	деревня	Вершино-Рыбинский с/с	Партизанский	177
Арей	поселок	Шуваевский с/с	Емельяновский	102
Арейское	село	Элитовский с/с	Емельяновский	102
Арефьевка	деревня	Сотниковский с/с	Канский	130
Арефьево	село	Арефьевский с/с	Бирилюсский	77
Артемовск	город	город Артемовск	Курагинский	149
Артюгино	поселок	Артюгинский с/с	Богучанский	85
Архангельское	деревня	Рудянский с/с	Канский	130
Асанск	деревня	Орловский с/с	Дзержинский	97
Асафьевка	деревня	Кожеланский с/с	Партизанский	178
Астафьевка	село	Астафьевский с/с	Канский	129
Атаманово	село	Атамановский с/с	Сухобузимский	197
Ачинск	город		город Ачинск	27
Ашкаул	деревня	Браженский с/с	Канский	129

Наименование населенного пункта	Категория населенного пункта	Поселение, в состав которого он входит	Муниципальный район, городской округ, в состав которого он входит	Страница справочника, указывающая на административно-территориальное устройство
Ашпан	село	Локшинский с/с	Ужурский	218
Ашпатск	деревня	Курайский с/с	Дзержинский	97
Б				
Бадаложная	поселок	Жуковский с/с	Козульский	141
Баженовка	деревня	Новоникольский с/с	Большеулуйский	93
Базыр	деревня	Холмогорский с/с	Шарыповский	226
Байт	деревня	Локшинский с/с	Ужурский	218
Байдово	поселок	Марининский с/с	Курагинский	150
Байкал	поселок	Верхнепашинский с/с	Енисейский	105
Байкалово	деревня	Стретенский с/с	Нижнеингашский	170
Байкаловск	поселок	село Караул	Таймырский Долгано-Ненецкий	201
Байкит	село	село Байкит	Эвенкийский	233
Бакланиха	село	межселенная территория	Туруханский	209
Бакчет	село	Хандальский с/с	Тасеевский	206
Балай	поселок	Балайский с/с	Уярский	221
Балайский Косогор	поселок	Рощинский с/с	Уярский	222
Балахта	поселок городского типа	поселок Балахта	Балахтинский	69
Балахтон	село	Балахтонский с/с	Козульский	141
Балдаштык	деревня	Грузенский с/с	Балахтинский	69
Барабановка	деревня	Ястребовский с/с	Ачинский	65
Барабаново	деревня	Частоостровский с/с	Емельяновский	102
Бараит	село	Бараитский с/с	Новоселовский	73
Бартанас	деревня	Вахрушевский с/с	Тасеевский	205
Бартат	село	Бартатский с/с	Большемуртинский	89
Бархатово	село	Бархатовский с/с	Березовский	73
Батов	деревня	Шеломковский с/с	Дзержинский	97
Бахта	поселок		город Дивногорск	33
Бахта	поселок	межселенная территория	Туруханский	209
Бедоба	деревня	Белякинский с/с	Богучанский	85
Безручейка	деревня	Зареченский с/с	Тюхтетский	213
Безъязыково	деревня	Красненский с/с	Балахтинский	69
Безымянка	деревня	Луговатский с/с	Енисейский	106
Белая Роща	поселок	Крутоярский с/с	Ужурский	217
Белая Таежка	деревня	Апано-Ключинский с/с	Абанский	61
Беллык	село	Беллыкский с/с	Краснотуранский	145
Беловка	деревня	Кытатский с/с	Большеулуйский	93
Белоглиная	деревня	Петропавловский с/с	Абанский	61
Белогорка	деревня	Зареченский с/с	Тюхтетский	213
Белогорка	деревня	Шалинский с/с	Манский	154
Белозеровка	деревня	Субботинский с/с	Шушенский	230
Белоозерка	деревня	Новоалтатский с/с	Шарыповский	226
Белопольск	поселок	Приреченский с/с	Ужурский	218

Наименование населенного пункта	Категория населенного пункта	Поселение, в состав которого он входит	Муниципальный район, городской округ, в состав которого он входит	Страница справочника, указывающая на административно-территориальное устройство
Белоярск	деревня	Анцирский с/с	Канский	129
Белоярск	село	Кортузский с/с	Краснотуранский	145
Белый Яр	деревня	Муринский с/с	Курагинский	150
Белый Яр	поселок	Белоярский с/с	Ачинский	65
Белый Яр	село	Белоярский с/с	Ачинский	65
Бельняки	поселок	Канифольнинский с/с	Нижеингашский	170
Бельск	поселок	Рыбинский с/с	Мотыгинский	162
Вельское	село	Троицкий с/с	Пировский	182
Беляки	поселок	Белякинский с/с	Богучанский	85
Берег Таскино	деревня	Нахвальский с/с	Сухобузимский	198
Береговая-Подъемная	деревня	Юксеевский с/с	Большемуртинский	89
Береж	поселок	Новониколаевский с/с	Иланский	118
Бережки	село	Филимоновский с/с	Канский	130
Березняки	деревня	Рождественский с/с	Казачинский	126
Березняки	поселок	Красносопкинский с/с	Назаровский	166
Березовая	деревня	Черемушкинский с/с	Балахтинский	69
Березовая Роща	поселок	Красносопкинский с/с	Назаровский	166
Березовка	деревня	Тальский с/с	Ирбейский	122
Березовка	деревня	Юрьевский с/с	Боготольский	81
Березовка	поселок городского типа	поселок Березовка	Березовский	73
Березовка	село	Березовский с/с	Абанский	61
Березовка	село	Березовский с/с	Большеулуйский	93
Березовский	поселок	Маганский с/с	Березовский	73
Березовское	село	Березовский с/с	Курагинский	150
Березовское	село	Березовский с/с	Шарыповский	225
Березовый	поселок	Чулымский с/с	Новоселовский	174
Березовый	поселок	Ястребовский с/с	Ачинский	65
Березовый Лог	деревня	Малоимышский с/с	Ужурский	218
Береть	поселок	Маганский с/с	Березовский	73
Береш	село	Холмогорский с/с	Шарыповский	226
Бескиш	деревня	Комский с/с	Новоселовский	173
Бидея	деревня	Ирбинский с/с	Кежемский	137
Биктимировка	деревня	Кирчиженский с/с	Бирилюсский	77
Бирилюссы	деревня	Арефьевский с/с	Бирилюсский	77
Бирюса	деревня	Почетский с/с	Абанский	61
Благовещенка	село	Благовещенский с/с	Ирбейский	121
Благодатка	деревня	Унерский с/с	Саянский	190
Бобровка	деревня	Пятковский с/с	Казачинский	126
Бобровка	село	Бобровский с/с	Большеулуйский	93
Богатое	деревня	Бычковский с/с	Большеулуйский	93
Богачево	деревня	Тальский с/с	Ирбейский	122
Богдановна	деревня	Соколовский с/с	Иланский	118
Боготол	город		город Боготол	29
Боготол	село	Боготольский с/с	Боготольский	81

Наименование населенного пункта	Категория населенного пункта	Поселение, в состав которого он входит	Муниципальный район, городской округ, в состав которого он входит	Страница справочника, указывающая на административно-территориальное устройство
Боготольский Завод	деревня	Боготольский с/с	Боготольский	81
Богуславка	деревня	Богуславский с/с	Партизанский	177
Богучаны	село	Богучанский с/с	Богучанский	85
Болтурино	поселок	межселенная территория	Кежемский	137
Большая Идра	деревня	Центральный с/с	Идринский	114
Большая Иня	село	Тесинский с/с	Минусинский	158
Большая Ирба	поселок городского типа	поселок Большая Ирба	Курагинский	149
Большая Кеть	поселок	Кетский с/с	Пировский	182
Большая Косуль	село	Большекосульский с/с	Боготольский	81
Большая Мурта	поселок городского типа	поселок Большая Мурта	Большемуртинский	89
Большая Ничка	село	Большеничкинский с/с	Минусинский	157
Большая Речка	поселок	Разъезженский с/с	Ермаковский	110
Большая Салба	село	Большесалбинский с/с	Идринский	113
Большая Сальерь	село	Преображенский с/с	Ачинский	65
Большая Сосновка	село	Красносопкинский с/с	Назаровский	166
Большая Степь	деревня	Шеломковский с/с	Дзержинский	97
Большая Уря	село	Большеурицкий с/с	Канский	129
Большие Ключи	село	Большеключинский с/с	Рыбинский	185
Большие Кныши	село	Большекнышинский с/с	Идринский	113
Большие Пруды	поселок	Атамановский с/с	Сухобузимский	197
Большие Сыры	село	Большесырский с/с	Балахтинский	69
Большое Озеро	село	Парнинский с/с	Шарыповский	226
Большой Арбай	село	Большеарбайский с/с	Саянский	189
Большой Балчуг	село	Кононовский с/с	Сухобузимский	198
Большой Ильбин	село	Большеильбинский с/с	Саянский	189
Большой Имыш	деревня	Малоимышский с/с	Ужурский	218
Большой Кантат	деревня	Российский с/с	Большемуртинский	89
Большой Кемчуг	деревня	Лазурненский с/с	Козульский	142
Большой Серез	село	Краснополянский с/с	Назаровский	166
Большой Телек	село	Большетелекский с/с	Идринский	113
Большой Улуй	село	Большеулуйский с/с	Большеулуйский	93
Большой Унгут	поселок	Унгутский с/с	Манский	154
Большой Хабык	село	Большехабынский с/с	Идринский	113
Бор	деревня	Проточенский с/с	Бирилюсский	77
Бор	поселок	Борский с/с	Туруханский	209
Борзово	поселок	Хандальский с/с	Абанский	61
Борки	деревня	Денисовский с/с	Дзержинский	97
Борки	деревня	Озерновский с/с	Енисейский	106
Борки	деревня	Петропавловский с/с	Абанский	61
Борлок	деревня	Никольский с/с	Емельяновский	102
Боровка	деревня	Тарутинский с/с	Ачинский	65
Бородино	город		город Бородино	31

Наименование населенного пункта	Категория населенного пункта	Поселение, в состав которого он входит	Муниципальный район, городской округ, в состав которого он входит	Страница справочника, указывающая на административно-территориальное устройство
Бородино	село	Бородинский с/с	Рыбинский	186
Борек	поселок	Борский с/с	Сухобузимский	197
Борцы	деревня	Причulyмский с/с	Ачинский	65
Бошняково	поселок	Терский с/с	Канский	130
Брагино	село	Брагинский с/с	Курагинский	150
Бражное	село	Браженский с/с	Канский	129
Брод	поселок	Маганский с/с	Березовский	73
Брянка	поселок		Северо-Енисейский	193
Бугачево	деревня	Элитовский с/с	Емельяновский	102
Бугуртак	поселок	Рощинский с/с	Курагинский	150
Бузим	поселок	Сухобузимский с/с	Сухобузимский	198
Бузуново	деревня	Еловский с/с	Большемуртинский	89
Буинка	деревня	Успенский с/с	Ирбейский	122
Булановка	деревня	Тальский с/с	Емельяновский	102
Булатновка	деревня	Имбежский с/с	Партизанский	178
Булатово	деревня	Чайковский с/с	Боготольский	81
Бурмакино	деревня	Суховский с/с	Тасеевский	205
Бурный	поселок	поселок Бурный	Эвенкийский	233
Буровой	поселок	Тасеевский с/с	Тасеевский	205
Бушуй	село	Бушуйский с/с	Пировский	181
Быстрая	деревня	Новотроицкий с/с	Минусинский	158
Быстровка	деревня	Покровский с/с	Абанский	61
Бычки	село	Бычковский с/с	Большеулуйский	93
Бычковка	деревня	Петропавловский с/с	Ирбейский	122
В				
Вагино	поселок	Критовский с/с	Боготольский	81
Вагино	село	Вагинский с/с	Боготольский	81
Ванавара	село	село Ванавара	Эвенкийский	233
Вангаш	поселок		Северо-Енисейский	193
Васильевка	деревня	Благовещенский с/с	Ирбейский	121
Васильевка	деревня	Никольский с/с	Идринский	114
Васильевка	село	Васильевский с/с	Ужурский	217
Васильевка	село	Новомитропольский с/с	Тюхтетский	214
Вахрушево	село	Вахрушевский с/с	Тасеевский	205
Вельмо	поселок		Северо-Енисейский	193
Верещагино	село	межселенная территория	Туруханский	210
Верх-Амонаш	село	Верх-Амонашенский с/с	Канский	130
Верх-Атины	деревня	Южно-Александровский с/с	Иланский	118
Верх-Казанка	село	Верх-Казанский с/с	Большемуртинский	89
Верх-Канарай	деревня	Суховский с/с	Тасеевский	205
Верхнебельск	поселок	Новокаргинский с/с	Енисейский	106
Верхнеимбатск	село	Верхнеимбатский с/с	Туруханский	210
Верхнекемское	деревня	Подгорновский с/с	Енисейский	106
Верхнемишкино	поселок	Можарский с/с	Курагинский	150
Верхнепашино	село	Верхнепашинский с/с	Енисейский	105
Верхнеусинское	село	Верхнеусинский с/с	Ермаковский	109

Наименование населенного пункта	Категория населенного пункта	Поселение, в состав которого он входит	Муниципальный район, городской округ, в состав которого он входит	Страница справочника, указывающая на административно-территориальное устройство
Верхнешалинское	деревня	Шалинский с/с	Манский	154
Верхние Куряты	деревня	Нижнекурятский с/с	Каратузский	133
Верхний Агашул	деревня	Унерский с/с	Саянский	190
Верхний Ададым	село	Верхнеададымский с/с	Назаровский	165
Верхний Ингаш	село	Верхнеингашский с/с	Нижнеингашский	169
Верхний Кебеж	деревня	Григорьевский с/с	Ермаковский	109
Верхний Кужебар	село	Верхнекужебарский с/с	Каратузский	133
Верхний Суэтук	деревня	Черемушинский с/с	Каратузский	133
Верхний Танай	деревня	Нижнетанайский с/с	Дзержинский	97
Верхняя Базаиха	поселок	Маганский с/с	Березовский	73
Верхняя Березовка	деревня	Степновский с/с	Назаровский	166
Верхняя Бирюса	поселок		город Дивногорск	33
Верхняя Буланка	деревня	Моторский с/с	Каратузский	133
Верхняя Есауловка	деревня	Шалинский с/с	Манский	154
Верхняя Коя	село	Знаменский с/с	Минусинский	157
Верхняя Мульга	деревня	Кордовский с/с	Курагинский	149
Верхняя Уря	село	Верхнеуринский с/с	Ирбейский	122
Верхняя Чулымка	деревня	Дороховский с/с	Назаровский	166
Верхобродово	деревня	Межовский с/с	Большемуртинский	89
Верховая	деревня	Бородинский с/с	Рыбинский	186
Верх-Подъемная	деревня	Бартатский с/с	Большемуртинский	89
Верх-Тугуша	поселок	Павловский с/с	Нижнеингашский	170
Верх-Четск	поселок	Верх-Четский с/с	Тюхтетский	213
Вершино-Рыбное	село	Вершино-Рыбинский с/с	Партизанский	178
Веселая Гора	поселок	поселок Емельяново	Емельяновский	101
Веселое	село	Веселовский с/с	Тасеевский	205
Веселые Ключи	поселок	Синеборский с/с	Шушенский	230
Ветвистый	поселок	Первоманский с/с	Манский	154
Вечерницы	деревня	Никольский с/с	Емельяновский	102
Виленка	деревня	Большесырский с/с	Балахтинский	69
Вишняково-Катеюл	деревня	Юрьевский с/с	Боготольский	81
Владимировка	деревня	Краснополянский с/с	Назаровский	166
Владимировка	деревня	Боготольский с/с	Боготольский	81
Власть Труда	деревня	Налобинский с/с	Рыбинский	186
Водораздел	поселок	Зеледеевский с/с	Емельяновский	101
Водорезово	деревня	Рождественский с/с	Казачинский	126
Воздвиженка	деревня	Стретенский с/с	Нижнеингашский	170
Вознесенка	деревня	Мигнинский с/с	Ермаковский	109
Вознесенка	деревня	Романовский с/с	Идринский	114
Вознесенка	село	Александро-Ершинский с/с	Дзержинский	97
Вознесенка	село	Вознесенский с/с	Абанский	61
Вознесенка	село	Вознесенский с/с	Березовский	73
Вознесенка	село	Вознесенский с/с	Саянский	190
Волоковое	деревня	Кириковский с/с	Пировский	182

Наименование населенного пункта	Категория населенного пункта	Поселение, в состав которого он входит	Муниципальный район, городской округ, в состав которого он входит	Страница справочника, указывающая на административно-территориальное устройство
Волочанка	село	город Дудинка	Таймырский Долгано-Ненецкий	201
Волынка	деревня	Юрьевский с/с	Боготольский	81
Вольный	поселок	Чистопольский с/с	Балахтинский	69
Воробьевка	деревня	Никольский с/с	Абанский	61
Ворогово	село	Вороговский с/с	Туруханский	210
Ворожейка	деревня	Маковский с/с	Енисейский	106
Вороковка	село	Вороковский с/с	Казачинский	125
Воронино	деревня	Восточный с/с	Уярский	222
Воронцово	поселок	село Караул	Таймырский Долгано-Ненецкий	201
Воскресенка	деревня	Новокамалинский с/с	Рыбинский	186
Восток	поселок	Покровский с/с	Абанский	61
Восточное	село	Восточенский с/с	Краснотуранский	145
Восточное	село	Восточный с/с	Уярский	222
Восточное	село	Знаменский с/с	Минусинский	157
Восточный	поселок	Идринский с/с	Идринский	114
Выезжий Лог	деревня	Выезжелогский с/с	Манский	153
Высокогородецк	деревня	Петропавловский с/с	Абанский	61
Высокогорский	поселок	Высокогорский с/с	Енисейский	105
Высотино	деревня	Александровский с/с	Рыбинский	185
Высотино	село	Высотинский с/с	Сухобузимский	197
Вятка	деревня	Агинский с/с	Саянский	189
Г				
Гавань	деревня	Казачинский с/с	Казачинский	125
Гавриловка	деревня	Южно-Александровский с/с	Иланский	118
Гагарина	поселок	Петропавловский с/с	Абанский	61
Галактионово	село	Тубинский с/с	Краснотуранский	146
Галанино	село	Галанинский с/с	Казачинский	125
Галушка	деревня	Мельничный с/с	Ирбейский	121
Гамурино	деревня	Отношенский с/с	Казачинский	126
Ганина Гарь	поселок	Рассветовский с/с	Бирилюсский	77
Гаревое	поселок	Гаревский с/с	Емельяновский	101
Георгиевка	деревня	Юрьевский с/с	Боготольский	81
Георгиевка	село	Георгиевский с/с	Канский	130
Гладкий Мыс	деревня	Еловский с/с	Балахтинский	69
Гладково	село	Гладковский с/с	Саянский	190
Гладкое	деревня	Никольский с/с	Емельяновский	102
Глинка	деревня	Новоалтатский с/с	Шарыповский	226
Глиняная	деревня	Тасеевский с/с	Тасеевский	206
Глиняный	поселок	Тиличетский с/с	Нижнеингашский	170
Глубоково	деревня	Налобинский с/с	Рыбинский	186
Глушково	деревня	Балахтонский с/с	Козульский	141
Гляден	деревня	Холмогорский с/с	Шарыповский	226
Гляден	село	Устюгский с/с	Емельяновский	102
Глядень	деревня	Красноопкинский с/с	Назаровский	166
Глядень	поселок	Гляденский с/с	Назаровский	165

Наименование населенного пункта	Категория населенного пункта	Поселение, в состав которого он входит	Муниципальный район, городской округ, в состав которого он входит	Страница справочника, указывающая на административно-территориальное устройство
Гмирянка	село	Новокамалинский с/с	Рыбинский	186
Гнетово	деревня	Критовский с/с	Боготольский	81
Говорково	поселок	Говорковский с/с	Богучанский	85
Голубая	деревня	Сизинский с/с	Шушенский	230
Голубевка	деревня	Кияйский с/с	Манский	154
Голубки	поселок	Гляденский с/с	Назаровский	165
Гольтявино	поселок	Невонский с/с	Богучанский	85
Горбы	деревня	Березовский с/с	Шарыповский	225
Горелый Борок	деревня	Ивановский с/с	Нижнеингашский	170
Горный	поселок	Горный с/с	Ачинский	65
Городище	село	Городищенский с/с	Енисейский	105
Городок	поселок	Апано-Ключинский с/с	Абанский	61
Городок	село	Городокский с/с	Минусинский	157
Горошиха	деревня	межселенная территория	Туруханский	209
Горская	деревня	Верхнепашинский с/с	Енисейский	105
Горячегорск	городской поселок		город Шарыпово	51
Гремучая Падь	деревня	Соколовский с/с	Иланский	118
Гремучий	поселок	Красногорьевский с/с	Богучанский	85
Грибной	поселок	Тарутинский с/с	Ачинский	65
Григорьевка	село	Григорьевский с/с	Ермаковский	109
Громадск	поселок	Громадский с/с	Уярский	222
Грузенка	село	Грузенский с/с	Балахтинский	69
Гудково	деревня	Березовский с/с	Шарыповский	225
Гуляевка	деревня	Черемшанский с/с	Курагинский	151
Д				
Далай	село	Далайский с/с	Иланский	117
Далай-Отрез	деревня	Далайский с/с	Иланский	117
Дальний	поселок	Балайский с/с	Уярский	221
Данилки	деревня	Вахрушевский с/с	Тасеевский	205
Даурское	село	Приморский с/с	Балахтинский	69
Двинка	деревня	Двинский с/с	Тюхтетский	213
Двуречное	село	Двуреченский с/с	Рыбинский	186
Дементьевка	деревня	Новотроицкий с/с	Казачинский	126
Денисовка	деревня	Устьянский с/с	Абанский	61
Денисово	село	Денисовский с/с	Дзержинский	97
Детлово	поселок	Детловский с/с	Курагинский	149
Джебь	поселок	город Артемовск	Курагинский	149
Джирим	поселок	Тубинский с/с	Краснотуранский	146
Джотка	деревня	Щетинкинский с/с	Курагинский	151
Джотка	поселок	Щетинкинский с/с	Курагинский	151
Дзержинское	село	Дзержинский с/с	Дзержинский	97
Дивногорск	город		город Дивногорск	33
Дивный	поселок	Чулымский с/с	Новоселовский	174
Диксон	поселок	поселок Диксон	Таймырский Долгано-Ненецкий	201
Диссос	деревня	Восточенский с/с	Краснотуранский	145

Наименование населенного пункта	Категория населенного пункта	Поселение, в состав которого он входит	Муниципальный район, городской округ, в состав которого он входит	Страница справочника, указывающая на административно-территориальное устройство
Дмитриевка	деревня	Большекосульский с/с	Боготольский	81
Дмитриевка	деревня	Вагинский с/с	Боготольский	81
Добромысловский	поселок	Добромысловский с/с	Идринский	113
Догадаево	поселок	Тинский с/с	Нижнеингашский	171
Долгий Мост	село	Долгомостовский с/с	Абанский	61
Долгово	деревня	Солоухинский с/с	Пировский	182
Долженовка	деревня	Заозерновский с/с	Абанский	61
Доново	деревня	Бушуйский с/с	Пировский	181
Дорожный	поселок	Большеуринский с/с	Канский	129
Дорохово	село	Дороховский с/с	Назаровский	166
Дорохта	деревня	Арефьевский с/с	Бирилюсский	77
Дрокино	село	Солонцовский с/с	Емельяновский	102
Дубенское	село	Синеборский с/с	Шушенский	230
Дубинино	городской поселок		город Шарыпово	51
Дубинино	село	Родниковский с/с	Шарыповский	226
Дудинка	город	город Дудинка	Таймырский Долгано-Ненецкий	201
Дудовка	село	Дудовский с/с	Казачинский	160
Е				
Егоровка	деревня	Павловский с/с	Нижнеингашский	170
Едет	деревня	Ивановский с/с	Шарыповский	225
Екатериновка	село	Екатерининский с/с	Идринский	114
Елга	деревня	Березовский с/с	Большеулуйский	93
Еленинск	деревня	Никольский с/с	Идринский	114
Елизаветка	деревня	Тинский с/с	Нижнеингашский	171
Елисеевка	деревня	Верхнеуринский с/с	Ирбейский	122
Еловка	село	Еловский с/с	Балахтинский	69
Еловка	село	Еловский с/с	Большемуртинский	89
Еловое	село	Еловский с/с	Емельяновский	101
Ельник	село	Верхнеададымский с/с	Назаровский	165
Ельники	поселок	Ельниковский с/с	Иланский	117
Ельничная	деревня	Малоимышский с/с	Ужурский	218
Емельяново	поселок городского типа	поселок Емельяново	Емельяновский	101
Енашимо	поселок		Северо-Енисейский	193
Енисей	поселок	Комский с/с	Новоселовский	173
Енисейск	город		город Енисейск	35
Ентауль	село	Ентаульский с/с	Большемуртинский	89
Епишино	село	Епишинский с/с	Енисейский	105
Еркалово	деревня	Епишинский с/с	Енисейский	105
Ермаковка	деревня	Новоуспенский с/с	Абанский	61
Ермаковское	село	Ермаковский с/с	Ермаковский	109
Ермолаево	деревня	Есаульский с/с	Березовский	73
Ермолаево	деревня	Ильичевский с/с	Шушенский	229

Наименование населенного пункта	Категория населенного пункта	Поселение, в состав которого он входит	Муниципальный район, городской округ, в состав которого он входит	Страница справочника, указывающая на административно-территориальное устройство
Ермолаевский Затон	поселок	Есаульский с/с	Березовский	73
Ершово	деревня	Березовский с/с	Шарыповский	225
Есауловка	поселок	Есаульский с/с	Березовский	73
Есаулово	село	Есаульский с/с	Березовский	73
Ессей	поселок	поселок Ессей	Эвенкийский	233
Ж				
Жайма	деревня	Выезжелогский с/с	Манский	153
Жайма	поселок	Выезжелогский с/с	Манский	153
Жандат	поселок	Рощинский с/с	Уярский	222
Жаровск	поселок	Черемшанский с/с	Курагинский	151
Жгутово	деревня	Степновский с/с	Назаровский	167
Жданиха	поселок	село Хатанга	Таймырский Долгано-Ненецкий	201
Жеблахты	село	Жеблахтинский с/с	Ермаковский	109
Железногорск	город		город Железногорск	56
Жербатиха	деревня	Имисский с/с	Курагинский	149
Жержул	поселок	Унгутский с/с	Манский	154
Жерлык	поселок	Шошинский с/с	Минусинский	158
Жерлык	село	Жерлыкский с/с	Минусинский	157
Жистык	поселок	Маганский с/с	Березовский	73
Жуковка	село	Жуковский с/с	Козульский	141
Журавлево	поселок	Кордовский с/с	Курагинский	149
З				
Завировка	деревня	Новосолянский с/с	Рыбинский	186
Заворки	село	Ключинский с/с	Ачинский	65
Загайново	деревня	Шадринский с/с	Козульский	142
Загорский	поселок	Малокамалинский с/с	Рыбинский	186
Загорье	поселок	Детловский с/с	Курагинский	145
Заимка	деревня	межселенная территория	Богучанский	85
Заледеево	село	Заледеевский с/с	Кежемский	137
Залесный	поселок	Мокрушинский с/с	Канский	130
Залипье	село	Туровский с/с	Абанский	61
Замятино	деревня	Шуваевский с/с	Емельяновский	102
Заозерка	село	Заозерновский с/с	Абанский	61
Заозерный	город	город Заозерный	Рыбинский	186
Запасной Имбеж	поселок	Имбежский с/с	Партизанский	178
Зареченка	село	Зареченский с/с	Тюхтетский	213
Заречный	поселок	Детловский с/с	Курагинский	149
Заречный	поселок	Жуковский с/с	Козульский	141
Зарничный	поселок	Ильичевский с/с	Шушенский	229
Зарянка	поселок	Гляденский с/с	Назаровский	165
Захаринка	деревня	Павловский с/с	Назаровский	166
Захаровка	село	Захаровский с/с	Казачинский	126
Зачулымка	село	Зачулымский с/с	Бирилюсский	77
Зезезино	деревня	Новотроицкий с/с	Идринский	114
Зеледеево	поселок	Зеледеевский с/с	Емельяновский	101

Наименование населенного пункта	Категория населенного пункта	Поселение, в состав которого он входит	Муниципальный район, городской округ, в состав которого он входит	Страница справочника, указывающая на административно-территориальное устройство
Зеленая Горка	поселок	Гляденский с/с	Назаровский	165
Зеленая Дубрава	поселок	Верх-Амонашенский с/с	Канский	130
Зеленая Слобода	деревня	Тальский с/с	Ирбейский	122
Зеленино	деревня	Большеарбайский с/с	Саянский	189
Зеленоборск	поселок	Анашенский с/с	Новоселовский	173
Зеленогорск	город		город Зеленогорск	57
Зеленцы	деревня	Причулымский с/с	Ачинский	65
Зеленый Бор	городской поселок		город Минусинск	43
Зеленый Луг	поселок	Чечеульский с/с	Канский	130
Зерцалы	деревня	Белоярский с/с	Ачинский	65
Зимник	деревня	Новоуспенский с/с	Абанский	61
Златоруновск	поселок	Златоруновский с/с	Ужурский	217
Знаменка	деревня	поселок Большая Ирба	Курагинский	150
Знаменка	село	Знаменский с/с	Минусинский	157
Золотой Ключ	деревня	Александровский с/с	Казачинский	125
Зотино	село	Зотинский с/с	Туруханский	209
Зубенкино	деревня	Кучеровский с/с	Нижнеингашский	170
Зыково	село	Зыковский с/с	Березовский	73
Зырянка	деревня	Казачинский с/с	Казачинский	126

И

Ивановка	деревня	Георгиевский с/с	Канский	130
Ивановка	деревня	Ивановский с/с	Партизанский	177
Ивановка	деревня	Леонтьевский с/с	Тюхтетский	214
Ивановка	деревня	Орловский с/с	Бирилюсский	77
Ивановка	поселок	Минский с/с	Партизанский	178
Ивановка	село	Ивановский с/с	Ермаковский	109
Ивановка	село	Ивановский с/с	Ирбейский	122
Ивановка	село	Ивановский с/с	Нижнеингашский	169
Ивановка	село	Ивановский с/с	Шарыповский	225
Ивановка	село	Новокамалинский с/с	Рыбинский	186
Ивановка	село	Причулымский с/с	Ачинский	65
Ивантай	деревня	Мокрушинский с/с	Канский	130
Ивашиха	деревня	Ивановский с/с	Партизанский	177
Игарка	город	город Игарка	Туруханский	209
Игинка	деревня	Преображенский с/с	Ачинский	65
Игнатово	деревня	Кириковский с/с	Пировский	182
Иджа	село	Иджинский с/с	Шушенский	229
Идринское	село	Идринский с/с	Идринский	114
Ижуйское	село	Приморский с/с	Балахтинский	69
Известковый	поселок	Зеледеевский с/с	Емельяновский	101
Изотово	поселок	Леонтьевский с/с	Тюхтетский	214
Изумрудный	поселок	Изумрудновский с/с	Ирбейский	122
Изыкчуль	деревня	Солгонский с/с	Ужурский	218
Изыкчуль	поселок	Бобровский с/с	Большеулуйский	93
Икшурма	село	Икшурминский с/с	Пировский	182
Иланский	город	город Иланский	Иланский	118
Илиган	поселок	Успенский с/с	Рыбинский	186

Наименование населенного пункта	Категория населенного пункта	Поселение, в состав которого он входит	Муниципальный район, городской округ, в состав которого он входит	Страница справочника, указывающая на административно-территориальное устройство
Ильинка	деревня	Александровский с/с	Нижнеингашский	169
Ильинка	деревня	Вагинский с/с	Боготольский	81
Ильинка	деревня	Малиновский с/с	Ачинский	65
Ильинка	деревня	Стретенский с/с	Нижнеингашский	170
Ильинка	деревня	Шалоболинский с/с	Курагинский	151
Ильинка	село	Преображенский с/с	Назаровский	166
Ильинка	село	Ильинский с/с	Ужурский	217
Ильино-Посадское	деревня	Благовещенский с/с	Ирбейский	121
Ильичево	поселок	Ильичевский с/с	Шушенский	230
Ильтюково	деревня	Чистопольский с/с	Балахтинский	69
Имбинский	поселок	Имбинский с/с	Кежемский	137
Имисское	село	Имисский с/с	Курагинский	149
Инголь	поселок	Ивановский с/с	Шарыповский	225
Индыгино	поселок	Вороговский с/с	Туруханский	210
Иннокентьевка	деревня	Романовский с/с	Идринский	114
Иннокентьевка	село	Иннокентьевский с/с	Партизанский	177
Интикуль	поселок	Толстомысенский с/с	Новоселовский	174
Ирба	поселок	Курский с/с	Курагинский	149
Ирба	село	Ирбинский с/с	Кежемский	137
Ирбейское	село	Ирбейский с/с	Ирбейский	122
Иркинеево	деревня	Артюгинский с/с	Богучанский	85
Иркутское	село	Миндерлинский с/с	Сухобузимский	198
Ирша	поселок городского типа	поселок Ирша	Рыбинский	186
Исаковка	деревня	Полевской с/с	Бирилюсский	77
Искра	деревня	Александровский с/с	Рыбинский	185
Исток	поселок	Атамановский с/с	Сухобузимский	197
Ишимка	деревня	Удачинский с/с	Большеулуйский	93

К

Кавказское	село	Кавказский с/с	Минусинский	158
Казанка	деревня	Александровский с/с	Боготольский	81
Казанка	деревня	Александровский с/с	Казачинский	125
Казанка	деревня	Верх-Казанский с/с	Большемуртинский	89
Казанцево	поселок	село Караул	Таймырский Долгано-Ненецкий	201
Казанцево	село	Казанцевский с/с	Шушенский	230
Казачинское	село	Казачинский с/с	Казачинский	126
Казыр	поселок	Черемшанский с/с	Курагинский	151
Калиновка	деревня	Богуславский с/с	Партизанский	177
Калиновка	деревня	Межовский с/с	Саянский	190
Камарчага	поселок	Камарчагский с/с	Манский	154
Каменка	деревня	Апано-Ключинский с/с	Абанский	61
Каменка	деревня	Ключинский с/с	Ачинский	65
Каменка	деревня	межселенная территория	Богучанский	85
Каменка	деревня	Усть-Ярульский с/с	Ирбейский	122

Наименование населенного пункта	Категория населенного пункта	Поселение, в состав которого он входит	Муниципальный район, городской округ, в состав которого он входит	Страница справочника, указывающая на административно-территориальное устройство
Каменно-Горновка	деревня	Рощинский с/с	Уярский	222
Каменный Яр	поселок	Мининский с/с	Емельяновский	102
Каменск	деревня	Городищенский с/с	Енисейский	105
Камчатка	деревня	Бараитский с/с	Новоселовский	173
Камышта	деревня	Озероучумский с/с	Ужурский	218
Кан	поселок	Тугачинский с/с	Саянский	190
Канарай	деревня	Петропавловский с/с	Абанский	61
Канарай	деревня	Шеломковский с/с	Дзержинский	97
Канаш	деревня	Сахаптинский с/с	Назаровский	166
Канготово	деревня	межселенная территория	Туруханский	210
Кандаки	деревня	Первомайский с/с	Мотыгинский	161
Канифольный	поселок	Канифольнинский с/с	Нижнеингашский	170
Кан-Оклер	поселок	Орьеvский с/с	Саянский	190
Канск	город		город Канск	37
Капитоново	деревня	Тугачинский с/с	Саянский	190
Каптырево	село	Каптыревский с/с	Шушенский	230
Карабановка	деревня	Удачинский с/с	Большеулуйский	93
Кара-Беллык	деревня	Кортузский с/с	Краснотуранский	145
Карабула	село	Таежнинский с/с	Богучанский	85
Карапсель	село	Карапсельский с/с	Иланский	118
Каратузское	село	Каратузский с/с	Каратузский	133
Караул	село	село Караул	Таймырский Долгано-Ненецкий	201
Караульное	село	Суховский с/с	Тасееvский	206
Каргала	деревня	Красносопкинский с/с	Назаровский	166
Каргино	село	Новокаргинский с/с	Енисейский	106
Карелино	деревня	Светлолобовский с/с	Новоселовский	174
Кареповск	поселок	село Караул	Таймырский Долгано-Ненецкий	201
Карловка	деревня	Горный с/с	Ачинский	65
Карлык	деревня	Большеарбайский с/с	Саянский	189
Карымская	деревня	Подсопочный с/с	Сухобузимский	198
Карьерный	поселок	Анцирский с/с	Канский	129
Касово	поселок	Новгородокский с/с	Енисейский	106
Каспа	поселок	Кордовский с/с	Курагинский	150
Касьяново	деревня	Касьяновский с/с	Нижнеингашский	170
Катырык	поселок	село Хатанга	Таймырский Долгано-Ненецкий	201
Кача	поселок	Зелееvский с/с	Емельяновский	101
Качулька	село	Качульский с/с	Каратузский	133
Каштан	поселок	Большекозюльский с/с	Боготольский	81
Каяк	поселок	село Хатанга	Таймырский Долгано-Ненецкий	201
Кедровая	деревня	Тубинский с/с	Краснотуранский	146
Кедровка	деревня	Дзержинский с/с	Дзержинский	97
Кедровый	поселок		поселок Кедровый	53
Кедровый	поселок	Есаульский с/с	Березовский	73

Наименование населенного пункта	Категория населенного пункта	Поселение, в состав которого он входит	Муниципальный район, городской округ, в состав которого он входит	Страница справочника, указывающая на административно-территориальное устройство
Кедровый	поселок	поселок Козулька	Козульский	142
Кедровый	поселок	Поканаевский с/с	Нижнеингашский	170
Кежек	поселок	Новохайский с/с	Богучанский	85
Кекур	село	Высотинский с/с	Сухобузимский	197
Келлог	поселок	межселенная территория	Туруханский	210
Кемский	поселок	Солоухинский с/с	Пировский	182
Кемское	деревня	Дудовский с/с	Казачинский	126
Кемчуг	поселок	Рассветовский с/с	Бирилюсский	77
Керамический	поселок	Рощинский с/с	Уярский	222
Кетский	поселок	Кетский с/с	Пировский	182
Кибитень	село	Гляденский с/с	Назаровский	165
Кизылка	деревня	Ровненский с/с	Балахтинский	69
Киндяково	деревня	Бархатовский с/с	Березовский	73
Кипрейный	поселок	Суриковский с/с	Бирилюсский	77
Киргисуль	деревня	Ивановский с/с	Шарыповский	225
Кирза	деревня	Степно-Баджейский с/с	Манский	154
Кириково	село	Кириковский с/с	Пировский	182
Кировный	поселок	Южно-Енисейский с/с	Мотыгинский	162
Кирсаньево	поселок	Кирсантьевский с/с	Мотыгинский	161
Кирчиж	село	Кирчиженский с/с	Бирилюсский	77
Кислокан	поселок	поселок Кислокан	Эвенкийский	233
Кияй	село	Кияйский с/с	Манский	154
Климентьевка	деревня	Павловский с/с	Нижнеингашский	170
Климино	деревня	Залееvский с/с	Кежемский	137
Климовка	деревня	Большеулуйский с/с	Большеулуйский	93
Ключи	деревня	Лебедевский с/с	Каратузский	133
Ключи	деревня	Тюльковский с/с	Балахтинский	69
Ключи	поселок	Ключинский с/с	Ачинский	65
Ключи	поселок	поселок Нижняя Пойма	Нижнеингашский	170
Коврига	деревня	Икшурминский с/с	Пировский	181
Ковригино	деревня	Шилинский с/с	Сухобузимский	198
Кодинск	город	город Кодинск	Кежемский	137
Кожаны	село	Кожановский с/с	Балахтинский	69
Кожелак	деревня	Кожелакский с/с	Партизанский	178
Козино	деревня	Отрокский с/с	Идринский	114
Козловка	деревня	Тарутинский с/с	Ачинский	65
Козлово	деревня	Казанцевский с/с	Шушенский	230
Козулька	поселок городского типа	поселок Козулька	Козульский	142
Козыла	деревня	Александровский с/с	Ирбейский	121
Козьмо-Демьяновка	село	Предивинский с/с	Большемуртинский	89
Кой	деревня	Минский с/с	Партизанский	178
Колбинекий	поселок	Колбинский с/с	Манский	154
Колдыбай	деревня	Добромысловский с/с	Идринский	113
Колмаково	село	Жерлыкский с/с	Минусинский	158

Наименование населенного пункта	Категория населенного пункта	Поселение, в состав которого он входит	Муниципальный район, городской округ, в состав которого он входит	Страница справочника, указывающая на административно-территориальное устройство
Колмогорове	деревня	Новоназимовский с/с	Енисейский	106
Колон	деревня	Денисовский с/с	Дзержинский	97
Кольцово	село	Степновский с/с	Назаровский	167
Кома	поселок	Комский с/с	Новоселовский	173
Комарково	деревня	Новотроицкий с/с	Минусинский	158
Комаровка	село	Комаровский с/с	Пировский	182
Комарово	деревня	Терский с/с	Канский	130
Комарово	деревня	Юксеевский с/с	Большемуртинский	89
Комарове кий	поселок	Мокрушинский с/с	Канский	130
Комса	деревня	Борский с/с	Туруханский	209
Комсомольский	поселок	Большесалбинский с/с	Идринский	113
Кондратьево	деревня	Денисовский с/с	Дзержинский	97
Конок	деревня	Ивановский с/с	Партизанский	178
Конок	поселок	Иннокентьевский с/с	Партизанский	178
Кононово	поселок	Кононовский с/с	Сухобузимский	198
Коньгино	деревня	Большеничкинский с/с	Минусинский	157
Копейка	деревня	Верхнеингашский с/с	Нижнеингашский	169
Кордово	село	Кордовский с/с	Курагинский	149
Корнилово	деревня	Ильичевский с/с	Шушенский	230
Корнилово	деревня	Локшинский с/с	Ужурский	218
Коробейниково	деревня	Вагинский с/с	Боготольский	81
Королевка	деревня	Романовский с/с	Идринский	114
Коростелево	деревня	Маловский с/с	Ирбейский	122
Корсаково	деревня	Сивохинский с/с	Тасеевский	205
Кортуз	село	Кортузский с/с	Краснотуранский	145
Косачи	поселок	Жуковский с/с	Козульский	141
Косоголь	деревня	Михайловский с/с	Ужурский	218
Косонголь	деревня	Шушенский с/с	Шарыповский	226
Костеньки	деревня	Дороховский с/с	Назаровский	165
Костино	деревня	межселенная территория	Туруханский	210
Косые Ложки	деревня	Парнинский с/с	Шарыповский	226
Коха	деревня	Новопокровский с/с	Иланский	118
Кочергино	село	Кочергинский с/с	Курагинский	150
Кошурниково	поселок городского типа	поселок Кошурниково	Курагинский	150
Кравченко им.	поселок	Вершино-Рыбинский с/с	Партизанский	177
Краевая	деревня	Бычковский с/с	Большеулуйский	93
Красинка	село	Красинский с/с	Тюхтетский	214
Красная	деревня	Красненский с/с	Балахтинский	69
Красная Заря	деревня	Бычковский с/с	Большеулуйский	93
Красная Поляна	село	Краснополянский с/с	Назаровский	166
Красная Речка	деревня	Краснозаводской с/с	Боготольский	81
Красная Сибирь	деревня	Вознесенский с/с	Березовский	73
Красная Сопка	поселок	Красносопкинский с/с	Назаровский	166
Краенинка	деревня	Новгородский с/с	Иланский	118
Красновка	деревня	Сучковский с/с	Большеулуйский	93

Наименование населенного пункта	Категория населенного пункта	Поселение, в состав которого он входит	Муниципальный район, городской округ, в состав которого он входит	Страница справочника, указывающая на административно-территориальное устройство
Красногорский	поселок	Степновский с/с	Назаровский	167
Красногорьевка	село	Красногорьевский с/с	Рыбинский	186
Красногорьевский	поселок	Красногорьевский с/с	Богучанский	85
Красное Знамя	деревня	Тальский с/с	Емельяновский	102
Красное Озеро	деревня	Локшинский с/с	Ужурский	218
Краснокаменск	поселок городского типа	поселок Краснокаменск	Курагинский	149
Краснополянск	поселок	Чечеульский с/с	Канский	130
Краснотуранск	село	Краснотуранский с/с	Краснотуранский	146
Красноярск	город		город Красноярск	39
Красные Ключи	поселок	Ентаульский с/с	Большемуртинский	89
Красный Завод	село	Краснозаводской с/с	Боготольский	81
Красный Ключ	деревня	Огурский с/с	Балахтинский	69
Красный Кордон	поселок	Курский с/с	Курагинский	150
Красный Курыш	село	Краснокурышинский с/с	Канский	130
Красный Луг	деревня	Большеулуйский с/с	Большеулуйский	93
Красный Маяк	поселок	Терский с/с	Канский	130
Красный Пахарь	поселок	Шуваевский с/с	Емельяновский	102
Красный Хлебороб	деревня	Карапсельский с/с	Иланский	118
Красный Хутор	поселок	Сизинский с/с	Шушенский	230
Красный Яр	деревня	Балахтонский с/с	Козульский	141
Красный Яр	деревня	Устьянский с/с	Абанский	61
Кресты	поселок	село Хатанга	Таймырский Долгано-Ненецкий	201
Крестьянское	деревня	Партизанский с/с	Партизанский	178
Крещенка	деревня	Причулымский с/с	Ачинский	65
Кривинское	село	Лугавский с/с	Минусинский	158
Кривляк	поселок	Кривлякский с/с	Енисейский	106
Критово	село	Критовский с/с	Боготольский	81
Круглово	деревня	Сотниковский с/с	Канский	130
Крупской им.	поселок	Большеничкинский с/с	Минусинский	157
Крутая	деревня	поселок Емельяново	Емельяновский	101
Крутая Горка	село	Филимоновский с/с	Канский	130
Крутой Лог	поселок	Новокаргинский с/с	Енисейский	106
Крутояр	село	Крутоярский с/с	Ужурский	222
Крутоярский	поселок	Новоалтатский с/с	Шарыповский	226
Крюково	деревня	Тюльковский с/с	Балахтинский	69
Кубеинка	деревня	Шалинский с/с	Манский	154
Кубеково	деревня	Частоостровский с/с	Емельяновский	102
Куваршино	деревня	Частоостровский с/с	Емельяновский	102
Кузино	деревня	Бычковский с/с	Большеулуйский	93
Кузнецове	деревня	Зыковский с/с	Березовский	73
Кузьминка	деревня	Толстихинский с/с	Уярский	222
Кузьмовка	поселок	поселок Кузьмовка	Эвенкийский	233
Кулакове	поселок	Кулаковский с/с	Мотыгинский	161

Наименование населенного пункта	Категория населенного пункта	Поселение, в состав которого он входит	Муниципальный район, городской округ, в состав которого он входит	Страница справочника, указывающая на административно-территориальное устройство
Кулижниково	село	Кулижниковский с/с	Саянский	190
Куликовка	деревня	Новомитропольский с/с	Тюхтетский	214
Куличка	деревня	Павловский с/с	Назаровский	166
Куллог	деревня	Анашенский с/с	Новоселовский	173
Кулун	село	Кулунский с/с	Ужурский	217
Кульчек	деревня	Комский с/с	Новоселовский	173
Кумыры	деревня	Березовский с/с	Большеулуйский	93
Кунгул	деревня	Самойловский с/с	Абанский	61
Курагино	поселок городского типа	поселок Курагино	Курагинский	149
Курай	село	Курайский с/с	Дзержинский	97
Курбатово	деревня	Причулымский с/с	Ачинский	65
Курбатово	село	Казачинский с/с	Казачинский	126
Курбатово	село	Ровненский с/с	Балахтинский	69
Курганчики	деревня	Шалоболинский с/с	Курагинский	151
Курганы	поселок	Чулымский с/с	Новоселовский	174
Курдойки	поселок	поселок Нижняя Пойма	Нижнеингашский	170
Куреж	село	Курежский с/с	Идринский	114
Курейка	поселок	межселенная территория	Туруханский	210
Куренная Ошма	деревня	Троицкий с/с	Пировский	182
Куркино	деревня	Черемушинский с/с	Каратузский	133
Куромба	деревня		Северо-Енисейский	193
Курское	село	Курский с/с	Курагинский	150
Куртак	поселок	Чулымский с/с	Новоселовский	174
Куртюл	деревня	Черемушкинский с/с	Балахтинский	69
Курыш	поселок	Александро-Ершинский с/с	Дзержинский	97
Курыш-Поповичи	деревня	Далайский с/с	Иланский	117
Кускун	деревня	Первоманский с/с	Манский	154
Кутужеково	поселок	Лугавский с/с	Минусинский	158
Кутузовка	поселок	Златоруновский с/с	Ужурский	217
Кутурчин	поселок	Минский с/с	Партизанский	178
Кучердаевка	село	Кучердаевский с/с	Иланский	118
Кучерово	село	Кучеровский с/с	Нижнеингашский	170
Куюмба	поселок	поселок Куюмба	Эвенкийский	233
Кызыкульский	поселок	Тесинский с/с	Минусинский	158
Кызыкчуть	деревня	Грузенский с/с	Балахтинский	69
Кытат	поселок	Кытатский с/с	Большеулуйский	93
Л				
Ладановка	деревня	Ястребовский с/с	Ачинский	65
Лазарево	деревня	Долгомостовский с/с	Абанский	61
Лазарево	село	Лазаревский с/с	Тюхтетский	214
Лазурный	поселок	Лазурненский с/с	Козульский	142
Лакино	деревня	Межовский с/с	Большемуртинский	89
Лапино	деревня	Покатеевский с/с	Абанский	61
Лапшиха	поселок	Лапшихинский с/с	Ачинский	61

Наименование населенного пункта	Категория населенного пункта	Поселение, в состав которого он входит	Муниципальный район, городской округ, в состав которого он входит	Страница справочника, указывающая на административно-территориальное устройство
Лапшиха	село	Лапшихинский с/с	Ачинский	65
Ларневка	деревня	Новомитропольский с/с	Тюхтетский	214
Латынцево	деревня	Чухломинский с/с	Ирбейский	122
Лебедевка	деревня	Лебедевский с/с	Каратузский	133
Лебедевка	деревня	Юрьевский с/с	Боготольский	81
Лебедь	деревня	межселенная территория	Туруханский	210
Лебяжье	поселок	Канифольнинский с/с	Нижнеингашский	170
Лебяжье	село	Лебяженский с/с	Краснотуранский	146
Левинские Пески	поселок	город Дудинка	Таймырский Долгано-Ненецкий	201
Левобережное	село	Филимоновский с/с	Канский	130
Левоямное	деревня	Новочернореченский с/с	Козульский	142
Легостаево	село	Легостаевский с/с	Новоселовский	174
Ленинка	деревня	Шилинский с/с	Сухобузимский	1998
Ленек	деревня	Субботинский с/с	Шушенский	230
Леонтьевка	деревня	Астафьевский с/с	Канский	129
Леонтьевка	село	Леонтьевский с/с	Тюхтетский	214
Лесные Поляны	деревня	Краснополянский с/с	Назаровский	166
Лесосибирск	город		город Лесосибирск	41
Линево	деревня	Холмогорский с/с	Шарыповский	226
Лиственничный	поселок	Тиличетский с/с	Нижнеингашский	171
Листвягово	деревня	Восточенский с/с	Краснотуранский	145
Лобачевка	деревня	Южно-Александровский с/с	Иланский	118
Ловать	деревня	Карапсельский с/с	Иланский	118
Логовой	поселок	поселок Емельяново	Емельяновский	101
Лозняки	поселок	Боготольский с/с	Боготольский	81
Лозовая	деревня	Бородинский с/с	Рыбинский	186
Локатуй	деревня	Павловский с/с	Нижнеингашский	170
Локшино	село	Локшинский с/с	Ужурский	218
Лопатино	деревня	Вознесенский с/с	Березовский	73
Лопатка	деревня	Ильинский с/с	Ужурский	217
Лосиноборское	село	Маковский с/с	Енисейский	106
Лощинка	деревня	Бородинский с/с	Рыбинский	186
Лугавское	село	Лугавский с/с	Минусинский	158
Луговатка	село	Луговатский с/с	Енисейский	106
Луговая	деревня	Фаначетский с/с	Тасеевский	206
Луговское	поселок	Раздольненский с/с	Большемуртинский	89
Лужки	поселок	Троицкий с/с	Тасеевский	206
Лукашевича им.	поселок	Минский с/с	Партизанский	178
Лукашино	деревня	Сивохинский с/с	Тасеевский	206
Лукино	деревня	Зыковский с/с	Березовский	73
Луково	деревня	Сушиновский с/с	Уярский	222
Лыткино	деревня	Казанцевский с/с	Шушенский	230
Львовка	деревня	Большекосульский с/с	Боготольский	81
Льнозавода	поселок	Агинский с/с	Саянский	189
Любава	деревня	Мокрушинский с/с	Канский	130

Наименование населенного пункта	Категория населенного пункта	Поселение, в состав которого он входит	Муниципальный район, городской округ, в состав которого он входит	Страница справочника, указывающая на административно-территориальное устройство
М				
Маганск	село	Маганский с/с	Березовский	73
Маганский	поселок	Маганский с/с	Березовский	73
Мадуйка	поселок	межселенная территория	Туруханский	210
Мазульский	городской поселок		город Ачинск	27
Майский	поселок	Добромысловский с/с	Идринский	114
Майский	поселок	Субботинский с/с	Шушенский	230
Майское	поселок	Майский с/с	Енисейский	106
Майское Утро	деревня	Жерлыкский с/с	Минусинский	157
Майское Утро	село	Майский с/с	Идринский	114
Макарове	деревня	Шеломковский с/с	Дзержинский	97
Маковское	село	Маковский с/с	Енисейский	106
Максаковка	деревня	Ивановский с/с	Нижнеингашский	170
Малая Еловая	деревня	Еловский с/с	Емельяновский	101
Малая Иня	деревня	Тесинский с/с	Минусинский	158
Малая Камала	село	Малокамалинский с/с	Рыбинский	186
Малая Камарчага	деревня	Каменский с/с	Манский	153
Малая Кеть	поселок	Малокетский с/с	Бирилюсский	77
Малая Косуль	деревня	Большекосульский с/с	Боготольский	81
Малая Кускунка	деревня	Вознесенский с/с	Березовский	83
Малая Минуса	село	Маломинусинский с/с	Минусинский	158
Малая Ничка	село	Большеничкинский с/с	Минусинский	157
Малая Покровка	деревня	Ястребовский с/с	Ачинский	65
Малая Сосновка	деревня	Краснополянский с/с	Назаровский	166
Малая Тумна	деревня	Огурский с/с	Балахтинский	69
Малая Уря	деревня	Большеуринский с/с	Канский	129
Малеево	деревня	Октябрьский с/с	Богучанский	85
Малиновка	деревня	Сахаптинский с/с	Назаровский	166
Малиновка	деревня	Нахвальский с/с	Сухобузимский	198
Малиновка	деревня	Таятский с/с	Каратузский	133
Малиновка	поселок	Малиновский с/с	Ачинский	65
Малиновка	село	Малиновский с/с	Саянский	190
Малиногорка	деревня	Лазурненский с/с	Козульский	142
Малиногорка	поселок	Лазурненский с/с	Козульский	142
Малкас	деревня	Покровский с/с	Абанский	61
Малобелая	деревня	Малобельский с/с	Енисейский	106
Маловна	село	Маловский с/с	Ирбейский	122
Малое Нахвальское	село	Нахвальский с/с	Сухобузимский	198
Малое Озеро	село	Парнинский с/с	Шарыповский	226
Малороссийка	деревня	Таловский с/с	Большемуртинский	89
Малые Кныши	село	Большекнышинский с/с	Идринский	113
Малые Пруды	поселок	Большеуринский с/с	Канский	129
Малые Ручьи	поселок	Жуковский с/с	Козульский	141
Малые Сыры	деревня	Большесырский с/с	Балахтинский	69

Наименование населенного пункта	Категория населенного пункта	Поселение, в состав которого он входит	Муниципальный район, городской округ, в состав которого он входит	Страница справочника, указывающая на административно-территориальное устройство
Малый Имбеж	деревня	Имбежский с/с	Партизанский	178
Малый Имыш	село	Малоимышский с/с	Ужурский	218
Малый Ирбей	поселок	Изумрудновский с/с	Ирбейский	122
Малый Кайдат	поселок	Жуковский с/с	Козульский	141
Малый Кантат	деревня	Айтатский с/с	Большемуртинский	89
Малый Кемчуг	деревня	с/с Памяти 13 Борцов	Емельяновский	102
Малый Кызыкуль	деревня	Тесинский с/с	Минусинский	158
Малый Телек	деревня	Майский с/с	Идринский	114
Малый Улуй	деревня	Ключинский с/с	Ачинский	65
Малый Унгут	поселок	Унгутский с/с	Манский	154
Малый Хабык	деревня	Малохабыкский с/с	Идринский	114
Мальфино	деревня	Балахтонский с/с	Козульский	141
Мана	поселок	Минский с/с	Партизанский	178
Манзя	поселок	Манзенский с/с	Богучанский	85
Манский	поселок		город Дивногорск	33
Марал совхоз	поселок	Верхнеусинский с/с	Ермаковский	109
Маральский	поселок	Араданский с/с	Ермаковский	109
Марилловцева	деревня	Малобельский с/с	Енисейский	106
Маринино	село	Марининский с/с	Курагинский	149
Марьевка	деревня	Рощинский с/с	Уярский	222
Марьясово	деревня	поселок Балахта	Балахтинский	69
Марьясово	поселок	Васильевский с/с	Ужурский	217
Масленниково	деревня	Подгорновский с/с	Енисейский	106
Маталассы	село	Маталасский с/с	Бирилюсский	77
Матвеевка	деревня	Вороковский с/с	Казачинский	125
Матвеевка	деревня	Никольский с/с	Абанский	61
Мачино	деревня	Березовский с/с	Абанский	61
Машуковка	поселок	Машуковский с/с	Мотыгинский	161
Медведа	деревня	Тальский с/с	Емельяновский	102
Медведск	деревня	Степновский с/с	Назаровский	167
Медяково	село	Боготольский с/с	Боготольский	81
Междуречка	деревня	Гладковский с/с	Саянский	190
Межово	село	Межовский с/с	Большемуртинский	89
Межово	село	Межовский с/с	Саянский	190
Межталовка	деревня	Александровский с/с	Казачинский	125
Мелецк	деревня	Полевской с/с	Бирилюсский	77
Мельничное	село	Мельничный с/с	Ирбейский	122
Мендельский	поселок	Рассветовский с/с	Бирилюсский	77
Мензот	деревня	Екатерининский с/с	Идринский	114
Мигна	село	Мигнинский с/с	Ермаковский	109
Милехино	деревня	Карапсельский с/с	Иланский	118
Мина	поселок	Минский с/с	Партизанский	178
Мингуль	поселок	Атамановский с/с	Сухобузимский	197
Миндерла	село	Миндерлинский с/с	Сухобузимский	198
Минжуль	поселок	Шуваевский с/с	Емельяновский	102
Минино	деревня	Элитовский с/с	Емельяновский	102
Минино	поселок	Мининский с/с	Емельяновский	102
Минск	деревня	Российский с/с	Большемуртинский	89

Наименование населенного пункта	Категория населенного пункта	Поселение, в состав которого он входит	Муниципальный район, городской округ, в состав которого он входит	Страница справочника, указывающая на административно-территориальное устройство
Минусинск	город		город Минусинск	43
Минушка	деревня	Благовещенский с/с	Ирбейский	121
Мирное	деревня	межселенная территория	Туруханский	210
Мирюга	село	село Мирюга	Эвенкийский	233
Михайловка	деревня	Верхнеуринский с/с	Ирбейский	122
Михайловка	деревня	Георгиевский с/с	Канский	130
Михайловка	деревня	Ентаульский с/с	Большемуртинский	89
Михайловка	деревня	Соколовский с/с	Нижнеингашский	170
Михайловка	деревня	Солоухинский с/с	Пировский	182
Михайловка	деревня	Терский с/с	Канский	130
Михайловка	деревня	Удачинский с/с	Большеулуйский	93
Михайловка	деревня	Юрьевский с/с	Боготольский	81
Михайловка	село	Михайловский с/с	Дзержинский	97
Михайловка	село	Михайловский с/с	Емельяновский	102
Михайловка	село	Михайловский с/с	Ужурский	218
Михалевка	деревня	Новокамалинский с/с	Рыбинский	186
Могучий	поселок	Петропавловский с/с	Балахтинский	69
Можарка	село	Можарский с/с	Курагинский	150
Можарский	поселок	Лазурненский с/с	Козульский	142
Можары	деревня	Шушенский с/с	Шарыповский	226
Моисеевка	село	Саянский с/с	Краснотуранский	146
Мокруша	село	Мокрушинский с/с	Канский	130
Мокрушинское	село	Мокрушинский с/с	Казачинский	126
Мокрый Ельник	деревня	Нижнетанайский с/с	Дзержинский	97
Момотово	село	Момотовский с/с	Казачинский	126
Монастырка	деревня	Зачулымский с/с	Бирилюсский	77
Московка	деревня	Степновский с/с	Назаровский	167
Мостовское	деревня	Межовский с/с	Большемуртинский	89
Моторское	село	Моторский с/с	Каратузский	133
Мотыгино	поселок городского типа	поселок Мотыгино	Мотыгинский	161
Мужичкино	деревня	поселок Емельяново	Емельяновский	101
Мунгуй	поселок	село Караул	Таймырский Долгано-Ненецкий	201
Муратово	деревня	Таловский с/с	Большемуртинский	89
Мурино	село	Муринский с/с	Курагинский	150
Мурма	деревня	Тасеевский с/с	Тасеевский	206
Муслинка	деревня	Кирчиженский с/с	Бирилюсский	77
Муторай	поселок	поселок Муторай	Эвенкийский	233
Н				
Набережная	деревня	Солгонский с/с	Ужурский	218
Нагорная	деревня	Юдинский с/с	Ирбейский	122
Нагорново	деревня	Причулымский с/с	Ачинский	65
Нагорново	поселок	Белоярский с/с	Ачинский	65
Нагорное	село	Нагорновский с/с	Саянский	190
Назарово	город		город Назарово	45

Наименование населенного пункта	Категория населенного пункта	Поселение, в состав которого он входит	Муниципальный район, городской округ, в состав которого он входит	Страница справочника, указывающая на административно-территориальное устройство
Назимово	деревня	Новоназимовский с/с	Енисейский	106
Налобино	деревня	Налобинский с/с	Рыбинский	186
Напарино	поселок	Ярцевский с/с	Енисейский	106
Нарва	село	Нарвинский с/с	Манский	154
Нахвальское	село	Нахвальский с/с	Сухобузимский	198
Невонка	поселок	Невонский с/с	Богучанский	85
Недокура	поселок	Недокурский с/с	Кежемский	137
Нидым	поселок	поселок Нидым	Эвенкийский	233
Нижнетерянский	поселок	Нижнетерянский с/с	Богучанский	85
Нижнеусинское	село	Верхнеусинский с/с	Ермаковский	109
Нижнешадрино	деревня	Ярцевский с/с	Енисейский	106
Нижние Куряты	село	Нижнекурятский с/с	Каратузский	133
Нижний Ададым	деревня	Верхнеададымский с/с	Назаровский	165
Нижний Ингаш	поселок городского типа	поселок Нижний Ингаш	Нижнеингашский	170
Нижний Кужебар	село	Нижнекужебарский с/с	Каратузский	133
Нижний Суэтук	село	Нижнесуэтукский с/с	Ермаковский	109
Нижний Танай	село	Нижнетанайский с/с	Дзержинский	97
Нижний Тунуй	деревня	Кирчиженский с/с	Бирилюсский	77
Нижний Тюхтет	деревня	Зачулымский с/с	Бирилюсский	77
Нижняя Буланка	деревня	Моторский с/с	Каратузский	133
Нижняя Быстрая	село	поселок Краснокаменск	Курагинский	149
Нижняя Есауловка	село	Каменский с/с	Манский	153
Нижняя Коя	деревня	Казанцевский с/с	Шушенский	230
Нижняя Мульга	деревня	Кордовский с/с	Курагинский	149
Нижняя Пойма	поселок городского типа	поселок Нижняя Пойма	Нижнеингашский	170
Низинка	деревня	Бородинский с/с	Рыбинский	186
Никифоровка	деревня	Маталасский с/с	Бирилюсский	77
Николаевка	деревня	Алекса́ндро-Ершинский с/с	Дзержинский	97
Николаевка	деревня	Ермаковский с/с	Ермаковский	109
Николаевка	деревня	Ивановский с/с	Ирбейский	122
Николаевка	деревня	Курский с/с	Курагинский	149
Николаевка	деревня	Мокрушинский с/с	Канский	130
Николаевка	деревня	Романовский с/с	Идринский	114
Николаевка	деревня	Саянский с/с	Краснотуранский	146
Николаевка	деревня	Светлолобовский с/с	Новоселовский	174
Николаевка	деревня	Толстихинский с/с	Уярский	222
Николаевка	поселок	Леонтьевский с/с	Тюхтетский	214
Никола-Петровка	село	Городокский с/с	Минусинский	157
Никольск	деревня	Бушуйский с/с	Пировский	181
Никольск	деревня	Новомитропольский с/с	Тюхтетский	214
Никольск	поселок	Машуковский с/с	Мотыгинский	161
Никольск	село	Никольский с/с	Абанский	61
Никольск	село	Родниковский с/с	Шарыповский	226

Наименование населенного пункта	Категория населенного пункта	Поселение, в состав которого он входит	Муниципальный район, городской округ, в состав которого он входит	Страница справочника, указывающая на административно-территориальное устройство
Никольское	село	Никольский с/с	Емельяновский	102
Никольское	село	Никольский с/с	Идринский	114
Никольское	село	Роцинский с/с	Уярский	222
Никулино	деревня	Кривлякский с/с	Енисейский	106
Ничково	деревня	Балахтонский с/с	Козульский	141
Новая	деревня	Новинский с/с	Рыбинский	186
Новая	поселок	село Хатанга	Таймырский Долгано-Ненецкий	201
Новая Дорога	деревня	Лазурненский с/с	Козульский	142
Новая Еловка	село	Новоеловский с/с	Большеулуйский	93
Новая Ильинка	деревня	Ястребовский с/с	Ачинский	65
Новая Калами	поселок		Северо-Енисейский	193
Новая Кузурба	деревня	Ильинский с/с	Ужурский	217
Новая Печера	деревня	Александровский с/с	Рыбинский	185
Новая Пойма	деревня	поселок Нижний Ингаш	Нижнеингашский	170
Новая Прилука	деревня	Александровский с/с	Рыбинский	185
Новая Сокса	деревня	Красносопкинский с/с	Назаровский	166
Новая Солянка	село	Новосолянский с/с	Рыбинский	186
Новая Сыда	село	Новосыдинский с/с	Краснотуранский	146
Новая Шушь	поселок	Брагинский с/с	Курагинский	149
Ново-александровка	деревня	Новопятницкий с/с	Уярский	222
Ново-александровка	деревня	Сергеевский с/с	Ирбейский	122
Ново-александровка	деревня	Степновский с/с	Назаровский	167
Ново-александровка	село	Новоалександровский с/с	Нижнеингашский	170
Новоалексеевка	деревня	Унгутский с/с	Манский	154
Новоалтатка	село	Новоалтатский с/с	Шарыповский	226
Новоангарск	поселок	Новоангарский с/с	Мотыгинский	161
Новоберезовка	село	Новоберезовский с/с	Идринский	114
Новобирилюссы	село	Новобирилюсский с/с	Бирилюсский	77
Новобородинка	деревня	Суховский с/с	Тасеевский	206
Нововасильевка	деревня	Степно-Баджейский с/с	Манский	154
Ново-воздвиженка	деревня	Стретенский с/с	Нижнеингашский	170
Новогеоргиевка	деревня	Кияйский с/с	Манский	154
Новогеоргиевка	деревня	Новгородский с/с	Иланский	118
Новогеоргиевка	деревня	Новоуспенский с/с	Абанский	61
Новгородка	село	Новгородский с/с	Иланский	118
Новоерудинский	поселок		Северо-Енисейский	193
Новоивановка	село	Тубинский с/с	Краснотуранский	146
Новокамала	село	Новокамалинский с/с	Рыбинский	186
Новокаргино	поселок	Новокаргинский с/с	Енисейский	106
Новокиевлянка	деревня	Устьянский с/с	Абанский	61
Новокурс	деревня	Новоалтатский с/с	Шарыповский	226
Новомариновка	деревня	Благовещенский с/с	Ирбейский	121

Наименование населенного пункта	Категория населенного пункта	Поселение, в состав которого он входит	Муниципальный район, городской округ, в состав которого он входит	Страница справочника, указывающая на административно-территориальное устройство
Ново-митрополька	село	Новомитропольский с/с	Тюхтетский	214
Новомихайловка	деревня	Ивановский с/с	Партизанский	178
Новомихайловка	деревня	Кияйский с/с	Манский	154
Новомихайловка	деревня	Комаровский с/с	Пировский	182
Новомихайловка	деревня	Сушиновский с/с	Уярский	222
Новоназимово	поселок	Новоназимовский с/с	Енисейский	106
Новониколаевка	деревня	Павловский с/с	Назаровский	166
Новониколаевка	деревня	Толстихинский с/с	Уярский	222
Новониколаевка	село	Новониколаевский с/с	Иланский	118
Ново-николаевское	деревня	Солоухинский с/с	Пировский	182
Новоникольск	деревня	Камарчагский с/с	Манский	154
Новоникольск	деревня	Новоникольский с/с	Большеулуйский	93
Новоникольск	деревня	Новопокровский с/с	Иланский	118
Новоозерный	поселок	Ермаковский с/с	Ермаковский	109
Новопетровка	деревня	Чайковский с/с	Боготольский	81
Новопокровка	деревня	Алексеевский с/с	Курагинский	149
Новопокровка	деревня	Вершино-Рыбинский с/с	Партизанский	177
Новопокровка	село	Каптыревский с/с	Шушенский	230
Новопокровка	село	Новопокровский с/с	Иланский	118
Новополтавка	село	Новополтавский с/с	Ермаковский	109
Новопятницкое	село	Новопятницкий с/с	Уярский	222
Новоракитка	поселок	Крутоярский с/с	Ужурский	217
Ново-рождественка	деревня	Стретенский с/с	Нижнеингашский	170
Новорыбная	поселок	село Хатанга	Таймырский Долгано-Ненецкий	201
Новоселово	деревня	Стойбинский с/с	Партизанский	178
Новоселово	село	Новоселовский с/с	Новоселовский	174
Новоселы	деревня	Березовский с/с	Большеулуйский	93
Новосельск	деревня	Камарчагский с/с	Манский	153
Новосеменовка	деревня	Соколовский с/с	Иланский	118
Новосибирский	поселок	Жуковский с/с	Козульский	141
Новотроицк	деревня	Петропавловский с/с	Балахтинский	69
Новотроицк	деревня	Сергеевский с/с	Ирбейский	122
Новотроицкая	деревня	Икшурминский с/с	Пировский	181
Новотроицкое	село	Новотроицкий с/с	Идринский	114
Новотроицкое	село	Новотроицкий с/с	Казачинский	126
Новотроицкое	село	Новотроицкий с/с	Минусинский	158
Новотроицкое	село	Шилинский с/с	Сухобузимский	198
Новоуспенка	село	Новоуспенский с/с	Абанский	61
Новохайский	поселок	Новохайский с/с	Богучанский	85
Новочерно-реченский	поселок городского типа	поселок Новочерно-реченский	Козульский	142
Новый	поселок	Михайловский с/с	Дзержинский	97
Новый Городок	поселок	Новгородокский с/с	Енисейский	106
Новый Ислам	деревня	Комаровский с/с	Пировский	182

Наименование населенного пункта	Категория населенного пункта	Поселение, в состав которого он входит	Муниципальный район, городской округ, в состав которого он входит	Страница справочника, указывающая на административно-территориальное устройство
Новый Локатуй	деревня	Павловский с/с	Нижнеингашский	170
Новый Путь	деревня	Чечеульский с/с	Канский	130
Новый Сатыш	деревня	Троицкий с/с	Пировский	182
Новый Тимершик	деревня	Икшурминский с/с	Пировский	181
Ной	деревня	Имбежский с/с	Партизанский	178
Норильск	город		город Норильск	47
Носок	поселок	село Караул	Таймырский Долгано-Ненецкий	201
Ношино	деревня	Березовский с/с	Абанский	61
О				
Объединение	деревня	Устюгский с/с	Емельяновский	102
Овражная	деревня	Новосолянский с/с	Рыбинский	186
Овсянка	село		город Дивногорск	33
Огоньки	деревня	поселок Балахта	Балахтинский	69
Огур	село	Огурский с/с	Балахтинский	69
Огурцы	деревня	Устьянский с/с	Абанский	61
Озерное	село	Озерновский с/с	Енисейский	106
Озерный	поселок	Почетский с/с	Абанский	61
Озеро Тагарское	поселок	Лугавский с/с	Минусинский	158
Озеро Учум	поселок	Озероучумский с/с	Ужурский	218
Ойский	поселок	Ойский с/с	Ермаковский	110
Ойха	поселок	поселок Курагино	Курагинский	149
Октябрьский	поселок	Добромысловский с/с	Идринский	114
Октябрьский	поселок	Октябрьский с/с	Богучанский	85
Ольгино	село	Новопятницкий с/с	Уярский	222
Ольховка	село	Тарутинский с/с	Ачинский	65
Омский	поселок	Кетский с/с	Пировский	182
Опытное Поле	поселок	Селиванихинский с/с	Минусинский	158
Ораки	село	Парнинский с/с	Шарыповский	226
Орга	поселок	Боготольский с/с	Боготольский	81
Орджоникидзе	поселок	Орджоникидзевский с/с	Мотыгинский	162
Орешники	деревня	Новосолянский с/с	Рыбинский	186
Орешное	поселок	Орешенский с/с	Манский	154
Орловка	деревня	Верх-Амонашенский с/с	Канский	130
Орловка	деревня	Горный с/с	Ачинский	65
Орловка	деревня	Кулижниковский с/с	Саянский	190
Орловка	деревня	Раздольненский с/с	Большемуртинский	89
Орловка	село	Орловский с/с	Бирилюсский	77
Орловка	село	Орловский с/с	Дзержинский	97
Орье	поселок	Орьево с/с	Саянский	190
Осиновый Мыс	поселок	Осиновомысский с/с	Богучанский	85
Оскарровка	село	Тюхтетский с/с	Тюхтетский	214
Оскоба	поселок	поселок Оскоба	Эвенкийский	233
Островки	деревня	Кияйский с/с	Манский	154
Отделение Бригады № 2	поселок	Крутоярский с/с	Ужурский	218
Отношка	село	Отношенский с/с	Казачинский	126
Отрок	село	Отрокский с/с	Идринский	114

Наименование населенного пункта	Категория населенного пункта	Поселение, в состав которого он входит	Муниципальный район, городской округ, в состав которого он входит	Страница справочника, указывающая на административно-территориальное устройство
Ошарово	деревня	Кучеровский с/с	Нижнеингашский	170
Ошарово	поселок	поселок Ошарово	Эвенкийский	233
П				
Павловка	деревня	Агинский с/с	Саянский	189
Павловка	деревня	Вагинский с/с	Боготольский	81
Павловка	деревня	Павловский с/с	Нижнеингашский	170
Павловка	село	Павловский с/с	Назаровский	166
Павловщина	село	Нахвальский с/с	Сухобузимский	198
Пакуль	деревня	Юксеевский с/с	Большемуртинский	89
Памяти 13 Борцов	поселок	с/с Памяти 13 Борцов	Емельяновский	102
Папиково	деревня	Унерский с/с	Саянский	190
Парилово	деревня	Приреченский с/с	Ужурский	218
Парная	село	Парнинский с/с	Шарыповский	226
Партизанск	поселок	Партизанский с/с	Мотыгинский	161
Партизанское	село	Партизанский с/с	Партизанский	178
Паршино	деревня	Погодаевский с/с	Енисейский	1006
Пасечное	деревня	Чиндатский с/с	Тюхтетский	214
Пашино	поселок	Рыбинский с/с	Мотыгинский	162
Первое Мая	деревня	Ирбейский с/с	Ирбейский	122
Первомайск	поселок	Первомайский с/с	Мотыгинский	162
Первомайский	поселок	Гаревский с/с	Емельяновский	101
Первоманск	поселок	Первоманский с/с	Манский	154
Переясловка	село	Переясловский с/с	Рыбинский	186
Пермяково	деревня	Красноурышинский с/с	Канский	130
Пермяково	деревня	Павловский с/с	Нижнеингашский	170
Перово	деревня	Чистопольский с/с	Балахтинский	69
Песочный	поселок	Ермаковский с/с	Ермаковский	110
Песчанка	деревня		город Красноярск	39
Петровка	деревня	Гляденский с/с	Назаровский	165
Петровка	деревня	Курайский с/с	Дзержинский	97
Петровка	деревня	Орловский с/с	Бирилюсский	77
Петропавловка	деревня	Большеильбинский с/с	Саянский	190
Петропавловка	деревня	Бушуйский с/с	Пировский	181
Петропавловка	деревня	Михайловский с/с	Емельяновский	102
Петропавловка	деревня	Черемшанский с/с	Курагинский	151
Петропавловка	село	Петропавловский с/с	Абанский	61
Петропавловка	село	Петропавловский с/с	Балахтинский	69
Петропавловка-1	деревня	Петропавловский с/с	Ирбейский	122
Петропавловка-2	деревня	Усть-Каначульский с/с	Ирбейский	122
Петрушки	деревня	Терский с/с	Канский	130
Пея	поселок	Хандальский с/с	Абанский	61
Пимия	поселок	Орешенский с/с	Манский	154
Пинчино	поселок	Рощинский с/с	Уярский	222
Пинчуга	поселок	Пинчугский с/с	Богучанский	85
Пионерск	поселок	поселок Краснокаменск	Курагинский	149
Пировский	поселок	Троицкий с/с	Пировский	182
Пировское	село	Пировский с/с	Пировский	182

Наименование населенного пункта	Категория населенного пункта	Поселение, в состав которого он входит	Муниципальный район, городской округ, в состав которого он входит	Страница справочника, указывающая на административно-территориальное устройство
Пискуновка	деревня	Момотовский с/с	Казачинский	126
Пит-Городок	поселок		Северо-Енисейский	193
Плахино	село	Почетский с/с	Абанский	61
Плитная	деревня	Курайский с/с	Дзержинский	97
Плоское	деревня	Устюгский с/с	Емельяновский	102
Плотбище	деревня	Ястребовский с/с	Ачинский	65
Плотбище	село	Плотбищенский с/с	Енисейский	106
Поваренкино	село	Поваренкинский с/с	Тюхтетский	214
Погодаево	село	Погодаевский с/с	Енисейский	106
Погорелка	деревня	Устюгский с/с	Емельяновский	102
Подгорное	село	Подгорновский с/с	Енисейский	106
Подгорный	поселок	Рощинский с/с	Курагинский	149
Поднаменка	деревня	Полевской с/с	Бирилюсский	77
Поднаменная Тунгуска	деревня	Борский с/с	Туруханский	209
Подолка	деревня	Никольский с/с	Емельяновский	102
Подояйск	деревня	Анцирский с/с	Канский	10
Подпорог	деревня	Кононовский с/с	Сухобузимский	198
Подпорожье	деревня	Мокрушинский с/с	Казачинский	126
Подсолки	село	Подсопочный с/с	Сухобузимский	198
Подсосное	село	Подсосенский с/с	Назаровский	166
Подтесово	поселок городского типа	поселок Подтесово	Енисейский	106
Подъянда	деревня	Амонашенский с/с	Канский	129
Пойлово	село	Пойловский с/с	Курагинский	149
Поймо-Тины	поселок	Тинский с/с	Нижнеингашский	171
Поканаевка	поселок	Поканаевский с/с	Нижнеингашский	170
Покатеево	село	Покатеевский с/с	Абанский	61
Покосное	деревня	Кияйский с/с	Манский	154
Покровка	деревня	Авдинский с/с	Уярский	221
Покровка	деревня	Предивинский с/с	Большемуртинский	89
Покровка	деревня	Соколовский с/с	Нижнеингашский	170
Покровка	деревня	Тальский с/с	Емельяновский	102
Покровка	деревня	Танзыбейский с/с	Ермаковский	110
Покровка	деревня	Тюхтетский с/с	Тюхтетский	214
Покровка	поселок	Тарутинский с/с	Ачинский	65
Покровка	село	Покровский с/с	Абанский	61
Покровка	село	Тарутинский с/с	Ачинский	65
Полевое	село	Полевской с/с	Бирилюсский	77
Полигус	поселок	поселок Полигус	Эвенкийский	233
Поликарповск	поселок	село Караул	Таймырский Долгано-Ненецкий	201
Польное	село	Филимоновский с/с	Канский	130
Поначево	село	поселок Большая Ирба	Курагинский	149
Попигай	поселок	село Хатанга	Таймырский Долгано-Ненецкий	201
Порог	деревня	Пятковский с/с	Казачинский	126

Наименование населенного пункта	Категория населенного пункта	Поселение, в состав которого он входит	Муниципальный район, городской округ, в состав которого он входит	Страница справочника, указывающая на административно-территориальное устройство
Поскотино	деревня	Стретенский с/с	Нижнеингашский	170
Постойка	деревня	Новочернореченский с/с	Козульский	142
Потапово	поселок	город Дудинка	Таймырский Долгано-Ненецкий	201
Потапово	село	Потаповский с/с	Енисейский	106
Почет	поселок	Почетский с/с	Абанский	61
Правый	деревня	Камарчагский с/с	Манский	153
Предгорный	поселок	Степновский с/с	Назаровский	167
Предгорье	деревня	Новочернореченский с/с	Козульский	142
Предивинск	поселок	Предивинский с/с	Большемуртинский	89
Преображенка	деревня	Усть-Ярульский с/с	Ирбейский	122
Преображенка	село	Преображенский с/с	Ачинский	65
Преображенский	поселок	Преображенский с/с	Назаровский	166
Пригородный	поселок	Знаменский с/с	Минусинский	158
Придорожный	поселок	Шуваевский с/с	Емельяновский	102
Прилужье	поселок	Прилужский с/с	Ужурский	218
Прилуки	деревня	межселенная территория	Богучанский	85
Приморск	поселок	Приморский с/с	Балахтинский	69
Приморский	поселок	Анашенский с/с	Новоселовский	173
Приреченск	поселок	Приреченский с/с	Ужурский	218
Пристань	деревня	Российский с/с	Большемуртинский	89
Притубинский	поселок	Прихолмский с/с	Минусинский	158
Прихолмье	поселок	Прихолмский с/с	Минусинский	158
Причулымский	поселок	Причулымский с/с	Ачинский	65
Прогресс	деревня	Гляденский с/с	Назаровский	165
Прокопьевка	деревня	Новониколаевский с/с	Иланский	118
Промбор	деревня	Полевской с/с	Бирилюсский	77
Проточный	поселок	Проточенский с/с	Бирилюсский	77
Прохладный	поселок	Канифольнинский с/с	Нижнеингашский	170
Прудный	поселок	Марининский с/с	Курагинский	149
Прутовая	деревня	Верхнепашинский с/с	Енисейский	105
Птицетоварной фермы	поселок	Боготольский с/с	Боготольский	81
Пузаново	деревня	Тюхтетский с/с	Тюхтетский	214
Пушкино	деревня	Туровский с/с	Абанский	61
Пятково	село	Пятковский с/с	Казачинский	126
Р				
Разгуляевка	деревня	Критовский с/с	Боготольский	81
Раздолинск	поселок городского типа	поселок Раздолинск	Мотыгинский	162
Раздольное	поселок	Раздольненский с/с	Большемуртинский	89
Разъездное	село	Разъезженский с/с	Ермаковский	110
Ракитовка	деревня	Усть-Каначульский с/с	Ирбейский	122
Раменское	деревня	Кириковский с/с	Пировский	182
Раскаты	деревня	Никольский с/с	Емельяновский	102
Рассвет	поселок	Рассветовский с/с	Бирилюсский	77

Наименование населенного пункта	Категория населенного пункта	Поселение, в состав которого он входит	Муниципальный район, городской округ, в состав которого он входит	Страница справочника, указывающая на административно-территориальное устройство
Ревучий	поселок	Канифольнинский с/с	Нижнеингашский	170
Речка	поселок	Балайский с/с	Уярский	221
Решающий	поселок	поселок Мотыгино	Мотыгинский	161
Ровное	село	Ровненский с/с	Балахтинский	69
Родники	село	Родниковский с/с	Шарыповский	226
Родниковый	поселок	Миндерлинский с/с	Сухобузимский	198
Рождественка	деревня	Кучеровский с/с	Нижнеингашский	170
Рождественка	деревня	Тальский с/с	Ирбейский	122
Рождественское	село	Рождественский с/с	Казачинский	126
Романовка	деревня	Новоалександровский с/с	Нижнеингашский	170
Романовка	деревня	Тюхтетский с/с	Тюхтетский	214
Романовка	село	Романовский с/с	Идринский	114
Росинка	деревня	Родниковский с/с	Шарыповский	226
Росляки	поселок	Ельниковский с/с	Иланский	117
Росси ка	село	Российский с/с	Большемуртинский	89
Роца	поселок	Рощинский с/с	Уярский	222
Рощинский	поселок	Рощинский с/с	Курагинский	150
Рубино	село	Поваренкинский с/с	Тюхтетский	214
Рудиковка	деревня	Городищенский с/с	Енисейский	105
Рудовка	деревня	Ивановский с/с	Нижнеингашский	170
Рудяное	село	Рудянский с/с	Канский	130
Ручейки	поселок	Первоманский с/с	Манский	154
Рыбное	село	Рыбинский с/с	Мотыгинский	162
Рыбное	село	Рыбинский с/с	Рыбинский	186
Рябинки	деревня	Новосолянский с/с	Рыбинский	186
С				
Савино	деревня	Новонаргинский с/с	Енисейский	106
Сагайское	село	Сагайский с/с	Каратузский	13
Салба	село	Салбинский с/с	Ермаковский	110
Салба	село	Салбинский с/с	Краснотуранский	146
Самарка	деревня	Камарчагский с/с	Манский	153
Самково	деревня	Галанинский с/с	Казачинский	126
Самойловка	село	Самойловский с/с	Абанский	61
Сандакчес	поселок	Вороговский с/с	Туруханский	210
Саросека	деревня	Преображенский с/с	Ачинский	65
Сартачуль	деревня	Парнинский с/с	Шарыповский	226
Сарушка	деревня	Кортузский с/с	Краснотуранский	145
Сахапта	село	Сахаптинский с/с	Назаровский	167
Сахарное	деревня	Зачулымский с/с	Бирилюсский	77
Саянск	село	Каптыревский с/с	Шушенский	230
Саянск	село	Саянский с/с	Краснотуранский	146
Саянский	поселок городского типа	поселок Саянский	Рыбинский	186
Светлая	деревня	Прилужский с/с	Ужурский	218
Светлицк	деревня	Кириковский с/с	Пировский	182
Светлогорск	поселок	Светлогорский с/с	Туруханский	210

Наименование населенного пункта	Категория населенного пункта	Поселение, в состав которого он входит	Муниципальный район, городской округ, в состав которого он входит	Страница справочника, указывающая на административно-территориальное устройство
Светлолобово	село	Светлолобовский с/с	Новоселовский	174
Свищево	деревня	Маганский с/с	Березовский	73
Северо-Александровка	деревня	Георгиевский с/с	Канский	130
Северо-Енисейский	городской поселок		Северо-Енисейский	193
Седельниково	село	Высотинский с/с	Сухобузимский	198
Секретарка	деревня	Сучковский с/с	Большеулуйский	93
Селедново	село	Подсосенский с/с	Назаровский	166
Селиваниха	деревня	Туруханский с/с	Туруханский	210
Селиваниха	село	Селиванихинский с/с	Минусинский	158
Семенниково	село	Семенниковский с/с	Ермаковский	110
Семеновка	деревня	Нижнетанайский с/с	Дзержинский	97
Семеновка	деревня	Сушиновский с/с	Уярский	222
Сенное	деревня	Туровский с/с	Абанский	61
Сергеевка	деревня	Каменский с/с	Манский	153
Сергеевка	деревня	Сергеевский с/с	Ирбейский	122
Сергеево	поселок	Новоназимовский с/с	Енисейский	106
Сергино	поселок	Жуковский с/с	Козульский	142
Серебряково	деревня	Частоостровский с/с	Емельяновский	102
Серединка	деревня	Тальский с/с	Ирбейский	122
Сереж	поселок	Верхнеададымский с/с	Назаровский	165
Сереуль	деревня	Сахаптинский с/с	Назаровский	167
Сибирь	поселок	Идринский с/с	Идринский	114
Сибиряк	поселок	Успенский с/с	Рыбинский	186
Сивохино	село	Сивохинский с/с	Тасеевский	206
Сидорово	поселок	поселок Большая Ирба	Курагинский	149
Сизая	село	Сизинский с/с	Шушенский	230
Симоново	деревня	Сучковский с/с	Большеулуйский	93
Синеборск	поселок	Синеборский с/с	Шушенский	230
Синий Камень	поселок	Каптыревский с/с	Шушенский	230
Сисим	поселок	Щетинкинский с/с	Курагинский	151
Сканальная	деревня	Веселовский с/с	Тасеевский	205
Скворцово	деревня	Родниковский с/с	Шарыповский	226
Скоробогатово	деревня	Подсосенский с/с	Назаровский	166
Скрипачи	деревня	Новоалтатский с/с	Шарыповский	226
Слабцовка	деревня	Причулымский с/с	Ачинский	65
Слизнево	поселок		город Дивногорск	33
Слюдрудник	поселок	Первомайский с/с	Мотыгинский	162
Смоленка	деревня	Черемушкинский с/с	Балахтинский	69
Сморозинка	деревня	Абалаковский с/с	Енисейский	105
Снегиревка	деревня	Двуреченский с/с	Рыбинский	186
Снежница	поселок	Мининский с/с	Емельяновский	102
Снежногорск	городской поселок		город Норильск	47
Соболевка	поселок	Лазурненский с/с	Козульский	142
Советская Речка	поселок	межселенная территория	Туруханский	210

Наименование населенного пункта	Категория населенного пункта	Поселение, в состав которого он входит	Муниципальный район, городской округ, в состав которого он входит	Страница справочника, указывающая на административно-территориальное устройство
Совхоз «Сибиряк»	село	Шуваевский с/с	Емельяновский	102
Совхозный	поселок	Унерский с/с	Саянский	190
Соколовка	село	Соколовский с/с	Иланский	118
Соколовка	село	Соколовский с/с	Нижнеингашский	170
Солбатский	поселок	Златоруновский с/с	Ужурский	217
Солгон	село	Солгонский с/с	Ужурский	218
Солдатово	деревня	Селиванихинский с/с	Минусинский	158
Солнечный	поселок		поселок Солнечный	58
Соловьевка	деревня	Двуреченский с/с	Рыбинский	186
Соловьевка	деревня	Леонтьевский с/с	Тюхтетский	214
Солонечно-Талое	деревня	Вершино-Рыбинский с/с	Партизанский	177
Солонцы	поселок	Солонцовский с/с	Емельяновский	102
Солоуха	село	Солоухинский с/с	Пировский	182
Сонино	деревня	поселок Краснокаменск	Курагинский	149
Сопка	деревня	Проточенский с/с	Бирилюсский	77
Сорокино	деревня	Ивановский с/с	Шарыповский	225
Сорокино	поселок	Камарчагский с/с	Манский	153
Сосновка	деревня	Кулунский с/с	Ужурский	217
Сосновка	деревня	Маталасский с/с	Бирилюсский	77
Сосновка	деревня	Шалинский с/с	Манский	154
Сосновка	поселок	Поканаевкий с/с	Нижнеингашский	170
Сосновоборск	город		город Сосновоборск	49
Сосновое Озеро	деревня	Причулымский с/с	Ачинский	65
Сосновый	поселок	Апано-Ключинский с/с	Абанский	61
Сосновый Бор	поселок	Большеулуйский с/с	Большеулуйский	93
Сотниково	деревня	Абалаковский с/с	Енисейский	105
Сотниково	село	Сотниковский с/с	Канский	130
Сохновка	поселок	Верхнеададымский с/с	Назаровский	165
Спасовка	деревня	Новокамалинский с/с	Рыбинский	186
Спирино	поселок	Колбинский с/с	Манский	154
Сплавной	поселок	Верх-Четский с/с	Тюхтетский	213
Средние Мангареки	деревня	Никольский с/с	Абанский	61
Средний Кужебар	деревня	Каратузский с/с	Каратузский	133
Средняя Агинка	село	Среднеагинский с/с	Саянский	190
Средняя Березовка	деревня	Степновский с/с	Назаровский	167
Средняя Салба	деревня	Большесалбинский с/с	Идринский	114
Средняя Шилка	деревня	Александровский с/с	Казачинский	125
Средняя Шушь	село	Субботинский с/с	Шушенский	230
Старая	деревня	Легостаевский с/с	Новоселовский	174
Старая Еловка	деревня	Новобирилюсский с/с	Бирилюсский	77
Старая Козулька	деревня	Лазурненский с/с	Козульский	142
Старая Копь	село	Старокопский с/с	Каратузский	133
Старая Кузурба	село	Малоимышский с/с	Ужурский	218
Старая Пойма	деревня	поселок Нижний Ингаш	Нижнеингашский	170

Наименование населенного пункта	Категория населенного пункта	Поселение, в состав которого он входит	Муниципальный район, городской округ, в состав которого он входит	Страница справочника, указывающая на административно-территориальное устройство
Старая Солянка	деревня	Новосолянский с/с	Рыбинский	186
Старая Черная	деревня	Новочернореченский с/с	Козульский	142
Старожилово	поселок	Подсосенский с/с	Назаровский	166
Старомолино	деревня	Черемушинский с/с	Каратузский	133
Старотуруханск	деревня	межселенная территория	Туруханский	210
Старцево	деревня	Шуваевский с/с	Емельяновский	102
Степановка	поселок	Степановский с/с	Ирбейский	122
Степаново	деревня	Карапсельский с/с	Иланский	118
Степной	поселок	Степновский с/с	Назаровский	167
Степной Баджей	село	Степно-Баджейский с/с	Манский	154
Степноозерка	деревня	Гляденский с/с	Назаровский	166
Степняки	поселок	Браженский с/с	Канский	129
Стерлитамак	деревня	Заозерновский с/с	Абанский	61
Стойба	село	Стойбинский с/с	Партизанский	178
Стрелка	деревня	Благовещенский с/с	Ирбейский	122
Стрелка	городской поселок		город Лесосибирск	41
Стрелка-Чуня	поселок	поселок Стрелка-Чуня	Эвенкийский	233
Стретенка	село	Стретенский с/с	Нижнеингашский	170
Струково	деревня	Суховский с/с	Тасеевский	206
Студеный	поселок	поселок Курагино	Курагинский	149
Субботино	село	Субботинский с/с	Шушенский	230
Суворовский	поселок		Северо-Енисейский	193
Сугристовое	деревня	Кияйский с/с	Манский	154
Суздалево	деревня	Самойловский с/с	Абанский	61
Сулемка	деревня	Верхнеингашский с/с	Нижнеингашский	169
Сулемка	поселок	Верхнеингашский с/с	Нижнеингашский	169
Суломай	поселок	поселок Суломай	Эвенкийский	233
Сумароново	деревня	Борский с/с	Туруханский	209
Сургутиха	деревня	межселенная территория	Туруханский	210
Суриково	село	Суриковский с/с	Бирилюсский	77
Суринда	поселок	поселок Суринда	Эвенкийский	234
Суханово	деревня	Маковский с/с	Енисейский	106
Суханово	деревня	Устюгский с/с	Емельяновский	102
Сухая	деревня	поселок Емельяново	Емельяновский	101
Сухая Балка	поселок	Шуваевский с/с	Емельяновский	102
Сухая Долина	поселок	Златоруновский с/с	Ужурский	217
Сухая Речка	поселок	Терский с/с	Канский	130
Сухая Тунгуска	поселок	межселенная территория	Туруханский	210
Сухобузимское	село	Сухобузимский с/с	Сухобузимский	198
Сухово	село	Суховский с/с	Тасеевский	206
Сухо-Ерша	деревня	Георгиевский с/с	Канский	130
Суходол	поселок	Маломинусинский с/с	Минусинский	158
Сухое Озеро	поселок	Знаменский с/с	Минусинский	158
Сухоной	село	Сухонойский с/с	Уярский	222

Наименование населенного пункта	Категория населенного пункта	Поселение, в состав которого он входит	Муниципальный район, городской округ, в состав которого он входит	Страница справочника, указывающая на административно-территориальное устройство
Сухореченский	поселок	Крутоярский с/с	Ужурский	218
Сучково	село	Сучковский с/с	Большеулуйский	93
Сушиновка	село	Сушиновский с/с	Уярский	222
Счастливое	деревня	Бычковский с/с	Большеулуйский	93
Сым	село	Сымский с/с	Енисейский	106
Сындасско	поселок	село Хатанга	Таймырский Долгано-Ненецкий	201
Сыромолотово	деревня	город Кодинск	Кежемский	137
Сюттик	деревня	Павловский с/с	Назаровский	166
Т				
Таачек	деревня	Зачулымский с/с	Бирлюсский	77
Табажак	поселок	Анашенский с/с	Новоселовский	173
Тагара	деревня	Тагарский с/с	Кежемский	137
Тагарский	поселок	Лугавский с/с	Минусинский	158
Тагасун	поселок	Черемшанский с/с	Курагинский	151
Тагашет	поселок	Брагинский с/с	Курагинский	149
Тагаши	деревня	Рудянский с/с	Канский	130
Таежка	поселок	Бобровский с/с	Большеулуйский	93
Таежное	село	Таеженский с/с	Канский	130
Таежный	поселок	Таежинский с/с	Кежемский	137
Таежный	поселок	Таежнинский с/с	Богучанский	85
Тайга	поселок	Лазурненский с/с	Козульский	142
Тайна	деревня	Астафьевский с/с	Канский	129
Такучет	поселок	Такучетский с/с	Богучанский	85
Талажанка	село	Талажанский с/с	Казачинский	126
Таловая	деревня	Нижнетанайский с/с	Дзержинский	97
Таловая	деревня	поселок Балахта	Балахтинский	69
Таловка	деревня	Амыльский с/с	Каратузский	133
Таловка	село	Таловский с/с	Большемуртинский	89
Талое	село	Тальский с/с	Емельяновский	102
Талое	село	Тальский с/с	Ирбейский	122
Тальники	поселок	Малоимышский с/с	Ужурский	218
Тальцы	поселок	Анашенский с/с	Новоселовский	173
Тамала	деревня	Новопокровский с/с	Иланский	118
Танзыбей	поселок	Танзыбейский с/с	Ермаковский	110
Тарай	деревня	Амонашенский с/с	Канский	129
Тарака	деревня	Новгородский с/с	Иланский	118
Тартазяк	поселок	Кордовский с/с	Курагинский	149
Тарутино	поселок	Тарутинский с/с	Ачинский	65
Тарханка	деревня	Солгонский с/с	Ужурский	218
Тархово	деревня	Чалбышевский с/с	Енисейский	106
Тасеево	село	Тасеевский с/с	Тасеевский	206
Таскино	деревня	Устюгский с/с	Емельяновский	102
Таскино	село	Таскинский с/с	Каратузский	133
Татарка	поселок	Новоангарский с/с	Мотыгинский	161
Татарск	поселок	межселенная территория	Туруханский	210
Татарская	деревня	Подсопочный с/с	Сухобузимский	198

Наименование населенного пункта	Категория населенного пункта	Поселение, в состав которого он входит	Муниципальный район, городской округ, в состав которого он входит	Страница справочника, указывающая на административно-территориальное устройство
Татьяновка	деревня	Рыбинский с/с	Рыбинский	186
Таяты	село	Таятский с/с	Каратузский	133
Творогово	деревня	поселок Емельяново	Емельяновский	101
Темра	село	Холмогорский с/с	Шарыповский	226
Теплые Ключи	поселок	Далайский с/с	Иланский	117
Теплый Ключ	поселок	Апано-Ключинский с/с	Абанский	61
Теплый Ключ	поселок	Саянский с/с	Краснотуранский	146
Терентьево	деревня	Есаульский с/с	Березовский	73
Терехта	деревня	Солгонский с/с	Ужурский	218
Терешкино	поселок	Верхнеусинский с/с	Ермаковский	109
Терское	деревня	Терский с/с	Канский	130
Тертеж	село	Каменский с/с	Манский	153
Тесь	поселок	Анашенский с/с	Новоселовский	173
Тесь	село	Тесинский с/с	Минусинский	158
Тея	поселок		Северо-Енисейский	193
Тиберкуль	поселок	Черемшанский с/с	Курагинский	151
Тигино	деревня	Бартатский с/с	Большемуртинский	89
Тигрицкое	село	Тигрицкий с/с	Минусинский	158
Тиличеть	поселок	Тиличетский с/с	Нижнеингашский	170
Тимонино	деревня	Лапшихинский с/с	Ачинский	65
Тимонино	поселок	Лапшихинский с/с	Ачинский	65
Тингино	деревня	Каменский с/с	Манский	19
Тинская	деревня	Тинский с/с	Саянский	190
Тинской	поселок	Тинской с/с	Нижнеингашский	171
Тины	село	Тинский с/с	Нижнеингашский	171
Тихий Ручей	поселок	Большеулуйский с/с	Большеулуйский	93
Тойлук	деревня	Ровненский с/с	Балахтинский	69
Толстихино	село	Толстихинский с/с	Уярский	222
Толстомысово	деревня	Сухобузимский с/с	Сухобузимский	198
Толстый Мыс	поселок	Толстомысенский с/с	Новоселовский	174
Томиловка	деревня	Вороковский с/с	Казачинский	125
Топол	деревня	Денисовский с/с	Дзержинский	97
Топольки	поселок	Селиванихинский с/с	Минусинский	158
Торгинка	деревня	Рощинский с/с	Уярский	222
Точильное	деревня	Налобинский с/с	Рыбинский	186
Троица	село	Троицкий с/с	Пировский	182
Троицк	деревня	Никольский с/с	Абанский	61
Троицк	деревня	Новоникольский с/с	Большеулуйский	93
Троицк	деревня	Южно-Александровский с/с	Иланский	118
Троицк	село	Троицкий с/с	Тасеевский	206
Троицкое	деревня	Предивинский с/с	Большемуртинский	89
Труд	деревня	Иджинский с/с	Шушенский	229
Трясучая	деревня	Еловский с/с	Балахтинский	69
Туба	поселок	Кочергинский с/с	Курагинский	149
Тубинск	село	Тубинский с/с	Краснотуранский	146
Тугач	поселок	Тугачинский с/с	Саянский	190
Тугуша	деревня	Павловский с/с	Нижнеингашский	170

Наименование населенного пункта	Категория населенного пункта	Поселение, в состав которого он входит	Муниципальный район, городской округ, в состав которого он входит	Страница справочника, указывающая на административно-территориальное устройство
Тузлуковка	деревня	Большекосульский с/с	Боготольский	81
Тукай	деревня	Петропавловский с/с	Балахтинский	69
Тулат	поселок	Лапшихинский с/с	Ачинский	65
Тулень	деревня	Почетский с/с	Абанский	61
Тульское	деревня	Бородинский с/с	Рыбинский	186
Тумаково	село	Тумаковский с/с	Ирбейский	122
Тумиха	поселок	Ельниковский с/с	Иланский	118
Тура	поселок	поселок Тура	Эвенкийский	234
Тургужан	деревня	Прилужский с/с	Ужурский	218
Турецк	деревня	Новоеловский с/с	Большеулуйский	93
Турово	село	Туровский с/с	Абанский	61
Туруханка	деревня	Комаровский с/с	Пировский	182
Туруханск	село	Туруханский с/с	Туруханский	210
Тутончаны	поселок	поселок Тутончаны	Эвенкийский	234
Тухард	поселок	село Караул	Таймырский Долгано-Ненецкий	201
Тыжновка	деревня	Никольский с/с	Емельяновский	102
Тюльково	село	Тюльковский с/с	Балахтинский	69
Тюлюпта	деревня	Черемушкинский с/с	Балахтинский	69
Тюхтет	село	Тюхтетский с/с	Тюхтетский	214
Тюхтят	село	Можарский с/с	Курагинский	149
У				
Увалы	деревня	Легостаевский с/с	Новоселовский	174
Угол Покровки	деревня	Зачулымский с/с	Бирилюсский	77
Угольный	поселок	Тюльковский с/с	Балахтинский	69
Удачное	село	Удачинский с/с	Большеулуйский	93
Уджей	село	Уджейский с/с	Каратузский	133
Ужур	город	город Ужур	Ужурский	218
Уза	деревня	Кортузский с/с	Краснотуранский	145
Уланово	деревня	Суриковский с/с	Бирилюсский	77
Улуй	поселок	Ключинский с/с	Ачинский	65
Улюколь	деревня	Михайловский с/с	Дзержинский	97
Унер	село	Унерский с/с	Саянский	190
Унерчик	поселок	Красногорьевский с/с	Рыбинский	186
Унжа	село	Вахрушевский с/с	Тасеевский	205
Урал	поселок	Уральский с/с	Рыбинский	186
Уральская	деревня	Березовский с/с	Курагинский	149
Урман	поселок	Маганский с/с	Березовский	73
Уркинский	поселок	Большеуринский с/с	Канский	129
Усковское	деревня	Кириковский с/с	Пировский	182
Усолка	деревня	Дзержинский с/с	Дзержинский	97
Успенка	деревня	Соколовский с/с	Нижнеингашский	170
Успенка	деревня	Успенский с/с	Ирбейский	122
Успенка	деревня	Устьянский с/с	Абанский	61
Успенка	село	Успенский с/с	Рыбинский	186
Усть-Авам	поселок	город Дудинка	Таймырский Долгано-Ненецкий	201
Усть-Ангарск	поселок		город Лесосибирск	41

Наименование населенного пункта	Категория населенного пункта	Поселение, в состав которого он входит	Муниципальный район, городской округ, в состав которого он входит	Страница справочника, указывающая на административно-территориальное устройство
Усть-Анжа	деревня	Нагорновский с/с	Саянский	190
Усть-Березовка	деревня	Степновский с/с	Назаровский	167
Устье	поселок	Машуновский с/с	Мотыгинский	161
Усть-Золотая	деревня	Верхнеусинский с/с	Ермаковский	109
Усть-Изыкчуль	деревня	Крутоярский с/с	Ужурский	217
Усть-Казачка	деревня	Малокамалинский с/с	Рыбинский	186
Усть-Кайтым	поселок	Фаначетский с/с	Тасеевский	206
Усть-Кан	село	Кононовский с/с	Сухобузимский	198
Усть-Каначуль	село	Усть-Каначульский с/с	Ирбейский	122
Усть-Кандыга	деревня	поселок Саянский	Рыбинский	186
Усть-Каспа	поселок	Кордовский с/с	Курагинский	149
Усть-Кемь	поселок	Усть-Кемский с/с	Енисейский	106
Усть-Мана	поселок		город Дивногорск	33
Усть-Паначет	поселок	Покатеевский с/с	Абанский	61
Усть-Парная	деревня	Холмогорский с/с	Шарыповский	226
Усть-Пит	село	Усть-Питский с/с	Енисейский	106
Усть-Порт	поселок	село Караул	Таймырский Долгано-Ненецкий	201
Усть-Тойловка	деревня	Зареченский с/с	Тюхтетский	213
Усть-Тулат	деревня	Лапшихинский с/с	Ачинский	65
Усть-Тунгусна	деревня	Абалаковский с/с	Енисейский	105
Усть-Чульск	деревня	Чиндатский с/с	Тюхтетский	214
Усть-Шушь	поселок	Шалоболинский с/с	Курагинский	151
Устьянск	село	Устьянский с/с	Абанский	61
Усть-Яруль	село	Усть-Ярульский с/с	Ирбейский	122
Устюг	село	Устюгский с/с	Емельяновский	10
Учами	поселок	поселок Учами	Эвенкийский	234
Учум	поселок	Златоруновский с/с	Ужурский	217
Ушканка	поселок	Крутоярский с/с	Ужурский	217
Уяр	город	город Уяр	Уярский	222
Уяр	деревня	Беллыкский с/с	Краснотуранский	145
Ф				
Фаначет	село	Фаначетский с/с	Тасеевский	206
Фарково	село	межселенная территория	Туруханский	210
Филимоново	село	Филимоновский с/с	Канский	130
Филипповка	деревня	Солоухинский с/с	Пировский	182
Фокино	деревня	Кучеровский с/с	Нижнеингашский	170
Фомка	деревня	Ярцевский с/с	Енисейский	106
Х				
Хабайдак	поселок	Минский с/с	Партизанский	178
Хаерино	деревня	Красноурышинский с/с	Канский	130
Хайдан	деревня	Имбежский с/с	Партизанский	178
Хайрюзовка	поселок	Ельниковский с/с	Иланский	118
Хандала	село	Хандальский с/с	Тасеевский	206
Хандальск	поселок	Хандальский с/с	Абанский	61
Хантайское Озеро	поселок	город Дудинка	Таймырский Долгано-Ненецкий	201

Наименование населенного пункта	Категория населенного пункта	Поселение, в состав которого он входит	Муниципальный район, городской округ, в состав которого он входит	Страница справочника, указывающая на административно-территориальное устройство
Харьковка	деревня	Орловский с/с	Дзержинский	97
Хатанга	село	село Хатанга	Таймырский Долгано-Ненецкий	201
Хвойный	поселок	Балайский с/с	Уярский	221
Хета	поселок	село Хатанга	Таймырский Долгано-Ненецкий	201
Хиндичет	поселок	Покатеевский с/с	Абанский	61
Хлопуново	село	Кононовский с/с	Сухобузимский	198
Хмелево	деревня	Межовский с/с	Большемуртинский	89
Хмельники	поселок		город Дивногорск	33
Холма	деревня	Сахаптинский с/с	Назаровский	167
Холмовая	деревня	Кириковский с/с	Пировский	182
Холмогорское	село	Холмогорский с/с	Шарыповский	226
Холодный Ключ	деревня	Ровненский с/с	Балахтинский	69
Хомутово	деревня	Тумановский с/с	Ирбейский	122
Хохловка	деревня	Зареченский с/с	Тюхтетский	214
Хребтовый	поселок	Хребтовский с/с	Богучанский	85
Худоногово	деревня	Частоостровский с/с	Емельяновский	102
Ц				
Центральный	поселок	Центральный с/с	Идринский	114
Ч				
Чадобец	деревня	Заледеевский с/с	Кежемский	137
Чайда	поселок	Чайдинский с/с	Пировский	182
Чайковский	поселок	Чайковский с/с	Боготольский	81
Чалбышево	село	Чалбышевский с/с	Енисейский	106
Чарга	деревня	Тинский с/с	Саянский	190
Частоостровское	село	Частоостровский с/с	Емельяновский	102
Челноки	деревня	Рождественский с/с	Казачинский	126
Челноково	деревня	Бархатовский с/с	Березовский	73
Чемдальск	поселок	поселок Чемдальск	Эвенкийский	234
Чемурай	деревня	Орловский с/с	Дзержинский	97
Червизюль	поселок	Танзыбейский с/с	Ермаковский	110
Чердынь	деревня	Преображенский с/с	Назаровский	166
Черемушка	село	Черемушинский с/с	Каратузский	133
Черемушки	поселок	Черемушкинский с/с	Балахтинский	69
Черемшанка	деревня	Бобровский с/с	Большеулуйский	93
Черемшанка	деревня	Малокамалинский с/с	Рыбинский	186
Черемшанка	село	Черемшанский с/с	Курагинский	151
Черкасск	деревня	Поваренкинский с/с	Тюхтетский	214
Черная Кома	деревня	Комский с/с	Новоселовский	173
Черная Речка	деревня	Танзыбейский с/с	Ермаковский	110
Черниговка	деревня	Амыльский с/с	Каратузский	133
Черниговка	деревня	Далайский с/с	Иланский	117
Черноозерск	поселок	Приреченский с/с	Ужурский	218
Черноостровск	поселок	межселенная территория	Туруханский	210
Черняевка	деревня	Раздольненский с/с	Большемуртинский	89
Чесноки	поселок	Чулымский с/с	Новоселовский	174

Наименование населенного пункта	Категория населенного пункта	Поселение, в состав которого он входит	Муниципальный район, городской округ, в состав которого он входит	Страница справочника, указывающая на административно-территориальное устройство
Чечеул	село	Чечеульский с/с	Канский	130
Чибижек	поселок	Чибижекский с/с	Курагинский	150
Чигашет	поселок	Почетский с/с	Абанский	61
Чиндат	поселок	Новомиропольский с/с	Тюхтетский	214
Чиндат	село	Чиндатский с/с	Тюхтетский	214
Чиринда	поселок	поселок Чиринда	Эвенкийский	234
Чистое Поле	поселок	Чистопольский с/с	Балахтинский	69
Чистополка	деревня	Александровский с/с	Казачинский	125
Чистые Пруды	поселок	Еловский с/с	Балахтинский	69
Чистый Ручей	деревня	Зареченский с/с	Тюхтетский	213
Чистяки	поселок	Первомайский с/с	Мотыгинский	162
Чихачево	деревня	Казанцевский с/с	Шушенский	230
Чубчиково	деревня	Черемушинский с/с	Каратузский	133
Чулым	поселок	Чулымский с/с	Новоселовский	174
Чулымка	поселок	Ключинский с/с	Ачинский	65
Чумница	деревня	Вороковский с/с	Казачинский	126
Чунояр	село	Чуноярский с/с	Богучанский	85
Чуриново	деревня	Двуреченский с/с	Рыбинский	186
Чурюково	деревня	Александро-Ершинский с/с	Дзержинский	97
Чухломино	деревня	Чухломинский с/с	Ирбейский	122
Ш				
Шагирислам	деревня	Кириковский с/с	Пировский	182
Шадрино	деревня	Романовский с/с	Идринский	114
Шадрино	деревня	Усть-Кемский с/с	Енисейский	106
Шадрино	село	Шадринский с/с	Козульский	142
Шалагино	деревня	Черемушинский с/с	Каратузский	133
Шалинское	село	Шалинский с/с	Манский	154
Шалоболоино	село	Шалоболинский с/с	Курагинский	151
Шамы	деревня	Тугачинский с/с	Саянский	190
Шапкино	поселок	Шапкинский с/с	Енисейский	106
Шарбыш	поселок	поселок Нижний Ингаш	Нижнеингашский	170
Шарловка	деревня	Лазурненский с/с	Козульский	142
Шарып	поселок	Каптыревский с/с	Шушенский	230
Шарыповка	деревня	Кытатский с/с	Большеулуйский	93
Шарыпово	город		город Шарыпово	51
Шахтинский	поселок	Сотниковский с/с	Канский	130
Шеломки	село	Шеломковский с/с	Дзержинский	97
Шестаково	деревня	Шилинский с/с	Сухобузимский	198
Шивера	деревня	Почетский с/с	Абанский	61
Шиверский	поселок	Шиверский с/с	Богучанский	85
Шигашет	деревня	Почетский с/с	Абанский	61
Шила	село	Шилинский с/с	Сухобузимский	198
Шилинка	поселок	Борский с/с	Сухобузимский	197
Шипиловка	деревня	Краснопопкинский с/с	Назаровский	166
Широкий Лог	поселок	Новокаргинский с/с	Енисейский	106
Широково	деревня	Новотроицкий с/с	Казачинский	126
Ширыштык	село	Амыльский с/с	Каратузский	133

Наименование населенного пункта	Категория населенного пункта	Поселение, в состав которого он входит	Муниципальный район, городской округ, в состав которого он входит	Страница справочника, указывающая на административно-территориальное устройство
Шишмарево	поселок	Усть-Питский с/с	Енисейский	106
Шошино	село	Шошинский с/с	Минусинский	158
Шошкино	село	Шилинский с/с	Сухобузимский	198
Шпагино-1	деревня	Маталасский с/с	Бирилюсский	77
Шпагино-2	деревня	Маталасский с/с	Бирилюсский	77
Шуваево	село	Шуваевский с/с	Емельяновский	102
Шудрово	деревня	Среднеагинский с/с	Саянский	190
Шулдат	деревня	Чайковский с/с	Боготольский	81
Шулдат	поселок	Боготольский с/с	Боготольский	81
Шумбаш	деревня	Бушуйский с/с	Пировский	181
Шумиха	деревня	Кучердаевский с/с	Иланский	118
Шунеры	село	Каптыревский с/с	Шушенский	230
Шуточкино	деревня	Новобирилюсский с/с	Бирилюсский	77
Шушенское	поселок городского типа	поселок Шушенское	Шушенский	230
Шушково	поселок	Лазурненский с/с	Козульский	142
Шушь	поселок	Родниковский с/с	Шарыповский	226
Шушь	село	Шушенский с/с	Шарыповский	226
Щ				
Щекатурово	деревня	Тасеевский с/с	Тасеевский	206
Щелево	деревня	Полевской с/с	Бирилюсский	77
Щелкановка	деревня	Талажанский с/с	Казачинский	126
Щетинкина	поселок	Огурский с/с	Балахтинский	69
Щетинкино	село	Щетинкинский с/с	Курагинский	151
Э				
Эконда	поселок	поселок Эконда	Эвенкийский	234
Элита	поселок	Элитовский с/с	Емельяновский	102
Эстония	деревня	Новоалександровский с/с	Нижнеингашский	170
Ю				
Юдино	село	Юдинский с/с	Ирбейский	122
Южаково	деревня	Верхнепашинский с/с	Енисейский	170
Южная Тунгуска	поселок	Поканаевский с/с	Нижнеингашский	118
Южно-Александровка	село	Южно-Александровский с/с	Иланский	162
Южно-Енисейск	поселок	Южно-Енисейский с/с	Мотыгинский	89
Юксеево	село	Юксеевский с/с	Большемуртинский	234
Юкга	поселок	поселок Юкта	Эвенкийский	81
Юрьевна	село	Юрьевский с/с	Боготольский	226
Юферовское	поселок	Ивановский с/с	Шарыповский	
Я				
Яга	деревня	Солгонский с/с	Ужурский	154
Ягодный	поселок	Каменский с/с	Манский	89
Язаевка	поселок	Раздольненский с/с	Большемуртинский	69
Якушево	деревня	Чистопольский с/с	Балахтинский	206
Ялай	поселок	Сивохинский с/с	Тасеевский	106
Ялань	деревня	Плотбищенский с/с	Енисейский	69

Наименование населенного пункта	Категория населенного пункта	Поселение, в состав которого он входит	Муниципальный район, городской округ, в состав которого он входит	Страница справочника, указывающая на административно-территориальное устройство
Ямская	деревня	Приморский с/с	Балахтинский	210
Янов Стан	поселок	межселенная территория	Туруханский	85
Ярки	деревня	Богучанский с/с	Богучанский	137
Яркино	село	Яркинский с/с	Кежемский	166
Ярлыково	деревня	Краснополянский с/с	Назаровский	106
Ярцево	село	Ярцевский с/с	Енисейский	102
Ясная Поляна	деревня	Никольский с/с	Емельяновский	65
Ястребово	село	Ястребовский с/с	Ачинский	65

АДРЕСА АДМИНИСТРАЦИЙ ГОРОДСКИХ ОКРУГОВ И МУНИЦИПАЛЬНЫХ РАЙОНОВ

Наименование городского округа, муниципального района	Адрес администрации городского округа, муниципального района	Коды и телефоны приемной, факс, электронный адрес
г. Ачинск	662150, Красноярский край, г. Ачинск, ул. Свердлова, 17	(8-39151) тел./факс: 7-21-45; 6-13-13 achinsk@achnet.ru
г. Боготол	662060, Красноярский край, г. Боготол, ул. Шикунова, 1	(8-39157) тел./факс: 2-54-64; 2-54-68 glava@bogotolcity.ru
г. Бородино	663981, Красноярский край, г. Бородино, ул. Горького, 5	(8-39168) тел./факс: 4-41-61 priem-borodino@yandex.ru
г. Дивногорск	663090, Красноярский край, г. Дивногорск, ул. Комсомольская, 2	(8-39144) 3-70-33 факс: 3-71-78 adm@divnogorsk-adm.ru
г. Енисейск	663180, Красноярский край, г. Енисейск, ул. Ленина, 113	(8-39195) 2-24-00 факс: 2-39-86 eniseyskadm@mail.ru
г. Канск	663600, Красноярский край, г. Канск, ул. Ленина, 4/1	(8-39161) 3-30-50 факс: 3-33-47 kansk_adm@kansk.krasnet.ru
г. Красноярск	660049, Красноярский край, г. Красноярск, ул. Карла Маркса, 93	(8-391) 226-10-25 факс: 211-98-76 adm@admkrsk.ru
г. Лесосибирск	662547, Красноярский край, г. Лесосибирск, ул. Мира, 2	(8-39145) тел./факс: 2-90-66 public@admles.ru
г. Минусинск	662600, Красноярский край, г. Минусинск, ул. Гоголя, 68	(8-39132) 5-03-26; 5-03-23 факс: 5-03-24 public@admn.kristel.ru
г. Назарово	662200, Красноярский край, г. Назарово, ул. Карла Маркса, 19/1	(8-39155) тел./факс: 5-10-53; 5-01-41 goradm@admg.sibmediafon.ru
г. Норильск	663300, Красноярский край, г. Норильск, Ленинский проспект, 24а	(8-3919) 43-70-00 факс: 43-70-03 kans@norilsk-city.ru
г. Сосновоборск	662500, Красноярский край, г. Сосновоборск, ул. Солнечная, 2	(8-39131) тел./факс: 2-28-00 sosn_admin@bk.ru

Наименование городского округа, муниципального района	Адрес администрации городского округа, муниципального района	Коды и телефоны приемной, факс, электронный адрес
г. Шарыпово	662310, Красноярский край, г. Шарыпово, ул. Горького, 14а	(8-39153) 2-11-90 факс: 2-12-54 adm@gorodsharypovo.ru
ЗАТО г. Железнодорожск	662971, Красноярский край, ЗАТО г. Железнодорожск, ул. XXII Партсъезда, 21	(8-39197) 2-20-74 факс: 4-62-77 kancel@adm.k26.ru
ЗАТО г. Зеленогорск	663690, Красноярский край, ЗАТО г. Зеленогорск, ул. Мира, 15	(8-39169) 3-55-25; 9-51-01 факс: 3-56-40 glava@admin.zelenogorsk.ru
ЗАТО п. Солнечный	660947, Красноярский край, ЗАТО п. Солнечный, ул. Карбышева, 37	(8-39156) тел./факс: 2-77-22 admsun@mail.ru
п. Кедровый	660910, Красноярский край, п. Кедровый, ул. Гвардейская, 4а	(8-39133) тел./факс: 2-81-99; 2-90-52 admkedr@list.ru
Абанский район	663740, Красноярский край, Абанский район, п. Абан, ул. Пионерская, 4	(8-39163) 2-25-12 факс: 2-25-83 aban-adm@yandex.ru
Ачинский район	662150, Красноярский край, г. Ачинск, ул. Свердлова, 17	(8-39151) 6-02-10 факс: 6-02-25 adm@ach-rajon.ru
Балахтинский район	662340, Красноярский край, Балахтинский район, пгт. Балахта, ул. Сурикова, 8	(8-39148) 2-12-03 факс: 2-19-72 admbalahta@mail.ru
Березовский район	662520, Красноярский край, Березовский район, пгт. Березовка, ул. Центральная, 19	(8-39175) 2-12-16 факс: (8-3919) 268-05-13 berezowka@list.ru
Бирилюсский район	662120, Красноярский край, Бирилюсский район, с. Новобирилюссы, ул. Советская, 130	(8-39150) 2-13-45; 2-12-38 факс: 2-18-41 newbiril@krasmail.ru
Боготольский район	662060, Красноярский край, г. Боготол, ул. Комсомольская, 2	(8-39157) 2-53-84; 2-62-72 факс: 2-11-76 raion_bogotol@krasmail.ru
Богучанский район	663430, Красноярский край, Богучанский район, с. Богучаны, ул. Октябрьская, 72	(8-39162) 2-23-91 факс: 2-21-80 admin-bog@mail.ru
Большемуртинский район	663060, Красноярский край, Большемуртинский район, пгт. Большая Мурта, ул. Кирова, 8	(8-39198) 3-10-32; 3-10-31 факс: 3-13-30 bmurtaadm@krasmail.ru
Большеулуйский район	662110, Красноярский край, Большеулуйский район, с. Большой Улуй, ул. Революции, 11	(8-39159) 2-12-32 факс: 2-15-22 ului@krasmail.ru
Дзержинский район	663700, Красноярский край, Дзержинский район, с. Дзержинское, ул. Ленина, 15	(8-39167) 9-06-10; 9-06-20 факс: 9-15-65 dzergin@krasmail.ru
Емельяновский район	663020, Красноярский край, Емельяновский район, пгт. Емельяново, ул. Московская, 155	(8-39133) 2-41-50; 2-12-63 (8-3919) 278-89-78 факс: (8-3919) 200-62-65 admin@krasemel.ru
Енисейский район	663180, Красноярский край, Енисейский район, г. Енисейск, ул. Ленина, 118	(8-39195) тел./факс: 2-80-08; 2-80-10 enadm@mail.ru
Ермаковский район	662820, Красноярский край, Ермаковский район, с. Ермаковское, пл. Ленина, 5	(8-39138) 2-14-06 факс: 2-11-54 adminerm@krasmail.ru

Наименование городского округа, муниципального района	Адрес администрации городского округа, муниципального района	Коды и телефоны приемной, факс, электронный адрес
Идринский район	662680, Красноярский край, Идринский район, с. Идринское, ул. Мира, 16	(8-39135) 2-22-52 pub59524@krasmail.ru
Иланский район	663800, Красноярский край, Иланский район, г. Иланский, ул. Ленина, 67	(8-39173) тел./факс: 2-17-82 ilansk-adm@yandex.ru
Ирбейский район	663650, Красноярский край, Ирбейский район, с. Ирбейское, пер. Красноармейский, 2	(8-39174) тел./факс: 3-13-47 3-16-41 admin_irb@krasmail.ru
Казачинский район	663100, Красноярский край, Казачинский район, с. Казачинское, ул. Советская, 144	(8-39196) тел./факс: 2-24-05 2-23-44 admkazach@krasmail.ru
Канский район	663600, Красноярский край, Канский район, г. Канск, ул. Ленина, 4/1	(8-39161) 3-30-45 факс: 3-29-72 adm_rai@kansk.krasnet.ru
Каратузский район	662850, Красноярский край, Каратузский район, с. Каратузское, ул. Советская, 21	(8-39137) 2-17-04 факс: 2-16-95 adminkaratuz@krasmail.ru
Кежемский район	663491, Красноярский край, Кежемский район, г. Кодинск, ул. Гидростроителей, 24	(8-39143) 2-12-00 факс: 2-12-10 adm-kodinsk@krasmail.ru
Козульский район	662050, Красноярский край, Козульский район, пгт. Козулька, ул. Советская, 59	(8-39154) 2-13-33 факс: 2-12-33 kozulka-adm@krasmail.ru
Краснотуранский район	662660, Красноярский край, Краснотуранский район, с. Краснотуранск, ул. Карла Маркса, 14	(8-39134) 2-12-26 факс: 2-30-25 krasnotur@krasmail.ru
Курагинский район	662910, Красноярский край, Курагинский район, пгт. Курагино, ул. Партизанская, 183	(8-39136) 2-21-45; 2-50-97 kuragino_admin@krasmail.ru
Манский район	663510, Красноярский край, Манский район, с. Шалинское, ул. Ленина, 28а	(8-39149) 2-13-78 факс: 2-11-33 root@adm24.krasnoyarsk.ru
Минусинский район	662608, Красноярский край, Минусинский район, г. Минусинск, ул. Гоголя, 66а	(8-39132) 5-05-45 факс: 5-05-78 amr@kristel.ru
Мотыгинский район	663400, Красноярский край, Мотыгинский район, пгт. Мотыгино, ул. Советская, 116	(8-39141) тел./факс: 2-24-09 2-24-59 motadm@krasmail.ru
Назаровский район	662200, Красноярский край, Назаровский район, г. Назарово, ул. Карла Маркса, 19/2	(8-39155) 5-71-32 факс: 5-60-86 uprdel@admr.krasnoyarsk.ru
Нижнеингашский район	663850, Красноярский край, Нижнеингашский район, пгт. Нижний Ингаш, ул. Ленина, 164	(8-39171) 2-13-80 факс: 2-17-59 rf28@rf28.krasnoyarsk.ru
Новоселовский район	662430, Красноярский край, Новоселовский район, с. Новоселово, ул. Ленина, 9	(8-39147) 9-12-14 факс: 9-13-51 suhih@krasmail.ru
Партизанский район	663540, Красноярский край, Партизанский район, с. Партизанское, ул. Советская, 45	(8-39140) 2-14-04; 2-11-40 факс: 2-18-75 partizan@krasmail.ru
Пировский район	663120, Красноярский край, Пировский район, с. Пировское, ул. Ленина, 27	(8-39166) тел./факс: 3-22-64 3-37-79 piradm@krasmail.ru
Рыбинский район	663960, Красноярский край, Рыбинский район, г. Заозерный, ул. Калинина, 2	(8-39165) 2-03-43 факс: 2-00-46 ribinskiy@krasmail.ru

Наименование городского округа, муниципального района	Адрес администрации городского округа, муниципального района	Коды и телефоны приемной, факс, электронный адрес
Саянский район	663580, Красноярский край, Саянский район, с. Агинское, ул. Советская, 151	(8-39142) 2-14-33 факс: 2-10-82 adm_sayany@krasmail.ru
Северо-Енисейский район	663280, Красноярский край, Северо-Енисейский район, гп. Северо-Енисейский, ул. Ленина, 48	(8-39160) 2-11-17; 2-10-60 факс: 2-14-81 admse@inbox.ru
Сухобузимский район	663040, Красноярский край, Сухобузимский район, с. Сухобузимское, ул. Комсомольская, 44	(8-39199) 2-13-57 факс: 2-15-11 adm35@suhobuzimo.ru
Таймырский Долгано-Ненецкий муниципальный район	647000, Красноярский край, Таймырский Долгано-Ненецкий муниципальный район, г. Дудинка, ул. Советская, 35	(8-39191) 2-84-11 факс: 5-82-07 atao@taimyr24.ru
Тасеевский район	663770, Красноярский край, Тасеевский район, с. Тасеево, ул. Краснопартизанская, 2	(8-39164) 2-11-44 факс: 2-17-33 adm_taseevo@krasmail.ru
Туруханский район	663230, Красноярский край, Туруханский район, с. Туруханск, ул. Шадрина, 15	(8-39190) 4-43-35 факс: 4-43-65 admtr@turuhansk.ru
Тюхтетский район	662010, Красноярский край, Тюхтетский район, с. Тюхтет, ул. Советская, 9	(8-39158) 2-25-08; 2-16-57 факс: 2-16-52 tuhtet@krasmail.ru
Ужурский район	662250, Красноярский край, Ужурский район, г. Ужур, ул. Ленина, 21а	(8-39156) 2-12-16; 2-16-50 факс: 2-17-11 raion_uzhur@krasmail.ru
Уярский район	663920, Красноярский край, Уярский район, г. Уяр, ул. Ленина, 85	(8-39146) 2-14-58 uyar_glava@mail.ru
Шарыповский район	662314, Красноярский край, Шарыповский район, г. Шарыпово, пл. Революции, 7а	(8-39153) 2-14-40; 2-11-76 факс: 2-14-78 adm-sr@mail.ru
Шушенский район	662710, Красноярский край, Шушенский район, пгт. Шушенское, ул. Ленина, 64	(8-39139) 3-14-42; 3-18-53 факс: 3-15-42 arshush@krasmail.ru
Эвенкийский муниципальный район	648000, Красноярский край, Эвенкийский муниципальный район, п. Тура, ул. Советская, 2 офис 210	(8-3919) 263-63-53; 263-63-56 sekr@tura.evenkya.ru

ОГЛАВЛЕНИЕ

ПРЕДИСЛОВИЕ	2
ИСПОЛЬЗУЕМЫЕ СОКРАЩЕНИЯ.....	3
ОСНОВНЫЕ ТЕРМИНЫ И ПОНЯТИЯ,	3
КРАСНОЯРСКИЙ КРАЙ ОБЩИЕ СВЕДЕНИЯ	4
ГОРОДСКИЕ ОКРУГА.....	5
МУНИЦИПАЛЬНЫЕ РАЙОНЫ.....	6
ГОРОДСКИЕ ПОСЕЛЕНИЯ ВХОДЯЩИЕ В СОСТАВ МУНИЦИПАЛЬНЫХ РАЙОНОВ	8
СЕЛЬСКИЕ ПОСЕЛЕНИЯ ВХОДЯЩИЕ В СОСТАВ МУНИЦИПАЛЬНЫХ РАЙОНОВ.....	9
ПЕРЕЧЕНЬ НАСЕЛЕННЫХ ПУНКТОВ ПРИ ЖЕЛЕЗНОДОРОЖНЫХ СТАНЦИЯХ, ОСТАНОВОЧНЫХ ПУНКТАХ, РАЗЪЕЗДАХ.....	24
ТЕРРИТОРИАЛЬНЫЙ СОСТАВ ГОРОДСКИХ ОКРУГОВ.....	27
ГОРОД АЧИНСК.....	27
ГОРОД БОГОТОЛ.....	29
ГОРОД БОРОДИНО	31
ГОРОД ДИВНОГОРСК.....	33
ГОРОД ЕНИСЕЙСК.....	35
ГОРОД КАНСК.....	37
ГОРОД КРАСНОЯРСК	39
ГОРОД ЛЕСОСИБИРСК.....	41
ГОРОД МИНУСИНСК	43
ГОРОД НАЗАРОВО	45
ГОРОД НОРИЛЬСК.....	47
ГОРОД СОСНОВОБОРСК.....	49
ГОРОД ШАРЫПОВО.....	51
ПОСЁЛОК КЕДРОВЫЙ.....	53
ТЕРРИТОРИАЛЬНЫЙ СОСТАВ ЗАКРЫТЫХ АДМИНИСТРАТИВНО-ТЕРРИТОРИАЛЬНЫХ ОБРАЗОВАНИЙ	56
ЗАТО ГОРОД ЖЕЛЕЗНОГОРСК.....	56
ЗАТО ГОРОД ЗЕЛЕНОГОРСК.....	57
ЗАТО ПОСЁЛОК СОЛНЕЧНЫЙ	58
ТЕРРИТОРИАЛЬНЫЙ СОСТАВ МУНИЦИПАЛЬНЫХ РАЙОНОВ.....	61
АБАНСКИЙ РАЙОН.....	61
АЧИНСКИЙ РАЙОН	65
БАЛАХТИНСКИЙ РАЙОН	69
БЕРЕЗОВСКИЙ РАЙОН	73
БИРИЛЮССКИЙ РАЙОН	77
БОГОТОЛЬСКИЙ РАЙОН	81
БОГУЧАНСКИЙ РАЙОН.....	85
БОЛЬШЕМУРТИНСКИЙ РАЙОН.....	89
БОЛЬШЕУЛУЙСКИЙ РАЙОН.....	93
ДЗЕРЖИНСКИЙ РАЙОН.....	97
ЕМЕЛЬЯНОВСКИЙ РАЙОН.....	101
ЕНИСЕЙСКИЙ РАЙОН	105
ЕРМАКОВСКИЙ РАЙОН	109
ИДРИНСКИЙ РАЙОН.....	113
ИЛАНСКИЙ РАЙОН	117
ИРБЕЙСКИЙ РАЙОН.....	121
КАЗАЧИНСКИЙ РАЙОН	125
КАНСКИЙ РАЙОН	129
КАРАТУЗСКИЙ РАЙОН.....	133
КЕЖЕМСКИЙ РАЙОН.....	137
КОЗУЛЬСКИЙ РАЙОН.....	141
КРАСНОТУРАНСКИЙ РАЙОН	145

КУРАГИНСКИЙ РАЙОН.....	149
МАНСКИЙ РАЙОН	153
МИНУСИНСКИЙ РАЙОН	157
МОТЫГИНСКИЙ РАЙОН	161
НАЗАРОВСКИЙ РАЙОН.....	165
НИЖНЕИНГАШСКИЙ РАЙОН.....	169
НОВОСЕЛОВСКИЙ РАЙОН	173
ПАРТИЗАНСКИЙ РАЙОН.....	177
ПИРОВСКИЙ РАЙОН.....	181
РЫБИНСКИЙ РАЙОН.....	185
САЯНСКИЙ РАЙОН.....	189
СЕВЕРО-ЕНИСЕЙСКИЙ РАЙОН	193
СУХОБУЗИМСКИЙ РАЙОН	197
ТАЙМЫРСКИЙ ДОЛГАНО-НЕНЕЦКИЙ МУНИЦИПАЛЬНЫЙ РАЙОН	201
ТАСЕЕВСКИЙ РАЙОН.....	205
ТУРУХАНСКИЙ РАЙОН.....	209
ТЮХТЕТСКИЙ РАЙОН.....	213
УЖУРСКИЙ РАЙОН.....	217
УЯРСКИЙ РАЙОН	221
ШАРЫПОВСКИЙ РАЙОН.....	225
ШУШЕНСКИЙ РАЙОН	229
ЭВЕНКИЙСКИЙ МУНИЦИПАЛЬНЫЙ РАЙОН.....	233
СПРАВКА ОБ ИЗМЕНЕНИЯХ В АДМИНИСТРАТИВНО-ТЕРРИТОРИАЛЬНОМ ДЕЛЕНИИ КРАСНОЯРСКОГО КРАЯ ЗА ПЕРИОД С 1990 ПО 2017 ГОДЫ.....	236
ОБРАЗОВАННЫЕ НАСЕЛЕННЫЕ ПУНКТЫ.....	236
ОБРАЗОВАННЫЕ МУНИЦИПАЛЬНЫЕ РАЙОНЫ	236
ОБРАЗОВАННЫЕ ПОСЕЛЕНИЯ В СОСТАВАХ МУНИЦИПАЛЬНЫХ РАЙОНОВ	236
НАСЕЛЕННЫЕ ПУНКТЫ, ПЕРЕДАННЫЕ В СОСТАВ ДРУГИХ МУНИЦИПАЛЬНЫХ ОБРАЗОВАНИЙ	237
ОБЪЕДИНЕННЫЕ МУНИЦИПАЛЬНЫЕ ОБРАЗОВАНИЯ	241
ИЗМЕНЕНИЕ СТАТУСА МУНИЦИПАЛЬНЫХ ОБРАЗОВАНИЙ.....	241
ИЗМЕНЕНИЕ КАТЕГОРИИ НАСЕЛЕННОГО ПУНКТА	242
ИЗМЕНЕНИЯ В НАИМЕНОВАНИЯХ НАСЕЛЕННЫХ ПУНКТОВ	245
ИЗМЕНЕНИЯ В НАИМЕНОВАНИЯХ СЕЛЬСКИХ ПОСЕЛЕНИЙ	246
УПРАЗДНЕННЫЕ МУНИЦИПАЛЬНЫЕ ОБРАЗОВАНИЯ.....	246
НАСЕЛЕННЫЕ ПУНКТЫ, ИСКЛЮЧЕННЫЕ ИЗ АДМИНИСТРАТИВНО-ТЕРРИТОРИАЛЬНОГО УЧЕТА	247
НАСЕЛЕННЫЕ ПУНКТЫ, НЕ УКАЗАННЫЕ В СПРАВОЧНИКЕ АДМИНИСТРАТИВНО-ТЕРРИТОРИАЛЬНОГО ДЕЛЕНИЯ ИЗДАНИЯ 1990 ГОДА.....	250
ПЕРЕЧЕНЬ АДМИНИСТРАТИВНО-ТЕРРИТОРИАЛЬНЫХ ЕДИНИЦ И ТЕРРИТОРИАЛЬНЫХ ЕДИНИЦ КРАСНОЯРСКОГО КРАЯ	251
РАЙОНЫ, РАЙОННЫЕ ГОРОДА, ПОСЕЛКИ, СЕЛЬСОВЕТЫ.....	251
КРАЕВЫЕ ГОРОДА.....	274
ЗАКРЫТЫЕ АДМИНИСТРАТИВНО-ТЕРРИТОРИАЛЬНЫЕ ОБРАЗОВАНИЯ	275
АЛФАВИТНЫЙ УКАЗАТЕЛЬ НАСЕЛЕННЫХ ПУНКТОВ КРАЯ.....	275
АДРЕСА АДМИНИСТРАЦИЙ ГОРОДСКИХ ОКРУГОВ И МУНИЦИПАЛЬНЫХ РАЙОНОВ	315